

ПОГОДЖУЮ:

Директор державного спеціалізованого
лісозахисного підприємства «Вінницялісозахист»

В.В. Чудак

«29» грудня 2021 року



ПОГОДЖУЮ:

Начальник Житомирського обласного
управління лісового та мисливського господарства

В.А. Сахнюк

«30» грудня 2021 року



ПЕРЕЛІК

заходів з поліпшення санітарного стану лісів на 2022 рік
по ДП «Овруцьке спеціалізоване лісове господарство» Житомирського ОУЛМГ

Житомирська область

Лісництво (урочище)	Номер кварталу	Номер виділу	Площа виділу, гектарів	Номер підвиділу	Площа підвиділу, гектарів		Коротка таксаційна характеристика насаджень відповідно до матеріалів лісовпорядкування							Категорія захисності	Вид запланованих заходів	Причини призначення заходів	Орієнтовний запас деревини, що підлягає вирубуванню, куб. м на 1 га	Наявність рослин і тварин, занесених до Червоної книги України
					загальна	у тому числі площа, можлива для експлуатації	склад	вік, років	повнота	бонітет	середня висота, м	середній діаметр, см	запас деревостану, куб. метрів на 1 гектар					
1	2	3	4	5	6	7	8	9	10	11	12	13	14	15	17	18	19	20
Виступовицьке	18	23	13 ✓	1	0,9	0,9	10Сз+Бп	110	0,7	2	25	32	380	III	СРС	низова лісова пожежа	210	немає
Виступовицьке	22	31	11,6 ✓	1	0,9	0,9	10Сз	58	0,80	2	17	22	260	IV	СРС	низова лісова пожежа	260	немає
Виступовицьке	23	12	1,2 ✓	1	0,9	0,9	10Сз	86	0,70	2	23	28	340	IV	СРС	низова лісова пожежа	340	немає
Виступовицьке	24	41	4,7 ✓	1	0,9	0,9	8Сз(71)2Сз(110)	71	0,60	1	22	26	300	IV	СРС	низова лісова пожежа	300	немає
Виступовицьке	36	20	0,6 ✓	-	0,6	0,6	10Сз+Бп	90	0,50	2	23	36	240	IV	СРС	низова лісова пожежа	240	немає
Виступовицьке	37	48	2,1 ✓	1	0,9	0,9	10Сз+Бп	69	0,80	1	22	26	370	IV	СРС	низова лісова пожежа	290	немає
Виступовицьке	39	34	6,5 ✓	1	0,8	0,8	8Сз+2Бп	85	0,70	1	25	32	350	IV	СРС	низова лісова пожежа	290	немає
Виступовицьке	50	25	2,2 ✓	1	0,9	0,9	10Сз	65	0,80	1	23	26	390	III	СРС	низова лісова пожежа	370	немає
Виступовицьке	55	3	7,1 ✓	1	0,9	0,9	9Сз1Бп	75	0,80	1	23	28	390	IV	СРС	низова лісова пожежа	380	немає
Виступовицьке	56	38	2,0 ✓	1	0,9	0,9	10Сз	95	0,45	2	25	32	240	IV	СРС	низова лісова пожежа	240	немає
Виступовицьке	68	3	2,1 ✓	1	0,9	0,9	10Сз	95	0,70	2	26	32	400	IV	СРС	низова лісова пожежа	360	немає
Виступовицьке	73	9	1,9 ✓	1	0,9	0,9	10Сз+Бп+Влч	65	0,80	1	22	26	370	IV	СРС	низова лісова пожежа	370	немає
Виступовицьке	74	3	7,4 ✓	1	0,9	0,9	10Сз	75	0,80	2	22	26	370	IV	СРС	низова лісова пожежа	350	немає
Виступовицьке	75	7	1,0 ✓	1	0,9	0,9	10Сз	90	0,70	1	26	32	400	IV	СРС	низова лісова пожежа	390	немає
Виступовицьке	84	26	2,7 ✓	1	0,9	0,9	7Сз3Бп	90	0,60	1	26	36	290	IV	СРС	низова лісова пожежа	230	немає
Виступовицьке	87	19	5,3 ✓	1	0,9	0,9	9Сз1Бп+Ос	90	0,50	1	26	32	260	IV	СРС	низова лісова пожежа	200	немає

Лісництво (урочище)	Номер кварталу	Номер виділу	Площа виділу, гектарів	Номер підвиділу	Площа підвиділу, гектарів		Коротка таксаційна характеристика насадження відповідно до матеріалів лісовпорядкування							Категорія захисності	Вид запланованих заходів	Причини призначення заходів	Орієнтовний запас деревини, що підлягає вирубуванню, куб. м на 1 га	Наявність рослин і тварин, занесених до Червоної книги України
					загальна	у тому числі площа, можлива для експлуатації	склад	вік, років	повнота	бонітет	середня висота, м	середній діаметр, см	запас деревостану, куб. метрів на 1 гектар					
1	2	3	4	5	6	7	8	9	10	11	12	13	14	15	17	18	19	20
Виступовицьке	118	12	7,8 ✓	5	0,9	0,9	7Сз3Бп+Ос+Дз	15	0,70	1	6	6	50	IV	СРС	верхова лісова пожежа	50	немає
Виступовицьке	121	14	2,6 ✓	1	0,9	0,9	4Сз6Бп+Дз+Ос	18	0,70	2	7	8	50	IV	СРС	верхова лісова пожежа	50	немає
Разом СРС:					15,8	15,8												
Виступовицьке	23	22	2,3 ✓	-	2,3	2,3	10Сз	71	0,70	2	20	26	280	IV	СРВ	низова лісова пожежа	100	немає
Виступовицьке	33	52	21,5 ✓	2	4,5	4,5	9Сз(70)1Бп+Влч+Сз(105)	70	0,85	1	22	26	370	IV	СРВ	низова лісова пожежа	90	немає
Виступовицьке	33	52	21,5 ✓	3	6,8	6,8	9Сз(70)1Бп+Влч+Сз(105)	70	0,85	1	22	26	370	IV	СРВ	низова лісова пожежа	120	немає
Виступовицьке	51	4	2,0 ✓	-	2,0	2,0	7Сз3Бп	33	0,80	1	13	16	160	IV	СРВ	низова лісова пожежа	60	немає
Виступовицьке	56	21	24,0 ✓	2	23,1	23,1	10Сз	74	0,80	2	22	26	370	IV	СРВ	низова лісова пожежа	90	немає
Виступовицьке	56	43	5,2 ✓	-	5,2	5,2	10Сз+Бп	90	0,70	1	26	32	400	IV	СРВ	низова лісова пожежа	130	немає
Виступовицьке	56	45	11,6 ✓	2	10,7	10,7	9Сз1Бп	70	0,80	1	22	26	335	IV	СРВ	низова лісова пожежа	80	немає
Виступовицьке	68	1	4,2 ✓	2	3,3	3,3	10Сз+Бп+Ос	90	0,70	2	24	32	360	III	СРВ	низова лісова пожежа	110	немає
Виступовицьке	68	2	6,4 ✓	-	6,4	6,4	10Сз+Бп	70	0,70	1	23	26	370	III	СРВ	низова лісова пожежа	110	немає
Виступовицьке	75	6	3,7 ✓	-	3,7	3,7	9Сз1Бп+Влч+Ос	70	0,80	1	23	28	370	IV	СРВ	низова лісова пожежа	150	немає
Виступовицьке	75	14	6,1 ✓	-	6,1	6,1	10Сз+Бп	65	0,80	1	22	26	370	IV	СРВ	низова лісова пожежа	140	немає
Виступовицьке	78	35	7,8 ✓	1	4,7	4,7	10Сз	95	0,60	2	23	32	290	IV	СРВ	низова лісова пожежа	90	немає
Виступовицьке	119	3	2,2 ✓	-	2,2	2,2	10Сз(90)+Сз(120)+Сз(70)+Бп	90	0,60	2	25	32	320	IV	СРВ	низова лісова пожежа	90	немає
Разом СРВ:					81,0	81,0												
Журбенське	1	28	1,8 ✓	2	0,6	0,6	8Сз2Бп	69	0,70	1	25	26	300	IV	СРС	низова лісова пожежа	250	немає
Журбенське	2	13	0,8 ✓		0,8	0,8	9Сз1Бп	89	0,60	1	26	32	300	IV	СРС	низова лісова пожежа	200	немає
Журбенське	3	11	3,5 ✓	2	0,9	0,9	10Сз	76	0,70	1	25	28	380	IV	СРС	низова лісова пожежа	130	немає
Журбенське	4	5	1,6 ✓	2	0,7	0,7	10Сз+Бп	71	0,70	2	21	24	300	IV	СРС	низова лісова пожежа	300	немає
Журбенське	6	17	1,3 ✓	1	0,9	0,9	10Сз+Бп+Ос	84	0,55	1A	29	36	360	IV	СРС	низова лісова пожежа	230	немає
Журбенське	9	7	19,5 ✓	1	0,9	0,9	7Сз3Бп	15	0,60	2	5	8	30	IV	СРС	верхова лісова пожежа	30	немає
Журбенське	10	16	0,7 ✓		0,7	0,7	10Сз+Дз+Бп	25	0,50	2	9	14	60	IV	СРС	верхова лісова пожежа	40	немає
Журбенське	12	5	0,5 ✓		0,5	0,5	10Сз	86	0,60	1	28	30	380	IV	СРС	низова лісова пожежа	240	немає

Лісництво (урочище)	Номер кварталу	Номер виділу	Площа виділу, гектарів	Номер підвиділу	Площа підвиділу, гектарів		Коротка таксаційна характеристика насадження відповідно до матеріалів лісовпорядкування							Категорія захисності	Вид запланованих заходів	Причини призначення заходів	Орієнтовний запас деревини, що підлягає вирубуванню, куб. м на 1 га	Наявність рослин і тварин, занесених до Червоної книги України
					загальна	у тому числі площа, можлива для експлуатації	склад	вік, років	повнота	бонітет	середня висота, м	середній діаметр, см	запас деревостану, куб. метрів на 1 гектар					
1	2	3	4	5	6	7	8	9	10	11	12	13	14	15	17	18	19	20
Журбенське	22	4	1 ✓	1	0,9	0,9	9Сз1Бп	99	0,40	2	25	28	200	IV	СРС	низова лісова пожежа	180	немає
Журбенське	30	29	12,9 ✓	1	0,9	0,9	10Сз	81	0,85	1	24	26	440	IV	СРС	низова лісова пожежа	170	немає
Разом СРС:						7,8	7,8											
Журбенське	1	34	3,0 ✓		3,0	3,0	10Сз+Бп	60	0,80	1А	26	26	460	IV	СРВ			
Журбенське	2	32	2,7 ✓		2,7	2,7	10Сз+Бп+Дз,ЯЛЕ	54	0,85	1А	23	22	410	IV	СРВ	низова лісова пожежа	80	немає
Журбенське	6	8	2,4 ✓	1	2,3	2,3	5Сз3Бп1Ос1Влч	81	0,60	1	27	30	270	IV	СРВ	низова лісова пожежа	120	немає
Журбенське	6	11	1,4 ✓		1,4	1,4	10Сз+Бп	60	0,70	1	20	20	280	IV	СРВ	низова лісова пожежа	80	немає
Журбенське	12	27	1,0 ✓		1,0	1,0	8Сз2Бп	62	0,80	1А	26	24	400	IV	СРВ	низова лісова пожежа	90	немає
Журбенське	20	1	3,3 ✓		3,3	3,3	5Сз3Ос2Бп+Дз	69	0,70	1	24	26	270	IV	СРВ	низова лісова пожежа	100	немає
Журбенське	21	11	19,6 ✓		19,6	19,6	9Сз1Бп	68	0,85	1	22	24	360	IV	СРВ	низова лісова пожежа	50	немає
Журбенське	21	15	1,7 ✓		1,7	1,7	10Сз+Бп+Дз	104	0,60	2	26	36	340	IV	СРВ	низова лісова пожежа	90	немає
Журбенське	22	3	1,2 ✓		1,2	1,2	9Сз1Бп	71	0,80	1	24	20	370	IV	СРВ	низова лісова пожежа	90	немає
Журбенське	22	8	1,2 ✓	1	1,1	1,1	10Сз	66	0,80	1	21	22	340	IV	СРВ	низова лісова пожежа	80	немає
Журбенське	22	9	1,2 ✓		1,2	1,2	10Сз+Бп	68	0,70	1	23	22	340	IV	СРВ	низова лісова пожежа	150	немає
Журбенське	22	11	3,3 ✓		3,3	3,3	8Сз2Бп	69	0,70	1	22	22	270	IV	СРВ	низова лісова пожежа	130	немає
Журбенське	22	22	5,6 ✓		5,6	5,6	10Сз+Бп	68	0,80	1	23	24	390	IV	СРВ	низова лісова пожежа	80	немає
Журбенське	22	23	12,8 ✓		12,8	12,8	8Сз2Бп	64	0,80	1	22	20	330	IV	СРВ	низова лісова пожежа	100	немає
Журбенське	22	27	2,6 ✓		2,6	2,6	7Сз3Бп	64	0,80	1	22	20	330	IV	СРВ	низова лісова пожежа	80	немає
Журбенське	25	5	1,6 ✓		1,6	1,6	6Сз2Бп1Дз1Ос	69	0,70	1	21	24	270	IV	СРВ	низова лісова пожежа	110	немає
Журбенське	25	16	7,5 ✓		7,5	7,5	10Сз+Бп	69	0,70	1	24	26	290	IV	СРВ	низова лісова пожежа	120	немає
Журбенське	28	1	1,4 ✓		1,4	1,4	9Сз1Бп+Ос	59	0,60	2	18	24	200	IV	СРВ	низова лісова пожежа	110	немає
Журбенське	28	2	2,2 ✓		2,2	2,2	10Сз	71	0,70	3	18	16	240	IV	СРВ	низова лісова пожежа	60	немає
Журбенське	28	7	2,7 ✓		2,7	2,7	10Сз+Бп	66	0,80	2	20	18	320	IV	СРВ	низова лісова пожежа	50	немає
Журбенське	28	14	9,7 ✓		9,7	9,7	10Сз+Бп	66	0,70	2	19	20	260	IV	СРВ	низова лісова пожежа	100	немає
Разом СРВ:						87,9	87,9									низова лісова пожежа	45	немає

Лісництво (урочище)	Номер кварталу	Номер виділу	Площа виділу, гектарів	Номер підвиділу	Площа підвиділу, гектарів		Коротка таксаційна характеристика насадження відповідно до матеріалів лісовпорядкування							Категорія захисності	Вид запланованих заходів	Причини призначення заходів	Орієнтовний запас деревини, що підлягає вирубуванню, куб. м на 1 га	Наявність рослин і тварин, занесених до Червоної книги України
					загальна	у тому числі площа, можлива для експлуатації	склад	вік, років	повнота	бонітет	середня висота, м	середній діаметр, см	запас деревостану, куб. метрів на 1 гектар					
1	2	3	4	5	6	7	8	9	10	11	12	13	14	15	17	18	19	20
Ситовецьке	2	24	2,8 ✓	1	0,9	0,9	5Сз5Бп+Влч+Ос	60	0,65	1	21	24	220	IV	СРС	низова лісова пожежа	170	немає
Ситовецьке	5	8	2,3 ✓	1	0,9	0,9	10Сз+Бп	71	0,80	1	22	26	370	IV	СРС	низова лісова пожежа	350	немає
Ситовецьке	6	1	8,4 ✓	1	0,9	0,9	9Сз1Бп	70	0,75	1	23	28	340	IV	СРС	низова лісова пожежа	320	немає
Ситовецьке	8	1	10,2 ✓	1	0,9	0,9	9Сз1Бп	85	0,65	1	26	32	340	IV	СРС	низова лісова пожежа	290	немає
Ситовецьке	15	66	0,7 ✓		0,7	0,7	5Сз3Ос2Бп+Дз	72	0,50	1	25	36	230	IV	СРС	низова лісова пожежа	180	немає
Ситовецьке	16	18	2,6 ✓	1	0,9	0,9	9Сз1Бп+Ос	71	0,65	1	26	28	350	IV	СРС	низова лісова пожежа	110	немає
Ситовецьке	17	21	0,7 ✓		0,7	0,7	10Сз+Бп	76	0,60	1	25	32	330	IV	СРС	низова лісова пожежа	190	немає
Ситовецьке	18	64	1,0 ✓	1	0,8	0,8	5Сз(70)2Бп2Сз(85)1Ос	70	0,60	1	24	28	280	IV	СРС	низова лісова пожежа	250	немає
Ситовецьке	19	28	4,4 ✓	2	0,9	0,9	10Сз+Бп+Ос	60	0,75	1	22	26	340	IV	СРС	низова лісова пожежа	210	немає
Ситовецьке	22	28	0,8 ✓		0,8	0,8	7Сз(80)2Сз(60)1Бп	80	0,75	1	25	32	360	IV	СРС	низова лісова пожежа	290	немає
Ситовецьке	24	9	7,2 ✓	1	0,9	0,9	9Сз1Бп+Дз	70	0,80	1	25	28	400	IV	СРС	низова лісова пожежа	300	немає
Ситовецьке	26	15	0,7 ✓		0,7	0,7	8Сз2Бп	54	0,65	1	20	24	230	IV	СРС	низова лісова пожежа	160	немає
Ситовецьке	29	59	2,3 ✓	1	0,9	0,9	8Сз(75)1Сз(85)1Бп	75	0,80	1	26	30	420	IV	СРС	низова лісова пожежа	250	немає
Ситовецьке	33	31	1,5 ✓	2	0,5	0,5	10Сз+Бп	74	0,75	2	20	24	300	IV	СРС	низова лісова пожежа	300	немає
Ситовецьке	34	24	4,6 ✓	1	0,9	0,9	7Сз3Бп+Ос	70	0,80	1	24	28	330	IV	СРС	низова лісова пожежа	100	немає
Ситовецьке	35	18	3,3 ✓	1	0,9	0,9	9Сз1Бп+Дз	70	0,75	1	24	26	360	IV	СРС	низова лісова пожежа	100	немає
Ситовецьке	41	63	1,5 ✓	1	0,9	0,9	9Сз1Бп	70	0,75	1	24	28	390	IV	СРС	низова лісова пожежа	230	немає
Ситовецьке	44	33	1,9 ✓	1	0,9	0,9	10Сз+Бп	85	0,70	1	26	36	400	IV	СРС	низова лісова пожежа	310	немає
Ситовецьке	52	14	11,0 ✓	1	0,9	0,9	9Сз1Бп+Дз+ЯЛЕ+Ос	70	0,80	1	23	26	380	IV	СРС	низова лісова пожежа	230	немає
Ситовецьке	53	44	0,7 ✓		0,7	0,7	10Сз+Бп	71	0,75	2	20	24	300	IV	СРС	низова лісова пожежа	180	немає
Ситовецьке	54	33	1,2 ✓	1	0,7	0,7	10Сз+Бп+Ос	70	0,80	1	24	28	410	IV	СРС	низова лісова пожежа	400	немає
Ситовецьке	55	6	3,4 ✓	1	0,9	0,9	10Сз+Бп	71	0,70	1	25	28	380	IV	СРС	низова лісова пожежа	120	немає
Ситовецьке	56	30	5,6 ✓	1	0,9	0,9	10Сз+Бп+Ос	90	0,70	2	25	36	380	IV	СРС	низова лісова пожежа	200	немає
Ситовецьке	57	29	17,3 ✓	1	0,9	0,9	10Сз+Дз+Бп	66	0,85	1	23	26	410	IV	СРС	низова лісова пожежа	290	немає
Ситовецьке	59	4	46,4 ✓	1	0,9	0,9	7Сз3Бп+Дз+Ос	70	0,70	2	21	26	250	IV	СРС	низова лісова пожежа	240	немає

Лісництво (урочище)	Номер кварталу	Номер виділу	Площа виділу, гектарів	Номер підвиділу	Площа підвиділу, гектарів		Коротка таксаційна характеристика насадження відповідно до матеріалів лісовпорядкування							Категорія захисності	Вид запланованих заходів	Причини призначення заходів	Орієнтовний запас деревини, що підлягає вирубуванню, куб. м на 1 га	Наявність рослин і тварин, занесених до Червоної книги України
					загальна	у тому числі площа, можлива для експлуатації	склад	вік, років	повнота	бонітет	середня висота, м	середній діаметр, см	запас деревостану, куб. метрів на 1 гектар					
1	2	3	4	5	6	7	8	9	10	11	12	13	14	15	17	18	19	20
Ситовецьке	64	25	9,5 ✓	1	0,9	0,9	10Сз+Бп	71	0,80	1	22	26	370	IV	СРС	низова лісова пожежа	240	немає
Ситовецьке	65	39	5,1 ✓	1	0,9	0,9	10Сз+Дз+Бп	67	0,80	1	23	26	390	IV	СРС	низова лісова пожежа	80	немає
Ситовецьке	66	17	1,6 ✓	1	0,9	0,9	5Сз3Ос2Бп+Дз	61	0,75	1А	24	28	320	IV	СРС	низова лісова пожежа	250	немає
Ситовецьке	67	4	0,9 ✓	1	0,8	0,8	10Сз	80	0,70	1	24	32	360	IV	СРС	низова лісова пожежа	190	немає
Ситовецьке	69	53	3,7 ✓	1	0,9	0,9	8Сз2Бп	79	0,65	1	25	30	320	IV	СРС	низова лісова пожежа	310	немає
Ситовецьке	70	1	2,1 ✓	1	0,9	0,9	8Сз(79)2Сз(120)+Бп	79	0,70	2	23	32	380	IV	СРС	низова лісова пожежа	230	немає
Разом СРС:					26,2	26,2												
Ситовецьке	5	8	2,3 ✓	2	1,4	1,4	10Сз+Бп	71	0,80	1	22	26	370	IV	СРВ	низова лісова пожежа	70	немає
Ситовецьке	6	1	8,4 ✓	2	7,5	7,5	9Сз1Бп	70	0,75	1	23	28	340	IV	СРВ	низова лісова пожежа	80	немає
Ситовецьке	10	24	17,7 ✓		17,7	17,7	10Сз+Дз+Бп	64	0,85	1	24	26	440	IV	СРВ	низова лісова пожежа	160	немає
Ситовецьке	19	10	10,5 ✓		10,5	10,5	10Сз+Дз+Бп+Ос	66	0,80	1	23	26	390	IV	СРВ	низова лісова пожежа	130	немає
Ситовецьке	24	9	7,2 ✓	2	6,3	6,3	9Сз1Бп+Дз	70	0,80	1	25	28	400	IV	СРВ	низова лісова пожежа	90	немає
Ситовецьке	57	12	14,4 ✓		14,4	14,4	8Сз2Бп	70	0,80	1	24	26	350	IV	СРВ	низова лісова пожежа	130	немає
Ситовецьке	57	13	16,0 ✓	1	15,9	15,9	10Сз+Дз+Бп	71	0,80	1	25	26	430	IV	СРВ	низова лісова пожежа	90	немає
Разом СРВ:					73,7	73,7												
Всього по лісгоспу СРС					49,8	49,8												
Всього по лісгоспу СРВ					242,6	242,6												

Директор ДП "Овруцьке спеціалізоване лісове господарство"

Р.П. Бондарчук

24 грудня 2021 року

А К Т
поточного лісопатологічного обстеження

«23» грудня 2021 року

м. Овруч

Мною, провідним інженером - лісопатологом ДСЛП «Вінницялісозахист» Двораківським Ю.А., головним лісничим ДП «Овруцьке СЛГ» Хомичом А.П., інженером ОЗЛ ДП «Овруцьке СЛГ» Невмержицьким М.Д. в присутності посадових осіб Виступовицького, Журбенського, Ситовецького, лісництв, згідно листа від ДП «Овруцьке СЛГ» № 01-06/1750 від 17.12.2021р. в період 20.12.2021 р. по 21.12.2021 р. та 23.12.2021 р. провели поточне лісопатологічне обстеження насаджень, які належать ДП «Овруцьке СЛГ».

В результаті обстеження встановлено наступне:

- **Виступовицьке л-во** - по маршрутному ходу обстежено лісові насадження в наступних кварталах: 18,22,23,24,33,36,37,39,50,51,55,56,68,73,74,75,78,84,87,118,119,121.

Обстежена площа – 96,8 га.

Заходи, що проектується даним лісопатологічним обстеженням наступні:

- Проведення санітарних рубань суцільних – 15,8 га
- В т. ч. по причинах:
 - 14,0 га – низова лісова пожежа сильного ступеню.
 - 1,8 га - верхова лісова пожежа сильного ступеню.
- Проведення санітарних рубань вибіркових – 81,0 га.
- В т. ч. по причинах:
 - 14,1 га – низова лісова пожежа сильного ступеню.
 - 66,9 га - низова лісова пожежа середнього ступеню.
- **Журбенське л-во** - по маршрутному ходу обстежено лісові насадження в наступних кварталах: 1,2,3,4,6,9,10,12,20,21,22,28,30.

Обстежена площа – 95,7 га.

Заходи, що проектується даним лісопатологічним обстеженням наступні:

- Проведення санітарних рубань суцільних – 7,8 га
- В т. ч. по причинах:
 - 6,2 га – низова лісова пожежа сильного ступеню.
 - 1,6 га – верхова лісова пожежа сильного ступеню.
- Проведення санітарних рубань вибіркових – 87,9 га.
- В т. ч. по причинах:
 - 3,9 га – низова лісова пожежа сильного ступеню.
 - 84,0 га - низова лісова пожежа середнього ступеню.
- **Ситовецьке л-во** - по маршрутному ходу обстежено лісові насадження в наступних кварталах: 2,5,6,8,10,15,16,17,18,19,22,24,26,29,33,34,35,41,44,52,53,54,55,56,57,59,64,65,66, 67,69,70.

Обстежена площа – 99,9 га.

Заходи, що проектується даним лісопатологічним обстеженням наступні:

- Проведення санітарних рубань суцільних – 26,2 га
- В т. ч. по причинах:
 - 26,2 га – низова лісова пожежа сильного ступеню.
- Проведення санітарних рубань вибіркових – 73,7 га.
- В т. ч. по причинах:
 - 32,1 га – низова лісова пожежа сильного ступеню.
 - 41,6 га - низова лісова пожежа середнього ступеню.

- Обстежені деревостани в основному представлені різновіковими чистими та мішаними насадженнями з головною породою Сз, в домішку – Бп, Дз, Ос, Влч. Яле. Загальна обстежена площа по ДП «Овруцьке СЛГ» складає 292,4 га.

Даним обстеженням рекомендовано провести:

- СРС – на площі 49,8 га;

- По причинах розладнання в загальному:
- 46,4 га низова лісова пожежа сильного ступеню.
- 3,4 га верхова лісова пожежа сильного ступеню.
- СРВ – на площі 242,6 га.
- 50,1 га низова лісова пожежа сильного ступеню.
- 192,5 га низова лісова пожежа середнього ступеню.

Лісопатологічна характеристика обстежених насаджень:

Обстежені насадження характеризуються незадовільним санітарним станом – різної інтенсивності всихання. Причинами погіршення санітарного стану є: низова свіжа та верхова лісові пожежі.

Насадження, що потребують проведення санітарних рубань вибіркових (акт 10/4 про лісову пожежу) пошкоджені низовою пожежею свіжою середнього та сильного ступеню. Обпал кореневої шийки (з відмиранням камбію) та кореневих лап більше 2/3 периметра стовбура, часткове опадання кори. Хвоя руда та опадає, або відсутня взагалі. Висота нагарів на стовбурах дерев більше 1,5 м (в середньому 3 – 4 м). Ступінь пошкодження середній та сильний і коливається в межах – від 20% до 40% по головній породі – сосна звичайна. У обстежених насадженнях виникли осередки стовбурових шкідників, зокрема з родин златок та вусачів. Існує велика загроза поширення шкідників на живі дерева та суміжні насадження.

Хвойні насадження, що представлені основною лісоутворюючою породою Сосна – характеризуються всиханням, що носить змішаний характер – наявний поодинокий, груповий (групи в середньому по 4-8 дерев), куртинний (куртини до 0,1 га). Деревя сосни звичайної відпрацьовані або заселені повторно комплексом стовбурових шкідників з переважанням у видовому складі синьої соснової златки, додатково соснових вусачів, шести зубого короїда. Спостерігається процес відшарування кори при наявній ще зеленій хвої. Також внутрішні тканини стовбурів в місцях поширення личинкових ходів стовбурових шкідників характеризуються наявністю «синяви» яка характерна при поширенні її збудників - офіостомових грибів.

Враховуючи незадовільну лісопатологічну ситуацію, що склалася – у зв'язку з недопущенням розвитку в них небезпечних осередків розмноження та розповсюдження стовбурових шкідників, зокрема з родин златок та вусачів, потребується термінове проведення санітарних рубань вибіркових.

Насадження, що потребують проведення санітарних рубань суцільних (акт 10/4 від 27.04.2020р. про лісову пожежу) пошкоджені низовою свіжою та верховою лісовими пожежами. Обпал кореневої шийки (з відмиранням камбію) більше ніж 1/2 периметра стовбура, часткове опадання кори, на листяних деревах листя засохло або відсутнє. Висота нагару становить від 1,5 м. до початку крони. Пошкоджені верховою пожежею характеризуються згорянням крони, дрібних гілок. Всихання деревостанів носить суцільний характер. Насадження є тими, що загинули, відносяться до III класу біологічної стійкості. Враховуючи незадовільну лісопатологічну ситуацію, що склалася – у зв'язку з недопущенням розвитку в них небезпечних осередків розмноження та розповсюдження стовбурових шкідників, зокрема з родин златок та вусачів, потребується термінове проведення санітарних рубань суцільних.

Для поліпшення санітарного стану лісів та відповідно до «Санітарних правил в лісах України» в редакції постанови Кабінету Міністрів України від 09 грудня 2020 р № 1224 рекомендовано провести санітарне рубання суцільне (СРС) на площі **49,8 га** та санітарне рубання вибіркоче (СРВ) на площі **242,6 га**.

Відомість поточного лісопатологічного обстеження до акту додається.

Таксаційні характеристики обстежених насаджень внесені у журнал поточного лісопатологічного обстеження використовувалися згідно матеріалів лісовпорядкування 2019 року.

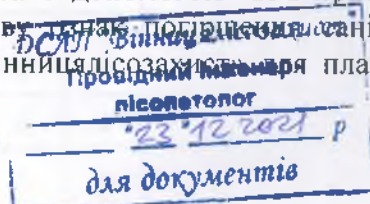
Під час проведення даного обстеження лісовій охороні ДП «Овруцьке СЛГ» надавалась консультативна допомога з питань лісозахисту.

РЕКОМЕНДАЦІЇ:

1. Всі виявлені осередки шкідників та хвороб лісу поставити на облік до Книги обліку шкідників та хвороб лісу.
2. З метою недопущення появи та розповсюдження стовбурових шкідників та збереження технічних якостей деревини рубки поліпшення санітарного стану лісів необхідно провести в максимально стислі терміни.
3. Рубки провести згідно Санітарних правил в лісах України в редакції постанови Кабінету Міністрів України від 09 грудня 2020р. № 1224.
4. На зрубках порубкові залишки рекомендується спалювати чи подрібнювати одночасно із заготівлею, з метою локалізації діючих осередків.
5. При спалюванні порубкових решток необхідно дотримуватися Правил пожежної безпеки.
6. При появі осередків масового розмноження та розповсюдження шкідників/хвороб лісу та невизначенні їх видового складу і з метою своєчасного планування видів та об'ємів заходів з поліпшення санітарного стану – своєчасно інформувати ДСЛП «Вінницялісозахист»
7. Всихаючі пошкоджені насадження, які спостерігалися при проведенні даного поточного обстеження і не були включені в даний акт силами лісової охорони підприємства встановити їх місцезнаходження (квартал і виділ) та з допомогою GPS-пристроїв – площу всихання, заповнити Повідомлення про появу лісових шкідників та погіршення санітарного стану лісових насаджень та інформувати ДСЛП «Вінницялісозахист» для планування виїзду лісопатолога.

Обстеження провів:

Провідний інженер - лісопатолог
ДСЛП «Вінницялісозахист»



Ю.А.Двораківський

За участі:

Інженер ОЗЛ
ДП «Овруцький СЛГ»




М.Д. Невмержицький

Головний лісничий
ДП «Овруцьке СЛГ»

А.П. Хомич

Відомість

поточного лісонапелогочного обстеження лісових насаджень
ДП "Фьвруське СЛГ", Житомирське ОУЛМГ
Житомирська область

Лісництво	№ кварталу	№ ділянки	Площа ділянки	№ лісової ділянки	Площа		Клас	Коротка таксаційна характеристика насаджень відповідно до матеріалів лісовиряджування						Категорія захисності	Тривалість (T ₁₂)	Вид запланованих заходів	Лісонапелогічна характеристика (від шкідливки, хвороби лісу або інших патологій, тощо)	Інтенсивність проведення заходів, %	Примітка
					загальна обстежена	у тому числі пошкоджена		Вік, років	Помітка	Висота, метрів	Середній діаметр, сантиметрів	Запас деревини, куб. метрів на 1 гектар							
1	2	3	4	5	6	7	8	9	10	11	12	13	14	15	16	17	18	19	20
Виступовище	18	23	13	1	0,9	0,9	10С3+Бп	110	0,7	2	25	32	380	III	B3ДC	CPC	Лісова пожежа низького ступеня груповий та куртинний (до 0,1га). Акт №10/4 від 27.04.2020р.	100	
Виступовище	22	31	11,6	1	0,9	0,9	10С3	58	0,80	2	17	22	260	IV	A2C	CPC	Лісова пожежа низького ступеня груповий та куртинний (до 0,1га). Акт №10/4 від 27.04.2020р.	100	
Виступовище	23	12	1,2	1	0,9	0,9	10С3	86	0,70	2	23	28	340	IV	B2ДC	CPC	Лісова пожежа низького ступеня груповий та куртинний (до 0,1га). Акт №10/4 від 27.04.2020р.	100	
Виступовище	24	41	4,7	1	0,9	0,9	8С3+71ДC+Ж(110)	71	0,60	1	22	26	300	IV	B2ДC	CPC	Лісова пожежа низького ступеня груповий та куртинний (до 0,1га). Акт №10/4 від 27.04.2020р.	100	
Виступовище	36	20	0,6	-	0,6	0,6	10С3+Бп	90	0,50	2	23	36	240	IV	B3ДC	CPC	Лісова пожежа низького ступеня груповий та куртинний (до 0,1га). Акт №10/4 від 27.04.2020р.	100	
Виступовище	37	48	2,1	1	0,9	0,9	10С3+Бп	69	0,80	1	22	26	370	IV	B3ДC	CPC	Лісова пожежа низького ступеня груповий та куртинний (до 0,1га). Акт №10/4 від 27.04.2020р.	100	
Виступовище	39	34	6,5	1	0,8	0,8	8С3+2Бп	85	0,70	1	25	32	350	IV	B3ДC	CPC	Лісова пожежа низького ступеня груповий та куртинний (до 0,1га). Акт №10/4 від 27.04.2020р.	100	
Виступовище	50	25	2,2	1	0,9	0,9	10С3	65	0,80	1	23	26	390	III	B3ДC	CPC	Лісова пожежа низького ступеня груповий та куртинний (до 0,1га). Акт №10/4 від 27.04.2020р.	100	
Виступовище	55	3	7,1	1	0,9	0,9	9С31Бп	75	0,80	1	23	28	390	IV	B3ДC	CPC	Лісова пожежа низького ступеня груповий та куртинний (до 0,1га). Акт №10/4 від 27.04.2020р.	100	
Виступовище	56	38	2,0	1	0,9	0,9	10С3	95	0,45	2	25	32	240	IV	B2ДC	CPC	Лісова пожежа низького ступеня груповий та куртинний (до 0,1га). Акт №10/4 від 27.04.2020р.	100	
Виступовище	68	3	2,1	1	0,9	0,9	10С3	95	0,70	2	26	32	400	IV	B2ДC	CPC	Лісова пожежа низького ступеня груповий та куртинний (до 0,1га). Акт №10/4 від 27.04.2020р.	100	

Виступовище	73	9	1,9	1	0,9	0,9	10С3+Бп+Вяч	65	0,80	1	22	26	370	IV	ВЗДС	СРС	Лісова пожежа низького ступеня. Характер всихання груповий та куртинний (до 0,1га). Акт №10/4 від 27.04.2020р.	100
Виступовище	74	3	7,4	1	0,9	0,9	10С3	75	0,80	2	22	26	370	IV	ВЗДС	СРС	Лісова пожежа низького ступеня. Характер всихання груповий та куртинний (до 0,1га). Акт №10/4 від 27.04.2020р.	100
Виступовище	75	7	1,0	1	0,9	0,9	10С3	90	0,70	1	26	32	400	IV	ВЗДС	СРС	Лісова пожежа низького ступеня. Характер всихання груповий та куртинний (до 0,1га). Акт №10/4 від 27.04.2020р.	100
Виступовище	84	26	2,7	1	0,9	0,9	7С33Бп	90	0,60	1	26	36	290	IV	ВЗДС	СРС	Лісова пожежа низького ступеня. Характер всихання груповий та куртинний (до 0,1га). Акт №10/4 від 27.04.2020р.	100
Виступовище	87	19	5,3	1	0,9	0,9	9С31Бп+Ос	90	0,50	1	26	32	260	IV	ВЗДС	СРС	Лісова пожежа низького ступеня. Характер всихання груповий та куртинний (до 0,1га). Акт №10/4 від 27.04.2020р.	100
Виступовище	118	12	7,8	5	0,9	0,9	7С33Бп+Ос+Дз	15	0,70	1	6	6	50	IV	ВЗДС	СРС	Лісова пожежа верхнього ступеня. Характер всихання груповий та куртинний (до 0,1га). Акт №10/4 від 27.04.2020р.	100
Виступовище	121	14	2,6	1	0,9	0,9	4С36Бп+Дз+Ос	18	0,70	2	7	8	50	IV	ВЗДС	СРС	Лісова пожежа низького ступеня. Характер всихання груповий та куртинний (до 0,1га). Акт №10/4 від 27.04.2020р.	100
Разом СРС:					15,8	15,8												
Виступовище	23	22	2,3	-	2,3	2,3	10С3	71	0,70	2	20	26	280	IV	ВЗДС	СРВ	Лісова пожежа низького ступеня. Характер всихання груповий та куртинний (до 0,1га). Акт №10/4 від 27.04.2020р.	40
Виступовище	33	52	21,5	2	4,5	4,5	9С3701Бп+Вяч+Сж105	70	0,85	1	22	26	370	IV	ВЗДС	СРВ	Лісова пожежа низького ступеня. Характер всихання груповий та куртинний (до 0,1га). Акт №10/4 від 27.04.2020р.	20
Виступовище	33	52	21,5	3	6,8	6,8	9С3701Бп+Вяч+Сж105	70	0,85	1	22	26	370	IV	ВЗДС	СРВ	Лісова пожежа низького ступеня. Характер всихання груповий та куртинний (до 0,1га). Акт №10/4 від 27.04.2020р.	30
Виступовище	51	4	2,0	-	2,0	2,0	7С33Бп	33	0,80	1	13	16	160	IV	А2С	СРВ	Лісова пожежа низького ступеня. Характер всихання груповий та куртинний (до 0,1га). Акт №10/4 від 27.04.2020р.	40
Виступовище	56	21	24,0	2	23,1	23,1	10С3	74	0,80	2	22	26	370	IV	ВЗДС	СРВ	Лісова пожежа низького ступеня. Характер всихання груповий та куртинний (до 0,1га). Акт №10/4 від 27.04.2020р.	20
Виступовище	56	43	5,2	-	5,2	5,2	10С3+Бп	90	0,70	1	26	32	400	IV	ВЗДС	СРВ	Лісова пожежа низького ступеня. Характер всихання груповий та куртинний (до 0,1га). Акт №10/4 від 27.04.2020р.	30
Виступовище	56	45	11,6	2	10,7	10,7	9С31Бп	70	0,80	1	22	26	335	IV	ВЗДС	СРВ	Лісова пожежа низького ступеня. Характер всихання груповий та куртинний (до 0,1га). Акт №10/4 від 27.04.2020р.	20
Виступовище	68	1	4,2	2	3,3	3,3	10С3+Бп+Ос	90	0,70	2	24	32	360	III	ВЗДС	СРВ	Лісова пожежа низького ступеня. Характер всихання груповий та куртинний (до 0,1га). Акт №10/4 від 27.04.2020р.	30
Виступовище	68	2	6,4	-	6,4	6,4	10С3+Бп	70	0,70	1	23	26	370	III	ВЗДС	СРВ	Лісова пожежа низького ступеня. Характер всихання груповий та куртинний (до 0,1га). Акт №10/4 від 27.04.2020р.	30
Виступовище	75	6	3,7	-	3,7	3,7	9С31Бп+Вяч+Ос	70	0,80	1	23	28	370	IV	ВЗДС	СРВ	Лісова пожежа низького ступеня. Характер всихання груповий та куртинний (до 0,1га). Акт №10/4 від 27.04.2020р.	40

Виступовище	75	14	6,1	-	6,1	6,1	10С3+Бп	65	0,80	1	22	26	370	IV	B2ДС	СРВ	Лісова пожежа низова сильного ступеня. Характер висихання груповий та куртинний (до 0,1га). Акт №10/4 від 27.04.2020р.	40
Виступовище	78	35	7,8	1	4,7	4,7	10С3	95	0,60	2	23	32	290	IV	B3ДС	СРВ	Лісова пожежа низова середнього ступеня. Характер висихання груповий та куртинний (до 0,1га). Акт №10/4 від 27.04.2020р.	30
Виступовище	119	3	2,2	-	2,2	2,2	10С3(90)-С4(120)-С4(70)-Бп	90	0,60	2	25	32	320	IV	B2ДС	СРВ	Лісова пожежа низова середнього ступеня. Характер висихання груповий та куртинний (до 0,1га). Акт №10/4 від 27.04.2020р.	30
Разом СРВ:					81,0	81,0												
Журбелське	1	28	1,8	2	0,6	0,6	8С42Бп	69	0,70	1	25	26	300	IV	A2С	СРС	Лісова пожежа низова сильного ступеня. Характер висихання груповий та куртинний (до 0,1га). Акт №10/4 від 27.04.2020р.	100
Журбелське	2	13	0,8		0,8	0,8	9С31Бп	89	0,60	1	26	32	300	IV	B2ДС	СРС	Лісова пожежа низова сильного ступеня. Характер висихання груповий та куртинний (до 0,1га). Акт №10/4 від 27.04.2020р.	100
Журбелське	3	11	3,5	2	0,9	0,9	10С3	76	0,70	1	25	28	380	IV	B2ДС	СРС	Лісова пожежа низова сильного ступеня. Характер висихання груповий та куртинний (до 0,1га). Акт №10/4 від 27.04.2020р.	100
Журбелське	4	5	1,6	2	0,7	0,7	10С3+Бп	71	0,70	2	21	24	300	IV	A2С	СРС	Лісова пожежа низова сильного ступеня. Характер висихання груповий та куртинний (до 0,1га). Акт №10/4 від 27.04.2020р.	100
Журбелське	6	17	1,3	1	0,9	0,9	10С3+Бп+Ос	84	0,55	1А	29	36	360	IV	B2ДС	СРС	Лісова пожежа низова сильного ступеня. Характер висихання груповий та куртинний (до 0,1га). Акт №10/4 від 27.04.2020р.	100
Журбелське	9	7	19,5	1	0,9	0,9	7С33Бп	15	0,60	2	5	8	30	IV	B4ДС	СРС	Лісова пожежа верхова сильного ступеня. Характер висихання груповий та куртинний (до 0,1га). Акт №10/4 від 27.04.2020р.	100
Журбелське	10	16	0,7		0,7	0,7	10С3+Д3+Бп	25	0,50	2	9	14	60	IV	B4ДС	СРС	Лісова пожежа верхова сильного ступеня. Характер висихання груповий та куртинний (до 0,1га). Акт №10/4 від 27.04.2020р.	100
Журбелське	12	5	0,5		0,5	0,5	10С3	86	0,60	1	28	30	380	IV	B2ДС	СРС	Лісова пожежа низова сильного ступеня. Характер висихання груповий та куртинний (до 0,1га). Акт №10/4 від 27.04.2020р.	100
Журбелське	22	4	1,0	1	0,9	0,9	9С31Бп	99	0,40	2	25	28	200	IV	B3ДС	СРС	Лісова пожежа низова сильного ступеня. Характер висихання груповий та куртинний (до 0,1га). Акт №10/4 від 27.04.2020р.	100
Журбелське	30	29	12,9	1	0,9	0,9	10С3	81	0,85	1	24	26	440	IV	A2С	СРС	Лісова пожежа низова сильного ступеня. Характер висихання груповий та куртинний (до 0,1га). Акт №10/4 від 27.04.2020р.	100
Разом СРС:					7,8	7,8												
Журбелське	1	34	3,0		3,0	3,0	10С3+Бп	60	0,80	1А	26	26	460	IV	B3ДС	СРВ	Лісова пожежа низова середнього ступеня. Характер висихання груповий та куртинний (до 0,1га). Акт №10/4 від 27.04.2020р.	20
Журбелське	2	32	2,7		2,7	2,7	10С3+Бп+Д3+ЛП	54	0,85	1А	23	22	110	IV	B2ДС	СРВ	Лісова пожежа низова середнього ступеня. Характер висихання груповий та куртинний (до 0,1га). Акт №10/4 від 27.04.2020р.	30
Журбелське	6	8	2,4	1	2,3	2,3	5С33Бп10С1Влч	81	0,60	1	27	30	270	IV	B3ДС	СРВ	Лісова пожежа низова середнього ступеня. Характер висихання груповий та куртинний (до 0,1га). Акт №10/4 від 27.04.2020р.	30

Журбелське	6	11	1,4	1,4	1,4	10С3+Бп	60	0,70	1	20	20	280	IV	ВЗДС	СРВ	Лісова пожежа низького середнього ступеня. Характер висихання груповий та куртинний (до 0,1га). Акт №10/4 від 27.04.2020р.	30
Журбелське	12	27	1,0	1,0	1,0	8С2Бп	62	0,80	1А	26	24	400	IV	ВЗДС	СРВ	Лісова пожежа низького середнього ступеня. Характер висихання груповий та куртинний (до 0,1га). Акт №10/4 від 27.04.2020р.	30
Журбелське	20	1	3,3	3,3	3,3	5С330С2Бп+Дз	69	0,70	1	24	26	270	IV	ВЗДС	СРВ	Лісова пожежа низького середнього ступеня. Характер висихання груповий та куртинний (до 0,1га). Акт №10/4 від 27.04.2020р.	20
Журбелське	21	11	19,6	19,6	19,6	9С31Бп	68	0,85	1	22	24	360	IV	А2С	СРВ	Лісова пожежа низького середнього ступеня. Характер висихання груповий та куртинний (до 0,1га). Акт №10/4 від 27.04.2020р.	30
Журбелське	21	15	1,7	1,7	1,7	10С3+Бп+Дз	104	0,60	2	26	36	340	IV	ВЗДС	СРВ	Лісова пожежа низького середнього ступеня. Характер висихання груповий та куртинний (до 0,1га). Акт №10/4 від 27.04.2020р.	30
Журбелське	22	3	1,2	1,2	1,2	9С31Бп	71	0,80	1	24	20	370	IV	ВЗДС	СРВ	Лісова пожежа низького середнього ступеня. Характер висихання груповий та куртинний (до 0,1га). Акт №10/4 від 27.04.2020р.	20
Журбелське	22	8	1,2	1,1	1,1	10С3	66	0,80	1	21	22	340	IV	ВЗДС	СРВ	Лісова пожежа низького середнього ступеня. Характер висихання груповий та куртинний (до 0,1га). Акт №10/4 від 27.04.2020р.	40
Журбелське	22	9	1,2	1,2	1,2	10С3+Бп	68	0,70	1	23	22	340	IV	ВЗДС	СРВ	Лісова пожежа низького середнього ступеня. Характер висихання груповий та куртинний (до 0,1га). Акт №10/4 від 27.04.2020р.	40
Журбелське	22	11	3,3	3,3	3,3	8С2Бп	69	0,70	1	22	22	270	IV	А2С	СРВ	Лісова пожежа низького середнього ступеня. Характер висихання груповий та куртинний (до 0,1га). Акт №10/4 від 27.04.2020р.	20
Журбелське	22	22	5,6	5,6	5,6	10С3+Бп	68	0,80	1	23	24	390	IV	ВЗДС	СРВ	Лісова пожежа низького середнього ступеня. Характер висихання груповий та куртинний (до 0,1га). Акт №10/4 від 27.04.2020р.	30
Журбелське	22	23	12,8	12,8	12,8	8С2Бп	64	0,80	1	22	20	330	IV	ВЗДС	СРВ	Лісова пожежа низького середнього ступеня. Характер висихання груповий та куртинний (до 0,1га). Акт №10/4 від 27.04.2020р.	20
Журбелське	22	27	2,6	2,6	2,6	7С33Бп	64	0,80	1	21	24	270	IV	ВЗДС	СРВ	Лісова пожежа низького середнього ступеня. Характер висихання груповий та куртинний (до 0,1га). Акт №10/4 від 27.04.2020р.	30
Журбелське	25	5	1,6	1,6	1,6	6С32Бп/Дз10с	69	0,70	1	24	26	290	IV	ВЗДС	СРВ	Лісова пожежа низького середнього ступеня. Характер висихання груповий та куртинний (до 0,1га). Акт №10/4 від 27.04.2020р.	40
Журбелське	25	16	7,5	7,5	7,5	10С3+Бп	89	0,70	1	26	36	400	IV	ВЗДС	СРВ	Лісова пожежа низького середнього ступеня. Характер висихання груповий та куртинний (до 0,1га). Акт №10/4 від 27.04.2020р.	30
Журбелське	28	1	1,4	1,4	1,4	9С31Бп+Ос	59	0,60	2	18	24	200	IV	А2С	СРВ	Лісова пожежа низького середнього ступеня. Характер висихання груповий та куртинний (до 0,1га). Акт №10/4 від 27.04.2020р.	30
Журбелське	28	2	2,2	2,2	2,2	10С3	71	0,70	3	18	16	240	IV	А2С	СРВ	Лісова пожежа низького середнього ступеня. Характер висихання груповий та куртинний (до 0,1га). Акт №10/4 від 27.04.2020р.	20
Журбелське	28	7	2,7	2,7	2,7	10С3+Бп	66	0,80	2	20	18	320	IV	А2С	СРВ	Лісова пожежа низького середнього ступеня. Характер висихання груповий та куртинний (до 0,1га). Акт №10/4 від 27.04.2020р.	30

Журбівське	28	14	9,7	9,7	9,7	10С3+Бп	66	0,70	2	19	20	260	IV	A2C	СРС	Лісова пожежа низького середнього ступеня. Характер вихання груповий та куртинний (до 0,1га). Акт №10/4 від 27.04.2020р.	20
Різдво СРВ:				87,9	87,9												
Ситовельське	2	24	2,8	1	0,9	5С3Бп+Вдч+Ос	60	0,65	1	21	24	220	IV	B2ДC	СРС	Лісова пожежа низького сильного ступеня. Характер вихання груповий та куртинний (до 0,1га). Акт №10/4 від 27.04.2020р.	100
Ситовельське	5	8	2,3	1	0,9	10С3+Бп	71	0,80	1	22	26	370	IV	B2ДC	СРС	Лісова пожежа низького сильного ступеня. Характер вихання груповий та куртинний (до 0,1га). Акт №10/4 від 27.04.2020р.	100
Ситовельське	6	1	8,4	1	0,9	9С3Бп	70	0,75	1	23	28	340	IV	B2ДC	СРС	Лісова пожежа низького сильного ступеня. Характер вихання груповий та куртинний (до 0,1га). Акт №10/4 від 27.04.2020р.	100
Ситовельське	8	1	10,2	1	0,9	9С3Бп	85	0,65	1	26	32	340	IV	B2ДC	СРС	Лісова пожежа низького сильного ступеня. Характер вихання груповий та куртинний (до 0,1га). Акт №10/4 від 27.04.2020р.	100
Ситовельське	15	66	0,7		0,7	5С3Ос2Бп+Дз	72	0,50	1	25	36	230	IV	B2ДC	СРС	Лісова пожежа низького сильного ступеня. Характер вихання груповий та куртинний (до 0,1га). Акт №10/4 від 27.04.2020р.	100
Ситовельське	16	18	2,6	1	0,9	9С3Бп+Ос	71	0,65	1	26	28	350	IV	B2ДC	СРС	Лісова пожежа низького сильного ступеня. Характер вихання груповий та куртинний (до 0,1га). Акт №10/4 від 27.04.2020р.	100
Ситовельське	17	21	0,7		0,7	10С3+Бп	76	0,60	1	25	32	330	IV	B2ДC	СРС	Лісова пожежа низького сильного ступеня. Характер вихання груповий та куртинний (до 0,1га). Акт №10/4 від 27.04.2020р.	100
Ситовельське	18	64	1,0	1	0,8	5С3(70)2Бп2С3(85)1Ос	70	0,60	1	24	28	280	IV	B2ДC	СРС	Лісова пожежа низького сильного ступеня. Характер вихання груповий та куртинний (до 0,1га). Акт №10/4 від 27.04.2020р.	100
Ситовельське	19	28	4,4	2	0,9	10С3+Бп+Ос	60	0,75	1	22	26	340	IV	B2ДC	СРС	Лісова пожежа низького сильного ступеня. Характер вихання груповий та куртинний (до 0,1га). Акт №10/4 від 27.04.2020р.	100
Ситовельське	22	28	0,8		0,8	7С3(80)2С3(60)1Бп	80	0,75	1	25	32	360	IV	B3ДC	СРС	Лісова пожежа низького сильного ступеня. Характер вихання груповий та куртинний (до 0,1га). Акт №10/4 від 27.04.2020р.	100
Ситовельське	24	9	7,2	1	0,9	9С3Бп+Дз	70	0,80	1	25	28	400	IV	B2ДC	СРС	Лісова пожежа низького сильного ступеня. Характер вихання груповий та куртинний (до 0,1га). Акт №10/4 від 27.04.2020р.	100
Ситовельське	26	15	0,7		0,7	8С32Бп	54	0,65	1	20	24	230	IV	B2ДC	СРС	Лісова пожежа низького сильного ступеня. Характер вихання груповий та куртинний (до 0,1га). Акт №10/4 від 27.04.2020р.	100
Ситовельське	29	59	2,3	1	0,9	8С3(75)1С3(85)1Бп	75	0,80	1	26	30	420	IV	B3ДC	СРС	Лісова пожежа низького сильного ступеня. Характер вихання груповий та куртинний (до 0,1га). Акт №10/4 від 27.04.2020р.	100
Ситовельське	33	31	1,5	2	0,5	10С3+Бп	74	0,75	2	20	24	300	IV	A2C	СРС	Лісова пожежа низького сильного ступеня. Характер вихання груповий та куртинний (до 0,1га). Акт №10/4 від 27.04.2020р.	100
Ситовельське	34	24	4,6	1	0,9	7С3Бп+Ос	70	0,80	1	24	28	330	IV	B3ДC	СРС	Лісова пожежа низького сильного ступеня. Характер вихання груповий та куртинний (до 0,1га). Акт №10/4 від 27.04.2020р.	100
Ситовельське	35	18	3,3	1	0,9	9С3Бп+Дз	70	0,75	1	24	26	360	IV	B3ДC	СРС	Лісова пожежа низького сильного ступеня. Характер вихання груповий та куртинний (до 0,1га). Акт №10/4 від 27.04.2020р.	100

Ситовельське	41	63	1,5	1	0,9	0,9		9С31Бп	70	0,75	1	24	28	390	IV	В2ДС	СРС	Лісова пожежа низького ступеня. Характер висихання груповий та куртинний (до 0,1га). Акт №10/4 від 27.04.2020р.	100
Ситовельське	44	33	1,9	1	0,9	0,9		10С3+Бп	85	0,70	1	26	36	400	IV	В2ДС	СРС	Лісова пожежа низького ступеня. Характер висихання груповий та куртинний (до 0,1га). Акт №10/4 від 27.04.2020р.	100
Ситовельське	52	14	11,0	1	0,9	0,9		9С31Бп+Д3+ЯЛЕ+Ос	70	0,80	1	23	26	380	IV	В3ДС	СРС	Лісова пожежа низького ступеня. Характер висихання груповий та куртинний (до 0,1га). Акт №10/4 від 27.04.2020р.	100
Ситовельське	53	44	0,7		0,7	0,7		10С3+Бп	71	0,75	2	20	24	300	IV	А2С	СРС	Лісова пожежа низького ступеня. Характер висихання груповий та куртинний (до 0,1га). Акт №10/4 від 27.04.2020р.	100
Ситовельське	54	33	1,2	1	0,7	0,7		10С3+Бп+Ос	70	0,80	1	24	28	410	IV	В3ДС	СРС	Лісова пожежа низького ступеня. Характер висихання груповий та куртинний (до 0,1га). Акт №10/4 від 27.04.2020р.	100
Ситовельське	55	6	3,4	1	0,9	0,9		10С3+Бп	71	0,70	1	25	28	380	IV	В2ДС	СРС	Лісова пожежа низького ступеня. Характер висихання груповий та куртинний (до 0,1га). Акт №10/4 від 27.04.2020р.	100
Ситовельське	56	30	5,6	1	0,9	0,9		10С3+Бп+Ос	90	0,70	2	25	36	380	IV	А2С	СРС	Лісова пожежа низького ступеня. Характер висихання груповий та куртинний (до 0,1га). Акт №10/4 від 27.04.2020р.	100
Ситовельське	57	29	17,3	1	0,9	0,9		10С3+Д3+Бп	66	0,85	1	23	26	410	IV	В2ДС	СРС	Лісова пожежа низького ступеня. Характер висихання груповий та куртинний (до 0,1га). Акт №10/4 від 27.04.2020р.	100
Ситовельське	59	4	46,4	1	0,9	0,9		7С31Бп+Д3+Ос	70	0,70	2	21	26	250	IV	А3С	СРС	Лісова пожежа низького ступеня. Характер висихання груповий та куртинний (до 0,1га). Акт №10/4 від 27.04.2020р.	100
Ситовельське	64	25	9,5	1	0,9	0,9		10С3+Бп	71	0,80	1	22	26	370	IV	В3ДС	СРС	Лісова пожежа низького ступеня. Характер висихання груповий та куртинний (до 0,1га). Акт №10/4 від 27.04.2020р.	100
Ситовельське	65	39	5,1	1	0,9	0,9		10С3+Д3+Бп	67	0,80	1	23	26	390	IV	В2ДС	СРС	Лісова пожежа низького ступеня. Характер висихання груповий та куртинний (до 0,1га). Акт №10/4 від 27.04.2020р.	100
Ситовельське	66	17	1,6	1	0,9	0,9		5С33Ос2Бп+Д3	61	0,75	1А	24	28	320	IV	В3ДС	СРС	Лісова пожежа низького ступеня. Характер висихання груповий та куртинний (до 0,1га). Акт №10/4 від 27.04.2020р.	100
Ситовельське	67	4	0,9	1	0,8	0,8		10С3	80	0,70	1	24	32	360	IV	В2ДС	СРС	Лісова пожежа низького ступеня. Характер висихання груповий та куртинний (до 0,1га). Акт №10/4 від 27.04.2020р.	100
Ситовельське	69	53	3,7	1	0,9	0,9		8С32Бп	79	0,65	1	25	30	320	IV	В2ДС	СРС	Лісова пожежа низького ступеня. Характер висихання груповий та куртинний (до 0,1га). Акт №10/4 від 27.04.2020р.	100
Ситовельське	70	1	2,1	1	0,9	0,9		8С3(79)2С3(120)+Бп	79	0,70	2	23	32	380	IV	А3С	СРС	Лісова пожежа низького ступеня. Характер висихання груповий та куртинний (до 0,1га). Акт №10/4 від 27.04.2020р.	100
Різом СРС					26,2	26,2													
Ситовельське	5	8	2,3	2	1,4	1,4		10С3+Бп	71	0,80	1	22	26	370	IV	В2ДС	СРВ	Лісова пожежа низького ступеня. Характер висихання груповий та куртинний (до 0,1га). Акт №10/4 від 27.04.2020р.	20
Ситовельське	6	1	8,4	2	7,5	7,5		9С31Бп	70	0,75	1	23	28	340	IV	В2ДС	СРВ	Лісова пожежа низького ступеня. Характер висихання груповий та куртинний (до 0,1га). Акт №10/4 від 27.04.2020р.	20

Ситовещьке	10	24	17,7		17,7	17,7	10Сз+Дз+Бп	64	0,85	1	24	26	440	IV	B2ДС	СРВ	Лісова пожежа низького ступеня. Характер висихання груповий та куртинний (до 0,1га). Акт №10/4 від 27.04.2020р.	40
Ситовещьке	19	10	10,5		10,5	10,5	10Сз+Дз+Бп+Ос	66	0,80	1	23	26	390	IV	B2ДС	СРВ	Лісова пожежа низького ступеня. Характер висихання груповий та куртинний (до 0,1га). Акт №10/4 від 27.04.2020р.	30
Ситовещьке	24	9	7,2	2	6,3	6,3	9Сз1Бп+Дз	70	0,80	1	25	28	400	IV	B2ДС	СРВ	Лісова пожежа низького ступеня. Характер висихання груповий та куртинний (до 0,1га). Акт №10/4 від 27.04.2020р.	20
Ситовещьке	57	12	14,4		14,4	14,4	8Сз2Бп	70	0,80	1	24	26	350	IV	B2ДС	СРВ	Лісова пожежа низького ступеня. Характер висихання груповий та куртинний (до 0,1га). Акт №10/4 від 27.04.2020р.	40
Ситовещьке	57	13	16,0	1	15,9	15,9	10Сз+Дз+Бп	71	0,80	1	25	26	430	IV	B2ДС	СРВ	Лісова пожежа низького ступеня. Характер висихання груповий та куртинний (до 0,1га). Акт №10/4 від 27.04.2020р.	20
Разом СРВ:					73,7	73,7												
ВСЬОГО СРС					49,8	49,8												
ВСЬОГО СРВ					242,6	242,6												

Провідний інженер - лісопатолог ДСЛП "Вінницьлісозахист"

/Ю.А.Двораківський/

Ю.А.Двораківський
 ДСЛП "Вінницьлісозахист"
 Провідний інженер-лісопатолог
 "23.12.2024 р.
 для документу

АКТ
лісопатологічного обстеження насаджень,
що потребують суцільної санітарної рубки по
ДП «Овруцький спецлісгосп»

«24» грудня 2021 р.

м. Овруч

Нами, комісією створеною у відповідності до п.30 Санітарних правил у лісах України (в редакції постанови Кабінету Міністрів України від 09 грудня 2020 року № 1224) в складі: начальника відділу лісового господарства, охорони та захисту лісу Житомирського ОУЛМГ Венгерчук В.С., завідувач сектору муніципальної інспекції відділу ЖКГБ Овруцької міської ради Зразюк О.І., голови Гладковицької сільської ради Буховця М.О., провідного інженера - лісопатолога її ДСЛП «Вінницялісозахист» Двораківського Ю.А. головного лісничого ДП «Овруцьке СЛГ» Хомича А.П., інженера охорони та захисту лісу ДП «Овруцьке СЛГ» Невмержицького М.Д., лісничого Виступовицького лісництва Носовський О.В., лісничого Журбенського лісництва Васькевич О.П., лісничого Ситовецького лісництва Галака І.І., проведено обстеження лісонасаджень Виступовицького, Журбенського, Ситовецького лісництв на предмет визначення їх санітарного стану та доцільності призначення в санітарне рубання суцільне.

Комісія у вищезгаданому складі провела огляд насаджень і встановила:

Виступовицьке лісництво

квартал	№ виділу	Площа, га	Склад	Таксаційна характеристика							
				Вік	Повнота	Бонітет	Нсер. м	Дсер. см	ТУМ	Запас, 1га м.куб	Категорія захисності
Овруцька міська рада											
18	23(1)	0,9	10Сз+Бп	110	0,7	2	25	32	ВЗДС	380	III
22	31(1)	0,9	10СЗ	58	0,80	2	17	22	А2С	260	IV
23	12(1)	0,9	10Сз	86	0,70	2	23	28	В2ДС	340	IV
24	41(1)	0,9	8Сз(71)2Сз(110)	71	0,60	1	22	26	В2ДС	300	IV
36	20	0,6	10Сз+Бп	90	0,50	2	23	36	ВЗДС	240	IV
37	48(1)	0,9	10Сз+Бп	69	0,80	1	22	26	ВЗДС	370	IV
39	34(1)	0,8	8Сз+2Бп	85	0,70	1	25	32	ВЗДС	350	IV
50	25(1)	0,9	10Сз	65	0,80	1	23	26	ВЗДС	390	III
55	3(1)	0,9	9Сз1Бп	75	0,80	1	23	28	ВЗДС	390	IV
56	38(1)	0,9	10Сз	95	0,45	2	25	32	В2ДС	240	IV
68	3(1)	0,9	10Сз	95	0,70	2	26	32	В2ДС	400	IV
73	9(1)	0,9	10Сз+Бп+Влч	65	0,80	1	22	26	ВЗДС	370	IV
74	3(1)	0,9	10Сз	75	0,80	2	22	26	В2ДС	370	IV
75	7(1)	0,9	10Сз	90	0,70	1	26	32	В2ДС	400	IV
84	26(1)	0,9	7Сз3Бп	90	0,60	1	26	36	ВЗДС	290	IV
87	19(1)	0,9	9Сз1Бп+Ос	90	0,50	1	26	32	В2ДС	260	IV
118	12(5)	0,9	7Сз3Бп+Ос+Дз	15	0,70	1	6	6	В2ДС	50	IV
121	14(1)	0,9	4Сз6Бп+Дз+Ос	18	0,70	2	7	8	ВЗДС	50	IV
Разом		15,8									

Причиною розладнання даних лісонасаджень є низова лісова пожежа 2020 року сильного ступеню. Обпал кореневої шийки (з відмиранням камбію) та кореневих лап 100% периметра стовбура, часткове опадання кори, на листяних деревах листя засохло або відсутнє. Хвоя руда та опадає, або відсутня взагалі. Висота нагарів на стовбурах дерев більше 1,5 м (в середньому 3 – 4 м). Всихання деревостанів носить суцільний характер. Насадження є тими, що загинули, відносяться до III класу біологічної стійкості.

Дерева IV – VI категорії стану становлять 95 – 100%, а проведення санітарних рубань вибіркового СРВ призведе до зниження повнот життєздатних деревостанів нижче 0,3. Дані ділянки лісу є потенційним осередком розвитку та розповсюдження стовбурових шкідників та втратили свої захисні функції, тому враховуючи незадовільну лісопатологічну ситуацію, що склалася – у зв'язку з недопущенням розвитку в них небезпечних осередків розмноження та розповсюдження стовбурових шкідників, зокрема з родин златок та вусачів, потребується термінове проведення санітарних рубань суцільних (СПС) на загальній площі 15,8 га.

Журбенське лісництво:

№ ква рта л	№ виділ у	Плош а, га	Склад	Таксаційна характеристика							
				Вік, рокі в	Повнота	Бонітет	Нсер, м	Дсер, см	ТУМ	Запас, 1га м.куб	Категорія захисності
Гладковецька сільська рада											
1	28(2)	0,6	8Сз2Бп	69	0,70	1	25	26	A2C	300	IV
2	13	0,8	9Сз1Бп	89	0,60	1	26	32	B2ДС	300	IV
3	11(2)	0,9	10Сз	76	0,70	1	25	28	B2ДС	380	IV
4	5(2)	0,7	10Сз+Бп	71	0,70	2	21	24	A2C	300	IV
6	17(1)	0,9	10Сз+Бп+Ос	84	0,55	1А	29	36	B2ДС	360	IV
9	7(1)	0,9	7Сз3Бп	15	0,60	2	5	8	B4ДС	30	IV
10	16	0,7	10Сз+Дз+Бп	25	0,50	2	9	14	B4ДС	60	IV
12	5	0,5	10Сз	86	0,60	1	28	30	B2ДС	380	IV
22	4(1)	0,9	9Сз1Бп	99	0,40	2	25	28	B3ДС	200	IV
30	29(1)	0,9	10Сз	81	0,85	1	24	26	A2C	440	IV
Разом :		7,8									

Причиною розладнання даних лісонасаджень є низова лісова пожежа 2020 року сильного ступеню. Обпал кореневої шийки (з відмиранням камбію) та кореневих лап 100% периметра стовбура, часткове опадання кори, на листяних деревах листя засохло або відсутнє. Хвоя руда та опадає, або відсутня взагалі. Висота нагарів на стовбурах дерев більше 1,5 м (в середньому 3 – 4 м). Всихання деревостанів носить суцільний характер. Насадження є тими, що загинули, відносяться до III класу біологічної стійкості.

Дерева IV – VI категорії стану становлять 95 – 100%, а проведення санітарних рубань вибіркового СРВ призведе до зниження повнот життєздатних деревостанів нижче 0,4. Дані ділянки лісу є потенційним осередком розвитку та розповсюдження стовбурових шкідників та втратили свої захисні функції, тому враховуючи незадовільну лісопатологічну ситуацію, що склалася – у зв'язку з недопущенням розвитку в них небезпечних осередків розмноження та розповсюдження стовбурових шкідників, зокрема з родин златок та вусачів, потребується термінове проведення санітарних рубань суцільних (СПС) на загальній площі 7,8 га.

Ситовецьке лісництво:

№ квартал	№ виділу	Площа, га	Склад	Таксаційна характеристика							
				Вік, років	Повнота	Бонітет	Нс ер. м	Дсер. см	ТУМ	Запас, 1га м.куб	Категорія захисності
Гладковницька сільська рада											
2	24(1)	0,9	5Сз5Бп+Влч+Ос	60	0,65	1	21	24	В2ДС	220	IV
5	8(1)	0,9	10Сз+Бп	71	0,80	1	22	26	В2ДС	370	IV
6	1(1)	0,9	9Сз1Бп	70	0,75	1	23	28	В2ДС	340	IV
8	1(1)	0,9	9Сз1Бп	85	0,65	1	26	32	В2ДС	340	IV
15	66	0,7	5Сз3Ос2Бп+Дз	72	0,50	1	25	36	В2ДС	230	IV
16	18(1)	0,9	9Сз1Бп+Ос	71	0,65	1	26	28	В2ДС	350	IV
17	21	0,7	10Сз+Бп	76	0,60	1	25	32	В2ДС	330	IV
18	64(1)	0,8	5Сз(70)2Бп2Сз(85)1Ос	70	0,60	1	24	28	В2ДС	280	IV
19	28(2)	0,9	10Сз+Бп+Ос	60	0,75	1	22	26	В2ДС	340	IV
22	28	0,8	7Сз(80)2Сз(60)1Бп	80	0,75	1	25	32	В3ДС	360	IV
24	9(1)	0,9	9Сз1Бп+Дз	70	0,80	1	25	28	В2ДС	400	IV
26	15	0,7	8Сз2Бп	54	0,65	1	20	24	В2ДС	230	IV
29	59(1)	0,9	8Сз(75)1Сз(85)1Бп	75	0,80	1	26	30	В3ДС	420	IV
33	31(2)	0,5	10Сз+Бп	74	0,75	2	20	24	А2С	300	IV
34	24(1)	0,9	7Сз3Бп+Ос	70	0,80	1	24	28	В3ДС	330	IV
35	18(1)	0,9	9Сз1Бп+Дз	70	0,75	1	24	26	В3ДС	360	IV
41	63(1)	0,9	9Сз1Бп	70	0,75	1	24	28	В2ДС	390	IV
44	33(1)	0,9	10Сз+Бп	85	0,70	1	26	36	В2ДС	400	IV
52	14(1)	0,9	9Сз1Бп+Дз+ЯЛЕ+Ос	70	0,80	1	23	26	В3ДС	380	IV
53	44	0,7	10Сз+Бп	71	0,75	2	20	24	А2С	300	IV
54	33(1)	0,7	10Сз+Бп+Ос	70	0,80	1	24	28	В3ДС	410	IV
55	6(1)	0,9	10Сз+Бп	71	0,70	1	25	28	В2ДС	380	IV
56	30(1)	0,9	10Сз+Бп+Ос	90	0,70	2	25	36	А2С	380	IV
57	29(1)	0,9	10Сз+Дз+Бп	66	0,85	1	23	26	В2ДС	410	IV
59	4(1)	0,9	7Сз3Бп+Дз+Ос	70	0,70	2	21	26	А3С	250	IV
64	25(1)	0,9	10Сз+Бп	71	0,80	1	22	26	В3ДС	370	IV
65	39(1)	0,9	10Сз+Дз+Бп	67	0,80	1	23	26	В2ДС	390	IV
66	17(1)	0,9	5Сз3Ос2Бп+Дз	61	0,75	1А	24	28	В3ДС	320	IV
67	4(1)	0,8	10Сз	80	0,70	1	24	32	В2ДС	360	IV
69	53(1)	0,9	8Сз2Бп	79	0,65	1	25	30	В2ДС	320	IV
70	1(1)	0,9	8Сз(79)2Сз(120)+Бп	79	0,70	2	23	32	А3С	380	IV
Разом :		26,2									

Причиною розладнання даних лісонасаджень є низова лісова пожежа 2020 року сильного ступеню. Обпал кореневої шийки (з відмиранням камбію) та корневих лап 100% периметра стовбура, часткове опадання кори, на листяних деревах листя засохло або відсутнє. Хвоя руда та опадає, або відсутня взагалі. Висота нагарів на стовбурах дерев більше 1,5 м (в середньому 3 – 4 м). Всихання деревостанів носить суцільний характер. Насадження є тими, що загинули, відносяться до III класу біологічної стійкості.

Дерева IV – VI категорії стану становлять 95 – 100%, а проведення санітарних рубань вибіркового СРВ призведе до зниження повнот життєздатних деревостанів нижче 0,4. Дані ділянки лісу є потенційним осередком розвитку та розповсюдження стовбурових шкідників та втратили свої захисні функції, тому враховуючи незадовільну лісопатологічну ситуацію, що склалася – у зв'язку з

недопущенням розвитку в них небезпечних осередків розмноження та розповсюдження стовбурових шкідників, зокрема з родин златок та вусачів. потребується термінове проведення санітарних рубань суцільних (СРС) на загальній площі 26,2 га.

Враховуючи такий лісопатологічний та санітарний стан обстежених насаджень, комісія прийшла до висновку:

Висновки та рекомендації:

З метою поліпшення санітарного стану лісів, недопущення негативного впливу на навколишнє природне середовище, з метою недопущення розповсюдження стовбурових шкідників та збереження технічних якостей деревини, згідно п.27 Санітарних правил в лісах України (в редакції постанови Кабінету Міністрів України від 09 грудня 2020 року №1224) комісія вважає за доцільне провести в вище перерахованих виділах суцільну санітарну рубку на загальній площі 49,8 га.

1. Рубки необхідно провести в максимально стислі терміни.
2. Рубки провести згідно Санітарних правил в лісах України (в редакції постанови Кабінету Міністрів України від 09 грудня 2020 року №1224).
3. Порубкові залишки і неліквідну деревину потрібно спалювати або переробляти одночасно із заготівлею для недопущення розвитку осередків стовбурових шкідників та запобіганню пошкодженню суміжних насаджень.
4. Лісовідновлення провести способом створення лісових культур з головною породою сосною звичайною. Забезпечити максимальне збереження природного поновлення до віку змикання періодичним видаленням конкурентної трав'янистої та деревно-чагарникової рослинності. Надалі обов'язково формувати лише складні змішані насадження шляхом селективного догляду за другорядними породами. В якості другорядних порід використовувати ґрунтополіпшуючі породи дерев або чагарників та плодови для приваблення ентомофагів та відкритогніздуючих птахів. Строки лісовідновлення весняний період 2021 року.

Примітка: геодезична зйомка, суцільний перелік дерев, відбір модельних дерев на ділянках та складання матеріально-грошової оцінки лісосік проведено посадовими особами ДП «Овруцьке СЛГ».

При обстеженні використовувались матеріали лісовпорядкування 2019 року.

Акт складено в 4-х примірниках, копії акту надані представникам органів місцевого самоврядування згідно списку.

Начальник відділу лісового господарства

охорони та захисту лісу Житомирського ОУЛМР

В.С.Венгерчук

Завідувач сектору муніципальної

інспекції відділу ЖКГБ Овруцької міської ради

О.І. Зразюк

Голова Гладковицької сільської ради

М.О. Буховець

Провідний інженер – лісопатолог

ДСЛП «Вінницялісозахист»

Провідний інженер-лісопатолог

для документів

Ю.А.Двораківський

Головний лісничий
ДП «Овруцький СЛГ»

А.П. Хомич

Інженер ОЗЛ ДП «Овруцький СЛГ»

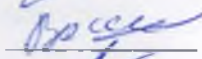
Лісничий Виступовицького лісництва

Лісничий Журбенського лісництва

Лісничий Ситовецького лісництва



М.Д. Невмержицький



О.В. Носовський



О.П. Васькевич



І.І. Галак

ЗАТВЕРДЖУЮ

Директор ДП "Овруцьке спеціалізоване лісове господарство"

(найменування посади, прізвище, ім'я, по батьку, установи, організації)

Р.П. Бондарчук

ДП "Овруцьке спеціалізоване лісове господарство"

24 12 2021 року

ЗВЕДЕНА ВІДОМІСТЬ НАСАДЖЕНЬ, що потребують суцільної санітарної рубки

Житомирська область

(Автономна Республіка Крим, область)

ДП "Овруцьке спеціалізоване лісове господарство", Житомирське ОУЛМГ

(найменування власника лісів, постійного лісокористувача)

Лісництво	Номер кв.	Номер виділу	Площа вид., га	Площа рубки, га	Коротка таксаційна характеристика										Запас деревостану, що підлягає вирубуванню (відповідно до матеріалів виліву), куб. метрів	Причина ослаблення деревостану
					склад насаджень	вік, років	повнота	ТЛУ	бо-ніт-ет	сер. висота, м	сер. діаметр, см	на 1 гектар	усього	у тому числі ліквідний		
1	2	3	4	5	6	7	8	9	10	11	12	13	14	15	16	17
Виступовицьке	18	23(1)	0,9	0,9	10Сз+Бп	110	0,7	В3/ІС	2	25	32	214	193	155	Л.К	низова пожежа свіжа
Виступовицьке	22	31(1)	0,9	0,9	10СЗ	58	0,80	А2С	2	17	22	258	232	188	Л.К	низова пожежа свіжа
Виступовицьке	23	12(1)	0,9	0,9	10Сз	86	0,70	В2/ІС	2	23	28	338	304	243	Л.К	низова пожежа свіжа
Виступовицьке	24	41(1)	0,9	0,9	8Сз(71)2Сз(110)	71	0,60	В2/ІС	1	22	26	299	269	220	Л.К	низова пожежа свіжа
Виступовицьке	36	20	0,6	0,6	10Сз+Бп	90	0,50	В3/ІС	2	23	36	238	143	106	Л.К	низова пожежа свіжа
Виступовицьке	37	48(1)	0,9	0,9	10Сз+Бп	69	0,80	В3/ІС	1	22	26	287	258	211	Л.К	низова пожежа свіжа
Виступовицьке	39	34(1)	0,8	0,8	8Сз+2Бп	85	0,70	В3/ІС	1	25	32	294	235	183	Л.К	низова пожежа свіжа
Виступовицьке	50	25(1)	0,9	0,9	10Сз	65	0,80	В3/ІС	1	23	26	372	335	268	Л.К	низова пожежа свіжа
Виступовицьке	55	3(1)	0,9	0,9	9Сз1Бп	75	0,80	В3/ІС	1	23	28	378	340	264	Л.К	низова пожежа свіжа
Виступовицьке	56	38(1)	0,9	0,9	10Сз	95	0,45	В2/ІС	2	25	32	240	216	169	Л.К	низова пожежа свіжа
Виступовицьке	68	3(1)	0,9	0,9	10Сз	95	0,70	В2/ІС	2	26	32	362	326	261	Л.К	низова пожежа свіжа
Виступовицьке	73	9(1)	0,9	0,9	10Сз+Бп+Влч	65	0,80	В3/ІС	1	22	26	370	333	263	Л.К	низова пожежа свіжа

„Іступовищє	74	3(1)	0,9	0,9	0,9	10Сз	75	0,80	В2ДС	2	22	26	351	316	255	Л.К	низова пожежа свіжа
Виступовищє	75	7(1)	0,9	0,9	0,9	10Сз ^a	90	0,70	В2ДС	1	26	32	394	355	294	Л.К	низова пожежа свіжа
Виступовищє	84	26(1)	0,9	0,9	0,9	7Сз3Бп	90	0,60	В3ДС	1	26	36	233	210	161	Л.К	низова пожежа свіжа
Виступовищє	87	19(1)	0,9	0,9	0,9	9Сз1Бп+Ос	90	0,50	В2ДС	1	26	32	198	178	119	Л.К	низова пожежа свіжа
Виступовищє	118	12(5)	0,9	0,9	0,9	7Сз3Бп+Ос+Дз	15	0,70	В2ДС	1	6	6	50	45	-	Л.К	верхова пожежа свіжа
Виступовищє	121	14(1)	0,9	0,9	0,9	4Сз6Бп+Дз+Ос	18	0,70	В3ДС	2	7	8	50	45	-	Л.К	верхова пожежа свіжа
Разом по лісництву СРС: 15,8																	
Журбенське	1	28(2)	0,6	0,6	0,6	8Сз2Бп	69	0,70	А2С	1	25	26	247	148	122	Л.К	низова пожежа свіжа
Журбенське	2	13	0,8	0,8	0,8	9Сз1Бп	89	0,60	В2ДС	1	26	32	199	159	128	Л.К	низова пожежа свіжа
Журбенське	3	11(2)	0,9	0,9	0,9	10Сз	76	0,70	В2ДС	1	25	28	129	116	92	Л.К	низова пожежа свіжа
Журбенське	4	5(2)	0,7	0,7	0,7	10Сз+Бп	71	0,70	А2С	2	21	24	296	207	166	Л.К	низова пожежа свіжа
Журбенське	6	17(1)	0,9	0,9	0,9	10Сз+Бп+Ос	84	0,55	В2ДС	1А	29	36	226	203	166	Л.К	низова пожежа свіжа
Журбенське	9	7(1)	0,9	0,9	0,9	7Сз3Бп	15	0,60	В4ДС	2	5	8	30	27	-	Л.К	верхова пожежа свіжа
Журбенське	10	16	0,7	0,7	0,7	10Сз+Дз+Бп	25	0,50	В4ДС	2	9	14	40	28	-	Л.К	верхова пожежа свіжа
Журбенське	12	5	0,5	0,5	0,5	10Сз	86	0,60	В2ДС	1	28	30	242	121	97	Л.К	низова пожежа свіжа
Журбенське	22	4(1)	0,9	0,9	0,9	9Сз1Бп	99	0,40	В3ДС	2	25	28	178	160	131	Л.К	низова пожежа свіжа
Журбенське	30	29(1)	0,9	0,9	0,9	10Сз	81	0,85	А2С	1	24	26	170	153	128	Л.К	низова пожежа свіжа
Разом по лісництву СРС: 7,8																	
Ситовельське	2	24	0,9	0,9	0,9	5Сз5Бп+Влч+Ос	60	0,65	В2ДС	1	21	24	170	153	112	Л.К	низова пожежа свіжа
Ситовельське	5	24(1)	0,9	0,9	0,9	10Сз+Бп	71	0,80	В2ДС	1	22	26	352	317	254	Л.К	низова пожежа свіжа
Ситовельське	6	8(1)	0,9	0,9	0,9	9Сз1Бп	70	0,75	В2ДС	1	23	28	321	289	233	Л.К	низова пожежа свіжа
Ситовельське	8	1(1)	0,9	0,9	0,9	9Сз1Бп	85	0,65	В2ДС	1	26	32	291	262	218	Л.К	низова пожежа свіжа
Ситовельське	15	1(1)	0,7	0,7	0,7	5Сз3Ос2Бп+Дз	72	0,50	В2ДС	1	25	36	183	128	70	Л.К	низова пожежа свіжа
Ситовельське	16	66	0,9	0,9	0,9	9Сз1Бп+Ос	71	0,65	В2ДС	1	26	28	107	96	79	Л.К	низова пожежа свіжа
Ситовельське	17	18(1)	0,7	0,7	0,7	10Сз+Бп	76	0,60	В2ДС	1	25	32	193	135	109	Л.К	низова пожежа свіжа
Ситовельське	18	21	0,8	0,8	0,8	5Сз(70)2Бп2Сз(85)1Ос	70	0,60	В2ДС	1	24	28	250	200	149	Л.К	низова пожежа свіжа
Ситовельське	19	64(1)	0,9	0,9	0,9	10Сз+Бп+Ос	60	0,75	В2ДС	1	22	26	215	193	155	Л.К	низова пожежа свіжа
Ситовельське	22	28(2)	0,8	0,8	0,8	7Сз(80)2Сз(60)1Бп	80	0,75	В3ДС	1	25	32	289	231	172	Л.К	низова пожежа свіжа
Ситовельське	24	28	0,9	0,9	0,9	9Сз1Бп+Дз	70	0,80	В2ДС	1	25	28	306	275	203	Л.К	низова пожежа свіжа
Ситовельське	26	9(1)	0,7	0,7	0,7	8Сз2Бп	54	0,65	В2ДС	1	20	24	160	112	86	Л.К	низова пожежа свіжа

Ситовецьке	29	15	0,9	0,9	0,9	8Сз(75)ІСз(85)ІБп	75	0,80	В3ДС	1	26	30	246	221	173	Л.К	низова пожежа свіжа
Ситовецьке	33	59(1)	0,5	0,5	0,5	10Сз+Бп	74	0,75	А2С	2	20	24	298	149	122	Л.К	низова пожежа свіжа
Ситовецьке	34	31(2)	0,9	0,9	0,9	7Сз3Бп+Ос	70	0,80	В3ДС	1	24	28	102	92	76	Л.К	низова пожежа свіжа
Ситовецьке	35	24(1)	0,9	0,9	0,9	9Сз1Бп+Дз	70	0,75	В3ДС	1	24	26	96	86	75	Л.К	низова пожежа свіжа
Ситовецьке	41	18(1)	0,9	0,9	0,9	9Сз1Бп	70	0,75	В2ДС	1	24	28	233	210	151	Л.К	низова пожежа свіжа
Ситовецьке	44	63(1)	0,9	0,9	0,9	10Сз+Бп	85	0,70	В2ДС	1	26	36	314	283	223	Л.К	низова пожежа свіжа
Ситовецьке	52	33(4)	0,9	0,9	0,9	9Сз1Бп+Дз+ЯЛЕ+Ос	70	0,80	В3ДС	1	23	26	231	208	167	Л.К	низова пожежа свіжа
Ситовецьке	53	14(1)	0,7	0,7	0,7	10Сз+Бп	71	0,75	А2С	2	20	24	186	130	104	Л.К	низова пожежа свіжа
Ситовецьке	54	44	0,7	0,7	0,7	10Сз+Бп+Ос	70	0,80	В3ДС	1	24	28	404	283	225	Л.К	низова пожежа свіжа
Ситовецьке	55	33(1)	0,9	0,9	0,9	10Сз+Бп	71	0,70	В2ДС	1	25	28	121	109	90	Л.К	низова пожежа свіжа
Ситовецьке	56	6(1)	0,9	0,9	0,9	10Сз+Бп+Ос	90	0,70	А2С	2	25	36	206	185	151	Л.К	низова пожежа свіжа
Ситовецьке	57	30(1)	0,9	0,9	0,9	10Сз+Дз+Бп	66	0,85	В2ДС	1	23	26	292	263	208	Л.К	низова пожежа свіжа
Ситовецьке	59	29(1)	0,9	0,9	0,9	7Сз3Бп+Дз+Ос	70	0,70	А3С	2	21	26	248	223	180	Л.К	низова пожежа свіжа
Ситовецьке	64	4(1)	0,9	0,9	0,9	10Сз+Бп	71	0,80	В3ДС	1	22	26	240	216	176	Л.К	низова пожежа свіжа
Ситовецьке	65	25(1)	0,9	0,9	0,9	10Сз+Дз+Бп	67	0,80	В2ДС	1	23	26	82	74	56	Л.К	низова пожежа свіжа
Ситовецьке	66	39(1)	0,9	0,9	0,9	5Сз3Ос2Бп+Дз	61	0,75	В3ДС	1А	24	28	256	230	136	Л.К	низова пожежа свіжа
Ситовецьке	67	17(1)	0,8	0,8	0,8	10Сз	80	0,70	В2ДС	1	24	32	195	156	130	Л.К	низова пожежа свіжа
Ситовецьке	69	4(1)	0,9	0,9	0,9	8Сз2Бп	79	0,65	В2ДС	1	25	30	318	286	229	Л.К	низова пожежа свіжа
Ситовецьке	70	53(1)	0,9	0,9	0,9	8Сз(79)2Сз(120)+Бп	79	0,70	А3С	2	23	32	232	209	162	Л.К	низова пожежа свіжа
Разом по лісництву СРС:					26,2									6004	4674		
Разом по лісгоспу СРС:					49,8									11659	9064		

Головний лісничий ДП "Овруцьке СЛГ"

24 грудня 2021 року

А.П.Хомич

ЗВЕДЕНА ВІДОМІСТЬ ПРОБНИХ ПЛОЩ
закладених у насадженнях, що потребують суцільної санітарної рубки
Житомирська область
(Автономна Республіка Крим, область)

по ДП "Овруцьке спеціалізоване лісове господарство" Житомирського ОУЛМГ
(власний лісовий фонд лісового господарства)

Лісництво	Номер пробної площі	Номер виміру	Номер налічу	Кількість дерев на пробній площі	Причини ослаблення деревостану	Розподіл дерев за категоріями стану (заповнювати за наявності значної частини деревостану на пробній площі)							Підрахунок порубочних, ліквідаційних насаджень	Дерева/шкідники, хвороби
						I	II	III	IV	V	VI			
1	2	3	4	5	6	7	8	9	10	11	12	13	14	15
Виступовицьке	СП	18	23(1)	248	Низова лісова пожежа	Сз	0	0	72	28	0	0	28	стовбурові шкідники, дереворуйнівні гриби
						Ос	0	0	0	0	0	0	0	
						Бл	0	0	0	0	0	0	0	
Виступовицьке	СП	22	31(1)	846	Низова лісова пожежа	Бл	0	0	0	0	0	0	0	стовбурові шкідники, дереворуйнівні гриби
						Сз	0	0	44	56	0	0	56	
Виступовицьке	СП	23	12(1)	623	Низова лісова пожежа	Сз	0	0	60	27	13	0	40	стовбурові шкідники, дереворуйнівні гриби
						Бл	0	0	0	0	0	0	0	
Виступовицьке	СП	24	41(1)	742	Низова лісова пожежа	Сз	0	0	58	42	0	0	42	стовбурові шкідники, дереворуйнівні гриби
						Бл	0	0	0	0	0	0	0	
Виступовицьке	СП	36	20	477	Низова лісова пожежа	Сз	0	0	54	46	0	0	46	стовбурові шкідники, дереворуйнівні гриби
						Бл	0	0	0	0	0	0	0	
Виступовицьке	СП	37	48(1)	579	Низова лісова пожежа	Сз	0	0	60	25	15	0	40	стовбурові шкідники, дереворуйнівні гриби
						Бл	0	0	0	0	0	0	0	
Виступовицьке	СП	39	34(1)	481	Низова лісова пожежа	Сз	0	0	70	30	0	0	30	стовбурові шкідники, дереворуйнівні гриби
						Бл	0	0	0	0	0	0	0	
						Ос	0	0	0	0	0	0	0	
Виступовицьке	СП	50	25(1)	601	Низова лісова пожежа	Сз	0	0	44	21	38	0	59	стовбурові шкідники, дереворуйнівні гриби
						Бл	0	0	0	0	0	0	0	
						Влч	0	0	0	0	0	0	0	
Виступовицьке	СП	55	3(1)	871	Низова лісова пожежа	Сз	0	0	39	27	34	0	61	стовбурові шкідники, дереворуйнівні гриби
						Бл	0	0	0	0	0	0	0	
Виступовицьке	СП	56	38(1)	672	Низова лісова пожежа	Сз	0	0	73	27	0	0	27	стовбурові шкідники, дереворуйнівні гриби
						Бл	0	0	0	0	0	0	0	
Виступовицьке	СП	68	3(1)	500	Низова лісова пожежа	Сз	0	0	36	26	38	0	64	стовбурові шкідники, дереворуйнівні гриби
Виступовицьке	СП	73	9(1)	893	Низова лісова пожежа	Сз	0	0	42	31	27	0	58	стовбурові шкідники, дереворуйнівні гриби
						Бл	0	0	0	0	0	0	0	
Виступовицьке	СП	74	3(1)	779	Низова лісова пожежа	Сз	0	0	46	31	23	0	54	стовбурові шкідники, дереворуйнівні гриби
						Бл	0	0	0	0	0	0	0	
Виступовицьке	СП	75	7(1)	543	Низова лісова пожежа	Сз	0	0	33	32	35	0	67	стовбурові шкідники, дереворуйнівні гриби
						Бл	0	0	0	0	0	0	0	
Виступовицьке	СП	84	26(1)	316	Низова лісова пожежа	Сз	0	0	88	12	0	0	12	стовбурові шкідники, дереворуйнівні гриби
						Бл	0	0	0	0	0	0	0	
						Ос	0	0	0	0	0	0	0	
Виступовицьке	СП	87	19(1)	263	Низова лісова пожежа	Сз	0	0	82	18	0	0	18	стовбурові шкідники, дереворуйнівні гриби
						Бл	0	0	0	0	0	0	0	
						Ос	0	0	0	0	0	0	0	
						Влч	0	0	0	0	0	0	0	
Виступовицьке	СП	118	12(5)	1049	Верхова лісова пожежа	Сз	0	0	0	0	100	0	100	стовбурові шкідники, дереворуйнівні гриби
						Бл	0	0	0	0	100	0	100	
Виступовицьке	СП	121	14(1)	1011	Верхова лісова пожежа	Сз	0	0	0	0	100	0	100	стовбурові шкідники, дереворуйнівні гриби
						Бл	0	0	0	0	100	0	100	
						Сз	0	0	45	0	55	0	55	
						Бл	0	0	0	0	100	0	100	
Журбенське	СП	1	28(2)	373	Низова лісова пожежа	Дз	0	0	0	0	100	0	100	стовбурові шкідники, дереворуйнівні гриби
						Влч	0	0	0	0	100	0	100	
						Ос	0	0	0	0	100	0	100	
						Сз	0	0	63	0	37	0	37	
Журбенське	СП	2	13	250	Низова лісова пожежа	Бл	0	0	0	0	100	0	100	стовбурові шкідники, дереворуйнівні гриби
						Дз	0	0	0	0	100	0	100	
						Ос	0	0	0	0	100	0	100	
Журбенське	СП	3	11(2)	410	Низова лісова пожежа	Сз	0	0	64	0	36	0	36	стовбурові шкідники, дереворуйнівні гриби
						Бл	0	0	0	0	100	0	100	
						Дз	0	0	0	0	100	0	100	
Журбенське	СП	4	5(2)	605	Низова лісова пожежа	Сз	0	0	56	14	30	0	44	стовбурові шкідники, дереворуйнівні гриби
						Бл	0	0	0	0	100	0	100	
						Дз	0	0	0	0	100	0	100	
Журбенське	СП	6	17(1)	515	Низова лісова пожежа	Сз	0	0	44	0	56	0	56	стовбурові шкідники, дереворуйнівні гриби
						Бл	0	0	0	0	100	0	100	
						Дз	0	0	0	0	100	0	100	
						Ос	0	0	0	0	100	0	100	
Журбенське	СП	9	7(1)	960	Верхова лісова пожежа	Сз	0	0	0	0	100	0	100	стовбурові шкідники, дереворуйнівні гриби
						Бл	0	0	0	0	100	0	100	
Журбенське	СП	10	16	219	Верхова лісова пожежа	Сз	0	0	0	0	100	0	100	стовбурові шкідники, дереворуйнівні гриби
						Бл	0	0	0	0	100	0	100	
						Дз	0	0	0	0	100	0	100	
Журбенське	СП	12	5	341	Низова лісова пожежа	Сз	0	0	68	0	32	0	32	стовбурові шкідники, дереворуйнівні гриби
						Бл	0	0	0	0	100	0	100	
						Дз	0	0	0	0	100	0	100	
Журбенське	СП	22	4(1)	325	Низова лісова пожежа	Сз	0	0	46	0	54	0	54	стовбурові шкідники, дереворуйнівні гриби
						Бл	0	0	0	0	100	0	100	
						Дз	0	0	0	0	100	0	100	
Журбенське	СП	30	29(1)	373	Низова лісова пожежа	Сз	0	0	35	0	65	0	65	стовбурові шкідники, дереворуйнівні гриби
						Бл	0	0	0	0	100	0	100	
						Дз	0	0	0	0	100	0	100	
						Ос	0	0	0	0	100	0	100	

Ситовещьке	СП	2	24(1)	356	Низова лісова пожежа	Сз	0	0	15	0	85	0	85	стовбурові шкідники, дереворуйнівні гриби
						Бп	0	0	0	0	0	0	0	
						Дз	0	0	0	0	0	0	0	
						Блч	0	0	0	0	0	0	0	
						Ос	0	0	0	0	0	0	0	
Ситовещьке	СП	5	8(1)	951	Низова лісова пожежа	Сз	0	0	23	0	77	0	77	стовбурові шкідники, дереворуйнівні гриби
						Бп	0	0	0	0	0	0	0	
						Дз	0	0	0	0	0	0	0	
						Ос	0	0	0	0	0	0	0	
Ситовещьке	СП	6	1(1)	845	Низова лісова пожежа	Сз	0	0	21	0	79	0	79	стовбурові шкідники, дереворуйнівні гриби
						Бп	0	0	0	0	0	0	0	
						Дз	0	0	0	0	0	0	0	
Ситовещьке	СП	8	1(1)	333	Низова лісова пожежа	Сз	0	0	28	0	72	0	72	стовбурові шкідники, дереворуйнівні гриби
						Бп	0	0	0	0	0	0	0	
						Дз	0	0	0	0	0	0	0	
Ситовещьке	СП	15	66	259	Низова лісова пожежа	Сз	0	0	51	0	49	0	49	стовбурові шкідники, дереворуйнівні гриби
						Бп	0	0	0	0	0	0	0	
						Дз	0	0	0	0	0	0	0	
						Ос	0	0	0	0	0	0	0	
Ситовещьке	СП	16	18(1)	268	Низова лісова пожежа	Сз	0	0	41	0	59	0	59	стовбурові шкідники, дереворуйнівні гриби
						Бп	0	0	0	0	0	0	0	
Ситовещьке	СП	17	21	228	Низова лісова пожежа	Сз	0	0	75	0	25	0	25	стовбурові шкідники, дереворуйнівні гриби
						Бп	0	0	0	0	0	0	0	
						Дз	0	0	0	0	0	0	0	
Ситовещьке	СП	18	64(1)	352	Низова лісова пожежа	Сз	0	0	44	0	56	0	56	стовбурові шкідники, дереворуйнівні гриби
						Бп	0	0	0	0	100	0	100	
						Дз	0	0	0	0	0	0	0	
Ситовещьке	СП	19	28(2)	417	Низова лісова пожежа	Сз	0	0	42	0	58	0	58	стовбурові шкідники, дереворуйнівні гриби
						Бп	0	0	0	0	0	0	0	
						Дз	0	0	0	0	100	0	100	
Ситовещьке	СП	22	28	546	Низова лісова пожежа	Сз	0	0	42	0	58	0	58	стовбурові шкідники, дереворуйнівні гриби
						Бп	0	0	0	0	100	0	100	
						Дз	0	0	0	0	0	0	0	
						Ос	0	0	0	0	0	0	0	
Ситовещьке	СП	24	9(1)	912	Низова лісова пожежа	Сз	0	0	50	0	50	0	50	стовбурові шкідники, дереворуйнівні гриби
						Бп	0	0	0	0	0	0	0	
						Дз	0	0	0	0	0	0	0	
Ситовещьке	СП	26	15	491	Низова лісова пожежа	Сз	0	0	30	0	70	0	70	стовбурові шкідники, дереворуйнівні гриби
						Бп	0	0	0	0	0	0	0	
						Дз	0	0	0	0	0	0	0	
Ситовещьке	СП	29	59(1)	590	Низова лісова пожежа	Сз	0	0	53	0	47	0	47	стовбурові шкідники, дереворуйнівні гриби
						Бп	0	0	0	0	0	0	0	
						Дз	0	0	0	0	0	0	0	
Ситовещьке	СП	33	31(2)	378	Низова лісова пожежа	Сз	0	0	40	0	60	0	60	стовбурові шкідники, дереворуйнівні гриби
						Бп	0	0	0	0	0	0	0	
						Дз	0	0	0	0	0	0	0	
Ситовещьке	СП	34	24(1)	414	Низова лісова пожежа	Сз	0	0	34	0	66	0	66	стовбурові шкідники, дереворуйнівні гриби
						Бп	0	0	0	0	100	0	100	
						Ос	0	0	0	0	100	0	100	
Ситовещьке	СП	35	18(1)	396	Низова лісова пожежа	Сз	0	0	33	0	67	0	67	стовбурові шкідники, дереворуйнівні гриби
						Бп	0	0	0	0	100	0	100	
						Ос	0	0	0	0	100	0	100	
Ситовещьке	СП	41	63(1)	584	Низова лісова пожежа	Сз	0	0	38	0	62	0	62	стовбурові шкідники, дереворуйнівні гриби
						Бп	0	0	0	0	0	0	0	
						Дз	0	0	0	0	0	0	0	
Ситовещьке	СП	44	33(1)	537	Низова лісова пожежа	Сз	0	0	54	0	46	0	46	стовбурові шкідники, дереворуйнівні гриби
						Бп	0	0	0	0	0	0	0	
						Дз	0	0	0	0	0	0	0	
Ситовещьке	СП	52	14(1)	458	Низова лісова пожежа	Сз	0	0	35	0	65	0	65	стовбурові шкідники, дереворуйнівні гриби
						Бп	0	0	0	0	0	0	0	
						Дз	0	0	0	0	0	0	0	
Ситовещьке	СП	53	44	462	Низова лісова пожежа	Сз	0	0	29	0	71	0	71	стовбурові шкідники, дереворуйнівні гриби
						Бп	0	0	0	0	0	0	0	
						Дз	0	0	0	0	0	0	0	
Ситовещьке	СП	54	33(1)	651	Низова лісова пожежа	Сз	0	0	33	0	67	0	67	стовбурові шкідники, дереворуйнівні гриби
						Бп	0	0	0	0	0	0	0	
						Дз	0	0	0	0	0	0	0	
Ситовещьке	СП	55	6(1)	351	Низова лісова пожежа	Сз	0	0	40	0	60	0	60	стовбурові шкідники, дереворуйнівні гриби
						Бп	0	0	0	0	100	0	100	
						Дз	0	0	0	0	0	0	0	
Ситовещьке	СП	56	30(1)	541	Низова лісова пожежа	Сз	0	0	57	0	43	0	43	стовбурові шкідники, дереворуйнівні гриби
						Бп	0	0	0	0	100	0	100	
						Ос	0	0	0	0	100	0	100	
Ситовещьке	СП	57	29(1)	598	Низова лісова пожежа	Сз	0	0	40	0	60	0	60	стовбурові шкідники, дереворуйнівні гриби
						Бп	0	0	0	0	0	0	0	
						Дз	0	0	0	0	100	0	100	
Ситовещьке	СП	59	4(1)	665	Низова лісова пожежа	Сз	0	0	53	0	47	0	47	стовбурові шкідники, дереворуйнівні гриби
						Бп	0	0	0	0	100	0	100	
						Дз	0	0	0	0	0	0	0	
Ситовещьке	СП	64	25(1)	540	Низова лісова пожежа	Сз	0	0	32	0	68	0	68	стовбурові шкідники, дереворуйнівні гриби
						Бп	0	0	0	0	0	0	0	
						Дз	0	0	0	0	0	0	0	
Ситовещьке	СП	65	39(1)	314	Низова лісова пожежа	Сз	0	0	40	0	60	0	60	стовбурові шкідники, дереворуйнівні гриби
						Бп	0	0	0	0	0	0	0	
						Дз	0	0	0	0	0	0	0	
Ситовещьке	СП	66	17(1)	603	Низова лісова пожежа	Сз	0	0	47	0	53	0	53	стовбурові шкідники, дереворуйнівні гриби
						Бп	0	0	0	0	0	0	0	
						Дз	0	0	0	0	0	0	0	

Овруцьке	СП	67	4(1)	317	Низова лісова пожежа	Сз	0	0	55	0	45	0	45	стовбурові шкідники, дереворуйнівні гриби
						Бл	0	0	0	0	0	0	0	
						Дз	0	0	0	0	0	0	0	
Ситовецьке	СП	69	53(1)	518	Низова лісова пожежа	Сз	0	0	48	0	52	0	52	стовбурові шкідники, дереворуйнівні гриби
						Бл	0	0	0	0	100	0	100	
						Дз	0	0	0	0	0	0	0	
Ситовецьке	СП	70	1(1)	315	Низова лісова пожежа	Сз	0	0	43	0	57	0	57	стовбурові шкідники, дереворуйнівні гриби
						Бл	0	0	0	0	0	0	0	
						Дз	0	0	0	0	0	0	0	

Директор ДП "Овруцьке спеціалізоване лісове господарство"
(найменування посади керівника підприємства, установи, організації)

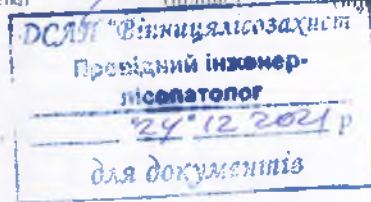

(підпис)

Р.П. Бондарчук
(ініціали та прізвище)

Провідний інженер - лісопатолог ДСЛД "Вінницьялісозахист"
(найменування посади представника державного спеціалізованого лісозахисного підприємства)


(підпис)

Ю.А. Двораківський
(ініціали та прізвище)



КАРТА
пробних площ, обстежених санітарного стану насадження

Хмельницька область,
Хмельницький район (Хмельницький)

ДП "Овруць СЛГ"

(назва лісництва, лісничівки, лісничого пункту)

Лісництво Виступовицьке
площа 0,9 га група віку: 6

квартал № 18 виділ № 23
лісництво-ліс. ДК Санітет 2

ділянка № 1
тип лісу: В2ДС

Номер пробної площі	Порода (сорт)	Вис. росл., м	Середня висота, м	Сума площ поперечних перерізів, кв. метрів						Витрати, сніжком, заготовленої				
				I	II	IIIa	IIIb	IV	V	VI	разом	сума площ поперечних перерізів, м2	запас, м3	сума площ поперечних перерізів, м2
СП	Сосна	113	31	25			10,489		4,1159		14,6148			
Усього					0	0	10,489		4,1159	0	14,6148			
Середні дані														
сума площ поперечних перерізів, м2					0	0	10,489	0	4,1159	0	14,6148			
запас за категоріями стану, м3							116,8		45,8		162,6			
СП	Береза	13	16								0		0,6923	5,2
Усього					0	0	0		0	0	0			
Середні дані														
сума площ поперечних перерізів, м2					0	0	0	0	0	0	0			
запас за категоріями стану, м3										0	0			
СП	Осика	17	20		0						0,0000		0,0703	
Усього					0		0,0000	0		0,0000	0,0000			
Середні дані														
сума площ поперечних перерізів, м2					0	0	0,0000	0		0,0000	0		0,0703	
запас за категоріями стану, м3					0		0				0			0,5
СП											0,0000			
Усього					0	0	0	0	0	0	0,0000			
Середні дані											0,0000			
сума площ поперечних перерізів, м2					0	0	0	0	0	0	0,0000			
запас за категоріями стану, м3											0			
СП	Дуб										0,0000			
Усього					0	0	0	0	0	0	0,0000			
Середні дані														
сума площ поперечних перерізів, м2					0	0	0	0	0	0	0,0000			
запас за категоріями стану, м3											0,0			
СП											0			
Усього					0	0				0	0			
Середні дані														
сума площ поперечних перерізів, м2					0	0	0	0	0	0	0			
запас за категоріями стану, м3											0			
Запас усього, м3							116,8	0	45,8	0	162,6			5,7

Прив'язка пробних площ (схема).
Суцільний перелік дерев.

Результати обробки даних вимірювань.

1. склад 10СЗ од Бп

2. Повнота:

до рубки (дерева I+II+IIIa+IIIb+IV+V+VI категорій стану) — 0,33
після рубки (дерева I+II+IIIa категорій стану) — 0,24

3. Запас на 1 гектар:

дерева, що ростуть (I+II+IIIa+IIIb категорій стану) — 116,8 куб. метрів
дерева, що висихають і сухостійних (IV+V+VI категорій стану) — 45,8 куб. метрів.
дерева, що підлягають вирубуванню (IIIa+IV+V+VI категорій стану), — 162,6 куб. метрів.

4. Запас на 1 гектар віршалу, снігополю, захарашеності, усього 5,7 куб. метрів,
у тому числі лівацька деревина — куб. метрів;
з неї підлягає прибиранню — куб. метрів.

5. Характер і причини ослаблення (пошкодження), висхідна тощо: Висхідна сосна значної суцільної ступеню висхідності пошкодження лісового покриття

6. Висновок про потребу лісогосподарських заходів: потребує проведення СРС з вирубування 100%

Обстеження виконали:

15.12. 2021 р. Головні лісничий ДП "Овруць СЛГ" Хомич А. П.

(дата, посада, прізвище та ініціали, підпис)

15.12. 2021 р. Інженер ОЗП ДП "Овруць СЛГ" Захожий А. Ю.

(дата, посада, прізвище та ініціали, підпис)

15.12. 2021 р. Лісничий Виступовицького лісництва Носовський О. В.

(дата, посада, прізвище та ініціали, підпис)

Примітка:

1. Для визначення суми площ поперечних перерізів деревного стовбура на 1 гектарі закладаються репрезентативні пробні площі або кругові перелікові площі постійного радіуса.

2. На репрезентативних пробних площах проводиться інструментальне визначення повноти за суми площ поперечних перерізів деревного стовбура за складовими породами та категоріями стану для кожного ярусу окремо.

3. Кругові пробні площі закладаються в місцях, де через густину підліску або підлісок неможливо вести облік повнотометром.

4. Під час обстеження насадження площею до 2 гектарів відносно застосовується лівелітова тавцяція, матеріали якої додаються до картки пробних площ.

5. Кількість репрезентативних пробних площ або кругових пробних площ і висхідна між ними заповнюють від площі виділу, категорії однорідності насадження і визначаються за нормативною вибіркою тавцяції. Репрезентативні пробні площі або кругові пробні площі розміщуються у виділі рівномірно за попередньо складеною схемою. Центри репрезентативних пробних площ або кругових пробних площ закріплюються в натурі кімнатними вилами із зазначенням їх порядкового номеру.

6. Склад простого насадження або ярусу в складному насадженні визначається за співвідношенням запасу дерев, що ростуть.

Повнота простого насадження або ярусу в складному насадженні визначається за суми відносних повнот дерев, що ростуть, встановлених відповідно до стандартних таблиць суми площ поперечних перерізів на 1 гектарі насадження при повній насадженості.

Запас простого насадження або ярусу в складному насадженні на 1 гектарі (дерева, що ростуть, і сухостійні дерева) визначається як сума запасів складових порід, що встановлюються за формулою:

$$M = \Sigma G(H+3) \times K,$$

де: M — запас на 1 гектарі, куб. метрів,

ΣG — сума площ поперечних перерізів на 1 гектарі, кв. метрів,

H — середня висота, метри,

K — коефіцієнт 0,4 — для світлолюбних порід (сосна, модрина, береза, осика, вільха, тополя); 0,42 — для тіньовитривалих (ялина, ялинка, ельда, бук, дуб, акація, клен).

КАРТКА
пробних площ обстеження санітарного стану насадженьЖитомирська область
(Автономія Республіки Крим, область)ДП "Овруч СЛГ"
(найменування власника лісів, постійного радіуса)Лісництво Виступовицьке
площа 0,9 га група віку: 6квартал № 22 виділ № 31
походження: ЛК бонітет :2ділянка № 1
тип лісу: 82ДС

номер пробної площі	Порода (сילה)	Вік, років	Середній діаметр, см	Середня висота, м	Сума площ поперечних перерізів, кв. метрів						разом	Витрати, ситолом, захищеність		
					I	II	III	IV	V	VI		лісовий фонд		запас, м3
												сума площ поперечних перерізів, м2	запас, м3	
СП	Сосна	61	18	18			9,7001		12,4721		22,1722			
Усього					0	0	9,7001		12,4721	0	22,1722			
Середні дані														
сума площ поперечних перерізів, м2					0	0	9,7001	0	12,4721	0	22,1722			
запас за категоріями стану, м3							78,3		100,6		178,9			
СП	Береза	22	16								0		0,5124	3,0
Усього					0	0	0		0	0	0			
Середні дані														
сума площ поперечних перерізів, м2					0	0	0	0	0	0	0			
запас за категоріями стану, м3									0	0	0			
СП	Осіка					0				0,0000	0,0000			
Усього					0	0	0,0000	0	0	0,0000	0,0000			
Середні дані														
сума площ поперечних перерізів, м2					0	0	0,0000	0	0	0,0000	0		0	
запас за категоріями стану, м3					0	0	0				0			
СП											0,0000			
Усього					0	0	0	0	0	0	0,0000			
Середні дані											0,0000			
сума площ поперечних перерізів, м2					0	0	0	0	0	0	0,0000			
запас за категоріями стану, м3											0			
СП	Дуб									0	0,0000			
Усього					0	0	0	0	0	0	0,0000			
Середні дані														
сума площ поперечних перерізів, м2					0	0	0	0	0	0	0,0000			
запас за категоріями стану, м3										0	0,0			
СП										0	0			
Усього					0	0				0	0			
Середні дані														
сума площ поперечних перерізів, м2					0	0	0	0	0	0	0			
запас за категоріями стану, м3										0	0			
Запас усього, м3					0	0	78,3	0	100,6	0	178,9			3,9

Прив'язка пробних площ (схема).
Сучасний перелік дерев.

Результати обробки даних вимірювань.

1 склад: 10Сз од Бл

2. Повнота:

до рубки (дерева I-II-III-VI категорій стану) — 0,27
після рубки (дерева I-II-III-VI категорій стану) — 0,26

3. Запас на 1 гектар:

дерева, що ростуть (I-II-III-VI категорій стану) — 78,3 куб. метрів
дерева, що висихають (IV-V-VI категорій стану) — 100,6 куб. метрів.
дерева, що підлягають вирубуванню (III-VI-VI категорій стану), — 178,9 куб. метрів
4. Запас на 1 гектар вірхового, ситолому, захищеності, усього 3,9 куб. метрів;
у тому числі підлісна деревина — куб. метрів;
з неї підлісна деревина — куб. метрів.5. Характер і причина ослаблення (пошкодження), оцінка тощо: Висихання сосни значної частини суцільного ступеню внаслідок пошкодження лісових пожег6. Висновки про потребу лісогосподарських заходів: потреба проведення СРС з вирубкою 100%

Обстеження виконали:

15.12. 2021 р. Головні лісничий ДП "Овруцьке СЛГ" Хомін А. П.

(дата, посада, прізвище та ініціали, підпис)

15.12. 2021 р. Інженер ОЗЛ ДП "Овруцьке СЛГ" Захолодний А. Ю.

(дата, посада, прізвище та ініціали, підпис)

15.12. 2021 р. Лісничий Виступовицького лісництва Новосельський О. В.

(дата, посада, прізвище та ініціали, підпис)

Примітка:

1. Для визначення суми площ поперечних перерізів деревини стовбурів на 1 гектар закладається репрезентативні пробні площі або кругові переписні площі постійного радіуса

2. На репрезентативних пробних площах проводиться інструментальне вимірювання повноти суми площ поперечних перерізів деревини стовбурів за складовими породами та категоріями стану для кожного ярусу окремо

3. Кругові пробні площі закладаються в насадженнях, де через густину нарізати або глибоку висихання васти обліку повнотоміром

4. Під час обстеження насаджень площа до 2 гектарів повністю застосовується переписною таблицями. матеріали неол доводяться до картки пробних площ.

5. Кількість репрезентативних пробних площ, або кругових пробних площ, встановлюється за суми відносної товщини дерев, що ростуть, встановлення відповідно до стандартних таблиць суми площ поперечних перерізів на 1 гектарі нормальних насаджень при повноті насаджень 1.

6. Склад простого насаджень або ярусу в складному насадженні встановлюється за спостереженнями записів дерев, що ростуть.

Повнота простого насаджень або ярусу в складному насадженні встановлюється за суми відносної товщини дерев, що ростуть, встановлення відповідно до стандартних таблиць суми площ поперечних перерізів на 1 гектарі нормальних насаджень при повноті насаджень 1.

Запас простого насаджень або ярусу в складному насадженні на 1 гектарі (дерева, що ростуть) (суцільних дерев) встановлюється за суми запасу складових порід, які встановлюються за формулою

$$M = \sum (H+3) \times K,$$

де M — запас на 1 гектарі, куб. метрів;

 \sum — сума площ поперечних перерізів на 1 гектарі, кв. метрів;

H — середня висота, метри;

K — коефіцієнт для ситолобних порід (сосна, модрина, береза, осика, вільха, тополь) — 0,42 — для тисових порід (ялина, ялиця, кедр, бук, дуб, в'яз, ясень).

Житомирська область
(Автономна Республіка Крим, область)

ДП "Обруч СЛГ".

ділянка № 1
тип лісу - 82ДС

Номер пробної площі	Порода (сорт)	Вік, років	Середній вік, років	Сума площ господарств, кв. метри								Вирощування, фізична заповненість				
				I	II	IIIа	IIIб	IV	V	VI	разом	літнє лісництво		молодіжне лісництво		
												сума площ господарств, кв. метри	запас, м3	сума площ господарств, кв. метри	запас, м3	
СП	Сосна	89	23	23			15,2956			6,8516	3,14		25,2872			
Усього					0	0	15,2956			6,8516	3,14	0	25,2872			
Середні дані																
сума площ господарств, кв. метри					0	0	15,2956	0		6,8516	3,14	0	25,2872			
запас за категоріями стану, м3							155,8			69,8	32		257,6			
СП	Береза		24	17								0			6,4393	3,5
Усього					0	0	0			0	0	0	0			
Середні дані																
сума площ господарств, кв. метри					0	0	0	0		0	0	0	0			
запас за категоріями стану, м3											0		0			
СП	Осика					0						0,0000				
Усього					0		0,0000	0	0		0,0000		0,0000			
Середні дані																
сума площ господарств, кв. метри					0	0	0,0000	0	0		0,0000	0			0	
запас за категоріями стану, м3					0		0						0			
СП												0,0000				
Усього					0	0	0	0	0	0		0,0000				
Середні дані												0,0000				
сума площ господарств, кв. метри					0	0	0	0	0	0		0,0000				
запас за категоріями стану, м3													0			
СП	Дуб										0		0,0000			
Усього					0	0	0	0	0	0		0,0000				
Середні дані																
сума площ господарств, кв. метри					0	0	0	0	0	0		0,0000				
запас за категоріями стану, м3											0		0,0			
СП											0		0			
Усього					0	0					0		0			
Середні дані																
сума площ господарств, кв. метри					0	0	0	0	0	0		0				
запас за категоріями стану, м3											0		0			
Запас усього, м3							155,8	0	69,8	32	0		257,6			3,5

Прив'язка пробних площ (схема).
Суцільний перелік дерев.

Результати обробки даних вимірювань

1.склад: 10Сз од Бп

2.Повнота:

до рубки (дерева І+ІІ+ІІІ+ІІІ+ІV категорій стану) —	0,59
після рубки (дерева І+ІІ+ІІІ+ІІІ+ІV категорій стану) —	0,35

3. Запас на 1 гектар:

дерев. що ростуть (I+II+III+IV+V категорій стану) — 155,6 куб. метрів
дерев. що висихають і суходості (IV+V+VI категорій стану) — 101,8 куб. метрів.
дерев. що підлягають вирубуванню (III+IV+V+VI категорій стану), — 257,6 куб. метрів.
пас на 1 гектар вітватку, сім'яного, захищеності, усього: 3,5 куб. метрів;
у тому числі пилівна деревина — _____ куб. метрів;
з неї підлягає прибиранню _____ куб. метрів.

5. Характер і причини освалення (пошкодження), встановити тощо: Встановити причини зазначеної суцільної пошкодження внаслідок пошкодження дисковою пилом

6. Висновок про потребу лісгосподарських заходів: потребує проведення СРС з вирубкою 100%

Обстоятельства вхождения:

15.12.. 2021 р. Головний лісничий ДЛ "Солуцьке СЛГ" Хомич А. П. _____

15.12. 2021 р. Інженер ОЗЛ ДП "Овруцьке СЛГ" Захарний А.Ю.

19

15.12.2021 р. Лісничий Виступоцького лісництва Носовський О.В.

(2019, 2020a, 2020b, 2020c, 2020d, 2020e, 2020f, 2020g, 2020h, 2020i, 2020j, 2020k, 2020l, 2020m, 2020n, 2020o, 2020p, 2020q, 2020r, 2020s, 2020t, 2020u, 2020v, 2020w, 2020x, 2020y, 2020z, 2021a, 2021b, 2021c, 2021d, 2021e, 2021f, 2021g, 2021h, 2021i, 2021j, 2021k, 2021l, 2021m, 2021n, 2021o, 2021p, 2021q, 2021r, 2021s, 2021t, 2021u, 2021v, 2021w, 2021x, 2021y, 2021z, 2022a, 2022b, 2022c, 2022d, 2022e, 2022f, 2022g, 2022h, 2022i, 2022j, 2022k, 2022l, 2022m, 2022n, 2022o, 2022p, 2022q, 2022r, 2022s, 2022t, 2022u, 2022v, 2022w, 2022x, 2022y, 2022z, 2023a, 2023b, 2023c, 2023d, 2023e, 2023f, 2023g, 2023h, 2023i, 2023j, 2023k, 2023l, 2023m, 2023n, 2023o, 2023p, 2023q, 2023r, 2023s, 2023t, 2023u, 2023v, 2023w, 2023x, 2023y, 2023z, 2024a, 2024b, 2024c, 2024d, 2024e, 2024f, 2024g, 2024h, 2024i, 2024j, 2024k, 2024l, 2024m, 2024n, 2024o, 2024p, 2024q, 2024r, 2024s, 2024t, 2024u, 2024v, 2024w, 2024x, 2024y, 2024z, 2025a, 2025b, 2025c, 2025d, 2025e, 2025f, 2025g, 2025h, 2025i, 2025j, 2025k, 2025l, 2025m, 2025n, 2025o, 2025p, 2025q, 2025r, 2025s, 2025t, 2025u, 2025v, 2025w, 2025x, 2025y, 2025z, 2026a, 2026b, 2026c, 2026d, 2026e, 2026f, 2026g, 2026h, 2026i, 2026j, 2026k, 2026l, 2026m, 2026n, 2026o, 2026p, 2026q, 2026r, 2026s, 2026t, 2026u, 2026v, 2026w, 2026x, 2026y, 2026z, 2027a, 2027b, 2027c, 2027d, 2027e, 2027f, 2027g, 2027h, 2027i, 2027j, 2027k, 2027l, 2027m, 2027n, 2027o, 2027p, 2027q, 2027r, 2027s, 2027t, 2027u, 2027v, 2027w, 2027x, 2027y, 2027z, 2028a, 2028b, 2028c, 2028d, 2028e, 2028f, 2028g, 2028h, 2028i, 2028j, 2028k, 2028l, 2028m, 2028n, 2028o, 2028p, 2028q, 2028r, 2028s, 2028t, 2028u, 2028v, 2028w, 2028x, 2028y, 2028z, 2029a, 2029b, 2029c, 2029d, 2029e, 2029f, 2029g, 2029h, 2029i, 2029j, 2029k, 2029l, 2029m, 2029n, 2029o, 2029p, 2029q, 2029r, 2029s, 2029t, 2029u, 2029v, 2029w, 2029x, 2029y, 2029z, 2030a, 2030b, 2030c, 2030d, 2030e, 2030f, 2030g, 2030h, 2030i, 2030j, 2030k, 2030l, 2030m, 2030n, 2030o, 2030p, 2030q, 2030r, 2030s, 2030t, 2030u, 2030v, 2030w, 2030x, 2030y, 2030z, 2031a, 2031b, 2031c, 2031d, 2031e, 2031f, 2031g, 2031h, 2031i, 2031j, 2031k, 2031l, 2031m, 2031n, 2031o, 2031p, 2031q, 2031r, 2031s, 2031t, 2031u, 2031v, 2031w, 2031x, 2031y, 2031z, 2032a, 2032b, 2032c, 2032d, 2032e, 2032f, 2032g, 2032h, 2032i, 2032j, 2032k, 2032l, 2032m, 2032n, 2032o, 2032p, 2032q, 2032r, 2032s, 2032t, 2032u, 2032v, 2032w, 2032x, 2032y, 2032z, 2033a, 2033b, 2033c, 2033d, 2033e, 2033f, 2033g, 2033h, 2033i, 2033j, 2033k, 2033l, 2033m, 2033n, 2033o, 2033p, 2033q, 2033r, 2033s, 2033t, 2033u, 2033v, 2033w, 2033x, 2033y, 2033z, 2034a, 2034b, 2034c, 2034d, 2034e, 2034f, 2034g, 2034h, 2034i, 2034j, 2034k, 2034l, 2034m, 2034n, 2034o, 2034p, 2034q, 2034r, 2034s, 2034t, 2034u, 2034v, 2034w, 2034x, 2034y, 2034z, 2035a, 2035b, 2035c, 2035d, 2035e, 2035f, 2035g, 2035h, 2035i, 2035j, 2035k, 2035l, 2035m, 2035n, 2035o, 2035p, 2035q, 2035r, 2035s, 2035t, 2035u, 2035v, 2035w, 2035x, 2035y, 2035z, 2036a, 2036b, 2036c, 2036d, 2036e, 2036f, 2036g, 2036h, 2036i, 2036j, 2036k, 2036l, 2036m, 2036n, 2036o, 2036p, 2036q, 2036r, 2036s, 2036t, 2036u, 2036v, 2036w, 2036x, 2036y, 2036z, 2037a, 2037b, 2037c, 2037d, 2037e, 2037f, 2037g, 2037h, 2037i, 2037j, 2037k, 2037l, 2037m, 2037n, 2037o, 2037p, 2037q, 2037r, 2037s, 2037t, 2037u, 2037v, 2037w, 2037x, 2037y, 2037z, 2038a, 2038b, 2038c, 2038d, 2038e, 2038f, 2038g, 2038h, 2038i, 2038j, 2038k, 2038l, 2038m, 2038n, 2038o, 2038p, 2038q, 2038r, 2038s, 2038t, 2038u, 2038v, 2038w, 2038x, 2038y, 2038z, 2039a, 2039b, 2039c, 2039d, 2039e, 2039f, 2039g, 2039h, 2039i, 2039j, 2039k, 2039l, 2039m, 2039n, 2039o, 2039p, 2039q, 2039r, 2039s, 2039t, 2039u, 2039v, 2039w, 2039x, 2039y, 2039z, 2040a, 2040b, 2040c, 2040d, 2040e, 2040f, 2040g, 2040h, 2040i, 2040j, 2040k, 2040l, 2040m, 2040n, 2040o, 2040p, 2040q, 2040r, 2040s, 2040t, 2040u, 2040v, 2040w, 2040x, 2040y, 2040z, 2041a, 2041b, 2041c, 2041d, 2041e, 2041f, 2041g, 2041h, 2041i, 2041j, 2041k, 2041l, 2041m, 2041n, 2041o, 2041p, 2041q, 2041r, 2041s, 2041t, 2041u, 2041v, 2041w, 2041x, 2041y, 2041z, 2042a, 2042b, 2042c, 2042d, 2042e, 2042f, 2042g, 2042h, 2042i, 2042j, 2042k, 2042l,

Прицапка:

1. Для визначення суми площ поперечних перерізів деревних стовбурів на 1 гектар закладається рівностороння пробна площа або кругові переріки площі постійного радіуса

2. На реласкопічних пробних площах проводиться інструментальне визначення повнотисових сум площ поперечних перерізів деревних стовбурів за силдовими породами та категоріями стану для кожного ярусу окремо

3. Кругові пробні площі розміщуються в насаджених, де через густий підріст або підроси неможливо встати обліку, повністюю

4. Під час обстеження насадження площею до 2 гектарів включно застосовується перелікова таблиця, містимість якої додається до карти пробних площ.

5. Інформація про рівномірність пробних площ або про кутівність пробних площ у відношенні між ними залежить від площ виділу, категорії однорідності наслідків і визначаються за нормативами авторської таблиці. Рівномірні пробні площі або кутівні пробні площі розміщуються у виділі рівномірно за попередню співвідношенням. Центри співвіднесених пробних площ або кутівних пробних площ закриваються в натурі північними стрілками із зазначенням їх порядкового номера.

Площа простого насадження або ярусу в складному насадженні визначається за стандартними запасом дерев, що ростуть, встановлених відповідно до стандартних таблиць сум площ поперечного перерізу на 1 гектарі нормальних насаджень при повноті насадження 1

Запис простого насадження або ярусу в складному насадженні на 1 гектар (дерев, що ростуть, + суцільніми дереви) виражається як сума записів складового порід, які встановлюються за формулою:

$$M = IG(H \oplus 3) \times K,$$

Др. 10 — жинак — 1 /кста, куб. метри,

IG — сумар плошч полімерних шарочок на 1 листарі, кв. мікрон.

H — серия-измерения, метрическая

— коефіцієнт 0,4 — для світлолюбних порід (сосна, модрин, береза, сосна, шельх, тополя); 0,42 — для тіньовитривалих (ялівець, аліп, кедр, бун, дуб, в'яз, ясен).

КАРТКА
пробних площ обстеження санітарного стану насаджень

Житомирська область
(Автономна Республіка Крим, область)

ДП "Озаруч СЛГ"
(визначення власника лісу, постійного господарювача)

Лісництво Виступицьке
площа 0,9 га група віку: 6

квартал № 24 виділ № 41
походження: ЛК бонітет: 2

ділянка № 1
тип лісу: В2ДС

Номер пробної площі	Порода (серед)	Вік, років	Середній діаметр, см	Середня висота, м	Сума площ поперечних перерізів, кв. метрів						Витрати, сніголом, захищеність			
					I	II	III	IV	V	VI	разом	налічівця дерева		
												сума площ поперечних перерізів, м2	запас, м3	сума витрат сніголом, м3
СП	Сосна	74	20	21			13,3483		9,7943			23,1406		
Усього					0	0	13,3483		9,7943	0	0	23,1406		
Середні дані														
сума площ поперечних перерізів, м2					0	0	13,3463	0	9,7943	0	0	23,1406		
запас за категоріями стовбурів, м3							125		91,8			216,8		
СП	Береза		13	16							0		0,2123	1,6
Усього					0	0	0		0	0	0			
Середні дані														
сума площ поперечних перерізів, м2					0	0	0	0	0	0	0			
запас за категоріями стовбурів, м3										0	0			
СП	Осіка					0					0,0000			
Усього					0		0,0000	0	0	0,0000	0,0000			
Середні дані														
сума площ поперечних перерізів, м2					0	0	0,0000	0	0	0,0000	0		0	
запас за категоріями стовбурів, м3					0	0	0				0			
СП											0,0000			
Усього					0	0	0	0	0	0	0,0000			
Середні дані											0,0000			
сума площ поперечних перерізів, м2					0	0	0	0	0	0	0,0000			
запас за категоріями стовбурів, м3											0			
СП	Дуб									0	0,0000			
Усього					0	0	0	0	0	0	0,0000			
Середні дані														
сума площ поперечних перерізів, м2					0	0	0	0	0	0	0,0000			
запас за категоріями стовбурів, м3										0	0,0			
СП										0	0			
Усього					0	0				0	0			
Середні дані														
сума площ поперечних перерізів, м2					0	0	0	0	0	0	0			
запас за категоріями стовбурів, м3										0	0			
Запас усього, м3							125	0	91,8	0	216,8			1,6

Прив'язка пробних площ (схема).
Суцільний перелік дерев.

Результати обробки даних вимірювань

1. склад: 10Сз од Бп

2. Повнота:

до рубки (дерева I-II-III-IV-VI категорій стовбурів) — 0,56
після рубки (дерева I-II-III-IV-VI категорій стовбурів) — 0,32

3. Запас на 1 гектар:

дерева, що ростуть (I-II-III-IV-VI категорій стовбурів) — 125 куб. метрів
дерева, що висихають і сухостійних (IV-V-VI категорій стовбурів) — 91,8 куб. метрів
дерева, що підлягають вирубуванню (III-IV-V-VI категорій стовбурів), — 216,8 куб. метрів.

4. Запас на 1 гектар вітровалу, сніголому, захищеності, усього:

1,6 куб. метрів.

у тому числі ліквідна деревина — куб. метрів;
з неї підлягає прибиранню — куб. метрів.

5. Характер і причина ослаблення (пошкодження), виснаження тощо: Виснаження ососи зовнішньої суцільності стовбура внаслідок пошкодження діючим пожежним

6. Висновок про потребу лісогосподарських заходів: потребує проведення СРС з вирубування 100%

Обстеження виконали:

15.12. 2021 р. Головний лісничий ДП "Озаруч СЛГ" Хомич А. П.

(дата, підпис, прізвище та ініціали, підпис)

15.12. 2021 р. Інженер ОЗЛ ДП "Озаруч СЛГ" Захарий А. Ю.

(дата, підпис, прізвище та ініціали, підпис)

15.12. 2021 р. Лісничий Виступицького лісництва Носовський О. В.

(дата, підпис, прізвище та ініціали, підпис)

Примітка:

1. Для визначення суми площ поперечних перерізів деревних стовбурів на 1 гектарі закладаються репрезентативні пробні площі або кругові перерізи площі постійного радіуса

2. Не репрезентативні пробні площі проводяться інструментальним визначенням повномасштабних сум площ поперечних перерізів деревних стовбурів за складовими породами та категоріями стовбурів для кожного віку окремо

3. Кругові пробні площі закладаються в насаджених, де через густину надросту або підрослі неможливо вести облік повномасштабних.

4. Під час обстеження насаджень площею до 2 гектарів застосовуються перелікові таблиці, матеріали яких додаються до картки пробних площ.

5. Кількість репрезентативних пробних площ або кругових перерізів площі (відстань між ними залежить від площі виділу) затверджується за нормативним вибіркою таблицей. Репрезентативні пробні площі або кругові перерізи площі розташовуються у виділі рівномірно за поперечним складом стовбурів. Центри репрезентативних пробних площ або кругових перерізів площі закріплюються в натурі лінійними кілками із зазначенням їх порядкового номеру

6. Склад простого насаджень або ярусу в складному насаджі визначається як середньозважений запас дерев, що ростуть.

Плошта простого насаджень або ярусу в складному насаджі визначається як сума відносин площі дерев, що ростуть, встановлених відповідно до стандартних таблиць суми площ поперечних перерізів на 1 гектарі нормативних насаджень при певному насаджі

Запас простого насаджень або ярусу в складному насаджі на 1 гектарі (дерева, що ростуть, і сухостійних дерев) визначається як сума запасів складових порід, які встановлюються за формулою

$$M = \sum (H+3) \times K,$$

де: M — запас на 1 гектарі, куб. метрів;

\sum — сума площ поперечних перерізів на 1 гектарі, кв. метрів;

H — середня висота, метрів;

коefficient 0,4 — для світлолюбних порід (сосна, модрина, береза, осика, липа, тополя) і 0,42 — для тіньовитривалих (ялина, ялиця, кедр, бук, дуб, клен, ясен)

КАРТКА
пробних площ обстеження санітарного стану насаджень

Житомирська область
(Автономна Республіка Крим, область)

ДП "Овруч СЛГ"

(найменування власника лісу, постійного господарювача)

Лісництво Виступівське

квартал № 36 виділ № 20

ділянка № 1

площа 0,6 га група віку 8

походження: ЛК бонітет :2

тип лісу: В2ДС

Номер пробної площі	Порода (східка)	Вис. порізу	Середній діаметр стовбура	Середня висота	Сума площ поперечних перерізів, кв. метрів						разом	Втрата, свіжозрілі, загарченість		
					I	II	IIIa	IIIb	IV	V	VI			
					сума площ поперечних перерізів, м2	запас за категоріями стовбурів, м3	сума площ поперечних перерізів, м2	запас за категоріями стовбурів, м3	сума площ поперечних перерізів, м2	запас за категоріями стовбурів, м3	сума площ поперечних перерізів, м2	запас за категоріями стовбурів, м3	сума площ поперечних перерізів, м2	запас за категоріями стовбурів, м3
СП	Сосна	93	20	21			6,0863		5,0906			11,1769		
Усього					0	0	6,0863		5,0906	0	0	11,1769		
Середні дані					0	0	6,0863	0	5,0906	0	0	11,1769		
сума площ поперечних перерізів, м2														
запас за категоріями стовбурів, м3							57		47,7			104,7		
СП	Береза	14	17									0	1,873	12,6
Усього					0	0	0		0	0	0	0		
Середні дані					0	0	0	0	0	0	0	0		
сума площ поперечних перерізів, м2												0		
запас за категоріями стовбурів, м3										0	0	0		
СП	Осика				0		0,0000	0	0		0,0000	0,0000		
Усього					0		0,0000	0	0		0,0000	0,0000		
Середні дані					0		0,0000	0	0		0,0000	0,0000		
сума площ поперечних перерізів, м2					0	0	0,0000	0	0		0,0000	0		0
запас за категоріями стовбурів, м3					0		0				0	0		
СП												0,0000		
Усього					0	0	0	0	0	0	0	0,0000		
Середні дані												0,0000		
сума площ поперечних перерізів, м2					0	0	0	0	0	0	0	0,0000		
запас за категоріями стовбурів, м3												0		
СП	Дуб										0	0,0000		
Усього					0	0	0	0	0	0	0	0,0000		
Середні дані														
сума площ поперечних перерізів, м2					0	0	0	0	0	0	0	0,0000		
запас за категоріями стовбурів, м3											0	0,0		
СП											0	0		
Усього					0	0					0	0		
Середні дані														
сума площ поперечних перерізів, м2					0	0	0	0		0	0	0		
запас за категоріями стовбурів, м3											0	0		
Запас усього, м3														
					0	0	57	0	47,7	0	0	104,7		12,6

Прив'язка пробних площ (схема).
Суттєвий переріз дерев.

Результати обробки даних вимірювань.

1. склад: 10Сз од Бл

2. Повнота:

до рубки (деревина І+ІІ+ІІІа+ІІІб+ІV категорій стовбурів) — 0,41
після рубки (деревина І+ІІ+ІІІа категорій стовбурів) — 0,22

3. Запас на 1 гектар:

дерев, що ростуть (І+ІІ+ІІІа+ІІІб+ІV категорій стовбурів) — 57 куб. метрів.
дерев, що висихають і сухостійних (ІV+V+VI категорій стовбурів) — 47,7 куб. метрів.
дерев, що підлягають вирубуванню (ІІІб+ІV+V+VI категорій стовбурів) — 104,7 куб. метрів.
4. Запас на 1 гектар шпирівату, свіжозрілого, загарченості, усього: 12,6 куб. метрів.
у тому числі лісова деревина — куб. метрів;
з неї підлягає прибиранню — куб. метрів.

5. Характер і ступінь ослаблення (пошкодження), вказуючи точок: Висадка сосни значимого суцільного ступеню внаслідок пошкодження лісовою паразитом

6. Висновок про потребу лісогосподарських заходів: потребує проведення СРС з вирубуком 100%

Обстеження виконали:

15.12. 2021 р. Головний лісничий ДП "Овруч СЛГ" Хомич А. П.

(дата, посада, прізвище та ініціали, підпис)

15.12. 2021 р. Інженер ОЗП ДП "Овруч СЛГ" Захочий А. Ю.

(дата, посада, прізвище та ініціали, підпис)

15.12. 2021 р. Лісничий Виступівського лісництва Мосовський О. В.

(дата, посада, прізвище та ініціали, підпис)

Примітка:

1. Для визначення суми площ поперечних перерізів деревних стовбурів на 1 гектарі закладаються репрезентативні пробні площі або кругові перерізи площі постійного радіуса

2. На репрезентативних пробних площах проводиться інструментальне визначення повнотаровних суми площ поперечних перерізів деревних стовбурів за складовими породами та категоріями стовбурів для кожного ярусу окремо

3. Кругові пробні площі закладаються в насадженнях, де через густину підстилки або підліску неможливо вести облік повнотаровних

4. Під час обстеження насаджень лісництвом до 2 гектарів виконують перерізи та висадку, матеріали якої додаються до картки пробних площ.

5. Кількість репрезентативних пробних площ або кругових пробних площ і відстань між ними визначають на пробній площі, категорії однорідності насаджень і визначаються за нормативами вибіркової вибірки. Репрезентативні пробні площі або кругові пробні площі розміщують у вигляді рівностороннього трикутника за попередньо складеною схемою. Центри репрезентативних пробних площ або кругових пробних площ зазначаються в натурі підписами лісничих із зазначенням їх порядкового номера

6. Склад простого насадження або ярусу в складному насадженні визначається за спостереженнями за складом дерев, що ростуть.

Повнота простого насадження або ярусу в складному насадженні визначається як сума відсотків повнот дерев, що ростуть, встановлених відповідно до стандартної таблиці суми площ поперечних перерізів на 1 гектарі нормальних насаджень при повній насажденості

Запас простого насадження або ярусу в складному насадженні на 1 гектарі (дерев, що ростуть, і сухостійних дерев) визначається як сума запасів складових порід, які встановлюються за формулою:

$$M = \sum (H \cdot Z) \cdot K$$

де: M — запас на 1 гектарі, куб. метрів;

Σ — сума площ поперечних перерізів на 1 гектарі, кв. метрів;

H — середня висота, метрів;

коefficient 0,4 — для липової породи (сосна, модрина, береза, осика, липа, тополя) і 0,42 — для тисноцвітної (листвен, липа, клен, бук, дуб, в'яз, ясен)

КАРТКА
пробних площ обстеження санітарного стану насаджень

Житомирська область
(Автономна Республіка Крим, область)

ДП "Овруч СЛГ"

(найменування власника лісів, повністю лісокористувача)

Лісництво Виступовицьке
площа 0,9 га група віку: 6

квартал № 37 виділ № 48
походження: ЛК Бонітет :2

ділянка № 1
тип лісу: В2ДС

Номер пробної площі	Порода (сорт)	Вис. дерева, м	Середній діаметр, см	Середня висота, м	Сума площ поперечних перерізів, кв. метрів							Витрати, снігопокрив, захищеність				
					I	II	IIIa	IIIb	IV	V	VI	разом	лісові насадження		налісковиї дерева	
													сума площ поперечних перерізів, м2	запас, м3	сума площ поперечних перерізів, м2	запас, м3
СП	Сосна	72	23	23			12,2611		5,137	3,0018		20,3999				
Усього					0	0	12,2611		5,137	3,0018	0	20,3999				
Середні дані																
сума площ поперечних перерізів, м2					0	0	12,2611	0	5,137	3,0018	0	20,3999				
запас за категоріями стану, м3							128,7		52,7	30,8		209,2				
СП	Береза		15	17								0		1,8315	12,9	
Усього					0	0	0		0	0	0	0				
Середні дані																
сума площ поперечних перерізів, м2					0	0	0	0	0	0	0	0				
запас за категоріями стану, м3										0	0					
СП	Осіка					0		0,0000	0		0,0000	0,0000				
Усього					0		0,0000	0	0		0,0000	0,0000				
Середні дані																
сума площ поперечних перерізів, м2					0	0	0,0000	0	0		0,0000	0			0	
запас за категоріями стану, м3					0		0					0				
СП												0,0000				
Усього					0	0	0	0	0	0	0	0,0000				
Середні дані												0,0000				
сума площ поперечних перерізів, м2					0	0	0	0	0	0	0	0,0000				
запас за категоріями стану, м3												0				
СП	Дуб										0	0,0000				
Усього					0	0	0	0	0	0	0	0,0000				
Середні дані																
сума площ поперечних перерізів, м2					0	0	0	0	0	0	0	0,0000				
запас за категоріями стану, м3											0	0,0				
СП											0	0				
Усього					0	0					0	0				
Середні дані																
сума площ поперечних перерізів, м2					0	0	0	0		0	0	0				
запас за категоріями стану, м3											0	0				
Запас усього, м3											0					
					0	0	128,7	0	52,7	30,8	0	209,2			12,9	

Прив'язка пробних площ (схема).
Суцільний перелік дерев.

Результати обробки даних вимірювань.

1. склад: 9Сз1Бл

2. Повнота:

до рубки (дерева I+II+IIIa+IV+V+VI категорій стану) — 0,49
після рубки (дерева I+II+IIIa категорій стану) — 0,29

3. Запас на 1 гектар:

дерева, що ростуть (I+II+IIIa+IIIb категорій стану) — 125,7 куб. метрів.
дерева, що висихають і сухостійні (IV+V+VI категорій стану) — 83,5 куб. метрів.
дерева, що підлягають вирубуванню (IIIa+IV+V+VI категорій стану), — 209,2 куб. метрів
4. Запас на 1 гектар витраву, снігопокриву, захищеності, усього: 12,9 куб. метрів;
у тому числі лісних деревина — куб. метрів;
з неї підлягає прибиранню — куб. метрів

5. Характер і причини ослаблення (пошкодження), викликані тою: Високим вітром з великою суцільною ступеню висхідних пошкоджень лісової покривки

6. Висновок про потребу лісогосподарських заходів: потрібне проведення СРС з вирубування 100%

Обстеження виконали:

15.12.2021 р. Головний лісничий ДП "Овруч СЛГ" Хомин А. П.

15.12.2021 р. Інженер ОЗЛ ДП "Овруч СЛГ" Захаров А. Ю.

15.12.2021 р. Лісничий Виступовицького лісництва Носовський О. В.

Примітка:

1. Для визначення суми площ поперечних перерізів деревини становить на 1 гектар зазначені відсотки пробної площі або круглі переліки площі постійного радіуса.

2. На реліскових пробних площах проводиться інструментальне визначення лісовитраву суми площ поперечних перерізів деревини, стовбурів за суцільними породами та категоріями стану для кожного ярусу окремо.

3. Круглі пробні площі зазначаються в насадженнях, де через густоту насаджень або велику висоту неможливо встановити облік помітності.

4. Під час обстеження насаджень площею до 2 гектарів виключно застосовується перелікова таблиця, кв. метри яких додаються до картки пробної площі.

5. Кількість реліскових пробних площ або круглих пробних площ, виділяється на них заповнюється на площі виділу, категорії однорідності насаджень і визначаються за нормативами вибіркової таблиці. Реліскові пробні площі або круглі пробні площі розташовуються у виділі рівномірно за попередньо складеною схемою. Частка реліскових пробних площ або круглих пробних площ закріплюється з натурі позначками на картці із зазначенням їх порядкового номеру.

6. Склад простого насадження або ярусу в складному насадженні визначається за ступенем висхідності запасу дерев, що ростуть.

Повнота простого насадження або ярусу в складному насадженні визначається як сума відсотків повноти дерев, що ростуть, встановлених відповідно до стандартної таблиці суми площ поперечних перерізів на 1 гектарі нормальних насаджень при повноті насаджень 1.

Запас простого насадження або ярусу в складному насадженні на 1 гектар (дерева, що ростуть і сухостійні дерева) визначається як сума запасів суцільного порід, які встановлюються за формулою

$$M = \Sigma G(H+3) \times K,$$

де: M — запас на 1 гектар, куб. метрів;

Σ — сума площ поперечних перерізів на 1 гектар, кв. метри;

H — середня висота, метри;

K — коефіцієнт 0,4 — для світлолюбних порід (сосна, модрина, береза, осика, вільха, тополя); 0,42 — для тіньовитривалих (липа, ялина, кедр, бук, в'яз, ясен).

КАРТКА
пробних площ обстеженої сагітарного стану насаджень

Житомирська область,
Житомирський район

ДП "Овруч СЛГ"

(найменування лісової ділянки, постійного насадженого)

Лісництво Виступовицьке
площа 0,9 га група віку: 6

квартал № 39 виділ № 34
походження ЛК бонітет: 2

ділянка № 1
тип лісу: В2ДС

Номер пробної площі	Порода (сорт)	Вік, років	Середня висота, м	Сума площ поперечних перерізів, кв. метрів						Витрати, сірого, загарбачення			
				I	II	IIIa	IIIb	IV	V	VI	разом	лісові породи	насаджена деревина
СП	Сосна	88	24	23				6,0883		5,0906	11,1789		
Усього					0	0		6,0883		5,0906	11,1789		
Середні дані													
сума площ поперечних перерізів, м2					0	0		6,0883	0	5,0906	11,1789		
запас за категоріями стану, м3								57		47,7	104,7		
СП	Береза		14	17							0	1,673	12,8
Усього					0	0		0	0	0	0		
Середні дані													
сума площ поперечних перерізів, м2					0	0		0	0	0	0		
запас за категоріями стану, м3										0	0		
СП	Осика		26	22		0					0,0000		
Усього					0			0,0000	0	0	0,0000		
Середні дані													
сума площ поперечних перерізів, м2					0	0		0,0000	0	0	0,0000		0
запас за категоріями стану, м3					0			0			0		
СП											0,0000		
Усього					0	0	0	0	0	0	0,0000		
Середні дані											0,0000		
сума площ поперечних перерізів, м2					0	0	0	0	0	0	0,0000		
запас за категоріями стану, м3											0		
СП	Дуб									0	0,0000		
Усього					0	0	0	0	0	0	0,0000		
Середні дані													
сума площ поперечних перерізів, м2					0	0	0	0	0	0	0,0000		
запас за категоріями стану, м3										0	0,0		
СП										0	0		
Усього					0	0				0	0		
Середні дані													
сума площ поперечних перерізів, м2					0	0	0	0	0	0	0		
запас за категоріями стану, м3										0	0		
Запас усього, м3										0			
					0	0		57	0	47,7	104,7		12,6

Прив'язка пробних площ (схема).
Сучільний переріз дерев.

Результати обробки даних вимірювань.

1. склад: 10Сз од 5п

2. Повнота:

до рубки (дерева I+II+IIIa+IIIb+IV категорій стану) — 0,48
після рубки (дерева I+II+IIIa+IIIb+IV категорій стану) — 0,34

3. Запас на 1 гектар:

дерева, що ростуть (I+II+IIIa+IIIb+IV категорій стану) — 57 куб. метрів.
дерева, що висихають і сухостійних (V+VI+VII категорій стану) — 47,7 куб. метрів.
дерева, що підлягають вирубуванню (IIIa+IIIb+IV+V+VI категорій стану) — 104,7 куб. метрів.

4. Запас на 1 гектар витрати, сірого, загарбачення, усього: 12,6 куб. метрів.
у тому числі ліквідна деревина — куб. метрів;
з неї підлягає прибиранню — куб. метрів.

5. Характер і причина ослаблення (пошкодження), виснаження тощо: Виснаження рослин звичайної сучільної ступеня, виснаження рослин звичайної ступеня

6. Висновок про потребу лісогосподарських заходів: потребує проведення СРС з вирубування 100%

Обстеження виконали:

15.12. 2021 р. Головний лісничий ДП "Овруч СЛГ" Хомин А. П.

(підп. посада, прізвище та ініціали, підпис)

15.12. 2021 р. Інженер ОЗЛ ДП "Овруч СЛГ" Захожий А. Ю.

(підп. посада, прізвище та ініціали, підпис)

15.12. 2021 р. Лісничий Виступовицького лісництва Носовський С. В.

(підп. посада, прізвище та ініціали, підпис)

Примітка.

1. Для визначення суми площ поперечних перерізів деревини стовбурів на 1 гектар зазначаються розміри пробної площі або кругові перерізи площі постійного радіуса.

2. На великоплощадних пробних площах проводиться інструментальне визначення повноти насаджень суми площ поперечних перерізів деревини стовбурів за складовими породами та категоріями стану для кожного віку насаджень.

3. Кругові пробні площі закладаються в насадженнях, де через густоту підліску або підліску неможливо вести облік повнотонасичення.

4. Під час обстеження насаджень площею до 2 гектарів виключно застосовуються перерізи та висоти, матеріали якої додаються до картки пробної площі.

5. Кількість великоплощадних пробних площ або кругових пробних площ і кількість між ними залежить від площі виділу, категорій однорідності насаджень і визначаються за нормативами вибіркової таємниці. Великоплощадні пробні площі або кругові пробні площі розміщуються у виділі рівномірно за поперечним срізним сном. Центри великоплощадних пробних площ або кругових пробних площ закріплюються в натурі пильними кілками із азбучними літерами порядкового номера.

6. Склад простого насадження або ярусу в складному насадженні визначається за співвідношенням запасів дерев, що ростуть.

Повнота простого насадження або ярусу в складному насадженні визначається як сума відношень запасів дерев, що ростуть, встановлених відповідно до стандартної таблиці суми площ поперечних перерізів на 1 гектарі нормальних насаджень при висоті насадження 1.

Запас простого насадження або ярусу в складному насадженні на 1 гектарі (дерева, що ростуть, і сухостійних дерев) визначається як сума запасів складового порід, які встановлюються за формулою:

$$M = \sum (H+3) \times K,$$

де M — запас на 1 гектар, куб. метрів;

\sum — сума площ поперечних перерізів на 1 гектарі, кв. метрів;

K — середня висота, метрів.

K — коефіцієнт 0,4 — для саполюбних порід (сосна, модрина, береза, осика, вільха, тополя); 0,42 — для тисових порід (ялина, ялиця, кедр, бук, дуб, в'яз, лещина).

Лісництво Виступальське

квартал № 50 виділ № 25

ділянка № 1

площа 0,9 га група лісу: Б

походження: ЛК бонітет: 2

тип лісу: Б2ДС

Номер пробної площі	Період обстеження	дні лісу	Середня висота, м	Середня діаметр, см	Сума площі лісових порід, кв. метрів						разом	Вітровал, сніголом, захаращеність		
					I	II	III	IV	V	VI		усього	з них: порода	з них: порода
СП	Сосна	68	24	23			11,1859	6,6357	10,2364		27,058			
Усього					0	0	11,1859	6,6357	10,2364	0	27,058			
Середні дані														
сума площ лісових порід, кв. метрів					0	0	11,1859	6,6357	10,2364	0	27,058			
запас за категоріями стану, м3							115	57	105		277			
СП	Береза	18	18								0		0,6341	5,4
Усього					0	0	0	0	0	0	0			
Середні дані														
сума площ лісових порід, кв. метрів					0	0	0	0	0	0	0			
запас за категоріями стану, м3										0	0			
СП	Осика				0	0					0,0000			
Усього					0	0	0,0000	0	0	0,0000	0,0000			
Середні дані														
сума площ лісових порід, кв. метрів					0	0	0,0000	0	0	0,0000	0		0	
запас за категоріями стану, м3					0	0	0				0			
СП	Вільха	20	19								0,0000		0,0314	0,3
Усього					0	0	0	0	0	0	0,0000			
Середні дані											0,0000			
сума площ лісових порід, кв. метрів					0	0	0	0	0	0	0,0000			
запас за категоріями стану, м3											0			
СП	Дуб				0	0	0	0	0	0	0,0000			
Усього					0	0	0	0	0	0	0,0000			
Середні дані														
сума площ лісових порід, кв. метрів					0	0	0	0	0	0	0,0000			
запас за категоріями стану, м3											0,0			
СП											0			
Усього					0	0				0	0			
Середні дані														
сума площ лісових порід, кв. метрів					0	0	0	0	0	0	0			
запас за категоріями стану, м3											0			
Запас усього, м3					0	0	115	57	105	0	277			5,7

Прив'язка пробних площ (схема).
Суцільний перелік дерев.

Результати обробки даних вимірювань.

1. склад: 10С3 од Бп.Влч

2. Повнота:

до рубки (дерев: I+II+III+IV+V+VI+VII+VIII+IX+X+XI+XII) — 0,63
після рубки (дерев: I+II+III+IV+V+VI+VII+VIII+IX+X+XI+XII) — 0,26

3. Запас на 1 гектар:

дерев, що ростуть (I+II+III+IV+V+VI+VII+VIII+IX+X+XI+XII) — 115 куб. метрів.
дерев, що викохають і суцільні (IV+V+VI+VII+VIII+IX+X+XI+XII) — 162 куб. метрів.
дерев, що підлягають вирубуванню (I+II+III+IV+V+VI+VII+VIII+IX+X+XI+XII) — 277 куб. метрів.

4. Запас на 1 гектар вітровалу, сніголому, захаращеності, усього:

у тому числі жива дрова — 5,7 куб. метрів;
з них підлягає прибиранню — куб. метрів.

5. Характер і причина ослаблення (пошкодження), виконання топі: — Виконання топі зазначеної суцільною лісовою пошкодженням

6. Висновок про потребу лісгосподарських заходів: — потребує проведення СРС з вирубування 100%

Обстеження виконали:

15.12. 2021 р. Головний лісничий ДП "Овруцьке СЛГ" Хомич А. П.

(дата, посада, прізвище та ініціали, підпис)

15.12. 2021 р. Лісничий ОЗЛ ДП "Овруцьке СЛГ" Захоний А. Ю.

(дата, посада, прізвище та ініціали, підпис)

15.12. 2021 р. Лісничий Виступальського лісництва Носовський О. В.

(дата, посада, прізвище та ініціали, підпис)

Примітка:

1. Для визначення суми площ лісових порід, що ростуть на 1 гектарі зазначаються реалізовані пробні площі або круглі переліки площ постійного рубінгу.

2. Не реалізованих пробних площ проводяться інструментальні визначення повномасштабної суми площ лісових порід, що ростуть на 1 гектарі за складовими породами та категоріями стану для кожного виду породи.

3. Кругові пробні площі закладаються в насадженнях, де через густину лісу або відсутності лісу неможливо вести облік повномасштабної.

4. Під час обстеження насаджень площею до 2 гектарів включно застосовуються перелікові таблиці, матеріали яких додаються до картки пробної площі.

5. Кількість реалізованих пробних площ або кругових пробних площ і відстань між ними зазначаються від площі виду, категорії односторонності насаджень і визначаються за нормативами вибіркової таблиці. Реалізовані пробні площі або круглі пробні площі розміщуються у виділі рівномірно за попередньо складеною схемою. Центри реалізованих пробних площ або кругових пробних площ зазначаються в метрі лінійними координатами з зазначенням їх порядкового номеру.

6. Склад простого насадження або ярусу в складному насадженні визначається за співвідношенням запасу дерев, що ростуть.

Повнота простого насадження або ярусу в складному насадженні визначається як сума відносних повнот дерев, що ростуть, встановлена відповідно до стандартних таблиць суми площ лісових порід на 1 гектар нормативних насаджень при повноті насаджень 1.

Запас простого насадження або ярусу в складному насадженні на 1 гектарі (дерев, що ростуть, і суцільних дерев) визначається як сума запасу складових порід, які встановлюються за формулою:

$$M = \Sigma G(H+3) \times K,$$

де M — запас на 1 гектар, куб. метрів;

 ΣG — сума площ лісових порід на 1 гектар, кв. метрів;

H — середня висота, метрів;

K — коефіцієнт 0,4 — для світлолюбних порід (сосна, модрина, береза, осика, вільха, тополя); 0,42 — для теплолюбивих (липа, ялина, кедр, бук, дуб, в'яз, ясень).

Житомирська область
(автономна Республіка Крим, область)

ДП "Осрґуґ"

— *Синтез органических полимеров* —

ділянка № 1
тип лісу: В2ДС

Номер робочої площі	Переді (спад.)	Вис. роств.	Середній атр. (м)	Середній вис. (м)	Сума площ поперечних перерізів, кв. метрів						Витрати, снігом, запареність					
					I	II	III	IV	V	VI	разом	напівлітня деревина				
												сума площ поперечних перерізів	запас, м3	сума площ поперечних перерізів, м2	запас, м3	
СП	Сосна	78	21	21			10,9774		7,6402	9,2316		27,8492				
Усього					0	0	10,9774		7,6402	9,2316	0	27,8492				
Середні дані																
сума площ поперечних перерізів, м2					0	0	10,9774	0	7,6402	9,2316	0	27,8492				
запас за категоріями стовп. м3							102,8		71,8	85,6		260				
СП	Береза		16	18								0		1,526	12,1	
Усього					0	0	0		0	0	0	0				
Середні дані																
сума площ поперечних перерізів, м2					0	0	0	0	0	0	0	0				
запас за категоріями стовп. м3										0		0				
СП	Осіка				0	0	0,0000	0	0	0,0000		0,0000				
Усього					0	0	0,0000	0	0	0,0000		0,0000				
Середні дані																
сума площ поперечних перерізів, м2					0	0	0,0000	0	0	0,0000	0	0				
запас за категоріями стовп. м3					0		0					0				
СП	Білілка											0,0000				
Усього					0	0	0	0	0	0	0	0,0000				
Середні дані												0,0000				
сума площ поперечних перерізів, м2					0	0	0	0	0	0	0	0,0000				
запас за категоріями стовп. м3												0				
СП	Дуб										0	0,0000				
Усього					0	0	0	0	0	0	0	0,0000				
Середні дані																
сума площ поперечних перерізів, м2					0	0	0	0	0	0	0	0,0000				
запас за категоріями стовп. м3											0	0,0				
СП											0	0				
Усього					0	0					0	0				
Середні дані																
сума площ поперечних перерізів, м2					0	0	0	0	0	0	0	0				
запас за категоріями стовп. м3											0	0				
Запас усього, м3							102,8	0	71,8	85,6	0	260			12,1	

Прив'язка пробних площ (схема).
Сильний перепад дерев.

1 скупод- 10Сз од Бп.

2 Повнота

до рубки (дерева I+II+III+IV категорій стану) — 0,67

після рубки (дерева I-II-III категорій стану) — 0,23

3. Запас на 1 гектар,

дерев, що ростуть (I+II+III+IV+V категорій стану) — 102,8 куб. метра

дерев, що всихають і сухостійних (IV+V+VI категорій стану) — 157,2 куб. метрів.

дерев, що підлягають вирубуванню (III+IV+V+VI категорій стану). — 260 куб. метре

4. Запас на 1 гектар втривалу, сніголому, зважаченості, усього	12,1	куб
--	------	-----

у тому числі ліквідна деревина — _____ к

з неї підлягає прибиранню — _____ куб. метрів.

5. Характер і причини ослаблення (пошкодження): встановив причини за участю суддівного слухача внаслідок пошко-

Age Group	Percentage
18-24	10%
25-34	15%
35-44	20%
45-54	25%
55-64	20%
65-74	15%
75-84	10%
85+	5%

я СРС з вцрубкою 100%.

Обстеження емоційні:

СЛГ ХОМИЧ А. П. _____

600

10. _____

45.42. 0001 - «Полный комплект карт, плановое. Народно-хоз. С.Б.

ՀԱՅԲ, ՄՈՇԱՅԸ, ՈՐԻՃԻՎԱԿ ԻՆ ԿԱՆՈՆԻՄ, ԶԱՐԴԻՐՈՐ

Примітка

1. Для визначення суми площ поперечних порізів дерев-присовбурів на 1 гектарі закладаються реласкопні проби площі або кругові перетини площі постійного радіуса.

2. На реліктових пробних ділянках проводиться інструментальне виміщення повнотірами суми площ поперечних перерізів деревних стовбурів за садовими породами та категоріями стану для кожного ярусу окремо.

3. Кругові пробні площі закладаються в насадженнях, де через густий підріст або підлісок неможливо вести облік повноствірком

4. Під час обстеження насліджень гіршому до 2 секторів включно застосовується **перепинова** таксація, матеріали якої додаються до картки пробних площ.

Б. Хмельність рівносторонніх трикутників площі або кругових пробних площі (вдівність ними нехай зазначимо всі площі вмісту, категорії однорідності наслідок і встановлюються за нормативним вибором таксації). Рівносторонні пробні площі або кругові пробні площі розміщуються у вигляді рівносторонніх за попередньо складеною сімкою. Центри рівносторонніх пробних площі або кругових пробних площі закріплюються в натурі північними цупками із зазначенням їх порядкових номерів.

6. Склад простого насадження або ярусу в складному насадженні визначається як співвідношення запасів дерев, що ростуть планово простого насадження або ярусу в складному насадженні визначається як сума відносних повнот дерев, що ростуть, встановлених відповідно до стандартної таблиці сум площ попередніх порізів на 1 гектарі

Знає простого насадження або луску в стандартному насадженні на 1 гектарі (дерев, що ростуть, і сухостійних дерев) визначається як сума запасів складових порід. Як встановлюються за формулою:

$$M = \mathbb{Z}G(H+3) \rtimes K$$

дс; М — запас на 1 гектаре, куб. метров;

ΣG — сума площ поперечного перерізу на 1 гектарі, кв. метрів;

H — средняя выработка, метр/ч.

К — коефіцієнт 0,4 — для світлолюбних порід (осина, молодина, береза, осика, вільха, тополя) і 0,42 — для тіньовитривалих (ялина, ялиця, кедр, бук, дуб, п'як, сосна).

КАРТКА
пробних площ обстеження санітарного стану насаджень

Житомирська область
(Автономна Республіка Крим, область)

ДП "Овруч СЛГ"
(мисливське господарство, постійного лісовиробництва)

Лісництво Виступовецьке
площа 0,9 га група віку 6

квартал № 56 виділ № 38
походження: ЛК бонітет :2

ділянка № 1
тип лісу: В2ДС

Номер пробної площі	Порода (серед)	Вік, років	Середній вік, років	Середня висота, м	Сума площ поперечних перерізів, кв. метрів						разом	Витрати, сніголом, загарщеність	
					I	II	IIIa	IIIb	IV	V	VI		
					площа, кв. м	площа, кв. м	площа, кв. м	площа, кв. м	площа, кв. м	площа, кв. м	площа, кв. м	площа, кв. м	площа, кв. м
СП	Сосна	98	20	18			14,7969		5,49			20,2869	
Усього					0	0	14,7969		5,49	0	0	20,2869	
Середні дані													
сума площ поперечних перерізів, кв. м					0	0	14,7969	0	5,49	0	0	20,2869	
запас за категоріями стану, м3							125,8		46,7			172,5	
СП	Береза		17	14								0,2813	1,9
Усього					0	0	0		0	0	0	0	
Середні дані													
сума площ поперечних перерізів, кв. м					0	0	0	0	0	0	0	0	
запас за категоріями стану, м3										0		0	
СП	Осіка					0						0,0000	
Усього					0		0,0000	0	0		0,0000	0,0000	
Середні дані													
сума площ поперечних перерізів, кв. м					0	0	0,0000	0	0		0,0000	0	
запас за категоріями стану, м3					0		0					0	
СП	Вільха											0,0000	
Усього					0	0	0	0	0	0	0	0,0000	
Середні дані												0,0000	
сума площ поперечних перерізів, кв. м					0	0	0	0	0	0	0	0,0000	
запас за категоріями стану, м3												0	
СП	Дуб										0	0,0000	
Усього					0	0	0	0	0	0	0	0,0000	
Середні дані													
сума площ поперечних перерізів, кв. м					0	0	0	0	0	0	0	0,0000	
запас за категоріями стану, м3											0	0,0	
СП											0	0	
Усього					0	0					0	0	
Середні дані													
сума площ поперечних перерізів, кв. м					0	0	0	0		0	0	0	
запас за категоріями стану, м3											0	0	
Запас усього, м3					0	0	125,8	0	46,7	0	0	172,5	1,9

Прив'язка пробних площ (схема).
Суцільний перелік дерев.

Результати обробки даних вимірювань.

1. склад: 10Сз од Бп.

2. Повнота:

до рубки (дерев І+ІІ+ІІІа+ІІІб+ІV категорій стану) — 0,51
після рубки (дерев І+ІІ+ІІІа категорій стану) — 0,37

3. Запас на 1 гектар.

дерев, що ростуть (І+ІІ+ІІІа+ІІІб категорій стану) — 125,8 куб. метрів
дерев, що висихають і сухостійних (ІV+V+VI категорій стану) — 46,7 куб. метрів.
дерев, що підлягають вирубуванню (ІІІа+ІV+V+VI категорій стану) — 172,5 куб. метрів.

4. Запас на 1 гектар витраву, сніголому, загарщеності, усього

у тому числі ліквідна деревина — 1,9 куб. метрів;
з неї підлягає прибиранню — куб. метрів;

5. Характер і причина ослаблення (пошкодження), висихання тощо: висихання сосни завдяки суцільно висадженій пошкодженій лісовій пожежі

6. Висновок про потребу лісгосподарських заходів: потребує проведення СРС з вирубки 100%

Обстеження виконали:

15.12.2021 р. Головний лісничий ДП "Овруцьке СЛГ" Хомич А. П.

(підпис, посада, прізвище та ініціали, підпис)

15.12.2021 р. Інженер ОЗЛ ДП "Овруцьке СЛГ" Захожий А. Ю.

(підпис, посада, прізвище та ініціали, підпис)

15.12.2021 р. Лісничий Виступовецького лісництва Носовський О. В.

(підпис, посада, прізвище та ініціали, підпис)

Примітка:

1. Для визначення суми площ поперечних перерізів деревини стовбурів на 1 гектарі закладаються репрезентативні пробні площі або кругові перелікові площі постійного радіуса.

2. На репрезентативних пробних площах проводяться інструментальні визначення повнотомарних сум площ поперечних перерізів деревини стовбурів за складовими породами 18 категорій стану для кожного ярусу окремо.

3. Кругові пробні площі закладаються в насадженнях, де через густину наліт або відліток неможливо вести облік повнотомарно.

4. Під час обстеження насаджень площею до 2 гектарів включно застосовується перелікова таксація; матеріали жовт додаються до картки пробної площі.

5. Хмельність репрезентативних пробних площ або кругових пробних площ: відстає, як мінімум, замість від площі відліку, категорії однорідності насаджень і визначаються за нормативним вибіркою таксації. Репрезентативні пробні площі або кругові пробні площі розміщуються у видні місця зручно за попередньо складеною схемою. Центри репрезентативних пробних площ або кругових пробних площ закріплюються в натурі білітними кілками з позначенням їх порядкового номера.

6. Склад простого насадження або ярусу в складному насадженні визначається за співвідношенням запасів дерев, що ростуть.

Повнота простого насадження або ярусу в складному насадженні визначається як сума відсотків повнот дерев, що ростуть, встановлених відповідно до стандартних таблиць сум площ поперечних перерізів на 1 гектарі нормальних насаджень при повноті насадження 1.

Запас простого насадження або ярусу в складному насадженні на 1 гектарі (дерев, що ростуть, і сухостійних дерев) визначається як сума запасів складових порід, які встановлюються за формулою:

$$M = \sum (H+3) \times K,$$

де: M — запас на 1 гектарі, куб. метрів;

Σ — сума площ поперечних перерізів на 1 гектарі, кв. метрів;

H — середня висота, метрів;

K — коефіцієнт 0,4 — для однопольових порід (сосна, модрина, береза, осика, вільха, тополя) і 0,42 — для тимошівитравних (липа, клен, кодр, бук, дуб, віль, ясень).

КАРТКА
пробних площ обстеження санітарного стану насаджень

Житомирська область
(Автономна Республіка Крим, область)

ДП "Овруч СЛГ"

(назва/назвування власника лісів, постійного лісокористувача)

Лісництво Виступовицьке
площа 0,9 га група віку: 6

квартал № 68 виділ № 3
походження: ЛК бонітет :2

ділянка № 1
тип лісу: В2ДС

Номер пробної площі	Порода (сорт)	Вік, років	Середня висота, м	Середній діаметр, см	Сума площ поперечних перерізів, кв. метрів							Штравал, сніголом, захищеність				
					I	II	IIIa	IIIb	IV	V	VI	разом	на підставі даних			
													сума площ поперечних перерізів, м2	запас, м3	запас, м3	
СП	Сосна	98	26	24			9,3107			8,8706	9,6838		25,8651			
Усього					0	0	9,3107			8,8706	9,6838	0	25,8651			
Середні дані																
сума площ поперечних перерізів, м2					0	0	9,3107	0		6,8708	9,6838	0	25,8651			
запас за категоріями стану, м3							89,7			71,4	103,7		274,8			
СП	Береза		21	20									0		0,9407	8,3
Усього					0	0	0			0	0	0	0			
Середні дані																
сума площ поперечних перерізів, м2					0	0	0	0	0	0	0	0	0			
запас за категоріями стану, м3											0	0				
СП	Осика					0							0,0000			
Усього					0		0,0000	0	0		0,0000	0,0000				
Середні дані																
сума площ поперечних перерізів, м2					0	0	0,0000	0	0		0,0000	0			0	
запас за категоріями стану, м3					0		0					0				
СП	Вільха												0,0000			
Усього					0	0	0	0	0	0	0	0,0000				
Середні дані												0,0000				
сума площ поперечних перерізів, м2					0	0	0	0	0	0	0	0,0000				
запас за категоріями стану, м3												0				
СП	Дуб										0	0,0000				
Усього					0	0	0	0	0	0	0	0,0000				
Середні дані																
сума площ поперечних перерізів, м2					0	0	0	0	0	0	0	0,0000				
запас за категоріями стану, м3											0	0,0				
СП											0	0				
Усього					0	0					0	0				
Середні дані																
сума площ поперечних перерізів, м2					0	0	0	0	0	0	0	0				
запас за категоріями стану, м3											0	0				
Запас усього, м3					0	0	99,7	0	71,4	103,7	0	274,8			8,3	

Прив'язка пробних площ (схема).
суцільний перелік дерев

Результати обробки даних виміряно

1. склад: 10Са од Бп.

2. Повнота:

до рубки (дерева I+II+IIIa+IIIb+IV+V+VI категорій стану) — 0,59
після рубки (дерева I+II+IIIa категорій стану) — 0,22

3. Запас на 1 гектар:

дерева, що ростуть (I+II+IIIa+IIIb категорій стану) — 99,7 куб. метрів
дерева, що висихають і сухостійних (IV+V+VI категорій стану) — 175,1 куб. метрів
дерева, що підлягають вирубуванню (IIIa+IV+V+VI категорій стану), — 274,8 куб. метрів.

4. Запас на 1 гектар витривалості, сніголому, захищеності, усього:

8,3 куб. метрів.
у тому числі підлітків деревини — 0 куб. метрів;
з неї підлітків прибирано — 0 куб. метрів

5. Характер і причина ослаблення (розширення), встановлюючи: Виснаження сосни з початкової суцільної ступені внаслідок пошкодження личиною поміткою

6. Висновок про потребу лісогосподарських заходів: потребує проведення СРС з вирубкою 100%

Обстеження виконали:

15.12.2021 р. Головні лісничі ДП "Овруцьке СЛГ" Хомич А. П.
(дата, посада, прізвище та ініціали, підпис)

15.12.2021 р. Інженер ОЗЛ ДП "Овруцьке СЛГ" Захожий А. Ю.
(дата, посада, прізвище та ініціали, підпис)

15.12.2021 р. Лісничий Виступовицького лісництва Носовський О. В.
(дата, посада, прізвище та ініціали, підпис)

Примітки:

1. Для встановлення суми площ поперечних перерізів деревних стовбурів на 1 гектарі заповнюються репелісний (пробні площі) або кругові переліки площі постійного радіуса.

2. На репелісних пробних площах проводиться інструментальне визначення повноти/разу суми площ поперечних перерізів деревних стовбурів за складовими породами та категоріями стану для кожного ярусу окремо.

3. Кругові пробні площі заповнюються в насадженнях, де через густий підліт або підлісок неможливо вести облік повноти/разу.

4. Під час обстеження насаджень лісничий до 2 гектарів виключно застосовується репелісний метод, матеріали якої додаються до картки пробних площ.

5. Кількість репелісних пробних площ або кругових пробних площ і відстань між ними заповнюють від площі виділу, категорії однорідності насаджень і визначаються за нормативними вибірками таблиць. Репелісний пробні площі або кругові пробні площі розміщуються у виділі рівномірно за попередньо складеною схемою. Центри репелісних пробних площ або кругових пробних площ зазначаються в натурі лісовим вказівником із зазначенням їх порядкового номера.

6. Склад простого насадження або ярусу в складному насадженні визначається за співвідношенням запасів дерев, що ростуть. Повнота простого насадження або ярусу в складному насадженні визначається як сума відсотків повноти дерев, що ростуть, встановлених відносно до стандартних таблиць суми площ поперечних перерізів на 1 гектарі нормальних насаджень при повноті насаджень 1.

Запас простого насадження або ярусу в складному насадженні на 1 гектарі (дерева, що ростуть, і сухостійних дерев) визначається як сума запасів складового порід, які встановлюються за формулою:

$$M = \sum G(H+3) \times K,$$

де: M — запас на 1 гектар, куб. метрів;

ΣG — сума площ поперечних перерізів на 1 гектарі, кв. метрів;

H — середня висота, метрів;

K — коефіцієнт 0,4 — для світлолюбних порід (сосна, модрина, береза, осика, вільха, тополя) і 0,42 — для тіньовитривалих (липа, ялина, явір, бук, дуб, ель, клен)

КАРТКА
пробних площ обстеження санітарного стану насаджень

Житомирська область
(Автономна Республіка Крим, область)

ДП "Овруч СЛГ"

(неодомовлена власність лісів, постійного використання)

Лісництво Виступовицьке
площа 0,9 га група віку: 6

квартал № 73 виділ № 9
походження: ЛК Бонітет :2

ділянка № 1
тип лісу: Б2ДС

Номер пробної площі	Порода (серед)	Вік, років	Середній вік, років	Середня висота, м	Сума площ поперечних перерізів, кв. метра							Вітровал, сніголом, захаращеність			
					I	II	IIIa	IIIb	IV	V	VI	разом	ушкоджена деревина		
													сума площ поперечних перерізів, м2	запас, м3	сума площ поперечних перерізів, м2
СП	Сосна	68	21	22			11,6268		8,6865	7,6616		27,9749			
Усього					0	0	11,6268		8,6865	7,6616	0	27,9749			
Середні дані															
сума площ поперечних перерізів, м2					0	0	11,6268	0	8,6865	7,6616	0	27,9749			
запас за категоріями стану, м3							114		85,2	75,1		274,3			
СП	Береза		13	16								0	1,8688	0	
Усього					0	0	0		0	0	0	0			
Середні дані															
сума площ поперечних перерізів, м2					0	0	0	0	0	0	0	0			
запас за категоріями стану, м3										0		0			
СП	Осика					0						0,0000			
Усього					0		0,0000	0	0	0,0000	0,0000				
Середні дані															
сума площ поперечних перерізів, м2					0	0	0,0000	0	0	0,0000	0		0		
запас за категоріями стану, м3					0		0					0			
СП	Вільха											0,0000			
Усього					0	0	0	0	0	0	0	0,0000			
Середні дані												0,0000			
сума площ поперечних перерізів, м2					0	0	0	0	0	0	0	0,0000			
запас за категоріями стану, м3												0			
СП	Дуб									0		0,0000			
Усього					0	0	0	0	0	0	0	0,0000			
Середні дані															
сума площ поперечних перерізів, м2					0	0	0	0	0	0	0	0,0000			
запас за категоріями стану, м3											0	0,0			
СП										0		0			
Усього					0	0				0		0			
Середні дані															
сума площ поперечних перерізів, м2					0	0	0	0	0	0	0	0			
запас за категоріями стану, м3											0	0			
Запас усього, м3										0					
					0	0	114	0	85,2	75,1	0	274,3		0	

Прив'язка пробних площ (схема).
Суцільний перелік дерев.

Результати обробки даних вимірювань.

1. склад: 10Сз од Бп.

2. Повнота:

до рубки (дерева I+II+IIIa+IIIb+IV категорій стану) — 0,67
після рубки (дерева I+II+IIIa категорій стану) — 0,20

3. Запас на 1 гектар:

дерева, що ростуть (I+II+IIIa+IIIb категорій стану) — 114 куб. метрів.
дерева, що висохнуть і сухостійних (IV+V+VI категорій стану) — 160,3 куб. метрів.
дерева, що підлягають вирубуванню (IIIa+IIIb+IV+V+VI категорій стану) — 274,3 куб. метрів.

4. Запас на 1 гектар вітровалу, сніголому, захаращеності, усього:

у тому числі ліквідна деревина — 8 куб. метрів;
з неї підлягає прибиранню — куб. метрів

5. Характер і причина ослаблення (пошкодження), основна його: Виснаження основи значної частини стовбура, внаслідок пошкодження лісовою пожегою

6. Висновок про потребу лісогосподарських заходів: потребує проведення СРС з вирубування 100%

Обстеження виконали:

15.12. 2021 р. Головний лісничий ДП "Овруч СЛГ" Хоменко А. П.

(дата, посада, підпис та ініціали, підпис)

15.12. 2021 р. Інженер ОЗЛ ДП "Овруч СЛГ" Захожий А. Ю.

(дата, посада, підпис та ініціали, підпис)

15.12. 2021 р. Лісничий Виступовицького лісництва Мосовський О. В.

(дата, посада, підпис та ініціали, підпис)

Примітки:

1. Для визначення суми площ поперечних перерізів деревини стовбурів на 1 гектар закладаються репрезентативні пробні площі або кругові пробні площі постійного радіусу.

2. На репрезентативних пробних площах проводяться інструментальні вимірювання повноти/висоти суми площ поперечних перерізів деревини стовбурів за складовими породами та категоріями стану для кожного ярусу окремо.

3. Кругові пробні площі закладаються в насадженнях, де через густий підлісок неможливо вести облік повнотой/висот.

4. Під час обстеження насаджень площею до 2 гектарів включно застосовуються таблиці та методи, матеріали яких додаються до картки пробних площ.

5. Кількість репрезентативних пробних площ або кругових пробних площ і відстань між ними визначають від площі виступу, категорії однорідності насаджень і визначаються за нормативним вибіркою таблиць. Репрезентативні пробні площі або кругові пробні площі розташовують у виділ рівномірно за попередньо складеною схемою. Центри репрезентативних пробних площ або кругових пробних площ закріплюються в натурі ліквідними кілками із зазначенням їх порядкового номера.

6. Склад простого насадження або ярусу в складному насадженні визначається за складовими запасами дерев, що ростуть.

Повнота простого насадження або ярусу в складному насадженні визначається як сума відносних повнот дерев, що ростуть, встановлених відносно до стандартних таблиць суми площ поперечних перерізів на 1 гектарі нормальних насаджень при повноті насаджень 1.

Запас простого насадження або ярусу в складному насадженні на 1 гектарі (дерева, що ростуть, і сухостійних дерев) визначається як сума запасів складових порід, які встановлюються за формулою:

$$M = \sum (H+3) \times K,$$

де: M — запас на 1 гектар, куб. метрів,

\sum — сума площ поперечних перерізів на 1 гектар, кв. метрів

H — середня висота, метри;

коэффициент 0,4 — для світлолюбних порід (сосна, модрина, береза, осика, вільха, тополя) і 0,42 — для тьмянолюбних (Аліна, ялина, модрина, бук, дуб, в'яз, ясень).

КАРТКА
пробних площ обстеження санітарного стану насадженьЖитомирська область
(Автономна Республіка Крим, область)ДП "Овруч СЛГ"
(назва/назва власника лісу, постійного лісокористувача)Лісництво Виступовицьке
площа 0,9 га група віку: 6квартал № 74 виділ № 3
походження: ЛК бонітет :2ділянка № 1
тип лісу: В2ДС

Номер пробної площі	Перелік (список)	Вік, років	Середня висота, м	Сума площ поперечних перерізів, кв. метри							Витрати, сніголом, захаращеність				
				I	II	IIIa	IIIb	IV	V	VI	сума площ поперечних перерізів, м2	НЕПОВІД-В ДЕРЕВИНА			
												запас, м3	сума площ відкритих порожніх, м2	запас, м3	
СП	Сосна	78	21	22			12,4156		8,4328	6,2486		27,097			
Усього					0	0	12,4156		8,4328	6,2486	0	27,097			
Середні дані															
сума площ поперечних перерізів, м2					0	0	12,4156	0	8,4328	6,2486	0	27,097			
запас за категорійним станом, м3							121,8		82,7	61,3		265,8			
СП	Береза		12	16							0			0,1658	1,2
Усього					0	0	0		0	0	0				
Середні дані															
сума площ поперечних перерізів, м2					0	0	0	0	0	0	0				
запас за категорійним станом, м3										0	0				
СП	Осіка					0					0,0000				
Усього					0		0,0000	0	0		0,0000				
Середні дані															
сума площ поперечних перерізів, м2					0	0	0,0000	0	0	0,0000	0			0	
запас за категорійним станом, м3					0		0				0				
СП	Вільха										0,0000				
Усього					0	0	0	0	0	0	0,0000				
Середні дані											0,0000				
сума площ поперечних перерізів, м2					0	0	0	0	0	0	0,0000				
запас за категорійним станом, м3											0				
СП	Дуб									0	0,0000				
Усього					0	0	0	0	0	0	0,0000				
Середні дані															
сума площ поперечних перерізів, м2					0	0	0	0	0	0	0,0000				
запас за категорійним станом, м3											0				
СП										0	0				
Усього					0	0				0	0				
Середні дані															
сума площ поперечних перерізів, м2					0	0	0	0		0	0				
запас за категорійним станом, м3										0	0				
Запас усього, м3										0					
					0	0	121,8	0	82,7	61,3	0	265,8			1,2

Прив'язка пробних площ (схема).
Суцільний паралик дерев.Результати обробки даних вимірювань.
100% од Бп.1. склад:
2. Повнота:до рубки (дерева I+II+IIIa+IIIb+IV+V+VI категорій стану) — 0,64
після рубки (дерева I+II+IIIa+IIIb+IV+V+VI категорій стану) — 0,303. Запас на 1 гектар:
дерева, що ростуть (I+II+IIIa+IIIb+IV+V+VI категорій стану) — 121,8 куб. метрів.
дерева, що висихають і сухостійних (IV+V+VI категорій стану) — 144 куб. метрів.
дерева, що підлягають вирубуванню (IIIa+IIIb+IV+V+VI категорій стану), — 265,8 куб. метрів
4. Запас на 1 гектар вітровалу, сніголому, захаращеності, усього: 1,2 куб. метрів;
у тому числі ліквідні дерева — куб. метрів.
з неї підлягає прибиранню — куб. метрів.5. Характер і причина ослаблення (пошкодження), вказання тощо: Виснаження сосни з великої суцільної ділянки внаслідок повалювання лісовою палицею6. Висновки про потребу в лісово-охоронних заходах: потребує проведення СРС з вирубувою 100%

Обстеження виконали:

15.12. 2021 р. Головний лісничий ДП "Овруч СЛГ" Хомич А. П.

(дата, посада, прізвище та ініціали, підпис)

15.12. 2021 р. Інженер ОЗП ДП "Овруч СЛГ" Закозний А. Ю.

(дата, посада, прізвище та ініціали, підпис)

15.12. 2021 р. Лісничий Виступовицького лісництва Новоселський О. В.

(дата, посада, прізвище та ініціали, підпис)

Примітка:

1. Для визначення суми площ поперечних перерізів деревини стовбурів на 1 гектарі складається реєстраційна таблиця площ або круговий паралик площ постійного району.

2. На реєстраційних пробних площах проводиться інструментальне визначення повнотами суми площ поперечних перерізів деревини стовбурів за складовими породами та категоріями стану для кожного ярусу окремо.

3. Кругові пробні площі закладаються в насадженнях, де через густоту підліску або підлісок намагалося вести облік повнотами.

4. Під час обстеження насаджень площею до 2 гектарів включно застосовується ланцюгова таксація, матеріали потім додаються до картки пробної площі.

5. Кількість реєстраційних пробних площ або кругових пробних площ і відстань між ними заповнюють від площі виділу, категорії однорідності насаджень і визначаються за нормативами вибіркової таксації. Реєстраційні пробні площі або кругові пробні площі розміщуються у відношенні до попередньої складової схемою. Центри реєстраційних пробних площ або кругових пробних площ закріплюються в натурі мітками кілками із зазначенням їх порядкового номера.

6. Склад простого насадження або ярусу в складному насадженні визначається за співвідношенням запасів дерев, що ростуть. Повнота простого насадження або ярусу в складному насадженні визначається як сума відносних повнот дерев, що ростуть, естаблонування відповідно до стандартної таблиці суми площ поперечних перерізів на 1 гектарі нормативного насадження при повноті насадження 1.

Запас простого насадження або ярусу в складному насадженні на 1 гектарі (дерева, що ростуть, і сухостійних дерев) визначається як сума запасів складової породи, які естаблонування за формулою:

$$M = \sum (H+3) \times K,$$

де M — запас на 1 гектарі, куб. метрів,

 \sum — сума площ поперечних перерізів на 1 гектарі, кв. метрів,

H — середня висота, метрів;

K — коефіцієнт 0,4 — для сапінголюбних порід (сосна, модрина, береза, осика, вільха, тополя); 0,42 — для тінцетризованих (ялина, ялиця, кедр, бук, дуб, в'яз, асен)

КАРТКА
пробних площ обстеження санітарного стану насаджень

Житомирська область

(Автономна Республіка Чорна область)

ДП "Овруч СЛГ"

(назва/назва власника лісу, постійного господарювача)

Лісництво Виступовицьке

квартал № 75 виділ № 7

ділянка № 1

площа 0,9 га група віку: 6

походження: ЛК Бонітет-2

тип лісу: ВЗДС

Номер пробної площі	Порода (сорт)	Вік, років	Середня висота, м	Середня діаметр, см	Сума площ поперечних перерізів, м², метрів						Втрата, сніголом, захарченість			
					I	II	IIIa	IIIb	IV	V	VI	разом	середнє	
													сума площ поперечних перерізів, м²	середнє поперечний переріз, м
СП	Сосна	93	26	24			11,1746		10,6041	11,819		33,7977		
Усього					0	0	11,1746		10,6041	11,819	0	33,7977		
Середні дані														
сума площ поперечних перерізів, м²					0	0	11,1746	0	10,6041	11,819	0	33,7977		
запас за категоріями стану, м³							119,6		115,7	126,5		361,8		
СП	Береза	15	14									0	0,3116	2,1
Усього					0	0	0		0	0	0	0		
Середні дані														
сума площ поперечних перерізів, м²					0	0	0	0	0	0	0	0		
запас за категоріями стану, м³											0	0		
СП	Осика					0		0,0000	0		0,0000	0,0000		
Усього					0		0,0000	0	0		0,0000	0,0000		
Середні дані														
сума площ поперечних перерізів, м²					0	0	0,0000	0	0		0,0000	0		0
запас за категоріями стану, м³					0		0					0		
СП	Вільха											0,0000		
Усього					0	0	0	0	0	0	0	0,0000		
Середні дані												0,0000		
сума площ поперечних перерізів, м²					0	0	0	0	0	0	0	0,0000		
запас за категоріями стану, м³												0		
СП	Дуб										0	0,0000		
Усього					0	0	0	0	0	0	0	0,0000		
Середні дані														
сума площ поперечних перерізів, м²					0	0	0	0	0	0	0	0,0000		
запас за категоріями стану, м³											0	0		
СП											0	0		
Усього					0	0					0	0		
Середні дані														
сума площ поперечних перерізів, м²					0	0	0	0		0	0	0		
запас за категоріями стану, м³											0	0		
Запас усього, м³					0	0	119,6	0	115,7	126,5	0	361,8		2,1

Прив'язка пробних площ (схема).
Суцільний перелік дерев.

Результати обробки даних вимірювань.

1. склад: 10Сз од Бп,

2. Повнота:

до рубки дерева (I+II+IIIa+IIIb+IV категорій стану) — 0,78

після рубки дерева (I+II+IIIb категорій стану) — 0,26

3. Запас на 1 гектар:

дерева, що ростуть (I+II+IIIa+IIIb+IV категорій стану) — 119,6 куб. метрів.

дерева, що висохнуть і сухостійних (IV+V+VI категорій стану) — 242,2 куб. метрів

дерева, що підлягають вирубуванню (IIIa+IV+V+VI категорій стану), — 361,8 куб. метрів.

4. Запас на 1 гектар втрата, сніголом, захарченості, усього:

у тому числі павідна деревина — 2,1 куб. метрів.

з неї підлягає прибранню — куб. метрів.

5. Характер поранень ослаблення (пошкодження), виснаження тощо: Виснаження осики значної суцільної ступеню чеканкою пошкодження лісовою пожегою

6. Висновок про потребу лісогосподарських заходів: потребує проведення СРС з втручанням 100%

Обстеження виконали:

15.12. 2021 р. Головний лісничий ДП "Овруцьке СЛГ" Хомич А. П.

(дата, посада, прізвище та ім'я, підпис)

15.12. 2021 р. Інженер СЗЛ ДП "Овруцьке СЛГ" Зажохий А. Ю.

(дата, посада, прізвище та ім'я, підпис)

15.12. 2021 р. Лісничий Виступовицького лісництва Носовський О.В.

(дата, посада, прізвище та ім'я, підпис)

Примітка:

1. Для вивчення суми площ поперечних перерізів деревини стовбурів на 1 гектарі закладаються репрезентативні пробні площі або круглі перерізи площ постійного радіусу

2. На репрезентативних пробних площах проводиться інструментальне вимірювання повнотамирами суми площ поперечних перерізів деревини стовбурів за складовими породами та категоріями стану для кожного віку окремо

3. Кругові пробні площі закладаються в насаджених, де через густий підліст або підлісок неможливо вести облік повнотамиром

4. Під час обстеження насаджень площею до 2 гектарів включно застосовується переліковий тахеаз, матеріал якої вкладається до карт пробних площ.

5. Кількість репрезентативних пробних площ або кругових пробних площ і відстань між ними зазначають від площі виділу, категорії однорідності насаджень і визначаються за нормативними вибірковими тахеази. Репрезентативні пробні площі або кругові пробні площі розміщуються у виділі рівномірно за порівняльною складовою самою. Центри репрезентативних пробних площ або кругових пробних площ закріплюються в натурі пильничими кілками із зазначенням їх порядкового номера.

6. Склад простого насаджень або віку в складному насаджень визначається за співвідношенням запасів дерев, що ростуть. Повнота простого насаджень або віку в складному насаджень визначається як сума відносин повнот дерев, що ростуть, встановлених відповідно до стандартних таблиць суми площ поперечних перерізів на 1 гектарі нормальних насаджень при повноті насаджень 1.

Запас простого насаджень або віку в складному насаджень на 1 гектарі (дерева, що ростуть, і сухостійних дерев) визначається як сума запасів складових порід, які встановлюються за формулою

$$M = \Sigma G(H+3) \times K,$$

де M — запас на 1 гектар, куб. метрів;

ΣG — сума площ поперечних перерізів на 1 гектарі, кв. метрів;

K — середня висота, метрів;

K — коефіцієнт 0,4 — для світлолюбивих порід (сосна, вільха, береза, осика, вільха, тополя) і 0,42 — для тіньовитривалих (липа, ялина, клен, бук, дуб, віль, ясен).

КАРТКА
пробних площ обстеження санітарного стану насаджень

Житомирська область
(Автономна Республіка Крим, область)

ДП "Овруч СЛГ"
(найменування власника лісу, постійного лісокористувача)

Лісництво Виступовицьке
площа 0,9 га група віку: 6

квартал № 84 виділ № 26
походження: ЛК бонітет :2

ділянка № 1
тип лісу: Б2ДС

Номер пробної площі	Порода (слад)	Вік, років	Середній діаметр, см	Середня висота, м	Сума площ поперечних перерізів, кв. метрів						Витрати, спільном, захищеність			
					I	II	IIIa	IV	V	VI	радиус	пошкодження		пошкодження деревини
												сума площ поперечних перерізів, кв. м	запас, м3	сума діаметрів пошкоджених деревини, м2
СП	Сосна	93	30	22			12,9632		1,7672		14,7304			
Усього					0	0	12,9632		1,7672	0	14,7304			
Середні дані					0	0	12,9632	0	1,7672	0	14,7304			
сума площ поперечних перерізів, м2											14,7304			
запас за категоріями стану, м3							132,1		18		150,1			
СП	Береза	24	18					1,4645			1,4645			1,6027
Усього					0	0	0	1,4645	0	0	1,4645			13,7
Середні дані					0	0	0	1,4645	0	0	1,4645			
сума площ поперечних перерізів, м2											1,4645			
запас за категоріями стану, м3									0	0	0			
СП	Осика	24	16		0	0					0,0000			0,3882
Усього					0	0	0,0000	0	0	0,0000	0,0000			
Середні дані					0	0	0,0000	0	0	0,0000	0			0
сума площ поперечних перерізів, м2											0			
запас за категоріями стану, м3					0	0					0			16,4
СП	Вільха										0,0000			
Усього					0	0	0	0	0	0	0,0000			
Середні дані											0,0000			
сума площ поперечних перерізів, м2					0	0	0	0	0	0	0,0000			
запас за категоріями стану, м3											0			
СП	Дуб				0	0	0	0	0	0	0,0000			
Усього					0	0	0	0	0	0	0,0000			
Середні дані					0	0	0	0	0	0	0,0000			
сума площ поперечних перерізів, м2											0,0000			
запас за категоріями стану, м3									0	0,0	0,0			
СП									0	0	0			
Усього					0	0			0	0	0			
Середні дані														
сума площ поперечних перерізів, м2					0	0	0	0	0	0	0			
запас за категоріями стану, м3											0			
Запас усього, м3					0	0	132,1	0	18	0	150,1			30,1

Прив'язка пробних площ (схема).
Суцільний перелік дерев.

Результати обробки даних вимірювань.

1. склад: 9С+1Б+0Д.

2. Повнота:

до рубки (дерева I+II+IIIa+IIIb+IV+V+VI категорій стану) — 0,40
після рубки (дерева I+II+IIIa+IIIb+IV+V+VI категорій стану) — 0,30

3. Запас на 1 гектар:

дерева, що ростуть (I+II+IIIa+IIIb+IV+V+VI категорій стану) — 132,1 куб. метрів.
дерева, що висихають і сухостійні (IV+V+VI категорій стану) — 18 куб. метрів.
дерева, що підлягають вирубуванню (IIIb+IV+V+VI категорій стану) — 150,1 куб. метрів.

4. Запас на 1 гектар витраву, онкологію, захищеності, усього:

у тому числі ліквідна деревина — 30,1 куб. метрів;
з неї підлягає прибиранню — куб. метрів.

5. Характер і причина ослаблення (пошкодження), вказати тощо: Високий сосни завичайної суцільності ступіню, внаслідок пошкодження лісового покриву

6. Висновок про потребу лісогосподарських заходів: потребує проведення СРС з вирубування 100%

Обстеження виконали:

15.12.2021 р. Головний лісничий ДП "Овруч СЛГ" Хомич А. П.

(підп. посада, прізвище та ініціали, підпис)

15.12.2021 р. Інженер ОЗЛ ДП "Овруч СЛГ" Захочий А. Ю.

(підп. посада, прізвище та ініціали, підпис)

15.12.2021 р. Лісничий Виступовицького лісництва Носовський О. В.

(підп. посада, прізвище та ініціали, підпис)

Примітка.

1. Для визначення суми площ поперечних перерізів деревних стовбурів на 1 гектар заповнюється релеванційні пробні площі або кругові переліки площ постійного радіуса.

2. На релеванційних пробних площах проводиться інструментальне визначення повнотамири суми площ поперечних перерізів деревних стовбурів за стандартним порадним та категоріями стану для кожного ярусу окремо.

3. Кругові пробні площі заповнюються в насадженнях, де через густий підліст або підлісок неможливо вести облік повнотамиром.

4. Під час обстеження насаджень площею до 2 гектарів вичислюється середньозважена висота, матеріали якої додаються до картки пробної площі.

5. Кількість релеванційних пробних площ або кругових пробних площ і відстань між ними визначають від ліній видуку, категорії однорідності насаджень і визначаються за нормативами вибіркової таємної. Релеванційні пробні площі або кругові пробні площі розміщуються у виділі рівномірно за поперечною складовою системою. Центри релеванційних пробних площ або кругових пробних площ закріплюються в застурі підлітними кілками із зазначенням їх порядкового номера.

6. Склад простого насадження або ярусу в складному насадженні визначається за стандартним запасом дерев, що ростуть.

Повнота простого насадження або ярусу в складному насадженні визначається як сума відносних повнот дерев, що ростуть, встановлених відповідно до стандартних таблиць суми площ поперечних перерізів на 1 гектарі нормативних насаджень при повноті насадження 1.

Запас простого насадження або ярусу в складному насадженні на 1 гектарі (дерева, що ростуть, і сухостійні дерева) визначається як сума запасів складового порід, які встановлюються за формулою:

$$M = \sum (H \cdot K) \cdot K,$$

де: M — запас на 1 гектар, куб. метрів;

\sum — сума площ поперечних перерізів на 1 гектарі, кв. метрів;

H — середня висота, метрів;

K — коефіцієнт 0,4 — для світлолюбних порід (сосна, модрина, береза, осика, вільха, тополя); 0,42 — для тіньколюбних (липа, липа, клен, бук, дуб, б'яз, ясен).

КАРТА
Лісний стан, об'єктивне оцінювання стану насаджень

Житомирська область,
Лісництво Житомирського лісгоспу

ДП "Овруцьке СЛГ"

Управління лісовою господарською діяльністю

Лісництво Виступківське

площа 0,9 га група виш: 5

квартал № 87 виділ № 19

лісний ділянка: ДК бонітет: 2

ділянка № 1

тип лісу: Б2ДС

Номер пробної площі	Порода (сорт)	Вис. росл., м	Серед. висота, м	Серед. діаметр, см	Сума площ, перерізів дерев, кв. метрів						Витрати, скіголом, заварювання			
					I	II	III	IV	V	VI	разом	сума площ, перерізів, кв. метрів	запас, м3	сума площ, перерізів, кв. метрів
СП	Сосна	93	29	22			10,406			2,2784	12,6844			
Усього					0	0	10,406	0		2,2784	12,6844			
Середні дані														
сума площ, перерізів, кв. метрів					0	0	10,406	0		2,2784	12,6844			
запас за категоріями стовбурів, м3							102,1			22,3	124,4			
СП	Береза	23	20								0		2,9841	28,8
Усього					0	0	0	0	0	0	0			
Середні дані														
сума площ, перерізів, кв. метрів					0	0	0	0	0	0	0			
запас за категоріями стовбурів, м3									0	0	0			
СП	Осіка	15	16		0	0					0,0000		0,162	1
Усього					0	0	0,0000	0	0	0,0000	0,0000			
Середні дані														
сума площ, перерізів, кв. метрів					0	0	0,0000	0	0	0,0000	0		0,162	
запас за категоріями стовбурів, м3					0	0	0				0			
СП	Вільха	12	15										0,0013	
Усього					0	0	0	0	0	0	0,0000			
Середні дані											0,0000			
сума площ, перерізів, кв. метрів					0	0	0	0	0	0	0,0000			
запас за категоріями стовбурів, м3											0			6,1
СП	Дуб									0	0,0000			
Усього					0	0	0	0	0	0	0,0000			
Середні дані														
сума площ, перерізів, кв. метрів					0	0	0	0	0	0	0,0000			
запас за категоріями стовбурів, м3										0	0,0			
СП										0	0			
Усього					0	0				0	0			
Середні дані														
сума площ, перерізів, кв. метрів					0	0	0	0	0	0	0			
запас за категоріями стовбурів, м3										0	0			
Запас усього, м3					0	0	102,1	0		22,3	124,4			28,9

Прив'язка пробних площ (схема).

Сучільний перелік дерев

Результати обробки даних вимірювань.

1. склад: 9Сз1Бп од Ос.

2. Повнота:

до рубки (дерев: I+II+III+IV+V+VI+VII+VIII+IX+X+XI+XII) — 0,30

після рубки (дерев: I+II+III+IV+V+VI+VII+VIII+IX+X+XI+XII) — 0,25

3. Запас на 1 гектар:

дерев, що ростуть (I+II+III+IV+V+VI+VII+VIII+IX+X+XI+XII) — 102,1 куб. метрів.

дерев, що висихають (IV+V+VI+VII+VIII+IX+X+XI+XII) — 22,3 куб. метрів.

дерев, що підлягають вирубуванню (III+IV+V+VI+VII+VIII+IX+X+XI+XII) — 124,4 куб. метрів.

4. Запас на 1 гектар вітровалу, скіголому, заварюваності, усього — 25,9 куб. метрів:

у тому числі лісова деревина — куб. метрів;

з неї підлягає прибиранню — куб. метрів

5. Характер і причина ослаблення (пошкодження), вимірювання тощо: Виснаження сосни зважаючи на сучільний перелік лісової пошкодження

6. Висновок про потребу лісогосподарських заходів: потребує проведення СРС з вирубування 100%

Обстеження експертів:

15.12.2021 р. Головного лісничого ДП "Овруцьке СЛГ" Хомич А. П.

(підпис, посада, прізвище та ініціали, підпис)

15.12.2021 р. Інженера СЗП ДП "Овруцьке СЛГ" Закозний А. Ю.

(підпис, посада, прізвище та ініціали, підпис)

15.12.2021 р. Лісничого Виступківського лісництва Носовський О. В.

(підпис, посада, прізвище та ініціали, підпис)

Примітка:

1. Для встановлення суми площ перерізів деревних стовбурів на 1 гектарі закладаються репрезентативні пробні площі або кругові перерізи площі постійного радіуса

2. На репрезентативних пробних площах проводиться інструментальне визначення повнотамирами суми площ перерізів деревних стовбурів за складовими породами та категоріями стовбурів для кожного зразка окремо

3. Кругові пробні площі закладаються в насадження, де через суцільний підrost або підrost неможливо вести облік повнотамирами

4. Під час обстеження насаджень площею до 2 гектарів виключно застосовуються перерізи таксації, матеріали якої додаються до картки пробної площі

5. Кількість репрезентативних пробних площ або кругових пробних площ, відстань між ними залежать від площі виділу, категорії однорідності насаджень і визначаються за нормативними вибірками таксації. Репрезентативні пробні площі або кругові пробні площі розміщуються у виділі рівномірно за попередньо складеною схемою. Центри репрезентативних пробних площ або кругових пробних площ закріплюються в натурі сім'яними відмітками із зазначенням їх порядкового номеру

6. Склад простого насадження або ярусу в складному насадженні визначається за співвідношенням запасів дерев, що ростуть

Повнота простого насадження або ярусу в складному насадженні визначається як сума відношень повнот дерев, що ростуть, встановлених відносно до стандартних таблиць суми площ перерізів на 1 гектарі нормального насадження при певній висоті насадження

Запас простого насадження або ярусу в складному насадженні на 1 гектарі (дерев, що ростуть, і суцільних дерев) визначається як сума запасів складових порід, які встановлюються за формулою

$$M = \sum G(H+3) \times K,$$

де: M — запас на 1 гектарі, куб. метрів;

G — сума площ перерізів дерев на 1 гектарі, кв. метрів;

H — середня висота, метрів;

K — коефіцієнт 0,4 — для світлолюбних порід (сосна, модрина, береза, осика, вільха, тополя) і 0,42 — для тіньовитривалих (ялина, яліска, кедр, дуб, бук, бук, бук, бук)

КАРТКА
пробних площ обстеження санітарного стану насаджень
Житомирська область
(Автономна Республіка Крим, область)
по ДП "Овруцький СЛГ" Житомирської області

Лісництво: **Виступовицьке** квартал № **118** виділ № **12** ділянка № **5**
площа (га) **0,9** група віку **3** походження бонітет тип лісу

Номер пробної площі	Порода (склад)	Вік, років	Сер. висота, м	Сер. діаметр, см	Сума площ поперечних перерізів, кв. метрів					Вітровал, сніголом, захаращеність			
					I+II	III _{нв} (не підлягає вируб.)	III _{пв} (підлягає вируб.)	IV—VI	разом	ліквідна деревина сума площ поперечних перерізів, м ²	запас, м ³	неліквідна деревина сума площ поперечних перерізів, м ²	запас, м ³
СП	Сз		6	4	0,00	0,00	0,00	1,64	1,638				
	Бп		6	4	0,00	0,00	0,00	0,66	0,661				
Усього					0,00	0,00	0,00	2,30	2,30				
запас за категоріями стану, м ³	Сз				0	0	0	6	6				
	Бп				0	0	0	3	3				
Запас усього, м ³					0	0	0	8	8				

1. Склад: **7Сз3Бп+Ос+Дз**

2. Повнота:

до рубки (дерева I+II+III_{нв}+III_{пв}+IV категорій стану) — **0,00**
після рубки (дерева I+II+III_{нв} категорій стану) — **0,00**

3. Запас на 1 гектар:

дерев, що ростуть (I+II+III_{нв}+III_{пв} категорій стану), — **0** куб. метрів
дерев, що всихають і сухостійних (IV+V+VI категорій стану), — **9** куб. метрів
дерев, що підлягають вирубуванню (III_{пв}+IV+V+VI категорій стану), — **9** куб. метрів

4. Запас на 1 гектар вітровалу, сніголому, захаращеності, усього: _____ куб. метрів;

у тому числі ліквідна деревина — _____ куб. метрів;

з неї підлягає прибиранню — _____ куб. метрів.

5. Характер і причини ослаблення (пошкодження), всихання тощо: Всихання сосни звичайної суцільного ступеню внаслідок пошкодження лісовою пожежею

6. Висновок про потребу лісгосподарських заходів: потребує проведення СРС з вирубкою 100%

Обстеження виконали:

"15" 12. 2021 року Головний лісничий ДП "Овруцьке СЛГ" Хомич А. П.

"15" 12. 2021 року Інженер ОЗЛ ДП "Овруцьке СЛГ" Невмержицький М.Д.

"15" 12. 2021 року Лісничий Виступовицького лісництва Носовський О. В.

КАРТКА
пробних площ обстеження санітарного стану насаджень
Житомирська область

(Автономна Республіка Крим, область)

по ДП "Овруцький СЛГ" Житомирської області

(найменування власника лісів, постійного лісокористувача)

Лісництво: **Виступовицьке** квартал № **121** виділ № **14** ділянка № **1**
площа (га) **0,9** група віку **3** походження **бонітет** тип лісу

Номер пробної площі	Порода (склад)	Вік, років	Сер. висота, м	Сер. діаметр, см	Сума площ поперечних перерізів, кв. метрів					Вітровал, сніголом, захаращеність			
					I+II	III _{не} (не підлягає вируб.)	III _{пв} (підлягає вируб.)	IV—VI	разом	ліквідна деревина	неліквідна деревина		
										сума площ поперечних перерізів, м ²	запас, м ³	сума площ поперечних перерізів, м ²	запас, м ³
СП	Сз		7	8	0,00	0,00	0,00	1,37	1,368				
	Бп		7	8	0,00	0,00	0,00	2,19	2,189				
Усього					0,00	0,00	0,00	3,56	3,56				
запас за категоріями стану, м ³	Сз				0	0	0	5	5				
	Бп				0	0	0	10	10				
Запас усього, м ³					0	0	0	15	15				

1. Склад: **4Сз6Бп+Дз+Ос**

2. Повнота:

до рубки (дерева I+II+III_{не}+III_{пв}+IV категорій стану) —

0,00

після рубки (дерева I+II+III_{не} категорій стану) —

0,00

3. Запас на 1 гектар:

дерев, що ростуть (I+II+III_{не}+III_{пв} категорій стану), —

0

куб. метрів

дерев, що всихають і сухостійних (IV+V+VI категорій стану), —

16

куб. метрів

дерев, що підлягають вирубуванню (III_{пв}+IV+V+VI категорій стану), —

16

куб. метрів

4. Запас на 1 гектар вітровалу, сніголому, захаращеності, усього: _____ куб. метрів;

у тому числі ліквідна деревина — _____ куб. метрів;

з неї підлягає прибиранню — _____ куб. метрів.

5. Характер і причини ослаблення (пошкодження), всихання тощо: Всихання сосни звичайної суцільного ступеню внаслідок пошкодження лісовою пожежею

6. Висновок про потребу лісогосподарських заходів: потребує проведення СРС з вирубкою 100%

Обстеження виконали:

"15" 12. 2021 року Головний лісничий ДП "Овруцьке СЛГ" Хомич А. П.

(дата, посада, прізвище та ініціали, підпис)

"15" 12. 2021 року Інженер ОЗЛ ДП "Овруцьке СЛГ" Невмержицький М. Д.

(дата, посада, прізвище та ініціали, підпис)

"15" 12. 2021 року Лісничий Виступовицького лісництва Носовський О. В.

(дата, посада, прізвище та ініціали, підпис)

НУМЕРАЦІЙНА ВІДОМІСТЬ ДЕРЕВ, призначених для вибіркової санітарної рубки

Житомирська область
(Автономна Республіка Крим, область)

ДП «Овруцьке СЛГ»

(найменування власника лісів, постійного лісокористувача)

Лісництво Великобудицьке

урочище _____

квартал № 23

виділ № 22

ділянка № _____

площа 2,3 га

Порядковий номер дерев	Порода	Ступінь, товщини ствобурів, см			Категорія стану дерев, підстава вибірки для рубки
		діляні	наведімої	дров'яні	
1	Білка		28		V хвоя руда
2	-//-		28		V -//-
3	-//-	36			IV хвоя кат.-зел.
4	-//-		32		V хвоя руда
5	-//-			24	VI без хвої
6	-//-		32		V хвоя руда
7	-//-			28	VI без хвої
8	-//-			32	VI -//-
9	-//-		32		V хвоя руда
10	-//-			36	VI без хвої
11	-//-	28			IV хвоя кат.-зел.
12	-//-		24		V хвоя руда
13	-//-	44			IV хвоя кат.-зел.
14	-//-		28		V хвоя руда
15	-//-	32			IV хвоя кат.-зел.
16	-//-		28		V хвоя руда
17	-//-			32	VI без хвої
18	-//-		28		V хвоя руда
19	-//-			48	VI без хвої
20	-//-		32		V хвоя руда
21	-//-		44		V -//-
22	-//-	44			IV хвоя кат.-зел.
23	-//-		24		V хвоя руда
24	-//-		24		V -//-
25	-//-		36		V -//-
26	-//-			32	VI без хвої

Порядковий номер дерев	Порода	Ступінь, товщини ствобурів, см			Категорія стану дерев, підстава вибірки для рубки
		діляні	наведімої	дров'яні	
27	Сосна		28		V хвоя руда
28	-//-			24	VI без хвої
29	-//-		28		V хвоя руда
30	-//-		28		V -//-
31	-//-		28		V -//-
32	-//-	28			IV хвоя кат.-зел.
33	-//-		24		V хвоя руда
34	-//-			24	VI без хвої
35	-//-	32			IV хвоя кат.-зел.
36	-//-		24		V хвоя руда
37	-//-			32	VI без хвої
38	-//-			28	VI -//-
39	-//-		44		V хвоя руда
40	-//-			32	VI без хвої
41	-//-		24		V хвоя руда
42	-//-		28		V -//-
43	-//-		28		V -//-
44	-//-			28	VI без хвої
45	-//-	28			IV хвоя кат.-зел.
46	-//-		32		V хвоя руда
47	-//-		36		V -//-
48	-//-		24		V -//-
49	-//-		28		V -//-
50	-//-	32			IV хвоя кат.-зел.
51	-//-		24		V хвоя руда
52	-//-		36		V -//-

Всього пронумеровано дерев: _____

Нумерацію і перелік провели:

(посада) інж. д/з

(посада) інж. д/з

(посада) інж. д/з

(кількість слів/знаків)

(підпис)

(підпис)

(підпис)

Скидан А.В.
(ініціали та прізвище)

Мандрик С.М.
(ініціали та прізвище)

Хрибенко Д.А.
(ініціали та прізвище)

18

11

2021 року

НУМЕРАЦІЙНА ВІДОМІСТЬ ДЕРЕВ, призначених для вибіркової санітарної рубки

Житомирська область

(Автономна Республіка Крим, область)

ДП «Овруцьке СЛГ»

(найменування власника лісів, постійного лісокористувача)

Лісництво Виступовицьке

урочище _____

квартал № 23

виділ № 22

ділянка № _____

площа 2,3 га

Порядковий номер дерев	Порода	Ступінь, товщини стовбурів, см			Категорія стану дерев, підстава вибіркової рубки
		диаметр	висота до першого розгалуження	висота до другого розгалуження	
53	Сосна		24		V хвоя рудя
54	-"-		32		V -"-
55	-"-	32			IV хвоя коб.-зел.
56	-"-	32			IV -"-
57	-"-		32		V хвоя рудя
58	-"-			24	VI без хвої
59	-"-	28			IV хвоя коб.-зел.
60	-"-		28		V хвоя рудя
61	-"-		36		V -"-
62	-"-		28		V -"-
63	-"-	36			IV хвоя коб.-зел.
64	-"-		32		V хвоя рудя
65	-"-		28		V -"-
66	-"-			28	VI без хвої
67	-"-	32			IV хвоя коб.-зел.
68	-"-	24			V -"-
69	-"-		28		V хвоя рудя
70	-"-	24			IV хвоя коб.-зел.
71	-"-		32		V хвоя рудя
72	-"-	40			IV хвоя коб.-зел.
73	-"-		32		V хвоя рудя
74	-"-			36	VI без хвої
75	-"-			24	II -"-
76	-"-			24	II -"-
77	-"-		28		V хвоя рудя
78	-"-		24		V хвоя рудя

Порядковий номер дерев	Порода	Ступінь, товщини стовбурів, см			Категорія стану дерев, підстава вибіркової рубки
		диаметр	висота до першого розгалуження	висота до другого розгалуження	
79	Сосна		32		V хвоя рудя
80	-"-		24		V -"-
81	-"-			24	VI без хвої
82	-"-		36		V хвоя рудя
83	-"-	24			IV хвоя коб.-зел.
84	-"-		2	28	VI без хвої
85	-"-			28	VI -"-
86	-"-		28		IV хвоя рудя
87	-"-		32		V -"-
88	-"-		32		V -"-
89	-"-		28		V -"-
90	-"-	28			IV хвоя коб.-зел.
91	-"-			28	VI без хвої
92	-"-		28		V хвоя рудя
93	-"-			28	VI без хвої
94	-"-		32		V хвоя рудя
95	-"-		28		V -"-
96	-"-		28		V -"-
97	-"-		32		V -"-
98	-"-	32			IV хвоя коб.-зел.
99	-"-		24		V хвоя рудя
100	-"-		36		V -"-
101	-"-		36		V -"-
102	-"-	28			IV хвоя коб.-зел.
103	-"-		32		V хвоя рудя
104	-"-			28	VI без хвої

Всього пронумеровано дерев: 8 13 5

Нумерацію і перелік провели:

(посада) і.н. а/з

(посада) і.н. а/з

(посада) ст. м/м

(кількість словани)

(підпис)

(підпис)

(підпис)

Скидан А.В.
(ініціали та прізвище)

Манзюк С.М.
(ініціали та прізвище)

Крибенко Д.А.
(ініціали та прізвище)

18

11

2021 року

НУМЕРАЦІЙНА ВІДОМІСТЬ ДЕРЕВ, призначених для вибіркової санітарної рубки

Житомирська область
(Автономна Республіка Крим, область)

ДП «Свердловське СЛГ»

(найменування власника лісів, постійного лісокористувача)

Лісництво Виступівське

урочище _____

квартал № 23 виділ № 22

ділянка № _____ площа 2,3 га

Порядковий номер дерева	Порода	Ступінь товщини стовбура, см			Категорія стану дерева, підстава вибірки для рубки
		діаметр	нахил	висота	
105	Сосна			32	VI без хвої
106	-II-		32		V хвоя рудя
107	-II-	28			IV хвоя нов.-зел.
108	-II-			24	VI без хвої
109	-II-			24	VI - II -
110	-II-		28		V хвоя рудя
111	-II-	36			IV хвоя нов.-зел.
112	-II-		24		V хвоя рудя
113	-II-		36		V - II -
114	-II-		24		V - II -
115	-II-			28	VI без хвої
116	-II-		28		V хвоя рудя
117	-II-	32			IV хвоя нов.-зел.
118	-II-	40			IV - II -
119	-II-		24		V хвоя рудя
120	-II-		40		V - II -
121	-II-		24		V - II -
122	-II-			36	VI без хвої
123	-II-		32		V хвоя рудя
124	-II-		24		V - II -
125	-II-		28		V - II -
126	-II-		36		V - II -
127	-II-	28			IV хвоя нов.-зел.
128	-II-	28			IV - II -
129	-II-		24		V хвоя рудя
130	-II-		40		V хвоя рудя

Порядковий номер дерева	Порода	Ступінь товщини стовбура, см			Категорія стану дерева, підстава вибірки для рубки
		діаметр	нахил	висота	
131	Сосна			24	VI без хвої
132	-II-	32			IV хвоя нов.-зел.
133	-II-		28		V хвоя рудя
134	-II-	24			IV хвоя нов.-зел.
135	-II-		36		V хвоя рудя
136	-II-		28		V - II -
137	-II-		24		V - II -
138	-II-	24			IV хвоя нов.-зел.
139	-II-			24	VI без хвої
140	-II-		32		V хвоя рудя
141	-II-		28		V - II -
142	-II-	32			IV хвоя нов.-зел.
143	-II-		24		V хвоя рудя
144	-II-		32		V - II -
145	-II-	24			IV хвоя нов.-зел.
146	-II-		24		V хвоя рудя
147	-II-		48		V - II -
148	-II-			24	VI без хвої
149	-II-			36	VI - II -
150	-II-		28		V хвоя рудя
151	-II-		28		V - II -
152	-II-	36			III хвоя нов.-зел.
153	-II-		32		V хвоя рудя
154	-II-	28			IV хвоя нов.-зел.
155	-II-			36	VI без хвої
156	-II-		36		V хвоя рудя

Всього пронумеровано дерев: _____

Нумерацію і перелік провели:

(посада) Івх. А/С

(посада) Івх. А/С

(посада) См. А/С

(кількість словами)

(підпис)

(підпис)

(підпис)

Скидан А.В.
(ініціали та прізвище)

Мандрик С.М.
(ініціали та прізвище)

Кривенко В.А.
(ініціали та прізвище)

18

11

2021 року

НУМЕРАЦІЙНА ВІДОМІСТЬ ДЕРЕВ, призначених для вибіркової санітарної рубки

Житомирська область
(Автономна Республіка Крим, область)

ДП «Овруцьке СЛГ»

(найменування власника лісів, постійного лісокористувача)

Лісництво Виступовицьке

уручище _____

квартал № 23 виділ № 22

ділянка № _____ площа 2,3 га

Порядковий номер дерев	Порода	Ступінь, товщини ствобурів, см			Категорія стану дерев, підстава вибірки, дни рубки
		діаметр	висота	довжина	
157	Сосна			24	VI без хвої
158	- " -		24		V хвоя рудя
159	- " -		28		V - " -
160	- " -		28		V - " -
161	- " -			24	VI без хвої
162	- " -		28		V хвоя рудя
163	- " -		24		V - " -
164	- " -	24			IV хвоя нов.-зел.
165	- " -	28			IV - " -
166	- " -			24	VI без хвої
167	- " -			24	VI - " -
168	- " -	32			IV хвоя нов.-зел.
169	- " -		28		V хвоя рудя
170	- " -		28		V - " -
171	- " -			28	VI без хвої
172	- " -		24		V хвоя рудя
173	- " -	24			IV хвоя нов.-зел.
174	- " -	28			IV - " -
175	- " -		24		V хвоя рудя
176	- " -		24		V - " -
177	- " -		28		V - " -
178	- " -		32		V - " -
179	- " -			28	VI без хвої
180	- " -		24		V хвоя рудя
181	- " -		36		V - " -
182	- " -		32		V - " -

Порядковий номер дерев	Порода	Ступінь, товщини ствобурів, см			Категорія стану дерев, підстава вибірки, дни рубки
		діаметр	висота	довжина	
183	Сосна			24	VI без хвої
184	- " -		28		V хвоя рудя
185	- " -			28	VI без хвої
186	- " -		24		V хвоя рудя
187	- " -		28		V - " -
188	- " -		32		V - " -
189	- " -	24			IV хвоя нов.-зел.
190	- " -			28	VI без хвої
191	- " -			24	VI - " -
192	- " -			28	VI - " -
193	- " -			24	VI - " -
194	- " -		24		V хвоя рудя
195	- " -		24		V - " -
196	- " -		24		V - " -
197	- " -			28	VI без хвої
198	- " -		28		V хвоя рудя
199	- " -	32			IV хвоя нов.-зел.
200	- " -	28			IV - " -
201	- " -	36			IV - " -
202	- " -		28		V хвоя рудя
203	- " -			24	VI без хвої
204	- " -		32		V хвоя рудя
205	- " -		24		V - " -
206	- " -		28		V - " -
207	- " -			24	VI без хвої
208	- " -			32	VI - " -

Всього пронумеровано дерев: 5 15 6 4 12 10

Нумерацію і перелік провели:

(посада) інж. Л/З

(посада) інж. Л/З

(посада) ст. Л/Л

(кількість словесно)

(підпис)

(підпис)

(підпис)

Скидан А.В.
(ініціали та прізвище)

Манзук С.М.
(ініціали та прізвище)

Хривенко Д.А.
(ініціали та прізвище)

18

11

2021 року

НУМЕРАЦІЙНА ВІДОМІСТЬ ДЕРЕВ, призначених для вибіркової санітарної рубки

Житомирська область
(Автономна Республіка Крим, область)

ДП «Оаруцьке СЛГ»

(найменування власника лісів, постійного лісокористувача)

Лісництво Висунувське

урочище Дубовий

квартал № 23 виділ № 22

ділянка № _____ площа 2,3 га

Порядковий номер дерева	Порода	Ступінь, товщини стовбурів, см			Категорія стану дерева, підстава вибірки для рубки
		діаметр	максимальний	діаметр	
209	Сосна		36		V хвоя руда
210	- " -			28	VI без хвої
211	- " -	28			IV хвоя коб.-зел.
212	- " -		32		V хвоя руда
213	- " -		36		V - " -
214	- " -	24			IV хвоя коб.-зел.
215	- " -		32		V хвоя руда
216	- " -		32		V - " -
217	- " -			36	VI без хвої
218	- " -			36	VI - " -
219	- " -		32		V хвоя руда
220	- " -		28		V хвоя руда
221	- " -	28			IV хвоя коб.-зел.
222	- " -	44			IV - " -
223	- " -			32	VI без хвої
224	- " -	28			IV хвоя коб.-зел.
225	- " -	36			IV - " -
226	- " -		36		V без хвої руда
227	- " -		32		V хвоя руда
228	- " -			32	VI без хвої
229	- " -		40		V хвоя руда
230	- " -	32			IV хвоя коб.-зел.
231	- " -		32		V хвоя руда
232	- " -		36		V - " -
233	- " -			24	VI без хвої
234	- " -		32		V хвоя руда

Порядковий номер дерева	Порода	Ступінь, товщини стовбурів, см			Категорія стану дерева, підстава вибірки для рубки
		діаметр	максимальний	діаметр	
235	Сосна		32		V хвоя руда
236	- " -		28		V - " -
237	- " -	32			IV хвоя коб.-зел.
238	- " -		28		V хвоя руда
239	- " -		28		V - " -
240	- " -			32	VI без хвої
241	- " -			36	VI - " -
242	- " -		28		V хвоя руда
243	- " -	28			IV хвоя коб.-зел.
244	- " -		44		V хвоя руда
245	- " -		36		V - " -
246	- " -		32		V - " -
247	- " -	28			IV хвоя коб.-зел.
248	- " -		40		V хвоя руда
249	- " -	32			IV хвоя коб.-зел.
250	- " -		32		V хвоя руда
251	- " -	36			IV хвоя коб.-зел.
252	- " -		28		V хвоя руда
253	- " -	40			IV хвоя коб.-зел.
254	- " -		32		V хвоя руда
255	- " -		32		V - " -
256	- " -	24			IV хвоя коб.-зел.
257	- " -		28		V хвоя руда
258	- " -	32			IV хвоя коб.-зел.
259	- " -		32		V хвоя руда
260	- " -			24	VI без хвої

Всього пронумеровано дерев: 7 13 6

Нумерацію і перелік провели:

(посада) інж. Л/с

(посада) інж. Л/с

(посада) ст. Л/с

(кількість осіб)

(підпис)

(підпис)

(підпис)

Скидан А.В.
(ініціали та прізвище)

Манзук С.М.
(ініціали та прізвище)

Хрибенко В.А.
(ініціали та прізвище)

48

11

2021 року

УРОЧИЩЕ

квартал № 23 виділ № 22

ділянка № _____ площа 2,3 га

Порядковый номер деревца	Порода	Ступень, толщина ствова, см			Категория стану деревца, підстава підбору для рубки
		диаметр	накладови	диаметр	
261	Береза	32			IV хвоя повн. кл.
262	- " -		32		V хвоя руда
263	- " -		40		V - " -
264	- " -		40		V - " -
265	- " -		48		V - " -
266	- " -	28			IV хвоя повн. кл.
267	- " -	40			IV - " -
268	- " -		48		V хвоя руда
269	- " -		40		V - " -
270	- " -		40		V - " -
271	- " -			28	VI без хвої
272	- " -			40	VI - " -
273	- " -			40	VI - " -
274	- " -		36		V - " -
275	- " -			32	VI без хвої
276	- " -		24		V хвоя руда
277	- " -		40		V - " -
278	- " -		40		V - " -
279	- " -			36	VI без хвої
280	- " -			40	VI - " -
281	- " -			36	VI - " -
282	- " -		40		V хвоя руда
283	- " -			32	VI без хвої
284	- " -			40	VI - " -
285	- " -			32	VI - " -
286	- " -		28		V хвоя руда

[illegible]

Всего пронумеровано дерев: Дважды девятнадцать три дерева

Нумерацію і перелік провели:

(посада) *инк. ака*

(посада) *инж. а/с*

(посада) *ст. м/м*

(кількість слів)

(nigric)

(πλάτος)

(plane)

Скидан А.В.
(ініціали та прізвище)

Монзук С.М.
(ініціали та прізвище)

Кривенко Д.А.
(ініціали та прізвище)

19

44

20 **27** року

НУМЕРАЦІЙНА ВІДОМІСТЬ ДЕРЕБ, призначених для вибіркової санітарної рубки

Житомирська область
(Автономна Республіка Крим, область)

ДП «Оеруцьке СЛГ»

Лісництво Виступно-Вишнє (найменування власника лісів, постійного лісокористувача)

урочище _____

квартал № 33 виділ № 52

ділянка № 2 площа 4,5 га

Порядковий номер дерева	Порода	Ступінь, товщини стовбурів, см			Категорія стану дерева, підстава вибірки для рубки
		ділянки	намічені	ділянки	
1	C1		29		Руда хвое
2	C1		32		-11-
3	C1		24		-11-
4	C1		32		-11-
5	C1		28		-11-
6	C1		24		-11-
7	C1		28		-11-
8	C1		24		-11-
9	C1		28		-11-
10	C1	32			неоднорідно-зелена
11	C1	28			-11-
12	C1	28			-11-
13	C1	32			-11-
14	C1	32			-11-
15	C1	32			-11-
16	C1		24		два руди
17	C1		28		-11-
18	C1		40		-11-
19	C1		32		-11-
20	C1		32		-11-
21	C1		36		-11-
22	C1		36		-11-
23	C1		28		-11-
24	C1		36		-11-
25	C1		24		-11-
26	C1		28		-11-

Порядковий номер дерева	Порода	Ступінь, товщини стовбурів, см			Категорія стану дерева, підстава вибірки для рубки
		ділянки	намічені	ділянки	
27	C1		28		-11-
28	C1	32			хвоє руди-зелена
29	C1	32			-11-
30	C1	32			-11-
31	C1	40			-11-
32	C1		28		два руди
33	C1		28		-11-
34	C1		28		-11-
35	C1		32		-11-
36	C1		36		-11-
37	C1		28		-11-
38	C1		32		-11-
39	C1		32		-11-
40	C1		28		-11-
41	C1	40			хвоє руди-зелена
42	C1		32		два руди
43	C1		28		-11-
44	C1		36		-11-
45	C1		36		-11-
46	C1	32			неоднорідно-зелена
47	C1	40			-11-
48	C1	36			-11-
49	C1	36			-11-
50	C1	40			-11-
51	C1		28		два руди
52	C1		28		-11-

Всього пронумеровано дерев: 573 (п'ятсот сімдесят три)
(кількість слів)

Нумерацію і перелік провели:

інженер А/Г
(посада)

інженер А/Г
(посада)

інженер А/Г
(посада)

м-р лісу

(підпис)

(підпис)

(підпис)

Грищенко Р. А

А.В.Захарчук
(ініціали та прізвище)

М.Р. Барилко
(ініціали та прізвище)

О.О. Сорока
(ініціали та прізвище)

11

11

20 21 року

НУМЕРАЦІЙНА ВІДОМІСТЬ ДЕРЕВ, призначених для вибіркової санітарної рубки

Житомирська область
(Автономна Республіка Крим, область)
ДП «Овруцьке СЛГ»

Лісництво Виступовицьке (найменування власника лісів, постійного лісокористувача)
урочище 513

квартал № 33 виділ № 52 ділянка № 2 площа 4,5 га

Порядковий номер дерева	Порода	Ступінь, товщини ствобурів, см			Категорія стану дерева, підстава вибірки для рубки
		діаметр	максимальна	висота	
53	СЯ		24		V Руда хвор
54	СЯ		24		II -11-
55	СЯ		24		II -11-
56	СЯ		28		V -11-
57	СЯ		24		II -11-
58	СЯ		24		II -11-
59	СЯ		24		II -11-
60	СЯ		28		II -11-
61	СЯ		28		II -11-
62	СЯ		24		II -11-
63	СЯ	28			II хвора-листо-ж
64	СЯ	24			II -11-
65	СЯ	32			II -11-
66	СЯ	24			II -11-
67	СЯ		24		II хвора Руда
68	СЯ		24		II -11-
69	СЯ		24		II -11-
70	СЯ		28		II -11-
71	СЯ		24		II -11-
72	СЯ		28		II -11-
73	СЯ		24		II -11-
74	СЯ		24		II -11-
75	СЯ		28		II -11-
76	СЯ		28		II -11-
77	СЯ		24		II -11-
78	СЯ		24		II -11-

Порядковий номер дерева	Порода	Ступінь, товщини ствобурів, см			Категорія стану дерева, підстава вибірки для рубки
		діаметр	максимальна	висота	
79	СЯ		24		II -11-
80	СЯ		28		II -11-
81	СЯ		28		II -11-
82	СЯ		32		II -11-
83	СЯ		32		II -11-
84	СЯ		24		II -11-
85	СЯ		24		II -11-
86	СЯ		24		II -11-
87	СЯ		32		II -11-
88	СЯ		28		II -11-
89	СЯ		24		II -11-
90	СЯ		24		II -11-
91	СЯ		24		II -11-
92	СЯ	36			II хвора-листо-ж
93	СЯ		24		II хвора-листо-ж
94	СЯ		28		II -11-
95	СЯ			32	II опале листя
96	СЯ		32		II хвора-листо-ж
97	СЯ		24		II -11-
98	СЯ		28		II -11-
99	СЯ		24		II -11-
100	СЯ		28		II -11-
101	СЯ		32		II -11-
102	СЯ		28		II -11-
103	СЯ		28		II -11-
104	СЯ		24		II -11-

Всього пронумеровано дерев: 573 (П'ятсот сімдесят три)
(кількість слів)

Нумерацію і перелік провели:

інженер Л/Г
(посада)

інженер Л/Г
(посада)

інженер Л/Г
(посада)

м-р лісу

Грищенко Р. А.

А. В. Захарчук
(ініціали та прізвище)

М. Р. Барилко
(ініціали та прізвище)

О. О. Сорока
(ініціали та прізвище)

11 11 20 21 року

НУМЕРАЦІЙНА ВІДОМІСТЬ ДЕРЕВ, призначених для вибіркової санітарної рубки

Житомирська область
(Автономна Республіка Крим, область)
ДП «Овруцьке СЛГ»

(найменування власника лісів, постійного лісочористувача)
Лісництво Виступовицьке урочище _____

квартал № 33 виділ № 52/2 ділянка № 2 площа 4,5 га

Інвентарний номер дерев	Порода	Ступінь, товщини ствобурів, см			Категорія стану дерев, підстава вибору для рубки
		діаметр	висота до першого розгалуження	довжина ствобура	
105	СЯ		36		V Руда хвох
106	СЯ		24		II -II-
107	СЯ		28		II -II-
108	СЯ		28		II -II-
109	СЯ	32			IV хвох хвох-хв
110	СЯ	28			II -II-
111	СЯ	28			II -II-
112	СЯ		28		II хвох руда
113	СЯ		28		II -II-
114	СЯ	32			II хвох хвох-хв
115	СЯ	36			II -II-
116	СЯ		28		II хвох руда
117	СЯ		28		II -II-
118	СЯ		24		II -II-
119	СЯ		28		II -II-
120	СЯ	36			IV хвох хвох-хв
121	СЯ	28			II -II-
122	СЯ	28			II -II-
123	СЯ		28		II хвох руда
124	СЯ	32			IV хвох хвох-хв
125	СЯ	32			IV -II-
126	СЯ		24		II хвох руда
127	СЯ		28		II -II-
128	СЯ		28		II -II-
129	СЯ		28		II -II-
130	СЯ		28		II -II-

Інвентарний номер дерев	Порода	Ступінь, товщини ствобурів, см			Категорія стану дерев, підстава вибору для рубки
		діаметр	висота до першого розгалуження	довжина ствобура	
131	СЯ	28			II хвох хвох-хв
132	СЯ	28			II -II-
133	СЯ		24		II хвох руда
134	СЯ		28		II -II-
135	СЯ		28		II -II-
136	СЯ		28		II -II-
137	СЯ	32			IV хвох хвох-хв
138	СЯ	28			II -II-
139	СЯ	36			II -II-
140	СЯ	36			IV -II-
141	СЯ		28		II хвох руда
142	СЯ		28		II -II-
143	СЯ		32		II -II-
144	СЯ		24		II -II-
145	СЯ		28		II -II-
146	СЯ	32			IV хвох хвох-хв
147	СЯ	32			II -II-
148	СЯ	36			II -II-
149	СЯ		28		II хвох руда
150	СЯ		28		II -II-
151	СЯ	32			II хвох хвох-хв
152	СЯ		24		II хвох руда
153	СЯ	32			IV хвох хвох-хв
154	СЯ	36			II -II-
155	СЯ		24		II хвох руда
156	СЯ		32		II -II-

Всього пронумеровано дерев: 573 (П'ятсот сімдесят три)
(кількість слів/цифр)

Нумерацію і перелік провели:

інженер Л/Г
(посада)

інженер Л/Г
(посада)

інженер Л/Г
(посада)

м-р лісу

(підпис)

(підпис)

(підпис)

Грищенко Р. Я.

А.В. Захарчук
(ініціали та прізвище)

М.Р. Барилко
(ініціали та прізвище)

О.О. Сорока
(ініціали та прізвище)

11 11 20 21 року

НУМЕРАЦІЙНА ВІДОМІСТЬ ДЕРЕВ, призначених для вибіркової санітарної рубки

Житомирська область
(Автономна Республіка Крим, область)
ДП «Овруцьке СЛГ»

Лісництво Виступовишське

(найменування власника лісів, постійного лісокористувача)

урочище _____

квартал № 33

виділ № 52

ділянка № 2

площа 4,5 га

Порядковий номер дерев	Порода	Ступінь товщини ствобурів, см			Категорія стану дерев, підстава вибіркової рубки
		діаметр	нахил до вертикалі	висота	
157	С	36			IV хвостик рубки
158	С	36			IV -11-
159	С	32			IV -11-
160	С		28		IV хвостик рубки
161	С		28		IV -11-
162	С		36		IV -11-
163	С		36		IV -11-
164	С		32		IV -11-
165	С		32		IV -11-
166	С		36		IV -11-
167	С		36		IV -11-
168	С		32		IV -11-
169	С		32		IV -11-
170	С	40			IV хвостик рубки
171	С	36			IV -11-
172	С	32			IV -11-
173	С	44			IV -11-
174	С		28		IV хвостик рубки
175	С		32		IV -11-
176	С		36		IV -11-
177	С		32		IV -11-
178	С		32		IV -11-
179	С		28		IV -11-
180	С	40			IV хвостик рубки
181	С	36			IV -11-
182	С		28		IV хвостик рубки

Порядковий номер дерев	Порода	Ступінь товщини ствобурів, см			Категорія стану дерев, підстава вибіркової рубки
		діаметр	нахил до вертикалі	висота	
183	С	32			IV хвостик рубки
184	С	32			IV -11-
185	С		28		IV хвостик рубки
186	С		24		IV -11-
187	С		36		IV -11-
188	С		28		IV -11-
189	С		32		IV -11-
190	С		36		IV -11-
191	С		36		IV -11-
192	С		32		IV -11-
193	С		28		IV -11-
194	С		24		IV -11-
195	С		24		IV -11-
196	С		24		IV -11-
197	С	40			IV хвостик рубки
198	С		28		IV хвостик рубки
199	С		28		IV -11-
200	С		32		IV -11-
201	С		24		IV -11-
202	С		28		IV -11-
203	С		24		IV -11-
204	С		28		IV -11-
205	С		28		IV -11-
206	С		28		IV -11-
207	С		24		IV -11-
208	С		24		IV -11-

Всього пронумеровано дерев: 573 (П'ятсот сімдесят три)

(кількість списаних)

Нумерацію і перелік провели:

інженер ЛГ
(посада)

інженер ЛГ
(посада)

інженер ЛГ
(посада)

м-р лісу

(підпис)

(підпис)

(підпис)

Гриценко Р.т

А. В. Захарчук
(ініціали та прізвище)

О. О. Сорока
(ініціали та прізвище)

Барилук М.Р.
(ініціали та прізвище)

11 11 2021 року

НУМЕРАЦІЙНА ВІДОМІСТЬ ДЕРЕВ, призначених для вибіркової санітарної рубки

Житомирська область
(Автономна Республіка Крим, область)
ДП «Оаруцьке СЛГ»

Лісництво Виступовицьке

найменування власника лісів, постійного лісокористувача)
урочище _____

квартал № 33

виділ № 52

ділянка № 2

площа 4,5 га

Порядковий номер дерева	Порода	Ступінь, товщини стовбурів, см			Категорія стану дерева, підстава вибірки для рубки
		диаметр	висота	довжина	
209	С	28			ІІ -11-
210	С	28			ІІ -11-
211	С	24			ІІ -11-
212	С	32			ІІ хвостово-руч
213	С	24			ІІ хвостово-руч
214	С	28			ІІ -11-
215	С	24			ІІ -11-
216	С	28			ІІ -11-
217	С	24			ІІ -11-
218	С	40			ІІ -11-
219	С	24			ІІ -11-
220	С	36			ІІ хвостово-руч
221	С	28			ІІ хвостово-руч
222	С	24			ІІ -11-
223	С	28			ІІ -11-
224	С	32			ІІ хвостово-руч
225	С	24			ІІ -11-
226	С	28			ІІ -11-
227	С	32			ІІ хвостово-руч
228	С	24			ІІ -11-
229	С	24			ІІ -11-
230	С	28			ІІ -11-
231	С	24			ІІ -11-
232	С	24			ІІ -11-
233	С	24			ІІ -11-
234	С	28			ІІ -11-

Порядковий номер дерева	Порода	Ступінь, товщини стовбурів, см			Категорія стану дерева, підстава вибірки для рубки
		диаметр	висота	довжина	
235	С		24		ІІ хвостово-руч
236	С	24			ІІ хвостово-руч
237	С	24			ІІ -11-
238	С	36			ІІ -11-
239	С	28			ІІ -11-
240	С	28			ІІ -11-
241	С	32			ІІ хвостово-руч
242	С	24			ІІ -11-
243	С	28			ІІ -11-
244	С	28			ІІ хвостово-руч
245	С	24			ІІ -11-
246	С	28			ІІ -11-
247	С	28			ІІ -11-
248	С	28			ІІ -11-
249	С	28			ІІ -11-
250	С	32			ІІ -11-
251	С	28			ІІ -11-
252	С	32			ІІ хвостово-руч
253	С	24			ІІ хвостово-руч
254	С	24			ІІ -11-
255	С	24			ІІ -11-
256	С	24			ІІ -11-
257	С	24			ІІ -11-
258	С	28			ІІ -11-
259	С	36			ІІ -11-
260	С	28			ІІ -11-

Всього пронумеровано дерев: 573 (П'ятсот сімдесят три)
(кількість словами)

Нумерацію і перелік провели:

інженер ЛГ
(посада)

інженер ЛГ
(посада)

інженер ЛГ
(посада)

(підпис)

(підпис)

(підпис)

А.В. Захарчук
(ініціал та прізвище)

М.Р. Барилук
(ініціал та прізвище)

О.О. Сорока
(ініціал та прізвище)

11 11 20 21 року

м-р лісу

Грищенко Р.А.

НУМЕРАЦІЙНА ВІДОМІСТЬ ДЕРЕВ, призначених для вибіркової санітарної рубки

Житомирська область
(Автономна Республіка Крим, область)

ДП «Овруцьке СЛГ»

Лісництво Виступовишківке (найменування власника лісів, постійного лісокористувача)
урочище _____

квартал № 33

виділ № 52

ділянка № 2

площа 4,5 га

Порядковий номер дерев	Порода	Ступінь товщини ствобурів, см			Категорія стану дерев, підстава вибірки для рубки
		ділові	напівділові	дрісові	
261	С?		24		IV -II-
262	С?		24		IV -II-
263	С?		28		IV -II-
264	С?		24		IV -II-
265	С?		24		IV -II-
266	С?	32			IV х602 жов. хл
267	С?	28			IV -II-
268	С?	28			IV -II-
269	С?	28			IV -II-
270	С?	28			IV -II-
271	С?	32			IV -II-
272	С?	32			IV -II-
273	С?		28		IV жов. муш
274	С?		24		IV -II-
275	С?		28		IV -II-
276	С?		28		IV -II-
277	С?		36		IV -II-
278	С?		24		IV -II-
279	С?		32		IV -II-
280	С?		24		IV -II-
281	С?		24		IV -II-
282	С?		32		IV -II-
283	С?		28		IV -II-
284	С?		28		IV -II-
285	С?		24		IV -II-
286	С?		24		IV -II-

Порядковий номер дерев	Порода	Ступінь товщини ствобурів, см			Категорія стану дерев, підстава вибірки для рубки
		ділові	напівділові	дрісові	
287	С?		24		IV -II-
288	С?		24		IV -II-
289	С?		28		IV -II-
290	С?		36		IV -II-
291	С?		28		IV -II-
292	С?	32			IV х602 жов. хл
293	С?	36			IV -II-
294	С?	36			IV -II-
295	С?		24		IV жов. муш
296	С?		28		IV -II-
297	С?		28		IV -II-
298	С?		24		IV -II-
299	С?		28		IV -II-
300	С?		24		IV -II-
301	С?		24		IV -II-
302	С?		24		IV -II-
303	С?	32			IV х602 жов. хл
304	С?	28			IV -II-
305	С?		24		IV х602 жов. хл
306	С?		32		IV -II-
307	С?		32		IV -II-
308	С?		24		IV -II-
309	С?		28		IV -II-
310	С?		28		IV -II-
311	С?		24		IV -II-
312	С?		24		IV -II-

Всього пронумеровано дерев: 573 (п'ятсот сімдесят три)

Нумерацію і перелік провели:

інженер ЛГ
(посада)

інженер ЛГ
(посада)

інженер ЛГ
(посада)

м-р лісу

Грищенко Р. І.

А.В.Захарчук
(ініціали та прізвище)

М.Р. Барилко
(ініціали та прізвище)

О.О. Сорока
(ініціали та прізвище)

11

11

2021 року

НУМЕРАЦІЙНА ВІДОМІСТЬ ДЕРЕВ, призначених для вибіркової санітарної рубки

Житомирська область
(Автономна Республіка Крим, область)
ДП «Овруцьке СЛГ»

Лісництво Виступовицьке (найменування власника лісів, постійного ліскористувача)
урочище _____

квартал № 33 виділ № 52 ділянка № 2 площа 4,5 га

Порядковий номер дерева	Порода	Ступінь, товщини стовбурів, см.			Категорія стану дерева, підстава вибірки для рубки
		діляні	намірні	дров'яні	
313	С		24		В -II-
314	С		28		В -II-
315	С		24		В -II-
316	С		24		В -II-
317	С		24		В -II-
318	С		28		В -II-
319	С		24		В -II-
320	С		24		В -II-
321	С		28		В -II-
322	С		24		В -II-
323	С		24		В -II-
324	С		28		В -II-
325	С		28		В -II-
326	С		24		В -II-
327	С		24		В -II-
328	С		24		В -II-
329	С		24		В -II-
330	С	32			В <i>двох підкох</i>
331	С		24		В <i>хвоа руди</i>
332	С		24		В -II-
333	С		24		В -II-
334	С		24		В -II-
335	С		36		В -II-
336	С		24		В -II-
337	С		24		В -II-
338	С		32		В -II-

Порядковий номер дерева	Порода	Ступінь, товщини стовбурів, см.			Категорія стану дерева, підстава вибірки для рубки
		діляні	намірні	дров'яні	
339	С		32		В -II-
340	С		28		В -II-
341	С		24		В -II-
342	С		24		В -II-
343	С		24		В -II-
344	С		24		В -II-
345	С		24		В -II-
346	С		28		В -II-
347	С		32		В -II-
348	С		28		В -II-
349	С		24		В -II-
350	С		24		В -II-
351	С		24		В -II-
352	С		28		В -II-
353	С		24		В -II-
354	С		28		В -II-
355	С		24		В -II-
356	С		24		В -II-
357	С		24		В -II-
358	С		28		В -II-
359	С		28		В -II-
360	С		28		В -II-
361	С		28		В -II-
362	С		24		В -II-
363	С		24		В -II-
364	С		24		В -II-

Всього пронумеровано дерев: 573 (П'ятсот сімдесят три)
(кількість деревини)

Нумерацію і перелік провели:

інженер ЛГ
(посада)

інженер ЛГ
(посада)

інженер ЛГ
(посада)

м-р ліс

(підпис)

(підпис)

(підпис)

А. В. Захарчук
(ініціали та прізвище)

М. Р. Барилко
(ініціали та прізвище)

О. О. Сорока
(ініціали та прізвище)

II II 20 21 року

Грищенко Р. А

НУМЕРАЦІЙНА ВІДОМІСТЬ ДЕРЕВ, призначених для вибіркової санітарної рубки

Житомирська область
(Автономна Республіка Крим, область)

ДП «Овруцьке СЛГ»

Лісництво Виступовишук (найменування власника лісів, постійного лісокористувача)

урочище _____

квартал № 33

виділ № 52

ділянка № 2

площа 4,5

га

Порядковий номер дерева	Порода	Ступінь, товщини ствобурів, см			Категорія стану дерева, підстава вибору для рубки
		ділові	напівділові	дров'яні	
365	С	24			І -ІІ
366	С	28			І -ІІ
367	С	28			І -ІІ
368	С	24			І -ІІ
369	С	24			І -ІІ
370	С	24			І -ІІ
371	С	24			І -ІІ
372	С	24			І -ІІ
373	С	32			ІІІ <i>хвост рубки</i>
374	С	24			ІІІ <i>хвост рубки</i>
375	С	24			І -ІІ
376	С	24			І -ІІ
377	С	24			І -ІІ
378	С	28			І -ІІ
379	С	24			І -ІІ
380	С	24			І -ІІ
381	С	24			І -ІІ
382	С	24			І -ІІ
383	С	24			І -ІІ
384	С	28			І -ІІ
385	С	24			І -ІІ
386	С	28			І -ІІ
387	С	28			І -ІІ
388	С	24			І -ІІ
389	С	32			І -ІІ
390	С	28			І -ІІ

Порядковий номер дерева	Порода	Ступінь, товщини ствобурів, см			Категорія стану дерева, підстава вибору для рубки
		ділові	напівділові	дров'яні	
391	С	24			І -ІІ
392	С	28			І -ІІ
393	С	24			І -ІІ
394	С	32			ІІІ <i>хвост рубки</i>
395	С	24			ІІІ <i>хвост рубки</i>
396	С	24			І -ІІ
397	С	24			І -ІІ
398	С	24			І -ІІ
399	С	24			І -ІІ
400	С	28			І -ІІ
401	С	24			І -ІІ
402	С	28			І -ІІ
403	С	32			І -ІІ
404	С	24			І -ІІ
405	С	28			ІІІ <i>хвост рубки</i>
406	С	32			І -ІІ
407	С	28			І -ІІ
408	С	28			ІІІ <i>хвост рубки</i>
409	С	28			І -ІІ
410	С	24			І -ІІ
411	С	36			ІІІ <i>хвост рубки</i>
412	С	28			І -ІІ
413	С	28			І -ІІ
414	С	24			І -ІІ
415	С	24			ІІІ <i>хвост рубки</i>
416	С	24			І -ІІ

Всього пронумеровано дерев: 573 (П'ятсот сімдесят три)

(кількість слів)

Нумерацію і перелік провели:

інженер МГ
(посада)

інженер МГ
(посада)

інженер МГ
(посада)

м-р лісу

(підпис)

(підпис)

(підпис)

А.В. Захарчук
(ініціали та прізвище)

М.Р. Барилко
(ініціали та прізвище)

О.О. Сорока
(ініціали та прізвище)

Грищенко Р.І.

11

11

20 21 року

НУМЕРАЦІЙНА ВІДОМІСТЬ ДЕРЕВ, призначених для вибіркової санітарної рубки

Житомирська область
(Автономна Республіка Крим, область)
ДП «Овруцьке СЛГ»

Лісництво Виступовицьке найменування власника лісів, постійного ліскористувача

урочище _____

квартал № 33

виділ № 52

ділянка № 2 площа 4,5 га

Порядковий номер дерева	Порода	Ступінь, товщини стовбурів, см			Категорія стану дерева, підстава вибірки для рубки
		діаметр	накладілові	дров'яні	
417	С	28			В -11-
418	С	28			В -11-
419	С	24			В -11-
420	С	28			В -11-
421	С	24			В -11-
422	С	24			В -11-
423	С	24			В -11-
424	С	24			В -11-
425	С	28			В -11-
426	С	24			В -11-
427	С	32			В -11-
428	С	24			В -11-
429	С	24			В -11-
430	С	24			В -11-
431	С	24			В -11-
432	С	24			В -11-
433	С	24			В -11-
434	С	24			В -11-
435	С	32			В -11- <i>хвост</i>
436	С	28			В -11-
437	С	24			В -11- <i>хвост</i>
438	С	28			В -11-
439	С	28			В -11-
440	С	24			В -11-
441	С	24			В -11-
442	С	24			В -11-

Порядковий номер дерева	Порода	Ступінь, товщини стовбурів, см			Категорія стану дерева, підстава вибірки для рубки
		діаметр	накладілові	дров'яні	
443	С	28			В -11-
444	С	24			В -11-
445	С	24			В -11-
446	С	24			В -11-
447	С	28			В -11-
448	С	28			В -11-
449	С	24			В -11-
450	С	24			В -11-
451	С	28			В -11-
452	С	28			В -11-
453	С	28			В -11-
454	С	28			В -11-
455	С	32			В -11-
456	С	24			В -11-
457	С	28			В -11-
458	С	32			В -11-
459	С	24			В -11-
460	С	24			В -11-
461	С	24			В -11-
462	С	36			В -11-
463	С	28			В -11-
464	С	24			В -11-
465	С	24			В -11-
466	С	24			В -11-
467	С	24			В -11-
468	С	28			В -11-

Всього пронумеровано дерев: 573 (П'ятсот сімдесят три)
(кількість слів/лі)

Нумерацію і перелік провели:

інженер МГ
(посада)

інженер МГ
(посада)

інженер МГ
(посада)

м-р МГ

(підпис)

(підпис)

(підпис)

Грищенко Р. І.

А. В. Захарук
(ініціали та прізвище)

М. Р. Барилко
(ініціали та прізвище)

О. О. Сорока
(ініціали та прізвище)

11 11 20 21 року

НУМЕРАЦІЙНА ВІДОМІСТЬ ДЕРЕВ, призначених для вибіркової санітарної рубки

Житомирська область
(Автономна Республіка Крим, область)

ДП «Овруцьке СЛГ»

Лісництво Виступовицьке (найменування власника лісів, постійного лісокористувача)

урочище _____

квартал № 33 виділ № 52

ділянка № 2 площа 4,5 га

Порядковий номер дерева	Порода	Ступінь, товщини стовбурів, см			Категорія стану дерева, підстава вибірки для рубки
		ділові	накладілові	дров'яні	
469	С		24		В -II-
470	С		28		В -II-
471	С		28		В -II-
472	С		24		В -II-
473	С		24		В -II-
474	С		28		В -II-
475	С		24		В -II-
476	С	32			IV <i>зміна вибірки</i>
477	С	28			IV -II-
478	С	28			IV -II-
479	С	28			IV -II-
480	С		24		V <i>зміна рубки</i>
481	С		24		В -II-
482	С		28		В -II-
483	С		24		В -II-
484	С		28		В -II-
485	С		28		В -II-
486	С		24		В -II-
487	С		28		В -II-
488	С		24		V -II-
489	С	32			IV <i>зміна вибірки</i>
490	С	32			IV -II-
491	С		28		В <i>зміна рубки</i>
492	С		24		В -II-
493	С		24		В -II-
494	С		32		В -II-

Порядковий номер дерева	Порода	Ступінь, товщини стовбурів, см			Категорія стану дерева, підстава вибірки для рубки
		ділові	накладілові	дров'яні	
495	С		24		В -II-
496	С		24		В -II-
497	С		28		В -II-
498	С		28		В -II-
499	С		28		В -II-
500	С		24		В -II-
501	С		24		В -II-
502	С		28		В -II-
503	С		36		В -II-
504	С		24		В -II-
505	С		24		В -II-
506	С		24		В -II-
507	С		36		В -II-
508	С		28		В -II-
509	С		32		В -II-
510	С		24		В -II-
511	С		24		В -II-
512	С		28		В -II-
513	С		28		В -II-
514	С		36		В -II-
515	С		28		В -II-
516	С		24		В -II-
517	С		32		В -II-
518	С	40			IV <i>зміна вибірки</i>
519	С		24		В <i>зміна рубки</i>
520	С		24		В -II-

Всього пронумеровано дерев: 573 (п'ятсот сімдесят три)

Нумерацію і перелік провели:

інженер АГ
(посада)

інженер АГ
(посада)

інженер АГ
(посада)

(підпис)

(підпис)

(підпис)

т.В. Захарчук
(ініціали та прізвище)

М.Р. Барилко
(ініціали та прізвище)

О.О. Сорока
(ініціали та прізвище)

м-р лісу

Грищенко Р.А

11 11 20 21 року

НУМЕРАЦІЙНА ВІДОМІСТЬ ДЕРЕВ, призначених для вибіркової санітарної рубки

Житомирська область
(Автономна Республіка Крим, область)
ДП «Озеруцьке СЛГ»

Лісництво Виступо-Вишівке (найменування власника лісів, постійного лісокористувача)
у рокище _____

квартал № 33

виділ № 52

ділянка № 2

площа 4,5 га

Парадковий номер дерев	Порода	Ступінь товщини стовбурів, см			Категорія стану дерев, підстава вибірки для рубки
		ділянки	наслідкові	ділянки	
521	C		28		І <u>хвощ</u> <u>руч</u>
522	C		24		І -11-
523	C		28		І -11-
524	C		24		І -11-
525	C		32		І -11-
526	C		32		І -11-
527	C		28		І -11-
528	C		28		І -11-
529	C		24		І -11-
530	C		28		І -11-
531	C		28		І -11-
532	C		28		І -11-
533	C		24		І -11-
534	C		32		І -11-
535	C		28		І -11-
536	C		28		І -11-
537	C		24		І -11-
538	C		28		І -11-
539	C		24		І -11-
540	C		28		І -11-
541	C		32		І -11-
542	C		28		І -11-
543	C		24		І -11-
544	C	32			І <u>хвощ</u> <u>хвощ</u> -11-
545	C	24			І -11-
546	C	28			І -11-

Парадковий номер дерев	Порода	Ступінь товщини стовбурів, см			Категорія стану дерев, підстава вибірки для рубки
		ділянки	наслідкові	ділянки	
547	C		28		І <u>хвощ</u> <u>руч</u>
548	C		28		І -11-
549	C		28		І -11-
550	C		24		І -11-
551	C		32		І -11-
552	C		24		І -11-
553	C		28		І -11-
554	C	32			І <u>хвощ</u> <u>хвощ</u> -11-
555	C	28			І -11-
556	C	28			І -11-
557	C	28			І -11-
558	C		24		І <u>хвощ</u> <u>руч</u>
559	C		36		І -11-
560	C		32		І -11-
561	C		24		І -11-
562	C		24		І -11-
563	C		28		І -11-
564	C		24		І -11-
565	C		32		І -11-
566	C		36		І -11-
567	C		28		І -11-
568	C		28		І -11-
569	C		28		І -11-
570	C		28		І -11-
571	C		36		І -11-
572	C		32		І -11-

Всього пронумеровано дерев: 573 (П'ятсот сімдесят три)

(кількість сировини)

Нумерацію і перелік провели:

інженер МГ
(посада)

інженер МГ
(посада)

інженер МГ
(посада)

м-р мш

(підпис)

(підпис)

(підпис)

А. В. Захарук

(ініціали та прізвище)

М. Р. Барилко

(ініціали та прізвище)

О. О. Сорока

(ініціали та прізвище)

11

11

20 21 року

Грищенко Р. А.

ділянка № 2 площа 4.5 га[illegible]

11 20 21 року

НУМЕРАЦІЙНА ВІДОМІСТЬ ДЕРЕВ, призначених для вибіркової санітарної рубки

Житомирська область
(Автономна Республіка Крим, область)

ДП «Овруцьке СЛГ»

(найменування власника лісів, постійного лісокористувача)

Лісництво Вишневолицьке

урочище _____

квартал № 53

виділ № 52

ділянка № 3

площа 6.8 га

Порядковий номер дерев	Порода	Ступінь, товщини стовбурів, см			Категорія стану дерев, підстава вибору для рубки
		діляні	наслідкові	дров'яні	
1	СЯ		32		✓ хворі, рого
2	СЯ		32		✓ - " -
3	СЯ		24		✓ - " -
4	СЯ		24		✓ - " -
5	СЯ		28		✓ - " -
6	СЯ		24		✓ - " -
7	СЯ		28		✓ - " -
8	СЯ		32		✓ - " -
9	СЯ		32		✓ - " -
10	СЯ	32			✓ - " -
11	СЯ	28			✓ - " -
12	СЯ	28			✓ - " -
13	СЯ	40			✓ - " -
14	СЯ	36			✓ - " -
15	СЯ	28			✓ - " -
16	СЯ	32			✓ - " -
17	СЯ	36			✓ - " -
18	СЯ	40			✓ - " -
19	СЯ		24		✓ - " -
20	СЯ		32		✓ - " -
21	СЯ		32		✓ - " -
22	СЯ		28		✓ - " -
23	СЯ		24		✓ - " -
24	СЯ		28		✓ - " -
25	СЯ		36		✓ - " -
26	СЯ		24		✓ - " -

Порядковий номер дерев	Порода	Ступінь, товщини стовбурів, см			Категорія стану дерев, підстава вибору для рубки
		діляні	наслідкові	дров'яні	
27	СЯ		40		✓ хворі, рого
28	СЯ		44		✓ - " -
29	СЯ		28		✓ - " -
30	СЯ		28		✓ - " -
31	СЯ		24		✓ - " -
32	СЯ		36		✓ - " -
33	СЯ		32		✓ - " -
34	СЯ		32		✓ - " -
35	СЯ		36		✓ - " -
36	СЯ		24		✓ - " -
37	СЯ		28		✓ - " -
38	СЯ		28		✓ - " -
39	СЯ		32		✓ - " -
40	СЯ		28		✓ - " -
41	СЯ		24		✓ - " -
42	СЯ		32		✓ - " -
43	СЯ		28		✓ - " -
44	СЯ		32		✓ - " -
45	СЯ		28		✓ - " -
46	СЯ		28		✓ - " -
47	СЯ		32		✓ - " -
48	СЯ		32		✓ - " -
49	СЯ		24		✓ - " -
50	СЯ		28		✓ - " -
51	СЯ		24		✓ - " -
52	СЯ		24		✓ - " -

Всього пронумеровано дерев: _____

(кількість словами)

Нумерацію і перелік провели:


Михайлик М.З.
(посада)

Михайлик М.З.
(посада)

Михайлик М.З.
(посада)


(підпис)


(підпис)


(підпис)

Сорока С.С.
(ініціали та прізвище)

Барановський М.Р.
(ініціали та прізвище)

Трищенко Р.А.
(ініціали та прізвище)

11 11 2021 року

НУМЕРАЦІЙНА ВІДОМІСТЬ ДЕРЕВ, призначених для вибіркової санітарної рубки

Житомирська область
(Автономна Республіка Крим, область)
ДП «Оеруцьке СЛГ»

(найменування власника лісів, постійного лісокористувача)

Лісництво Виетуповицьке

урочище _____

квартал № 63 виділ № 52

ділянка № 3 площа 6.8 га

Порядковий номер дерева	Порода	Ступінь, товщини стовбурів, см			Категорія стану дерева, підстава вибору для рубки
		ділянка	намічений	ділянка	
53	СЯ		28		хвоя рубка
54	СЯ		36		хвоя -и
55	СЯ		28		хвоя -и
56	СЯ		32		хвоя -и
57	СЯ		32		хвоя -и
58	СЯ		28		хвоя -и
59	СЯ		24		хвоя -и
60	СЯ	36			хвоя рубка
61	СЯ	36			хвоя -и
62	СЯ	28			хвоя -и
63	СЯ	40			хвоя -и
64	СЯ	32			хвоя -и
65	СЯ	37			хвоя -и
66	СЯ	28			хвоя рубка
67	СЯ	28			хвоя -и
68	СЯ	40			хвоя -и
69	СЯ	44			хвоя -и
70	СЯ	28			хвоя -и
71	СЯ	32			хвоя -и
72	СЯ	28			хвоя -и
73	СЯ	40			хвоя -и
74	СЯ	32			хвоя -и
75	СЯ	28			хвоя -и
76	СЯ	28			хвоя -и
77	СЯ	40			хвоя -и
78	СЯ	28			хвоя -и

Порядковий номер дерева	Порода	Ступінь, товщини стовбурів, см			Категорія стану дерева, підстава вибору для рубки
		ділянка	намічений	ділянка	
79	СЯ		24		хвоя -и
80	СЯ	44			хвоя рубка
81	СЯ		24		хвоя рубка
82	СЯ		24		хвоя -и
83	СЯ		28		хвоя -и
84	СЯ		32		хвоя -и
85	СЯ		36		хвоя -и
86	СЯ		24		хвоя -и
87	СЯ		28		хвоя -и
88	СЯ		24		хвоя -и
89	СЯ		28		хвоя -и
90	СЯ		28		хвоя -и
91	СЯ		24		хвоя -и
92	СЯ		36		хвоя -и
93	СЯ		28		хвоя -и
94	СЯ		32		хвоя -и
95	СЯ		32		хвоя -и
96	СЯ		24		хвоя -и
97	СЯ		28		хвоя -и
98	СЯ		32		хвоя -и
99	СЯ		32		хвоя -и
100	СЯ		24		хвоя -и
101	СЯ		28		хвоя -и
102	СЯ		32		хвоя -и
103	СЯ		32		хвоя -и
104	СЯ		24		хвоя -и

Всього пронумеровано дерев: _____

(кількість словами)

Нумерацію і перелік провели:

інженер Л.І.
(посада)

інженер Л.І.
(посада)

інженер Л.І.
(посада)

О.О.
(підпис)

Б.
(підпис)

А.
(підпис)

Сорока О.О.
(ініціали та прізвище)

Баранюк М.Р.
(ініціали та прізвище)

Бриченко Р.А.
(ініціали та прізвище)

11 11 2021 року

НУМЕРАЦІЙНА ВІДОМІСТЬ ДЕРЕВ, призначених для вибіркової санітарної рубки

Житомирська область
(Автономна Республіка Крим, область)

ДП «Овруцьке СЛГ»

(найменування власника лісів, постійного лісокористувача)

Лісництво Висотувцьке

урочище _____

квартал № 33 виділ № 52

ділянка № 3 площа 6,8 га

Гарантийний номер дерев	Порода	Ступінь, товщина стовбурів, см			Категорія стану дерев, підстава вибірки для рубки
		диаметр	нахил	дрок	
105	СЯ	32			V хвоя рубка
106	СЯ	36			V -и
107	СЯ	32			V -и
108	СЯ		40		V -и
109	СЯ		40		V -и
110	СЯ		32		V -и
111	СЯ		28		V -и
112	СЯ		40		V -и
113	СЯ		28		V -и
114	СЯ		32		V -и
115	СЯ		32		V -и
116	СЯ		32		V -и
117	СЯ		40	85	V -и
118	СЯ		32	57	V -и
119	СЯ		28		V -и
120	СЯ		40		V -и
121	СЯ		32		V -и
122	СЯ		24		V -и
123	СЯ		28		V -и
124	СЯ		32		V -и
125	СЯ		36		V -и
126	СЯ		40		V -и
127	СЯ		24		V -и
128	СЯ		36		V -и
129	СЯ		36		V -и
130	СЯ		48		V -и

Гарантийний номер дерев	Порода	Ступінь, товщина стовбурів, см			Категорія стану дерев, підстава вибірки для рубки
		диаметр	нахил	дрок	
131	СЯ		24		V хвоя рубка
132	СЯ		24		V -и
133	СЯ		28		V -и
134	СЯ		36		V -и
135	СЯ		36		V -и
136	СЯ		32		V -и
137	СЯ	44			V хвоя рубка
138	СЯ		28		V хвоя рубка
139	СЯ		32		V -и
140	СЯ		36		V -и
141	СЯ		24		V -и
142	СЯ		40		V -и
143	СЯ		28		V -и
144	СЯ		36		V -и
145	СЯ		24		V -и
146	СЯ		28		V -и
147	СЯ		32		V -и
148	СЯ		32		V -и
149	СЯ		24		V -и
150	СЯ		24		V -и
151	СЯ		28		V -и
152	СЯ		24		V -и
153	СЯ		36		V -и
154	СЯ	36			V хвоя рубка
155	СЯ	32			V -и
156	СЯ		24		V хвоя рубка

Всього пронумеровано дерев: _____

(кількість словами)

Нумерацію і перелік провели:

інспектор 1/2
(посада)

інспектор 1/2
(посада)

майстер лісу
(посада)

(підпис)
(підпис)
(підпис)

Сорока О.О.
(ініціали та прізвище)

Барилко М.Р.
(ініціали та прізвище)

Тришук Р.А.
(ініціали та прізвище)

11 11 2021 року

НУМЕРАЦІЙНА ВІДОМІСТЬ ДЕРЕВ, призначених для вибіркової санітарної рубки

Житомирська область

(Автономна Республіка Крим, область)

ДП «Овруцьке СЛГ»

(найменування власника лісів, постійного лісокористувача)

Лісництво Виетупо-вицьке

урочище _____

квартал № 33 виділ № 52

ділянка № 3 площа 6,8 га

Порядковий номер дерева	Порода	Ступінь, товщини стовбурів, см			Категорія стану дерева, підстава вибірки для рубки
		дерево	напідлісок	дров'яні	
157	СЯ		24		V хвоя рубка
158	СЯ		36		V -н-
159	СЯ		32		V -н-
160	СЯ		32		V -н-
161	СЯ	36			IV хвоя рубка-хл
162	СЯ		24		V хвоя рубка
163	СЯ		48		V -н-
164	СЯ		28		V -н-
165	СЯ		32		V -н-
166	СЯ		32		V -н-
167	СЯ		28		V -н-
168	СЯ		24		V -н-
169	СЯ		36		V -н-
170	СЯ		36		V -н-
171	СЯ		36		V -н-
172	СЯ	36			IV хвоя рубка-хл
173	СЯ	32			IV -н-
174	СЯ	32			IV -н-
175	СЯ		32		V хвоя рубка
176	СЯ		28		V -н-
177	СЯ		36		V -н-
178	СЯ		24		V -н-
179	СЯ		28		V -н-
180	СЯ		32		V -н-
181	СЯ		44		V -н-
182	СЯ		28		V -н-

Порядковий номер дерева	Порода	Ступінь, товщини стовбурів, см			Категорія стану дерева, підстава вибірки для рубки
		дерево	напідлісок	дров'яні	
183	СЯ	32			IV -н-
184	СЯ		24		V хвоя рубка
185	СЯ	32			IV хвоя рубка-хл
186	СЯ		24		V хвоя рубка
187	СЯ	40			IV хвоя рубка-хл
188	СЯ		24		V хвоя рубка
189	СЯ		28		V -н-
190	СЯ	32			IV хвоя рубка-хл
191	СЯ	40			IV -н-
192	СЯ	36			IV -н-
193	СЯ	32			IV -н-
194	СЯ		36		V хвоя рубка
195	СЯ		28		V -н-
196	СЯ		32		V -н-
197	СЯ		40		V -н-
198	СЯ		36		V -н-
199	СЯ		36		V -н-
200	СЯ		28		V -н-
201	СЯ		40		V -н-
202	СЯ		32		V -н-
203	СЯ		28		V -н-
204	СЯ		32		V -н-
205	СЯ		36		V -н-
206	СЯ		32		V -н-
207	СЯ		32		V -н-
208	СЯ	40			IV хвоя рубка-хл

Всього пронумеровано дерев: _____




(кількість словами)

Нумерацію і перелік провели:

інженер Х/Х
(посада)

інженер Х/Х
(посада)

майстер лісу
(посада)


(підпис)

(підпис)

(підпис)

Сорока О.О.
(ініціали та прізвище)

Баранок М.Р.
(ініціали та прізвище)

Бриченко П.А.
(ініціали та прізвище)

11 11 20 21 року

НУМЕРАЦІЙНА ВІДОМІСТЬ ДЕРЕВ, призначених для вибіркової санітарної рубки

Житомирська область

(Автономна Республіка Крим, область)

ДП «Овруцьке СЛГ»

(найменування власника лісів, постійного лісокористувача)

Лісництво Вишугівське

урочище _____

квартал № 33 виділ № 52

ділянка № 3 площа 48 га

Порядковий номер дерева	Порода	Ступінь, товщини стовбурів, см			Категорія стану дерева, підстава вибірку для рубки
		діаметр	нахил діаметру	дров'яні	
109	С		24		Х-вох рубка
210	С		28		Х-н
211	С		28		Х-н
212	С		48		Х-н
213	С		40		Х-н
214	С		28		Х-н
215	С	36			Х-вох рубка
216	С	28			Х-н
217	С	32			Х-н
218	С	28			Х-н
219	С		32		Х-вох рубка
220	С		32		Х-н
221	С		36		Х-н
222	С		32		Х-н
223	С		36		Х-н
224	С		32		Х-н
225	С		36		Х-н
226	С		28		Х-н
227	С		32		Х-н
228	С		40		Х-н
229	С		36		Х-н
230	С		36		Х-н
231	С		40		Х-н
232	С		24		Х-н
233	С		32		Х-н
234	С		32		Х-н

Порядковий номер дерева	Порода	Ступінь, товщини стовбурів, см			Категорія стану дерева, підстава вибірку для рубки
		діаметр	нахил діаметру	дров'яні	
235	С		28		Х-вох рубка
236	С		36		Х-н
237	С		28		Х-н
238	С		36		Х-н
239	С		36		Х-н
240	С		36		Х-н
241	С	32			Х-вох рубка
242	С	28			Х-н
243	С	40			Х-н
244	С	32			Х-н
245	С		32		Х-вох рубка
246	С		32		Х-н
247	С		28		Х-н
248	С		24		Х-н
249	С		40		Х-н
250	С		40		Х-н
251	С		32		Х-н
252	С		36		Х-н
253	С		28		Х-н
254	С		32		Х-н
255	С		32		Х-н
256	С		32		Х-н
257	С		28		Х-н
258	С		24		Х-н
259	С		32		Х-н
260	С		32		Х-н

Всього пронумеровано дерев: _____

(кількість словами)

Нумерацію і перелік провели:

інженер ХІЗ
(посада)

інженер ХІЗ
(посада)

майстер лісу _____
(посада)

(підпис)

(підпис)

(підпис)

Сорока О.О.
(ініціали та прізвище)

Баричок М.Р.
(ініціали та прізвище)

Брищенко Р.А.
(ініціали та прізвище)

К ІІ 2021 року

НУМЕРАЦІЙНА ВІДОМІСТЬ ДЕРЕВ, призначених для вибіркової санітарної рубки

Житомирська область
(Автономна Республіка Крим, область)

ДП «Оваруцьке СЛГ»

(найменування власника лісі, постійного лісокористувача)

Лісництво Виступовицьке

урочище _____

квартал № 33

виділ № 52

ділянка № 3

площа 6,8 га

Порядковий номер дерева	Порода	Ступінь, товщини стеблурів, см			Категорія стану дерева, підстава вибіркової рубки
		ділянка	нападкові	ділянка	
261	С			36	VI ст. суцільний
262	С	48			V ст. повна рубка
263	С		40		V - " -
264	С		36		V - " -
265	С		36		V - " -
266	С		32		V - " -
267	С		40		V - " -
268	С		32		V - " -
269	С		36		V - " -
270	С		40		V - " -
271	С		40		V - " -
272	С		40		V - " -
273	С		36		V - " -
274	С	40			V ст. повна рубка
275	С	36			V - " -
276	С	36			V - " -
277	С	40			V - " -
278	С		36		V ст. повна рубка
279	С		36		V - " -
280	С		32		V - " -
281	С	44			V ст. повна рубка
282	С	32			V - " -
283	С		36		V ст. повна рубка
284	С		44		V - " -
285	С		36		V - " -
286	С		44		V - " -

Порядковий номер дерева	Порода	Ступінь, товщини стеблурів, см			Категорія стану дерева, підстава вибіркової рубки
		ділянка	нападкові	ділянка	
287	С		28		V - " -
288	С		32		V - " -
289	С		36		V - " -
290	С		28		V - " -
291	С		28		V - " -
292	С		40		V - " -
293	С		28		V - " -
294	С		32		V - " -
295	С		40		V - " -
296	С		32		V - " -
297	С		32		V - " -
298	С		40		V - " -
299	С		32		V - " -
300	С		44		V - " -
301	С		36		V - " -
302	С		32		V - " -
303	С		36		V - " -
304	С		40		V - " -
305	С		36		V - " -
306	С		48		V - " -
307	С		36		V - " -
308	С		32		V - " -
309	С		24		V - " -
310	С		36		V - " -
311	С		32		V - " -
312	С		32		V - " -

Всього прокумеровано дерев: _____

(кількість слів)

Нумерацію і перелік провели:

інженер 112
(посада)

інженер 112
(посада)

майстер 112
(посада)

[підпис]
(підпис)
[підпис]
(підпис)
[підпис]
(підпис)

Сорока О.О.
(ініціали та прізвище)

Баранюк М.В.
(ініціали та прізвище)

Грищенко Т.А.
(ініціали та прізвище)

11 11 2021 року

НУМЕРАЦІЙНА ВІДОМІСТЬ ДЕРЕВ, призначених для вибіркової санітарної рубки

Житомирська область
(Автономна Республіка Крим, область)

ДП «Сваруцьке СЛГ»

(найменування власника лісів, постійного лісокористувача)

Лісництво Висотувобичувке

урочище _____

квартал № 23 виділ № 52

ділянка № 3 площа 6,8 га

Порядковий номер дерев	Порода	Ступінь товщини ствобурів, см			Категорія стану дерев, підстава вибору для рубки
		ділянка	наслідкові	ділянка	
313	С1		28		V хвол руде
314	С9		28		V -к
315	С9	32			V хвол руде
316	С9	36			V -к
317	С9	36			V -к
318	С9	40			V -к
319	С1			68	VI ст. сухості
320	С1		28		V хвол руде
321	С4			56	VI ст. сухості
322	С9		28		V хвол руде
323	С9		32		V -к
324	С1			48	VI ст. сухості
325	С9		28		V хвол руде
326	С9			32	VI ст. сухості
327	С1	44			V хвол руде
328	С9			56	VI ст. сухості
329	С1		36		V хвол руде
330	С9		52		V -к
331	С1		32		V -к
332	С1		40		V -к
333	С1			36	ст. сухості
334	С1		36		V хвол руде
335	С9			36	VI ст. сухості
336	С1		40		V хвол руде
337	С9		40		V -к
338	С1			36	VI ст. сухості

Порядковий номер дерев	Порода	Ступінь товщини ствобурів, см			Категорія стану дерев, підстава вибору для рубки
		ділянка	наслідкові	ділянка	
339	С1			44	VI ст. сухості
340	С9			32	VI -к
341	С9		28		V хвол руде
342	С1		36		V -к
343	С9		40		V -к
344	С1		28		V -к
345	С9		36		V -к
346	С1		36		V -к
347	С1		32		V -к
348	С1		28		V -к
349	С1		32		V -к
350	С1		32		V -к
351	С1		32		V -к
352	С9		36		V -к
353	С1		36		V -к
354	С1		32		V -к
355	С1	44			V хвол руде
356	С1			40	VI ст. сухості
357	С1		28		V хвол руде
358	С1		52		V -к
359	С1		32		V -к
360	С9		28		V -к
361	С9		40		V -к
362	С9		36		V -к
363	С9		36		V -к
364	С1			36	ст. сухості

Всього пронумеровано дерев: _____

(кількість особам)

Нумерацію і перелік провели:

інженер М.Е.
(посада)

інженер М.Е.
(посада)

інженер М.Е.
(посада)

(підпис)

(підпис)

(підпис)

Сорока О.О.
(ініціали та прізвище)

Баранов М.Р.
(ініціали та прізвище)

Трищенко Р.А.
(ініціали та прізвище)

11 11 20 21 року

НУМЕРАЦІЙНА ВІДОМІСТЬ ДЕРЕВ, призначених для вибіркової санітарної рубки

Житомирська область

(Автономна Республіка Крим, область)

ДП «Овруцьке СЛГ»

(найменування власника лісів, постійного лісокористувача)

Лісництво Виступівська

урочище Сороки

квартал № 33

виділ № 52

ділянка № 5

площа 6,8 га

Порядковий номер дерев	Порода	Ступінь, товщини ствобурів, см			Категорія стану дерев, підстава вибірки для рубки
		ділянка	наслідкові	ділянка	
365	СЯ		32		V хвощ рудий
366	СЯ		28		V - " -
367	СЯ		28		V - " -
368	СЯ		36		V - " -
369	СЯ		24		V - " -
370	СЯ		28		V - " -
371	СЯ		36		V - " -
372	СЯ		24		V - " -
373	СЯ		36		V - " -
374	СЯ	40			V хвощ північний
375	СЯ	36			V - " -
376	СЯ	40			V - " -
377	СЯ	40			V - " -
378	СЯ		28		V хвощ рудий
379	СЯ		40		V - " -
380	СЯ		36		V - " -
381	СЯ		36		V - " -
382	СЯ	40			V хвощ північний
383	СЯ	32			V - " -
384	СЯ		28		V хвощ рудий
385	СЯ		28		V - " -
386	СЯ		32		V - " -
387	СЯ	40			V хвощ північний
388	СЯ	40			V - " -
389	СЯ	44			V - " -
390	СЯ		28		V хвощ рудий

Порядковий номер дерев	Порода	Ступінь, товщини ствобурів, см			Категорія стану дерев, підстава вибірки для рубки
		ділянка	наслідкові	ділянка	
391	СЯ		28		V хвощ рудий
392	СЯ		40		V - " -
393	СЯ		36		V - " -
394	СЯ		32		V - " -
395	СЯ		28		V - " -
396	СЯ		28		V - " -
397	СЯ	48			V хвощ північний
398	СЯ	36			V - " -
399	СЯ		28		V хвощ рудий
400	СЯ	48			V хвощ північний
401	СЯ	32			V - " -
402	СЯ	32			V - " -
403	СЯ	36			V - " -
404	СЯ	32			V - " -
405	СЯ		57		V хвощ рудий
406	СЯ		28		V - " -
407	СЯ		28		V - " -
408	СЯ		28		V - " -
409	СЯ		28		V - " -
410	СЯ		28		V - " -
411	СЯ	48			V - " -
412	СЯ			36	V суходол
413	СЯ		44		V хвощ рудий
414	СЯ		36		V - " -
415	СЯ		36		V - " -
416	СЯ		36		V - " -

Всього пронумеровано дерев: _____

(кількість слов'ян)

Нумерацію і перелік провели:

інженер М.А.
(посада)

інженер М.А.
(посада)

майстер лісу
(посада)

(підпис)
(підпис)

(підпис)
(підпис)

(підпис)
(підпис)

Сороки О.О.
(ініціали та прізвище)

Баранов М.Р.
(ініціали та прізвище)

Григоренко Р.А.
(ініціали та прізвище)

11

11

20 21 року

НУМЕРАЦІЙНА ВІДОМІСТЬ ДЕРЕВ, призначених для вибіркової санітарної рубки

Житомирська область
(Автономна Республіка Крим, область)
ДП «Обруцьке СЛГ»
(найменування власника лісів, постійного лісокористувача)

Лісництво Віснєтуповицьке

урочище _____

квартал № 33 виділ № 52 ділянка № 3 площа 6,8 га

Порядковий номер дерев	Порода	Ступінь, товщини ствобурів, см			Категорія стану дерев, підстава вибірку для рубки
		діаметр	наслідковий	діаметр	
417	Ря		52		V хвоя рубка
418	Ся	36			V хвоя рубка
419	Ся	36		22	V - " -
420	Ся	36		28	V - " -
421	Ся	44		35	V - " -
422	Ся	44			V - " -
423	Ся		36		V хвоя рубка
424	Ся		28		V - " -
425	Ся		28		V - " -
426	Ся		32		V - " -
427	Ся		40		V - " -
428	Ся		28		V - " -
429	Ся		48		V - " -
430	Ся		36		V - " -
431	Ся		28		V - " -
432	Ся		28		V - " -
433	Ся		36		V - " -
434	Ся		28		V - " -
435	Ся		32		V - " -
436	Ся		36		V - " -
437	Ся		28		V - " -
438	Ся		28		V - " -
439	Ся		24		V - " -
440	Ся		40		V - " -
441	Ся		24		V - " -
442	Ся		24		V - " -

Порядковий номер дерев	Порода	Ступінь, товщини ствобурів, см			Категорія стану дерев, підстава вибірку для рубки
		діаметр	наслідковий	діаметр	
443	Ря	44			V хвоя рубка
444	Ся		28		V - " -
445	Ся	32			V хвоя рубка
446	Ся	44			V - " -
447	Ся		28		V - хвоя рубка
448	Ся		28		V - " -
449	Ся	36			V хвоя рубка
450	Ся	28			V - " -
451	Ся	52			V - " -
452	Ся		28		V хвоя рубка
453	Ся		32		V - " -
454	Ся		28		V - " -
455	Ся		40		V - " -
456	Ся		32		V - " -
457	Ся		36		V - " -
458	Ся		36		V - " -
459	Ся		36		V - " -
460	Ся		36		V - " -
461	Ся	36			V хвоя рубка
462	Ся	40			V - " -
463	Ся	36			V - " -
464	Ся	32			V - " -
465	Ся		24		V хвоя рубка
466	Ся	31/2			V хвоя рубка
467	Ся	36			V - " -
468	Ся	44			V - " -

Всього пронумеровано дерев: _____

Нумерацію і перелік провели:

інженер 1/2
(посада)

інженер 1/2
(посада)

майстер 1/2
(посада)

(кількість слів)

Борисов
(підпис)

Борисов
(підпис)

Борисов
(підпис)

Сорока О.О.
(ініціали та прізвище)

Борисов Л.Р.
(ініціали та прізвище)

Брищенко Р.А.
(ініціали та прізвище)

11 11 20 21 року

НУМЕРАЦІЙНА ВІДОМІСТЬ ДЕРЕВ, призначених для вибіркової санітарної рубки

Житомирська область

(Автономна Республіка Крим, область)

ДП «Овруцьке СЛГ»

(найменування власника лісів, постійного лісокористувача)

Лісництво Видатковичівське

урочище _____

квартал № 33

виділ № 52

ділянка № 3

площа 6,8 га

Порядковий номер дерев	Порода	Ступінь, товщини стовбурів, см			Категорія стану дерев, підстава вибору для рубки
		діляні	наслідкові	дров'яні	
469	СЯ		28		✓ хвощ прося
470	СЯ	32			✓ хвощ рубки
471	СЯ	36			✓ -" -
472	СЯ	36			✓ -" -
473	СЯ		24		✓ хвощ рубки
474	СЯ		36		✓ -" -
475	СЯ		28		✓ -" -
476	СЯ		32		✓ -" -
477	СЯ		36		✓ -" -
478	СЯ		24		✓ -" -
479	СЯ		28		✓ -" -
480	СЯ	40			✓ хвощ рубки
481	СЯ	36			✓ -" -
482	СЯ	36			✓ -" -
483	СЯ		28		✓ хвощ рубки
484	СЯ		32		✓ -" -
485	СЯ		32		✓ -" -
486	СЯ		32		✓ -" -
487	СЯ		36		✓ -" -
488	СЯ		32		✓ -" -
489	СЯ		32		✓ -" -
490	СЯ		36		✓ -" -
491	СЯ		28		✓ -" -
492	СЯ		32		✓ -" -
493	СЯ		36		✓ -" -
494	СЯ		36		✓ -" -

Порядковий номер дерев	Порода	Ступінь, товщини стовбурів, см			Категорія стану дерев, підстава вибору для рубки
		діляні	наслідкові	дров'яні	
495	СЯ		28		✓ хвощ рубки
496	СЯ		24		✓ -" -
497	СЯ		36		✓ -" -
498	СЯ		36		✓ -" -
499	СЯ		32		✓ -" -
500	СЯ		32		✓ -" -
501	СЯ		36		✓ -" -
502	СЯ		36		✓ -" -
503	СЯ	40			✓ хвощ рубки
504	СЯ	32			✓ -" -
505	СЯ	28			✓ -" -
506	СЯ	28			✓ -" -
507	СЯ		32		✓ хвощ рубки
508	СЯ		32		✓ -" -
509	СЯ	40			✓ хвощ рубки
510	СЯ	36			✓ -" -
511	СЯ	40			✓ -" -
512	СЯ	32			✓ -" -
513	СЯ		28		✓ хвощ рубки
514	СЯ		32		✓ -" -
515	СЯ		28		✓ -" -
516	СЯ		36		✓ -" -
517	СЯ		32		✓ -" -
518	СЯ		40		✓ -" -
519	СЯ		24		✓ -" -
520	СЯ		36		✓ -" -

Всього пронумеровано дерев: _____

(кількість слів/и)

Нумерацію і перелік провели:

Інженер М.М.
(посада)

Інженер М.М.
(посада)

Інженер М.М.
(посада)

(підпис)
(підпис)
(підпис)

Борок О.О.
(ініціали та прізвище)

Барченко М.Р.
(ініціали та прізвище)

Триченко Р.А.
(ініціали та прізвище)

11 11 2021 року

НУМЕРАЦІЙНА ВІДОМІСТЬ ДЕРЕВ, призначених для вибіркової санітарної рубки

Житомирська область

(Автономна Республіка Крим, область)

ДП «Овруцьке СЛГ»

(найменування власника лісів, постійного лісокористувача)

Лісництво Всечувицьке

урочище _____

квартал № 33

виділ № 52

ділянка № 3

площа 6.8 га

Порядковий номер дерев	Порода	Ступінь, товщини стовбурів, см			Категорія стану дерев, підстава вибіркової рубки
		діаметр	нападкові	дрова'ни	
521	С	32			Хвоя рубка
522	С	32			Хвоя рубка
523	С	32			Хвоя рубка
524	С	28			Хвоя рубка
525	С	32			Хвоя рубка
526	С	28			Хвоя рубка
527	С	28			Хвоя рубка
528	С	24			Хвоя рубка
529	С	28			Хвоя рубка
530	С	32			Хвоя рубка
531	С	36			Хвоя рубка
532	С	28			Хвоя рубка
533	С	24			Хвоя рубка
534	С	40			Хвоя рубка
535	С	28			Хвоя рубка
536	С	24			Хвоя рубка
537	С	32			Хвоя рубка
538	С	24			Хвоя рубка
539	С	28			Хвоя рубка
540	С	40			Хвоя рубка
541	С	28			Хвоя рубка
542	С	32			Хвоя рубка
543	С	32			Хвоя рубка
544	С	36			Хвоя рубка
545	С	28			Хвоя рубка
546	С	28			Хвоя рубка

Порядковий номер дерев	Порода	Ступінь, товщини стовбурів, см			Категорія стану дерев, підстава вибіркової рубки
		діаметр	нападкові	дрова'ни	
547	С	36			Хвоя рубка
548	С	36			Хвоя рубка
549	С	32			Хвоя рубка
550	С	28			Хвоя рубка
551	С	36			Хвоя рубка
552	С	24			Хвоя рубка
553	С	24			Хвоя рубка
554	С	28			Хвоя рубка
555	С	32			Хвоя рубка
556	С	28			Хвоя рубка
557	С	32			Хвоя рубка
558	С	36			Хвоя рубка
559	С	24			Хвоя рубка
560	С	24			Хвоя рубка
561	С	40			Хвоя рубка
562	С	28			Хвоя рубка
563	С	32			Хвоя рубка
564	С	24			Хвоя рубка
565	С	48			Хвоя рубка
566	С	24			Хвоя рубка
567	С	24			Хвоя рубка
568	С	32			Хвоя рубка
569	С	32			Хвоя рубка
570	С	32			Хвоя рубка
571	С	36			Хвоя рубка
572	С	28			Хвоя рубка

Всього пронумеровано дерев: _____

Нумерацію і перелік провели:

Інженер М.К.
(посада)

Інженер М.
(посада)

Інженер М.А.
(посада)

(кількість слів)

[підпис]
(підпис)

[підпис]
(підпис)

[підпис]
(підпис)

Сорока О.О.
(ініціали та прізвище)

Баранов М.Р.
(ініціали та прізвище)

Грищенко Р.А.
(ініціали та прізвище)

11 11 20 2 року

НУМЕРАЦІЙНА ВІДОМІСТЬ ДЕРЕБ, призначених для вибіркової санітарної рубки

Житомирська область
(Автономна Республіка Крим, область)
ДП «Оаруцьке СЛГ»

(найменування власника лісів, постійного ліскористувача)

Лісництво Вишневолицьке

урочище _____

квартал № 33

виділ № 52

ділянка № 3

площа 6,8 га

Порядковий номер дерева	Порода	Ступінь, товщини стовбурів, см			Категорія стану дерева, підстава вибірки для рубки
		ділянка	накладілки	дрова'яні	
573	С	40			хвост рубки
574	С		24		-
575	С		36		-
576	С		32		-
577	С		28		-
578	С		32		-
579	С		28		-
580	С		36		-
581	С		24		-
582	С		24		-
583	С	40			хвост рубки
584	С	36			-
585	С		24		-
586	С	40			хвост рубки
587	С	36			-
588	С	32			-
589	С		32		-
590	С		36		-
591	С		24		-
592	С		28		-
593	С		32		-
594	С		28		-
595	С		32		-
596	С		24		-
597	С	40			хвост рубки
598	С	36			-

Порядковий номер дерева	Порода	Ступінь, товщини стовбурів, см			Категорія стану дерева, підстава вибірки для рубки
		ділянка	накладілки	дрова'яні	
599	С	48			хвост рубки
600	С	40			-
601	С		36		-
602	С		40		-
603	С		28		-
604	С		32		-
605	С		24		-
606	С		28		-
607	С		32		-
608	С		32		-
609	С		44		-
610	С		28		-
611	С		40		-
612	С		28		-
613	С		32		-
614	С		36		-
615	С		24		-
616	С		24		-
617	С	36			хвост рубки
618	С	32			-
619	С	32			-
620	С		24		хвост рубки
621	С		28		-
622	С		28		-
623	С	44			хвост рубки
624	С	32			-

Всього пронумеровано дерев: _____

(кількість слів)

Нумерацію і перелік провели:

інженер МЗ
(посада)

інженер МЗ
(посада)

лісник МЗ
(посада)

(підпис)
(підпис)
(підпис)

Горюха О.О.
(ініціали та прізвище)

Горюха М.Р.
(ініціали та прізвище)

Грищенко Р.А.
(ініціали та прізвище)

11 11 20 2 (року)

НУМЕРАЦІЙНА ВІДОМІСТЬ ДЕРЕВ, призначених для вибіркової санітарної рубки

Житомирська область
(Автономна Республіка Крим, область)

ДП «Обруцьке СЛГ»

(найменування власника лісу, постійного лісокористувача)

Лісництво Виступнобицьке

урочище _____

квартал № 53 виділ № 52

ділянка № 3 площа 6,8 га

Порядковий номер дерева	Порода	Ступінь, товщини стовбурів, см			Категорія стану дерева, підстава вибору для рубки
		діляні	наслідкові	дрова'ни	
625	СЯ	32			Х60м рубка
626	СЯ	36			«
627	СЯ	32			«
628	СЯ	28			«
629	СЯ	28			«
630	СЯ	32			«
631	СЯ	40			«
632	СЯ		32		Х60м рубка
633	СЯ	32			«
634	СЯ	36			«
635	СЯ	40			«
636	СЯ	32			«
637	СЯ	36			«
638	СЯ	32			«
639	СЯ	24			«
640	СЯ	28			«
641	СЯ	40			«
642	СЯ	32			«
643	СЯ	32			«
644	СЯ	36			«
645	СЯ	36			«
646	СЯ	32			«
647	СЯ	32			«
648	СЯ	24			«
649	СЯ	36			«
650	СЯ	32			«

Порядковий номер дерева	Порода	Ступінь, товщини стовбурів, см			Категорія стану дерева, підстава вибору для рубки
		діляні	наслідкові	дрова'ни	
651	СЯ	32			Х60м рубка
652	СЯ	28			«
653	СЯ	32			«
654	СЯ	40			«
655	СЯ	24			«
656	СЯ	24			«
657	СЯ	40			«
658	СЯ	32			«
659	СЯ	28			«
660	СЯ	24			«
661	СЯ	32			«
662	СЯ	40			«
663	СЯ	32			«
664	СЯ	36			«
665	СЯ	36			«
666	СЯ	32			«
667	СЯ	36			«
668	СЯ	32			«
669	СЯ	32			«
670	СЯ	40			«
671	СЯ	36			«
672	СЯ	52			«
673	СЯ	36			«
674	СЯ	32			«
675	СЯ	28			«
676	СЯ	40			«

Всього пронумеровано дерев: _____

Нумерацію і перелік провели:

інженер М.І.З.
(посада)

інженер М.І.З.
(посада)

інженер М.І.З.
(посада)

(кількість словами)

(підпис)

(підпис)

(підпис)

Сурок О.О.
(ініціали та прізвище)

Баранов М.Р.
(ініціали та прізвище)

Тришук Р.А.
(ініціали та прізвище)

11 11 202 року

НУМЕРАЦІЙНА ВІДОМІСТЬ ДЕРЕВ, призначених для вибіркової санітарної рубки

Житомирська область
(Автономія Республіка Крим, область)

ДП «Овруцьке СЛГ»

(найменування власника лісів, постійного лісокористувача)

Лісництво Витуповицьке

урочище _____

квартал № 33

виділ № 52

ділянка № 3

площа 6.8 га

Порядковий номер дерева	Порода	Ступінь товщини стовбура, см			Категорія стану дерева, підстава вибірки для рубки
		діаметр	нахил	висота	
677	СЯ	48			V х60х пух
678	СЯ	40			V -к
679	СЯ		28		V -к
680	СЯ		28		V -к
681	СЯ		32		V -к
682	СЯ		28		V -к
683	СЯ		28		V -к
684	СЯ		36		V -к
685	СЯ		28		V -к
686	СЯ		28		V -к
687	СЯ		24		V -к
688	СЯ		24		V -к
689	СЯ	40			V х60х пух
690	СЯ	40			V -к
691	СЯ	36			V -к
692	СЯ	36			V -к
693	СЯ	36			V -к
694	СЯ	36			V -к
695	СЯ	36			V -к
696	СЯ		28		V х60х пух
697	СЯ		28		V -к
698	СЯ		32		V -к
699	СЯ		28		V -к
700	СЯ		32		V -к
701	СЯ		32		V -к
702	СЯ		32		V -к

Порядковий номер дерева	Порода	Ступінь товщини стовбура, см			Категорія стану дерева, підстава вибірки для рубки
		діаметр	нахил	висота	
703	СЯ		24		V х60х пух
704	СЯ	40			V х60х пух
705	СЯ		28		V х60х пух
706	СЯ		32		V -к
707	СЯ	44			V х60х пух
708	СЯ	32			V -к
709	СЯ	36			V -к
710	СЯ		32		V х60х пух
711	СЯ		28		V -к
712	СЯ		4		V -к
713	СЯ		44		V -к
714	СЯ		28		V -к
715	СЯ		36		V -к
716	СЯ		40		V -к
717	СЯ	32			V х60х пух
718	СЯ	44			V -к
719	СЯ		28		V х60х пух
720	СЯ		28		V -к
721	СЯ		40		V -к
722	СЯ		36		V -к
723	СЯ		36		V -к
724	СЯ		28		V -к
725	СЯ		24		V -к
726	СЯ		32		V -к
727	СЯ		44		V -к
728	СЯ		28		V -к

Всього пронумеровано дерев: _____

(кількість слів)

Нумерацію і перелік провели:

інженер М.В.
(посада)

інженер М.В.
(посада)

майстер лісу _____
(посада)

[підпис]
(підпис)

[підпис]
(підпис)

[підпис]
(підпис)

Сорока О.О.
(ініціали та прізвище)

Борисюк М.Р.
(ініціали та прізвище)

Грищенко Р.А.
(ініціали та прізвище)

и

и

20 2 (року)

11 11 20 21 року

НУМЕРАЦІЙНА ВІДОМІСТЬ ДЕРЕВ, призначених для вибіркової санітарної рубки

Житомирська область
(Автономна Республіка Крим, область)

ДП «Овруцьке СЛГ»

Лісництво Виступовицьке (найменування власника лісів, постійного лісокористувача)
урочище _____

квартал № 51 виділ № 4

ділянка № _____ площа 2,0 га

Порядковий номер дерева	Порода	Ступінь, товщини стовбурів, см			Категорія стану дерева, підстава вибіркової рубки
		диаметр	напівдіаметр	диаметр ліні	
1	СЯ	40			IV Рубка хвое
2	СЯ		24		IV -11-
3	СЯ		24		IV -11-
4	СЯ		28		IV -11-
5	СЯ		24		IV -11-
6	СЯ		24		IV -11-
7	СЯ		28		IV -11-
8	СЯ		44		IV -11-
9	СЯ		28		IV -11-
10	СЯ		24		IV -11-
11	СЯ		28		IV -11-
12	СЯ		36		IV -11-
13	СЯ		28		IV -11-
14	СЯ		36		IV -11-
15	СЯ		32		IV -11-
16	СЯ	48			IV хвоя-листя
17	СЯ	28			IV -11-
18	СЯ	28			IV -11-
19	СЯ	32			IV -11-
20	СЯ		24		IV хвоя-листя
21	СЯ	40			IV хвоя-листя
22	СЯ		24		IV хвоя-листя
23	СЯ		36		IV -11-
24	СЯ		24		IV -11-
25	СЯ		28		IV -11-
26	СЯ		36		IV -11-

Порядковий номер дерева	Порода	Ступінь, товщини стовбурів, см			Категорія стану дерева, підстава вибіркової рубки
		диаметр	напівдіаметр	диаметр ліні	
27	СЯ		32		IV -11-
28	СЯ		36		IV -11-
29	СЯ		36		IV -11-
30	СЯ		28		IV -11-
31	СЯ		36		IV -11-
32	СЯ		32		IV -11-
33	СЯ		32		IV -11-
34	СЯ		40		IV -11-
35	СЯ		44		IV -11-
36	СЯ		32		IV -11-
37	СЯ		24		IV -11-
38	СЯ		36		IV -11-
39	СЯ		28		IV -11-
40	СЯ	32			IV хвоя-листя
41	СЯ	28			IV -11-
42	СЯ		24		IV хвоя-листя
43	СЯ		44		IV -11-
44	СЯ		48		IV -11-
45	СЯ		28		IV -11-
46	СЯ		32		IV -11-
47	СЯ		32		IV -11-
48	СЯ		32		IV -11-
49	СЯ		32		IV -11-
50	СЯ		32		IV -11-
51	СЯ		36		IV -11-
52	СЯ		28		IV -11-

Всього пронумеровано дерев: 119 (сто дев'яносто дев'ять)

(кількість слів)

Нумерацію і перелік просели:

інженер ЛГ
(посада)

інженер ЛГ
(посада)

інженер ЛГ
(посада)

м-р лісу Грищенко Р. П.

(підпис)

(підпис)

(підпис)

І. В. Захарчук
(ініціали та прізвище)

Д. О. Сорока
(ініціали та прізвище)

М. Р. Барилко
(ініціали та прізвище)

11 11 2021 року

НУМЕРАЦІЙНА ВІДОМІСТЬ ДЕРЕВ, призначених для вибіркової санітарної рубки

Житомирська область
(Автономна Республіка Крим, область)
ДП «Оаруцьке СЛГ»

Лісництво Виступовизівське (найменування власника лісів, постійного лісокористувача)
урочище _____

квартал № 51 виділ № 4 ділянка № _____ площа 2,0 га

Порядковий номер дерева	Порода	Ступінь, товщини стовбурів, см			Категорія стану дерева, підстава вибірки для рубки
		ділянка	намітка	ділянка	
53	СЯ	28			І -11-
54	СЯ	28			І -11-
55	СЯ	32			І -11-
56	СЯ	36			І -11-
57	СЯ	36			І -11-
58	СЯ	26			І -11-
59	СЯ	28			І -11-
60	СЯ	24			І -11-
61	СЯ	24			І -11-
62	СЯ	32			І -11-
63	СЯ	36			І -11-
64	СЯ	32			І -11-
65	СЯ	32			І -11-
66	СЯ	32			І -11-
67	СЯ	28			І -11-
68	СЯ	32			І -11-
69	СЯ	36			І -11-
70	СЯ	28			І -11-
71	СЯ	32			І -11-
72	СЯ	32			І -11-
73	СЯ	36			І -11-
74	СЯ	28			І -11-
75	СЯ	32			І -11-
76	СЯ	26			І -11-
77	СЯ	32			І -11-
78	СЯ	28			І -11-

Порядковий номер дерева	Порода	Ступінь, товщини стовбурів, см			Категорія стану дерева, підстава вибірки для рубки
		ділянка	намітка	ділянка	
79	СЯ		32		І -11-
80	СЯ	24			І -11- <i>хвоє рубо-хви</i>
81	СЯ	40			І -11-
82	СЯ	32			І -11-
83	СЯ	28			І -11-
84	СЯ		36		І -11- <i>хвоє рубо</i>
85	СЯ	40			І -11- <i>хвоє рубо-хви</i>
86	СЯ	24			І -11-
87	СЯ	28			І -11-
88	СЯ	32			І -11-
89	СЯ	36			І -11-
90	СЯ		28		І -11- <i>хвоє рубо</i>
91	СЯ		36		І -11-
92	СЯ		36		І -11-
93	СЯ		28		І -11-
94	СЯ	40			І -11- <i>хвоє рубо-хви</i>
95	СЯ		28		І -11- <i>хвоє рубо</i>
96	СЯ	40			І -11- <i>хвоє рубо-хви</i>
97	СЯ		32		І -11- <i>хвоє рубо</i>
98	СЯ		32		І -11-
99	СЯ		32		І -11-
100	СЯ		36		І -11-
101	СЯ		44		І -11-
102	СЯ		28		І -11-
103	СЯ		32		І -11-
104	СЯ		24		І -11-

Всього пронумеровано дерев: 119 (Сто дев'яносто дев'ять)

(кількість слів)

Нумерацію і перелік провели:

інженер ЛГ
(посада)

інженер ЛГ
(посада)

інженер ЛГ
(посада)

м.р. лісу

(підпис)

(підпис)

(підпис)

Грищенко Р. А.

А.В. Захарчук
(ініціали та прізвище)

О.О. Сорока
(ініціали та прізвище)

М.Р. Баршнік
(ініціали та прізвище)

11 11 2021 року

2021 року

НУМЕРАЦІЙНА ВІДОМІСТЬ ДЕРЕВ, призначених для вибіркової санітарної рубки

Житомирська область

(Автономна Республіка Крим, область)

ДП «Овруцьке СЛГ»

(найменування власника лісів, постійного лісокористувача)

Лісництво Виступовицьке

урочище _____

квартал № 56 виділ № 21

ділянка № 2 площа 231 га

Порядковий номер дерева	Порода	Ступінь, товщини стовбурів, см			Категорія стану дерева, підстава вибірки для рубки
		ділянка	наслідок	дрова	
1	С3		32.		✓ руда ал.
2	-11-		36.		✓ руда ал.
3	-11-		28.		-11-
4	-11-		28.		-11-
5	-11-		32.		-11-
6	-11-		24.		-11-
7	-11-		28.		-11-
8	-11-		32.		-11-
9	-11-		24.		-11-
10	-11-		28.		-11-
11	-11-		24.		-11-
12	-11-		24.		-11-
13	-11-		28.		-11-
14	-11-	24.			✓ хв. в. г. з. а.
15	-11-	28.			-11-
16	-11-	28.			-11-
17	-11-		32.		✓ руда ал.
18	-11-		24.		-11-
19	-11-		28.		-11-
20	-11-		28.		-11-
21	-11-		32.		-11-
22	-11-		32.		-11-
23	-11-		24.		-11-
24	-11-		28.		-11-
25	-11-		28.		-11-
26	-11-		24.		-11-

Порядковий номер дерева	Порода	Ступінь, товщини стовбурів, см			Категорія стану дерева, підстава вибірки для рубки
		ділянка	наслідок	дрова	
27	С3		32.		✓ руда ал.
28	-11-		24.		-11-
29	-11-		28.		-11-
30	-11-		32.		-11-
31	-11-		28.		-11-
32	-11-		24.		-11-
33	-11-		32.		-11-
34	-11-		28.		-11-
35	-11-		24.		-11-
36	-11-		28.		-11-
37	-11-		28.		-11-
38	-11-		28.		-11-
39	-11-		32.		-11-
40	-11-		28.		-11-
41	-11-		28.		-11-
42	-11-		32.		-11-
43	-11-		32.		-11-
44	-11-		32.		-11-
45	-11-		32.		-11-
46	-11-		32.		-11-
47	-11-		24.		-11-
48	-11-		32.		-11-
49	-11-		28.		-11-
50	-11-		28.		-11-
51	-11-		24.		-11-
52	-11-		24.		-11-

Всього пронумеровано дерев: _____

Нумерацію і перелік провели:

Григорук (посада)

(кількість словесних)

(підпис)

(підпис)

(підпис)

(ініціали та прізвище)

Романчук С.В. (ініціали та прізвище)

Обозини А.Г. (ініціали та прізвище)

15 1 20 11 року

**НУМЕРАЦІЙНА ВІДОМІСТЬ ДЕРЕВ,
призначених для вибіркової санітарної рубки**

Житомирська область
(Автономна Республіка Крим, область)

ДП «Овруцьке СЛГ»

(найменування власника лісів, постійного лісокористувача)

Лісництво _____

урочище _____

квартал № 56

виділ № 21

ділянка № _____

площа 231 га

Порядковий номер дерева	Порода	Ступінь, товщини стовбурів, см			Категорія стану дерева, підстава вибірки для рубки
		ділянка	нападилки	ділянка	
53	С3		28.		V рубка хв
54	-11-		28.		-11-
55	-11-		28.		-11-
56	-11-		28.		-11-
57	-11-		32.		-11-
58	-11-		28.		-11-
59	-11-		24.		-11-
60	-11-		24.		-11-
61	-11-		32.		-11-
62	-11-		28.		-11-
63	-11-	36.			IV живити-зел
64	-11-		32.		V рубка хв
65	-11-		28.		-11-
66	-11-		28.		-11-
67	-11-		28.		-11-
68	-11-		28.		-11-
69	-11-		24.		-11-
70	-11-		32.		-11-
71	-11-		28.		-11-
72	-11-		28.		-11-
73	-11-		32.		-11-
74	-11-		24.		-11-
75	-11-		32.		-11-
76	-11-		28.		-11-
77	-11-		24.		-11-
78	-11-		28.		-11-

Порядковий номер дерева	Порода	Ступінь, товщини стовбурів, см			Категорія стану дерева, підстава вибірки для рубки
		ділянка	нападилки	ділянка	
79	С3		28.		V рубка хв
80	-11-		32.		-11-
81	-11-		28.		-11-
82	-11-		28.		-11-
83	-11-		28.		-11-
84	-11-		28.		-11-
85	-11-		28.		-11-
86	-11-		28.		-11-
87	-11-		28.		-11-
88	-11-		28.		-11-
89	-11-		32.		-11-
90	-11-		28.		-11-
91	-11-		28.		-11-
92	-11-		24.		-11-
93	-11-		24.		-11-
94	-11-		28.		-11-
95	-11-		32.		-11-
96	-11-		28.		-11-
97	-11-		28.		-11-
98	-11-		28.		-11-
99	-11-	36.			IV живити-зел
100	-11-		28.		V рубка хв
101	-11-		28.		-11-
102	-11-		32.		-11-
103	-11-		32.		-11-
104	-11-		28.		-11-

З якого пронумеровано дерев: _____

Нумерацію і керелік провели:

Зинесенер ЛГ
(посада)

Зинесенер ЛГ
(посада)

Зинесенер ЛГ
(посада)

(кількість осіб)

(підпис)

(підпис)

(підпис)

(ініціали та прізвище)

Романчук С.В.
(ініціали та прізвище)

Обозини М.Г.
(ініціали та прізвище)

25 11 20 21 року

НУМЕРАЦІЙНА ВІДОМІСТЬ ДЕРЕВ, призначених для вибіркової санітарної рубки

Житомирська область

(Автономна Республіка Крим, область)

ДП «Овруцьке СЛГ»

(найменування власника лісів постійного лісокористувача)

Лісництво Висотівське

урочище _____

квартал № 56 виділ № 21

ділянка № 2 площа 231 га

Порядковий номер дерев	Порода	Ступінь, товщини стовбурів, см			Категорія стану дерев, підстава вибору для рубки
		ділянка	наслідок	дрова	
105	С3		24.		✓ рубка хл
106	-1P-		36.		-11-
107	-11-		28.		-11-
108	-11-		24.		-11-
109	-11-		24.		-11-
110	-11-		28.		-11-
111	-11-		28.		-11-
112	-11-		28.		-11-
113	-11-		28.		-11-
114	-11-		32.		-11-
115	-11-		28.		-11-
116	-11-		36.		-11-
117	-11-		24.		-11-
118	-11-		24.		-11-
119	-11-		28.		-11-
120	-11-		28.		-11-
121	-11-		28.		-11-
122	-11-		24.		-11-
123	-11-		32.		-11-
124	-11-		28.		-11-
125	-11-		28.		-11-
126	-11-		24.		-11-
127	-11-		28.		-11-
128	-11-		32.		-11-
129	-11-		32.		-11-
130	-11-		28.		-11-

Порядковий номер дерев	Порода	Ступінь, товщини стовбурів, см			Категорія стану дерев, підстава вибору для рубки
		ділянка	наслідок	дрова	
131	С3		28.		✓ рубка хл
132	-11-		28.		-11-
133	-11-		28.		-11-
134	-11-		32.		-11-
135	-11-		24.		-11-
136	-11-		28.		-11-
137	-11-		32.		-11-
138	-11-			28.	VI осп. хл
139	-11-			24.	VI осп. хл
140	-11-	32.			VI осп. хл
141	-11-		28.		✓ рубка хл
142	-11-		28.		-11-
143	-11-		28.		-11-
144	-11-		28.		-11-
145	-11-		28.		-11-
146	-11-		28.		-11-
147	-11-		28.		-11-
148	-11-		28.		-11-
149	-11-		28.		-11-
150	-11-		28.		-11-
151	-11-		28.		-11-
152	-11-		28.		-11-
153	-11-		24.		-11-
154	-11-		28.		-11-
155	-11-		28.		-11-
156	-11-		24.		-11-

Всього пронумеровано дерев: _____

(кількість слів)

Нумерацію і перелік провели:

Гитенер М
(посада)

Гитенер М
(посада)

Гитенер М
(посада)

Мох
(підпис)

Мох
(підпис)

Мох
(підпис)

Захарук А.В.
(ініціали та прізвище)

Величур С.В.
(ініціали та прізвище)

Обошній Н.Т.
(ініціали та прізвище)

25 11 2021 року

НУМЕРАЦІЙНА ВІДОМІСТЬ ДЕРЕВ, призначених для вибіркової санітарної рубки

Житомирська область
(Автономна Республіка Крим, область)

ДП «Овруцьке СЛГ»

(найменування власника лісів, постійного лісокористувача)

Лісництво Виступно-Бичувке

урочище _____

квартал № 56 виділ № 21

ділянка № 2 площа 23.1 га

Порядковий номер дерева	Порода	Ступінь товщини стовбура, см			Категорія стану дерева, підстава відбору для рубки
		діаметр	нахил	висота	
157	С3			24	VI охалка хв
158	-11-			32	-11-
159	-11-			24	-11-
160	-11-			32	-11-
161	-11-		28		V руда хв
162	-11-		24		-11-
163	-11-		28		-11-
164	-11-		32		-11-
165	-11-		28		-11-
166	-11-		32		-11-
167	-11-		32		-11-
168	-11-		28		-11-
169	-11-		28		-11-
170	-11-		28		-11-
171	-11-		28		-11-
172	-11-		28		-11-
173	-11-		32		-11-
174	-11-		24		-11-
175	-11-		28		-11-
176	-11-		24		-11-
177	-11-		28		-11-
178	-11-		28		-11-
179	-11-		28		-11-
180	-11-		36		-11-
181	-11-		28		-11-
182	-11-		28		-11-

Порядковий номер дерева	Порода	Ступінь товщини стовбура, см			Категорія стану дерева, підстава відбору для рубки
		діаметр	нахил	висота	
183	С3		28		V руда хв
184	-11-		28		-11-
185	-11-		28		-11-
186	-11-		28		-11-
187	-11-		24		-11-
188	-11-		32		-11-
189	-11-		28		-11-
190	-11-		24		-11-
191	-11-		24		-11-
192	-11-		36		-11-
193	-11-		24		-11-
194	-11-		28		-11-
195	-11-		24		-11-
196	-11-		24		-11-
197	-11-		24		-11-
198	-11-		24		-11-
199	-11-		24		-11-
200	-11-		28		-11-
201	-11-		36		-11-
202	-11-		36		-11-
203	-11-		24		-11-
204	-11-		24		-11-
205	-11-		28		-11-
206	-11-		28		-11-
207	-11-		24		-11-
208	-11-		28		-11-

Всього пронумеровано дерев: _____

(кількість слів)

Нумерацію і перелік провели:

Гитенко П.Г.
(посада)

Гитенко П.Г.
(посада)

Гитенко П.Г.
(посада)

(підпис)

(підпис)

(підпис)

(ініціали та прізвище)

Романчук С.В.
(ініціали та прізвище)

Обожний Н.Г.
(ініціали та прізвище)

25 11 202 року

НУМЕРАЦІЙНА ВІДОМІСТЬ ДЕРЕБ, призначених для вибіркової санітарної рубки

Житомирська область

(Автономна Республіка Крим, область)

ДП «Овруцьке СЛГ»

(найменування власника лісів, постійного лісокористувача)

Лісництво Високовичівське

урочище _____

квартал № 56 виділ № 21

ділянка № 2 площа 23,1 га

Порядковий номер дерев	Порода	Ступінь товщини ствобурів, см			Категорія стану дерев, підстава вибору для рубки
		ділянка	наведіть	дрого	
209	С3		24.		✓ рубка хв
210	-11-		24.		-11-
211	-11-		24.		-11-
212	-11-		24.		-11-
213	-11-		28.		-11-
214	-11-		24.		-11-
215	-11-		28.		-11-
216	-11-		24.		-11-
217	-11-		32.		-11-
218	-11-		24.		-11-
219	-11-		24.		-11-
220	-11-		24.		-11-
221	-11-		24.		-11-
222	-11-		24.		-11-
223	-11-		28.		-11-
224	-11-		24.		-11-
225	-11-		32.		-11-
226	-11-		28.		-11-
227	-11-		28.		-11-
228	-11-		24.		-11-
229	-11-		24.		-11-
230	-11-		28.		-11-
231	-11-		28.		-11-
232	-11-		28.		-11-
233	-11-		28.		-11-
234	-11-		24.		-11-

Порядковий номер дерев	Порода	Ступінь товщини ствобурів, см			Категорія стану дерев, підстава вибору для рубки
		ділянка	наведіть	дрого	
235	С3		24.		✓ рубка хв
236	-11-		24.		-11-
237	-11-		32.		-11-
238	-11-		28.		-11-
239	-11-		28.		-11-
240	-11-		28.		-11-
241	-11-		24.		-11-
242	-11-		28.		-11-
243	-11-		24.		-11-
244	-11-		32.		-11-
245	-11-		24.		-11-
246	-11-		28.		-11-
247	-11-		28.		-11-
248	-11-		28.		-11-
249	-11-		24.		-11-
250	-11-		28.		-11-
251	-11-		24.		-11-
252	-11-		32.		-11-
253	-11-		28.		-11-
254	-11-		24.		-11-
255	-11-		24.		-11-
256	-11-		32.		-11-
257	-11-		28.		-11-
258	-11-		24.		-11-
259	-11-		32.		-11-
260	-11-		28.		-11-

Всього пронумеровано дерев: _____

Нумерацію і перелік провели:

Гитенкер П.П.
(посада)

Гитенкер П.П.
(посада)

Гитенкер П.П.
(посада)

(кількість словесно)

(підпис)

(підпис)

(підпис)

(ініціали та прізвище)

(ініціали та прізвище)

(ініціали та прізвище)

25 " 20 21 року

**НУМЕРАЦІЙНА ВІДОМІСТЬ ДЕРЕВ,
призначених для вибіркової санітарної рубки**

Житомирська область
(Автономна Республіка Крим, область)

ДП «Овруцьке СЛГ»

(найменування власника лісів, постійного лісокористувача)

Лісництво Висотобільське

урочище _____

квартал № 56 виділ № 21

ділянка № 2 площа 23.1 га

Ідентифікаційний номер дерева	Порода	Ступінь, товщини стовбура, см			Категорія стану дерева, підстава вибору для рубки
		діляні	накладкові	дрова	
261	С3		24.		V рубка кл
262	-II-		28.		-II-
263	-II-		32.		-II-
264	-II-		28.		-II-
265	-II-		28.		-II-
266	-II-		32.		-II-
267	-II-		24.		-II-
268	-II-		28.		-II-
269	-II-		28.		-II-
270	-II-		28.		-II-
271	-II-		28.		-II-
272	-II-		28.		-II-
273	-II-		28.		-II-
274	-II-		24.		-II-
275	-II-		32.		-II-
276	-II-		24.		-II-
277	-II-		32.		-II-
278	-II-		24.		-II-
279	-II-		24.		-II-
280	-II-		28.		-II-
281	-II-	28.			IV рубка кл
282	-II-	28.			-II-
283	-II-	28.			-II-
284	-II-		28.		V рубка кл
285	-II-		32.		-II-
286	-II-		28.		-II-

Ідентифікаційний номер дерева	Порода	Ступінь, товщини стовбура, см			Категорія стану дерева, підстава вибору для рубки
		діляні	накладкові	дрова	
287	С3		32.		V рубка кл
288	-II-		28.		-II-
289	-II-		40.		-II-
290	-II-		24.		-II-
291	-II-		28.		-II-
292	-II-		28.		-II-
293	-II-		28.		-II-
294	-II-		24.		-II-
295	-II-		28.		-II-
296	-II-		28.		-II-
297	-II-		24.		-II-
298	-II-		44.		-II-
299	-II-		24.		-II-
300	-II-		28.		-II-
301	-II-		28.		-II-
302	-II-		36.		-II-
303	-II-		32.		-II-
304	-II-		28.		-II-
305	-II-		28.		-II-
306	-II-		32.		-II-
307	-II-		32.		-II-
308	-II-		36.		-II-
309	-II-		28.		-II-
310	-II-		28.		-II-
311	-II-		24.		-II-
312	-II-		28.		-II-

Всього пронумеровано дерев: _____

(кількість словами)

Нумерацію і перелік провели:

Посада 111

(посада)

Посада ПГ

(посада)

Посада ПГ

(посада)

(підпис)

(підпис)

(підпис)

(ініціали та прізвище)

(ініціали та прізвище)

(ініціали та прізвище)

жовтень 2021 року

25 жовтня 2021 року

НУМЕРАЦІЙНА ВІДОМІСТЬ ДЕРЕВ, призначених для вибіркової санітарної рубки

Житомирська область

(Автономна Республіка Крим, область)

ДП «Овруцьке СЛГ»

(найменування власника лісів, постійного лісокористувача)

Лісництво Висотівське

урочище _____

квартал № 56 виділ № 21

ділянка № 2 площа 231 га

Порядковий номер дерев	Порода	Ступінь товщини ствобурів, см			Категорія стану дерев, підстава вибору для рубки
		ділянка	наслідкові	дров'яні	
313	С3		32		Вруда хв
314	-11-		32		-11-
315	-11-		32		-11-
316	-11-		24		-11-
317	-11-		28		-11-
318	-11-		24		-11-
319	-11-		24		-11-
320	-11-		24		-11-
321	-11-		28		-11-
322	-11-		32		-11-
323	-11-		24		-11-
324	-11-		32		-11-
325	-11-		28		-11-
326	-11-		32		-11-
327	-11-		36		-11-
328	-11-		36		-11-
329	-11-		28		-11-
330	-11-			28	Виділяти хв
331	-11-			28	-11-
332	-11-			24	-11-
333	-11-			28	-11-
334	-11-			32	-11-
335	-11-		28		Вруда хв
336	-11-		32		-11-
337	-11-		28		-11-
338	-11-		24		-11-

Порядковий номер дерев	Порода	Ступінь товщини ствобурів, см			Категорія стану дерев, підстава вибору для рубки
		ділянка	наслідкові	дров'яні	
339	С3		32		Вруда хв
340	-11-		24		-11-
341	-11-		36		-11-
342	-11-		28		-11-
343	-11-		24		-11-
344	-11-		32		-11-
345	-11-		28		-11-
346	-11-		28		-11-
347	-11-		28		-11-
348	-11-		28		-11-
349	-11-		32		-11-
350	-11-		28		-11-
351	-11-		28		-11-
352	-11-		28		-11-
353	-11-		28		-11-
354	-11-		32		-11-
355	-11-		36		-11-
356	-11-		28		-11-
357	-11-		32		-11-
358	-11-		24		-11-
359	-11-		24		-11-
360	-11-		24		-11-
361	-11-		28		-11-
362	-11-		28		-11-
363	-11-		28		-11-
364	-11-		32		-11-

Всього пронумеровано дерев: _____

Нумерацію і перелік провели:

Житомир ІІІ
(посада)
Житомир М
(посада)
Житомир АГ
(посада)

(кількість осіб)

(підпис)

(підпис)

(підпис)

(ініціали та прізвище)

(ініціали та прізвище)

(ініціали та прізвище)

25

п

2021 року

**НУМЕРАЦІЙНА ВІДОМІСТЬ ДЕРЕВ,
призначених для вибіркової санітарної рубки**

Житомирська область
(Автономна Республіка Крим, область)

ДП «Обруцьке СЛГ»

(найменування власника лісів, постійного лісокористувача)

Лісництво Виступовишувас

урочище _____

квартал № 56 виділ № 21

ділянка № 2 площа 23.1 га

Порядковий номер дерев	Порода	Ступінь, товщини стовбурів, см			Категорія стану дерев, підстава вибору для рубки
		діаметр	накладів	дров'яні	
365	С		32.		✓ руда хв
366	-11-		28.		-11-
367	-11-	32.			IV жовто-зел
368	-11-		28.		✓ руда хв
369	-11-		28.		-11-
370	-11-		32.		-11-
371	-11-		24.		-11-
372	-11-		28.		-11-
373	-11-		24.		-11-
374	-11-		32.		-11-
375	-11-		28.		-11-
376	-11-		24.		-11-
377	-11-		24.		-11-
378	-11-		24.		-11-
379	-11-		24.		-11-
380	-11-		28.		-11-
381	-11-		32.		-11-
382	-11-		28.		-11-
383	-11-		28.		-11-
384	-11-		32.		-11-
385	-11-		40.		-11-
386	-11-		28.		-11-
387	-11-		28.		-11-
388	-11-		38.		-11-
389	-11-		32.		-11-
390	-11-		32.		-11-

Порядковий номер дерев	Порода	Ступінь, товщини стовбурів, см			Категорія стану дерев, підстава вибору для рубки
		діаметр	накладів	дров'яні	
391	С		36.		✓ руда хв
392	-11-		32.		-11-
393	-11-		32.		-11-
394	-11-		40.		-11-
395	-11-		32.		-11-
396	-11-		40.		-11-
397	-11-		32.		-11-
398	-11-		36.		-11-
399	-11-		40.		-11-
400	-11-		36.		-11-
401	-11-		40.		-11-
402	-11-		32.		-11-
403	-11-			32.	VI опалена хв
404	-11-			32.	-11-
405	-11-			32.	-11-
406	-11-			40.	-11-
407	-11-			32.	-11-
408	-11-			40.	-11-
409	-11-			40.	-11-
410	-11-			36.	-11-
411	-11-		44.		✓ руда хв
412	-11-	36.			IV жовто-зел
413	-11-		36.		✓ руда хв
414	-11-		28.		-11-
415	-11-		32.		-11-
416	-11-		36.		-11-

Зсього пронумеровано дерев: _____

(кількість словами)

Нумерацію і перелік провели:

Григор (посада)
Григор (посада)
Григор (посада)

(підпис)
(підпис)
(підпис)

Захарчук А.В. (ініціали та прізвище)
Романчук С.В. (ініціали та прізвище)
Ободимий Н.Т. (ініціали та прізвище)

25 11 2022 року

**НУМЕРАЦІЙНА ВІДОМІСТЬ ДЕРЕВ,
призначених для вибіркової санітарної рубки**

Житомирська область

(Автономна Республіка Крим, область)

ДП «Овруцьке СЛГ»

(найменування власника лісів, постійного лісокористувача)

Лісництво Виступовицьке

урочище _____

квартал № 56 виділ № 21

ділянка № 2 площа 151 га

Інвентарний номер дерев	Порода	Ступінь, товщини стовбурів, см			Категорія стану дерев, підстава вибору для рубки
		діагональ	накладений	дров'яний	
417	С3		44		✓ руда хв
418	-11-		36		-11-
419	-11-		28		-11-
420	-11-		32		-11-
421	-11-		36		-11-
422	-11-		36		-11-
423	-11-		40		-11-
424	-11-		28		-11-
425	-11-		32		-11-
426	-11-		36		-11-
427	-11-		32		-11-
428	-11-		32		-11-
429	-11-		36		-11-
430	-11-		32		-11-
431	-11-		24		-11-
432	-11-		28		-11-
433	-11-		32		-11-
434	-11-		32		-11-
435	-11-		28		-11-
436	-11-		36		-11-
437	-11-		28		-11-
438	-11-		18		-11-
439	-11-		32		-11-
440	-11-		32		-11-
441	-11-		14		-11-
442	-11-		28		-11-

Інвентарний номер дерев	Порода	Ступінь, товщини стовбурів, см			Категорія стану дерев, підстава вибору для рубки
		діагональ	накладений	дров'яний	
443	С3		32		✓ руда хв
444	-11-		36		-11-
445	-11-		40		-11-
446	-11-		32		-11-
447	-11-		36		-11-
448	-11-			28	VI опала хв
449	-11-		36		✓ руда хв
450	-11-		40		-11-
451	-11-		40		-11-
452	-11-		36		-11-
453	-11-		32		-11-
454	-11-		18		-11-
455	-11-		24		-11-
456	-11-		18		-11-
457	-11-		36		-11-
458	-11-		18		-11-
459	-11-		32		-11-
460	-11-		28		-11-
461	-11-		18		-11-
462	-11-		32		-11-
463	-11-		32		-11-
464	-11-			40	VI опала хв
465	-11-			32	-11-
466	-11-			36	-11-
467	-11-			36	-11-
468	-11-			18	-11-

Всього пронумеровано дерев: _____

(кількість слів)

Нумерацію і перелік провели:

Гуменюк І.І.
(посада)

Гуменюк ЛГ
(посада)

Гуменюк ЛГ
(посада)

(підпис)

(підпис)

(підпис)

(ініціали та прізвище)

Захарчук А.В.
(ініціали та прізвище)

(ініціали та прізвище)

Романчук С.В.
(ініціали та прізвище)

(ініціали та прізвище)

25

11

20 року

НУМЕРАЦІЙНА ВІДОМІСТЬ ДЕРЕВ, призначених для вибіркової санітарної рубки

Житомирська область

(Автономна Республіка Крим, область)

ДП «Оаруцьке СЛГ»

(найменування власника лісів, постійного лісокористувача)

Лісництво Висоцько-Висоцьке

урочище _____

квартал № 56 виділ № 21

ділянка № 2 площа 231 га

Гідродіагностичний номер деревця	Порода	Ступінь, товщини стовбура, см			Категорія стану деревця, підстава вибірки для рубки
		ділові	напіваділові	дрова'ні	
469	C		40.		✓ рубка аб
470	-11-		40.		-11-
471	-11-		40.		-11-
472	-11-		44.		-11-
473	-11-		40.		-11-
474	-11-		36.		-11-
475	-11-		32.		-11-
476	-11-		48.		-11-
477	M-		40.		-11-
478	-11-		40.		-11-
479	-11-		32.		-11-
480	-11-		28.		-11-
481	-11-		36.		-11-
482	-11-		40.		-11-
483	-11-		32.		-11-
484	-11-		28.		-11-
485	-11-		32.		-11-
486	-11-		24.		-11-
487	-11-		28.		-11-
488	-11-	28.			1/хсовго-зел
489	-11-	40.			-11-
490	-11-		24.		✓ рубка аб
491	-11-		36.		-11-
492	-11-		32.		-11-
493	-11-		36.		-11-
494	-11-		28.		-11-

Гідродіагностичний номер деревця	Порода	Ступінь, товщини стовбура, см			Категорія стану деревця, підстава вибірки для рубки
		ділові	напіваділові	дрова'ні	
495	C		32.		✓ рубка аб
496	-11-		32.		-11-
497	-11-		28.		-11-
498	-11-		32.		-11-
499	-11-		40.		-11-
500	-11-		28.		-11-
501	-11-		32.		-11-
502	-11-		32.		-11-
503	-11-		48.		-11-
504	-11-		28.		-11-
505	-11-		44.		-11-
506	-11-		32.		-11-
507	-11-		32.		-11-
508	-11-		28.		-11-
509	-11-		36.		-11-
510	-11-		28.		-11-
511	-11-		32.		-11-
512	-11-		28.		-11-
513	-11-		32.		-11-
514	-11-		36.		-11-
515	-11-		32.		-11-
516	-11-		40.		-11-
517	-11-			32.	1/опалог кв
518	-11-		36.		✓ рубка аб
519	-11-		36.		-11-
520	-11-		32.		-11-

Зсього пронумеровано дерев: _____

(кількість словачи)

Нумерацію і тареліх провели:

Ігнатюк І.І.
(посада)

Ігнатюк І.І. ЛГ
(посада)

Ігнатюк І.І. ЛГ
(посада)

(підпис)

(підпис)

(підпис)

(ініціали та прізвище)

Романчук С.В.
(ініціали та прізвище)

Богдан М.С.
(ініціали та прізвище)

25 11 2011 року

НУМЕРАЦІЙНА ВІДОМІСТЬ ДЕРЕВ, призначених для вибіркової санітарної рубки

Житомирська область
(Автономна Республіка Крим, область)
ДП «Овруцьке СЛГ»

(найменування власника лісів, постійного лісокористувача)

Лісництво Виступовицьке

урочище _____

квартал № 56 виділ № 21

ділянка № 2 площа 19,1 га

Порядковий номер дерев	Порода	Ступінь, товщини стовбурів, см			Категорія стану дерев, підстава відбору для рубки
		ділові	напідлікові	дров'яні	
521	С3		24.		✓ рубка хв
522	-11-		28.		-11-
523	-11-		36.		-11-
524	-11-		36.		-11-
525	-11-		36.		-11-
526	-11-		32.		-11-
527	-11-		40.		-11-
528	-11-		40.		-11-
529	-11-		44.		-11-
530	-11-		32.		-11-
531	-11-		40.		-11-
532	-11-		32.		-11-
533	-11-		32.		-11-
534	-11-		32.		-11-
535	-11-		28.		-11-
536	-11-		36.		-11-
537	-11-		28.		-11-
538	-11-		28.		-11-
539	-11-		32.		-11-
540	-11-		32.		-11-
541	-11-		32.		-11-
542	-11-		28.		-11-
543	-11-		36.		-11-
544	-11-		32.		-11-
545	-11-		44.		-11-
546	-11-		28.		-11-

Порядковий номер дерев	Порода	Ступінь, товщини стовбурів, см			Категорія стану дерев, підстава відбору для рубки
		ділові	напідлікові	дров'яні	
547	С3		40.		✓ рубка хв
548	-11-		32.		-11-
549	-11-		28.		-11-
550	-11-		32.		-11-
551	-11-		28.		-11-
552	-11-		28.		-11-
553	-11-		36.		-11-
554	-11-		36.		-11-
555	-11-		32.		-11-
556	-11-		32.		-11-
557	-11-		32.		-11-
558	-11-		32.		-11-
559	-11-		28.		-11-
560	-11-		28.		-11-
561	-11-		32.		-11-
562	-11-		28.		-11-
563	-11-		28.		-11-
564	-11-		28.		-11-
565	-11-		32.		-11-
566	-11-		32.		-11-
567	-11-		28.		-11-
568	-11-		28.		-11-
569	-11-			32.	VI опада хв
570	-11-			36.	-11-
571	-11-			28.	-11-
572	-11-			32.	-11-

Всього пронумеровано дерев: _____

Нумерацію і перелік провели:

Ганіш 117
(посада)
Гитенер АГ
(посада)
Гитенер М
(посада)

(кількість словами)

[підпис]
(підпис)
[підпис]
(підпис)
[підпис]
(підпис)

Гаташ А.В
(ініціали та прізвище)
Ремішук С.В
(ініціали та прізвище)
Оборин Н.Т
(ініціали та прізвище)

25 11 2021 року

НУМЕРАЦІЙНА ВІДОМІСТЬ ДЕРЕВ, призначених для вибіркової санітарної рубки

Житомирська область
(Автономна Республіка Крим, область)
ДП «Овруцьке СЛГ»

(найменування власника лісів, постійного лісокористувача)

Лісництво Виступовицьке

урочище _____

квартал № 56 виділ № 21

ділянка № 2 площа 251 га

Порядковий номер дерева	Порода	Ступінь, товщини ствобурів, см			Категорія стану дерева, підстава відбору для рубки
		ділові	напілділові	дров'яні	
573	С3		28.		У рудяк
574	-11-			36.	VI опала кб
575	-11-			28.	-11-
576	-11-			28.	-11-
577	-11-	28.			IV жовто-зел
578	-11-	32.			-11-
579	-11-	28.			-11-
580	-11-	40.			-11-
581	-11-		28.		У рудяк
582	-11-		28.		-11-
583	-11-		28.		-11-
584	-11-		28.		-11-
585	-11-		36.		-11-
586	-11-		32.		-11-
587	-11-		32.		-11-
588	-11-		40.		-11-
589	-11-		32.		-11-
590	-11-		32.		-11-
591	-11-		28.		-11-
592	-11-		28.		-11-
593	-11-		28.		-11-
594	-11-		28.		-11-
595	-11-		28.		-11-
596	-11-		28.		-11-
597	-11-		28.		-11-
598	-11-		28.		-11-

Порядковий номер дерева	Порода	Ступінь, товщини ствобурів, см			Категорія стану дерева, підстава відбору для рубки
		ділові	напілділові	дров'яні	
599	С3		24.		У рудяк
600	-11-		32.		-11-
601	-11-		36.		-11-
602	-11-		24.		-11-
603	-11-		32.		-11-
604	-11-		32.		-11-
605	-11-		28.		-11-
606	-11-		32.		-11-
607	-11-		28.		-11-
608	-11-		32.		-11-
609	-11-		28.		-11-
610	-11-		28.		-11-
611	-11-		32.		-11-
612	-11-		40.		-11-
613	-11-		36.		-11-
614	-11-		36.		-11-
615	-11-		32.		-11-
617	-11-		28.		-11-
618	-11-		28.		-11-
619	-11-			44.	VI опала кб
620	-11-		28.		-11-
621	-11-		32.		-11-
622	-11-		32.		-11-
623	-11-		32.		-11-
624	-11-	32.			У рудяк
625	-11-	36.			-11-

Всього пронумеровано дерев: _____

Нумерацію і перелік провели:

В. Мисир 117
(посада)
Гителер М
(посада)
Гителер М
(посада)

(кількість словами)

[Підпис]
(підпис)
[Підпис]
(підпис)
[Підпис]
(підпис)

Іхара А. В.
(ініціали та прізвище)
Романчук С. В.
(ініціали та прізвище)
Ободницький Н. Т.
(ініціали та прізвище)

25 11 2021 року

**НУМЕРАЦІЙНА ВІДОМІСТЬ ДЕРЕВ,
призначених для вибіркової санітарної рубки**

Житомирська область

(Автономна Республіка Крим, область)

ДП «Овруцьке СЛГ»

(найменування власника лісів, постійного лісокористувача)

Лісництво Виступовицьке

урочище _____

квартал № 56 виділ № 21

ділянка № 2 площа 13,1 га

Порядковий номер дерев	Порода	Ступінь, товщини стовбурів, см			Категорія стану дерев, підстава вибору для рубки
		лісові	наслідкові	дрова	
626	С3		32		у рубці №
627	-11-		28		-11-
628	-11-		32		-11-
629	-11-		28		-11-
630	-11-		32		-11-
631	-11-		32		-11-
632	-11-		32		-11-
633	-11-		28		-11-
634	-11-		28		-11-
635	-11-		32		-11-
636	-11-		32		-11-
637	-11-		36		-11-
638	-11-		32		-11-
639	-11-		24		-11-
640	-11-		32		-11-
641	-11-		28		-11-
642	-11-		24		-11-
643	-11-		28		-11-
644	-11-		24		-11-
645	-11-		32		-11-
646	-11-		28		-11-
647	-11-		28		-11-
648	-11-		28		-11-
649	-11-		28		-11-
650	-11-		32		-11-
651	-11-		28		-11-

Порядковий номер дерев	Порода	Ступінь, товщини стовбурів, см			Категорія стану дерев, підстава вибору для рубки
		лісові	наслідкові	дрова	
652	С3		28		у рубці №
653	-11-		28		-11-
654	-11-		24		-11-
655	-11-		24		-11-
656	-11-		24		-11-
657	-11-		28		-11-
658	-11-		24		-11-
659	-11-		28		-11-
660	-11-		28		-11-
661	-11-		28		-11-
662	-11-		32		-11-
663	-11-		32		-11-
664	-11-		28		-11-
665	-11-		24		-11-
666	-11-		24		-11-
667	-11-		28		-11-
668	-11-		28		-11-
669	-11-		28		-11-
670	-11-		28		-11-
671	-11-		36		-11-
672	-11-		28		-11-
673	-11-		32		-11-
674	-11-		28		-11-
675	-11-		28		-11-
676	-11-		24		-11-
677	-11-		28		-11-

Всього пронумеровано дерев: _____

(кількість словами)

Нумерацію і перелік провели:

Лісник 117
(посада)

Лісник 117
(посада)

Лісник 117
(посада)

(підпис)
(підпис)
(підпис)

Лісник А.В.
(ініціали та прізвище)

Рославчук С.В.
(ініціали та прізвище)

Обухівський Р.І.
(ініціали та прізвище)

25 / 20 21 року

НУМЕРАЦІЙНА ВІДОМІСТЬ ДЕРЕВ, призначених для вибіркової санітарної рубки

Житомирська область

(Автономна Республіка Крим, область)

ДП «Обруцьке СЛГ»

(найменування власника лісів, постійного лісокористувача)

Лісництво Виступовицьке

урочище _____

квартал № 56 виділ № 21

ділянка № 2 площа 121 га

Порядковий номер дерева	Посада	Ступінь, товщини стовбурів, см			Категорія стану дерева, підстава вибірки для рубки
		діаметр	накладності	діаметр	
678	C ₃		24.		V руда хв
679	-11-		32.		-11-
680	-11-		36.		-11-
681	-11-		32.		-11-
682	-11-		32.		-11-
683	-11-		28.		-11-
684	-11-		28.		-11-
685	-11-		32.		-11-
686	-11-		28.		-11-
687	-11-		32.		-11-
688	-11-		40.		-11-
689	-11-		24.		-11-
690	-11-		24.		-11-
691	-11-		24.		-11-
692	-11-		24.		-11-
693	-11-		28.		-11-
694	-11-		28.		-11-
695	-11-		32.		-11-
696	-11-		28.		-11-
697	-11-		28.		-11-
698	-11-		24.		-11-
699	-11-		24.		-11-
700	-11-		28.		-11-
701	-11-		24.		-11-
702	-11-		24.		-11-
703	-11-	24.			IV жовто-зел

Порядковий номер дерева	Посада	Ступінь, товщини стовбурів, см			Категорія стану дерева, підстава вибірки для рубки
		діаметр	накладності	діаметр	
704	C ₃		24.		V руда хв
705	-11-		28.		-11-
706	-11-		28.		-11-
707	-11-		28.		-11-
708	-11-		32.		-11-
709	-11-		28.		-11-
710	-11-		28.		-11-
711	-11-		32.		-11-
712	-11-		32.		-11-
713	-11-		28.		-11-
714	-11-		28.		-11-
715	-11-		24.		-11-
716	-11-		28.		-11-
717	-11-		28.		-11-
718	-11-		28.		-11-
719	-11-		28.		-11-
720	-11-		28.		-11-
721	-11-		28.		-11-
722	-11-		28.		-11-
723	-11-		28.		-11-
724	-11-		28.		-11-
725	-11-		28.		-11-
726	-11-		32.		-11-
727	-11-		28.		-11-
728	-11-		28.		-11-
729	-11-		28.		-11-

Всього пронумеровано дерев: _____

Нумерацію і перелік провели:

Гитенер І.І.
(посада)

Гитенер М.
(посада)

Гитенер М.
(посада)

(кількість сторінок)

(підпис)

(підпис)

(підпис)

(ініціали та прізвище)

Романчук С.В.
(ініціали та прізвище)

Ободницький М.І.
(ініціали та прізвище)

25 " 2021 року

НУМЕРАЦІЙНА ВІДОМІСТЬ ДЕРЕВ, призначених для вибіркової санітарної рубки

Житомирська область

(Автономна Республіка Крим, область)

ДП «Овруцьке СЛГ»

(найменування власника лісів, постійного лісокористувача)

Лісництво Виступовицьке

урочище _____

квартал № 56

виділ № 21

ділянка № 2

площа 23,1 га

Порядковий номер дерев	Порода	Ступінь, товщини ствобурів, см			Категорія стану дерев, підстава вибірки для рубки
		ділянка	намітки	дрова	
730	С3		32		Урідка хл
731	-П-		32		-11-
732	-11-		28		-11-
733	-11-		36		-11-
734	-11-		32		-11-
735	-11-		28		-11-
736	-11-		28		-11-
737	-11-		24		-11-
738	-11-		28		-11-
739	-11-		32		-11-
740	-11-		28		-11-
741	-11-		24		-11-
742	-11-		28		-11-
743	-11-		28		-11-
744	-11-		28		-11-
745	-11-		24		-11-
746	-11-		28		-11-
747	-11-		24		-11-
748	-11-		24		-11-
749	-11-		24		-11-
750	-11-		28		-11-
751	-11-		28		-11-
752	-11-		28		-11-
753	-11-		32		-11-
754	-11-		32		-11-
755	-11-		28		-11-

Порядковий номер дерев	Порода	Ступінь, товщини ствобурів, см			Категорія стану дерев, підстава вибірки для рубки
		ділянка	намітки	дрова	
756	С3			28	Урідка хл
757	-11-			24	-11-
758	-11-		32		Урідка хл
759	-11-		32		-11-
760	-11-		28		-11-
761	-11-		28		-11-
762	-11-		24		-11-
763	-11-		28		-11-
764	-11-		28		-11-
765	-11-		32		-11-
766	-11-		24		-11-
767	-11-		28		-11-
768	-11-		28		-11-
769	-11-		28		-11-
770	-11-		24		-11-
771	-11-		28		-11-
772	-11-		28		-11-
773	-11-		32		-11-
774	-11-		32		-11-
775	-11-		32		-11-
776	-11-		28		-11-
777	-11-		28		-11-
778	-11-		32		-11-
779	-11-		28		-11-
780	-11-		32		-11-
781	-11-		28		-11-

Всього пронумеровано дерев: _____

Нумерацію і перелік провели:

(кількість слів)

Лісництво 111
(посада)

(підпис)

Лісництво ЛГ
(посада)

(підпис)

Лісництво ЛГ
(посада)

(підпис)

(ініціали та прізвище)

Лісництво А.В.
Романчук С.В.
(ініціали та прізвище)

(ініціали та прізвище)

Лісництво М.З.
(ініціали та прізвище)

(ініціали та прізвище)

25 11 20 21 року

НУМЕРАЦІЙНА ВІДОМІСТЬ ДЕРЕВ, призначених для вибіркової санітарної рубки

Житомирська область

(Автономна Республіка Крим, область)

ДП «Овруцьке СЛГ»

(найменування власника лісів, постійного лісокористувача)

Лісництво Виступовишівське

урочище _____

квартал № 56 виділ № 21

ділянка № 2 площа 231 га

Парадковий номер дерева	Порода	Ступінь, товщини стовбурів, см			Категорія стану дерева, підстава вибірки для рубки
		ділянка	накладені	ділянка	
782	С		40.		V рубка кл
783	-11-		52.		-11-
784	-11-		28.		-11-
785	-11-		32.		-11-
786	-11-		32.		-11-
787	-11-		36.		-11-
788	-11-		28.		-11-
789	-11-		28.		-11-
790	-11-		32.		-11-
791	-11-		28.		-11-
792	-11-		32.		-11-
793	-11-		28.		-11-
794	-11-		36.		-11-
795	-11-		32.		-11-
796	-11-		28.		-11-
797	-11-		40.		-11-
798	-11-		28.		-11-
799	-11-		28.		-11-
800	-11-		28.		-11-
801	-11-		32.		-11-
802	-11-		28.		-11-
803	-11-		28.		-11-
804	-11-		28.		-11-
805	-11-		28.		-11-
806	-11-		32.		-11-
807	-11-		24.		-11-

Парадковий номер дерева	Порода	Ступінь, товщини стовбурів, см			Категорія стану дерева, підстава вибірки для рубки
		ділянка	накладені	ділянка	
808	С		24.		V рубка кл
809	-11-		28.		-11-
810	-11-		28.		-11-
811	-11-		24.		-11-
812	-11-		24.		-11-
813	-11-		32.		-11-
814	-11-		28.		-11-
815	-11-		24.		-11-
816	-11-		36.		-11-
817	-11-	28.			IV хвороб-зел
818	-11-	32.			-11-
819	-11-			24.	VI охалк кл
820	-11-			24.	-11-
821	-11-		32.		V рубка кл
822	-11-		24.		-11-
823	-11-		28.		-11-
824	-11-		24.		-11-
825	-11-	28.			IV хвороб-зеле
826	-11-			24.	VI охалк кл
827	-11-			24.	-11-
828	-11-			24.	-11-
829	-11-	28.			IV хвороб-зеле
830	-11-		32.		V рубка кл
831	-11-		24.		V рубка кл
832	-11-		24.		-11-
833	-11-		24.		-11-

Всього пронумеровано дерев: _____

Нумерацію і перелік провели:

П. Мешер 1/2
(посада)
Г. Мешер 1Г
(посада)
Г. Мешер 1Г
(посада)

(кількість слів)

(підпис)

(підпис)

(підпис)

(ініціали та прізвище)

Захарук А.В.

(ініціали та прізвище)

Романчук С.В.

(ініціали та прізвище)

Бозий М.Г.

25 11 2021 року

НУМЕРАЦІЙНА ВІДОМІСТЬ ДЕРЕВ, призначених для вибіркової санітарної рубки

Житомирська область
(Автономна Республіка Крим, область)

ДП «Овруцьке СЛГ»

(найменування власника лісів, постійного лісокористувача)

Лісництво Висотувинське

урочище _____

квартал № 56 виділ № 21

ділянка № 2 площа 23,1 га

Нумерація номерів дерев	Порода	Ступінь товщини стовбурів, см			Категорія стану дерева, підстава вибірки для рубки
		діаметр	накладові	дрок'яні	
834	С3		28		V пуга хв
835	-11-		28		-11-
836	-11-		24		-11-
837	-11-		24		-11-
838	-11-			24	VI опала хв
839	-11-			24	-11-
840	-11-		28		V пуга хв
841	-11-		36		-11-
842	-11-		28		-11-
843	-11-		28		-11-
844	-11-		24		-11-
845	-11-	28			IV жовто-зел
846	-11-		24		V пуга хв
847	-11-			28	VI опала хв
848	-11-			32	-11-
849	-11-		28		V пуга хв
850	-11-		28		-11-
851	-11-		28		-11-
852	-11-		28		-11-
853	-11-	32			IV жовто-зел
854	-11-		28		V пуга хв
855	-11-		32		-11-
856	-11-		24		-11-
857	-11-		24		-11-
858	-11-			28	VI опала хв
859	-11-			24	-11-

Нумерація номерів дерев	Порода	Ступінь товщини стовбурів, см			Категорія стану дерева, підстава вибірки для рубки
		діаметр	накладові	дрок'яні	
860	С3		28		V пуга хв
861	-11-		24		-11-
862	-11-		28		-11-
863	-11-		28		-11-
864	-11-	28			IV жовто-зел
865	-11-	24			-11-
866	-11-	28			-11-
867	-11-	28			-11-
868	-11-	28			-11-
869	-11-		28		V пуга хв
870	-11-		28		-11-
871	-11-		28		-11-
872	-11-		28		-11-
873	-11-		28		-11-
874	-11-			28	VI опала хв
875	-11-		32		V пуга хв
876	-11-		28		-11-
877	-11-		28		-11-
878	-11-		28		-11-
879	-11-		32		-11-
880	-11-		32		-11-
881	-11-			28	VI опала хв
882	-11-			24	-11-
883	-11-		28		V пуга хв
884	-11-		28		-11-
885	-11-		24		-11-

Всього пронумеровано дерев: _____

Нумерацію і перелік провели:

(кількість осіб)

Литенер А.С.
(посада)

Литенер А.С.
(посада)

Литенер А.С.
(посада)

(підпис)

(підпис)

(підпис)

(ініціали та прізвище)

(ініціали та прізвище)

(ініціали та прізвище)

25 11 2021 року

НУМЕРАЦІЙНА ВІДОМІСТЬ ДЕРЕВ, призначених для вибіркової санітарної рубки

Житомирська область
(Автономна Республіка Крим, область)
ДП «Овруцьке СЛГ»

(найменування власника лісів, постійного лісокористувача)

Лісництво Виступовицьке

урочище _____

квартал № 56 виділ № 21

ділянка № 2 площа 281 га

Порядковий номер дерева	Порода	Ступінь, товщини стовбурів, см			Категорія стану дерева, підстава вибірки для рубки
		діаметр	наслідковий	довжина	
886	С		28.		у руді кв
887	-11-		28.		-11-
888	-11-		28.		-11-
889	-11-			24.	у опалі кв
890	-11-		28.		у руді кв
891	-11-	24.			у хвороб-зел
892	-11-	32.			-11-
893	-11-		24.		у руді кв
894	-11-		28.		-11-
895	-11-		32.		-11-
896	-11-		24.		-11-
897	-11-		28.		-11-
898	-11-		28.		-11-
899	-11-			24.	у опалі кв
890	-11-		32.		-11-
891	-11-		32.		у руді кв
892	-11-		28.		-11-
893	-11-		28.		-11-
894	-11-			28.	у опалі кв
895	-11-		28.		-11-
896	-11-		24.		у руді кв
897	-11-		28.		-11-
898	-11-		28.		-11-
899	-11-		28.		-11-
900	-11-		28.		-11-
901	-11-		24.		-11-

Порядковий номер дерева	Порода	Ступінь, товщини стовбурів, см			Категорія стану дерева, підстава вибірки для рубки
		діаметр	наслідковий	довжина	
902	С		28.		у руді кв
903	-11-	24.			у хвороб-зел
904	-11-	28.			-11-
905	-11-	28.			-11-
906	-11-	32.			-11-
907	-11-		32.		у руді кв
908	-11-		28.		-11-
909	-11-		24.		-11-
910	-11-		32.		-11-
911	-11-		28.		-11-
912	-11-		28.		-11-
913	-11-		28.		-11-
914	-11-			24.	-11-
915	-11-			28.	у опалі кв
916	-11-		32.		у руді кв
917	-11-		28.		-11-
918	-11-			32.	у опалі кв
919	-11-		28.		у руді кв
920	-11-	32.			у хвороб-зел
921	-11-		24.		у руді кв
922	-11-		28.		-11-
923	-11-		32.		-11-
924	-11-		32.		-11-
925	-11-		28.		-11-
926	-11-	28.			-11-
927	-11-	32.			у хвороб-зел

Зсього пронумеровано дерев: _____

Нумерацію і верелік провели:

Григор 112
(посада)

Григор 115
(посада)

Григор 115
(посада)

(кількість сторінок)

(підпис)

(підпис)

(підпис)

(ініціали та прізвище)

(ініціали та прізвище)

(ініціали та прізвище)

25 11 20 21 року

НУМЕРАЦІЙНА ВІДОМІСТЬ ДЕРЕВ, призначених для вибіркової санітарної рубки

Житомирська область
(Автономна Республіка Крим, область)

ДП «Овруцьке СЛГ»

(найменування власника лісів, постійного лісокористувача)

Лісництво Виступовицьке

урочище _____

квартал № 56 виділ № 21

ділянка № 2 площа 231 га

Порядковий номер дерева	Порода	Ступінь, товщини стовбурів, см			Категорія стану дерева, підстава вибору для рубки
		діаметр	накладений	дрова/літ	
928	С3	32			IV мовбо-зел
929	-11-	28			-11-
930	-11-	24			-11-
931	-11-	36			-11-
932	-11-	28			-11-
933	-11-	32			-11-
934	-11-		40		V пуга хв
935	-11-		32		-11-
936	-11-		28		-11-
937	-11-		24		-11-
938	-11-		28		-11-
939	-11-	32			IV мовбо-зел
940	-11-	28			-11-
941	-11-	28			-11-
942	-11-	28			-11-
943	-11-		32		V пуга хв
944	-11-		28		-11-
945	-11-		28		-11-
946	-11-		32		-11-
947	-11-		28		-11-
948	-11-		36		-11-
949	-11-		36		-11-
950	-11-		24		-11-
951	-11-		24		-11-
952	-11-		24		-11-
953	-11-		28		-11-

Порядковий номер дерева	Порода	Ступінь, товщини стовбурів, см			Категорія стану дерева, підстава вибору для рубки
		діаметр	накладений	дрова/літ	
954	С3		24		V пуга хв
955	-11-		28		-11-
956	-11-		28		-11-
957	-11-		24		-11-
958	-11-	32			IV мовбо-зел
959	-11-	32			-11-
960	-11-	24			-11-
961	-11-	24			-11-
962	-11-	24			-11-
963	-11-		28		V пуга хв
964	-11-		40		-11-
965	-11-		24		-11-
966	-11-		24		-11-
967	-11-		24		-11-
968	-11-		32		-11-
969	-11-		32		-11-
970	-11-		32		-11-
971	-11-		36		-11-
972	-11-		28		-11-
973	-11-		24		-11-
974	-11-		32		-11-
975	-11-		28		-11-
976	-11-		32		-11-
977	-11-	28			IV мовбо-зел
978	-11-	28			-11-
979	-11-	28			-11-

Всього пронумеровано дерев: _____

(кількість стовбурів)

Нумерацію і перелік провели:

Ішменер 112
(посада)

Ішменер ЛГ
(посада)

Ішменер ЛГ
(посада)

(підпис)

(підпис)

(підпис)

(ініціали та прізвище)

Росенко С.В.
(ініціали та прізвище)

Оболенієв С.І.
(ініціали та прізвище)

25 " 20 21 року

НУМЕРАЦІЙНА ВІДОМІСТЬ ДЕРЕВ. призначених для вибіркової санітарної рубки

Житомирська область
(Автономна Республіка Крим, область)

ДП «Оваруцьке СЛГ»

(найменування власника лісів, постійного лісокористувача)

Лісництво Виступовичівке

урочище _____

квартал № 56 виділ № 21

ділянка № 2 площа 29.1 га

Порядковий номер дерева	Порода	Ступінь, товщини стовбурів, см			Категорія стану дерева, підстава вибірки для рубки
		ділянка	нахил	висота	
980	С	28			IV жовто-зел
981	-11-	24			-11-
982	-11-	32			-11-
983	-11-	28			-11-
984	-11-		28		V руда кб
985	-11-		36		-11-
986	-11-		24		-11-
987	-11-		24		-11-
988	-11-		32		-11-
989	-11-		32		-11-
990	-11-		24		-11-
991	-11-		28		-11-
992	-11-	32			IV жовто-зел
993	-11-	32			-11-
994	-11-	36			-11-
995	-11-	44			-11-
996	-11-	40			-11-
997	-11-	40			-11-
998	-11-	32			-11-
999	-11-		32		V руда кб
1000	-11-		32		-11-
1001	-11-		32		-11-
1002	-11-		40		-11-
1003	-11-		24		-11-
1004	-11-	36			IV жовто-зел
1005	-11-	36			-11-

Порядковий номер дерева	Порода	Ступінь, товщини стовбурів, см			Категорія стану дерева, підстава вибірки для рубки
		ділянка	нахил	висота	
1006	С	28			IV жовто-зел
1007	-11-	28			-11-
1008	-11-		32		V руда кб
1009	-11-		24		-11-
1010	-11-		32		-11-
1011	-11-		28		-11-
1012	-11-		24		-11-
1013	-11-		32		-11-
1014	-11-		32		-11-
1015	-11-		44		-11-
1016	-11-		24		-11-
1017	-11-		24		-11-
1018	-11-		28		-11-
1019	-11-		28		-11-
1020	-11-	24			IV жовто-зел
1021	-11-	32			-11-
1022	-11-	32			-11-
1023	-11-	28			-11-
1024	-11-	28			-11-
1025	-11-	24			-11-
1026	-11-		28		V руда кб
1027	-11-		32		-11-
1028	-11-		28		-11-
1029	-11-		28		-11-
1030	-11-		28		-11-
1031	-11-		28		-11-

Всього пронумеровано дерев: _____

(кількість сторінок)

Нумерацію і перелік провели:

Григорук А.В.
(посада)

Григорук А.В.
(посада)

Григорук А.В.
(посада)

(підпис)

(підпис)

(підпис)

(ініціали та прізвище)

Григорук А.В.
(ініціали та прізвище)

Григорук А.В.
(ініціали та прізвище)

(ініціали та прізвище)

25 11 2021 року

НУМЕРАЦІЙНА ВІДОМІСТЬ ДЕРЕВ, призначених для вибіркової санітарної рубки

Житомирська область
(Автономна Республіка Крим, область)

ДП «Овруцьке СЛГ»

(найменування власника лісів, постійного лісокористувача)

Лісництво Виступовицтво

урочище _____

квартал № 56 виділ № 21

ділянка № 2 площа 231 га

Порядковий номер дерев	Порода	Ступінь, товщини стовбурів, см			Категорія стану дерев, підстава вибору для рубки
		дерево	напівдерево	дерево	
1032	Сз	24			V рубка лб
1033	-н-	44			-н-
1034	-н-	36			-н-
1035	-н-	36			-н-
1036	-н-	28			-н-
1037	-н-	32			-н-
1038	-н-	32			-н-
1039	-н-	36			-н-
1040	-н-	24			-н-
1041	-н-	36			IV мовто-за
1042	-н-	24			-н-
1043	-н-	32			-н-
1044	-н-	40			-н-
1045	-н-	28			-н-
1046	-н-	28			-н-
1047	-н-	28			-н-
1048	-н-	24			-н-
1049	-н-	40			V рубка лб
1050	-н-	36			-н-
1051	-н-	36			-н-
1052	-н-	32			-н-
1053	-н-	24			-н-
1054	-н-	36			-н-
1055	-н-	36			-н-
1056	-н-	40			-н-
1057	-н-	32			-н-

Порядковий номер дерев	Порода	Ступінь, товщини стовбурів, см			Категорія стану дерев, підстава вибору для рубки
		дерево	напівдерево	дерево	
1058	Сз	32			V рубка лб
1059	-н-	36			-н-
1060	-н-	36			-н-
1061	-н-	28			-н-
1062	-н-	28			-н-
1063	-н-	36			-н-
1064	-н-	24			-н-
1065	-н-	28			-н-
1066	-н-	28			-н-
1067	-н-	40			-н-
1068	-н-	28			-н-
1069	-н-	24			-н-
1070	-н-	24			-н-
1071	-н-	40			IV мовто-за
1072	-н-	28			-н-
1073	-н-	28			-н-
1074	-н-	36			-н-
1075	-н-	28			-н-
1076	-н-	28			-н-
1077	-н-	24			-н-
1078	-н-	36			-н-
1079	-н-	24			V рубка лб
1080	-н-	24			-н-
1081	-н-	24			-н-
1082	-н-	24			-н-
1083	-н-	24			-н-

Зсього пронумеровано дерев: _____

(кількість словами)

Нумерацію і перелік провели:
Лісничий 1/2
(посада)

Лісничий ПГ
(посада)

Лісничий ПГ
(посада)

Лісничий
(підпис)
Лісничий
(підпис)
Лісничий
(підпис)

Лісничий І.О.
(ініціали та прізвище)
Власович С.В.
(ініціали та прізвище)
Ободовий Н.У.
(ініціали та прізвище)

25 11 2022 року

НУМЕРАЦІЙНА ВІДОМІСТЬ ДЕРЕВ, призначених для вибіркової санітарної рубки

Житомирська область
(Автономна Республіка Крим, область)

ДП «Овруцьке СЛГ»

(найменування власника лісів, постійного лісокористувача)

Лісництво Виступки

урочище _____

квартал № 56

виділ № 21

ділянка № 2

площа 23.1 га

Гірський номер Дерева	Порода	Ступінь, товщини стовбура, см			Категорія стану дерева, підстава вибірки для рубки
		Дерево	Нападкові	Дерева	
1084-Сз		24.			У руда хв
1085-н		32.			-11-
1086-н		40.			-11-
1087-н		32.			-11-
1088-н		24.			-11-
1089-н		28.			-11-
1090-н		40.			-11-
1091-н		24.			-11-
1092-н				32.	У опаша хв
1093-н				24.	-11-
1094-н				36.	-11-
1095-н				28.	-11-
1096-н				32.	-11-
1097-н				40.	-11-
1098-н		28.			У руда хв
1099-н		24.			-11-
1100-н		24.			-11-
1101-н		32.			-11-
1102-н		24.			-11-
1103-н		32.			-11-
1104-н		28.			-11-
1105-н		28.			-11-
1106-н		28.			-11-
1107-н		28.			-11-
1108-н		28.			-11-
1109-н		28.			-11-

Гірський номер Дерева	Порода	Ступінь, товщини стовбура, см			Категорія стану дерева, підстава вибірки для рубки
		Дерево	Нападкові	Дерева	
1110-Сз		24.			У жовто-зел
1111-н		24.			-11-
1112-н		36.			-11-
1113-н		28.			-11-
1114-н		32.			-11-
1115-н		28.			-11-
1116-н				24.	У руда хв
1117-н				24.	-11-
1118-н				32.	-11-
1119-н				24.	-11-
1120-н				24.	-11-
1121-н				28.	-11-
1122-н				28.	-11-
1123-н				28.	-11-
1124-н				24.	-11-
1125-н				28.	-11-
1126-н				28.	-11-
1127-н				24.	-11-
1128-н				28.	-11-
1129-н				28.	-11-
1130-н				28.	-11-
1131-н				28.	-11-
1132-н				28.	-11-
1133-н				28.	-11-
1134-н				28.	-11-
1135-н				24.	-11-

Всього пронумеровано дерев: _____

(кількість словесно)

Нумерацію і перелік провели:

Григорук І.І.
(посада)
Григорук Н.І.
(посада)
Григорук Н.І.
(посада)

Григорук І.І.
(підпис)
Григорук Н.І.
(підпис)
Григорук Н.І.
(підпис)

Григорук І.І.
(ініціали та прізвище)
Григорук С.В.
(ініціали та прізвище)
Обозний М.І.
(ініціали та прізвище)

25 11 2021 року

НУМЕРАЦІЙНА ВІДОМІСТЬ ДЕРЕВ, призначених для вибіркової санітарної рубки

Житомирська область
(Автономна Республіка Крим, область)
ДП «Оаруцьке СЛГ»

(найменування власника лісів, постійного лісокористувача)

Лісництво Виступовицтво

уручище _____

квартал № 56

виділ № 21

ділянка № 2

площа 131 га

Порядковий номер дерева	Порода	Ступінь товщини стовбурів, см:			Категорія стану дерева, підстава вибірки для рубки
		ділянки	нападів	ділянки	
1136	С3	32.			IV жовто-зел
1137	-н-	24.			-11-
1138	-н-	32.			-11-
1139	-н-	28.			-11-
1140	-н-	40.			-11-
1141	-н-	36.			-11-
1142	-н-	32.			-11-
1143	-н-	32.			-11-
1144	-н-		28.		V руда жб
1145	-н-		36.		-11-
1146	-н-		36.		-11-
1147	-н-		28.		-11-
1148	-н-		36.		-11-
1149	-н-		32.		-11-
1150	-н-		36.		-11-
1151	-н-		32.		-11-
1152	-н-		28.		-11-
1153	-н-		36.		-11-
1154	-н-	24.			IV жовто-зел
1155	-н-	24.			-11-
1156	-н-	40.			-11-
1157	-н-	28.			-11-
1158	-н-	32.			-11-
1159	-н-	36.			-11-
1160	-н-	32.			-11-
1161	-н-	48.			-11-

Порядковий номер дерева	Порода	Ступінь товщини стовбурів, см:			Категорія стану дерева, підстава вибірки для рубки
		ділянки	нападів	ділянки	
1162	С3		36.		V руда жб
1163	-н-		28.		-11-
1164	-н-		44.		-11-
1165	-н-		32.		-11-
1166	-н-		32.		-11-
1167	-н-		32.		-11-
1168	-н-		28.		-11-
1169	-н-		28.		-11-
1170	-н-		32.		-11-
1171	-н-		36.		-11-
1172	-н-		36.		-11-
1173	-н-		28.		-11-
1174	-н-		28.		-11-
1175	-н-		32.		-11-
1176	-н-		32.		-11-
1177	-н-		28.		-11-
1178	-н-		36.		-11-
1179	-н-	24.			IV жовто-зел
1180	-н-	28.			-11-
1181	-н-	28.			-11-
1182	-н-	40.			-11-
1183	-н-	28.			-11-
1184	-н-	32.			-11-
1185	-н-	28.			-11-
1186	-н-	28.			-11-
1187	-н-	36.			-11-

Всього пронумеровано дерев: _____

(кількість словами)

Нумерацію і перелік провели:

Житенер ІІІ
(посада)
Житенер АГ
(посада)
Житенер АГ
(посада)

(підпис)
(підпис)
(підпис)

Житенер ІІІ
(ініціали та прізвище)
Величук С.В.
(ініціали та прізвище)
Ободницький М.І.
(ініціали та прізвище)

25 11 2021 року

НУМЕРАЦІЙНА ВІДОМІСТЬ ДЕРЕВ, призначених для вибіркової санітарної рубки

Житомирська область
(Автономна Республіка Крим, область)

ДП «Овруцьке СЛГ»

(найменування власника лісі, постійного лісокористувача)

Лісництво Витупівське

урочище _____

квартал № 56 виділ № 21

ділянка № 2 площа 23.1 га

Підрядний номер дерева	Порода	Ступінь, товщини стовбура, см			Категорія стану дерева, підстава вибору для рубки
		діаметр	висота до гори	висота до низу	
1188	С3	32			IV хвороб-зел
1189	-н-	32			-н-
1190	-н-	32			-н-
1191	-н-	24			-н-
1192	-н-	36			-н-
1193	-н-	28			-н-
1194	-н-	28			-н-
1195	-н-	28			-н-
1196	-н-		24		V рудяк хв
1197	-н-		28		-н-
1198	-н-		28		-н-
1199	-н-		28		-н-
1201	-н-		24		-н-
1202	-н-		28		-н-
1203	-н-		32		-н-
1204	-н-		28		-н-
1205	-н-		32		-н-
1208	-н-		28		-н-
1207	-н-		24		-н-
1208	-н-		36		-н-
1209	-н-		32		-н-
1210	-н-		36		-н-
1211	-н-		28		-н-
1212	-н-		32		-н-
1213	-н-		28		-н-
1214	-н-		32		-н-

Підрядний номер дерева	Порода	Ступінь, товщини стовбура, см			Категорія стану дерева, підстава вибору для рубки
		діаметр	висота до гори	висота до низу	
1215	С3			28	VI опала хв
1216	-н-			36	-н-
1217	-н-			32	-н-
1218	-н-			32	-н-
1219	-н-			28	-н-
1220	-н-	32			IV хвороб-зел
1221	-н-	32			-н-
1222	-н-	24			-н-
1223	-н-	24			-н-
1224	-н-	36			-н-
1225	-н-	28			-н-
1226	-н-	36			-н-
1227	-н-	24			-н-
1228	-н-	24			-н-
1229	-н-	28			-н-
1230	-н-		28		-н-
1231	-н-		24		V рудяк хв
1232	-н-		28		-н-
1233	-н-		48		-н-
1234	-н-		24		-н-
1235	-н-		32		-н-
1236	-н-		28		-н-
1237	-н-		28		-н-
1238	-н-		36		-н-
1239	-н-		28		-н-
1240	-н-		32		-н-

Зсього пронумеровано дерев: _____

Нумерацію і перелік провели:

Григорук А.В.
(посада)

Григорук А.В.
(посада)

Григорук А.В.
(посада)

(кількість стовбурів)

Григорук А.В.
(підпис)

Григорук А.В.
(підпис)

Григорук А.В.
(підпис)

Григорук А.В.
(ініціали та прізвище)

Григорук А.В.
(ініціали та прізвище)

Григорук А.В.
(ініціали та прізвище)

25 " 20 21 року

НУМЕРАЦІЙНА ВІДОМІСТЬ ДЕРЕБ, призначених для вибіркової санітарної рубки

Житомирська область
(Автономна Республіка Крим. область)
ДП «Овруцьке СЛГ»

(найменування власника лісів, постійного лісокористувача)

Лісництво Виступовицьке

урочище _____

квартал № 56 виділ № 91

ділянка № 2 площа 23,1 га

Порядковий номер дерев	Порода	Ступінь, товщини стовбурів, см			Категорія стану дерев, підстава вибору для рубки
		ділові	насліділові	дров'яні	
1241	С3		28		V руда хв
1242	-		28		-
1243	-		24		-
1244	-		24		-
1245	-		24		-
1246	-		28		-
1247	-		32		-
1248	-		32		-
1249	-		28		-
1250	-		28		-
1251	-	32			IV жовто-зел
1252	-	40			-
1253	-	28			-
1254	-	24			-
1255	-	28			-
1256	-	32			-
1257	-		28		V руда хв
1258	-		32		-
1259	-		32		-
1260	-		28		-
1261	-		28		-
1262	-		28		-
1263	-		28		-
1264	-		32		-
1265	-		24		-
1266	-		24		-

Порядковий номер дерев	Порода	Ступінь, товщини стовбурів, см			Категорія стану дерев, підстава вибору для рубки
		ділові	насліділові	дров'яні	
1267	С3			28	VI опале хв
1268	-			32	-
1269	-			36	-
1270	-		28		V руда хв
1271	-		32		-
1272	-		28		-
1273	-		32		-
1274	-		28		-
1275	-		28		-
1276	-	32			IV жовто-зел
1277	-	32			-
1278	-	24			-
1279	-	24			-
1280	-	28			-
1281	-	32			-
1282	-	28			-
1283	-	36			-
1284	-		24		V руда хв
1285	-		24		-
1286	-		36		-
1287	-		28		-
1288	-		28		-
1289	-		32		-
1290	-		24		-
1291	-		28		-
1292	-		32		-

Всього пронумеровано дерев: _____

(кількість словами)

Нумерацію і перелік провели:

Житенер ІП
(посада)
Житенер АГ
(посада)
Житенер АГ
(посада)

[Підпис]
(підпис)
[Підпис]
(підпис)
[Підпис]
(підпис)

[Підпис]
(ініціали та прізвище)
Ремончук С.В
(ініціали та прізвище)
Обознін М.І.
(ініціали та прізвище)

25 11 20 21 року

НУМЕРАЦІЙНА ВІДОМІСТЬ ДЕРЕВ, призначених для вибіркової санітарної рубки

Житомирська область

(Автономна Республіка Крим, область)

ДП «Обруцьке СЛГ»

(найменування власника лісів, постійного лісокористувача)

Лісництво Виступівський

урочище _____

квартал № 56

виділ № 2

ділянка № 2

площа 13,1 га

Порядковий номер дерев	Порода	Ступінь, товщини стовбурів, см			Категорія стану дерев, підстава вибору для рубки
		ділянки	наслідкової	дрова	
1293	Рз		28		V руда лб
1294	-н-		28		-н-
1295	-н-		32		-н-
1296	-н-		32		-н-
1297	-н-		24		-н-
1298	-н-		32		-н-
1299	-н-		28		-н-
1300	-н-		24		-н-
1301	-н-		28		-н-
1302	-н-		36		-н-
1303	-н-		32		-н-
1304	-н-		40		-н-
1305	-н-	24			IV жовто-зел
1306	-н-	28			-н-
1307	-н-	24			-н-
1308	-н-	40			-н-
1309	-н-	28			-н-
1310	-н-	28			-н-
1311	-н-	24			-н-
1312	-н-	24			V руда лб
1313	-н-	28			-н-
1314	-н-	32			-н-
1315	-н-	28			-н-
1316	-н-	28			-н-
1317	-н-	32			-н-
1318	-н-	24			-н-

Порядковий номер дерев	Порода	Ступінь, товщини стовбурів, см			Категорія стану дерев, підстава вибору для рубки
		ділянки	наслідкової	дрова	
1319	Рз	28			IV жовто-зел
1320	-н-	32			-н-
1321	-н-	32			-н-
1323	-н-	32			-н-
1323	-н-	40			-н-
1324	-н-	24			-н-
1325	-н-		36		V руда лб
1326	-н-		24		-н-
1327	-н-		28		-н-
1328	-н-		40		-н-
1329	-н-		32		-н-
1330	-н-		28		-н-
1331	-н-		36		-н-
1332	-н-		36		-н-
1333	-н-		28		-н-
1334	-н-		36		-н-
1335	-н-		32		-н-
1336	-н-		28		-н-
1337	-н-		28		-н-
1338	-н-		28		-н-
1339	-н-		28		-н-
1340	-н-		32		-н-
1341	-н-		32		-н-
1342	-н-		28		-н-
1343	-н-		28		-н-
1344	-н-		28		-н-

Всього пронумеровано дерев: _____

(кількість слів)

Нумерацію і перелік провели:

Григорук А.В.
(посада)

Григорук А.В.
(посада)

Григорук А.В.
(посада)

(підпис)

(підпис)

(підпис)

(ініціали та прізвище)

(ініціали та прізвище)

(ініціали та прізвище)

25

11

20 21 року

НУМЕРАЦІЙНА ВІДОМІСТЬ ДЕРЕВ, призначених для вибіркової санітарної рубки

Житомирська область
(Автономна Республіка Крим, область)

ДП «Овруцьке СЛГ»

(найменування власника лісів, постійного лісокористувача)

Лісництво Виступовицьке

урочище _____

квартал № 56 виділ № 24

ділянка № 2 площа 251 га

Порядковий номер дерев	Порода	Ступінь, товщини ствобурів, см			Категорія стану дерев, підстава вибору для рубки
		діляні	наслідки	діляні	
1345	С3	24			V рубка лб
1346	-	32			-
1347	-	28			-
1348	-	32			-
1349	-	32			-
1350	-	28			-
1351	-	32			-
1352	-	28			-
1353	-	28			-
1354	-	28			-
1355	-	36			-
1356	-	32			IV класово-зел
1357	-	32			-
1358	-	24			-
1359	-	28			-
1360	-	24			-
1361	-	24			-
1362	-	24			-
1363	-	32			V рубка лб
1364	-	28			-
1365	-	36			-
1366	-	24			-
1367	-	28			-
1368	-	28			-
1369	-	32			-
1370	-	28			-

Порядковий номер дерев	Порода	Ступінь, товщини ствобурів, см			Категорія стану дерев, підстава вибору для рубки
		діляні	наслідки	діляні	
1371	С3	28			IV класово-зел
1372	-	36			-
1373	-	32			-
1374	-	40			-
1375	-	28			-
1376	-	28			V рубка лб
1377	-	36			-
1378	-	36			-
1379	-	32			-
1380	-	32			-
1381	-	28			-
1382	-	32			-
1383	-	32			-
1384	-	40			-
1385	-	32			-
1386	-	36			-
1387	-	40			-
1388	-	28			IV класово-зел
1389	-	32			-
1390	-	32			-
1391	-	36			-
1392	-	32			-
1393	-	32			-
1394	-			28	VI класово-лб
1395	-			32	-
1396	-			36	-

Всього пронумеровано дерев: _____

Нумерацію і перелік провели:

Гитанер А.П.
(посада)

Гитанер А.П.
(посада)

Гитанер А.П.
(посада)

(кількість сторінок)

[Підпис]
(підпис)

[Підпис]
(підпис)

[Підпис]
(підпис)

Захарчук А.В.
(ініціали та прізвище)

Романчук С.В.
(ініціали та прізвище)

Степанчук М.Т.
(ініціали та прізвище)

25 II 2021 року

НУМЕРАЦІЙНА ВІДОМІСТЬ ДЕРЕВ, призначених для вибіркової санітарної рубки

Житомирська область
(Автономна Республіка Крим, область)
ДП «Овруцьке СЛГ»

(найменування власника лісів, постійного лісокористувача)

Лісництво Виступовицьке

урочище _____

квартал № 56 виділ № 21

ділянка № 2 площа 13.1 га

Порядковий номер дерев	Порода	Ступінь, товщини ствобурів, см			Категорія стану дерев, підстава вибору для рубки
		діаметр	висота	діаметр	
1397	Сз		36		V руда хв
1398	-		36		-
1399	-		28		-
1400	-		32		-
1401	-		32		-
1402	-		36		-
1403	-	40			IV мовбонг
1404	-	36			-
1405	-	28			-
1406	-	40			-
1407	-	32			-
1408	-	28			-
1409	-	32			-
1410	-		28		V руда хв
1411	-		40		-
1412	-		48		-
1413	-		32		-
1414	-		36		-
1415	-		36		-
1416	-		32		-
1417	-		28		-
1418	-		36		-
1419	-		40		-
1420	-		28		-
1421	-		44		-
1422	-		36		-

Порядковий номер дерев	Порода	Ступінь, товщини ствобурів, см			Категорія стану дерев, підстава вибору для рубки
		діаметр	висота	діаметр	
1423	Сз		36		V руда хв
1424	-		36		-
1425	-		32		-
1426	-		32		-
1427	-		32		-
1428	-		40		-
1429	-		32		-
1430	-	32			IV мовбонг-зел
1431	-	32			-
1432	-	32			-
1433	-	32			-
1434	-	32			-
1435	-	32			-
1436	-	28			-
1437	-	36			-
1438	-	28			-
1439	-		32		V руда хв
1440	-		28		-
1441	-		32		-
1442	-		36		-
1443	-		28		-
1444	-		32		-
1445	-		28		-
1446	-		32		-
1447	-		32		-
1448	-		28		-

Всього пронумеровано дерев: _____

Нумерацію і перелік провели:

Титов М
(посада)
Титов М
(посада)
Титов М
(посада)

(кількість словесно)

А. Сав
(підпис)
С. Сав
(підпис)
С. Сав
(підпис)

Титов М. С.
(ініціали та прізвище)
Ремішук С. В.
(ініціали та прізвище)
Оболені Н. П.
(ініціали та прізвище)

25 " 2021 року

НУМЕРАЦІЙНА ВІДОМІСТЬ ДЕРЕВ, призначених для вибіркової санітарної рубки

Житомирська область
(Автономна Республіка Крим, область)

ДП «Овруцьке СЛГ»

(найменування власника лісів, постійного лісокористувача)

Лісництво Виступовицьке

урочище _____

квартал № 56 виділ № 21

ділянка № 2 площа 231 га.

Порядковий номер дерев	Порода	Ступінь, товщини ствобурів, см			Категорія стану дерев, підстава вибору для рубки
		ділянка	наслідки	ділянка	
1449	Сз		28		V пуга лб
1450	-н		36		-н-
1451	-н		28		-н-
1452	-н		32		-н-
1453	-н		32		-н-
1454	-н		28		-н-
1455	-н		48		-н-
1456	-н		40		-н-
1457	-н		24		-н-
1458	-н		36		-н-
1459	-н		24		-н-
1460	-н		28		-н-
1461	-н		28		-н-
1462	-н	32			IV пуга-лб
1463	-н	28			-н-
1464	-н	48			-н-
1465	-н	32			-н-
1466	-н	44			-н-
1467	-н	24			-н-
1468	-н	36			-н-
1469	-н	40			-н-
1470	-н	32			-н-
1471	-н	28			-н-
1472	-н	36			-н-
1473	-н	32			-н-
1474	-н	32			-н-

Порядковий номер дерев	Порода	Ступінь, товщини ствобурів, см			Категорія стану дерев, підстава вибору для рубки
		ділянка	наслідки	ділянка	
1475	Сз		28		V пуга лб
1476	-н		32		-н-
1477	-н		32		-н-
1478	-н		28		-н-
1479	-н		28		-н-
1480	-н		28		-н-
1481	-н		32		-н-
1482	-н		40		-н-
1483	-н		28		-н-
1484	-н		28		-н-
1485	-н		28		-н-
1486	-н		32		-н-
1487	-н		36		-н-
1488	-н		32		-н-
1489	-н		32		-н-
1490	-н		32		-н-
1491	-н		24		-н-
1492	-н		24		-н-
1493	-н		36		-н-
1494	-н		36		-н-
1495	-н		32		-н-
1496	-н		36		-н-
1497	-н		28		-н-
1498	-н		32		-н-
1499	-н		28		-н-
1500	-н		28		-н-

Всього пронумеровано дерев: _____

Нумерацію і перелік провели:

Зименко І.І.
(посада)

Зименко Н.
(посада)

Зименко П.
(посада)

(кількість сторінок)

[Підпис]
(підпис)

[Підпис]
(підпис)

[Підпис]
(підпис)

Затарук А.В.
(ініціали та прізвище)

Романчук С.В.
(ініціали та прізвище)

Божинський Н.І.
(ініціали та прізвище)

25 " 20 11 року

НУМЕРАЦІЙНА ВІДОМІСТЬ ДЕРЕВ, призначених для вибіркової санітарної рубки

Житомирська область
(Автономна Республіка Крим, область)

ДП «Оаруцьке СЛГ»

(найменування власника лісів, постійного лісокористувача)

Лісництво Виступовецьке

урочище _____

квартал № 56

виділ № 21

ділянка № 2

площа 271 га

Порядковий номер дерев	Порода	Ступінь, товщини стовбурів, см			Категорія стану дерев, підстава вибірки для рубки
		ділянка	наслідковий	ділянка	
1501	С3		24.		V рубка кв
1502	-н-		32.		-н-
1503	-н-		28.		-н-
1504	-н-		24.		-н-
1505	-н-		24.		-н-
1506	-н-		28.		-н-
1507	-н-		24.		-н-
1508	-н-		24.		-н-
1509	-н-		28.		-н-
1510	-н-		36.		-н-
1511	-н-		24.		-н-
1512	-н-		28.		-н-
1513	-н-	28.			IV рубка кв-зел
1514	-н-	36.			-н-
1515	-н-	24.			-н-
1516	-н-	24.			-н-
1517	-н-	24.			-н-
1518	-н-	24.			-н-
1519	-н-	32.			-н-
1520	-н-	36.			-н-
1521	-н-	40.			-н-
1522	-н-	28.			-н-
1523	-н-	32.			-н-
1524	-н-	24.			-н-
1525	-н-	32.			-н-
1526	-н-	32.			-н-

Порядковий номер дерев	Порода	Ступінь, товщини стовбурів, см			Категорія стану дерев, підстава вибірки для рубки
		ділянка	наслідковий	ділянка	
1527	С3		36.		V рубка кв
1528	-н-		32.		-н-
1529	-н-		32.		-н-
1530	-н-		24.		-н-
1531	-н-		28.		-н-
1532	-н-		40.		-н-
1533	-н-		32.		-н-
1534	-н-		32.		-н-
1535	-н-		32.		-н-
1536	-н-		32.		-н-
1537	-н-		24.		-н-
1538	-н-		32.		-н-
1539	-н-		32.		-н-
1540	-н-		24.		-н-
1541	-н-		24.		-н-
1542	-н-		24.		-н-
1543	-н-		28.		-н-
1544	-н-		32.		-н-
1545	-н-		28.		-н-
1546	-н-		36.		-н-
1547	-н-		40.		-н-
1548	-н-		32.		-н-
1549	-н-		28.		-н-
1550	-н-		32.		-н-
1551	-н-		36.		-н-
1552	-н-		40.		-н-

Всього пронумеровано дерев: _____

Нумерацію і перелік провели:

(кількість осіб)

Григорук М.І.
(посада)

Григорук М.І.
(посада)

Григорук М.І.
(посада)

(підпис)

(підпис)

(підпис)

(ініціали та прізвище)

(ініціали та прізвище)

(ініціали та прізвище)

25

11

2021 року

20 21 року

НУМЕРАЦІЙНА ВІДОМІСТЬ ДЕРЕВ, призначених для вибіркової санітарної рубки

Житомирська область
(Автономна Республіка Крим, область)

ДП «Овруцьке СЛГ»

(найменування власника лісів, постійного лісокористувача)

Лісництво Виступовицьке

урочище _____

квартал № 56

виділ № 4

ділянка № 2

площа 231 га

Порядковий номер дерева	Порода	Ступінь, товщини ствобурів, см			Категорія стану дерева, підстава вибірки для рубки
		діаметр	наслідковий	дрова'ни	
1605	С2	32			Тр хва неможливо з'ясувати
1606	—	32			—
1607	—	28			—
1608	—	24			—
1609	—	24			—
1610	—	28			—
1611	—	28			—
1612	—	24			—
1613	—	28			—
1614	—	28			—
1615	—		28		Тр хва руда
1616	—		32		—
1617	—		32		—
1618	—		32		—
1619	—		28		—
1620	—		36		—
1621	—		24		—
1622	—		28		—
1623	—		32		—
1624	—		24		—
1625	—		36		—
1626	—		32		—
1627	—		28		—
1628	—		28		—
1629	—		28		—
1630	—		28		—

Порядковий номер дерева	Порода	Ступінь, товщини ствобурів, см			Категорія стану дерева, підстава вибірки для рубки
		діаметр	наслідковий	дрова'ни	
1631	С2	28			Тр хва неможливо з'ясувати
1632	—	32			—
1633	—	32			—
1634	—	36			—
1635	—	28			—
1636	—	32			—
1637	—	24			—
1638	—	24			—
1639	—	24			—
1640	—	24			—
1641	—	28			—
1642	—		28		Тр хва руда
1643	—		28		—
1644	—		28		—
1645	—		28		—
1646	—		24		—
1647	—		24		—
1648	—		36		—
1649	—	44			Тр хва неможливо з'ясувати
1650	—	24			—
1651	—	32			—
1652	—	32			—
1653	—	28			—
1654	—	32			—
1655	—	40			—
1656	—	32			—

Зсього пронумеровано дерев: _____

Нумерацію і перелік провели:

(кількість співзасвідчених)

Лісник 112
(посада)
Лісник М
(посада)
Лісник М
(посада)

(підпис)
(підпис)
(підпис)

Лісник С.В.
(ініціали та прізвище)
Лісник С.В.
(ініціали та прізвище)
Лісник М.Т.
(ініціали та прізвище)

25 11 2021 року

НУМЕРАЦІЙНА ВІДОМІСТЬ ДЕРЕВ, призначених для вибіркової санітарної рубки

Житомирська область
(Автономна Республіка Крим, область)
ДП «Овруцьке СЛГ»

(найменування власника лісів, постійного лісокористувача)

Лісництво Виступівський

урочище _____

квартал № 56 виділ № 21

ділянка № 2 площа 231 га

Порядковий номер дерев	Порода	Ступінь, товщини стовбура, см			Категорія стану дерев, підстава вибору для рубки
		діаметр	висота	довжина	
1654	СЗ	32			IV клас рубки
1658	-н-	48			-н-
1659	-н-	28			-н-
1660	-н-	32			-н-
1661	-н-	44			-н-
1662	-н-	28			-н-
1663	-н-	32			-н-
1664	-н-	32			-н-
1665	-н-	32			-н-
1666	-н-	24			IV клас рубки
1667	-н-	24			-н-
1668	-н-	32			-н-
1669	-н-	24			-н-
1670	-н-	28			-н-
1671	-н-	32			-н-
1672	-н-	28			-н-
1673	-н-	28			V клас рубки
1674	-н-	32			-н-
1675	-н-	24			-н-
1676	-н-	24			-н-
1677	-н-	32			-н-
1678	-н-	24			-н-
1679	-н-	32			-н-
1680	-н-	24			-н-
1681	-н-	24			-н-
1682	-н-	28			-н-

Порядковий номер дерев	Порода	Ступінь, товщини стовбура, см			Категорія стану дерев, підстава вибору для рубки
		діаметр	висота	довжина	
1683	СЗ	28			IV клас рубки
1684	-н-	28			-н-
1685	-н-	28			-н-
1686	-н-	32			-н-
1687	-н-	24			-н-
1688	-н-	32			-н-
1689	-н-	28			-н-
1690	-н-	28			-н-
1691	-н-	28			-н-
1692	-н-	24			IV клас рубки
1693	-н-	24			-н-
1694	-н-	32			-н-
1695	-н-	24			-н-
1696	-н-	24			-н-
1697	-н-	32			-н-
1698	-н-	28			-н-
1699	-н-	24			-н-
1700	-н-	24			-н-
1701	-н-	28			V клас рубки
1702	-н-	28			-н-
1703	-н-	24			-н-
1704	-н-	32			-н-
1705	-н-	32			-н-
1706	-н-	36			-н-
1707	-н-	28			-н-
1708	-н-	32			-н-

Зсього пронумеровано дерев: _____

(кількість словами)

Нумерацію і перелік провели:

Гитенер А.П.
(посада)

Гитенер М.
(посада)

Гитенер М.
(посада)

(підпис)

(підпис)

(підпис)

(ініціали та прізвище)

Захарчук А.М.
(ініціали та прізвище)

Власенко С.В.
(ініціали та прізвище)

Оболенський М.Д.
(ініціали та прізвище)

25 11 2021 року

НУМЕРАЦІЙНА ВІДОМІСТЬ ДЕРЕВ, призначених для вибіркової санітарної рубки

Житомирська область
(Автономна Республіка Крим, область)

ДП «Овруцьке СЛГ»

(найменування власника лісів, постійного лісокористувача)

Лісництво Виступнівський

уручище _____

квартал № 56 виділ № 21

ділянка № 2 площа 281 га

Порядковий номер дерева	Порода	Ступінь, товщини стовбурів, см			Категорія стану деревця, підстава вибору для рубки
		ділянка	наслідкові	дрова	
1709	Сз	24			В хвост хвостовий
1710	-н	28			-н
1711	-н	28			-н
1712	-н	24			-н
1713	-н	28			-н
1714	-н	32			-н
1715	-н		28		В хвост руда
1716	-н		24		-н
1717	-н		24		-н
1718	-н		32		-н
1719	-н		24		-н
1720	-н		24		-н
1721	-н		28		-н
1722	-н		28		-н
1723	-н		24		-н
1724	-н		28		-н
1725	-н		28		-н
1726	-н		24		-н
1727	-н		24		-н
1728	-н		24		-н
1729	-н		28		-н
1730	-н		24		-н
1731	-н		24		-н
1732	-н		32		-н
1733	-н		24		-н
1734	-н		28		-н

Порядковий номер дерева	Порода	Ступінь, товщини стовбурів, см			Категорія стану деревця, підстава вибору для рубки
		ділянка	наслідкові	дрова	
1735	Сз			28	В хвост опала
1736	-н			24	-н
1737	-н			24	-н
1738	-н			28	-н
1739	-н			28	-н
1740	-н			28	-н
1741	-н			28	-н
1742	-н			28	-н
1743	-н			32	-н
1744	-н			32	-н
1745	-н			32	-н
1746	-н		24		В хвост руда
1747	-н		24		-н
1748	-н		24		-н
1749	-н		24		-н
1750	-н		24		-н
1751	-н		32		-н
1752	-н		32		-н
1753	-н		28		-н
1754	-н		24		-н
1755	-н		28		-н
1756	-н		28		-н
1757	-н		32		-н
1758	-н		32		-н
1759	-н		28		-н
1760	-н		32		-н

Всього пронумеровано дерев: _____

Нумерацію і перелік провели:

Гитенер 112
(посада)

Гитенер 113
(посада)

Гитенер 114
(посада)

(кількість слів)

(підпис)

(підпис)

(підпис)

(ініціали та прізвище)

(ініціали та прізвище)

(ініціали та прізвище)

25 " 2021 року

НУМЕРАЦІЙНА ВІДОМІСТЬ ДЕРЕВ, призначених для вибіркової санітарної рубки

Житомирська область
(Автономна Республіка Крим, область)
ДП «Овруцьке СЛГ»

(найменування власника лісів, постійного лісокористувача)
Лісництво Виступовицьке урочище _____

квартал № 56 виділ № 2 ділянка № 2 площа 231 га

Порядковий номер дерева	Порода	Ступінь, товщини стовбурів, см			Категорія стану дерева, підстава вибірки для рубки
		ділянки	насадженої	дорослої	
1761	Сз	36			IV хвоя квітлоуц.
1762	-н-	36			-н-
1763	-н-	32			-н-
1764	-н-	40			-н-
1765	-н-	32			-н-
1766	-н-	28			-н-
1767	-н-	28			-н-
1768	-н-		24		V хвоя руда
1769	-н-		40		-н-
1770	-н-		28		-н-
1771	-н-		40		-н-
1772	-н-		28		-н-
1773	-н-		28		-н-
1774	-н-		44		-н-
1775	-н-		32		-н-
1776	-н-		40		-н-
1777	-н-			36	VI хвоя опале
1778	-н-			32	-н-
1779	-н-			24	-н-
1780	-н-			36	-н-
1781	-н-			36	-н-
1782	-н-			44	-н-
1783	-н-			36	-н-
1784	-н-			36	-н-
1785	-н-			40	-н-
1786	-н-			40	-н-

Порядковий номер дерева	Порода	Ступінь, товщини стовбурів, см			Категорія стану дерева, підстава вибірки для рубки
		ділянки	насадженої	дорослої	
1787	Сз		44		V хвоя руда
1788	-н-		32		-н-
1789	-н-		40		-н-
1790	-н-		44		-н-
1791	-н-		44		-н-
1792	-н-		36		-н-
1793	-н-		32		-н-
1794	-н-		28		-н-
1795	-н-		28		-н-
1796	-н-		28		-н-
1797	-н-	32			IV хвоя квітлоуц.
1798	-н-	32			-н-
1799	-н-	36			-н-
1800	-н-	32			-н-
1801	-н-	28			-н-
1802	-н-	24			-н-
1803	-н-	36			-н-
1804	-н-	28			-н-
1805	-н-	32			-н-
1806	-н-		24		V хвоя руда
1807	-н-		28		-н-
1808	-н-		32		-н-
1809	-н-		32		-н-
1810	-н-		36		-н-
1811	-н-		32		-н-
1812	-н-		32		-н-

Всього пронумеровано дерев: _____

Нумерацію і перелік провели:

Гитенер І.І.
(посада)

Гитенер Н.
(посада)

Гитенер Н.
(посада)

(кількість словани)

[Підпис]
(підпис)

[Підпис]
(підпис)

[Підпис]
(підпис)

Ткаченко А.В.
(ініціали та прізвище)

Ремачук С.В.
(ініціали та прізвище)

Соболюк Н.С.
(ініціали та прізвище)

25 11 2021 року

НУМЕРАЦІЙНА ВІДОМІСТЬ ДЕРЕВ, призначених для вибіркової санітарної рубки

Житомирська область
(Автономна Республіка Крим, область)

ДП «Овруцьке СЛГ»

(найменування власника лісів, постійного лісокористувача)

Лісництво Виступатівщина

урочище _____

квартал № 66 виділ № 2

ділянка № 2 площа 23.1 га

Порядковий номер дерев	Порода	Ступінь, товщини ствобурів, см			Категорія стану дерев, підстава вибірку для рубки
		ділянки	намічені	ділянки	
1813	С3	32			IV клас руда
1814	-н-	32			-н-
1815	-н-	36			-н-
1816	-н-	28			-н-
1817	-н-	32			-н-
1818	-н-	36			-н-
1819	-н-	28			-н-
1820	-н-	28			-н-
1821	-н-	28			IV клас живого д.
1822	-н-	28			-н-
1823	-н-	28			-н-
1824	-н-	32			-н-
1825	-н-	28			-н-
1826	-н-	28			-н-
1827	-н-	32			-н-
1828	-н-	36			-н-
1829	-н-	36			-н-
1830	-н-	32			-н-
1831	-н-	28			IV клас руда
1832	-н-	32			-н-
1833	-н-	32			-н-
1834	-н-	32			-н-
1835	-н-	24			-н-
1836	-н-	28			-н-
1837	-н-	28			-н-
1838	-н-	28			-н-

Порядковий номер дерев	Порода	Ступінь, товщини ствобурів, см			Категорія стану дерев, підстава вибірку для рубки
		ділянки	намічені	ділянки	
1839	С3		28		IV клас руда
1840	-н-		24		-н-
1841	-н-	36			IV клас живого д.
1842	-н-	32			-н-
1843	-н-	32			-н-
1844	-н-	40			-н-
1845	-н-	40			-н-
1846	-н-	36			-н-
1847	-н-	28			-н-
1848	-н-	28			-н-
1849	-н-	32			-н-
1850	-н-	36			-н-
1851	-н-	36			-н-
1852	-н-	40			IV клас руда
1853	-н-	28			-н-
1854	-н-	36			-н-
1855	-н-	36			-н-
1856	-н-	24			-н-
1857	-н-	40			-н-
1858	-н-	40			-н-
1859	-н-	36			-н-
1860	-н-	44			-н-
1861	-н-	28			-н-
1862	-н-	40			-н-
1863	-н-	36			-н-
1864	-н-	32			-н-

Зсього пронумеровано дерев: _____

(кількість словами)

Нумерацію і перелік провели:

Лисенко І.І.
(посада)

Лисенко І.І.
(посада)

Лисенко І.І.
(посада)

(підпис)

(підпис)

(підпис)

(ініціали та прізвище)

(ініціали та прізвище)

(ініціали та прізвище)

25 " 11 2021 року

НУМЕРАЦІЙНА ВІДОМІСТЬ ДЕРЕВ, призначених для вибіркової санітарної рубки

Житомирська область
(Автономна Республіка Крим, область)

ДП «Овруцьке СЛГ»

(найменування власника лісів, постійного лісокористувача)

Лісництво Виступовицьке

урочище _____

квартал № 56 виділ № 21

ділянка № 2 площа 281 га

Порядковий номер дерев	Порода	Ступінь, товщини ствобурів, см			Категорія стану дерев, підстава вибірки для рубки
		дрісні	напівдрісні	дрісні	
1865	Сз		36		V клас рубки
1866	-н-		28		-н-
1867	-н-		24		-н-
1868	-н-		28		-н-
1869	-н-		28		-н-
1870	-н-		28		-н-
1871	-н-		40		-н-
1872	-н-		24		-н-
1873	-н-		28		-н-
1874	-н-		28		-н-
1875	-н-		32		-н-
1876	-н-		24		-н-
1877	-н-		24		-н-
1878	-н-	28			IV клас рубки
1879	-н-	24			-н-
1880	-н-	24			-н-
1881	-н-	28			-н-
1882	-н-	24			-н-
1883	-н-	36			-н-
1884	-н-	24			-н-
1885	-н-		28		V клас рубки
1886	-н-		24		-н-
1887	-н-		28		-н-
1888	-н-		28		-н-
1889	-н-		32		-н-
1890	-н-		24		-н-

Порядковий номер дерев	Порода	Ступінь, товщини ствобурів, см			Категорія стану дерев, підстава вибірки для рубки
		дрісні	напівдрісні	дрісні	
1891	Сз	28			IV клас рубки
1892	-н-	36			-н-
1893	-н-	24			-н-
1894	-н-	24			-н-
1895	-н-	24			-н-
1896	-н-	32			-н-
1897	-н-	28			-н-
1898	-н-	24			-н-
1899	-н-	24			-н-
1900	-н-	24			-н-
1901	-н-		32		V клас рубки
1902	-н-		28		-н-
1903	-н-		28		-н-
1904	-н-		28		-н-
1905	-н-		36		-н-
1906	-н-		32		-н-
1907	-н-		32		-н-
1908	-н-		32		-н-
1909	-н-		32		-н-
1910	-н-		32		-н-
1911	-н-		28		-н-
1912	-н-		28		-н-
1913	-н-		32		-н-
1914	-н-		36		-н-
1915	-н-		28		-н-
1916	-н-		36		-н-

Всього пронумеровано дерев: _____

Нумерацію і перелік провели:

Григорук І.П.
(посада)
Житенер М.
(посада)
Житенер А.Г.
(посада)

(кількість слів)

[Підпис]
(підпис)
[Підпис]
(підпис)
[Підпис]
(підпис)

Григорук А.В.
(ініціали та прізвище)
Величук С.В.
(ініціали та прізвище)
Обознін М.І.
(ініціали та прізвище)

25 " 2011 року

НУМЕРАЦІЙНА ВІДОМІСТЬ ДЕРЕВ, призначених для вибіркової санітарної рубки

Житомирська область
(Автономна Республіка Крим, область)

ДП «Овруцьке СЛГ»

(найменування власника лісів, постійного лісокористувача)

Лісництво Виступнівський

урочище _____

квартал № 56 виділ № 21

ділянка № 2 площа 111 га

Порядковий номер дерева	Порода	Ступінь, товщини стовбура, см			Категорія стану дерева, підстава вибірку для рубки
		діаметр	висота до гори	висота до низу	
1917	Сз	36			IV клас рубки
1918	-н-	36			-н-
1919	-н-	24			-н-
1920	-н-	28			-н-
1921	-н-	36			-н-
1922	-н-	28			-н-
1923	-н-	32			-н-
1924	-н-	32			-н-
1925	-н-	36			-н-
1926	-н-	28			V клас рубки
1927	-н-	32			-н-
1928	-н-	36			-н-
1929	-н-	36			-н-
1930	-н-	32			-н-
1931	-н-	32			-н-
1932	-н-	36			-н-
1933	-н-	28			-н-
1934	-н-	32			-н-
1935	-н-	28			-н-
1936	-н-	32			-н-
1937	-н-	32			-н-
1938	-н-	24			-н-
1939	-н-	24			-н-
1940	-н-	28			-н-
1941	-н-	28			-н-
1942	-н-	28			-н-

Порядковий номер дерева	Порода	Ступінь, товщини стовбура, см			Категорія стану дерева, підстава вибірку для рубки
		діаметр	висота до гори	висота до низу	
1943	Сз	28			V клас рубки
1944	-н-	28			-н-
1945	-н-	28			-н-
1946	-н-	24			-н-
1947	-н-	24			-н-
1948	-н-	28			-н-
1949	-н-	28			-н-
1950	-н-	28			-н-
1951	-н-	28			IV клас рубки
1952	-н-	28			-н-
1953	-н-	32			-н-
1954	-н-	36			-н-
1955	-н-	32			-н-
1956	-н-	28			-н-
1957	-н-	24			-н-
1958	-н-	28			-н-
1959	-н-	28			-н-
1960	-н-	32			-н-
1961	-н-	32			-н-
1962	-н-	32			V клас рубки
1963	-н-	24			-н-
1964	-н-	28			-н-
1965	-н-	28			-н-
1966	-н-	24			-н-
1967	-н-	28			-н-
1968	-н-	28			-н-

Всього пронумеровано дерев: _____

Нумерацію і перелік провели:

Китенко П
(посада)

Китенко П
(посада)

Китенко П
(посада)

(кількість словесами)

Пав
(підпис)

Пав
(підпис)

Пав
(підпис)

Пав
(підпис)

Богдан А.В.
(ініціали та прізвище)

Богдан С.В.
(ініціали та прізвище)

Богдан М.І.
(ініціали та прізвище)

25 11 20 21 року

НУМЕРАЦІЙНА ВІДОМІСТЬ ДЕРЕВ, призначених для вибіркової санітарної рубки

Житомирська область
(Автономна Республіка Крим, область)

ДП «Овруцьке СЛГ»

(найменування власника лісів, постійного лісокористувача)

Лісництво Виступнівське

урочище _____

квартал № 56 виділ № 91

ділянка № 2 площа 231 га

Гідрологічний номер дерев	Порода	Ступінь товщини стовбурів, см			Категорія стану дерев, підстава вибору для рубки
		ділянка	наслідки	ділянка	
1969	С2	32			IV клас м'якого лісу
1970	-н-	28			-н-
1971	-н-	28			-н-
1972	-н-	32			-н-
1973	-н-	24			-н-
1974	-н-	28			-н-
1975	-н-	28			-н-
1976	-н-	28			-н-
1977	-н-	28			-н-
1978	-н-		28		V клас рудого
1979	-н-		36		-н-
1980	-н-		28		-н-
1981	-н-		32		-н-
1982	-н-		28		-н-
1983	-н-		28		-н-
1984	-н-		36		-н-
1985	-н-		28		-н-
1986	-н-		36		-н-
1987	-н-		32		-н-
1988	-н-		24		-н-
1989	-н-		28		-н-
1990	-н-		32		-н-
1991	-н-		36		-н-
1992	-н-		24		-н-
1993	-н-		36		-н-
1994	-н-		36		-н-

Гідрологічний номер дерев	Порода	Ступінь товщини стовбурів, см			Категорія стану дерев, підстава вибору для рубки
		ділянка	наслідки	ділянка	
1995	С3		28		V клас рудого
1996	-н-		24		-н-
1997	-н-		28		-н-
1998	-н-		28		-н-
1999	-н-		28		-н-
2000	-н-		28		-н-
2001	-н-		28		-н-
2002	-н-		32		-н-
2003	-н-		24		-н-
2004	-н-		28		-н-
2005	-н-		28		-н-
2006	-н-		36		-н-
2007	-н-		24		-н-
2008	-н-			36	VI клас опале
2009	-н-			36	-н-
2010	-н-			32	-н-
2011	-н-			24	-н-
2012	-н-			32	-н-
2013	-н-			24	-н-
2014	-н-		28		V клас рудого
2015	-н-		24		-н-
2016	-н-		28		-н-
2017	-н-		24		-н-
2018	-н-		32		-н-
2019	-н-		28		-н-
2020	-н-		32		-н-

Всього пронумеровано дерев: _____

Нумерацію і перелік провели:

Зименко І.І.
(посада)

Зименко А.Т.
(посада)

Зименко А.Т.
(посада)

(кількість стовбурів)

(підпис)

(підпис)

(підпис)

(ініціали та прізвище)

(ініціали та прізвище)

(ініціали та прізвище)

25 11 2021 року

НУМЕРАЦІЙНА ВІДОМІСТЬ ДЕРЕВ, призначених для вибіркової санітарної рубки

Житомирська область
(Автономна Республіка Крим, область)
ДП «Овруцьке СЛГ»

(найменування власника лісів, постійного лісотористувача)

Лісництво Виступовицке

урочище _____

квартал № 56 виділ № 4

ділянка № 2 площа 231 га

Порядковий номер дерева	Порода	Ступінь, товщини стовбурів, см			Категорія стану дерева, підстава вибору для рубки
		ділові	матеріалові	дров'яні	
2021	Сз		24		І хвоя муда
2022	-н		28		-н
2023	-н		32		-н
2024	-н		36		-н
2025	-н		24		-н
2026	-н		24		-н
2027	-н		28		-н
2028	-н		24		-н
2029	-н		24		-н
2030	-н		24		-н
2031	-н		32		-н
2032	-н		36		-н
2033	-н		28		-н
2034	-н		28		-н
2035	-н		24		-н
2036	-н	32			ІІ хвоя м'якша зсл.
2037	-н	32			-н
2038	-н	24			-н
2039	-н	28			-н
2040	-н	28			-н
2041	-н	32			-н
2042	-н	28			-н
2043	-н	32			-н
2044	-н	36			-н
2045	-н	24			-н
2046	-н	40			-н

Порядковий номер дерева	Порода	Ступінь, товщини стовбурів, см			Категорія стану дерева, підстава вибору для рубки
		ділові	матеріалові	дров'яні	
2047	Сз		28		І хвоя муда
2048	-н		36		-н
2049	-н		44		-н
2050	-н		32		-н
2051	-н		24		-н
2052	-н		32		-н
2053	-н		24		-н
2054	-н		28		-н
2055	-н		36		-н
2056	-н		36		-н
2057	-н		32		-н
2058	-н			24	ІІ хвоя м'якша зсл.
2059	-н			24	-н
2060	-н			32	-н
2061	-н			32	-н
2062	-н	36			-н
2063	-н	24			-н
2064	-н	28			-н
2065	-н	24			-н
2066	-н	28			-н
2067	-н	48			-н
2068	-н	28			-н
2069	-н	36			-н
2070	-н	32			-н
2071	-н	36			-н

Зсього пронумеровано дерев: _____

Нумерацію і перелік провели:

Житенер І.І.
(посада)

Житенер М.
(посада)

Житенер М.
(посада)

(кількість сторінок)

[Підпис]
(підпис)

[Підпис]
(підпис)

[Підпис]
(підпис)

Татарук А.В.
(ініціали та прізвище)

Виступовиц С.В.
(ініціали та прізвище)

Ободний М.І.
(ініціали та прізвище)

25 11 2021 року

НУМЕРАЦІЙНА ВІДОМІСТЬ ДЕРЕВ, призначених для вибіркової санітарної рубки

Житомирська область
(Автономна Республіка Крим, область)

ДП «Овруцьке СЛГ»

(найменування власника лісів, постійного лісокористувача)

Лісництво Виступовицьке

урочище _____

квартал № 56 виділ № 21

ділянка № 2 площа 25,1 га

Порядковий номер дерева	Порода	Ступінь, товщини стовбура, см			Категорія стану дерева, підстава вибору для рубки
		ділові	накладкові	дров'яні	
2071	С3	44			IV хвоя м'якше-зіл
2073	-н-	28			-н-
2074	-н-	24			-н-
2075	-н-	28			-н-
2076	-н-	28			-н-
2077	-н-	24			-н-
2078	-н-	28			-н-
2079	-н-	32			-н-
2080	-н-		32		V хвоя руда
2081	-н-		32		-н-
2082	-н-		24		-н-
2083	-н-		32		-н-
2084	-н-		28		-н-
2085	-н-		32		-н-
2086	-н-		32		-н-
2087	-н-		28		-н-
2088	-н-		28		-н-
2089	-н-	24			IV хвоя м'якше-зіл
2090	-н-	24			-н-
2091	-н-	24			-н-
2092	-н-	28			-н-
2093	-н-	24			-н-
2094	-н-	36			-н-
2095	-н-	32			-н-
2096	-н-	28			-н-
2097	-н-	28			-н-

Порядковий номер дерева	Порода	Ступінь, товщини стовбура, см			Категорія стану дерева, підстава вибору для рубки
		ділові	накладкові	дров'яні	
2098	С3			28	VI хвоя опале
2099	-н-			28	-н-
2101	-н-			28	-н-
2102	-н-			24	-н-
2103	-н-			36	-н-
2104	-н-			28	-н-
2105	-н-		28		V хвоя руда
2106	-н-		28		-н-
2107	-н-		28		-н-
2108	-н-		24		-н-
2109	-н-		24		-н-
2110	-н-		28		-н-
2111	-н-		28		-н-
2112	-н-		40		-н-
2113	-н-		32		-н-
2114	-н-		28		-н-
2115	-н-		28		-н-
2116	-н-		24		-н-
2117	-н-		24		-н-
2118	-н-		28		-н-
2119	-н-		24		-н-
2120	-н-		28		-н-
2121	-н-		28		-н-
2122	-н-		36		-н-
2123	-н-		32		-н-
2124	-н-		32		-н-

Всього пронумеровано дерев: _____

Нумерацію і перелік провели:

Григорук М
(посада)

Григорук М
(посада)

Григорук М
(посада)

(кількість слів)

А. В. Б.
(підпис)

А. В. Б.
(підпис)

А. В. Б.
(підпис)

Татарук А. В.
(ініціали та прізвище)

Володарук С. В.
(ініціали та прізвище)

Соборук М. В.
(ініціали та прізвище)

25 11 2021 року

НУМЕРАЦІЙНА ВІДОМІСТЬ ДЕРЕВ, призначених для вибіркової санітарної рубки

Житомирська область
(Автономна Республіка Крим, область)

ДП «Овруцьке СЛГ»

(найменування власника лісів, постійного лісокористувача)

Лісництво Виступовичівське

урочище _____

квартал № 56 виділ № 21

ділянка № 2 площа 251 га

Порядковий номер дерева	Площа	Ступінь, товщини стовбурів, см			Категорія стану дерева, підстава вибору для рубки
		ділянка	накладітові	дрова'яні	
2125	Сз		32		У хвоя руда
2126	-н-		24		-н-
2127	-н-		36		-н-
2128	-н-		24		-н-
2129	-н-		28		-н-
2130	-н-		28		-н-
2131	-н-		32		-н-
2132	-н-		32		-н-
2133	-н-		32		-н-
2134	-н-		32		-н-
2135	-н-		32		-н-
2136	-н-		28		-н-
2137	-н-		32		-н-
2138	-н-		32		-н-
2139	-н-	36			У хвоя повнозрі.
2140	-н-	28			-н-
2141	-н-	32			-н-
2142	-н-	32			-н-
2143	-н-	32			-н-
2144	-н-	36			-н-
2145	-н-	40			-н-
2146	-н-	28			-н-
2147	-н-	32			-н-
2148	-н-	28			-н-
2149	-н-	28			-н-
2150	-н-	36			-н-

Порядковий номер дерева	Площа	Ступінь, товщини стовбурів, см			Категорія стану дерева, підстава вибору для рубки
		ділянка	накладітові	дрова'яні	
2151	Сз		36		У хвоя руда
2152	-н-		32		-н-
2153	-н-		32		-н-
2154	-н-		32		-н-
2155	-н-		24		-н-
2156	-н-		32		-н-
2157	-н-		38		-н-
2158	-н-		32		-н-
2159	-н-		36		-н-
2160	-н-		32		-н-
2161	-н-			32	У хвоя опале
2162	-н-			40	-н-
2163	-н-			40	-н-
2164	-н-			36	-н-
2165	-н-			32	-н-
2166	-н-		40		У хвоя руда
2167	-н-		28		-н-
2168	-н-		32		-н-
2169	-н-		32		-н-
2170	-н-		40		-н-
2171	-н-		28		-н-
2172	-н-		28		-н-
2173	-н-		32		-н-
2174	-н-		32		-н-
2175	-н-		40		-н-
2176	-н-		32		-н-

Всього пронумеровано дерев: _____

(кількість слів)

Нумерацію і перелік провели:

Гонимир І.І.
(посада)

Гонимир М.
(посада)

Гонимир М.
(посада)

(підпис)

(підпис)

(підпис)

(ініціали та прізвище)

(ініціали та прізвище)

(ініціали та прізвище)

25 " 20 21 року

25 11 2021 року

НУМЕРАЦІЙНА ВІДОМІСТЬ ДЕРЕВ, призначених для вибіркової санітарної рубки

Житомирська область
(Автономна Республіка Крим, область)

ДП «Овруцьке СЛГ»

(найменування власника лісів, постійного лісокористувача)

Лісництво Висунувичувське

урочище _____

квартал № 56

виділ № 43

ділянка № _____

площа 5,2

га

Порядковий номер дерева	Порода	Ступінь, товщини стовбурів, см			Категорія стану дерев, підстава вибірки для рубки
		діаметр	наслідковий	дрова'ни	
1	С	32			IV хвоя повн.-зел.
2	-и-	40			IV -и-
3	-и-		40		V хвоя руд.
4	-и-		28		V -и-
5	-и-	36			IV хвоя повн.-зел.
6	-и-	28			IV -и-
7	-и-		36		V хвоя руд.
8	-и-		36		V -и-
9	-и-	32			IV хвоя повн.-зел.
10	-и-		36		V хвоя руд.
11	-и-		36		V -и-
12	-и-	36			IV хвоя повн.-зел.
13	-и-	36			IV -и-
14	-и-	36			IV -и-
15	-и-		32		V хвоя руд.
16	-и-		28		V -и-
17	-и-	32			IV хвоя повн.-зел.
18	-и-		32		V хвоя руд.
19	-и-		48		V -и-
20	-и-		36		V -и-
21	-и-		32		V -и-
22	-и-	32			IV хвоя повн.-зел.
23	-и-	28			IV -и-
24	-и-	40			IV -и-
25	-и-	32			IV -и-
26	-и-		36		V хвоя руд.

Порядковий номер дерева	Порода	Ступінь, товщини стовбурів, см			Категорія стану дерев, підстава вибірки для рубки
		діаметр	наслідковий	дрова'ни	
27	С	36			IV хвоя повн.-зел.
28	-и-		36		V хвоя руд.
29	-и-		28		V -и-
30	-и-	32			IV хвоя повн.-зел.
31	-и-	28			IV -и-
32	-и-		36		V хвоя руд.
33	-и-		36		V -и-
34	-и-	40			IV хвоя повн.-зел.
35	-и-		40		V хвоя руд.
36	-и-		32		V -и-
37	-и-		36		V -и-
38	-и-	36			IV хвоя повн.-зел.
39	-и-	32			IV -и-
40	-и-		36		V хвоя руд.
41	-и-	36			IV хвоя повн.-зел.
42	-и-	32			IV -и-
43	-и-	32			IV -и-
44	-и-		40		V хвоя руд.
45	-и-		32		V -и-
46	-и-		28		V -и-
47	-и-	28			IV хвоя повн.-зел.
48	-и-	28			IV -и-
49	-и-	40			IV -и-
50	-и-		36		V хвоя руд.
51	-и-		28		V -и-
52	-и-	40			IV хвоя повн.-зел.

Всього пронумеровано дерев: _____

Нумерацію і перелік провели:

(посада) ІНН и/с

(посада) ІНН и/с

(посада) СТ и/и

(кількість слів)

Степанюк
(підпис)

Степанюк
(підпис)

Кривенко
(підпис)

Скидан А.В.
(ініціали та прізвище)

Степанюк О.Р.
(ініціали та прізвище)

Кривенко Д.А.
(ініціали та прізвище)

15

12

20 21 року

НУМЕРАЦІЙНА ВІДОМІСТЬ ДЕРЕВ, призначених для вибіркової санітарної рубки

Житомирська область
(Автономна Республіка Крим, область)
ДП «Одруцьке СЛГ»

(найменування власника лісів, постійного лісокористувача)

Лісництво Вишунівське

урочище _____

квартал № 56

виділ № 43

ділянка № _____

площа 5,2

га

Порядковий номер дерева	Порода	Ступінь, товщини ствобурів, см			Категорія стану дерева, підстава вибору для рубки
		діаметр	наслідковий	дрова/лі	
53	Ск	28			IV хвоя повн.-зел.
54	-и-	40			IV -и-
55	-и-	28	2		IV -и-
56	-и-		28		V хвоя рудя
57	-и-		32		V -и-
58	-и-		36		V -и-
59	-и-		36		V -и-
60	-и-	32			IV хвоя повн.-зел.
61	-и-		32		V хвоя рудя
62	-и-	28			IV хвоя повн.-зел.
63	-и-	36			IV -и-
64	-и-		36		V хвоя рудя
65	-и-		32		V -и-
66	-и-		32		V -и-
67	-и-		28		V -и-
68	-и-	32			IV хвоя повн.-зел.
69	-и-	40			IV -и-
70	-и-		32		V хвоя рудя
71	-и-	28			IV хвоя повн.-зел.
72	-и-	32			IV -и-
73	-и-	32			IV -и-
74	-и-		28		V хвоя рудя
75	-и-		28		V -и-
76	-и-		32		V -и-
77	-и-		36		V -и-
78	-и-		48		V -и-

Порядковий номер дерева	Порода	Ступінь, товщини ствобурів, см			Категорія стану дерева, підстава вибору для рубки
		діаметр	наслідковий	дрова/лі	
79	Ск	40			IV хвоя повн.-зел.
80	-и-		36		V хвоя рудя
81	-и-		32		V -и-
82	-и-		36		V -и-
83	-и-	32			IV хвоя повн.-зел.
84	-и-	28			IV -и-
85	-и-		28		V хвоя рудя
86	-и-		32		V -и-
87	-и-		28		V -и-
88	-и-		28		V -и-
89	-и-	36			IV хвоя повн.-зел.
90	-и-	32			IV -и-
91	-и-	36			IV -и-
92	-и-		32		V хвоя рудя
93	-и-		36		V -и-
94	-и-		28		V -и-
95	-и-		32		V -и-
96	-и-		32		V -и-
97	-и-	56			IV хвоя повн.-зел.
98	-и-	28			IV -и-
99	-и-	40			IV -и-
100	-и-	32			IV -и-
101	-и-	32			IV -и-
102	-и-		28		V хвоя рудя
103	-и-		40		V -и-
104	-и-		32		V -и-

Всього пронумеровано дерев: _____

Нумерацію і перелік провели:

(посада) ІНН и/л

(посада) ІНН и/л

(посада) СН и/л

(кількість слів)

(підпис)

(підпис)

(підпис)

Скидан А.В.
(ініціали та прізвище)

Степанюк О.Д.
(ініціали та прізвище)

Кривенко Д.А.
(ініціали та прізвище)

15

12

2021 року

НУМЕРАЦІЙНА ВІДОМІСТЬ ДЕРЕВ, призначених для вибіркової санітарної рубки

Житомирська область
(Автономна Республіка Крим, область)

ДП «Овруцьке СЛГ»

(найменування власника лісів, постійного лісокористувача)

Лісництво Висунувчицьке

урочище _____

квартал № 56

виділ № 43

ділянка № _____

площа 5,2

га

Порядковий номер дерев	Порода	Ступінь, товщини ствобурів, см			Категорія стану дерев, підстава вибірки для рубки
		ділянки	наслідкові	дров'яні	
105	ц	28			IV хвоя коб.-зел.
106	-ц-		28		V хвоя руд.
107	-ц-		36		V -ц-
108	-ц-		36		V -ц-
109	-ц-		36		V -ц-
110	-ц-	32			IV хвоя коб.-зел.
111	-ц-		40		V хвоя руд.
112	-ц-	36			IV хвоя коб.-зел.
113	-ц-		32		V хвоя руд.
114	-ц-			32	VI без хвої
115	-ц-	32			IV хвоя коб.-зел.
116	-ц-		32		V хвоя руд.
117	-ц-		28		V -ц-
118	-ц-		28		V -ц-
119	-ц-	24			IV хвоя коб.-зел.
120	-ц-	36			IV -ц-
121	-ц-		32		V хвоя руд.
122	-ц-		32		V -ц-
123	-ц-		36		V -ц-
124	-ц-		28		V -ц-
125	-ц-	28			IV хвоя коб.-зел.
126	-ц-	28			IV -ц-
127	-ц-	24			IV -ц-
128	-ц-			32	VI без хвої
129	-ц-		32		V хвоя руд.
130	-ц-		32		V хвоя руд.

Порядковий номер дерев	Порода	Ступінь, товщини ствобурів, см			Категорія стану дерев, підстава вибірки для рубки
		ділянки	наслідкові	дров'яні	
131	ц	28			V хвоя коб.-зел.
132	-ц-	40			IV -ц-
133	-ц-		40		V хвоя руд.
134	-ц-		32		V -ц-
135	-ц-		28		V -ц-
136	-ц-		36		V -ц-
137	-ц-	32			IV хвоя коб.-зел.
138	-ц-	28			IV -ц-
139	-ц-		28		V хвоя руд.
140	-ц-	28			IV хвоя коб.-зел.
141	-ц-		28		V хвоя руд.
142	-ц-		28		V -ц-
143	-ц-		32		V -ц-
144	-ц-	28			IV хвоя коб.-зел.
145	-ц-	36			IV -ц-
146	-ц-	28			IV -ц-
147	-ц-		32		V хвоя руд.
148	-ц-		44		V -ц-
149	-ц-		32		V -ц-
150	-ц-		28		V -ц-
151	-ц-		36		V -ц-
152	-ц-		32		V -ц-
153	-ц-		36		V -ц-
154	-ц-			28	VI без хвої
155	-ц-	32			IV хвоя коб.-зел.
156	-ц-	40			IV хвоя коб.-зел.

Всього пронумеровано дерев: _____

Нумерацію і перелік провели:

(посада) імм 4/2

(посада) імм 4/2

(посада) см 4/4

(кілкість лісовиків)

(підпис)

(підпис)

(підпис)

Скидан А.В.
(ініціали та прізвище)

Степанюк О.Д.
(ініціали та прізвище)

Кривенко Д.А.
(ініціали та прізвище)

15

12

2021 року

НУМЕРАЦІЙНА ВІДОМІСТЬ ДЕРЕВ, призначених для вибіркової санітарної рубки

Житомирська область
(Автономна Республіка Крим, область)
ДП «Овруцьке СЛГ»

(найменування власника лісів, постійного лісокористувача)
Лісництво Висотувське урочище _____

квартал № 56 виділ № 43

ділянка № _____ площа 5,2 га

Парадковий номер дерев	Порода	Ступінь, товщини стовбурів, см			Категорія стану дерев, підстава вибірки для рубки
		ділянка	наслідковий	дрова	
157	Б	40			IV хвоя повн.-зел.
158	Б	40			IV — " —
159	Б		32		V хвоя рудя
160	Б		28		V — " —
161	Б		44		V — " —
162	Б	28			IV хвоя повн.-зел.
163	Б		32		V хвоя рудя
164	Б		40		V — " —
165	Б		44		V — " —
166	Б		32		V — " —
167	Б		32		V — " —
168	Б	48			IV хвоя повн.-зел.
169	Б		32		V хвоя рудя
170	Б		32		V — " —
171	Б	24			IV хвоя повн.-зел.
172	Б	40			IV — " —
173	Б	48			IV — " —
174	Б		36		V хвоя рудя
175	Б		28		V — " —
176	Б	32			IV хвоя повн.-зел.
177	Б		44		V хвоя рудя
178	Б		32		V — " —
179	Б		28		V — " —
180	Б	32			IV хвоя повн.-зел.
181	Б	32			IV — " —
182	Б		52		V хвоя рудя

Парадковий номер дерев	Порода	Ступінь, товщини стовбурів, см			Категорія стану дерев, підстава вибірки для рубки
		ділянка	наслідковий	дрова	
183	Б		28		V хвоя рудя
184	Б		36		V — " —
185	Б		32		V — " —
186	Б	28			IV хвоя повн.-зел.
187	Б	28			IV — " —
188	Б		28		V хвоя рудя
189	Б		40		V — " —
190	Б		36		V — " —
191	Б	28			IV хвоя повн.-зел.
192	Б		24		V хвоя рудя
193	Б		32		V — " —
194	Б		32		V — " —
195	Б	32			IV хвоя повн.-зел.
196	Б		28		V хвоя рудя
197	Б	40			IV хвоя повн.-зел.
198	Б	28			IV — " —
199	Б	36			IV — " —
200	Б	32			IV — " —
201	Б		32		V хвоя рудя
202	Б		28		V — " —
203	Б	40			IV хвоя повн.-зел.
204	Б	36			IV — " —
205	Б		48		V хвоя рудя
206	Б		36		V — " —
207	Б		36		V — " —
208	Б		32		V — " —

Зсього пронумеровано дерев: _____

Нумерацію і перелік провели:

(посада) інтс м/з

(посада) інтс м/з

(посада) сст м/л

(підпис)

(підпис)

(підпис)

(підпис)

Скидан А.В.
(ініціали та прізвище)

Степанюк О.В.
(ініціали та прізвище)

Кривенко Д.А.
(ініціали та прізвище)

15

12

2021 року

НУМЕРАЦІЙНА ВІДОМІСТЬ ДЕРЕВ, призначених для вибіркової санітарної рубки

Житомирська область
(Автономна Республіка Крим, область)

ДП «Овруцьке СЛГ»

(найменування власника лісів, постійного лісокористувача)

Лісництво Висотуволуцьке

урочище _____

квартал № 56

виділ № 43

ділянка № _____

площа 5,2 га

порядковий номер дерева	порода	Ступінь, товщини стовбурів, см			категорія стану дерева, підстава вибіркової рубки
		діаметр	нахил	висота	
209	С			32	VI без хвої
210	-II-		40		V хвоя рудя
211	-II-	32			IV хвоя нов. зел.
212	-I-		36		V хвоя рудя
213	-I-		36		V -II-
214	-II-		36		V -II-
215	-II-			28	VI без хвої
216	-II-	28			IV хвоя нов. зел.
217	-II-	48			IV -II-
218	-II-		36		V хвоя рудя
219	-II-		48		V -II-
220	-II-		36		V -II-
221	-II-		32		V -II-
222	-II-	52			IV хвоя нов. зел.
223	-II-			40	VI без хвої
224	-II-		40		V хвоя рудя
225	-II-	36			IV хвоя нов. зел.
226	-II-		48		V хвоя рудя
227	-II-		56		V -II-
228	-II-			32	VI без хвої
229	-II-	32			IV хвоя нов. зел.
230	-II-		36		V хвоя рудя
231	-II-	28			IV хвоя нов. зел.
232	-II-	44			IV -II-
233	-II-		32		V хвоя рудя
234	-II-		24		V -II-

порядковий номер дерева	порода	Ступінь, товщини стовбурів, см			категорія стану дерева, підстава вибіркової рубки
		діаметр	нахил	висота	
235	С	32			IV хвоя нов. зел.
236	-II-		28		V хвоя рудя
237	-II-		36		V -II-
238	-II-		28		V -II-
239	-II-		28		V -II-
240	-II-	32			IV хвоя нов. зел.
241	-II-	32			IV -II-
242	-II-	28			IV -II-
243	-II-		36		V хвоя рудя
244	-II-		40		V -II-
245	-II-		40		V -II-
246	-II-	32			IV хвоя нов. зел.
247	-II-	36			IV -II-
248	-II-		32		V хвоя рудя
249	-II-		36		V -II-
250	-II-		32		V -II-
251	-II-		28		V -II-
252	-II-		32		V -II-
253	-II-	36			IV хвоя нов. зел.
254	-II-	36			IV -II-
255	-II-	32			IV -II-
256	-II-		32		V хвоя рудя
257	-II-	32			IV хвоя нов. зел.
258	-II-		28		V хвоя рудя
259	-II-		28		V -II-
260	-II-		40		V -II-

Всього пронумеровано дерев: _____

Нумерацію і перелік провели:

(посада) інн 1/2

(посада) інн 1/2

(посада) ст 1/1

(кількість сторінок)

(підпис)

(підпис)

(підпис)

Скидан А.В.
(ініціали та прізвище)

Степанюк О.Д.
(ініціали та прізвище)

Кривенко Д.А.
(ініціали та прізвище)

15

12

2021 року

В НУМЕРАЦІЙНА ВІДОМІСТЬ ДЕРЕВ, призначених для вибіркової санітарної рубки

Житомирська область
(Автономна Республіка Крим, область)
ДП «Овруцьке СЛГ»

Лісництво Вишнівське (найменування власника лісів, постійного лісокористувача)
уручище _____

квартал № 56 виділ № 43 ділянка № _____ площа 5,2 га

Порядковий номер дерева	Порода	Ступінь, товщини стовбурів, см			Категорія стану дерева, підстава відбору для рубки
		діаметр	висота	довжина	
261	С		44		V хвоя рудя
262	-II-	36			IV хвоя нов.-зел.
263	-II-		48		V хвоя рудя
264	-II-		40		V -II-
265	-II-			32	VI без хвої
266	-II-		36		V хвоя рудя
267	-II-		52		V -II-
268	-II-	40			IV хвоя нов.-зел.
269	-II-			28	VI без хвої
270	-II-		40		V хвоя рудя
271	-II-		28		V -II-
272	-II-		40		V -II-
273	-II-		40		V -II-
274	-II-	24			IV хвоя нов.-зел.
275	-II-		44		V хвоя рудя
276	-II-	36			IV хвоя нов.-зел.
277	-II-			36	VI без хвої
278	-II-		28		V хвоя рудя
279	-II-		44		V -II-
280	-II-	44			IV хвоя нов.-зел.
281	-II-		32		V хвоя рудя
282	-II-		36		V -II-
283	-II-	40			IV хвоя нов.-зел.
284	-II-		24		V хвоя рудя
285	-II-	48			IV хвоя нов.-зел.
286	-II-		32		V хвоя рудя

Порядковий номер дерева	Порода	Ступінь, товщини стовбурів, см			Категорія стану дерева, підстава відбору для рубки
		діаметр	висота	довжина	
287	С			32	VI без хвої
288	-II-			28	VI -II-
289	-II-		36		V хвоя рудя
290	-II-	44			IV хвоя нов.-зел.
291	-II-	48			IV -II-
292	-II-		44		V хвоя рудя
293	-II-		44		V -II-
294	-II-			32	VI без хвої
295	-II-			40	VI -II-
296	-II-		36		V хвоя рудя
297	-II-		24		V -II-
298	-II-		36		V -II-
299	-II-	40			IV хвоя нов.-зел.
300	-II-		32		V хвоя рудя
301	-II-		40		V -II-
302	-II-			28	VI без хвої
303	-II-		40		V хвоя рудя
304	-II-		40		V -II-
305	-II-	44			IV хвоя нов.-зел.
306	-II-	40			IV -II-
307	-II-		36		V хвоя рудя
308	-II-		32		V -II-
309	-II-		56		V -II-
310	-II-	32			IV хвоя нов.-зел.
311	-II-	32			IV -II-
312	-II-			32	VI без хвої

Всього пронумеровано дерев: _____

Нумерацію і перелік провели:

(посада) ігор 1/2

(посада) ігор 1/2

(посада) сн 1/1

(кількість злованих)

(підпис)

(підпис)

(підпис)

Скидан А.В.
(ініціали та прізвище)

Степанюк О.Д.
(ініціали та прізвище)

Кривенко Д.А.
(ініціали та прізвище)

15 12 2021 року

НУМЕРАЦІЙНА ВІДОМІСТЬ ДЕРЕВ, призначених для вибіркової санітарної рубки

Житомирська область
(Автономна Республіка Крим, область)

ДП «Овруцьке СЛГ»

(найменування власника лісі, постійного лісокористувача)

Лісництво Вишунівське

урочище _____

квартал № 56 виділ № 43

ділянка № _____ площа 5,2 га

Порядковий номер дерева	Порода	Ступінь, товщини стовбурів, см			Категорія стану дерева, підстава вибіркової рубки
		диаметр	наслідковий	дрова'яні	
313	сх		28		V хвоя рудя
314	-и-	28			IV хвоя коб.-зел.
315	-и-		32		V хвоя рудя
316	-и-		32		V -и-
317	-и-	24			IV хвоя коб.-зел.
318	-и-	32			IV -и-
319	-и-		28		V хвоя рудя
320	-и-		28		V -и-
321	-и-		32		V -и-
322	-и-	32			IV хвоя коб.-зел.
323	-и-	28			IV -и-
324	-и-		36		V хвоя рудя
325	-и-		36		V -и-
326	-и-	32			IV хвоя коб.-зел.
327	-и-		36		V хвоя рудя
328	-и-	28			IV хвоя коб.-зел.
329	-и-		32		V хвоя рудя
330	-и-		32		V -и-
331	-и-	24			IV хвоя коб.-зел.
332	-и-		24		V хвоя рудя
333	-и-		28		V -и-
334	-и-		28		V -и-
335	-и-	36			IV хвоя коб.-зел.
336	-и-	28			IV -и-
337	-и-		32		V хвоя рудя
338	-и-		28		V -и-

Порядковий номер дерева	Порода	Ступінь, товщини стовбурів, см			Категорія стану дерева, підстава вибіркової рубки
		диаметр	наслідковий	дрова'яні	
339	сх	28			IV хвоя коб.-зел.
340	-и-		32		V хвоя рудя
341	-и-			32	VI хвоя коб.-зел.
342	-и-	28			IV хвоя коб.-зел.
343	-и-		28		V хвоя рудя
344	-и-		32		V -и-
345	-и-	40			IV хвоя коб.-зел.
346	-и-	28			IV -и-
347	-и-		32		V хвоя рудя
348	-и-	32			IV хвоя коб.-зел.
349	-и-		32		V хвоя рудя
350	-и-		32		V -и-
351	-и-		28		V -и-
352	-и-		36		V -и-
353	-и-		32		V -и-
354	-и-		32		V -и-
355	-и-	28			IV хвоя коб.-зел.
356	-и-	32			IV -и-
357	-и-	28			IV -и-
358	-и-		28		V хвоя рудя
359	-и-		36		V -и-
360	-и-	28			V хвоя коб.-зел.
361	-и-	32			IV -и-
362	-и-		36		V хвоя рудя
363	-и-		36		V -и-
364	-и-			28	VI без хвої

Всього пронумеровано дерев: _____

Нумерацію і перелік провели:

(посада) ІНК 1/2

(посада) ІНК 1/2

(посада) СТ 1/1

(кількість осіб)

(підпис)

(підпис)

(підпис)

Сидан А.В.
(ініціали та прізвище)

Степанюк О.Д.
(ініціали та прізвище)

Кривенко Д.А.
(ініціали та прізвище)

15 12 2021 року

**НУМЕРАЦІЙНА ВІДОМІСТЬ ДЕРЕВ,
призначених для вибіркової санітарної рубки**

Житомирська область
(Автономна Республіка Крим, область)
ДП «Овруцьке СЛГ»

(найменування власника лісів, постійного лісокористувача)
лісництво Висунувське урочище _____

квартал № 56 виділ № 43

ділянка № _____ площа 5,2 га

Порядковий номер дерева	Порода	Ступінь, товщини ствобурів, см			Категорія стану дерева, підстава вибіркової рубки
		діляні	наслідкові	дров'яні	
365	С	40			IV хвоя нов.-зел.
366	-н-	24			IV -н-
367	-н-		36		V хвоя руда
368	-н-		32		V -н-
369	-н-		32		V -н-
370	-н-	36			IV хвоя нов.-зел.
371	-н-			24	VI без хвої
372	-н-		24		V хвоя руда
373	-н-	32			IV хвоя нов.-зел.
374	-н-		40		V хвоя руда
375	-н-		36		V -н-
376	-н-	28			IV хвоя нов.-зел.
377	-н-		36		V хвоя руда
378	-н-		28		V -н-
379	-н-		36		V -н-
380	-н-	28			IV хвоя нов.-зел.
381	-н-	32			IV -н-
382	-н-		28		V хвоя руда
383	-н-		32		V -н-
384	-н-	28			IV хвоя нов.-зел.
385	-н-		28		V хвоя руда
386	-н-	36			IV хвоя нов.-зел.
387	-н-	32			IV -н-
388	-н-		28		V хвоя руда
389	-н-	28			IV хвоя нов.-зел.
390	-н-		36		V хвоя руда

Порядковий номер дерева	Порода	Ступінь, товщини ствобурів, см			Категорія стану дерева, підстава вибіркової рубки
		діляні	наслідкові	дров'яні	
391	С		36		V хвоя руда
392	-н-		32		V -н-
393	-н-		32		V -н-
394	-н-		32		V -н-
395	-н-	28			IV хвоя нов.-зел.
396	-н-		28		V хвоя руда
397	-н-		32		V -н-
398	-н-	36			IV хвоя нов.-зел.
399	-н-		32		V хвоя руда
400	-н-	32			IV хвоя нов.-зел.
401	-н-		32		V хвоя руда
402	-н-		32		V -н-
403	-н-		28		V -н-
404	-н-	28			IV хвоя нов.-зел.
405	-н-			32	VI без хвої
406	-н-	32			IV хвоя нов.-зел.
407	-н-		32		V хвоя руда
408	-н-		36		V -н-
409	-н-	28			IV хвоя нов.-зел.
410	-н-	40			IV -н-
411	-н-	28			IV -н-
412	-н-			28	VI без хвої
413	-н-		32		V хвоя руда
414	-н-		32		V -н-
415	-н-	40			IV хвоя нов.-зел.
416	-н-		28		V хвоя руда

Всього пронумеровано дерев: _____

Нумерацію і перелік провели:

(посада) ІНК 1/2

(посада) ІНК 1/2

(посада) СМ 1/1

(кількість осіб)

(підпис)

(підпис)

(підпис)

Скидан А.В.
(ініціали та прізвище)

Степанюк О.Д.
(ініціали та прізвище)

Кривенко Д.А.
(ініціали та прізвище)

15 12 2021 року

НУМЕРАЦІЙНА ВІДОМІСТЬ ДЕРЕВ, призначених для вибіркової санітарної рубки

Житомирська область
(Автономна Республіка Крим, область)
ДП «Овруцьке СЛГ»

(найменування власника лісів, постійного лісокористувача)
Лісництво Виступнівське урочище _____

квартал № 56 виділ № 43

ділянка № _____ площа 5,2 га

Порядковий номер дерева	Порода	Ступінь, товщини стовбурів, см			Категорія стану дерева, підстава відбору для рубки
		діагональ	висота ділової	діаметр	
417	С	36			IV хвоя коб.-зел.
418	-н-	32			IV -н-
419	-н-		36		V хвоя руд.
420	-н-		40		V -н-
421	-н-	28			IV хвоя коб.-зел.
422	-н-		36		V хвоя руд.
423	-н-		36		V -н-
424	-н-	36			IV хвоя коб.-зел.
425	-н-		52		V хвоя руд.
426	-н-	36			IV хвоя коб.-зел.
427	-н-	32			IV -н-
428	-н-	44			IV -н-
429	-н-		44		V хвоя руд.
430	-н-		36		V -н-
431	-н-		32		V -н-
432	-н-		36		V -н-
433	-н-		36		V -н-
434	-н-			28	VI дх хвоя
435	-н-	32			IV хвоя коб.-зел.
436	-н-	44			IV -н-
437	-н-	36			IV -н-
438	-н-		36		V хвоя руд.
439	-н-		36		V -н-
440	-н-	32			IV хвоя коб.-зел.
441	-н-	28			IV -н-
442	-н-		36		V хвоя руд.

Порядковий номер дерева	Порода	Ступінь, товщини стовбурів, см			Категорія стану дерева, підстава відбору для рубки
		діагональ	висота ділової	діаметр	
443	С		32		V хвоя руд.
444	-н-		32		V -н-
445	-н-		28		V -н-
446	-н-	40			IV хвоя коб.-зел.
447	-н-	28			IV -н-
448	-н-		44		V хвоя руд.
449	-н-		32		V -н-
450	-н-		28		V -н-
451	-н-		40		V -н-
452	-н-	40			IV хвоя коб.-зел.
453	-н-		32		V хвоя руд.
454	-н-		32		V -н-
455	-н-	36			IV хвоя коб.-зел.
456	-н-		32		V хвоя руд.
457	-н-		28		V -н-
458	-н-	32			IV хвоя коб.-зел.
459	-н-		32		V хвоя руд.
460	-н-		28		V -н-
461	-н-	32			IV хвоя коб.-зел.
462	-н-		36		V хвоя руд.
463	-н-	40			IV хвоя коб.-зел.
464	-н-		32		V хвоя руд.
465	-н-		28		V -н-
466	-н-	32			IV хвоя коб.-зел.
467	-н-		28		V хвоя руд.
468	-н-		28		V -н-

Всього пронумеровано дерев: _____

Нумерацію і перелік провели:

(посада) ІНН 1/2

(посада) ІНН 1/2

(посада) СМ 1/1

(кількість слів)

(підпис)

(підпис)

(підпис)

Скидан А.В.
(ініціали та прізвище)

Степанюк О.Д.
(ініціали та прізвище)

Кривенко В.А.
(ініціали та прізвище)

15 12 2021 року

НУМЕРАЦІЙНА ВІДОМІСТЬ ДЕРЕВ, призначених для вибіркової санітарної рубки

Житомирська область
(Автономна Республіка Крим, область)

ДП «Овруцьке СЛГ»

(найменування власника лісів, постійного лісокористувача)

Лісництво Вишунівське

урочище _____

квартал № 56 виділ № 43

ділянка № _____ площа 5,2 га

Порядковий номер дерев	Порода	Ступінь, товщини стовбурів, см			Категорія стану дерев, підстава вибіркової рубки
		діаметр	висота	товщина	
469	сз	44			IV хвоя нов.-зел.
470	-н-		36		V хвоя рудя
471	-н-		28		V -н-
472	-н-	56			IV хвоя нов.-зел.
473	-н-		36		V хвоя рудя
474	-н-		32		V -н-
475	-н-	40			IV хвоя нов.-зел.
476	-н-	28			IV -н-
477	-н-		40		V хвоя рудя
478	-н-	37			IV хвоя нов.-зел.
479	-н-		44		V хвоя рудя
480	-н-		32		V -н-
481	-н-		36		V -н-
482	-н-		48		V -н-
483	-н-		44		V -н-
484	-н-	40			IV хвоя нов.-зел.
485	-н-		40		V хвоя рудя
486	-н-		32		V -н-
487	-н-	28			IV хвоя нов.-зел.
488	-н-		36		V хвоя рудя
489	-н-	32			IV хвоя нов.-зел.
490	-н-		40		V хвоя рудя
491	-н-		32		V -н-
492	-н-		36		V -н-
493	-н-		40		V -н-
494	-н-	36			IV хвоя нов.-зел.

Порядковий номер дерев	Порода	Ступінь, товщини стовбурів, см			Категорія стану дерев, підстава вибіркової рубки
		діаметр	висота	товщина	
495	сз	44			IV хвоя нов.-зел.
496	-н-		28		V хвоя рудя
497	-н-		32		V -н-
498	-н-	36			IV хвоя нов.-зел.
499	-н-	36			IV -н-
500	-н-		28		II без хвої
501	-н-		32		V хвоя рудя
502	-н-		36		V -н-
503	-н-	32			IV хвоя нов.-зел.
504	-н-		32		V хвоя рудя
505	-н-	28			IV хвоя нов.-зел.
506	-н-		36		V хвоя рудя
507	-н-		32		V -н-
508	-н-	32			IV хвоя нов.-зел.
509	-н-		28		V хвоя рудя
510	-н-		40		V -н-
511	-н-	28			IV хвоя нов.-зел.
512	-н-	28			IV -н-
513	-н-		40		V хвоя рудя
514	-н-	32			IV хвоя нов.-зел.
515	-н-		24		V хвоя рудя
516	-н-		28		V -н-
517	-н-		32		V -н-
518	-н-		36		V -н-
519	-н-	24			IV хвоя нов.-зел.
520	-н-		28		V хвоя рудя

Всього пронумеровано дерев: _____

Нумерацію і перелік провели:

(посада) інтс м/з

(посада) інтс м/з

(посада) ет м/н

(кількість осіб)

(підпис)

(підпис)

(підпис)

Скидан А.В.
(ініціали та прізвище)

Степанюк О.Д.
(ініціали та прізвище)

Кривенко Д.А.
(ініціали та прізвище)

15

12

2021 року

НУМЕРАЦІЙНА ВІДОМІСТЬ ДЕРЕВ, призначених для вибіркової санітарної рубки

Житомирська область
(Автономна Республіка Крим, область)

ДП «Овруцьке СЛГ»

(найменування власника лісів, постійного лісокористувача)

Лісництво Висунувиське

урочище _____

квартал № 56 виділ № 43

ділянка № _____ площа 5,2 га

Порядковий номер дерев	Порода	Ступінь, товщини ствобурів, см			Категорія стану дерев, підстава вибору для рубки
		діаметр	нахил	висота	
521	Б		28		✓-хвал рудо
522	-н-		40		-н-
523	-н-		36		-н-
524	-н-		36		-н-
525	-н-	32			-н-
526	-н-	36			-н-
527	-н-	28			-н-
528	-н-		24		-н-
529	-н-		28		-н-
530	-н-	52			-н-
531	-н-		28		-н-
532	-н-		28		✓-хвал рудо
533	-н-		40		-н-
534	-н-	28			-н-
535	-н-	28			-н-
536	-н-		40		-н-
537	-н-	36			-н-
538	-н-	32			-н-
539	-н-	32			-н-
540	-н-		28		-н-
541	-н-		28		-н-
542	-н-		40		-н-
543	-н-	32			-н-
544	-н-	36			-н-
545	-н-	28			-н-
546	-н-	32			-н-

Порядковий номер дерев	Порода	Ступінь, товщини ствобурів, см			Категорія стану дерев, підстава вибору для рубки
		діаметр	нахил	висота	
547	Б	40			✓-хвал рудо
548	-н-		36		-н-
549	-н-		32		-н-
550	-н-		32		-н-
551	-н-	28			-н-
552	-н-	36			-н-
553	-н-	32			-н-
554	-н-	32			-н-
555	-н-		28		-н-
556	-н-		32		-н-
557	-н-		28		-н-
558	-н-	32			-н-
559	-н-	32			-н-
560	-н-	32			-н-
561	-н-		32		-н-
562	-н-		32		-н-
563	-н-		37		-н-
564	-н-		28		-н-
565	-н-		32		-н-
566	-н-	36			-н-

Всього пронумеровано дерев: П'ятдесят шість (кількість словами)

Нумерацію і перелік провели:

(посада) інше А/Г

(посада) інше А/Г

(посада) Вн А/Г

(підпис)

(підпис)

(підпис)

Сидор НВ
(ініціали та прізвище)

(ініціали та прізвище)

Іванюк ОД
(ініціали та прізвище)

(ініціали та прізвище)

Кривенко ДА
(ініціали та прізвище)

(ініціали та прізвище)

15

12

2021 року

НУМЕРАЦІЙНА ВІДОМІСТЬ ДЕРЕВ, призначених для вибіркової санітарної рубки

Житомирська область
(Автономна Республіка Крим, область)

ДП «Овруцьке СЛГ»
(найменування власника лісів, постійного лісокористувача)

Лісництво Виступівське

урочище _____

квартал № 56

виділ № 45

ділянка № 2

площа 10,7 га

Порядковий номер деревця	Порода	Ступінь товщини ствобурів, см			Категорія стану деревця, підстава вибірки для рубки
		ділянка	наслідковий	ділянка	
1	Сх		32		V хвоя руда
2	- " -		32		V хвоя руда
3	- " -			24	VI без хвої
4	- " -	32			IV хвоя хв.-зел.
5	- " -			32	VI без хвої
6	- " -		40		V хвоя руда
7	- " -		36		V - " -
8	- " -		36		V - " -
9	- " -			28	VI без хвої
10	- " -	32			IV хвоя хв.-зел.
11	- " -		52		V хвоя руда
12	- " -			40	VI без хвої
13	- " -	56			IV хвоя хв.-зел.
14	- " -		32		V хвоя руда
15	- " -		32		V - " -
16	- " -		36		V - " -
17	- " -		32		V - " -
18	- " -	40			IV хвоя хв.-зел.
19	- " -			32	VI без хвої
20	- " -		36		V хвоя руда
21	- " -		32		V - " -
22	- " -		40		V - " -
23	- " -			28	VI без хвої
24	- " -		28		V хвоя руда
25	- " -		40		V - " -
26	- " -		32		V - " -

Порядковий номер деревця	Порода	Ступінь товщини ствобурів, см			Категорія стану деревця, підстава вибірки для рубки
		ділянка	наслідковий	ділянка	
27	Сх		28		V хвоя руда
28	- " -			24	VI без хвої
29	- " -	28			IV хвоя хв.-зел.
30	- " -	28			IV - " -
31	- " -			36	VI без хвої
32	- " -			32	VI без хвої
33	- " -		28		V хвоя руда
34	- " -		28		V - " -
35	- " -		24		V - " -
36	- " -		32		V - " -
37	- " -		28		V - " -
38	- " -	32			IV хвоя хв.-зел.
39	- " -			36	VI без хвої
40	- " -		32		V хвоя руда
41	- " -		28		V - " -
42	- " -		32		V - " -
43	- " -			24	VI без хвої
44	- " -			24	VI без хвої
45	- " -		24		V хвоя руда
46	- " -		24		V хвоя руда
47	- " -	24			IV хвоя хв.-зел.
48	- " -		38		V хвоя руда
49	- " -	24			IV хвоя хв.-зел.
50	- " -		24		V хвоя руда
51	- " -		32		V - " -
52	- " -		28		V - " -

Зсього пронумеровано дерев: _____

Нумерацію і перелік провели:

(посада) інн м/з

(посада) інн м/з

(посада) ст м/з

(кількість голосів)

(підпис)

(підпис)

(підпис)

Скидан А.В.
(ініціали та прізвище)

Степанюк О.Д.
(ініціали та прізвище)

Хривенко Д.А.
(ініціали та прізвище)

14 12 20 21 року

НУМЕРАЦІЙНА ВІДОМІСТЬ ДЕРЕВ, призначених для вибіркової санітарної рубки

Житомирська область
(Автономна Республіка Крим, область)
ДП «Овруцьке СЛГ»

(найменування власника лісів, постійного лісокористувача)

Лісництво Виступовицьке

урочище _____

квартал № 56

виділ № 45

ділянка № 2

площа 10,7 га

Порядковий номер дерева	Порода	Ступінь товщини стовбурів, см			Категорія стану дерева, підстава рубки для рубки
		ділянка	наслідковий	ділянка	
53	С		32		V хвоя руда
54	-II-		28		V хвоя руда
55	-II-			24	VI без хвої
56	-II-	24			IV хвоя квіт.-зел.
57	-II-		32		V хвоя руда
58	-II-			28	VI без хвої
59	-II-		32		V хвоя руда
60	-II-	32			IV хвоя квіт.-зел.
61	-II-			32	VI без хвої
62	-II-		28		V хвоя руда
63	-II-		32		V - II -
64	-II-		24		V - II -
65	-II-		28		V - II -
66	-II-			32	VI без хвої
67	-II-		32		V хвоя руда
68	-II-		36		V - II -
69	-II-		24		V - II -
70	-II-		32		V - II -
71	-II-			24	VI без хвої
72	-II-		40		V хвоя руда
73	-II-	32			IV хвоя квіт.-зел.
74	+II-			24	VI без хвої
75	-II-	36			IV хвоя квіт.-зел.
76	-II-	32			IV - II -
77	-II-			24	VI без хвої
78	-II-		28		V хвоя руда

Порядковий номер дерева	Порода	Ступінь товщини стовбурів, см			Категорія стану дерева, підстава рубки для рубки
		ділянка	наслідковий	ділянка	
79	С	28			IV хвоя квіт.-зел.
80	-II-		32		V хвоя руда
81	-II-		28		V - II -
82	-II-		32		V - II -
83	-II-			32	VI без хвої
84	-II-	24			IV хвоя квіт.-зел.
85	-II-	32			IV - II -
86	-II-		28		V без хвої руда
87	-II-	36			IV хвоя квіт.-зел.
88	-II-			36	VI без хвої
89	-II-		28		V хвоя руда
90	-II-		36		V хвоя руда
91	-II-	28			IV хвоя квіт.-зел.
92	-II-	36			IV - II -
93	-II-		24		V хвоя руда
94	-II-		32		V - II -
95	-II-		32		V - II -
96	-II-		32		V - II -
97	-II-			28	VI без хвої
98	-II-			32	VI без хвої
99	-II-		32		V хвоя руда
100	-II-		28		V хвоя руда
101	-II-			28	VI без хвої
102	-II-		28		V хвоя руда
103	-II-	40			IV хвоя квіт.-зел.
104	-II-		28		V хвоя руда

Всього пронумеровано дерев: _____

Нумерацію і перелік провели:

(посада) ІНН 1/2

(посада) ІНН 1/2

(посада) СТ. 1/4

(підпис)

(підпис)

(підпис)

(підпис)

Скидан А.В.
(ініціали та прізвище)

Степанюк О.О.
(ініціали та прізвище)

Шрибенко Д.А.
(ініціали та прізвище)

14 12 2021 року

НУМЕРАЦІЙНА ВІДОМІСТЬ ДЕРЕВ, призначених для вибіркової санітарної рубки

Житомирська область

(Автономна Республіка Крим, область)

ДП «Овруцьке СЛГ»

(найменування власника лісів, постійного лісокористувача)

Лісництво Виступольове

урочище _____

квартал № 56 виділ № 45

ділянка № 2 площа 10,7 га

Порядковий номер дерева	Порода	Ступінь, товщина стовбурів, см			Категорія стану дерева, підстава вибірки для рубки
		ділянка	насадженої	дрова, які	
105	Сз		32		V хвоя руда
106	- " -		36		V хвоя руда
107	- " -	28			IV хвоя коби.-зел.
108	- " -		32		V хвоя руда
109	- " -		28		V - " -
110	- " -		28		V - " -
111	- " -			24	VI без хвої
112	- " -			28	VI без хвої
113	- " -	24			IV хвоя коби.-зел.
114	- " -		28		V хвоя руда
115	- " -		36		V хвоя руда
116	- " -	32			IV хвоя коби.-зел.
117	- " -		32		V хвоя руда
118	- " -		40		V - " -
119	- " -	32			IV хвоя коби.-зел.
120	- " -		24		V хвоя руда
121	- " -		32		V хвоя руда
122	- " -			32	VI без хвої
123	- " -		28		V хвоя руда
124	- " -	36			IV хвоя коби.-зел.
125	- " -		32		V хвоя руда
126	- " -		32		V - " -
127	- " -		28		V - " -
128	- " -		36		V - " -
129	- " -			32	VI без хвої
130	- " -	32			IV хвоя коби.-зел.

Порядковий номер дерева	Порода	Ступінь, товщина стовбурів, см			Категорія стану дерева, підстава вибірки для рубки
		ділянка	насадженої	дрова, які	
131	Сз			36	VI без хвої
132	- " -	32			IV хвоя коби.-зел.
133	- " -		36		V хвоя руда
134	- " -		32		V хвоя руда
135	- " -		32		V - " -
136	- " -		24		V - " -
137	- " -			40	VI без хвої
138	- " -	28			IV хвоя коби.-зел.
139	- " -			36	VI без хвої
140	- " -			32	VI без хвої
141	- " -		40		V хвоя руда
142	- " -	32			IV хвоя коби.-зел.
143	- " -		28		V хвоя руда
144	- " -		40		V - " -
145	- " -		28		V - " -
146	- " -	40			IV хвоя коби.-зел.
147	- " -		32		V хвоя руда
148	- " -		32		V - " -
149	- " -			28	VI без хвої
150	- " -		32		V хвоя руда
151	- " -	32			IV хвоя коби.-зел.
152	- " -	32			IV - " -
153	- " -		36		V хвоя руда
154	- " -		28		V хвоя руда
155	- " -			28	VI без хвої
156	- " -		28		V хвоя руда

Всього пронумеровано дерев: _____

Нумерацію і перелік провели:

(посада) інн ш/2

(посада) інн ш/2

(посада) ст ш/4

(підпис) _____

(підпис) _____

(підпис) _____

(підпис) _____

Скидан А.В.
(ініціали та прізвище)

Степанюк О.Д.
(ініціали та прізвище)

Кривенко Ф.А.
(ініціали та прізвище)

14

12

2021 року

НУМЕРАЦІЙНА ВІДОМІСТЬ ДЕРЕВ, призначених для вибіркової санітарної рубки

Житомирська область
(Автономна Республіка Крим, область)

ДП «Овруцьке СЛГ»

(найменування власника лісів, постійного лісокористувача)

Лісництво Виступнівське

урочище _____

квартал № 56 виділ № 45

ділянка № 2 площа 10,7 га

Порядковий номер дерев	Порода	Ступінь, товщини ствобурів, см			Категорія стану дерев, підстава вибірки для рубки
		діаметр	накладкові	дров'яні	
157	С3			32	VI без хвої
158	-II-		24		V хвоя руда
159	-II-		24		V хвоя руда
160	-II-	32			IV хвоя коб.-зел.
161	-II-	32			IV - " -
162	-II-			28	VI без хвої
163	-II-			28	VI без хвої
164	-II-		36		V хвоя руда
165	-II-		32		V - " -
166	-II-		28		V - " -
167	-II-	28			IV хвоя коб.-зел.
168	-II-		36		V хвоя руда
169	-II-		28		V хвоя руда
170	-II-		18		V хвоя руда
171	-II-			28	VI без хвої
172	-II-			36	VI без хвої
173	-II-	28			IV хвоя коб.-зел.
174	-II-		32		V хвоя руда
175	-II-			28	VI без хвої
176	-II-		24		V хвоя руда
177	-II-		28		V - " -
178	-II-		28		V - " -
179	-II-		32		V - " -
180	-II-		24		V - " -
181	-II-		28		V - " -
182	-II-			28	VI без хвої

Порядковий номер дерев	Порода	Ступінь, товщини ствобурів, см			Категорія стану дерев, підстава вибірки для рубки
		діаметр	накладкові	дров'яні	
183	С3			28	VI без хвої
184	-II-	28			IV хвоя коб.-зел.
185	-II-			32	VI без хвої
186	-II-		28		V хвоя руда
187	-II-		32		V хвоя руда
188	-II-			24	VI без хвої
189	-II-	24			IV хвоя коб.-зел.
190	-II-		32		V хвоя руда
191	-II-	32			IV хвоя коб.-зел.
192	-II-		24		V хвоя руда
193	-II-		24		V - " -
194	-II-		32		V - " -
195	-II-	36			IV хвоя коб.-зел.
196	-II-		36		VI без хвої
197	-II-		36		VI без хвої
198	-II-		36		V хвоя руда
199	-II-		24		V хвоя руда
200	-II-			32	VI без хвої
201	-II-	24			IV хвоя коб.-зел.
202	-II-	24			IV - " -
203	-II-		28		V без хвоя руда
204	-II-		32		V хвоя руда
205	-II-			32	VI без хвої
206	-II-	32			IV хвоя коб.-зел.
207	-II-		36		V хвоя руда
208	-II-		32		V хвоя руда

Всього пронумеровано дерев: _____

Нумерацію і перелік провели:

(посада) ІНН М/2

(посада) ІНН М/2

(посада) СМ М/1

(кількість осіб)

(підпис)

(підпис)

(підпис)

Скидан А.В.
(ініціали та прізвище)

Степанюк О.Д.
(ініціали та прізвище)

Журиченко Ф.А.
(ініціали та прізвище)

14 12 2021 року

НУМЕРАЦІЙНА ВІДОМІСТЬ ДЕРЕВ, призначених для вибіркової санітарної рубки

Житомирська область
(Автономна Республіка Крим, область)

ДП «Оверуцьке СЛГ»

(найменування власника лісів, постійного лісокористувача)

Лісництво Висунувичуцьке

урочище _____

квартал № 56 виділ № 45

ділянка № 2 площа 10,7 га

Порядковий номер деревця	Порода	Ступінь, товщини стовбурів, см			Категорія стану деревця, підстава вибіркової рубки
		диаметр	висота	довжина	
209	С			32	І без хвої
210	-"-			32	І - "-
211	-"-			32	І - "-
212	-"-		32		І хвоя рудя
213	-"-	32			І хвоя нов.-зел.
214	-"-		28		І хвоя рудя
215	-"-		36		І - "-
216	-"-		28		І - "-
217	-"-	24			ІІ хвоя нов.-зел.
218	-"-		28		І хвоя рудя
219	-"-		32		І хвоя рудя
220	-"-	24			ІІ хвоя нов.-зел.
221	-"-			32	І без хвої
222	-"-			24	І без хвої
223	-"-		32		І хвоя рудя
224	-"-			32	І без хвої
225	-"-		28		І хвоя рудя
226	-"-		28		І хвоя рудя
227	-"-			28	І без хвої
228	-"-		32		І хвоя рудя
229	-"-		24		І - "-
230	-"-		24		І - "-
231	-"-			32	І без хвої
232	-"-	32			ІІ хвоя нов.-зел.
233	-"-		32		І хвоя рудя
234	-"-		28		І хвоя рудя

Порядковий номер деревця	Порода	Ступінь, товщини стовбурів, см			Категорія стану деревця, підстава вибіркової рубки
		диаметр	висота	довжина	
235	С	32			ІІ хвоя нов.-зел.
236	-"-		32		І хвоя рудя
237	-"-		28		І - "-
238	-"-		32		І - "-
239	-"-			24	І без хвої
240	-"-		32		І хвоя рудя
241	-"-			28	І без хвої
242	-"-		32		І хвоя рудя
243	-"-		32		І хвоя рудя
244	-"-	32			ІІ хвоя нов.-зел.
245	-"-			32	І без хвої
246	-"-		28		І хвоя рудя
247	-"-	24			ІІ хвоя нов.-зел.
248	-"-	24			ІІ - "-
249	-"-		28		І хвоя рудя
250	-"-		28		І - "-
251	-"-		28		І - "-
252	-"-			28	І без хвої
253	-"-		32		І хвоя рудя
254	-"-	24			ІІ хвоя нов.-зел.
255	-"-		24		І хвоя рудя
256	-"-		28		І - "-
257	-"-		24		І - "-
258	-"-		28		І - "-
259	-"-	24			ІІ хвоя нов.-зел.
260	-"-			28	І без хвої

Всього пронумеровано дерев: _____

Нумерацію і перелік провели:

(посада) ІНН 1/2

(посада) ІНН 1/2

(посада) СТ 1/1

(кількість, зробили)

(підпис)

(підпис)

(підпис)

Скидан А.В.
(ініціали та прізвище)

Степанюк О.Д.
(ініціали та прізвище)

Кривенко Д.А.
(ініціали та прізвище)

14

12

2021 року

НУМЕРАЦІЙНА ВІДОМІСТЬ ДЕРЕВ, призначених для вибіркової санітарної рубки

Житомирська область
(Автономна Республіка Крим, область)
ДП «Овруцьке СЛГ»

(найменування власника лісів, постійного лісокористувача)
Лісництво Вишунівське урочище _____

квартал № 5Е виділ № 45

ділянка № 2 площа 10,7 га

Порядковий номер дерева	Порода	Ступінь, товщина ствовбура, см			Категорія стану дерева, підстава вибірку для рубки
		діаметр	висота	довжина	
261	С3	24			IV хвоя нах-зел
262	-II-		28		V хвоя руда
263	-II-		24		V - " -
264	-II-		28		V - " -
265	-II-		28		V - " -
266	-II-			32	VI без хвої
267	-II-	28			IV хвоя нах-зел
268	-II-		24		V хвоя руда
269	-II-		28		V - " -
270	-II-			28	VI без хвої
271	-II-		32		V хвоя руда
272	-II-			32	VI без хвої
273	-II-		24		V хвоя руда
274	-II-	36			IV хвоя нах-зел
275	-II-		24		V хвоя руда
276	-II-		28		V - " -
277	-II-		24		V - " -
278	-II-		36		V - " -
279	-II-			28	VI без хвої
280	-II-	32			IV хвоя нах-зел
281	-II-		24		V хвоя руда
282	-II-		32		V - " -
283	-II-		28		V - " -
284	-II-			24	VI без хвої
285	-II-	28			IV хвоя нах-зел
286	-II-		24		V хвоя руда

Порядковий номер дерева	Порода	Ступінь, товщина ствовбура, см			Категорія стану дерева, підстава вибірку для рубки
		діаметр	висота	довжина	
287	-II-		24		V хвоя руда
288	-II-	28			IV хвоя нах-зел
289	-II-	32			IV - " -
290	-II-			28	VI без хвої
291	-II-		32		V хвоя руда
292	-II-			28	VI без хвої
293	-II-		28		V хвоя руда
294	-II-		32		V - " -
295	-II-			24	VI без хвої
296	-II-		32		V хвоя руда
297	-II-	28			IV хвоя нах-зел
298	-II-			28	VI без хвої
299	-II-		32		V хвоя руда
300	-II-		24		V - " -
301	-II-		24		V - " -
302	-II-	24			IV хвоя нах-зел
303	-II-		28		V хвоя руда
304	-II-		32		V - " -
305	-II-		32		V - " -
306	-II-		32		V - " -
307	-II-	32			IV хвоя нах-зел
308	-II-		32		V хвоя руда
309	-II-			32	VI без хвої
310	-II-		32		V хвоя руда
311	-II-		32		V - " -
312	-II-		32		V - " -

Всього пронумеровано дерев: _____

Нумерацію і перелік зробили:

(посада) ІНН 1/2

(посада) ІНН 1/2

(посада) СМ 1/1

(ніклас, словани)

(підпис)

(підпис)

(підпис)

Скидан А.В.
(ініціали та прізвище)

Степанюк О.Д.
(ініціали та прізвище)

Кривенко Р.А.
(ініціали та прізвище)

14

12

2021 року

НУМЕРАЦІЙНА ВІДОМІСТЬ ДЕРЕВ, призначених для вибіркової санітарної рубки

Житомирська область
(Автономна Республіка Крим, область)
ДП «Овруцьке СЛГ»

(найменування власника лісів, постійного лісокористувача)

Лісництво Виступовицьке

урочище _____

квартал № 56 виділ № 45

ділянка № 2 площа 10,7 га

Порядковий номер дерев	Порода	Ступінь, товщини стовбурів, см			Категорія стану дерев, підстава вибору для рубки
		діаметр	наслідковий	дрова	
313	Сз		36		V хвоя руда
314	-II-		28		V - " -
315	-II-		28		V - " -
316	-II-	28			IV хвоя коб.-зел.
317	-II-		28		V хвоя руда
318	-II-		28		V хвоя руда
319	-II-			28	VI без хвої
320	-II-			28	VI - " -
321	-II-		32		V хвоя руда
322	-II-	24			IV хвоя коб.-зел.
323	-II-		28		V хвоя руда
324	-II-	32			IV хвоя коб.-зел.
325	-II-		32		V хвоя руда
326	-II-		32		V хвоя руда
327	-II-			32	VI без хвої
328	-II-		28		V хвоя руда
329	-II-		32		V хвоя руда
330	-II-			24	VI без хвої
331	-II-	24			IV хвоя коб.-зел.
332	-II-		28		V хвоя руда
333	-II-	28			IV хвоя коб.-зел.
334	-II-			24	VI без хвої
335	-II-			24	VI - " -
336	-II-			24	VI - " -
337	-II-			24	VI - " -
338	-II-		24		V хвоя руда

Порядковий номер дерев	Порода	Ступінь, товщини стовбурів, см			Категорія стану дерев, підстава вибору для рубки
		діаметр	наслідковий	дрова	
339	Сз		28		V хвоя руда
340	-II-		32		V - " -
341	-II-		28		V - " -
342	-II-	24			IV хвоя коб.-зел.
343	-II-		24		V хвоя руда
344	-II-	28			IV хвоя коб.-зел.
345	-II-		28		V хвоя руда
346	-II-		28		V хвоя руда
347	-II-	32			IV хвоя коб.-зел.
348	-II-		32		V хвоя руда
349	-II-		28		V - " -
350	-II-		28		V - " -
351	-II-		24		V - " -
352	-II-			32	VI без хвої
353	-II-	28			IV хвоя коб.-зел.
354	-II-	24			IV - " -
355	-II-		28		V хвоя руда
356	-II-		28		V хвоя руда
357	-II-			28	VI без хвої
358	-II-		24		V хвоя руда
359	-II-		24		V - " -
360	-II-		32		V - " -
361	-II-		24		V - " -
362	-II-		32		V - " -
363	-II-			28	VI без хвої
364	-II-		28		V хвоя руда

Всього пронумеровано дерев: _____

Нумерацію і перелік провели:

(посада) ІНН М/2

(посада) ІНН М/2

(посада) ЕМ М/1

(кіліміст/словами)

(підпис)

(підпис)

(підпис)

Скидан А.В.
(ініціали та прізвище)

Степанюк О.Д.
(ініціали та прізвище)

Кривенко Д.А.
(ініціали та прізвище)

14 12 20 21 року

НУМЕРАЦІЙНА ВІДОМІСТЬ ДЕРЕВ, призначених для вибіркової санітарної рубки

Житомирська область
(Автономна Республіка Крим, область)

ДП «Овруцьке СЛГ»

(найменування власника лісів, постійного лісокористувача)

Лісництво Вишнівське

урочище _____

квартал № 56 виділ № 45

ділянка № 2 площа 10,7 га

Порядковий номер дерева	Порода	Ступінь товщини ствобурів, см			Категорія стану дерева, підстава вибірки для рубки
		ділові	наслідкові	дров'яні	
365	Сз	28			IV хвоя кова-зел.
366	-4-		24		V хвоя руда
367	-11-		28		V - " -
368	-11-		28		V - " -
369	-11-		28		V - " -
370	-11-			32	VI без хвої
371	-11-	32			IV хвоя кова-зел.
372	-11-		24		V хвоя руда
373	-4-			28	VI без хвої
374	-11-		24		V хвоя руда
375	-11-		32		V - " -
376	-11-			28	VI без хвої
377	-11-		28		V хвоя руда
378	-11-	36			IV хвоя кова-зел.
379	-11-			24	VI без хвої
380	-11-			24	VI - " -
381	-11-		32		V хвоя руда
382	-11-		28		V - " -
383	-11-		24		V - " -
384	-11-			28	VI без хвої
385	-11-			24	VI - " -
386	-11-			32	VI - " -
387	-11-	28			IV хвоя кова-зел.
388	-11-		28		V хвоя руда
389	-11-		28		V - " -
390	-11-		24		V - " -

Порядковий номер дерева	Порода	Ступінь товщини ствобурів, см			Категорія стану дерева, підстава вибірки для рубки
		ділові	наслідкові	дров'яні	
391	Сз		28		V хвоя руда
392	-4-	28			IV хвоя кова-зел.
393	-11-			28	VI без хвої
394	-4-		28		V хвоя руда
395	-11-		36		V - " -
396	-11-		32		V - " -
397	-11-	32			IV хвоя кова-зел.
398	-11-			24	VI без хвої
399	-11-		28		V хвоя руда
400	-11-		32		V - " -
401	-11-			28	VI без хвої
402	-11-		32		V хвоя руда
403	-4-	28			IV хвоя кова-зел.
404	-11-	28			IV - " -
405	-11-		28		V хвоя руда
406	-11-		24		V - " -
407	-11-		32		V - " -
408	-11-		32		V - " -
409	-11-			24	VI без хвої
410	-11-			24	VI - " -
411	-11-			28	VI - " -
412	-11-		32		V хвоя руда
413	-11-		24		V - " -
414	-11-	36			IV хвоя кова-зел.
415	-4-		36		V хвоя руда
416	-11-		28		V хвоя руда

Всього пронумеровано дерев: _____

Нумерацію і перелік провели:

(посада) ІНМ 1/2

(посада) ІНМ 1/2

(посада) ЕМ 1/1

(кількість проведених)

(підпис)

(підпис)

(підпис)

Скидан А.В.
(ініціали та прізвище)

Степанюк О.Д.
(ініціали та прізвище)

Кривенко Д.А.
(ініціали та прізвище)

14 12 2021 року

НУМЕРАЦІЙНА ВІДОМІСТЬ ДЕРЕБ, призначених для вибіркової санітарної рубки

Житомирська область
(Автономна Республіка Крим, область)
ДП «Овруцьке СЛГ»

(найменування власника лісів, постійного лісокористувача)

Лісництво Вістунівське

урочище _____

квартал № 56 виділ № 45

ділянка № 2 площа 10,7 га

Порядковий номер дерев	Порода	Ступінь, товщини стовбурів, см			Категорія стану дерев, підстава вибірки для рубки
		діаметр	товщина на підставі	довжина	
414	Сз			36	VI без хвої
418	-"-	24			IV хвоя нов. зел.
419	-"-		28		V хвоя рудя
420	-"-		24		V - " -
421	-"-		28		V - " -
422	-"-		28		V - " -
423	-"-	36			IV хвоя нов. зел.
424	-"-		32		V хвоя рудя
425	-"-		40		V - " -
426	-"-			28	VI без хвої
427	-"-			28	VI - " -
428	-"-		32		V хвоя рудя
429	-"-		36		V - " -
430	-"-		28		V - " -
431	-"-	32			IV хвоя нов. зел.
432	-"-			28	VI без хвої
433	-"-			32	VI - " -
434	-"-		40		V хвоя рудя
435	-"-			28	VI без хвої
436	-"-		36		V хвоя рудя
437	-"-		28		V - " -
438	-"-	28			IV хвоя нов. зел.
439	-"-	32			IV - " -
440	-"-		40		V хвоя рудя
441	-"-		28		V - " -
442	-"-		28		V - " -

Порядковий номер дерев	Порода	Ступінь, товщини стовбурів, см			Категорія стану дерев, підстава вибірки для рубки
		діаметр	товщина на підставі	довжина	
443	Сз		28		V хвоя рудя
444	-"-		36		V - " -
445	-"-	32			IV хвоя нов. зел.
446	-"-			36	VI без хвої
447	-"-		28		V хвоя рудя
448	-"-		36		V - " -
449	-"-		32		V - " -
450	-"-	32			IV хвоя нов. зел.
451	-"-	36			IV - " -
452	-"-		32		V хвоя рудя
453	-"-		28		V - " -
454	-"-		28		V - " -
455	-"-		32		V - " -
456	-"-			28	VI без хвої
457	-"-		32		V хвоя рудя
458	-"-		24		V - " -
459	-"-			32	VI без хвої
460	-"-		32		V хвоя рудя
461	-"-		28		V хвоя рудя
462	-"-	28			IV хвоя нов. зел.
463	-"-		28		V хвоя рудя
464	-"-		36		V - " -
465	-"-			28	VI без хвої
466	-"-	24			IV хвоя нов. зел.
467	-"-		32		V хвоя рудя
468	-"-		32		V хвоя рудя

Зсього пронумеровано дерев: _____

Нумерацію і перелік провели:

(посада) ІНН 4/2

(посада) ІНН 4/2

(посада) СМ 4/4

(кількість сповісти)

(підпис)

(підпис)

(підпис)

Скидан А.В.
(ініціали та прізвище)

Степанчук О.Д.
(ініціали та прізвище)

Кривенко Д.А.
(ініціали та прізвище)

14 12 2021 року

НУМЕРАЦІЙНА ВІДОМІСТЬ ДЕРЕВ, призначених для вибіркової санітарної рубки

Житомирська область
(Автономна Республіка Крим, область)
ДП «Овруцьке СЛГ»

(найменування власника лісів, постійного лісокористувача)

Лісництво Виступовицьке

урочище _____

квартал № 56 виділ № 45

ділянка № 2 площа 10,7 га

Порядковий номер дерева	Порода	Ступінь товщини стовбура, см			Категорія стану дерева, підстава відбору для рубки
		діаметр	накладовий	дрова, см	
469	С3	32			IV хвоя нов.-зел.
470	-"-		36		V хвоя рудга
471	-"-			24	VI без хвої
472	-"-		32		V хвоя рудга
473	-"-		36		V -"-
474	-"-		28		V -"-
475	-"-		28		V -"-
476	-"-	44			IV хвоя нов.-зел.
477	-"-			28	VI без хвої
478	-"-		24		V хвоя рудга
479	-"-		32		V -"-
480	-"-		32		V -"-
481	-"-	24			IV хвоя нов.-зел.
482	-"-			32	VI без хвої
483	-"-		28		V хвоя рудга
484	-"-		28		V -"-
485	-"-	28			IV хвоя нов.-зел.
486	-"-		32		V хвоя рудга
487	-"-		28		V -"-
488	-"-		28		V -"-
489	-"-		24		V -"-
490	-"-	32			IV хвоя нов.-зел.
491	-"-		32		V хвоя рудга
492	-"-			28	VI без хвої
493	-"-		28		V хвоя рудга
494	-"-		28		V хвоя рудга

Порядковий номер дерева	Порода	Ступінь товщини стовбура, см			Категорія стану дерева, підстава відбору для рубки
		діаметр	накладовий	дрова, см	
495	С3	32			IV хвоя нов.-зел.
496	-"-		36		V хвоя рудга
497	-"-			24	VI без хвої
498	-"-			24	VI -"-
499	-"-		28		V хвоя рудга
500	-"-		32		V -"-
501	-"-	32			IV хвоя нов.-зел.
502	-"-		32		V без хвої рудга
503	-"-			36	VI без хвої
504	-"-		28		V хвоя рудга
505	-"-		40		V -"-
506	-"-		32		V -"-
507	-"-	28			IV хвоя нов.-зел.
508	-"-			28	VI без хвої
509	-"-		28		V хвоя рудга
510	-"-		36		V -"-
511	-"-	28			IV хвоя нов.-зел.
512	-"-		24		V хвоя рудга
513	-"-		36		V -"-
514	-"-	24			IV хвоя нов.-зел.
515	-"-		28		V хвоя рудга
516	-"-		28		V -"-
517	-"-		28		V -"-
518	-"-		32		V -"-
519	-"-			24	VI без хвої
520	-"-	24			IV хвоя нов.-зел.

Всього пронумеровано дерев: _____

Нумерацію і перелік провели:

(посада) ІНН 4/2

(посада) ІНН 4/2

(посада) СМ 4/4

(підпис) _____

(підпис) _____

(підпис) _____

(підпис) _____

Скидан А.В.
(ініціали та прізвище)

Степанюк О.Д.
(ініціали та прізвище)

Кривенко Д.А.
(ініціали та прізвище)

14 12 20 21 року

НУМЕРАЦІЙНА ВІДОМІСТЬ ДЕРЕВ, призначених для вибіркової санітарної рубки

Житомирська область
(Автономна Республіка Крим, область)
ДП «Овруцьке СЛГ»

(найменування власника лісів, постійного лісокористувача)

Лісництво Віснунівське

урочище _____

квартал № 56 виділ № 45

ділянка № 2 площа 10,7 га

Порядковий номер дерева	Порода	Ступінь, товщина стовбура, см			Категорія стану дерева, підстава вибору для рубки
		ділової	напілової	дроваїні	
521	Сз		32		V хвоя руда
522	-н-			32	VI без хвої
523	-н-		28		V хвоя руда
524	-н-		28		V -н-
525	-н-	24			IV хвоя хв.-зел.
526	-н-	24			IV -н-
527	-н-		24		V хвоя руда
528	-н-		24		V -н-
529	-н-			28	VI без хвої
530	-н-		28		V хвоя руда
531	-н-		32		V -н-
532	-н-		28		V -н-
533	-н-	40			IV хвоя хв.-зел.
534	-н-		28		V хвоя руда
535	-н-			32	VI без хвої
536	-н-		36		V хвоя руда
537	-н-		28		V -н-
538	-н-		28		V -н-
539	-н-			24	VI без хвої
540	-н-			24	VI -н-
541	-н-			24	VI -н-
542	-н-	24			IV хвоя хв.-зел.
543	-н-		24		V хвоя руда
544	-н-		24		V -н-
545	-н-		32		V -н-
546	-н-		24		V -н-

Порядковий номер дерева	Порода	Ступінь, товщина стовбура, см			Категорія стану дерева, підстава вибору для рубки
		ділової	напілової	дроваїні	
547	Сз			32	VI без хвої
548	-н-	28			IV хвоя хв.-зел.
549	-н-	32			IV -н-
550	-н-		24		V хвоя руда
551	-н-		32		V -н-
552	-н-		32		V -н-
553	-н-		24		V -н-
554	-н-	24			IV хвоя хв.-зел.
555	-н-	32			IV -н-
556	-н-			24	VI без хвої
557	-н-			24	VI -н-
558	-н-		28		V хвоя руда
559	-н-		24		V -н-
560	-н-			24	VI без хвої
561	-н-		24		V хвоя руда
562	-н-	24			IV хвоя хв.-зел.
563	-н-		32		V хвоя руда
564	-н-		32		V -н-
565	-н-		28		V -н-
566	-н-			36	VI без хвої
567	-н-	28			IV хвоя хв.-зел.
568	-н-		32		V хвоя руда
569	-н-		28		V -н-
570	-н-		28		V -н-
571	-н-			28	VI без хвої
572	-н-		24		V хвоя руда

Всього пронумеровано дерев: _____

Нумерацію і перелік провели:

(посада) ІНН 1/2

(посада) ІНЖ 1/2

(посада) ЕМ 1/1

(кількість слів)

(підпис)

(підпис)

(підпис)

Скидан А.В.
(ініціали та прізвище)

Степанюк О.Д.
(ініціали та прізвище)

Кривенко Д.А.
(ініціали та прізвище)

14

12

2021 року

НУМЕРАЦІЙНА ВІДОМІСТЬ ДЕРЕВ, призначених для вибіркової санітарної рубки

Житомирська область
(Автономна Республіка Крим, область)

ДП «Овруцьке СЛГ»

(найменування власника лісів, постійного лісокористувача)

Лісництво Виступовицьке

урочище _____

квартал № 56

виділ № 45

ділянка № 2

площа 10,7 га

Порядковий номер дерев	Порода	Ступінь товщини ствобурів, см			Категорія стану дерев, підстава вибірки для рубки
		діаметр	нахил	висота	
573	С	28			V хвоя руда
574	-	24			V - " -
575	-		28		VI без хвої
576	-	28			IV хвоя нов. - зел.
577	-	28			V хвоя руда
578	-	24			V - " -
579	-	24			V - " -
580	-	24			V - " -
581	-		28		VI без хвої
582	-	32			IV хвоя нов. - зел.
583	-	28			IV - " -
584	-		24		VI без хвої
585	-	24			V хвоя руда
586	-	28			V - " -
587	-		32		VI без хвої
588	-	28			V хвоя руда
589	-	32			V - " -
590	-	32			V - " -
591	-	32			V - " -
592	-	24			IV хвоя нов. - зел.
593	-	36			IV хвоя нов. - зел.
594	-		28		VI без хвої
595	-		28		VI - " -
596	-	28			V хвоя руда
597	-	28			V - " -
598	-	28			V - " -

Порядковий номер дерев	Порода	Ступінь товщини ствобурів, см			Категорія стану дерев, підстава вибірки для рубки
		діаметр	нахил	висота	
599	С	28			IV хвоя нов. - зел.
600	-			28	VI без хвої
601	-		28		V хвоя руда
602	-		32		V - " -
603	-		24		V - " -
604	-		24		V - " -
605	-			32	VI без хвої
606	-	32			IV хвоя нов. - зел.
607	-		32		V хвоя руда
608	-		32		V - " -
609	-	32			IV хвоя нов. - зел.
610	-		32		V хвоя руда
611	-			32	VI без хвої
612	-		32		V хвоя руда
613	-		36		V - " -
614	-		28		V - " -
615	-		28		V - " -
616	-	28			IV хвоя нов. - зел.
617	-		32		V хвоя руда
618	-		36		V - " -
619	-		32		V - " -
620	-	24			IV хвоя нов. - зел.
621	-	32			IV - " -
622	-			32	VI без хвої
623	-		24		V хвоя руда
624	-		28		V - " -

Всього пронумеровано дерев: _____

Нумерацію і перелік провели:

(посада) ІНН М/2

(посада) ІНН М/2

(посада) СМ М/1

(підпис)

(підпис)

(підпис)

(підпис)

Скидан А.В.
(ініціали та прізвище)

Степанюк О.Д.
(ініціали та прізвище)

Кривенко Д.А.
(ініціали та прізвище)

14

12

2021 року

НУМЕРАЦІЙНА ВІДОМІСТЬ ДЕРЕБ, призначених для вибіркової санітарної рубки

Житомирська область
(Автономна Республіка Крим, область)
ДП «Оеруцьке СЛГ»

(найменування власника лісів, постійного лісокористувача)

Лісництво Валетувозьке

урочище _____

квартал № 56 виділ № 45

ділянка № 2 площа 10,7 га

Порядковий номер дерев	Порода	Ступінь товщини стовбурів, см			Категорія стану дерев, підстава вибіркової рубки
		ділянка	наслідкові	дров'яні	
625	С	28			IV хвостовий-ж
626	-II-			28	VI без хвост
627	-II-		32		V хвост руда
628	-II-		28		V -II-
629	-II-			28	VI без хвост
630	-II-		32		V хвост руда
631	-II-	36			IV хвостовий-ж
632	-II-			32	VI без хвост
633	-II-		40		V хвост руда
634	-II-		28		V -II-
635	-II-		32		V -II-
636	-II-		36		V -II-
637	-II-		32		V -II-
638	-II-			28	VI без хвост
639	-II-			24	VI -II-
640	-II-			24	VI -II-
641	-II-		24		V хвост руда
642	-II-	24			IV хвостовий-ж
643	-II-		24		V хвост руда
644	-II-			28	VI без хвост
645	-II-		28		V хвост руда
646	-II-			32	VI без хвост
647	-II-			28	VI -II-
648	-II-			28	VI -II-
649	-II-		24		V хвост руда
650	-II-	28			IV хвостовий-ж

Порядковий номер дерев	Порода	Ступінь товщини стовбурів, см			Категорія стану дерев, підстава вибіркової рубки
		ділянка	наслідкові	дров'яні	
651	С		28		IV хвост руда
652	-II-		28		V -II-
653	-II-			28	VI без хвост
654	-II-			32	VI -II-
655	-II-			24	VI -II-
656	-II-		32		V хвост руда
657	-II-			28	VI без хвост
658	-II-		28		V хвост руда
659	-II-		32		V -II-
660	-II-	32			IV хвостовий-ж
661	-II-	28			IV -II-
662	-II-		28		V хвост руда
663	-II-			28	VI без хвост
664	-II-		32		V хвост руда
665	-II-		32		V -II-
666	-II-		28		V -II-
667	-II-		28		V -II-
668	-II-	32			IV хвостовий-ж
669	-II-			28	VI без хвост
670	-II-			28	VI -II-
671	-II-	24			IV хвостовий-ж
672	-II-		24		V хвост руда
673	-II-		32		V -II-
674	-II-		28		V -II-
675	-II-		28		V -II-
676	-II-			24	VI без хвост

Всього пронумеровано дерев: _____

Нумерацію і перелік провели:

(посада) ІНН ш/2

(посада) ІНН ш/2

(посада) ЕМ ш/1

(кількість слів)

(підпис)

(підпис)

(підпис)

Скидан А.В.
(ініціали та прізвище)

Сененюк О.Д.
(ініціали та прізвище)

Кривенко Д.А.
(ініціали та прізвище)

14

12

2021 року

НУМЕРАЦІЙНА ВІДОМІСТЬ ДЕРЕВ, призначених для вибіркової санітарної рубки

Житомирська область
(Автономна Республіка Крим, область)

ДП «Овруцьке СЛГ»

(найменування власника лісів, постійного лісокористувача)

Лісництво Висотуновичівське

урочище _____

квартал № 56 виділ № 45

ділянка № 2 площа 10,7 га

Порядковий номер дерева	Порода	Ступінь товщини стовбура, см			Матеріальний стану дерева, підстава вибірки для рубки
		діаметр	висота	довжина	
677	С3		28		V хвоя руда
678	-"-		28		V -"-
679	-"-	32			IV хвоя нова-зел.
680	-"-		24		V хвоя руда
681	-"-			28	VI без хвої
682	-"-		32		V хвоя руда
683	-"-	28			IV хвоя нова-зел.
684	-"-		28		V хвоя руда
685	-"-		36		V -"-
686	-"-		28		V -"-
687	-"-		32		V -"-
688	-"-			28	VI без хвої
689	-"-		24		V хвоя руда
690	-"-	36			IV хвоя нова-зел.
691	-"-		36		V хвоя руда
692	-"-		24		V -"-
693	-"-			32	VI без хвої
694	-"-		36		V хвоя руда
695	-"-		24		V -"-
696	-"-		32		V -"-
697	-"-	36			IV хвоя нова-зел.
698	-"-			24	VI без хвої
699	-"-		28		V хвоя руда
700	-"-		28		V -"-
701	-"-		28		V -"-
702	-"-		28		V -"-

Порядковий номер дерева	Порода	Ступінь товщини стовбура, см			Матеріальний стану дерева, підстава вибірки для рубки
		діаметр	висота	довжина	
703	С3		32		V хвоя руда
704	-"-			32	VI без хвої
705	-"-	28			IV хвоя нова-зел.
706	-"-	28			IV -"-
707	-"-		28		V хвоя руда
708	-"-		28		V -"-
709	-"-			28	VI без хвої
710	-"-		32		V хвоя руда
711	-"-		28		V -"-
712	-"-	28			IV хвоя нова-зел.
713	-"-			24	VI без хвої
714	-"-			32	VI -"-
715	-"-		32		V хвоя руда
716	-"-			24	VI без хвої
717	-"-		28		IV хвоя руда
718	-"-	32			IV хвоя нова-зел.
719	-"-	32			IV -"-
720	-"-		24		V хвоя руда
721	-"-		28		V -"-
722	-"-			24	VI без хвої
723	-"-		24		V хвоя руда
724	-"-	24			IV хвоя нова-зел.
725	-"-		24		V хвоя руда
726	-"-		24		V -"-
727	-"-		24		V -"-
728	-"-			24	VI без хвої

Всього пронумеровано дерев: _____

Нумерацію і перелік провели:

(посада) інж а/з

(посада) інж а/з

(посада) ст м/н

(кількість словами)

(підпис)

(підпис)

(підпис)

Скидан А.В.
(ініціали та прізвище)

Степанюк О.Д.
(ініціали та прізвище)

Кривенко Т.А.
(ініціали та прізвище)

14 12 20 21 року

НУМЕРАЦІЙНА ВІДОМІСТЬ ДЕРЕВ, призначених для вибіркової санітарної рубки

Житомирська область
(Автономна Республіка Крим, область)
ДП «Оаруцьке СЛГ»
(найменування власника лісі, постійного лісокористувача)

Лісництво Висунувчицьке

урочище _____

квартал № 56 виділ № 45

ділянка № 2 площа 10,7 га

Порядковий номер дерева	Порода	Ступінь, товщини стовбурів, см			Категорія стану дерева, підстава вибору для рубки
		діаметр	максимальні	довжина	
729	С3		28		V хвоя рудя
730	-II-		28		V -II-
731	-II-		28		V -II-
732	-II-	32			IV хвоя нов.-зел.
733	-II-		28		V хвоя рудя
734	-II-		32		V -II-
735	-II-			28	VI без хвої
736	-II-		32		V хвоя рудя
737	-II-	36			IV хвоя нов.-зел.
738	-II-			32	VI без хвої
739	-II-		36		V хвоя рудя
740	-II-		28		V -II-
741	-II-		24		V -II-
742	-II-		32		V -II-
743	-II-			28	VI без хвої
744	-II-		32		V хвоя рудя
745	-II-	32			IV хвоя нов.-зел.
746	-II-		28		V хвоя рудя
747	-II-		28		V -II-
748	-II-	32			IV хвоя нов.-зел.
749	-II-			28	VI без хвої
750	-II-		28		V хвоя рудя
751	-II-		28		V -II-
752	-II-		24		V -II-
753	-II-		28		V -II-
754	-II-	28			IV хвоя нов.-зел.

Порядковий номер дерева	Порода	Ступінь, товщини стовбурів, см			Категорія стану дерева, підстава вибору для рубки
		діаметр	максимальні	довжина	
755	С3		28		V хвоя рудя
756	-II-		28		V -II-
757	-II-	32			IV хвоя нов.-зел.
758	-II-			32	VI без хвої
759	-II-			28	V -II-
760	-II-	28			IV хвоя нов.-зел.
761	-II-		32		V хвоя рудя
762	-II-		32		V -II-
763	-II-		28		V -II-
764	-II-		28		V -II-
765	-II-	24			IV хвоя нов.-зел.
766	-II-		28		V хвоя рудя
767	-II-		24		V -II-
768	-II-		28		V -II-
769	-II-			24	VI без хвої
770	-II-		24		V хвоя рудя
771	-II-		24		V -II-
772	-II-		28		V -II-
773	-II-	28			IV хвоя нов.-зел.
774	-II-		24		V хвоя рудя
775	-II-	32			IV хвоя нов.-зел.
776	-II-		28		V хвоя рудя
777	-II-		24		V -II-
778	-II-			32	VI без хвої
779	-II-		32		V хвоя рудя
780	-II-	24			IV хвоя нов.-зел.

Всього пронумеровано дерев: _____

Нумерацію і перелік провели:

(посада) інж а/з

(посада) інж а/з

(посада) еса а/ч

(кількість осіб)

(підпис)

(підпис)

(підпис)

Скидан А.В.
(ініціали та прізвище)

Степанюк О.Д.
(ініціали та прізвище)

Кривенко Д.А.
(ініціали та прізвище)

14 12 2021 року

НУМЕРАЦІЙНА ВІДОМІСТЬ ДЕРЕВ, призначених для вибіркової санітарної рубки

Житомирська область

(Автономна Республіка Крим, область)

ДП «Овруцьке СЛГ»

(найменування власника лісів, постійного лісокористувача)

Лісництво Виступовицьке

урочище _____

квартал № 56 виділ № 45

ділянка № 2 площа 10,7 га

Порядковий номер дерев	Порода	Ступінь, товщини стовбурів, см			Категорія стану дерев, підстава вибору для рубки
		дерева	напівделові	дрова	
781	С		28		V хвоя руд.
782	-II-		28		V - II -
783	-II-	36			IV хвоя мов.-зел.
784	-II-			24	VI без хвої
785	-II-		32		V хвоя руд.
786	-II-		28		V - II -
787	-II-		32		V - II -
788	-II-	32			IV хвоя мов.-зел.
789	-II-		24		V хвоя руд.
790	-II-		28		V - II -
791	-II-		36		V - II -
792	-II-		28		V - II -
793	-II-			24	VI без хвої
794	-II-		28		V хвоя руд.
795	-II-	28			IV хвоя мов.-зел.
796	-II-	28			IV - II -
797	-II-			28	VI без хвої
798	-II-			24	VI - II -
799	-II-			28	VI - II -
800	-II-		32		V хвоя руд.
801	-II-		32		V - II -
802	-II-			24	VI без хвої
803	-II-		28		V хвоя руд.
804	-II-		32		V - II -
805	-II-		28		V - II -
806	-II-		28		V - II -

Порядковий номер дерев	Порода	Ступінь, товщини стовбурів, см			Категорія стану дерев, підстава вибору для рубки
		дерева	напівделові	дрова	
807	С	24			IV хвоя мов.-зел.
808	-II-		28		V хвоя руд.
809	-II-		28		V - II -
810	-II-		32		V - II -
811	-II-			24	VI без хвої
812	-II-	28			V хвоя руд.
813	-II-	32			V - II -
814	-II-			28	VI без хвої
815	-II-	32			IV хвоя мов.-зел.
816	-II-		28		V хвоя руд.
817	-II-		32		V - II -
818	-II-		32		V - II -
819	-II-		24		V - II -
820	-II-			32	VI без хвої
821	-II-		28		V хвоя руд.
822	-II-		24		V - II -
823	-II-		24		V - II -
824	-II-	36			IV хвоя мов.-зел.
825	-II-		24		V хвоя руд.
826	-II-			24	VI без хвої
827	-II-		28		V хвоя руд.
828	-II-		32		V - II -
830	-II-		32		V - II -
830	-II-			32	VI без хвої
831	-II-		36		V хвоя руд.
832	-II-		24		V - II -

Всього пронумеровано дерев: _____

Нумерацію і перелік провели:

(посада) ІНН 1/2

(посада) ІНН 1/2

(посада) ЕМ 1/1

(кількість співзасад)

(підпис)

(підпис)

(підпис)

Скидан А.В.
(ініціали та прізвище)

Степанюк О.Д.
(ініціали та прізвище)

Кривенко Д.А.
(ініціали та прізвище)

14

12

20 21 року

НУМЕРАЦІЙНА ВІДОМІСТЬ ДЕРЕВ, призначених для вибіркової санітарної рубки

Житомирська область
(Автономна Республіка Крим, область)
ДП «Овруцьке СЛГ»

(найменування власника лісів, постійного лісокористувача)

Лісництво Виступнівське

урочище _____

квартал № 56 виділ № 45

ділянка № 2 площа 10,7 га

Порядковий номер дерев	Порода	Ступінь, товщини стовбурів, см			Категорія стану дерев, підстава вибірки для рубки
		діаметр	нахил/наві	висота	
833	Сз		24		V хвоя рудя
834	-к-		28		V - " -
835	-к-	24			IV хвоя коб.-зел.
836	-к-		28		V хвоя рудя
837	-к-		32		V - " -
838	-к-		28		V - " -
839	-к-			24	VI бер хвоя
840	-к-			28	VI - " -
841	-к-		32		V хвоя рудя
842	-к-		32		V - " -
843	-к-		28		V - " -
844	-к-		24		V - " -
845	-к-	24			IV хвоя коб.-зел.
846	-к-		32		V хвоя рудя
847	-к-			24	VI бер хвоя
848	-к-		28		V хвоя рудя
849	-к-	28			IV хвоя коб.-зел.
850	-к-			28	VI бер хвоя
851	-к-		32		V хвоя рудя
852	-к-		32		V - " -
853	-к-		24		V - " -
854	-к-		28		V - " -
855	-к-			32	VI бер хвоя
856	-к-		28		V хвоя рудя
857	-к-		28		V - " -
858	-к-	32			IV хвоя коб.-зел.

Порядковий номер дерев	Порода	Ступінь, товщини стовбурів, см			Категорія стану дерев, підстава вибірки для рубки
		діаметр	нахил/наві	висота	
859	Сз		32		V хвоя рудя
860	-к-	32			IV хвоя коб.-зел.
861	-к-			32	VI бер хвоя
862	-к-	28			IV хвоя коб.-зел.
863	-к-		36		V хвоя рудя
864	-к-		36		V - " -
865	-к-			28	VI бер хвоя
866	-к-		28		V хвоя рудя
867	-к-		24		V - " -
868	-к-		24		V - " -
869	-к-	32			IV хвоя коб.-зел.
870	-к-		32		V хвоя рудя
871	-к-			32	VI бер хвоя
872	-к-		28		V хвоя рудя
873	-к-		24		V - " -
874	-к-			28	VI бер хвоя
875	-к-		28		V хвоя рудя
876	-к-		28		V - " -
877	-к-		24		V - " -
878	-к-		24		V - " -
879	-к-	24			IV хвоя коб.-зел.
880	-к-		28		V хвоя рудя
881	-к-		32		V - " -
882	-к-		28		V - " -
883	-к-			24	VI бер хвоя
884	-к-		28		V хвоя рудя

Всього пронумеровано дерев: _____

Нумерацію і перелік провели:

(посада) ІНН 1/2

(посада) ІНН 1/2

(посада) СМ 1/1

(нілкість словами)

(підпис)

(підпис)

(підпис)

Скидан А.В.
(ініціали та прізвище)

Степанюк О.Д.
(ініціали та прізвище)

Кривенко Д.А.
(ініціали та прізвище)

14

12

2021 року

НУМЕРАЦІЙНА ВІДОМІСТЬ ДЕРЕВ, призначених для вибіркової санітарної рубки

Житомирська область
(Автономна Республіка Крим, область)

ДП «Овруцьке СЛГ»

(найменування власника лісів, постійного лісокористувача)

Лісництво Виступовицьке

урочище _____

квартал № 56 виділ № 45

ділянка № 2 площа 10,7 га

Порядковий номер дерев	Порода	Ступінь, товщини стовбурів, см			Категорія стану дерев, підстава вибору для рубки
		ділові	навідрізки	дрова	
885	Сз	28			IV хвоя нов. - зел.
886	- " -		32		V хвоя руд.
887	- " -		28		V - " -
888	- " -	28			IV хвоя нов. - зел.
889	- " -		32		V хвоя руд.
890	- " -			24	VI без хвої
891	- " -		36		V хвоя руд.
892	- " -		32		V - " -
893	- " -	28			V хвоя нов. - зел.
894	- " -		28		V хвоя руд.
895	- " -			24	VI без хвої
896	- " -	24			IV хвої нов. - зел.
897	- " -	32			V - " -
898	- " -		28		V хвоя руд.
899	- " -		28		V - " -
900	- " -		32		V - " -
901	- " -		24		V - " -
902	- " -			36	VI без хвої
903	- " -	32			IV хвоя нов. - зел.
904	- " -		28		V хвоя руд.
905	- " -		36		V - " -
906	- " -		36		V - " -
907	- " -		32		V - " -
908	- " -	28			IV хвоя нов. - зел.
909	- " -			24	VI без хвої
910	- " -		24		V хвоя руд.

Порядковий номер дерев	Порода	Ступінь, товщини стовбурів, см			Категорія стану дерев, підстава вибору для рубки
		ділові	навідрізки	дрова	
911	Сз		28		V хвоя руд.
912	- " -		32		V - " -
913	- " -	28			IV хвоя нов. - зел.
914	- " -			28	VI без хвої
915	- " -		24		V хвоя руд.
916	- " -		24		V - " -
917	- " -	32			IV хвоя нов. - зел.
918	- " -			28	VI без хвої
919	- " -		36		V хвоя руд.
920	- " -		28		V - " -
921	- " -		28		V - " -

Всього пронумеровано дерев: Дев'ятсот двадцять одне дерево

Нумерацію і перелік провели:

(посада) ікк 1/2

(посада) ікк 1/2

(посада) ст 1/1

(кількість осіб)

(підпис)

(підпис)

(підпис)

Скидан А.В.
(ініціали та прізвище)

Степанюк О.В.
(ініціали та прізвище)

Кривенко Д.А.
(ініціали та прізвище)

14 12 20 21 року

НУМЕРАЦІЙНА ВІДОМІСТЬ ДЕРЕВ, призначених для вибіркової санітарної рубки

Житомирська область
(Автономна Республіка Крим, область)

ДП «Обруцьке СЛГ»

(найменування власника лісів, постійного лісокористувача)

Лісництво

Виступицьке

урочище

квартал № 68

сиділ № 1

ділянка № 2

площа 3,3

га

Висхідний номер дерев	Порода	Ступінь, товщини стовбурів, см			Категорія стану дерев, підстава вибору для рубки
		діаметр	капіталові	висхідні	
1	C ₃		32		V хвоя рудн
2	-		32		- " -
3	- " -		24		- " -
4	- " -		32		- " -
5	- " -			24	VI опале хвоя
6	- " -		32		V хвоя рудн
7	- " -		32		V - " -
8	- " -		40		V - " -
9	- " -		24		V - " -
10	- " -		28		V - " -
11	- " -			28	VI опале хвоя
12	- " -		32		V хвоя рудн
13	- " -		28		V хвоя рудн
14	- " -			32	VI опале хвоя
15	- " -			28	VI опале хвоя
16	- " -			24	VI опале хвоя
17	- " -		36		V хвоя рудн
18	- " -		24		V - " -
19	- " -		36		V - " -
20	- " -		32		V - " -
21	- " -		32		V - " -
22	- " -		36		V - " -
23	- " -			36	VI опале хвоя
24	- " -			32	VI опале хвоя
25	- " -		32		V хвоя рудн
26	- " -		36		V хвоя рудн

Висхідний номер дерев	Порода	Ступінь, товщини стовбурів, см			Категорія стану дерев, підстава вибору для рубки
		діаметр	капіталові	висхідні	
27	C ₃			32	VI опале хвоя
28	- " -		36		V хвоя рудн
29	- " -		32		V - " -
30	- " -		32		V - " -
31	- " -		28		V - " -
32	- " -			32	VI опале хвоя
33	- " -		28		V рудн хвоя
34	- " -		28		V - " -
35	- " -		40		V - " -
36	- " -		32		V - " -
37	- " -		28		V - " -
38	- " -			24	VI опале хвоя
39	- " -		24		V хвоя рудн
40	- " -		28		V - " -
41	- " -		36		- " -
42	- " -		32		- " -
43	- " -			24	VI опале хвоя
44	- " -		44		V - " -
45	- " -	28			V хвоя рудн
46	- " -		28		V хвоя рудн
47	- " -		32		V - " -
48	- " -		28		V - " -
49	- " -			28	VI опале хвоя
50	- " -			32	VI - " -
51	- " -			32	VI - " -
52	- " -		32		V хвоя рудн

Усього пронумеровано дерев:

Нумерацію і перелік провели:

Литвинчук І.І.
(посада)

Литвинчук А.Г.
(посада)

Литвинчук А.Г.
(посада)

Литвинчук А.Г.
(посада)

(кількість слів)

А.Литвинчук
(підпис)

А.Литвинчук
(підпис)

А.Литвинчук
(підпис)

А.Литвинчук
(підпис)

Литвинчук І.І.
(ініціали та прізвище)

Литвинчук С.В.
(ініціали та прізвище)

Литвинчук М.І.
(ініціали та прізвище)

Литвинчук М.І.
(ініціали та прізвище)

23

11

2021 року

НУМЕРАЦІЙНА ВІДОМІСТЬ ДЕРЕВ, призначених для вибіркової санітарної рубки

Житомирська область
(Автономна Республіка Крим, область)
ДП «Овруцьке СЛГ»

(найменування власника лісів, постійного лісокористувача)

Лісництво Виступнівське

урочище _____

квартал № 68

виділ № 1

ділянка № 1

площа 5,5 га

Порядковий номер дерев	Порода	Ступінь, товщини стовбурів, см			Категорія стану дерев, підстава вибору для рубки
		діляні	наслідкові	дров'яні	
53	С2		24		V, опале хвоя
54	-н-		32		V, хвоя руда
55	-н-		28		V, хвоя руда
56	-н-	32			IV, хвоя пильно-зелена
57	-н-	28			IV -н-
58	-н-		28		V, хвоя руда
59	-н-		36		V -н-
60	-н-			24	VI
61	-н-		28		
62	-н-		40		
63	-н-	32			IV, хвоя пильно-зелена
64	-н-		40		
65	-н-		40		
66	-н-	32			IV, хвоя пильно-зелена
67	-н-	24			IV -н-
68	-н-		32		V, хвоя руда
69	-н-		36		V -н-
70	-н-		28		V -н-
71	-н-			40	VI, опале хвоя
72	-н-		36		V, хвоя руда
73	-н-		36		V -н-
74	-н-		32		V -н-
75	-н-		28		V -н-
76	-н-		40		V -н-
77	-н-			28	VI, хвоя опале
78	-н-			44	VI, хвоя опале

Порядковий номер дерев	Порода	Ступінь, товщини стовбурів, см			Категорія стану дерев, підстава вибору для рубки
		діляні	наслідкові	дров'яні	
79	С3		28		V, хвоя руда
80	-н-		28		V -н-
81	-н-		36		V -н-
82	-н-			32	VI, хвоя опале
83	-н-			36	VI, хвоя опале
84	-н-		28		V, хвоя руда
85	-н-		24		V, хвоя руда
86	-н-			32	VI, хвоя опале
87	-н-		32		V, хвоя руда
88	-н-		32		-н-
89	-н-			32	VI, хвоя опале
90	-н-		32		V, хвоя руда
91	-н-		36		-н-
92	-н-		28		-н-
93	-н-		32		-н-
94	-н-		32		-н-
95	-н-	32			II, хвоя пильно-зелена
96	-н-		28		V, хвоя руда
97	-н-		36		V -н-
98	-н-		32		V -н-
99	-н-		32		V -н-
100	-н-			32	VI, хвоя опале
101	-н-			44	VI -н-
102	-н-		40		V, хвоя руда
103	-н-		28		V -н-
104	-н-		28		V -н-

Всього пронумеровано дерев: _____

Нумерацію і перелік провели:

Лісник 1/2
(посада)

Лісник МТ
(посада)

Лісник МТ
(посада)

(кількість сировини)

(підпис)

(підпис)

(підпис)

(ініціали та прізвище)

(ініціали та прізвище)

(ініціали та прізвище)

23

11

2027 року

НУМЕРАЦІЙНА ВІДОМІСТЬ ДЕРЕВ, призначених для вибіркової санітарної рубки

Житомирська область
(Автономна Республіка Крим, область)

ДП «Овруцьке СЛГ»

(найменування власника лісів, постійного лісокористувача)

Лісництво

урочище

квартал № 68

виділ № 1

ділянка № 2

площа 53 га

Порядковий номер дерева	Вид дерева	Ступінь товщини стовбура, см			Категорія стану дерева, підстава вибору для рубки
		діаметр	напівдіаметр	довжина	
105	Сз		32		І хвоя руда
106	-н-		32		І -н-
107	-н-		36		І -н-
108	-н-			28	І хвоя опале
109	-н-	32			ІІ хвоя новозел
110	-н-		32		І хвоя руда
111	-н-		28		І хвоя руда
112	-н-			28	І хвоя опале
113	-н-		28		І хвоя руда
114	-н-		32		І -н-
115	-н-		28		І -н-
116	-н-		40		І -н-
117	-н-		28		І -н-
118	-н-			28	І хвоя опале
119	-н-			32	І хвоя опале
120	-н-		32		І хвоя руда
121	-н-		32		І -н-
122	-н-		32		І -н-
123	-н-			32	І хвоя опале
124	-н-		28		І хвоя руда
125	-н-		32		І хвоя руда
126	-н-		28		І -н-
127	-н-		32		І -н-
128	-н-			28	І хвоя опале
129	-н-		32		І хвоя руда
130	-н-		28		І -н-

Порядковий номер дерева	Вид дерева	Ступінь товщини стовбура, см			Категорія стану дерева, підстава вибору для рубки
		діаметр	напівдіаметр	довжина	
131	Сз			24	І хвоя опале
132	-н-		36		І хвоя руда
133	-н-		28		І -н-
134	-н-		24		І -н-
135	-н-			32	І хвоя опале
136	-н-			24	І хвоя опале
137	-н-		24		І хвоя руда
138	-н-		24		І -н-
139	-н-		36		І -н-
140	-н-		24		І -н-
141	-н-			28	І хвоя опале
142	-н-		25		І хвоя руда
143	-н-		24		І -н-
144	-н-		24		І -н-
145	-н-		28		І -н-
146	-н-			24	І хвоя опале
147	-н-		32		І хвоя руда
148	-н-		36		І -н-
149	-н-		28		І -н-
150	-н-		28		І -н-
151	-н-			32	І хвоя опале
152	-н-		32		І хвоя руда
153	-н-			24	І хвоя опале
154	-н-		32		І хвоя руда
155	-н-		32		І хвоя руда
156	-н-			28	І хвоя опале

Всього пронумеровано дерев:

Нумерацію і верелік провели:

Лісничий 1/2

(посада)

лісничий ЛК

(посада)

лісничий ЛГ

(посада)

(кількість словами)

(підпис)

(підпис)

(підпис)

(ініціали та прізвище)

(ініціали та прізвище)

(ініціали та прізвище)

23

"

2021 року

НУМЕРАЦІЙНА ВІДОМІСТЬ ДЕРЕБ, призначених для вибіркової санітарної рубки

Житомирська область
(Автономна Республіка Крим, область)

ДП «Овруцьке СЛГ»

(найменування власника лісів, постійного лісокористувача)

Лісництво

урочище

квартал № 68

виділ № 1

ділянка № 2

площа 3.7 га

Порядковий номер дерева	Порода	Ступінь, товщини стовбурів, см			Категорія стану дерева, підстава вибірки для рубки
		ділянка	накладкові	дрова/лі	
157	Сз		32		І, хвоя руда
158	-н-			32	ІІ, хвоя опале
159	-н-		28		ІІ, хвоя опале
160	-н-		28		ІІ - н -
161	-н-		28		ІІ - н -
162	-н-		32		ІІ - н -
163	-н-			36	ІІ, хвоя опале
164	-н-			28	ІІ, хвоя опале
165	-н-		44		ІІ, хвоя руда
166	-н-		28		ІІ, - н -
167	-н-		48		ІІ, - н -
168	-н-		32		ІІ, - н -
169	-н-			32	ІІ, хвоя опале
170	-н-		28		ІІ, хвоя руда
171	-н-			28	ІІ, хвоя опале
172	-н-		32		ІІ, хвоя руда
173	-н-		28		ІІ - н -
174	-н-		32		ІІ - н -
175	-н-		32		ІІ - н -
176	-н-		28		ІІ - н -
177	-н-		28		ІІ - н -
178	-н-		40		ІІ - н -
179	-н-		40		ІІ - н -
180	-н-			36	ІІ, хвоя опале
181	-н-			28	ІІ - н -
182	-н-		32		ІІ, хвоя руда

Порядковий номер дерева	Порода	Ступінь, товщини стовбурів, см			Категорія стану дерева, підстава вибірки для рубки
		ділянка	накладкові	дрова/лі	
153	Сз		36		І, хвоя руда
154	-н-		32		ІІ - н -
155	-н-		36		ІІ - н -
156	-н-		40		ІІ - н -
157	-н-		36		ІІ - н -
158	-н-		32		ІІ - н -
159	-н-			28	ІІ, хвоя опале
190	-н-	36			ІІ, хвоя опале
191	-н-		40		ІІ, хвоя руда
192	-н-		32		ІІ - н -
193	-н-		48		ІІ - н -
194	-н-		36		ІІ - н -
195	-н-			36	ІІ, хвоя опале
196	-н-		36		ІІ, хвоя руда
197	-н-		32		ІІ - н -
198	-н-		36		ІІ - н -
199	-н-			40	ІІ, хвоя опале
200	-н-			56	- н -
201	-н-			32	- н -
202	-н-		48		ІІ, хвоя руда
203	-н-		40		ІІ - н -
204	-н-		32		ІІ - н -
205	-н-		40		ІІ - н -
206	-н-			32	ІІ, хвоя опале
207	-н-		32		ІІ, хвоя руда
208	-н-		28		ІІ, хвоя руда

Всього пронумеровано дерев:

Нумерацію і перелік провели:

Лісничий І.І.

Лісничий А.Г.

Лісничий А.Г.

(кількість словами)

(підпис)

(підпис)

(підпис)

(ініціали та прізвище)

(ініціали та прізвище)

(ініціали та прізвище)

23

11

2021 року

НУМЕРАЦІЙНА ВІДОМІСТЬ ДЕРЕВ, призначених для вибіркової санітарної рубки

Житомирська область
(Автономна Республіка Крим, область)
ДП «Овруцьке СЛГ»

(незмінювання власника лісів, постійного лісокористувача)

Лісництво Виступольчове

урочище _____

квартал № 66 виділ № 1

ділянка № 2 площа 37 га

Порядковий номер дерева	Порода	Ступінь, товщина ствобурів, см			Категорія стану дерева, підстава вибіркової рубки
		діаметр	висота	товщина	
209	Сз		40		В, хвоя руда
210	-а-	40			В, хвоя півножна
211	-а-	32			В - а -
212	-а-		36		В, хвоя руда
213	-а-		36		В - а -
214	-а-		32		В - а -
215	-а-		40		В - а -
216	-а-		32		В - а -
217	-а-			32	В, хвоя опале
218	-а-			40	В - а -
219	-а-		40		В, хвоя руда
220	-а-		36		В - а -
221	-а-		32		В - а -
222	-а-		28		В - а -
223	-а-		28		В - а -
224	-а-		28		В - а -
225	-а-		32		В - а -
226	-а-		32		В - а -
227	-а-			28	В, хвоя опале
228	-а-			36	В - а -
229	-а-			52	В - а -
230	-а-		32		В, хвоя руда
231	-а-		52		В - а -
232	-а-		56		В - а -
233	-а-			32	В, хвоя опале
234	-а-		24		В, хвоя руда

Порядковий номер дерева	Порода	Ступінь, товщина ствобурів, см			Категорія стану дерева, підстава вибіркової рубки
		діаметр	висота	товщина	
235	Сз		28		В, хвоя руда
236	-а-		36		В - а -
237	-а-			28	В, хвоя опале
238	-а-		28		В, хвоя руда
239	-а-	32			В, хвоя півножна
240	-а-	32			В, хвоя півножна
241	-а-		32		В, хвоя руда
242	-а-		36		В - а -
243	-а-			32	В, хвоя опале
244	-а-		36		В, хвоя руда
245	-а-		32		В - а -
246	-а-		36		В - а -
247	-а-		32		В - а -
248	-а-		28		В - а -
249	-а-		40		В - а -
250	-а-		36		В - а -
251	-а-		32		В - а -
252	-а-		36		В - а -
253	-а-		32		В - а -
254	-а-			28	В, хвоя опале
255	-а-			32	В - а -
256	-а-			32	В - а -
257	-а-		32		В, хвоя руда
258	-а-		36		В - а -
259	-а-		28		В - а -
260	-а-		32		В - а -

Зсього пронумеровано дерев: _____

(кількість словами)

Нумерацію і перелік провели:

Генерал 11
(посада)

Генерал 11
(посада)

Генерал 11
(посада)

(підпис)

(підпис)

(підпис)

(підпис)

Генерал 11
(ініціали та прізвище)

Романчук С.В.
(ініціали та прізвище)

Обозниць М.Г.
(ініціали та прізвище)

23 11 2021 року

НУМЕРАЦІЙНА ВІДОМІСТЬ ДЕРЕВ, призначених для вибіркової санітарної рубки

Житомирська область
(Автономна Республіка Крим, область)

ДП «Овруцьке СЛГ»

(найменування власника лісів, постійного лісокористувача)

Лісництво Вастуновичів

уручище _____

квартал № 68 виділ № 1

ділянка № 1 площа 2,3 га

Порядковий номер дерев	Порода	Ступінь, товщини стовбура, см			Категорія стану дерев, підстава вибірки для рубки
		ділянки	наслідкові	дров'яні	
261	Сз			28	II хвоя опили
262	-н-		30		I хвоя руда
263	-н-		32		I -н-
264	-н-		36		I -н-
265	-н-	36			II хвоя живого дерева
266	-н-	36			II хвоя живого дерева
267	-н-		44		I хвоя руда
268	-н-		28		I хвоя руда
269	-н-		32		I хвоя руда
270	-н-		28		I -н-
271	-н-		40		I -н-
272	-н-			32	II, хвоя опили
273	-н-		40		I хвоя руда
274	-н-		36		I -н-
275	-н-			28	II хвоя живого дерева
276	-н-			32	II хвоя живого дерева
277	-н-		40		I, хвоя руда
278	-н-		40		I -н-
279	-н-		32		I -н-
280	-н-		36		I -н-
281	-н-		28		I -н-
282	-н-			28	II хвоя опили
283	-н-		32		I хвоя руда
284	-н-		40		I -н-
285	-н-		36		I -н-
286	-н-		44		I -н-

Порядковий номер дерев	Порода	Ступінь, товщини стовбура, см			Категорія стану дерев, підстава вибірки для рубки
		ділянки	наслідкові	дров'яні	
287	Сз		36		I, хвоя руда
288	-н-		36		I хвоя руда
289	-н-	36			II хвоя живого дерева
290	-н-		40		I, хвоя руда
291	-н-		32		I -н-
292	-н-		36		I -н-
293	-н-		28		I -н-
294	-н-			40	II, хвоя опили
295	-н-			44	II хвоя опили
296	-н-		32		I хвоя руда
297	-н-		36		I -н-
298	-н-		32		I -н-
299	-н-		28		I -н-
300	-н-		32		I -н-
301	-н-		32		I -н-
302	-н-		32		I -н-
303	-н-			36	II, хвоя опили
304	-н-			36	II хвоя опили
305	-н-		28		I, хвоя руда
306	-н-			36	II, хвоя опили
307	-н-		32		I, хвоя руда
308	-н-		32		I -н-
309	-н-		36		I -н-
310	-н-		40		I -н-
311	-н-		36		I -н-
312	-н-		32		I -н-

Всього пронумеровано дерев: _____

Нумерацію і перелік провели:

Лісник 912
(посада)

Лісник ЛГ
(посада)

Лісник ЛГ
(посада)

(кількість словани)

А.В.
(підпис)

О.В.
(підпис)

О.В.
(підпис)

О.В.
(підпис)

(підпис)

Лісник А.В.
(ініціали та прізвище)

Валашук С.В.
(ініціали та прізвище)

Обозний М.П.
(ініціали та прізвище)

Обозний М.П.
(ініціали та прізвище)

(ініціали та прізвище)

23 " 2024 року

202 року

НУМЕРАЦІЙНА ВІДОМІСТЬ ДЕРЕВ, призначених для вибіркової санітарної рубки

Житомирська область
(Автономна Республіка Крим, область)

ДП «Овруцьке СЛГ»

(найменування власника лісів, постійного лісокористувача)

Лісництво

урочище

квартал № 68

виділ № 2

ділянка №

площа 6,4

га

Бюрологічний номер дерева	Порода	Ступінь, товщини ствобурів, см			Категорія стану дерева, підстава вибору для рубки
		диаметр	нависнічкові	диаметр	
1	C3		28		V хвоє рудя
2	C3		28		-11-
3	C3	28			IV хвоє ново-зелен
4	C3		32		V хвоє рудя
5	C3		28		-11-
6	C3		32		-11-
7	C3	32			IV хвоє ново-зелен
8	C3	28			-11-
9	C3		28		V хвоє рудя
10	C3		28		-11-
11	C3			28	VI опала хвоє
12	C3			24	-11-
13	C3		28		V хвоє рудя
14	C3		28		-11-
15	C3		32		-11-
16	C3			28	VI опала
17	C3			28	-11-
18	C3		36		V хвоє рудя
19	C3		28		-11-
20	C3	32			IV ново-зелен
21	C3	28			-11-
22	C3		40		V хвоє рудя
23	C3		24		-11-
24	C3		36		-11-
25	C3		40		-11-
26	C3		28		-11-

Бюрологічний номер дерева	Порода	Ступінь, товщини ствобурів, см			Категорія стану дерева, підстава вибору для рубки
		диаметр	нависнічкові	диаметр	
27	C3			24	VI опала хвоє
28	C3			32	-11-
29	C3		36		V хвоє рудя
30	C3		28		-11-
31	C3		28		-11-
32	C3	32			IV ново-зелен
33	C3	32			-11-
34	C3		24		V хвоє рудя
35	C3		40		-11-
36	C3		32		-11-
37	C3		36		-11-
38	C3			32	VI опала
39	C3		36		V хвоє рудя
40	C3			28	VI рудя
41	C3	36			IV ново-зелен
42	C3		36		V хвоє рудя
43	C3		32		-11-
44	C3		36		-11-
45	C3	28			IV ново-зелен
46	C3	32			-11-
47	C3			28	VI опала хвоє
48	C3			28	-11-
49	C3		28		V рудя хвоє
50	C3		28		-11-
51	C3	28			IV ново-зелен
52	C3		24		V рудя хвоє

Зсього пронумеровано дерев:

(кількість словами)

Нумерацію і перелік провели:

Житенер 111
(посада)

Житенер АГ
(посада)

Житенер АГ
(посада)

(підпис)

(підпис)

(підпис)

(підпис)

Токарчук А.Д.
(ініціали та прізвище)

Романчук С.В.
(ініціали та прізвище)

Обоженко М.У.
(ініціали та прізвище)

23

11

2021 року

НУМЕРАЦІЙНА ВІДОМІСТЬ ДЕРЕВ, призначених для вибіркової санітарної рубки

Житомирська область
(Автономна Республіка Крим, область)

ДП «Озеруцьке СЛГ»

(найменування власника лісів, постійного лісокористувача)

Лісництво

урочище

квартал №

68

виділ №

2

ділянка №

площа

6,4

га

Порядковий номер дерев	Порода	Ступінь товщини ствобурів, см			Категорія стану дерев, підстава вибору для рубки
		ділянка	наслідок	дрова	
53	C ₃		24.		V рудя хвое
54	C ₃		40.		-11-
55	C ₃		40.		-11-
56	C ₃			28.	VI опала
57	C ₃		24.		-11-
58	C ₃		24.		V рудя хвое
59	C ₃		24.		-11-
60	C ₃		24.		-11-
61	C ₃		28.		-11-
62	C ₃		32.		-11-
63	C ₃		24.		-11-
64	C ₃	28			IV хвороб-залеж
65	C ₃		28.		V рудя хвое
66	C ₃			28.	VI опала
67	C ₃			36.	-11-
68	C ₃		32.		V рудя хвое
69	C ₃		36.		-11-
70	C ₃			28.	VI опала
71	C ₃	32			IV хвороб-залеж
72	C ₃	24			-11-
73	C ₃		36.		V рудя хвое
74	C ₃	36			IV хвороб-залеж
75	C ₃		32.		V рудя хвое
76	C ₃		28.		-11-
77	C ₃		24.		-11-
78	C ₃		28.		-11-

Порядковий номер дерев	Порода	Ступінь товщини ствобурів, см			Категорія стану дерев, підстава вибору для рубки
		ділянка	наслідок	дрова	
79	C ₃		32.		V рудя хвое
80	C ₃	24			IV хвороб-залеж
81	C ₃		24.		V рудя хвое
82	C ₃		28.		-11-
83	C ₃		24.		-11-
84	C ₃		24.		-11-
85	C ₃			24.	VI опала
86	C ₃		28.		V рудя хвое
87	C ₃		28.		-11-
88	C ₃		28.		-11-
89	C ₃		28.		-11-
90	C ₃			24.	VI опала
91	C ₃		28.		V рудя хвое
92	C ₃		28.		-11-
93	C ₃		32.		-11-
94	C ₃	32			IV хвороб-залеж
95	C ₃		28.		V рудя хвое
96	C ₃			24.	VI опала
97	C ₃			28.	-11-
98	C ₃		24.		V рудя хвое
99	C ₃		24.		-11-
100	C ₃		32.		-11-
101	C ₃			28.	VI опала
102	C ₃		24.		V рудя хвое
103	C ₃			24.	VI опала
104	C ₃		24.		V рудя хвое

Всього пронумеровано дерев:

Нумерацію і перелік провели:

Лісничий І.І.

(посада)

Лісничий П.П.

(посада)

Лісничий П.П.

(посада)

(кількість сторінок)

(підпис)

(підпис)

(підпис)

(підпис)

Лісничий І.І.

(ініціали та прізвище)

Лісничий С.В.

(ініціали та прізвище)

Лісничий М.Т.

(ініціали та прізвище)

23 1 2021 року

НУМЕРАЦІЙНА ВІДОМІСТЬ ДЕРЕВ, призначених для вибіркової санітарної рубки

Житомирська область

(Автономна Республіка Крим, область)

ДП «Овруцьке СЛГ»

(найменування власника лісів, постійного лісокористувача)

Лісництво

урочище

квартал № 65

виділ № 2

ділянка №

площа

6,4

га

Порядковий номер дерева	Порода	Ступінь, товщина стовбура, см			Категорія стану дерева, підстава вибірки для рубки
		диаметр	нахил до вертикалі	висота	
105	C3		24		Друда хвое
106	C3		32		-11-
107	C3			24	Віопала хвое
108	C3			28	-11-
109	C3		24		Друда хвое
110	C3			24	Віопала хвое
111	C3		32		Друда хвое
112	C3		28		-11-
113	C3		28		-11-
114	C3		28		-11-
115	C3		32		-11-
116	C3			32	Віопала хвое
117	C3		28		Друда хвое
118	C3		28		-11-
119	C3		32		-11-
120	C3		24		-11-
121	C3			28	Віопала хвое
122	C3		28		Друда хвое
123	C3		28		-11-
124	C3			24	Віопала хвое
125	C3		28		Друда хвое
126	C3		28		-11-
127	C3		28		-11-
128	C3			28	Віопала хвое
129	C3		32		Друда хвое
130	C3		28		-11-

Порядковий номер дерева	Порода	Ступінь, товщина стовбура, см			Категорія стану дерева, підстава вибірки для рубки
		диаметр	нахил до вертикалі	висота	
131	C3		24		Друда хвое
132	C3		28		-11-
133	C3	24			Віопала хвое
134	C3		28		Друда хвое
135	C3	28			Віопала хвое
136	C3	24			-11-
137	C3	24			-11-
138	C3		28		Друда хвое
139	C3			24	Віопала хвое
140	C3		28		Друда хвое
141	C3		28		-11-
142	C3	28			Віопала хвое
143	C3		28		Друда хвое
144	C3			28	Віопала хвое
145	C3			32	-11-
146	C3		28		Друда хвое
147	C3	28			Віопала хвое
148	C3			28	Віопала хвое
149	C3		24		Друда хвое
150	C3		28		-11-
151	C3			24	Віопала хвое
152	C3	24			Віопала хвое
153	C3		24		Друда хвое
154	C3			32	Віопала хвое
155	C3		28		Друда хвое
156	C3			28	Віопала хвое

Всього пронумеровано дерев:

(кількість слів)

Нумерацію і перелік провели:

Гитенер І.І.

(посада)

Гитенер М.

(посада)

Гитенер М.

(посада)

(підпис)

(підпис)

(підпис)

(підпис)

Гитенер А.В.

(ініціали та прізвище)

Величур С.В.

(ініціали та прізвище)

Обожний М.П.

(ініціали та прізвище)

25

11

20 21 року

НУМЕРАЦІЙНА ВІДОМІСТЬ ДЕРЕВ, призначених для вибіркової санітарної рубки

Житомирська область
(Автономна Республіка Крим, область)
ДП «Осередке СЛГ»

(найменування власника лісів, постійного лісокористувача)

Лісництво

урочище

квартал № 88

виділ № 2

ділянка №

площа 6,4 га

Інвентарний номер дерев	Порода	Ступінь, товщини ствобурів, см.			Категорія стану дерев, підстава вибірки для рубки
		ділянки	наслідкові	дров'яні	
157	C ₃		24		V рудя хв
158	C ₃		32		-11-
159	C ₃			40	VI опалю хв
160	C ₃		28		V рудя хв
161	C ₃		24		-11-
162	C ₃			24	VI опалю хв
163	C ₃			24	-11-
164	C ₃		28		V рудя хв
165	C ₃		36		-11-
166	C ₃			28	VI опалю хв
167	C ₃			28	-11-
168	C ₃			24	-11-
169	C ₃		24		V рудя хв
170	C ₃		32		-11-
171	C ₃			28	VI опалю хв
172	C ₃		32		V рудя хв
173	C ₃		44		-11-
174	C ₃	36			IV жовто-зел
175	C ₃	36			-11-
176	C ₃		32		V рудя хв
177	C ₃		52		-11-
178	C ₃			44	VI опалю хв
179	C ₃		36		V рудя хв
180	C ₃		24		-11-
181	C ₃		28		-11-
182	C ₃			28	VI опалю хв

Інвентарний номер дерев	Порода	Ступінь, товщини ствобурів, см.			Категорія стану дерев, підстава вибірки для рубки
		ділянки	наслідкові	дров'яні	
183	C ₃			52	VI опалю хв
184	C ₃		28		V рудя хв
185	C ₃		28		-11-
186	C ₃			36	VI опалю хв
187	C ₃			32	-11-
188	C ₃		32		V рудя хв
189	C ₃		28		-11-
190	C ₃		32		-11-
191	C ₃		44		-11-
192	C ₃			24	VI опалю хв
193	C ₃	24			IV жовто-зел
194	C ₃		28		V рудя хв
195	C ₃		32		-11-
196	C ₃		24		-11-
197	C ₃		28		-11-
198	C ₃		40		-11-
199	C ₃			32	VI опалю хв
200	C ₃		28		V рудя хв
201	C ₃		32		-11-
202	C ₃			24	VI опалю хв
203	C ₃		32		V рудя хв
204	C ₃		24		-11-
205	C ₃		28		-11-
206	C ₃			32	VI опалю хв
207	C ₃		32		V рудя хв
208	C ₃		28		-11-

Всього пронумеровано дерев:

Нумерацію і перелік провели:

(кількість словесно)

Лісник ІП

(посада)

Лісник ІП

(посада)

Лісник ІП

(посада)

(підпис)

(підпис)

(підпис)

Лісник А.В.

(ініціали та прізвище)

Лісник С.В.

(ініціали та прізвище)

Лісник М.Т.

(ініціали та прізвище)

23

II

20 21 року

НУМЕРАЦІЙНА ВІДОМІСТЬ ДЕРЕВ, призначених для вибіркової санітарної рубки

Житомирська область
(Автономна Республіка Крим, область)

ДП «Овруцьке СЛГ»

(найменування власника лісів, постійного лісокористувача)

Лісництво

Виступівщина

урочище

квартал № *68*

виділ № *2*

ділянка №

площа *6,4* га

Порядковий номер дерева	Порода	Ступінь, товщини стовбурів, см			Категорія стану дерева, підстава вибіркової рубки
		ділянка	наслідок	ділянка	
209	C ₃		48		Уруда хв
210	C ₃		28		-11-
211	C ₃			32	У опала хв
212	C ₃		28		Уруда хв
213	C ₃		32		-11-
214	C ₃		28		-11-
215	C ₃	40			У хвості-зелі
216	C ₃		32		Уруда хв
217	C ₃			32	У опала хв
218	C ₃			40	У опала хв
219	C ₃		40		Уруда хв
220	C ₃		36		-11-
221	C ₃			24	У опала хв
222	C ₃		28		Уруда хв
223	C ₃		36		-11-
224	C ₃		40		-11-
225	C ₃		32		-11-
226	C ₃		28		-11-
227	C ₃			36	-11-
228	C ₃			36	У опала хв
229	C ₃		48		Уруда хв
230	C ₃			36	У опала хв
231	C ₃			32	-11-
232	C ₃			36	-11-
233	C ₃		44		Уруда хв
234	C ₃		28		-11-

Порядковий номер дерева	Порода	Ступінь, товщини стовбурів, см			Категорія стану дерева, підстава вибіркової рубки
		ділянка	наслідок	ділянка	
235	C ₃		40		Уруда хв
236	C ₃		36		-11-
237	C ₃			28	У опала хв
238	C ₃			36	-11-
239	C ₃		24		Уруда хв
240	C ₃		32		-11-
241	C ₃		36		-11-
242	C ₃			28	У опала хв
243	C ₃			28	-11-
244	C ₃		28		Уруда хв
245	C ₃		28		-11-
246	C ₃	28			У хвості-зелі
247	C ₃		40		Уруда хв
248	C ₃		28		-11-
249	C ₃		32		-11-
250	C ₃		44		-11-
251	C ₃		36		-11-
252	C ₃			36	У опала хв
253	C ₃		32		Уруда хв
254	C ₃			36	У опала хв
255	C ₃		24		Уруда хв
256	C ₃		28		-11-
257	C ₃		28		-11-
258	C ₃		28		-11-
259	C ₃			24	У опала хв
260	C ₃		28		Уруда хв

Всього пронумеровано дерев:

(кількість знаками)

Нумерацію і перелік провели:

Лісник 1/2

(посада)

Лісник М

(посада)

Лісник М

(посада)

А.Б.

(підпис)

А.Б.

(підпис)

А.Б.

(підпис)

Лісник А.Б.

(ініціали та прізвище)

Романчук С.В.

(ініціали та прізвище)

Оболенський М.І.

(ініціали та прізвище)

13

"

2021 року

НУМЕРАЦІЙНА ВІДОМІСТЬ ДЕРЕВ, призначених для вибіркової санітарної рубки

Житомирська область
(Автономна Республіка Крим, область)

ДП «Овруцьке СЛГ»

(найменування власника лісів, постійного лісокористувача)

Лісництво

урочище

квартал № 68

виділ № 2

ділянка №

площа

6,4

га

Порядковий номер дерева	Порода	Ступінь, товщини стовбурів, см			Категорія стану дерева, підстава вибору для рубки
		діаметр	нахил	висота	
261	C3		24		Уруда кб
262	C3			28	Улопала кб
263	C3		32		Уруда кб
264	C3		24		-11-
265	C3		28		-11-
266	C3		32		-11-
267	C3		36		-11-
268	C3	36			Улопала кб
269	C3		40		Уруда кб
270	C3			32	Улопала кб
271	C3			24	-11-
272	C3		32		Уруда кб
273	C3			28	Улопала кб
274	C3		40		Уруда кб
275	C3		32		-11-
276	C3			32	Улопала кб
277	C3		28		Уруда кб
278	C3		40		-11-
279	C3		40		-11-
280	C3			32	Улопала кб
281	C3			32	-11-
282	C3			40	-11-
283	C3		32		Уруда кб
284	C3		32		-11-
285	C3			36	Улопала кб
286	C3		32		Уруда кб

Порядковий номер дерева	Порода	Ступінь, товщини стовбурів, см			Категорія стану дерева, підстава вибору для рубки
		діаметр	нахил	висота	
287	C3		36		Уруда кб
288	C3		36		-11-
289	C3		36		-11-
290	C3		44		-11-
291	C3			32	Улопала кб
292	C3		28		Уруда кб
293	C3	28			Улопала кб
294	C3		32		Уруда кб
295	C3	28			Улопала кб
296	C3		36		Уруда кб
297	C3	40			Улопала кб
298	C3	36			-11-
299	C3		28		Уруда кб
300	C3		24		-11-
301	C3			32	Улопала кб
302	C3			32	-11-
303	C3		36		Уруда кб
304	C3		28		-11-
305	C3		28		-11-
306	C3		24		-11-
307	C3		40		-11-
308	C3		24		-11-
309	C3	24			Улопала кб
310	C3			28	Улопала кб
311	C3		32		Уруда кб
312	C3		24		-11-

Всього пронумеровано дерев:

Нумерацію і перелік провели:

Лісничий ІІІІ

(посада)

Лісничий ІІІІ

(посада)

Лісничий ІІІІ

(посада)

(кількість словани)

(підпис)

(підпис)

(підпис)

(ініціали та прізвище)

(ініціали та прізвище)

(ініціали та прізвище)

15

11

20 11 року

НУМЕРАЦІЙНА ВІДОМІСТЬ ДЕРЕВ, призначених для вибіркової санітарної рубки

Житомирська область
(Автономна Республіка Крим, область)

ДП «Овруцьке СЛГ»

(найменування власника лісів, постійного лісокористувача)

Лісництво Раступівське

урочище _____

квартал № Є8

виділ № 2

ділянка № _____

площа

6,4 га

Порядковий номер дерева	Порода	Ступінь товщини стовбурів, см			Категорія стану дерева, підстава вибірки для рубки
		діаметр	напідсвісі	діаметр	
313	C ₃		28.		V руда хв
314	C ₃		24.		-11-
315	C ₃		36.		-11-
316	C ₃		28.		-11-
317	C ₃		32.		-11-
318	C ₃		40.		-11-
319	C ₃		32.		-11-
320	C ₃			32.	VI опала хв
321	C ₃			24.	-11-
322	C ₃	28			IV жовто-зел.
323	C ₃	32			-11-
324	C ₃		28		V руда хв
325	C ₃	32			IV жовто-зел.
326	C ₃		40.		V руда хв
327	C ₃			36	VI опала хв
328	C ₃		28.		V руда хв
329	C ₃	24			IV жовто-зел.
330	C ₃		24.		V руда хв
331	C ₃		36.		-11-
332	C ₃		44		-11-
333	C ₃	32			IV жовто-зел.
334	C ₃		24.		V руда хв
335	C ₃		32.		-11-
336	C ₃			36	VI опала хв
337	C ₃		28.		-11-
338	C ₃		40.		V руда хв

Порядковий номер дерева	Порода	Ступінь товщини стовбурів, см			Категорія стану дерева, підстава вибірки для рубки
		діаметр	напідсвісі	діаметр	
339	C ₃	28			IV жовто-зел.
340	C ₃		36.		V руда хв
341	C ₃		24.		-11-
342	C ₃		24.		-11-
343	C ₃		40.		-11-
344	C ₃	24			IV жовто-зел.
345	C ₃		28.		V руда хв
346	C ₃	24			IV жовто-зел.
347	C ₃		28.		V руда хв
348	C ₃		28.		-11-
349	C ₃			24.	VI опала хв
350	C ₃	24			IV жовто-зел.
351	C ₃		24.		V руда хв
352	C ₃		28.		-11-
353	C ₃		24.		-11-
354	C ₃			28.	VI опала хв
355	C ₃		28.		-11-
356	C ₃		24.		-11-
357	C ₃			24.	-11-
358	C ₃	28			IV жовто-зел.
359	C ₃	24			-11-
360	C ₃		24.		V руда хв
361	C ₃		28.		-11-
362	C ₃			28.	VI опала хв
363	C ₃			28.	-11-
364	C ₃		24.		V руда хв

Всього пронумеровано дерев: _____

Нумерацію і перелік провели:

Заніска І.І.
(посада)

Зитенер П.В.
(посада)

Зитенер М.
(посада)

(кількість осіб)

[Підпис]
(підпис)

[Підпис]
(підпис)

[Підпис]
(підпис)

Захарчук А.В.
(ініціали та прізвище)

Осипенко С.В.
(ініціали та прізвище)

Ободимий М.І.
(ініціали та прізвище)

23

#

2011 року

НУМЕРАЦІЙНА ВІДОМІСТЬ ДЕРЕВ, призначених для вибіркової санітарної рубки

Житомирська область
(Автономна Республіка Крим, область)
ДП «Овруцьке СЛГ»

(найменування власника лісів постійного лісокористувача)

Лісництво

урочище

квартал № 88

виділ № 2

ділянка № площа 6,4 га

Порядковий номер дерева	Порода	Ступінь, товщини ствобурів, см			Категорія стану дерева, підстава вибору для рубки
		діаметр	висота до гори	діаметр	
365	C ₃	28			IV жовто-зел.
366	C ₃	32			-11-
367	C ₃		28		V рудя хв
368	C ₃		28		-11-
369	C ₃	28			IV жовто-зел.
370	C ₃	32			-11-
371	C ₃		24		V рудя хв
372	C ₃	24			V жовто-зел.
373	C ₃		24		V рудя хв
374	C ₃		28		-11-
375	C ₃			28	VI опала хв
376	C ₃	28			IV жовто-зел.
377	C ₃		24		V рудя хв
378	C ₃		36		-11-
379	C ₃		32		-11-
380	C ₃		24		-11-
381	C ₃	28			IV жовто-зел.
382	C ₃		28		V рудя хв
383	C ₃			24	VI опала хв
384	C ₃			32	-11-
385	C ₃			44	-11-
386	C ₃		24		V рудя хв
387	C ₃		40		-11-
388	C ₃			28	VI опала хв
389	C ₃		32		V рудя хв
390	C ₃		32		-11-

Порядковий номер дерева	Порода	Ступінь, товщини ствобурів, см			Категорія стану дерева, підстава вибору для рубки
		діаметр	висота до гори	діаметр	
391	C ₃			32	VI опала хв
392	C ₃	28			IV жовто-зел.
393	C ₃		36		V рудя хв
394	C ₃		32		-11-
395	C ₃			36	VI опала хв
396	C ₃		48		V рудя хв
397	C ₃		32		-11-
398	C ₃		48		-11-
399	C ₃			24	VI опала хв
400	C ₃			24	-11-
401	C ₃		32		V рудя хв
402	C ₃		28		-11-
403	C ₃		24		-11-
404	C ₃		28		-11-
405	C ₃			32	VI опала хв
406	C ₃		24		V рудя хв
407	C ₃		24		-11-
408	C ₃			24	VI опала хв
409	C ₃		24		V рудя хв
410	C ₃	28			IV жовто-зел.
411	C ₃		28		V рудя хв
412	C ₃		36		-11-
413	C ₃			36	VI опала хв
414	C ₃		24		V рудя хв
415	C ₃		24		-11-
416	C ₃		28		-11-

Всього пронумеровано дерев:

(кількість словами)

Нумерацію і перелік провели:

Гринько І.І.
(посада)

Гринько І.І.
(посада)

Гринько І.І.
(посада)

(підпис)

(підпис)

(підпис)

(ініціали та прізвище)

(ініціали та прізвище)

(ініціали та прізвище)

23 11 2021 року

НУМЕРАЦІЙНА ВІДОМІСТЬ ДЕРЕВ, призначених для вибіркової санітарної рубки

Житомирська область
(Автономна Республіка Крим, область)

ДП «Овруцьке СЛГ»

(найменування власника лісів, постійного лісокористувача)

Лісництво

урочище

квартал № 68

виділ № 2

ділянка №

площа 6,4 га

Парадковий номер дерев	Порода	Ступінь, товщини ствобурів, см			Категорія стану дерев, підстава вибіркової рубки
		диаметр	накладений	висота	
417	С		28		Урідка кб
418	С		24		-11-
419	С		28		-11-
420	С			24	Урідка кб
421	С			24	-11-
422	С			32	-11-
423	С		36		Урідка кб
424	С		24		-11-
425	С		24		-11-
426	С			24	Урідка кб
427	С		24		Урідка кб
428	С		24		-11-
429	С		24		-11-
430	С			28	Урідка кб
431	С			24	-11-
432	С		28		Урідка кб
433	С		28		-11-
434	С		24		-11-
435	С		40		-11-
436	С		24		-11-
437	С		24		-11-
438	С		32		-11-
439	С		28		-11-
440	С			24	Урідка кб
441	С	24			Урідка кб
442	С	24			-11-

Парадковий номер дерев	Порода	Ступінь, товщини ствобурів, см			Категорія стану дерев, підстава вибіркової рубки
		диаметр	накладений	висота	
443	С		28		Урідка кб
444	С		28		-11-
445	С	28			Урідка кб
446	С		28		Урідка кб
447	С		32		-11-
448	С			28	Урідка кб
449	С		28		Урідка кб
450	С		40		-11-
451	С		28		-11-
452	С		28		-11-
453	С		36		-11-
454	С		32		-11-
455	С		32		-11-
456	С		28		-11-
457	С		40		-11-
458	С			32	Урідка кб
459	С			32	-11-
460	С			48	-11-
461	С	24			Урідка кб
462	С		28		Урідка кб
463	С	24			Урідка кб
464	С		32		Урідка кб
465	С		28		-11-
466	С			32	Урідка кб
467	С	28			Урідка кб
468	С		36		Урідка кб

Зсього пронумеровано дерев:

Нумерацію і перелік провели:

Лісничий 1/2
(посада)

Лісничий М
(посада)

Лісничий АР
(посада)

(кількість словесно)

Лісничий
(підпис)

Лісничий
(підпис)

Лісничий
(підпис)

Лісничий А.В
(ініціали та прізвище)

Лісничий С.В
(ініціали та прізвище)

Лісничий Н.Т
(ініціали та прізвище)

23 11 2021 року

НУМЕРАЦІЙНА ВІДОМІСТЬ ДЕРЕВ, призначених для вибіркової санітарної рубки

Житомирська область
(Автономна Республіка Крим, область)
ДП «Овруцьке СЛГ»

(найменування власника лісів, постійного лісокористувача)

Лісництво Пустомишівське

урочище _____

квартал № 68 виділ № 2

ділянка № _____ площа 6,4 га

Порядковий номер дерев	Порода	Ступінь, товщини ствобурів, см			Категорія стану дерев, підстава вагітки для рубки
		ділянка	наслідковий	ділянка	
469	C ₃			24	VI опалена хв
470	C ₃			24	-II-
471	C ₃		28		V рудя хв
472	C ₃		40		-II-
473	C ₃		44		-II-
474	C ₃		32		-II-
475	C ₃			28	VI опалена хв
476	C ₃		24		V рудя хв
477	C ₃		40		-II-
478	C ₃		36		-II-
479	C ₃		32		-II-
481	C ₃	28			IV хвороб-зел
482	C ₃	24			-II-
483	C ₃		32		V рудя хв
484	C ₃			24	VI опалена хв
485	C ₃		44		V рудя хв
486	C ₃		44		-II-
487	C ₃			32	VI опалена хв
488	C ₃		40		V рудя хв
489	C ₃			28	VI опалена хв
490	C ₃		40		V рудя хв
491	C ₃		36		-II-
492	C ₃		28		-II-
493	C ₃		24		-II-
494	C ₃		32		-II-
495	C ₃	24			IV хвороб-зел

Порядковий номер дерев	Порода	Ступінь, товщини ствобурів, см			Категорія стану дерев, підстава вагітки для рубки
		ділянка	наслідковий	ділянка	
496	C ₃		32		V рудя хв
497	C ₃			32	VI опалена хв
498	C ₃		32		V рудя хв
499	C ₃		36		-II-
500	C ₃		28		-II-
501	C ₃		32		-II-
502	C ₃		24		-II-
503	C ₃		32		-II-
504	C ₃			28	VI опалена хв
505	C ₃		28		V рудя хв
506	C ₃		28		-II-
507	C ₃			24	VI опалена хв
508	C ₃			28	-II-
509	C ₃		36		V рудя хв
510	C ₃		28		-II-
511	C ₃		32		-II-
512	C ₃		24		-II-
513	C ₃		36		-II-
514	C ₃		28		-II-
515	C ₃		28		-II-
516	C ₃			24	VI опалена хв
517	C ₃	32			IV хвороб-зел
518	C ₃		28		V рудя хв
519	C ₃		24		-II-
520	C ₃		24		-II-
521	C ₃		28		-II-

Всього пронумеровано дерев: _____

(кількість, словами)

Нумерацію і перелік провели:

Лісничий 112
(посада)

Лісничий 11
(посада)

Лісничий 11
(посада)

Лісничий
(підпис)

Лісничий
(підпис)

Лісничий
(підпис)

Лісничий А.В
(ініціали та прізвище)

Лісничий С.В
(ініціали та прізвище)

Оболенський Н.І
(ініціали та прізвище)

23 " 20 11 року

НУМЕРАЦІЙНА ВІДОМІСТЬ ДЕРЕВ, призначених для вибіркової санітарної рубки

Житомирська область
(Автономна Республіка Крим, область)

ДП «Овруцьке СЛГ»

(найменування власника лісів, постійного лісокористувача)

Лісництво Дніпропетровське

урочище _____

квартал № 68 виділ № 2

ділянка № _____ площа 6,4 га

Порядковий номер дерева	Порода	Ступінь товщини стовбурів, см			Категорія стану дерева, підстава вибірки для рубки
		діаметр	накладений	діаметр	
522	С		24		V руда хв
523	С		32		-11-
524	С			24	VI опалена хв
525	С		24		V руда хв
526	С		32		-11-
527	С		36		-11-
528	С		28		-11-
529	С		24		-11-
530	С		36		-11-
531	С		28		-11-
532	С			28	VI опалена хв
533	С			32	-11-
534	С		28		V руда хв
535	С		24		-11-
536	С		32		-11-
537	С		24		-11-
538	С		24		-11-
539	С	28			IV неоврожене
540	С		28		V руда хв
541	С		28		-11-
542	С		36		-11-
543	С		36		-11-
544	С		36		-11-
545	С		28		-11-
546	С		24		-11-
547	С			32	VI опалена хв

Порядковий номер дерева	Порода	Ступінь товщини стовбурів, см			Категорія стану дерева, підстава вибірки для рубки
		діаметр	накладений	діаметр	
548	С			24	VI опалена хв
549	С		28		V руда хв
550	С			28	V опалена хв
551	С			32	-11-
552	С		28		V руда хв
553	С		24		-11-
554	С			24	VI опалена хв
555	С		32		V руда хв
556	С		24		-11-
557	С		24		-11-
558	С		28		-11-
559	С		28		-11-
560	С		32		-11-
561	С		28		-11-
562	С		24		-11-
563	С			24	VI опалена хв
564	С			32	-11-
565	С	28			IV неоврожене
566	С	28			-11-
567	С		44		V руда хв
568	С		40		-11-
569	С		24		-11-
570	С		32		-11-
571	С		28		-11-
572	С			44	VI опалена хв
573	С		24		V руда хв

Всього пронумеровано дерев: _____

Нумерацію і перелік провели:

Гитенер ПТ
(посада)

Гитенер ПТ
(посада)

Гитенер ПТ
(посада)

(кількість сторінок)

(підпис)

(підпис)

(підпис)

Захарчук А.В.
(ініціали та прізвище)

Владимир С.В.
(ініціали та прізвище)

Оболенський Н.І.
(ініціали та прізвище)

22 11 2014 року

НУМЕРАЦІЙНА ВІДОМІСТЬ ДЕРЕБ, призначених для вибіркової санітарної рубки

Житомирська область
(Автономна Республіка Крим, область)
ДП «Сверуцьке СЛГ»

(найменування власника лісів, постійного лісокористувача)

Лісництво

урочище

квартал № 88

виділ № 2

ділянка №

площа 6,4 га

Порядковий номер дерева	Порода	Ступінь, товщини стовбурів, см			Категорія стану дерева, підстава вибірки для рубки
		дерева	нападкові	дрозд'яні	
574	C ₃		25		У руда хв
575	C ₃		32		-11-
576	C ₂		24		-11-
577	C ₃		28		-11-
578	C ₃		28		-11-
579	C ₃			24	VI опалена хв
580	C ₂			24	-11-
581	C ₃		36		У руда хв
582	C ₂		32		-11-
583	C ₂		40		-11-
584	C ₂		40		-11-
585	C ₂			24	VI опалена хв
586	C ₂		32		У руда хв
587	C ₂		24		-11-
588	C ₂		36		-11-
589	C ₂		32		-11-
590	C ₂		32		-11-
591	C ₂			32	VI опалена хв
592	C ₂	24			IV жива - хв
593	C ₂		32		У руда хв
594	C ₂		36		-11-
595	C ₂		28		-11-
596	C ₂		28		-11-
597	C ₂			24	VI опалена хв
598	C ₂		28		У руда хв
599	C ₂		28		-11-

Порядковий номер дерева	Порода	Ступінь, товщини стовбурів, см			Категорія стану дерева, підстава вибірки для рубки
		дерева	нападкові	дрозд'яні	
600	C ₂		28		У руда хв
601	C ₂		28		-11-
602	C ₂			28	VI опалена хв
603	C ₂			32	-11-
604	C ₂		24		У руда хв
605	C ₂		32		-11-
606	C ₂		32		-11-
607	C ₂		32		-11-
608	C ₂		32		-11-
609	C ₂			32	VI опалена хв
610	C ₂		32		У руда хв
611	C ₂		28		-11-
612	C ₂		36		-11-
613	C ₂		28		-11-
614	C ₂			28	VI опалена хв
615	C ₂		28		У руда хв
616	C ₂		28		-11-
617	C ₂			24	VI опалена хв
618	C ₂		28		У руда хв
619	C ₂		28		-11-
620	C ₂		32		-11-
621	C ₂		28		-11-
622	C ₂		28		-11-
623	C ₂		28		-11-
624	C ₂			24	VI опалена хв
625	C ₂		24		У руда хв

Всього пронумеровано дерев:

(кількість словами)

Нумерацію і перелік провели:

Лісничий ІІІ
(посада)
Лісничий ІІІ
(посада)
Лісничий ІІІ
(посада)

(підпис)
(підпис)
(підпис)

Лісничий ІІІ
(ініціали та прізвище)
Лісничий ІІІ
(ініціали та прізвище)
Лісничий ІІІ
(ініціали та прізвище)

23 11 20 2 року

НУМЕРАЦІЙНА ВІДОМІСТЬ ДЕРЕВ, призначених для вибіркової санітарної рубки

Житомирська область
(Автономна Республіка Крим, область)

ДП «Овруцьке СЛГ»

(найменування власника лісів, постійного лісокористувача)

Лісництво _____

урочище _____

квартал № 68

виділ № 2

ділянка № _____ площа 6,4 га

Порядковий номер дерев	Порода	Ступінь товщини стовбура, см			Категорія стану дерев, підстава вибору для рубки
		діаметр	накладілові	діаметр літ	
626	C3		24		вруда хв
627	C3			28	в'юнала хв
628	C3		32		вруда хв
629	C3		24		фр-
630	C3			28	в'юнала хв
631	C3		32		вруда хв
632	C3	24			в'юнала хв
633	C3		32		вруда хв
634	C3		32		фр-
635	C3		32		фр-
636	C3		24		фр-
637	C3		32		фр-
638	C3		28		фр-
639	C3		32		фр-
640	C3		32		фр-
641	C3		28		фр-
642	C3			32	в'юнала хв
643	C3			28	фр-
644	C3		32		вруда хв
645	C3		28		фр-
646	C3		28		фр-
647	C3		28		фр-
648	C3			32	в'юнала хв
649	C3		32		вруда хв
650	C3		32		фр-
651	C3		36		фр-

Порядковий номер дерев	Порода	Ступінь товщини стовбура, см			Категорія стану дерев, підстава вибору для рубки
		діаметр	накладілові	діаметр літ	
652	C3		40		вруда хв
653	C3		24		фр-
654	C3		32		фр-
655	C3		40		фр-
656	C3		58		фр-
657	C3			28	в'юнала хв
658	C3		32		вруда хв
659	C3		32		фр-
660	C3			32	в'юнала хв
661	C3			28	фр-
662	C3			28	фр-
663	C3		36		вруда хв
664	C3		32		фр-
665	C3			32	в'юнала хв
666	C3		28		вруда хв
667	C3		28		фр-
668	C3			28	в'юнала хв
669	C3		36		вруда хв

Зсього пронумеровано дерев: шістнадцять шістнадцять об'єктів дерев
(кількість слів/ми)

Нумерацію і перелік провели:

(посада)

Житмар М

(посада)

Житмар М

(посада)

(підпис)

[підпис]

(підпис)

[підпис]

(підпис)

(ініціали та прізвище)

Ромашук С.В

(ініціали та прізвище)

Обернук Н.М

(ініціали та прізвище)

23 11 2021 року

НУМЕРАЦІЙНА ВІДОМІСТЬ ДЕРЕВ, призначених для вибіркової санітарної рубки

Житомирська область
(Автономна Республіка Крим, область)
ДП «Овруцьке СЛГ»

(найменування власника лісів, постійного лісокористувача)

Лісництво Вишеньківське

урочище _____

квартал № 75 виділ № 14

ділянка № _____ площа 6,1 га

Порядковий номер дерева	Порода	Ступінь, товщини стовбурів, см			Категорія стану дерева, підстава відбору для рубки
		діаметр	калібрівка	довжина	
1	С		36		хвощ рини
2	С		44		V - II
3	С	46			IV - II
4	С		28		V - II
5	С		28		V - II
6	С		24		V - II
7	С		36		V - II
8	С	40			IV - II
9	С		40		V - II
10	С		44		V - II
11	С		28		V - II
12	С		36		V - II
13	С	36			V - II
14	С		28		V - II
15	С		28		V - II
16	С		36		V - II
17	С	36			IV - II
18	С	48			IV - II
19	С		32		V - II
20	С		36		V - II
21	С		32		V - II
22	С		40		V - II
23	С		28		V - II
24	С		40		V - II
25	С			32	VI - хвощ рини
26	С		32		V - хвощ рини

Порядковий номер дерева	Порода	Ступінь, товщини стовбурів, см			Категорія стану дерева, підстава відбору для рубки
		діаметр	калібрівка	довжина	
27	С		28		V - хвощ рини
28	С		28		V - II
29	С		40		V - II
30	С			28	VI - хвощ рини
31	С		28		V - хвощ рини
32	С			40	VI - хвощ рини
33	С		36		V - хвощ рини
34	С		28		V - II
35	С		24		V - II
36	С	32			IV - хвощ рини
37	С	24			IV - II
38	С	32			IV - II
39	С		36		V - хвощ рини
40	С		28		V - II
41	С		40		V - II
42	С		32		V - II
43	С		36		V - II
44	С	32			IV - II
45	С			32	VI - хвощ рини
46	С		32		V - хвощ рини
47	С	36			IV - II
48	С		32		V - II
49	С	44			IV - II
50	С		28		V - II
51	С		28		V - II
52	С		40		V - II

Зсього пронумеровано дерев: _____




(кількість словами)

Нумерацію і перелік провели:

Григоренко А.І.
(посада)

Майстер лісу
(посада)

Стенкер А.І.
(посада)


(підпис)

(підпис)

(підпис)

Сорока О.О.
(ініціали та прізвище)

Приймаченко В.С.
(ініціали та прізвище)

Бабуз О.Н.
(ініціали та прізвище)

09 II 2021 року

НУМЕРАЦІЙНА ВІДОМІСТЬ ДЕРЕВ, призначених для вибіркової санітарної рубки

Житомирська область

(Автономна Республіка Крим, область)

ДП «Овруцьке СЛГ»

(найменування власника лісів, постійного лісокористувача)

Лісництво Вишугівське

урочище _____

квартал № 75 виділ № 14

ділянка № _____ площа 6,1 га

Порядковий номер дерева	Порода	Ступінь, товщини стовбура, см			Категорія стану дерева, підстава вибору для рубки
		ділянка	наслідковий	ділянка	
53	C ₁		40		V <u>хворі жовті</u>
54	C ₂		36		V <u>н</u>
55	C ₂	24			IV <u>н</u>
56	C ₂		28		V <u>н</u>
57	C ₂		40		V <u>н</u>
58	C ₂		40		V <u>н</u>
59	C ₂	24			IV <u>н</u>
60	C ₂	24			IV <u>н</u>
61	C ₂		36		V <u>н</u>
62	C ₂	28			V <u>н</u>
63	C ₂	24			IV <u>н</u>
64	C ₂	40			IV <u>н</u>
65	C ₂		40		V <u>н</u>
66	C ₂		28		V <u>н</u>
67	C ₂	36			IV <u>н</u>
68	C ₂	24			IV <u>н</u>
69	C ₂		36		V <u>н</u>
70	C ₂	28			V <u>н</u>
71	C ₂	36			V <u>н</u>
72	C ₂		36		V <u>н</u>
73	C ₂	28			IV <u>н</u>
74	C ₂	36			V <u>н</u>
75	C ₂	36			V <u>н</u>
76	C ₂		28		V <u>н</u>
77	C ₂	32			IV <u>н</u>
78	C ₂		28		V <u>н</u>

Порядковий номер дерева	Порода	Ступінь, товщини стовбура, см			Категорія стану дерева, підстава вибору для рубки
		ділянка	наслідковий	ділянка	
79	C ₂	28			IV <u>хворі жовті</u>
80	C ₂	40			IV <u>н</u>
81	C ₂	32			IV <u>н</u>
82	C ₂	28			IV <u>н</u>
83	C ₂	28			IV <u>н</u>
84	C ₂	32			IV <u>н</u>
85	C ₂	28			IV <u>н</u>
86	C ₂	28			V <u>н</u>
87	C ₂	36			IV <u>н</u>
88	C ₂		36		V <u>н</u>
89	C ₂		36		V <u>н</u>
90	C ₂		36		V <u>н</u>
91	C ₂	28			V <u>н</u>
92	C ₂	40			V <u>н</u>
93	C ₂	28			V <u>н</u>
94	C ₂	28			V <u>н</u>
95	C ₂		44		V <u>н</u>
96	C ₂		36		V <u>н</u>
97	C ₂	24			IV <u>н</u>
98	C ₂	26			IV <u>н</u>
99	C ₂	36			IV <u>н</u>
100	C ₂		32		V <u>н</u>
101	C ₂	40			IV <u>н</u>
102	C ₂		36		V <u>н</u>
103	C ₂	32			V <u>н</u>
104	C ₂	32			IV <u>н</u>

Всього пронумеровано дерев: _____

(кількість слів)

Нумерацію і перелік провели:

Інженер МЗ
(посада)

Інженер МЗ
(посада)

Інженер МЗ
(посада)

[Підпис]
(підпис)
[Підпис]
(підпис)
[Підпис]
(підпис)

Сорока О.О.
(ініціали та прізвище)

Примаченко В.С.
(ініціали та прізвище)

Бадиз О.Н.
(ініціали та прізвище)

09 н 2021 року

НУМЕРАЦІЙНА ВІДОМІСТЬ ДЕРЕВ, призначених для вибіркової санітарної рубки

Житомирська область
(Автономна Республіка Крим, область)
ДП «Овруцьке СЛГ»

(найменування власника лісів, постійного лісокористувача)

Лісництво Виступовицье

урочище _____

квартал № 75 виділ № 14

ділянка № _____ площа 6,1 га

Порядковий номер дерева	Порода	Ступінь товщини стовбурів, см			Категорія стану дерева, підстава вибірки для рубки
		ділянка	намітка	ділянка	
105	C ₂		48		Д хворя мбга
106	C ₂		28		В -и -
107	C ₂		28		В -и -
108	C ₂		48		В -и -
109	C ₂		36		В -и -
110	C ₂		32		В -и -
111	C ₂		36		В -и -
112	C ₂		40		В -и -
113	C ₂		40		В -и -
114	C ₂		40		В -и -
115	C ₂		32		В -и -
116	C ₂		48		В -и -
117	C ₂		44		В -и -
118	C ₂		36		В -и -
119	C ₂		36		В -и -
120	C ₂		36		В -и -
121	C ₂		40		В -и -
122	C ₂		28		В -и -
123	C ₂	32			В -и -
124	C ₂		32		В -и -
125	C ₂		36		В -и -
126	C ₂		36		В -и -
127	C ₂		44		В -и -
128	C ₂		40		В -и -
129	C ₂		40		В -и -
130	C ₂	28			В -и -

Порядковий номер дерева	Порода	Ступінь товщини стовбурів, см			Категорія стану дерева, підстава вибірки для рубки
		ділянка	намітка	ділянка	
131	C ₂		28		В хворя мбга
132	C ₂		40		В -и -
133	C ₂		28		В -и -
134	C ₂		28		В -и -
135	C ₂		32		В -и -
136	C ₂		36		В -и -
137	C ₂		32		В -и -
138	C ₂		36		В -и -
139	C ₂		44		В -и -
140	C ₂		28		В -и -
141	C ₂		40		В -и -
142	C ₂		40		В -и -
143	C ₂		40		В -и -
144	C ₂	44			В -и -
145	C ₂		36		В -и -
146	C ₂		32		В -и -
147	C ₂		36		В -и -
148	C ₂		32		В -и -
149	C ₂	28			В -и -
150	C ₂		40		В -и -
151	C ₂		36		В -и -
152	C ₂		32		В -и -
153	C ₂		28		В -и -
154	C ₂		32		В -и -
155	C ₂		40		В -и -
156	C ₂	40			В -и -

Всього пронумеровано дерев: _____

(кількість словами)

Нумерацію і перелік провели:

інженер 112
(посада)

інженер 112
(посада)

інженер 112
(посада)

[підпис]
(підпис)

[підпис]
(підпис)

[підпис]
(підпис)

Сорока О.О.
(ініціали та прізвище)

Примаченко К.С.
(ініціали та прізвище)

Бабиз О.А.
(ініціали та прізвище)

03 и 2021 року

НУМЕРАЦІЙНА ВІДОМІСТЬ ДЕРЕВ, призначених для вибіркової санітарної рубки

Житомирська область

(Автономна Республіка Крим, область)

ДП «Сваруцьке СЛГ»

(найменування власника лісів, постійного лісокористувача)

Лісництво Вишугівське

урочище _____

квартал № 75 виділ № 14

ділянка № _____ площа 6,1 га

Порядковий номер дерев	Порода	Ступінь, товщини стовбурів, см			Категорія стану дерев, підстава вибіркової рубки
		ділянка	намічені	дрок'яні	
157	C ₁		36		V - в б'яж хвоста
158	C ₁		32		V - и
159	C ₁	28			IV - и
160	C ₁		32		V - и
161	C ₁	32			IV - и
162	C ₁		36		V - и
163	C ₁	28			IV - и
164	C ₁		44		V - и
165	C ₁		40		V - и
166	C ₁		36		V - и
167	C ₁	44			IV - и
168	C ₁		48		V - и
169	C ₁		44		V - и
170	C ₁	32			IV - и
171	C ₁	36			IV - и
172	C ₁	36			IV - и
173	C ₁	46			IV - и
174	C ₁		28		V - и
175	C ₁		40		V - и
176	C ₁			44	VI - и
177	C ₁	40			IV - и
178	C ₁		36		V - и
179	C ₁	28			V - и
180	C ₁	36			V - и
181	C ₁			44	V - и
182	C ₁	24			IV - и

Порядковий номер дерев	Порода	Ступінь, товщини стовбурів, см			Категорія стану дерев, підстава вибіркової рубки
		ділянка	намічені	дрок'яні	
183	C ₁	28			V - в б'яж хвоста
184	C ₁	32			IV - и
185	C ₁		36		V - и
186	C ₁	40			IV - и
187	C ₁		36		V - и
188	C ₁	36			IV - и
189	C ₁	28			IV - и
190	C ₁		40		V - и
191	C ₁		32		V - и
192	C ₁		48		V - и
193	C ₁		28		IV - и
194	C ₁		40		V - и
195	C ₁	32			IV - и
196	C ₁	32			IV - и
197	C ₁		44		V - и
198	C ₁		24		V - и
199	C ₁		32		V - и
200	C ₁		36		V - и
201	C ₁		36		V - и
202	C ₁	44			IV - и
203	C ₁		36		V - и
204	C ₁		28		V - и
205	C ₁		28		V - и
206	C ₁		32		V - и
207	C ₁		40		V - и
208	C ₁	52			IV - и

Зсього пронумеровано дерев: _____

(кількість словами)

Нумерацію і перелік провели:

інженер М.Г.
(посада)

майстер М.С.
(посада)

інженер М.Г.
(посада)

[підпис]
(підпис)
[підпис]
(підпис)
[підпис]
(підпис)

Сорока О.О.
(ініціали та прізвище)

Пришаченко К.С.
(ініціали та прізвище)

Бабез О.А.
(ініціали та прізвище)

03 11 2021 року

НУМЕРАЦІЙНА ВІДОМІСТЬ ДЕРЕВ, призначених для вибіркової санітарної рубки

Житомирська область
(Автономна Республіка Крим, область)

ДП «Овруцьке СЛГ»

(найменування власника лісів, постійного лісокористувача)

Лісництво Виступовицьке

урочище _____

квартал № 75

виділ № 14

ділянка № _____

площа 6,1 га

Порядковий номер дерева	Порода	Ступінь, товщини стовбура, см			Категорія стану дерева, підстава вибірки для рубки
		діаметр	висота долової	діаметр	
209	C ₂	32		✓	вбоя мовта
210	C ₂	36		✓	-и-
211	C ₂	32		✓	-и-
212	C ₂	32		✓	-и-
213	C ₂	28		✓	-и-
214	C ₂	28		✓	-и-
215	C ₂	40		✓	-и-
216	C ₂	32		✓	-и-
217	C ₂	40		✓	-и-
218	C ₂	32		✓	-и-
219	C ₂	32		✓	-и-
220	C ₂	32		✓	-и-
221	C ₂	28		✓	-и-
222	C ₂	32		✓	-и-
223	C ₂	40		✓	-и-
224	C ₂	32		✓	-и-
225	C ₂	32		✓	-и-
226	C ₂	28		✓	-и-
227	C ₂	40		✓	-и-
228	C ₂	28		✓	-и-
229	C ₂	36		✓	-и-
230	C ₂	40		✓	-и-
231	C ₂	40		✓	-и-
232	C ₂	32		✓	-и-
233	C ₂	28		✓	-и-
234	C ₂	32		✓	-и-

Порядковий номер дерева	Порода	Ступінь, товщини стовбура, см			Категорія стану дерева, підстава вибірки для рубки
		діаметр	висота долової	діаметр	
235	C ₂	28		✓	вбоя мовта
236	C ₂	44		✓	-и-
237	C ₂	32		✓	-и-
238	C ₂	36		✓	-и-
239	C ₂	40		✓	-и-
240	C ₂	36		✓	-и-
241	C ₂	36		✓	-и-
242	C ₂	28		✓	-и-
243	C ₂	36		✓	-и-
244	C ₂	28		✓	-и-
245	C ₂	28		✓	-и-
246	C ₂	44		✓	-и-
247	C ₂	28		✓	-и-
248	C ₂	32		✓	-и-
249	C ₂	40		✓	-и-
250	C ₂	40		✓	-и-
251	C ₂	36		✓	-и-
252	C ₂	44		✓	-и-
253	C ₂	36		✓	-и-
254	C ₂	40		✓	-и-
255	C ₂	28		✓	-и-
256	C ₂	32		✓	-и-
257	C ₂	36		✓	-и-
258	C ₂	36		✓	-и-
259	C ₂	32		✓	-и-
260	C ₂	32		✓	-и-

Всього пронумеровано дерев: _____

(кількість словами)

Нумерацію і перелік провели:

інженер МЗ
(посада)

майстер лісу
(посада)

інженер МЗ
(посада)

[підпис]
(підпис)

[підпис]
(підпис)

[підпис]
(підпис)

Сорока О.О.
(ініціали та прізвище)

Тришак О.С.
(ініціали та прізвище)

Бабиз О.А.
(ініціали та прізвище)

03

и

2011 року

урочище

квартал № 75 виділ № 14

ділянка № _____ площа 6,1 га

Порядковий номер дерева	Порода	Ступінь, товщина стовбура, см			Категорія стану дерева, підстава вибору для рубки
		діаметр	кількість	довжина	
261	Р		36		Дубовий
262	С		40		Д - II
263	С		28		Д - II
264	С		40		Д - II
265	С		32		Д - II
266	С		28		Д - II
267	С		24		Д - II
268	Р		32		Д - II
269	С		28		Д - II
270	С		28		Д - II
271	Р		36		Д - II
272	С		32		Д - II
273	С		28		Д - II
274	С		32		Д - II
275	С		28		Д - II
276	С		28		Д - II
277	С		36		Д - II
278	Р		32		Д - II
279	С	32			Д - II
280	С		32		Д - II
281	С	36			Д - II
282	Р	36			Д - II
283	С		32		Д - II
284	С		40		Д - II
285	С		24		Д - II
286	С		32		Д - II

Порядковий номер дерев	Порода	Ступінь, товщини стволів, см			Категорія стану дерев, підстава вибору для рубки
		діаметр	висота до першої галізки	довжина	
287	Сі		28		Х хвоя мовта
288	Сі		32		Х -и
289	Сі		40		Х -и
290	Сі		36		Х -и
291	Сі	36			Х -и
292	Сі		40		Х -и
293	Сі	36			Х -и
294	Сі	40			Х -и
295	Сі	40			Х -и
296	Сі	32			Х -и
297	Сі		32		Х -и
298	Сі		36		Х -и
299	Сі	36			Х -и
300	Сі		32		Х -и
301	Сі		28		Х -и
302	Сі		32		Х -и
303	Сі		28		Х -и
304	Сі		36		Х -и
305	Сі		28		Х -и
306	Сі		32		Х -и
307	Сі		32		Х -и
308	Сі		32		Х -и
309	Сі		28		Х -и
310	Сі		28		Х -и
311	Сі		28		Х -и
312	Сі		40		Х -и

Зсього пронумеровано дерев: _____

Нумерацію і перелік провели:

Измерен 112
(посада)

мајстор и сур
(посада)

измерен 1 км
(посада)

(КІЛЬКІСТЬ СЛОВІВ)

(підпис)

(Підпис)

(підпис)

Сорока І.О.
(ініціали та прізвище)

Премагетисо В.С.
(ініціали та прізвище)

Бабур О.А.
(ініціали та прізвище)

03 _____ 2021 року

НУМЕРАЦІЙНА ВІДОМІСТЬ ДЕРЕВ, призначених для вибіркової санітарної рубки

Житомирська область
(Автономна Республіка Крим, область)

ДП «Овруцьке СЛГ»

(найменування власника лісів, постійного лісокористувача)

Лісництво Висотувальницьке

урочище _____

квартал № 75 виділ № 14

ділянка № _____ площа 6,1 га

Порядковий номер дерев	Порода	Ступінь, товщини стовбурів, см			Категорія стану дерев, підстава відбору для рубки
		ділові	напідлісові	дров'яні	
313	С		28		Д -убол хвороба
314	С		24		Д -и
315	С		32		Д -и
316	С		36		Д -и
317	С		32		Д -и
318	С		28		Д -и
319	С		24		Д -и
320	С		32		Д -и
321	С	36			Д -и
322	С		36		Д -и
323	С		28		Д -и
324	С		36		Д -и
325	С		24		Д -и
326	С		24		Д -и
327	С		32		Д -и
328	С		40		Д -и
329	С			28	Д -и
330	С		36		Д -и
331	С		36		Д -и
332	С		36		Д -и
333	С		32		Д -и
334	С		32		Д -и
335	С		32		Д -и
336	С		32		Д -и
337	С		28		Д -и
338	С		32		Д -и

Порядковий номер дерев	Порода	Ступінь, товщини стовбурів, см			Категорія стану дерев, підстава відбору для рубки
		ділові	напідлісові	дров'яні	
339	С		28		Д -убол хвороба
340	С		28		Д -и
341	С		28		Д -и
342	С		40		Д -и
343	С		32		Д -и
344	С		28		Д -и
345	С		26		Д -и
346	С		32		Д -и
347	С		36		Д -и
348	С		36		Д -и
349	С		32		Д -и
350	С		36		Д -и
351	С		28		Д -и
352	С		28		Д -и
353	С		24		Д -и
354	С		28		Д -и
355	С		32		Д -и
356	С		28		Д -и
357	С		24		Д -и
358	С		28		Д -и
359	С		32		Д -и
360	С		32		Д -и
361	С		36		Д -и
362	С	32			Д -и
363	С	40			Д -и
364	С		36		Д -и

Всього пронумеровано дерев: _____

(кількість словами)

Нумерацію і перелік провели:

Інженер МГ
(посада)

Інженер Ліс
(посада)

Інженер ЛГ
(посада)

[підпис]
(підпис)

[підпис]
(підпис)

[підпис]
(підпис)

Сорока О.О.
(ініціали та прізвище)

Тришуканко К.С.
(ініціали та прізвище)

Бадит О.А.
(ініціали та прізвище)

03 11 2021 року

НУМЕРАЦІЙНА ВІДОМІСТЬ ДЕРЕВ, призначених для вибіркової санітарної рубки

Житомирська область
(Автономна Республіка Крим, область)

ДП «Овруцьке СЛГ»

(найменування власника лісів, постійного лісокористувача)

Лісництво Костопольське

урочище _____

квартал № 75 виділ № 14

ділянка № _____ площа 6,1 га

Порядковий номер дерева	Порода	Ступінь, товщини стовбурів, см			Категорія стану дерева, підстава відбору для рубки
		ділові	напідрізові	дров'яні	
365	С			36	ІІ
366	С		28		ІІ
367	С		28		ІІ
368	С		40		ІІ
369	С		28		ІІ
370	С		36		ІІ
371	С		24		ІІ
372	С		36		ІІ
373	С		32		ІІ
374	С		28		ІІ
375	С		40		ІІ
376	С		28		ІІ
377	С		32		ІІ
378	С		32		ІІ
379	С		32		ІІ
380	С		36		ІІ
381	С		36		ІІ
382	С		28		ІІ
383	С		32		ІІ
384	С		36		ІІ
385	С		36		ІІ
386	С		40		ІІ
387	С		28		ІІ
388	С		32		ІІ
389	С	28			ІІ
390	С		32		ІІ

Порядковий номер дерева	Порода	Ступінь, товщини стовбурів, см			Категорія стану дерева, підстава відбору для рубки
		ділові	напідрізові	дров'яні	
391	С	28			ІІ
392	С		36		ІІ
393	С		28		ІІ
394	С		36		ІІ
395	С		40		ІІ
396	С		28		ІІ
397	С		32		ІІ
398	С		36		ІІ
399	С		32		ІІ
400	С		32		ІІ
401	С		32		ІІ
402	С		32		ІІ
403	С		40		ІІ
404	С		36		ІІ
405	С		28		ІІ
406	С		32		ІІ
407	С		32		ІІ
408	С		32		ІІ
409	С		28		ІІ
410	С		32		ІІ
411	С		28		ІІ
412	С		28		ІІ
413	С		32		ІІ
414	С		32		ІІ
415	С		32		ІІ
416	С		32		ІІ

Всього пронумеровано дерев: _____

(кількість словами)

Нумерацію і перелік провели:

інженер МЗ
(посада)

майстер МЗ
(посада)

інженер МЗ
(посада)

[підпис]
(підпис)

[підпис]
(підпис)

[підпис]
(підпис)

Сорока О.О.
(ініціали та прізвище)

Тришаків К.С.
(ініціали та прізвище)

Бабич О.А.
(ініціали та прізвище)

04 II 2021 року

НУМЕРАЦІЙНА ВІДОМІСТЬ ДЕРЕВ, призначених для вибіркової санітарної рубки

Житомирська область
(Автономна Республіка Крим, область)
ДП «Овруцьке СЛГ»

(найменування власника лісу, постійного лісокористувача)

Лісництво Висотувцьке

урочище _____

квартал № 25 виділ № 14

ділянка № _____ площа 6,1 га

Порядковий номер дерева	Порода	Ступінь, товщини стовбурів, см			Категорія стану дерева, підстава вибірки для рубки
		діаметр	висота	довжина	
417	С		32		✓ <u>хвостик</u>
418	С		32		✓ -и-
419	С		24		✓ -и-
420	С		36		✓ -и-
421	С		32		✓ -и-
422	С		32		✓ -и-
423	С		28		✓ -и-
424	С		32		✓ -и-
425	С		28		✓ -и-
426	С		32		✓ -и-
427	С		36		✓ -и-
428	С		24		✓ -и-
429	С		28		✓ -и-
430	С		24		✓ -и-
431	С		28		✓ -и-
432	С		36		✓ -и-
433	С		32		✓ -и-
434	С			40	✓ <u>вигина</u>
435	С		32		✓ <u>хвостик</u>
436	С		32		✓ -и-
437	С		32		✓ -и-
438	С		32		✓ -и-
439	С		36		✓ -и-
450	С		40		✓ -и-
451	С		44		✓ -и-
452	С		28		✓ -и-

Порядковий номер дерева	Порода	Ступінь, товщини стовбурів, см			Категорія стану дерева, підстава вибірки для рубки
		діаметр	висота	довжина	
453	С		28		✓ <u>хвостик</u>
454	С	36			✓ -и-
455	С		32		✓ -и-
456	С		32		✓ -и-
457	С		36		✓ -и-
458	С		36		✓ -и-
459	С		28		✓ -и-
460	С		36		✓ -и-
461	С		28		✓ -и-
462	С		28		✓ -и-
463	С		28		✓ -и-
464	С		40		✓ -и-
465	С		32		✓ -и-
466	С		28		✓ -и-
467	С		36		✓ -и-
468	С		28		✓ -и-
469	С		32		✓ -и-
470	С		28		✓ -и-
471	С		32		✓ -и-
472	С		36		✓ -и-
473	С		28		✓ -и-
474	С		32		✓ -и-
475	С		28		✓ -и-
476	С		28		✓ -и-
477	С		32		✓ -и-
478	С		36		✓ -и-

Всього пронумеровано дерев: _____

(кількість словами)

Нумерацію і перелік провели:

Григорук М.Г.
(посада)

Григорук М.Г.
(посада)

Григорук М.Г.
(посада)

[підпис]
(підпис)

[підпис]
(підпис)

[підпис]
(підпис)

Сорокин О.О.
(ініціали та прізвище)

Григорук М.Г.
(ініціали та прізвище)

Борисенко О.А.
(ініціали та прізвище)

09 II 2021 року

НУМЕРАЦІЙНА ВІДОМІСТЬ ДЕРЕВ, призначених для вибіркової санітарної рубки

Житомирська область
(Автономна Республіка Крим, область)

ДП «Овруцьке СЛГ»

(найменування власника лісів, постійного лісокористувача)

Лісництво Києтурське

урочище _____

квартал № 75 виділ № 14

ділянка № _____ площа 6,1 га

Порядковий номер дерева	Порода	Ступінь, товщини стовбурів, см			Категорія стану дерева, підстава вибірки для рубки
		діаметр	нахил до осі	висота	
478	C1		32		V - вогн.
480	C1		28		V - и
481	C1		36		V - и
482	C1		32		V - и
483	C1		24		V - и
484	C1		32		V - и
485	C1	32			V - и
486	C1			28	V - вогн.
487	C1		36		V - вогн.
488	C1		36		V - и
489	C1		28		V - и
490	C1		32		V - и
491	C1			36	V - вогн.
492	C1		28		V - вогн.
493	C1		28		V - и
494	C1		24		V - и
495	C1		32		V - и
496	C1		32		V - и
497	C1		24		V - и
498	C1		28		V - и
499	C1		28		V - и
500	C1		28		V - и
501	C1		32		V - и
502	C1		32		V - и
503	C1		36		V - и
504	C1		36		V - и

Порядковий номер дерева	Порода	Ступінь, товщини стовбурів, см			Категорія стану дерева, підстава вибірки для рубки
		діаметр	нахил до осі	висота	
505	C1		32		V - вогн.
506	C1		24		V - и
507	C1		28		V - и
508	C1		24		V - и
509	C1		28		V - и
510	C1		36		V - и
511	C1		32		V - и
512	C1		32		V - и
513	C1		28		V - и
514	C1		40		V - и
515	C1		32		V - и
516	C1		36		V - и
517	C1		32		V - и
518	C1		28		V - и
519	C1		28		V - и
520	C1		36		V - и
521	C1		32		V - и
522	C1		32		V - и
523	C1		40		V - и
524	C1		28		V - и
525	C1		24		V - и
526	C1			28	V - вогн.
527	C1		28		V - вогн.
528	C1		40		V - и
529	C1		28		V - и
530	C1		28		V - и

Зсього пронумеровано дерев: _____

(кількість сторінок)

Нумерацію і перелік провели:

Інженер М.Г.
(посада)

Інженер М.Г.
(посада)

Інженер М.Г.
(посада)

[Підпис]
(підпис)

[Підпис]
(підпис)

[Підпис]
(підпис)

Сорока О.О.
(ініціали та прізвище)

Приймаченко В.С.
(ініціали та прізвище)

Бабіш О.А.
(ініціали та прізвище)

09 11 20 21 року

НУМЕРАЦІЙНА ВІДОМІСТЬ ДЕРЕВ, призначених для вибіркової санітарної рубки

Житомирська область
(Автономна Республіка Крим, область)
ДП «Овруцьке СЛГ»

(найменування власника лісів, постійного лісокористувача)

Лісництво Виступовицьке

урочище _____

квартал № 75 виділ № 14

ділянка № _____ площа 6,7 га

Порядковий номер дерева	Порода	Ступінь, товщини стовбурів, см			Категорія стану дерева, підстава вибірки для рубки
		ділянка	наслідок	ділянка	
531	С		36		Д хвоя мовта
532	С	48			Д -и -
533	С			18	Д хвоя мовта
534	С		28		Д хвоя мовта
535	С		28		Д -и -
536	С		36		Д -и -
537	С		24		Д -и -
538	С		28		Д -и -
539	С		32		Д -и -
540	С		28		Д -и -
541	С		32		Д -и -
542	С		28		Д -и -
543	С		28		Д -и -
544	С		28		Д -и -
545	С		32		Д -и -
546	С		32		Д -и -
547	С		28		Д -и -
548	С		24		Д -и -
549	С			24	Д хвоя мовта
550	С		36		Д хвоя мовта
551	С		32		Д -и -
552	С		28		Д -и -
553	С		28		Д -и -
554	С		32		Д -и -
555	С		36		Д -и -
556	С		28		Д -и -

Порядковий номер дерева	Порода	Ступінь, товщини стовбурів, см			Категорія стану дерева, підстава вибірки для рубки
		ділянка	наслідок	ділянка	
557	С		28		Д хвоя мовта
558	С		40		Д -и -
559	С		32		Д -и -
560	С		24		Д -и -
561	С		28		Д -и -
562	С		32		Д -и -
563	С		28		Д -и -
564	С		28		Д -и -
565	С		36		Д -и -
566	С	32			Д -и -
567	С		36		Д -и -
568	С		28		Д -и -
569	С			36	Д хвоя мовта
570	С		36		Д хвоя мовта
571	С		36		Д -и -
572	С		32		Д -и -
573	С		36		Д -и -
574	С		36		Д -и -
575	С		32		Д -и -
576	С		36		Д -и -
577	С		32		Д -и -
578	С		32		Д -и -
579	С		32		Д -и -
580	С	32			Д -и -
581	С		40		Д -и -
582	С		32		Д -и -

Всього пронумеровано дерев: _____

(кількість словами)

Нумерацію і терелік провели:

Інженер МЗ
(посада)

Інженер ЛІУ
(посада)

Інженер ЛК
(посада)

[Підпис]
(підпис)
[Підпис]
(підпис)
[Підпис]
(підпис)

Сорока О.О.
(ініціали та прізвище)

Тришаківська І.С.
(ініціали та прізвище)

Радук О.Н.
(ініціали та прізвище)

09 11 2021 року

НУМЕРАЦІЙНА ВІДОМІСТЬ ДЕРЕВ, призначених для вибіркової санітарної рубки

Житомирська область
(Автономна Республіка Крим, область)

ДП «Овруцьке СЛГ»

(найменування власника лісів, постійного лісокористувача)

Лісництво Вишуглобичське

урочище _____

квартал № 75

виділ № 14

ділянка № _____

площа 6,7

га

Нумераційний номер дерева	Порода	Ступінь, товщини ствобурів, см			Категорія стану дерева, підстава вибору для рубки
		діляні	накладкові	дрова ліні	
583	C ₁		32		Vхвоя мінута
584	C ₂		28		V -и
585	C ₁		40		V -и
586	C ₁		36		V -и
587	C ₁		32		V -и
588	C ₂		36		V -и
589	C ₁		28		V -и
590	C ₄	40			V -и
591	C ₁		32		V -и
592	C ₁		28		V -и
593	C ₁		36		V -и
594	C ₁		32		V -и
595	C ₁		28		V -и
596	C ₁		32		V -и
597	C ₁		28		V -и
598	C ₁		36		V -и
599	C ₁		36		V -и
600	C ₁		40		V -и
601	C ₁		32		V -и
602	C ₁		24		V -и
603	C ₁		28		V -и
604	C ₁		36		V -и
605	C ₁		28		V -и
606	C ₁		28		V -и
607	C ₁		28		V -и
608	C ₁		32		V -и

Нумераційний номер дерева	Порода	Ступінь, товщини ствобурів, см			Категорія стану дерева, підстава вибору для рубки
		діляні	накладкові	дрова ліні	
609	C ₁		28		Vхвоя мінута
610	C ₂		32		V -и
611	C ₁		36		V -и
612	C ₁		32		V -и
613	C ₁		32		V -и
614	C ₁		24		V -и
615	C ₁		32		V -и
616	C ₁		36		V -и
617	C ₁		28		V -и
618	C ₁		24		V -и
619	C ₁		40		V -и
620	C ₁		24		V -и
621	C ₁		40		V -и
622	C ₁	32			V -и
623	C ₁		28		V -и
624	C ₁		28		V -и
625	C ₁		32		V -и
626	C ₁		26		V -и
627	C ₁		28		V -и
628	C ₁		32		V -и
629	C ₁		36		V -и
630	C ₁		28		V -и
631	C ₁		36		V -и
632	C ₁		32		V -и
633	C ₁		28		V -и
634	C ₁		26		V -и

Зсього пронумеровано дерев: _____

(кількість словами)

Нумерацію і перелік провели:

Інженер МЗ
(посада)

Майстер МЗ
(посада)

Інженер МЗ
(посада)

[Підпис]
(підпис)

[Підпис]
(підпис)

[Підпис]
(підпис)

Сорока О.О.
(ініціали та прізвище)

Прищепенко К.С.
(ініціали та прізвище)

Бабур О.А.
(ініціали та прізвище)

09

11

2021 року

НУМЕРАЦІЙНА ВІДОМІСТЬ ДЕРЕВ, призначених для вибіркової санітарної рубки

Житомирська область
(Автономна Республіка Крим, область)
ДП «Овруцьке СЛГ»

(найменування власника лісів, постійного лісокористувача)

Лісництво Вишугівське

урочище _____

квартал № 75 виділ № 14

ділянка № _____ площа 6,1 га

Порядковий номер дерева	Порода	Ступінь, товщини стовбурів, см			Категорія стану дерева, підстава вибірки для рубки
		дрова	матеріал	дрова/яні	
635	С		36		✓ вбод змбод
636	С		36		✓ -и
637	С		32		✓ -и
638	С		32		✓ -и
639	С		28		✓ -и
640	С		28		✓ -и
641	С		32		✓ -и
642	С		40		✓ -и
643	С		24		✓ -и
644	С		32		✓ -и
645	С		24		✓ -и
646	С		36		✓ -и
647	С		32		✓ -и
648	С		24		✓ -и
649	С		28		✓ -и
650	С		28		✓ -и
651	С		32		✓ -и
652	С		28		✓ -и
653	С		24		✓ -и
654	С			24	✓ вбод змбод
655	С		32		✓ -и
656	С		32		✓ -и
657	С		32		✓ -и
658	С		36		✓ -и
659	С		36		✓ -и
660	С		32		✓ -и

Порядковий номер дерева	Порода	Ступінь, товщини стовбурів, см			Категорія стану дерева, підстава вибірки для рубки
		дрова	матеріал	дрова/яні	
661	С		28		✓ вбод змбод
662	С		40		✓ -и
663	С		32		✓ -и
664	С		28		✓ -и
665	С		36		✓ -и
666	С		32		✓ -и
667	С		32		✓ -и
668	С		36		✓ -и
669	С		40		✓ -и
670	С		28		✓ -и
671	С		32		✓ -и
672	С		24		✓ -и
673	С		28		✓ -и
674	С		36		✓ -и
675	С		28		✓ -и
676	С		32		✓ -и
677	С		32		✓ -и
678	С		24		✓ -и
679	С		28		✓ -и
680	С		36		✓ -и
681	С		32		✓ -и
682	С		32		✓ -и
683	С		32		✓ -и
684	С		32		✓ -и
685	С		36		✓ -и
686	С		32		✓ -и

Всього пронумеровано дерев: _____

(кількість словами)

Нумерацію і перелік провели:

інженер М
(посада)

майстер К
(посада)

інженер Л
(посада)

Сорока О.О.
(підпис)

Пригоженко И.С.
(підпис)

Бабур О.Н.
(підпис)

Сорока О.О.
(ініціали та прізвище)

Пригоженко И.С.
(ініціали та прізвище)

Бабур О.Н.
(ініціали та прізвище)

05 II 2021 року

НУМЕРАЦІЙНА ВІДОМІСТЬ ДЕРЕВ, призначених для вибіркової санітарної рубки

Житомирська область
(Автономна Республіка Крим, область)

ДП «Овруцьке СЛГ»

(найменування власника лісів, постійного лісокористувача)

Лісництво Квентуловицьке

урочище _____

квартал № 75 виділ № 14

ділянка № _____ площа 6,1 га

Порядковий номер дерева	Порода	Ступінь, товщини стовбурів, см			Категорія стану дерева, підстава вибору для рубки
		ділові	наслідкові	дрова	
587	С		40		V хвоя мнбн
588	С		36		V -и
589	С		32		V -и
590	С		36		V -и
691	С		32		V -и
692	С		36		V -и
693	С		32		V -и
694	С		36		V -и
695	С		32		V -и
696	С		36		V -и
697	С		36		V -и
698	С		32		V -и
699	С		28		V -и
700	С		36		V -и
701	С		32		V -и
702	С	40			V -и
703	С		28		V -и
704	С		32		V -и
705	С		28		V -и
706	С		28		V -и
707	С		36		V -и
708	С		28		V -и
709	С		32		V -и
710	С		32		V -и
711	С		32		V -и
712	С		32		V -и

Порядковий номер дерева	Порода	Ступінь, товщини стовбурів, см			Категорія стану дерева, підстава вибору для рубки
		ділові	наслідкові	дрова	
713	С		28		V хвоя мнбн
714	С		36		V -и
715	С		32		V -и
716	С		28		V -и
717	С		28		V -и
718	С		28		V -и
719	С		28		V -и
720	С		32		V -и
721	С		24		V -и
722	С		28		V -и
723	С			24	V -и
724	С		32		V хвоя мнбн
725	С		28		V -и
726	С			24	V -и
727	С			24	V -и
728	С		28		V -и
729	С		28		V -и
730	С		32		V -и
731	С		32		V -и
732	С		36		V -и
733	С		28		V -и
734	С		28		V -и
735	С		28		V -и
736	С		32		V -и
737	С		32		V -и
738	С		36		V -и

Зсього пронумеровано дерев: _____

(кількість словами)

Нумерацію і перелік провели:

інженер МЗ
(посада)

магістр лісг
(посада)

інженер ІК
(посада)

[підпис]
(підпис)

[підпис]
(підпис)

[підпис]
(підпис)

Сорока О.О.
(ініціали та прізвище)

Примазенько К.С.
(ініціали та прізвище)

Бадис О.К.
(ініціали та прізвище)

08 11 2021 року

НУМЕРАЦІЙНА ВІДОМІСТЬ ДЕРЕВ, призначених для вибіркової санітарної рубки

Житомирська область
(Автономна Республіка Крим, область)
ДП «Овруцьке СЛГ»

(найменування власника лісів, постійного ліскористувача)

Лісництво Киевсько-бузьке

урочище _____

квартал № 25 виділ № 14

ділянка № _____ площа 6,1 га

Порядковий номер дерева	Порода	Ступінь, товщини стовбурів, см			Категорія стану дерева, підстава відбору для рубки
		ділові	напідлісові	дров'яні	
739	C	18			IV због жовта
740	C		24		D -II-
741	C		24		D -II-
742	C		28		D -II-
743	C		28		D -II-
744	C		32		D -II-
745	C		28		D -II-
746	C		32		D -II-
747	C		36		D -II-
748	C		36		D -II-
749	C		32		D -II-
750	C		28		D -II-
751	C		28		D -II-
752	C		32		D -II-
753	C		40		D -II-
754	C		40		D -II-
755	C	44			IV -II-
756	C		32		D -II-
757	C		40		D -II-
758	C		44		D -II-
759	C		36		D -II-
760	C		36		D -II-
761	C		44		D -II-
762	C		28		D -II-
763	C		36		D -II-
764	C		44		D -II-

Порядковий номер дерева	Порода	Ступінь, товщини стовбурів, см			Категорія стану дерева, підстава відбору для рубки
		ділові	напідлісові	дров'яні	
765	C		32		IV због жовта
766	C		32		D -II-
767	C		48		D -II-
768	C		28		D -II-
769	C		36		D -II-
770	C		36		D -II-
771	C		32		D -II-
772	C		36		D -II-
773	C		36		D -II-
774	C		36		D -II-
775	C		36		D -II-
776	C		32		D -II-
777	C		36		D -II-
778	C		28		D -II-
779	C		28		D -II-
780	C		36		D -II-
781	C		32		D -II-
782	C		28		D -II-
783	C		36		D -II-
784	C		24		D -II-
785	C		32		D -II-
786	C		32		D -II-
787	C		28		D -II-
788	C		36		D -II-
789	C		28		D -II-
790	C		32		D -II-

Всього пронумеровано дерев: _____

(кількість словами)

Нумерацію і перелік провели:

інженер МЗ
(посада)

майстер лісу
(посада)

інженер МЗ
(посада)

[підпис]
(підпис)

[підпис]
(підпис)

[підпис]
(підпис)

Сорока О.О.
(ініціали та прізвище)

Приймаченко В.С.
(ініціали та прізвище)

Бабич О.А.
(ініціали та прізвище)

09 11 2021 року

урочище

ділянка № _____ площа 6,1 га[illegible]

(кількість словами)

(посада)

(підпис)

~~(Підпис)~~

(підпис

Ініціали та прізвище

(ініціали та прізвище)

(ініціали та прізвище)

04 4 2021 року

НУМЕРАЦІЙНА ВІДОМІСТЬ ДЕРЕБ, призначених для вибіркової санітарної рубки

Житомирська область
(Автономна Республіка Крим, область)

ДП «Овруцьке СЛГ»

(найменування власника лісів, постійного лісокористувача)

Лісництво Виетруновоцьке

урочище _____

квартал № 75 виділ № 6

ділянка № _____ площа 3,7 га

Порядковий номер дерева	Порода	Ступінь, товщини стовбурів, см			Категорія стану дерева, підстава вибору для рубки
		дрова	напідпояс	дрова'яні	
1	Сх		40		✓ -к- рого
2	Сх		32		✓ -к- —
3	Сх		28		✓ -к- —
4	Сх		36		✓ -к- —
5	Сх		52		✓ -к- —
6	Сх		32		✓ -к- —
7	Сх		32		✓ -к- —
8	Сх		32		✓ -к- —
9	Сх		36		✓ -к- —
10	Сх		32		✓ -к- —
11	Сх		32		✓ -к- —
12	Сх	32			✓ -к- -к- -к-
13	Сх	36			✓ -к- —
14	Сх	32			✓ -к- —
15	Сх		28		✓ -к- -к- -к-
16	Сх		32		✓ -к- —
17	Сх		36		✓ -к- —
18	Сх		32		✓ -к- —
19	Сх		40		✓ -к- —
20	Сх		28		✓ -к- —
21	Сх		28		✓ -к- —
22	Сх		36		✓ -к- —
23	Сх		28		✓ -к- —
24	Сх		28		✓ -к- —
25	Сх		36		✓ -к- —
26	Сх		36		✓ -к- —

Порядковий номер дерева	Порода	Ступінь, товщини стовбурів, см			Категорія стану дерева, підстава вибору для рубки
		дрова	напідпояс	дрова'яні	
27	Сх		24		✓ -к- —
28	Сх		28		✓ -к- —
29	Сх		32		✓ -к- —
30	Сх		28		✓ -к- —
31	Сх		28		✓ -к- —
32	Сх		28		✓ -к- —
33	Сх		28		✓ -к- —
34	Сх		32		✓ -к- —
35	Сх		36		✓ -к- —
36	Сх		32		✓ -к- —
37	Сх		28		✓ -к- —
38	Сх		32		✓ -к- —
39	Сх		36		✓ -к- —
40	Сх		36		✓ -к- —
41	Сх		36		✓ -к- —
42	Сх		32		✓ -к- —
43	Сх		36		✓ -к- —
44	Сх		32		✓ -к- —
45	Сх		32		✓ -к- —
46	Сх		32		✓ -к- —
47	Сх		32		✓ -к- —
48	Сх		28		✓ -к- —
49	Сх		24		✓ -к- —
50	Сх		36		✓ -к- —
51	Сх		32		✓ -к- —
52	Сх		28		✓ -к- —

Всього пронумеровано дерев: _____

(кількість слів)

Нумерацію і перелік просели:

інженер М.С.
(посада)

[підпис]
(підпис)

Сорока О.О.
(ініціали та прізвище)

інженер М.С.
(посада)

[підпис]
(підпис)

Баранюк М.Р.
(ініціали та прізвище)

майстер М.С.
(посада)

[підпис]
(підпис)

Сингаївський П.П.
(ініціали та прізвище)

НУМЕРАЦІЙНА ВІДОМІСТЬ ДЕРЕВ, призначених для вибіркової санітарної рубки

Житомирська область
(Автономна Республіка Крим, область)

ДП «Овруцьке СЛГ»

(найменування власника лісів, постійного лісокористувача)

Лісництво Киевське

урочище _____

квартал № 75

виділ № 6

ділянка № _____

площа 3,7

га

Порядковий номер дерева	Порода	Ступінь товщини стовбурів, см			Категорія стану дерева, підстава вибірки для рубки
		діаметр	наслідковий	діаметр лімі	
53	Сх		24		V хвоя рррр
54	Сх		32		V -и-
55	Сх		36		V -и-
56	Сх		32		V -и-
57	Сх		32		V -и-
58	Сх		36		V -и-
59	Сх		28		V -и-
60	Сх		32		V -и-
61	Сх		32		V -и-
62	Сх		28		V -и-
63	Сх		32		V -и-
64	Сх		24		V -и-
65	Сх	32			V хвоя мікро-рр
66	Сх	36			V -и-
67	Сх	28			V -и-
68	Сх	32			V -и-
69	Сх		36		V хвоя рррр
70	Сх		28		V -и-
71	Сх		40		V -и-
72	Сх		36		V -и-
73	Сх		32		V -и-
74	Сх		36		V -и-
75	Сх		32		V -и-
76	Сх		32		V -и-
77	Сх		40		V -и-
78	Сх		40		V -и-

Порядковий номер дерева	Порода	Ступінь товщини стовбурів, см			Категорія стану дерева, підстава вибірки для рубки
		діаметр	наслідковий	діаметр лімі	
79	Сх		40		V хвоя рррр
80	Сх	36			V хвоя мікро-рр
81	Сх	40			V -и-
82	Сх	28			V -и-
83	Сх	36			V -и-
84	Сх	32			V -и-
85	Сх		36		V хвоя рррр
86	Сх		40		V -и-
87	Сх		36		V -и-
88	Сх		36		V -и-
89	Сх		32		V -и-
90	Сх		28		V -и-
91	Сх		36		V -и-
92	Сх		32		V -и-
93	Сх		32		V -и-
94	Сх		24		V -и-
95	Сх		28		V -и-
96	Сх		36		V -и-
97	Сх		40		V -и-
98	Сх	40			V хвоя мікро-рр
99	Сх	36			V -и-
100	Сх	32			V -и-
101	Сх		28		V хвоя рррр
102	Сх		32		V -и-
103	Сх		32		V -и-
104	Сх		36		V -и-

Зсього пронумеровано дерев: _____

Нумерацію і перелік провели:

інженер МГ

(посада)

інженер МГ

(посада)

майстер лісу

(посада)

(кількість слів)

[підпис]

[підпис]

[підпис]

Сорока О.О.

(ініціали та прізвище)

Баранов М.Р.

(ініціали та прізвище)

Сингаївський П.П.

(ініціали та прізвище)

10

11

20 21 року

НУМЕРАЦІЙНА ВІДОМІСТЬ ДЕРЕВ, призначених для вибіркової санітарної рубки

Житомирська область
(Автономна Республіка Крим, область)

ДП «Овруцьке СЛГ»

(найменування власника лісів, постійного лісочисельника)

Лісництво Вишнівське

урочище _____

квартал № 75 виділ № 6

ділянка № _____ площа 3.7 га

Порядковий номер дерева	Порода	Ступінь, товщини стовбура, см			Категорія стану дерева, підстава вибірки для рубки
		діаметр	висота	довжина	
105	С3		36		V - хол руда
106	С3		18		V - " -
107	С3	40			V - хол руда
108	С3	32			V - " -
109	С3	40			V - " -
110	С3	32			V - " -
111	С3	32			V - " -
112	С3	28			V - " -
113	С3	32			V - " -
114	С3		28		V - хол руда
115	С3		24		V - " -
116	С3		40		V - " -
117	С3		32		V - " -
118	С3		44		V - " -
119	С3		32		V - " -
120	С3		32		V - " -
121	С3	36			V - хол руда
122	С3	40			V - " -
123	С3	40			V - " -
124	С3	40			V - " -
125	С3		28		V - хол руда
126	С3		32		V - " -
127	С3		28		V - " -
128	С3		40		V - " -
129	С3		36		V - " -
130	С3		40		V - " -

Порядковий номер дерева	Порода	Ступінь, товщини стовбура, см			Категорія стану дерева, підстава вибірки для рубки
		діаметр	висота	довжина	
131	С3		32		V - " -
132	С3		36		V - " -
133	С3		28		V - " -
134	С3		32		V - " -
135	С3		32		V - " -
136	С3		32		V - " -
137	С3		40		V - " -
138	С3		36		V - " -
139	С3		32		V - " -
140	С3		28		V - " -
141	С3		40		V - " -
142	С3		32		V - " -
143	С3		28		V - " -
144	С3		36		V - " -
145	С3	32			V - хол руда
146	С3			40	V - хол руда
147	С3		28		V - хол руда
148	С3		28		V - " -
149	С3	40			V - хол руда
150	С3	28			V - " -
151	С3	32			V - " -
152	С3			40	V - хол руда
153	С3		24		V - хол руда
154	С3		32		V - " -
155	С3			36	VI - старий суходол
156	С3		28		VI - " -

Всього пронумеровано дерев: _____

(кількість слів)

Нумерацію і перелік провели:

інженер М.Г.
(посада)

інженер М.Г.
(посада)

лісник М.Г.
(посада)

С.С.
(підпис)

С.С.
(підпис)

С.С.
(підпис)

С.С.
(ініціали та прізвище)

С.С.
(ініціали та прізвище)

С.С.
(ініціали та прізвище)

10 11 2021 року

НУМЕРАЦІЙНА ВІДОМІСТЬ ДЕРЕВ, призначених для вибіркової санітарної рубки

Житомирська область
(Автономна Республіка Крим, область)
ДП «Овруцьке СЛГ»

(найменування власника лісів, постійного лісокористувача)

Лісництво Висотувальницьке

урочище _____

квартал № 75 виділ № 6

ділянка № _____ площа 3,7 га

Порядковий номер дерева	Порода	Ступінь, товщини стовбурів, см			Категорія стану дерева, підстава вибірки для рубки
		диаметр	намірності	диаметр'яні	
157	Сз		44		Д-хвост рубки
158	Сз		32		Д-н
159	Сз	40			Д-хвост рубки
160	Сз	36			Д-н
161	Сз	36			Д-н
162	Сз		24		Д-хвост рубки
163	Сз		36		Д-н
164	Сз		40		Д-н
165	Сз		36		Д-н
166	Сз		36		Д-н
167	Сз		28		Д-н
168	Сз		28		Д-н
169	Сз		32		Д-н
170	Сз		32		Д-н
171	Сз		28		Д-н
172	Сз		32		Д-н
173	Сз	36			Д-хвост рубки
174	Сз	36			Д-н
175	Сз	36			Д-н
176	Сз	32			Д-н
177	Сз		28		Д-хвост рубки
178	Сз	40			Д-хвост рубки
179	Сз	32			Д-н
180	Сз	36			Д-н
181	Сз		28		Д-хвост рубки
187	Сз		28		Д-н

Порядковий номер дерева	Порода	Ступінь, товщини стовбурів, см			Категорія стану дерева, підстава вибірки для рубки
		диаметр	намірності	диаметр'яні	
183	Сз		32		Д-хвост рубки
184	Сз		32		Д-н
185	Сз		32		Д-н
186	Сз		28		Д-н
187	Сз		28		Д-н
188	Сз	48			Д-хвост рубки
189	Сз	32			Д-н
190	Сз		24		Д-хвост рубки
191	Сз		36		Д-н
192	Сз		40		Д-н
193	Сз		44		Д-н
194	Сз		36		Д-н
195	Сз		28		Д-н
196	Сз		28		Д-н
197	Сз		44		Д-н
198	Сз		28		Д-н
199	Сз		28		Д-н
200	Сз		40		Д-н
201	Сз		36		Д-н
202	Сз		32		Д-н
203	Сз		32		Д-н
204	Сз		32		Д-н
205	Сз		36		Д-н
206	Сз		32		Д-н
207	Сз		32		Д-н
208	Сз	44			Д-хвост рубки

Всього пронумеровано дерев: _____

(кількість словами)

Нумерацію і перелік провели:

інженер М.З.
(посада)

інженер М.З.
(посада)

інженер лісу
(посада)

[підпис]
(підпис)
[підпис]
(підпис)
[підпис]
(підпис)

Сорок О.О.
(ініціали та прізвище)

Баранок М.Р.
(ініціали та прізвище)

Сенжівський П.П.
(ініціали та прізвище)

10 II 202 / року

НУМЕРАЦІЙНА ВІДОМІСТЬ ДЕРЕВ, призначених для вибіркової санітарної рубки

Житомирська область
(Автономна Республіка Крим, область)

ДП «Овруцьке СЛГ»

(найменування власника лісів, постійного лісокористувача)

Лісництво Виступольцьке

урочище _____

квартал № 75 виділ № 6

ділянка № _____ площа 3,7 га

Порядковий номер дерева	Порода	Ступінь товщини стовбура, см			Категорія стану дерева, підстава вибіркової рубки
		діаметр	нависадіючі	інше, якщо є	
209	Сз	32			V вбав рубки
210	Сз	36			V -н
211	Сз		28		V -н
212	Сз		28		V -н
213	Сз		24		V -н
214	Сз		32		V -н
215	Сз		36		V -н
216	Сз		40		V -н
217	Сз		32		V -н
218	Сз		28		V -н
219	Сз		36		V -н
220	Сз		28		V -н
221	Сз		32		V -н
222	Сз		28		V -н
223	Сз		24		V -н
224	Сз		28		V -н
225	Сз		28		V -н
226	Сз		28		V -н
227	Сз		24		V -н
228	Сз		28		V -н
229	Сз		28		V -н
230	Сз		28		V -н
231	Сз		28		V -н
232	Сз		28		V -н
233	Сз		28		V -н
234	Сз		36		V -н

Порядковий номер дерева	Порода	Ступінь товщини стовбура, см			Категорія стану дерева, підстава вибіркової рубки
		діаметр	нависадіючі	інше, якщо є	
225	Сз		24		V вбав рубки
236	Сз		24		V -н
237	Сз	28			V вбав рубки
238	Сз	28			V -н
239	Сз		24		V -вбав рубки
240	Сз		28		V -н
241	Сз		28		V -н
242	Сз		28		V -н
243	Сз		32		V -н
244	Сз		28		V -н
245	Сз		28		V -н
246	Сз		28		V -н
247	Сз	32			V -вбав рубки
248	Сз	32			V -н
249	Сз	36			V -н
250	Сз		28		V -вбав рубки
251	Сз	28			V вбав рубки
252	Сз		28		V -вбав рубки
253	Сз		32		V -н
254	Сз		32		V -н
255	Сз		28		V -н
256	Сз		24		V -н
257	Сз		32		V -н
258	Сз		24		V -н
259	Сз		28		V -н
260	Сз		36		V -н

Всього пронумеровано дерев: _____

(кількість словами)

Нумерацію і перелік провели:

інженер Л.Р.
(посада)

інженер Л.Р.
(посада)

майстер лісу
(посада)

[Підпис]
(підпис)
[Підпис]
(підпис)
[Підпис]
(підпис)

Сорока О.О.
(ініціали та прізвище)

Баричок М.Р.
(ініціали та прізвище)

Сингаївський П.П.
(ініціали та прізвище)

10 к 2021 року

НУМЕРАЦІЙНА ВІДОМІСТЬ ДЕРЕВ, призначених для вибіркової санітарної рубки

Житомирська область
(Автономна Республіка Крим, область)
ДП «Овруцьке СЛГ»

(найменування власника лісів, постійного лісокористувача)
Лісництво Виступовицьке урочище _____

квартал № 75 виділ № Б

ділянка № _____ площа 3,7 га

Порядковий номер дерев	Порода	Ступінь, товщини стовбурів, см			Категорія стану дерев, підстава вибірки для рубки
		ділянка	наслідковий	дрова'яні	
261	С		28		V <u>вбох рубка</u>
262	С		24		V - " -
263	С		28		V - " -
264	С		28		V - " -
265	С		32		V - " -
266	С		36		V - " -
267	С		28		V - " -
268	С		32		V - " -
269	С		32		V - " -
270	С		28		V - " -
271	С	32			V <u>вбох рубка</u>
272	С	28			V - " -
273	С	28			V - " -
274	С	28			V - " -
275	С	28			V - " -
276	С		28		V <u>вбох рубка</u>
277	С		28		V - " -
278	С		32		V - " -
279	С		28		V - " -
280	С		24		V - " -
281	С		24		V - " -
282	С		36		V - " -
283	С		32		V - " -
284	С	28			V <u>вбох рубка</u>
285	С	28			V - " -
286	С	32			V - " -

Порядковий номер дерев	Порода	Ступінь, товщини стовбурів, см			Категорія стану дерев, підстава вибірки для рубки
		ділянка	наслідковий	дрова'яні	
287	С		28		V <u>вбох рубка</u>
288	С		28		V - " -
289	С	32			V <u>вбох рубка</u>
290	С	28			V - " -
291	С		32		V <u>вбох рубка</u>
292	С		28		V - " -
293	С		28		V - " -
294	С		36		V - " -
295	С		28		V - " -
296	С	40			V <u>вбох рубка</u>
297	С	24			V - " -
298	С		32		V <u>вбох рубка</u>
299	С		36		V - " -
300	С		32		V - " -
301	С		36		V - " -
302	С		28		V - " -
303	С		24		V - " -
304	С		32		V - " -
305	С		28		V - " -
306	С		28		V - " -
307	С		32		V - " -
308	С		28		V - " -
309	С	28			V <u>вбох рубка</u>
310	С	28			V - " -
311	С		32		V <u>вбох рубка</u>
312	С		36		V - " -

Всього пронумеровано дерев: _____

Нумерацію і перелік провели:

інженер М.З.
(посада)

інженер М.З.
(посада)

лісник М.З.
(посада)

(кількість словами)

О.О.
(підпис)

Б.Р.
(підпис)

С.П.
(підпис)

Сорока О.О.
(ініціали та прізвище)

Баранов М.Р.
(ініціали та прізвище)

Синиш В.В.
(ініціали та прізвище)

10 II 202(року

НУМЕРАЦІЙНА ВІДОМІСТЬ ДЕРЕБ, призначених для вибіркової санітарної рубки

Житомирська область
(Автономна Республіка Крим, область)

ДП «Овруцьке СЛГ»

(найменування власника лісів, постійного лісокористувача)

Лісництво Вишнівське

урочище _____

квартал № 75 виділ № 6

ділянка № _____ площа 3,7 га

Порядковий номер дерев	Порода	Ступінь, товщини ствобурів, см			Категорія стану дерев, підстава вибіркової рубки
		діляні	наслідкові	діляні	
313	Сз		36		V - хворі рубка
314	Сз		40		V - " -
315	Сз		40		V - " -
316	Сз		24		V - " -
317	Сз		28		V - " -
318	Сз		28		V - " -
319	Сз		36		V - " -
320	Сз		28		V - " -
321	Сз		32		V - " -
322	Сз		32		V - " -
323	Сз	36			V - хворі рубка
324	Сз	44			V - " -
325	Сз	32			V - " -
326	Сз		28		V - хворі рубка
327	Сз		28		V - " -
328	Сз		32		V - " -
329	Сз	28			V - хворі рубка
330	Сз	36			V - " -
331	Сз		28		V - хворі рубка
332	Сз		36		V - " -
333	Сз		32		V - " -
334	Сз		32		V - " -
335	Сз		28		V - " -
336	Сз		28		V - " -
337	Сз		40		V - " -
338	Сз		24		V - " -

Порядковий номер дерев	Порода	Ступінь, товщини ствобурів, см			Категорія стану дерев, підстава вибіркової рубки
		діляні	наслідкові	діляні	
339	Сз		52		V - хворі рубка
340	Сз		28		V - " -
341	Сз		32		V - " -
342	Сз	44			V - хворі рубка
343	Сз	36			V - " -
344	Сз	40			V - " -
345	Сз		28		V - хворі рубка
346	Сз		28		V - " -
347	Сз		24		V - " -
348	Сз		36		V - " -
349	Сз		44		V - " -
350	Сз		28		V - " -
351	Сз		32		V - " -
352	Сз		40		V - " -
353	Сз		32		V - " -
354	Сз		24		V - " -
355	Сз		28		V - " -
356	Сз		40		V - " -
357	Сз		28		V - " -
358	Сз		28		V - " -
359	Сз		32		V - " -
360	Сз		40		V - " -
361	Сз		28		V - " -
362	Сз		32		V - " -
363	Сз		32		V - " -
364	Сз		40		V - " -

Всього пронумеровано дерев: _____

(кількість слів)

Нумерацію і перелік провели:

інженер М.З.
(посада)

інженер М.З.
(посада)

майстер лісу
(посада)

[Підпис]
(підпис)
[Підпис]
(підпис)
[Підпис]
(підпис)

Ворожик О.О.
(ініціали та прізвище)

Баранов М.Р.
(ініціали та прізвище)

Сингаївський П.П.
(ініціали та прізвище)

10 II 2021 року

НУМЕРАЦІЙНА ВІДОМІСТЬ ДЕРЕБ, призначених для вибіркової санітарної рубки

Житомирська область
(Автономна Республіка Крим, область)

ДП «Овруцьке СЛГ»

(найменування власника лісів, постійного лісокористувача)

Лісництво Виступовицьке

урочище _____

квартал № 75 виділ № 6

ділянка № _____ площа 3,7 га

Порядковий номер дерев	Порода	Ступінь, товщини стовбурів, см			Категорія стану дерев, підстава вибірки для рубки
		діаметр	наслідковий	дрок'яні	
365	Сз		28		✓ хворі дерева
366	Сз	44			✓ - хворі дерева
367	Сз	28			✓ - " -
368	Сз	32			✓ - " -
369	Сз	40			✓ - " -
370	Сз		24		✓ - хворі дерева
371	Сз		28		✓ - " -
372	Сз		32		✓ - " -
373	Сз		32		✓ - " -
374	Сз		28		✓ - " -
375	Сз		28		✓ - " -
376	Сз		36		✓ - " -
377	Сз		36		✓ - " -
378	Сз	32			✓ - хворі дерева
379	Сз	36			✓ - " -
380	Сз	32			✓ - " -
381	Сз		28		✓ - " - хворі дерева
382	Сз	36			✓ - хворі дерева
383	Сз	40			✓ - " -
384	Сз	40			✓ - " -
385	Сз		32		✓ - хворі дерева
386	Сз		36		✓ - " -
387	Сз		40		✓ - " -
388	Сз		36		✓ - " -
389	Сз		28		✓ - " -
390	Сз		36		✓ - " -

Порядковий номер дерев	Порода	Ступінь, товщини стовбурів, см			Категорія стану дерев, підстава вибірки для рубки
		діаметр	наслідковий	дрок'яні	
391	Сз		32		✓ - " -
392	Сз		28		✓ - " -
393	Сз		28		✓ - " -
394	Сз		32		✓ - " -
395	Сз		28		✓ - " -
396	Сз		28		✓ - " -
397	Сз		28		✓ - " -
398	Сз		28		✓ - " -
399	Сз		36		✓ - " -
400	Сз		28		✓ - " -
401	Сз	40			✓ - хворі дерева
402	Сз	32			✓ - " -
403	Сз	32			✓ - " -
404	Сз		28		✓ - хворі дерева
405	Сз		28		✓ - " -
406	Сз		36		✓ - " -
407	Сз		32		✓ - " -
408	Сз	36			✓ - хворі дерева
409	Сз	28			✓ - " -
410	Сз	52			✓ - " -
411	Сз	44			✓ - " -
412	Сз		32		✓ - хворі дерева
413	Сз		32		✓ - " -
414	Сз		24		✓ - " -
415	Сз		28		✓ - " -
416	Сз		36		✓ - " -

Всього пронумеровано дерев: _____

(кількість словами)

Нумерацію і перелік провели:

Інженер М.Г.
(посада)

Інженер М.Г.
(посада)

Інженер М.Г.
(посада)

(підпис)
(підпис)
(підпис)

Сорока О.О.
(ініціали та прізвище)

Баранов М.Р.
(ініціали та прізвище)

Сенгай-Василь П.П.
(ініціали та прізвище)

10 ч 2021 року

НУМЕРАЦІЙНА ВІДОМІСТЬ ДЕРЕВ, призначених для вибіркової санітарної рубки

Житомирська область
(Автономна Республіка Крим, область)

ДП «Овруцьке СЛГ»

(найменування власника лісів, постійного лісокористувача)

Лісництво Вишугувичське

урочище _____

квартал № 25 виділ № 6

ділянка № _____ площа 3,7 га

Порядковий номер дерев	Порода	Ступінь, товщини стовбурів, см			Категорія стану дерев, підстава вибору для рубки
		ділянка	намірюють	дрова'ни	
417	Сз		36		V хвоя рубка
418	Сз	32			V -и-
419	Сз		24		V -и-
420	Сз		28		V -и-
421	Сз	32			V -и-
422	Сз	32			V -и-
423	Сз	28			V -и-
424	Сз	28			V -и-
425	Сз		36		V -и-
426	Сз		28		V -и-
427	Сз		32		V -и-
428	Сз		32		V -и-
429	Сз	36			V -и-
430	Сз	28			V -и-
431	Сз	36			V -и-
432	Сз		32		V -и-
433	Сз		24		V -и-
434	Сз		28		V -и-
435	Сз		28		V -и-
436	Сз		32		V -и-
437	Сз		32		V -и- ст. суходолу
438	Сз		28		V хвоя рубка
439	Сз		32		V ст. суходолу
440	Сз		28		V хвоя рубка
441	Сз		28		V -и-
442	Сз		28		V -и-

Порядковий номер дерев	Порода	Ступінь, товщини стовбурів, см			Категорія стану дерев, підстава вибору для рубки
		ділянка	намірюють	дрова'ни	
443	Сз		28		V хвоя рубка
444	Сз		44		V -и-
445	Сз		28		V -и-
446	Сз		32		V -и-
447	Сз	32			V -и-
448	Сз		32		V -и-
449	Сз		36		V -и-
450	Сз	32			V -и-
451	Сз		32		V -и-
452	Сз		32		V -и-
453	Сз		32		V -и-
454	Сз	28			V -и-
455	Сз	32			V -и-
456	Сз	32			V -и-
457	Сз		40		V -и-
458	Сз		28		V -и-
459	Сз		32		V -и-
460	Сз		32		V -и-
461	Сз		28		V -и-
462	Сз	32			V -и-
463	Сз	28			V -и-
464	Сз	24			V -и-
465	Сз		48		V -и-
466	Сз		28		V -и-
467	Сз		36		V -и-
468	Сз		32		V -и-

Всього пронумеровано дерев: _____

(кількість словами)

Нумерацію і перелік провели:

інженер М.П.
(посада)

інженер М.П.
(посада)

майстер М.П.
(посада)

М.П.
(підпис)

М.П.
(підпис)

М.П.
(підпис)

Сорока О.О.
(ініціали та прізвище)

Баранов В.Р.
(ініціали та прізвище)

Семішевський П.П.
(ініціали та прізвище)

10 11 20 21 року

НУМЕРАЦІЙНА ВІДОМІСТЬ ДЕРЕВ, призначених для вибіркової санітарної рубки

Житомирська область
(Автономна Республіка Крим, область)

ДП «Овруцьке СЛГ»

(найменування власника лісів, постійного лісокористувача)

Лісництво Виступовицьке

урочище _____

квартал № 25 виділ № 6

ділянка № _____ площа 3,7 га

Порядковий номер дерева	Порода	Ступінь, товщини стовбурів, см			Категорія стану дерева, підстава вибору для рубки
		ділянки	наслідкові	дров'яні	
469	Ср	52			V хвоя рубка
470	Ср	36			V -и
471	Ср	48			V -и
472	Ср		32		V -и
473	Ср		28		V -и
474	Ср			32	VI ст. сухомілі
475	Ср		28		V хвоя рубка
476	Ср	28			IV хвоя рубка
477	Ср	36			IV -и
478	Ср			32	VI ст. сухомілі
479	Ср			28	VI -и
480	Ср		32		V хвоя рубка
481	Ср		32		V -и
482	Ср			36	VI ст. сухомілі
483	Ср			28	VI -и
484	Ср	36			V хвоя рубка
485	Ср	40			V -и
486	Ср		36		V -и
487	Ср			28	VI ст. сухомілі
488	Ср		40		V хвоя рубка
489	Ср	40			IV хвоя рубка
490	Ср			36	VI ст. сухомілі
491	Ср		28		V хвоя рубка
492	Ср		28		V -и
493	Ср	32			IV хвоя рубка
494	Ср		32		V -и

Порядковий номер дерева	Порода	Ступінь, товщини стовбурів, см			Категорія стану дерева, підстава вибору для рубки
		ділянки	наслідкові	дров'яні	
495	Ср		32		V хвоя рубка
496	Ср		24		V -и
497	Ср	32			IV хвоя рубка
498	Ср	28			V -и
499	Ср		36		V -и
500	Ср			36	VI ст. сухомілі
501	Ср		32		V хвоя рубка
502	Ср	40			IV хвоя рубка
503	Ср		32		V хвоя рубка
504	Ср		28		V -и
505	Ср	36			IV хвоя рубка
506	Ср		24		V хвоя рубка
507	Ср		32		V -и
508	Ср	28			IV хвоя рубка
509	Ср		28		V хвоя рубка
510	Ср		28		V -и
511	Ср	36			IV хвоя рубка
512	Ср	32			V -и
513	Ср		28		V хвоя рубка
514	Ср		28		V -и
515	Ср	28			IV хвоя рубка
516	Ср		32		V хвоя рубка
517	Ср	28			IV хвоя рубка
518	Ср	28			IV -и
519	Ср	28			IV -и
520	Ср		36		V хвоя рубка

Зсього пронумеровано дерев: _____

(кількість слів)

Нумерацію і перелік провели:

Інженер М.П.
(посада)

Інженер М.П.
(посада)

Майстер лісу
(посада)

[Підпис]
(підпис)

[Підпис]
(підпис)

[Підпис]
(підпис)

Ворона Д.О.
(ініціали та прізвище)

Баранов М.Р.
(ініціали та прізвище)

Сингаївський П.П.
(ініціали та прізвище)

10 10 20 21 року

10 11 20 21 року

НУМЕРАЦІЙНА ВІДОМІСТЬ ДЕРЕБ, призначених для вибіркової санітарної рубки

Житомирська область
(Автономна Республіка Крим, область)
ДП «Оаруцьке СЛГ»

(найменування власника лісів, постійного лісокористувача)

Лісництво Місцеве

урочище _____

квартал № 78 виділ № 35

ділянка № 1 площа 4,7 га

Порядковий номер дерева	Порода	Ступінь, товщини стовбурів, см			Категорія стану дерева, підстава вибірки для рубки
		диаметр	висота	довжина	
1	Реш		32		V хвоя руда
2	—		32		V хвоя руда
3	—			32	VI без хвої
4	—	22			IV хвоя повт.-зел.
5	—	48			IV — " —
6	—	36			IV — " —
7	—		40		V хвоя руда
8	—			36	VI хвоя повт.-зел.
9	—		26		V хвоя руда
10	—	32			IV хвоя повт.-зел.
11	—		36		V хвоя руда
12	—			32	VI без хвої
13	—	32			IV хвоя повт.-зел.
14	—	28			IV — " —
15	—	28			IV — " —
16	—		32		V хвоя руда
17	—			24	VI без хвої
18	—	28			IV хвоя повт.-зел.
19	—		32		V хвоя руда
20	—	36			IV хвоя повт.-зел.
21	—		32		V хвоя руда
22	—		24		V — " —
23	—			32	VI без хвої
24	—		36		V хвоя руда
25	—		30		V — " —
26	—	28			IV хвоя повт.-зел.

Порядковий номер дерева	Порода	Ступінь, товщини стовбурів, см			Категорія стану дерева, підстава вибірки для рубки
		диаметр	висота	довжина	
27	Реш		40		V хвоя руда
28	—	36			IV хвоя повт.-зел.
29	—	32			IV — " —
30	—	32			IV — " —
31	—		28		V хвоя руда
32	—			36	VI без хвої
33	—			36	VI без хвої
34	—		32		V хвоя руда
35	—			48	VI без хвої
36	—			24	VI без хвої
37	—		28		V хвоя руда
38	—			32	VI без хвої
39	—		32		V хвоя руда
40	—	32			IV хвоя повт.-зел.
41	—		36		V хвоя руда
42	—			32	VI без хвої
43	—		32		V хвоя руда
44	—		28		V — " —
45	—			28	VI без хвої
46	—			32	VI — " —
47	—			32	VI — " —
48	—			28	VI — " —
49	—		44		V хвоя руда
50	—		44		V хвоя руда
51	—			32	VI без хвої
52	—			32	VI без хвої

Всього пронумеровано дерев: _____

Нумерацію і перелік провели:

(посада)

(посада)

(посада)

(ініціали та прізвище)

(підпис)

(підпис)

(підпис)

(ініціали та прізвище)

(ініціали та прізвище)

(ініціали та прізвище)

16 11 2021 року

НУМЕРАЦІЙНА ВІДОМІСТЬ ДЕРЕБ, призначених для вибіркової санітарної рубки

Житомирська область
(Автономна Республіка Крим, область)

ДП «Овруцьке СЛГ»

(найменування власника лісів, постійного лісокористувача)

Лісництво

Високий ліс

урочище

квартал № **78**

виділ № **35**

ділянка № **1**

площа **4.7** га

Порядковий номер дерев	Порода	Ступінь, товщини ствобурів, см			Категорія стану дерев, підстава вибіркової рубки
		ділянка	класифікація	ділянка	
53	Сосна	3	30		V хвоя руда
54	—			28	VI без хвої
55	—		26		V хвоя руда
56	—		22		V хвоя руда
57	—			32	VI без хвої
58	—		32		V хвоя руда
59	—		32		V хвоя руда
60	—			32	VI без хвої
61	—		30		V хвоя руда
62	—		40		V — " —
63	—			30	VI без хвої
64	—		44		V хвоя руда
65	—		32		V — " —
66	—		28		V — " —
67	—	44			IV хвоя мовт.-жел.
68	—	44			IV — " —
69	—	40			IV — " —
70	—		44		V хвоя руда
71	—	24			IV хвоя мовт.-жел.
72	—		24		V хвоя руда
73	—		26		V — " —
74	—		24		V — " —
75	—			28	VI без хвої
76	—		32		V хвоя руда
77	—	28			IV хвоя мовт.-жел.
78	—			30	VI без хвої

Порядковий номер дерев	Порода	Ступінь, товщини ствобурів, см			Категорія стану дерев, підстава вибіркової рубки
		ділянка	класифікація	ділянка	
79	Сосна		28		V хвоя руда
80	—		52		V хвоя руда
81	—	40			IV хвоя мовт.-жел.
82	—			26	VI без хвої
83	—		30		V хвоя руда
84	—			32	VI без хвої
85	—		40		V хвоя руда
86	—			44	VI без хвої
87	—		32		V хвоя руда
88	—	32			IV хвоя мовт.-жел.
89	—	32			IV — " —
90	—	32			IV — " —
91	—	32			IV — " —
92	—		44		V хвоя руда
93	—		32		V — " —
94	—		32		V — " —
95	—		40		V — " —
96	—		30		V — " —
97	—		30		V — " —
98	—		32		V — " —
99	—		30		V — " —
100	—		32		V — " —
101	—			40	VI без хвої
102	—			52	VI — " —
103	—	50			IV хвоя мовт.-жел.
104	—			24	VI без хвої

Всього пронумеровано дерев:

Нумерацію і перелік провели:

(посада)

(посада)

(посада)

(кількість слів)

(підпис)

(підпис)

(підпис)

(ініціали та прізвище)

(ініціали та прізвище)

(ініціали та прізвище)

16

11

2021 року

НУМЕРАЦІЙНА ВІДОМІСТЬ ДЕРЕБ, призначених для вибіркової санітарної рубки

Житомирська область
(Автономна Республіка Крим, область)
ДП «Оаруцьке СЛГ»

(найменування власника лісів, постійного лісокористувача)

Лісництво Визначено

урокище _____

квартал № 78 виділ № 35

ділянка № 1 площа 4.7 га

Порядковий номер дерева	Порода	Ступінь, товщини стовбурів, см			Категорія стану дерева, підстава вибірки для рубки
		діаметр	максимальний	висота, м	
105	Сосна		28		V хвоя рудя
106	-		26		V - II -
107	-	32			IV хвоя нов.-зел.
108	-		32		V хвоя рудя
109	-			36	VI без хвої
110	-		36		V хвоя рудя
111	-	28			IV хвоя нов.-зел.
112	-	40			IV - II -
113	-	24			IV - II -
114	-		29		V хвоя рудя
115	-		28		V - II -
116	-			40	VI без хвої
117	-		32		V хвоя рудя
118	-		28		V - II -
119	-	24			IV хвоя нов.-зел.
120	-	28			IV хвоя нов.-зел.
121	-		32		V хвоя рудя
122	-		32		V хвоя рудя
123	-	40			IV хвоя нов.-зел.
124	-			40	VI без хвої
125	-		32		V хвоя рудя
126	-		24		V - II -
127	-		24		V - II -
128	-			28	VI без хвої
129	-		24		V хвоя рудя
130	-		22		V хвоя рудя

Порядковий номер дерева	Порода	Ступінь, товщини стовбурів, см			Категорія стану дерева, підстава вибірки для рубки
		діаметр	максимальний	висота, м	
131	Сосна	22			IV хвоя нов.-зел.
132	-		24		V хвоя рудя
133	-			28	VI без хвої
134	-		24		V хвоя рудя
135	-	24			IV хвоя нов.-зел.
136	-		24		V хвоя рудя
137	-			24	VI без хвої
138	-		28		V хвоя рудя
139	-		32		V хвоя рудя
140	-			36	VI без хвої
141	-	28			IV хвоя нов.-зел.
142	-	24			IV - II -
143	-		28		V хвоя рудя
144	-		24		V хвоя рудя
145	-			28	VI без хвої
146	-		32		V хвоя рудя
147	-			36	VI без хвої
148	-	28			IV хвоя нов.-зел.
149	-		32		V хвоя рудя
150	-	28			IV хвоя нов.-зел.
151	-		24		V хвоя рудя
152	-	24			IV хвоя нов.-зел.
153	-		28		V хвоя рудя
154	-		32		V - II -
155	-		24		V - II -
156	-		28		V - II -

Всього пронумеровано дерев: _____

Нумерацію і перелік провели:

(посада)

(посада)

(посада)

(кількість сторінок)

(підпис)

(підпис)

(підпис)

(ініціали та прізвище)

(ініціали та прізвище)

(ініціали та прізвище)

16 11 2021 року

НУМЕРАЦІЙНА ВІДОМІСТЬ ДЕРЕВ, призначених для вибіркової санітарної рубки

Житомирська область
(Автономна Республіка Крим, область)

ДП «Овруцьке СЛГ»
(найменування власника лісів, постійного лісгосподарства)

Лісництво Висоцького

уручниця _____

квартал № 28 виділ № 85

ділянка № 1 площа 4.7 га

Порядковий номер дерев	Порода	Ступінь, товщини стовбурів, см			Категорія стану дерев, підстава вибірки для рубки
		диаметр	висота	довжина	
157	Сосна			40	VI без хвої
158	—		21		V хвоя рудка
159	—		36		V — " —
160	—		36		V — " —
161	—			36	VI без хвої
162	—	40			IV хвоя повн.-зел.
163	—	32			IV хвоя повн.-зел.
164	—		24		V хвоя рудка
165	—			28	VI без хвої
166	—	40			IV хвоя повн.-зел.
167	—		21		V хвоя рудка
168	—			32	VI без хвої
169	—		32		V хвоя рудка
170	—			36	VI без хвої
171	—		24		V хвоя рудка
172	—			24	VI без хвої
173	—	40			IV хвоя повн.-зел.
174	—		28		V хвоя рудка
175	—		28		V — " —
176	—		32		V — " —
177	—			28	VI без хвої
178	—	40			IV хвоя повн.-зел.
179	—		44		V хвоя рудка
180	—		32		V хвоя рудка
181	—			24	VI без хвої
182	—		36		V хвоя рудка

Порядковий номер дерев	Порода	Ступінь, товщини стовбурів, см			Категорія стану дерев, підстава вибірки для рубки
		диаметр	висота	довжина	
183	Сосна			32	V хвоя рудка
184	—			36	V хвоя рудка
185	—	40			IV хвоя повн.-зел.
186	—			40	V хвоя рудка
187	—			28	VI без хвої
188	—			32	VI без хвої
189	—		24		V хвоя рудка
190	—	48			IV хвоя повн.-зел.
191	—			36	VI без хвої
192	—			28	VI — " —
193	—			32	VI — " —
194	—			40	VI — " —
195	—	28			IV хвоя повн.-зел.
196	—		36		V хвоя рудка
197	—		48		V — " —
198	—		24		V — " —
199	—			40	VI без хвої
200	—			32	VI — " —
201	—			48	VI — " —
202	—	40			IV хвоя повн.-зел.
203	—	28			IV хвоя повн.-зел.
204	—		40		V хвоя рудка
205	—	32			IV хвоя повн.-зел.
206	—	18			IV — " —
207	—	32			IV — " —
208	—	36			IV — " —

Всього пронумеровано дерев: _____

Нумерацію і перелік провели:

(посада)

Т.М.М. / 2 :

(кількість осіб)

(підпис)

(посада)

І.М.М. / 2 :

(підпис)

(посада)

О.Т.М. / 2 :

(підпис)

(ініціали та прізвище)

(ініціали та прізвище)

(ініціали та прізвище)

16 11 20 21 року

НУМЕРАЦІЙНА ВІДОМІСТЬ ДЕРЕВ, призначених для вибіркової санітарної рубки

Житомирська область
(Автономна Республіка Крим, область)
ДП «Овруцьке СЛГ»

(найменування власника лісів, постійного лісокористувача)

Лісництво Васильківське

урочище _____

квартал № 78 виділ № 35

ділянка № 1 площа 4.7 га

Порядковий номер дерева	Порода	Ступінь товщини стовбурів, см			Категорія стану дерева, підстава вибірки для рубки
		діаметр	накладені	дрова	
209	Сосна		36		V хвоя рудя
210	—		40		V — II —
211	—		48		V — II —
212	—			44	VI без хвої
213	—			42	VI без хвої
214	—		36		V хвоя рудя
215	—			44	VI без хвої
216	—		28		V хвоя рудя
217	—			32	VI без хвої
218	—			36	VI без хвої
219	—		40		V хвоя рудя
220	—		40		V хвоя рудя
221	—			48	VI без хвої
222	—	32			IV хвоя квіт.-зел.
223	—	40			IV — II —
224	—	32			IV — II —
225	—		36		V хвоя рудя
226	—		44		V хвоя рудя
227	—	52			IV хвоя квіт.-зел.
228	—		48		V хвоя рудя
229	—	4	40		V хвоя рудя
230	—	40			IV хвоя квіт.-зел.
231	—			40	VI без хвої
232	—			44	VI — II —
233	—			44	VI — II —
234	—			44	VI — II —

Порядковий номер дерева	Порода	Ступінь товщини стовбурів, см			Категорія стану дерева, підстава вибірки для рубки
		діаметр	накладені	дрова	
235	Сосна	27			IV хвоя квіт.-зел.
236	—		28		V хвоя рудя
237	—		40		V хвоя рудя
238	—	40			IV хвоя квіт.-зел.
239	—	40			IV — II —
240	—	44			IV — II —
241	—	40			IV — II —
242	—	32			IV — II —
243	—		48		V хвоя рудя
244	—			36	VI без хвої
245	—			32	VI без хвої
246	—		56		V хвоя рудя
247	—		36		V — II —
248	—		48		V — II —
249	—			48	VI без хвої
250	—			40	VI без хвої
251	—		44		V хвоя рудя
252	—	44			IV хвоя квіт.-зел.
253	—	44			IV хвоя квіт.-зел.
254	—			44	VI без хвої
255	—		36		V хвоя рудя
256	—		36		V хвоя рудя
257	—			48	VI без хвої
258	—		40		V хвоя рудя
259	—		40		V — II —
260	—			44	VI без хвої

Всього пронумеровано дерев: _____

(кількість словесно)

Нумерацію і перелік провели:

(посада)

(посада)

(посада)

(підпис)

(підпис)

(підпис)

(ініціали та прізвище)

(ініціали та прізвище)

(ініціали та прізвище)

16 11 2021 року

НУМЕРАЦІЙНА ВІДОМІСТЬ ДЕРЕВ, призначених для вибіркової санітарної рубки

Житомирська область
(Автономна Республіка Крим, область)
ДП «Овруцьке СЛГ»

(найменування власника лісів, постійного лісокористувача)

Лісництво Володимирівське

урочище _____

квартал № 28 виділ № 35

ділянка № 1 площа 4.7 га

Порядковий номер дерева	Порода	Ступінь товщини стовбурів, см			Категорія стану дерева, підстава вибірки для рубки
		діаметр	накладений	дрова'ни	
261	Смуга		28		V хвоя руда
262	—		36		V хвоя руда
263	—			40	VI без хвої
264	—			44	VI без хвої
265	—		32		V хвоя руда
266	—			24	VI без хвої
267	—		28		V хвоя руда
268	—	26			IV хвоя нов.-зел.
269	—	32			IV — " —
270	—	36			IV — " —
271	—		36		V хвоя руда
272	—		36		V хвоя руда
273	—	32			IV хвоя нов.-зел.
274	—			28	VI без хвої
275	—			28	VI — " —
276	—		32		V хвоя руда
277	—			36	VI без хвої
278	—		32		V хвоя руда
279	—			36	VI без хвої
280	—			24	VI без хвої
281	—		40		V хвоя руда
282	—	32			IV хвоя нов.-зел.
283	—	28			IV хвоя нов.-зел.
284	—		40		V хвоя руда
285	—			32	VI без хвої
286	—		40		V хвоя руда

Порядковий номер дерева	Порода	Ступінь товщини стовбурів, см			Категорія стану дерева, підстава вибірки для рубки
		діаметр	накладений	дрова'ни	
287	Смуга				IV хвоя нов.-зел.
288	—		32		V хвоя руда
289	—			36	VI без хвої
290	—		48		V хвоя руда
291	—		44		V — " —
292	—		36		V — " —
293	—	24			IV хвоя нов.-зел.
294	—		48		V хвоя руда
295	—			36	VI без хвої
296	—			36	VI без хвої
297	—		20		V хвоя руда
298	—		40		V — " —
299	—		36		V — " —
300	—		40		V — " —
301	—		24		V — " —
302	—		32		V — " —
303	—		32		V — " —
304	—		36		V — " —
305	—			36	VI без хвої
306	—			44	VI без хвої
307	—		32		V хвоя руда
308	—			28	VI без хвої
309	—			28	VI без хвої
310	—		36		V хвоя руда
311	—			40	VI без хвої
312	—			44	VI — " —

Зсього пронумеровано дерев: _____

Нумерацію і перелік провели:

(посада)

(посада)

(посада)

(кількість посади)

(підпис)

(підпис)

(підпис)

(ініціали та прізвище)

(ініціали та прізвище)

(ініціали та прізвище)

16 11 2021 року

НУМЕРАЦІЙНА ВІДОМІСТЬ ДЕРЕВ, призначених для вибіркової санітарної рубки

Житомирська область
(Автономна Республіка Крим, область)

ДП «Овруцьке СЛГ»

(найменування власника лісу, постійного лісокористувача)

Лісництво Пастуко-Бугаєв

урочище _____

квартал № 78 виділ № 35

ділянка № 1 площа 4,7 га

Відмірковий номер дерева	Порода	Ступінь товщини стовбурів, см			Категорія стану дерева, підстава вибору для рубки
		діаметр	наслідковий	довжина	
313	Білка	32			V - хвост руди
314	-II-	36			V - II-
315	-II-	28			V - II-
316	-II-	36			V - II-
317	-II-	32			V - II-
318	-II-	28			V - II-
319	-II-	36			V - II-
320	-II-		32		VI опале кох
321	-II-	40			V - хвост руди
322	-II-	32			V - II-
323	-II-	48			V - II-
324	-II-	32			V - II-
325	-II-	32			V - II-
326	-II-	36			V - II-
327	-II-	32			V - II-
328	-II-	36			V - II-
329	-II-	36			V - II-
330	-II-	36			V - II-
331	-II-		44		VI опале кох
332	-II-		44		VI - II-
333	-II-		28		VI - II-
334	-II-	36			V - хвост руди
335	-II-	36			V - II-
336	-II-	32			V - II-
337	-II-		28		VI опале кох
338	-II-	28			V - хвост руди

Відмірковий номер дерева	Порода	Ступінь товщини стовбурів, см			Категорія стану дерева, підстава вибору для рубки
		діаметр	наслідковий	довжина	
339	Білка		36		V - II-
340	-II-		28		V - II-
341	-II-			40	VI опале кох
342	-II-		28		V - хвост руди
343	-II-			24	VI опале кох
344	-II-			40	VI - II-
345	-II-			28	VI - II-
346	-II-	28			IV - хвост руди
347	-II-	28			IV - II-

Зсього пронумеровано дерев: _____

Нумерацію і перелік провели:

п.м. 1.7
(посада)

п.м. 1.7
(посада)

п.м. 1.7
(посада)

(кількість слів)

(підпис)

(підпис)

(підпис)

(ініціали та прізвище)

(ініціали та прізвище)

(ініціали та прізвище)

16

11

20 21 року

НУМЕРАЦІЙНА ВІДОМІСТЬ ДЕРЕВ, призначених для вибіркової санітарної рубки

Житомирська область
(Автономна Республіка Крим, область)

ДП «Овруцьке СЛГ»

(найменування власника лісів, постійного лісокористувача)

Лісництво Висоцьке

урочище _____

квартал № 119 виділ № 3

ділянка № _____ площа 2.2 га

Порядковий номер дерева	Порода	Ступінь, товщини стовбурів, см			Категорія стану дерева, підстава вибірки для рубки
		діаметр	висота	діаметр	
1	См	24			IV хвоя руда
2	См	28			IV хвоя жовто-зелена
3	См	32			IV хвоя жовто-зелена
4	См	36			IV хвоя руда
5	См	44			V хвоя руда
6	См	32			V хвоя руда
7	См	32			V хвоя руда
8	См	32			V хвоя руда
9	См	28			IV хвоя жовто-зелена
10	См	24			V хвоя руда
11	См	24			V хвоя руда
12	См	28			IV хвоя жовто-зелена
13	См	28			V хвоя руда
14	См	24			IV хвоя жовто-зелена
15	См		32		VI без хвої
16	См	28			V хвоя руда
17	См	24			V хвоя руда
18	См	12			IV хвоя руда
19	См	28			V хвоя руда
20	См	32			IV хвоя жовто-зелена
21	См	28			VI хвоя руда
22	См	32			V хвоя руда
23	См	32			V хвоя руда
24	См	24			IV хвоя жовто-зелена
25	См		28		VI без хвої
26	См	24			IV хвоя жовто-зелена

Порядковий номер дерева	Порода	Ступінь, товщини стовбурів, см			Категорія стану дерева, підстава вибірки для рубки
		діаметр	висота	діаметр	
27	См	36			IV хвоя жовто-зелена
28	См	24			IV хвоя жовто-зелена
29	См		42		V хвоя руда
30	См		26		V хвоя руда
31	См		32		V хвоя руда
32	См		28		V хвоя руда
33	См		24		V хвоя руда
34	См			32	VI без хвої
35	См	32			IV хвоя жовто-зелена
36	См		24		V хвоя руда
37	См			24	VI без хвої
38	См			40	VI без хвої
39	См		40		V хвоя руда
40	См	28			IV хвоя жовто-зелена
41	См		32		V хвоя руда
42	См	24			IV хвоя жовто-зелена
43	См	32			IV хвоя жовто-зелена
44	См		24		V хвоя руда
45	См		24		V хвоя руда
46	См	24			V хвоя руда
47	См			28	VI без хвої
48	См	40			IV хвоя жовто-зелена
49	См		24		V хвоя руда
50	См			36	VI без хвої
51	См		32		V хвоя руда
52	См			32	VI без хвої

Всього пронумеровано дерев: _____

Нумерацію і перелік провели:

(посада)

Лисенко В.І.

(посада)

Лисенко В.І.

(посада)

(кількість сторінок)

(підпис)

(підпис)

(підпис)

(ініціали та прізвище)

(ініціали та прізвище)

(ініціали та прізвище)

16. 11. 2021 року

НУМЕРАЦІЙНА ВІДОМІСТЬ ДЕРЕВ, призначених для вибіркової санітарної рубки

Житомирська область

(Автономна Республіка Крим, область)

ДП «Овруцьке СЛГ»

(найменування власника лісів, постійного лісокористувача)

Лісництво

Всесвіт

урочище

квартал № 119

виділ № 3

ділянка №

площа 2.2 га

Ідентифікаційний номер дерева	Порода	Ступінь, товщини стовбурів, см			Категорія стану дерева, підстава відбору для рубки
		діаметр	нахил до вертикалі	висота	
53	Сосна	36			IV хвоя мовч.-зел.
54	—		36		V хвоя рудя
55	—		28		V хвоя рудя
56	—		32		V хвоя рудя
57	—			22	VI без хвої
58	—		32		V хвоя рудя
59	—		24		V хвоя рудя
60	—		36		V хвоя рудя
61	—			32	VI без хвої
62	—	36			IV хвоя мовч.-зел.
63	—		44		V хвоя рудя
64	—		36		V хвоя рудя
65	—		40		V хвоя рудя
66	—			36	VI без хвої
67	—		24		V хвоя рудя
68	—		32		V хвоя рудя
69	—		40		V хвоя рудя
70	—			22	VI без хвої
71	—			44	VI без хвої
72	—		24		V хвоя рудя
73	—			36	VI без хвої
74	—			32	VI без хвої
75	—			40	VI без хвої
76	—			32	VI без хвої
77	—		24		V хвоя рудя
78	—	36			IV хвоя мовч.-зел.

Ідентифікаційний номер дерева	Порода	Ступінь, товщини стовбурів, см			Категорія стану дерева, підстава відбору для рубки
		діаметр	нахил до вертикалі	висота	
79	Сосна	40			IV хвоя мовч.-зел.
80	—		32		V хвоя рудя
81	—	32			IV хвоя мовч.-зел.
82	—	32			IV хвоя мовч.-зел.
83	—	24			IV хвоя мовч.-зел.
84	—		36		V хвоя рудя
85	—		24		V хвоя рудя
86	—		28		V хвоя рудя
87	—		28		V хвоя рудя
88	—	32			IV хвоя мовч.-зел.
89	—		36		V хвоя рудя
90	—		36		V хвоя рудя
91	—	32		32	IV хвоя мовч.-зел.
92	—			36	VI без хвої
93	—			36	VI без хвої
94	—	24			IV хвоя мовч.-зел.
95	—		36		V хвоя рудя
96	—			44	VI без хвої
97	—		22		V хвоя рудя
98	—	40			IV хвоя мовч.-зел.
99	—		36		V хвоя рудя
100	—			28	VI без хвої
101	—		40		IV хвоя мовч.-зел.
102	—	32			IV хвоя мовч.-зел.
103	—		28		V хвоя рудя
104	—		28		V хвоя рудя

Всього пронумеровано дерев:

Нумерацію і перелік провели:

(посада)

(посада)

(посада)

(кількість проведених)

(підпис)

(підпис)

(підпис)

(ініціали та прізвище)

(ініціали та прізвище)

(ініціали та прізвище)

15 11 2021 року

НУМЕРАЦІЙНА ВІДОМІСТЬ ДЕРЕВ, призначених для вибіркової санітарної рубки

Житомирська область
(Автономна Республіка Крим, область)
ДП «Овруцьке СЛГ»

(найменування власника лісів, постійного лісокористувача)

Лісництво

Висотинський

урочище

квартал № *119* виділ № *3*

ділянка № _____ площа *2.2* га

Порядковий номер дерева	Порода	Ступінь, товщини стовбура, см			Категорія стану дерева, підстава вибірку для рубки
		діаметр	висота	довжина	
105	<i>Саме</i>	<i>24</i>			<i>IV хвоя жовт.-зел.</i>
106	<i>—</i>		<i>36</i>		<i>V хвоя руд.</i>
107	<i>—</i>		<i>44</i>		<i>V хвоя руд.</i>
108	<i>—</i>	<i>40</i>			<i>IV хвоя жовт.-зел.</i>
109	<i>—</i>		<i>24</i>		<i>V хвоя руд.</i>
110	<i>—</i>	<i>32</i>			<i>IV хвоя жовт.-зел.</i>
111	<i>—</i>		<i>32</i>		<i>V хвоя руд.</i>
112	<i>—</i>			<i>32</i>	<i>VI без хвої</i>
113	<i>—</i>	<i>40</i>			<i>V хвоя руд.</i>
114	<i>—</i>	<i>22</i>			<i>V хвоя руд.</i>
115	<i>—</i>	<i>32</i>			<i>V хвоя руд.</i>
116	<i>—</i>	<i>36</i>			<i>V хвоя руд.</i>
117	<i>—</i>		<i>48</i>		<i>VI без хвої</i>
118	<i>—</i>		<i>32</i>		<i>VI без хвої</i>
119	<i>—</i>	<i>40</i>			<i>V хвоя руд.</i>
120	<i>—</i>	<i>32</i>			<i>V хвоя руд.</i>
121	<i>—</i>		<i>40</i>		<i>VI без хвої</i>
122	<i>—</i>	<i>32</i>			<i>V хвоя руд.</i>
123	<i>—</i>	<i>40</i>			<i>IV хвоя жовт.-зел.</i>
124	<i>—</i>	<i>40</i>			<i>IV хвоя жовт.-зел.</i>
125	<i>—</i>	<i>36</i>			<i>V хвоя руд.</i>
126	<i>—</i>	<i>32</i>			<i>IV хвоя жовт.-зел.</i>
127	<i>—</i>	<i>40</i>			<i>IV хвоя жовт.-зел.</i>
128	<i>—</i>	<i>32</i>			<i>V хвоя жовт.-зел.</i>
129	<i>—</i>	<i>28</i>			<i>V хвоя руд.</i>
130	<i>—</i>	<i>36</i>			<i>IV хвоя жовт.-зел.</i>

Порядковий номер дерева	Порода	Ступінь, товщини стовбура, см			Категорія стану дерева, підстава вибірку для рубки
		діаметр	висота	довжина	
131	<i>Саме</i>	<i>32</i>			<i>IV хвоя жовт.-зел.</i>
132	<i>—</i>		<i>32</i>		<i>V хвоя руд.</i>
133	<i>—</i>			<i>56</i>	<i>VI без хвої</i>
134	<i>—</i>	<i>24</i>			<i>IV хвоя жовт.-зел.</i>
135	<i>—</i>		<i>28</i>		<i>V хвоя руд.</i>
136	<i>—</i>		<i>32</i>		<i>V хвоя руд.</i>
137	<i>—</i>	<i>32</i>			<i>IV хвоя жовт.-зел.</i>
138	<i>—</i>	<i>36</i>			<i>IV хвоя жовт.-зел.</i>
139	<i>—</i>		<i>38</i>		<i>V хвоя руд.</i>
140	<i>—</i>		<i>40</i>		<i>V хвоя руд.</i>
141	<i>—</i>			<i>24</i>	<i>VI без хвої</i>
142	<i>—</i>			<i>32</i>	<i>VI без хвої</i>
143	<i>—</i>	<i>32</i>			<i>IV хвоя жовт.-зел.</i>
144	<i>—</i>		<i>22</i>		<i>V хвоя руд.</i>
145	<i>—</i>			<i>24</i>	<i>VI без хвої</i>
146	<i>—</i>		<i>28</i>		<i>V хвоя руд.</i>
147	<i>—</i>			<i>24</i>	<i>VI без хвої</i>
148	<i>—</i>		<i>26</i>		<i>V хвоя руд.</i>
149	<i>—</i>			<i>25</i>	<i>VI без хвої</i>
150	<i>—</i>	<i>36</i>			<i>IV хвоя жовт.-зел.</i>
151	<i>—</i>			<i>56</i>	<i>VI без хвої</i>
152	<i>—</i>		<i>52</i>		<i>V хвоя руд.</i>
153	<i>—</i>	<i>32</i>			<i>IV хвоя жовт.-зел.</i>
154	<i>—</i>			<i>32</i>	<i>VI без хвої</i>
155	<i>—</i>			<i>32</i>	<i>VI без хвої</i>
156	<i>—</i>			<i>32</i>	<i>VI без хвої</i>

Зсього пронумеровано дерев: _____

Нумерацію і перелік провели:

(посада)

Саме

(кількість слов'ян)

(підпис)

Саме

(посада)

Саме

(підпис)

Саме

(посада)

Саме

(підпис)

Саме

(ініціали та прізвище)

Саме

(ініціали та прізвище)

Саме

(ініціали та прізвище)

Саме

15 *1* 2021 року

НУМЕРАЦІЙНА ВІДОМІСТЬ ДЕРЕВ, призначених для вибіркової санітарної рубки

Житомирська область
(Автономна Республіка Крим, область)
ДП «Овруцьке СЛГ»

(найменування власника лісу, постійного лісокористувача)

Лісництво Восточний

урочище _____

квартал № 119

виділ № 3

ділянка № _____

площа 0.2 га

Порядковий номер дерева	Порода	Ступінь, товщини стовбурів, см			Категорія стану дерева, підстава вибірки для рубки
		діаметр	висота	довжина	
157	См		28		V хвост руда
158	См			44	VI без хвост
159	См		28		V хвост руда
160	См		28		V хвост руда
161	См			30	VI без хвост
162	См			28	VI без хвост
163	См		24		V хвост руда
164	См		32		V хвост руда
165	См	48			IV хвост коби-зел
166	См	20			IV хвост коби-зел
167	См	28			IV хвост коби-зел
168	См	40			IV хвост коби-зел
169	См		24		V хвост руда
170	См		28		V хвост руда
171	См	24			IV хвост коби-зел
172	См		24		V хвост руда
173	См		44		V хвост руда
174	См	24			IV хвост коби-зел
175	См		30		V хвост руда
176	См	40			IV хвост коби-зел
177	См	24			IV хвост коби-зел
178	См		40		V хвост руда
179	См			40	VI без хвост
180	См	44			IV хвост коби-зел
181	См		30		V хвост руда
182	См		24		V хвост руда

Порядковий номер дерева	Порода	Ступінь, товщини стовбурів, см			Категорія стану дерева, підстава вибірки для рубки
		діаметр	висота	довжина	
183	См			32	VI без хвост
184	См		28		V хвост руда
185	См		24		V хвост руда
186	См		28		V хвост руда
187	См			30	VI без хвост
188	См	24			IV хвост коби-зел
189	См	30			IV хвост коби-зел
190	См	24			IV хвост коби-зел
191	См	32			IV хвост коби-зел
192	См		24		V хвост руда
193	См		40		V хвост руда
194	См			28	VI без хвост
195	См			28	VI без хвост
196	См		28		V хвост руда
197	См		28		V хвост руда
198	См	44			IV хвост коби-зел
199	См		32		V хвост руда
200	См			24	VI без хвост
201	См			24	VI без хвост
202	См		30		V хвост руда
203	См		30		V хвост руда
204	См			32	VI без хвост
205	См	40			IV хвост коби-зел
206	См		30		V хвост руда
207	См	30			IV хвост коби-зел
208	См	24			IV хвост коби-зел

Всього пронумеровано дерев: _____

Нумерацію і терелік провели:

(посада)

(посада)

(посада)

(кількість словами)

(підпис)

(підпис)

(підпис)

(ініціали та прізвище)

(ініціали та прізвище)

(ініціали та прізвище)

15

4

2021 року

НУМЕРАЦІЙНА ВІДОМІСТЬ ДЕРЕВ, призначених для вибіркової санітарної рубки

Житомирська область
(Автономна Республіка Крим, область)
ДП «Оаруцьке СЛГ»

(найменування власника лісів, постійного лісочисельника)

Лісництво Висоцьке

урочище _____

квартал № 119 виділ № 3

ділянка № _____ площа 22 га

Порядковий номер дерева	Порода	Ступінь, товщини стовбурів, см			Категорія стану дерева, підстава відбору для рубки
		ділянка	матеріальна	дрова	
209	Сосна			28	VI без хвої
210	—		35		V хвоя рудна
211	—		28		V хвоя рудна
212	—			26	VI без хвої
213	—		30		V хвоя рудна
214	—			30	VI без хвої
215	—			24	VI без хвої
216	—	40			IV хвоя жовто-зел.
217	—	32			IV хвоя жовто-зел.
218	—	28			IV хвоя жовто-зел.
219	—		28		V хвоя рудна
220	—			32	VI без хвої
221	—	28			IV хвоя жовто-зел.
222	—		28		V хвоя рудна
223	—	24			IV хвоя жовто-зел.
224	—		28		V хвоя рудна
225	—			28	VI без хвої
226	—		24		V хвоя рудна
227	—		28		V хвоя рудна
228	—			24	VI без хвої
229	—			32	VI без хвої
230	—		24		V хвоя рудна
231	—			32	VI без хвої
232	—			32	VI без хвої
233	—		28		V хвоя рудна
234	—		32		V хвоя рудна

Порядковий номер дерева	Порода	Ступінь, товщини стовбурів, см			Категорія стану дерева, підстава відбору для рубки
		ділянка	матеріальна	дрова	
235	Сосна			32	VI без хвої
236	—		24		V хвоя рудна
237	—			32	VI без хвої
238	—			24	VI без хвої
239	—			30	VI без хвої
240	—	28			IV хвоя жовто-зел.
241	—	24			IV хвоя жовто-зел.
242	—		30		V хвоя рудна
243	—		32		V хвоя рудна
244	—	24			IV хвоя жовто-зел.
245	—		30		V хвоя рудна
246	—		22		V хвоя рудна
247	—	32			IV хвоя жовто-зел.
248	—		30		V хвоя рудна

Всього пронумеровано дерев: арісмі сорок вісім дерев

(кількість словами)

Нумерацію і перелік провели:

(посада)

Ішч. 1/2

(підпис)

[Підпис]

(ініціали та прізвище)

Синдот К.

(посада)

Ішч. 1/2

(підпис)

[Підпис]

(ініціали та прізвище)

Монча С.М.

(посада)

С.І. 1/2 1/2

(підпис)

[Підпис]

(ініціали та прізвище)

Крижанко М.М.

15 11 2021 року

КАРТКА
пробних площ обстеження санітарного стану насаджень
Житомирська область
(Автономна Республіка Крим, область)

ДП "Оверуцький СЛГ"
(найменування власника лісів, постійного лісокористувача)

ділянка № 2

квартал № 1 виділ № 28

тип лісу А2С

Лісництво Журбенське

площа 0,6 га група віку 6

походження природне бонітет 1

Номер пробної площі	Порода (склад)	Вік, років	Сер. висота, м	Сер. діаметр, см	Сума площ поперечних перерізів, кв. метри					Витрати, снігом, загарченість		
					I	II	IIIa	IIIb	IV	V	VI	разом
СП	С3	72	20,2	122	0	0	5,9824	0	0	7,2722	0,0000	13,2646
Усього					0	0	5,9824	0	0	7,2722	0,0000	13,2646
Середні дані												
середня площа поперечних перерізів, м2					0	0	5,9824	0	0	7,2722	0,0000	13,2646
запас за категоріями стану, м3					0	0	53,5	0	0	65,0	0	118,5
СП	Бл.Дз		11,4	11	0	0	0	0	0	0,0980		0,0980
Усього					0	0	0	0	0	0,0980		0,0980
Середні дані												
середня площа поперечних перерізів, м2					0	0	0	0	0	0,0980		0,0980
запас за категоріями стану, м3					0	0	0	0	0	0,0980		0,0980
СП	Ос.Влч		14,6	15	0	0	0	0	0	0,1143		0,1143
Усього					0	0	0	0	0	0,1143		0,1143
Середні дані												
середня площа поперечних перерізів, м2					0	0	0	0	0	0,1143		0,1143
запас за категоріями стану, м3					0	0	0	0	0	0,7		0,7
СП					0	0	0	0	0	0		0
Усього					0	0	0	0	0	0		0
Середні дані												
середня площа поперечних перерізів, м2					0	0	0	0	0	0		0,0000
запас за категоріями стану, м3					0	0	0	0	0	0		0

КАРТКА
пробних площ обстеження санітарного стану насаджень

Житомирська область
(Автономна Республіка Крим, область)

ДП "Оверуцький СЛГ"
(найменування власника лісів, постійного лісгосподарства)

Лісництво Журбенське

квартал № 2 виділ № 13

площа 0,8 га група віку 7—

походження природне бонітет_1

ділянка №

тип лісу _В2ДС

Номер пробної площі	Порода (схід)	Вік, років	Сяр. висота діаметра, м	Сума площ попередніх періодів, га, метрів						Витрати, сінолом, заграження		
				I	II	III	IV	V	VI	разом	сума площ попередніх періодів, м²	сума площ заграження, м²
Сп	Сз	92	25,1	30	0	7,3777	0	4,3068	0,0000	11,6845	-	-
Усього					0	7,3777	0	4,3068	0,0000	11,6845		
Середні дані попередніх періодів, м²					0	7,3777	0	4,3068	0,0000	11,6845		
Запас за категоріями стану, м³					0	86,6	0	50,6	0	137,2		
Сп	Дз		14,2	15	0	0	0	0,574	0	0,5740		
Усього					0	0	0	0,574	0	0,5740		
Середні дані					0	0	0	0	0	0,0000		
Сума площ попередніх періодів, м²					0	0	0	0,574	0	0,5740		
Запас за категоріями стану, м³					0	0	0	4,0	0	4,0		
Бл. Ос			14,6	15	0	0	0	0	0	0,0000	1,1731	8,0
Сп					0	0	0	0	0	0,0000		
Усього					0	0	0	0	0	0,0000		
Середні дані					0	0	0	0	0	0,0000		
Сума площ попередніх періодів, м²					0	0	0	0	0	0,0000		
Запас за категоріями стану, м³					0	0	0	0	0	0,0000		
Сп					0	0	0	0	0	0		
Усього					0	0	0	0	0	0		
Середні дані					0	0	0	0	0	0,0000		
Сума площ попередніх періодів, м²					0	0	0	0	0	0,0000		
Запас за категоріями стану, м³					0	0	0	0	0	0,0000		

КАРТКА
пробних площ обстеження санітарного стану насаджень

Житомирська область
(Автономна Республіка Крим, область)

ДП "Оверуцький СПГ"

(найменування власника лісів постійного лісокористувача)

Пісництво Журбенське

квартал № 3 виділ № 11

площа 0,9 га група віку 6

походження ЛК бонітет 1

ділянка № 2

тип лісу _В2ДС

Всього										Всього										Всього									
№	Порода (юнак)	Вік, років	Сер. висота, м	Сер. діаметр, р. см	I	II	III	IV	V	VI	разом	Листяні породи				Хвойні породи				Всього									
												листвен.	берез.	ольх.	сосн.	листвен.	берез.	ольх.	сосн.										
Сз	СП	79	18.5	19	0	0	7.2496	0	4.0192	0.0000	11.2688																		
Середні дані					0	0	7.2496	0	4.0192	0.0000	11.2688																		
підприємств					0	0	7.2496	0	4.0192	0.0000	11.2688																		
запас за					0	0	7.2496	0	4.0192	0.0000	11.2688																		
категорії стану.					0	0	7.2496	0	4.0192	0.0000	11.2688																		
м3					0	0	7.2496	0	4.0192	0.0000	11.2688																		
Дз	СП		10.5	11	0	0	0	0	0.0804	0	0.0804																		
Середні дані					0	0	0	0	0.0804	0	0.0804																		
сума площ					0	0	0	0	0.0804	0	0.0804																		
підприємств					0	0	0	0	0.0804	0	0.0804																		
запас за					0	0	0	0	0.0804	0	0.0804																		
категорії стану.					0	0	0	0	0.0804	0	0.0804																		
м3					0	0	0	0	0.0804	0	0.0804																		
Бп	СП		14	16	0	0	0	0	0.0515	0	0.0515																		
Середні дані					0	0	0	0	0.0515	0	0.0515																		
сума площ					0	0	0	0	0.0515	0	0.0515																		
підприємств					0	0	0	0	0.0515	0	0.0515																		
запас за					0	0	0	0	0.0515	0	0.0515																		
категорії стану					0	0	0	0	0.0515	0	0.0515																		
м3					0	0	0	0	0.0515	0	0.0515																		
СП					0	0	0	0	0.0515	0	0.0515																		
Середні дані					0	0	0	0	0.0515	0	0.0515																		
сума площ					0	0	0	0	0.0515	0	0.0515																		
підприємств					0	0	0	0	0.0515	0	0.0515																		
запас за					0	0	0	0	0.0515	0	0.0515																		
категорії стану.					0	0	0	0	0.0515	0	0.0515																		
м3					0	0	0	0	0.0515	0	0.0515																		
Всього					0	0	0	0	0.0515	0	0.0515																		
Середні дані					0	0	0	0	0.0515	0	0.0515																		
сума площ					0	0	0	0	0.0515	0	0.0515																		
підприємств					0	0	0	0	0.0515	0	0.0515																		
запас за					0	0	0	0	0.0515	0	0.0515																		
категорії стану.					0	0	0	0	0.0515	0	0.0515																		
м3					0	0	0	0	0.0515	0	0.0515																		
Всього					0	0	0	0	0.0515	0	0.0515																		
Середні дані					0	0	0	0	0.0515	0	0.0515																		
сума площ					0	0	0	0	0.0515	0	0.0515																		
підприємств					0	0	0	0	0.0515	0	0.0515																		
запас за					0	0	0	0	0.0515	0	0.0515																		
категорії стану.					0	0	0	0	0.0515	0	0.0515																		
м3					0	0	0	0	0.0515	0	0.0515																		
Всього					0	0	0	0	0.0515	0	0.0515																		
Середні дані					0	0	0	0	0.0515	0	0.0515																		
сума площ					0	0	0	0	0.0515	0	0.0515																		
підприємств					0	0	0	0	0.0515	0	0.0515																		
запас за					0	0	0	0	0.0515	0	0.0515																		
категорії стану.					0	0	0	0	0.0515	0	0.0515																		
м3					0	0	0	0	0.0515	0	0.0515																		
Всього					0	0	0	0	0.0515	0	0.0515																		
Середні дані					0	0	0	0	0.0515	0	0.0515																		
сума площ					0	0	0	0	0.0515	0	0.0515																		
підприємств					0	0	0	0	0.0515	0	0.0515																		
запас за					0	0	0	0	0.0515	0	0.0515																		
категорії стану.					0	0	0	0	0.0515	0	0.0515																		
м3					0	0	0	0	0.0515	0	0.0515																		
Всього					0	0	0	0	0.0515	0	0.0515																		
Середні дані					0	0	0	0	0.0515	0	0.0515																		
сума площ					0	0	0	0	0.0515	0	0.0515																		
підприємств					0	0	0	0	0.0515	0	0.0515																		
запас за					0	0	0	0	0.0515	0	0.0515																		
категорії стану.					0	0	0	0	0.0515	0	0.0515																		
м3					0	0	0	0	0.0515	0	0.0515																		
Всього					0	0	0	0	0.0515	0	0.0515																		
Середні дані					0	0	0	0	0.0515	0	0.0515																		
сума площ					0	0	0	0	0.0515	0	0.0515																		
підприємств					0	0	0	0	0.0515	0	0.0515																		
запас за					0	0	0	0	0.0515	0	0.0515																		
категорії стану.					0	0	0	0	0.0515	0	0.0515																		
м3					0	0	0	0	0.0515	0	0.0515																		
Всього					0	0	0	0	0.0515	0	0.0515																		
Середні дані					0	0	0	0	0.0515	0	0.0515																		
сума площ					0	0	0	0	0.0515	0	0.0515																		
підприємств					0	0	0	0	0.0515	0	0.0515																		
запас за					0	0	0	0	0.0515	0	0.0515																		
категорії стану.					0	0	0	0	0.0515	0	0.0515																		
м3					0	0	0	0	0.0515	0	0.0515																		
Всього					0	0	0	0	0.0515	0	0.0515																		
Середні дані					0	0	0	0	0.0515	0	0.0515																		
сума площ					0	0	0	0	0.0515	0	0.0515																		
підприємств					0	0	0	0	0.0515	0	0.0515																		
запас за					0	0	0	0	0.0515	0	0.0515																		
категорії стану.					0	0	0	0	0.0515	0	0.0515																		
м3					0	0	0	0	0.0515	0	0.0515																		
Всього					0	0	0	0	0.0515	0	0.0515																		
Середні дані					0	0	0	0	0.0515	0	0.0515																		
сума площ					0	0	0	0	0.0515	0	0.0515																		
підприємств					0	0	0	0	0.0515	0	0.0515																		
запас за					0	0	0	0	0.0515	0	0.0515																		
категорії стану.					0	0	0	0	0.0515	0	0.0515																		
м3					0	0	0	0	0.0515	0	0.0515																		
Всього					0	0	0	0	0.0515	0	0.0515																		
Середні дані					0	0	0	0	0.0515	0	0.0515																		
сума площ					0	0	0	0	0.0515	0	0.0515																		
підприємств					0	0	0	0	0.0515	0	0.0515																		
запас за					0	0	0	0	0.0515	0	0.0515																		
категорії стану.					0	0	0	0	0.0515	0	0.0515																		
м3					0	0	0	0	0.0515	0	0.0515																		
Всього					0	0	0	0	0.0515	0	0.0515																		
Середні дані					0	0	0	0	0.0515	0	0.0515																		
сума площ					0	0	0	0	0.0515	0	0.0515																		
підприємств					0	0	0	0	0.0515	0	0.0515																		
запас за					0	0	0	0	0.0515	0	0.0515																		
категорії стану.					0	0	0	0	0.0515	0	0.0515																		
м3</																													

КАРТКА
пробних площ обстеження санітарного стану насаджень

Житомирська область
(Автономна Республіка Крим, область)

ДП "Овруцький СЛГ"

Лісництво Журбенське

квартал № 4 виділ № 5

ділянка № 2

площа 0,7 га група віку 6

походження ЛК бонітет 2

тип лісу А2С

Номер пробної площі	Порода (сапід)	Вік, років	Сер. висота, м	Сер. діаметр, см	Сума площ поперечних перерізів, кв. метрів					Витрата, сирогом, закарбованість		
										лісовий запас, м3	сума площ поперечних перерізів, м2	лісовий запас, м3
Сп	С3	74	18,5	21	0	10,6546	2,7569	5,5854	0,0000	18,9969	18,9969	
Усього					0	10,6546	2,7569	5,5854	0,0000	18,9969	18,9969	
Середні дані					0	10,6546	2,7569	5,5854	0,0000	18,9969	18,9969	
запас за категоріями стану, м3					0	103,9	26,9	54,5	0	185,3		
Сп	Дз		12,4	15	0	0	0	0,2072	0	0,2072		
Усього					0	0	0	0,2072	0	0,2072		
Середні дані					0	0	0	0	0	0,0000		
сума площ поперечних перерізів, м2					0	0	0	0,2072	0	0,2072		
запас за категоріями стану, м3					0	0	0	1,3	0	1,3		
Сп	Бп		14	13	0	0	0	0,3668	0	0,3668		
Усього					0	0	0	0,3668	0	0,3668		
Середні дані					0	0	0	0,3668	0	0,3668		
сума площ поперечних перерізів, м2					0	0	0	0,3668	0	0,3668		
запас за категоріями стану, м3					0	0	0	2,5	0	2,5		
Сп					0	0	0	0	0	0		
Усього					0	0	0	0	0	0		
Середні дані					0	0	0	0	0	0		
сума площ поперечних перерізів, м2					0	0	0	0	0	0,0000		
запас за категоріями стану, м3					0	0	0	0	0	0		

КАРТКА
пробних площ обстеження санітарного стану насаджень
Житомирська область
(Автономна Республіка Крим, область)

ДП "Оверуцький СПГ" (найменування власника лісів, постійного лісокористувача)

Лісництво Журбенське

квартал № 6 виділ № 17

ділянка № 1

площа 0,9 га група віку 7

походження ЛК бонітет 1А

В2ДС

Номер пробної площі	Перода (склад)	Вік, років	Ср. вис. діаметр та, м	Ср. р. см	Сума площ поперечних перерізів, кв. метрів					Витрати, смоголом, загараченість		
					I	II	IIIа	IIIб	IV	V	VI	разом
Сп	Сз	87	20	22	0	0	7.9090	0	0	9.9324	0.0000	17.8414
Усього					0	0	7.9090	0	0	9.9324	0.0000	17.8414
Середні дані												
поперечних перерізів, м2					0	0	7.9090	0	0	9.9324	0.0000	17.8414
запас за категоріями стану, м3					0	0	70.7	0	0	88.7	0	159.4
Сп	Бл.Др		12	10	0	0	0	0	0	0.1532	0	0.1532
Усього					0	0	0	0	0	0.1532	0	0.1532
Середні дані					0	0	0	0	0	0	0	0.0000
сума площ поперечних перерізів, м2					0	0	0	0	0	0.1532	0	0.1532
запас за категоріями стану, м3					0	0	0	0	0	0.9	0	0.9
Сп	Ос		9	8	0	0	0	0	0	0.005	0	0.0050
Усього					0	0	0	0	0	0.005	0	0.0050
Середні дані												
сума площ поперечних перерізів, м2					0	0	0	0	0	0.005	0	0.0050
запас за категоріями стану, м3					0	0	0	0	0	0.005	0	0.0050
Сп					0	0	0	0	0	0	0	0
Усього					0	0	0	0	0	0	0	0
Середні дані												
сума площ поперечних перерізів, м2					0	0	0	0	0	0	0	0.0000
запас за категоріями стану, м3					0	0	0	0	0	0	0	0

пробних площ обстеження санітарного стану насаджень

Житомирська область

(Автономна Республіка Крим, область)

ДП "Оверуцький СПГ"

(найменування власника лісів постійного лісокористувача)

Лісництво Журбенське

квартал № 9 виділ № 7

площа 0,9 га група віку 2

походження	природне	бонітет 2
1	2	3
4	5	6
7	8	9
10	11	12
13	14	15
16	17	18
19	20	21
22	23	24
25	26	27
28	29	30
31	32	33
34	35	36
37	38	39
40	41	42
43	44	45
46	47	48
49	50	51
52	53	54
55	56	57
58	59	60
61	62	63
64	65	66
67	68	69
70	71	72
73	74	75
76	77	78
79	80	81
82	83	84
85	86	87
88	89	90
91	92	93
94	95	96
97	98	99
100	101	102
103	104	105
106	107	108
109	110	111
112	113	114
115	116	117
118	119	120
121	122	123
124	125	126
127	128	129
130	131	132
133	134	135
136	137	138
139	140	141
142	143	144
145	146	147
148	149	150
151	152	153
154	155	156
157	158	159
160	161	162
163	164	165
166	167	168
169	170	171
172	173	174
175	176	177
178	179	180
181	182	183
184	185	186
187	188	189
190	191	192
193	194	195
196	197	198
199	200	201
202	203	204
205	206	207
208	209	210
211	212	213
214	215	216
217	218	219
220	221	222
223	224	225
226	227	228
229	230	231
232	233	234
235	236	237
238	239	240
241	242	243
244	245	246
247	248	249
250	251	252
253	254	255
256	257	258
259	260	261
262	263	264
265	266	267
268	269	270
271	272	273
274	275	276
277	278	279
280	281	282
283	284	285
286	287	288
289	290	291
292	293	294
295	296	297
298	299	300
301	302	303
304	305	306
307	308	309
310	311	312
313	314	315
316	317	318
319	320	321
322	323	324
325	326	327
328	329	330
331	332	333
334	335	336
337	338	339
340	341	342
343	344	345
346	347	348
349	350	351
352	353	354
355	356	357
358	359	360
361	362	363
364	365	366

ділянка № 1

В4ДС

Номер пробної площі	Порода (склад)	Вік, років	Сер. висота, м	Сер. діаметр, р. см	Сума площ поперечних перерізів, кв. метрів						Витрати, сіномол, заздрощеність			
					I	II	IIIа	IIIб	IV	V	VI	разом	ліщина	
													сума площ попереч. пореріз. м2	запас, м3
СП	С3	17	5	8	0	0	0,0000	0	0	2,1974	0,0000	2,1974	-	-
Усього					0	0	0,0000	0	0	2,1974	0,0000	2,1974		
Середні дані														
сума площ поперечних перерізів, м2					0	0	0,0000	0	0	2,1974	0,0000	2,1974		
запас за категоріями стану, м3					0	0	0	0	0	7,1	0	7,1		
СП	Бп	5	8		0	0	0	0	0	0,9838	0	0,9838		
Усього					0	0	0	0	0	0,9838	0	0,9838		
Середні дані					0	0	0	0	0	0	0	0,0000		
сума площ поперечних перерізів, м2					0	0	0	0	0	0,9838	0	0,9838		
запас за категоріями стану, м3					0	0	0	0	0	0	0	0,0000		
СП					0	0	0	0	0	0,9838	0	0,9838		
Усього					0	0	0	0	0	3,7	0	3,7		
Середні дані					0	0	0	0	0	0	0	0,0000		
сума площ поперечних перерізів, м2					0	0	0	0	0	0	0	0,0000		
запас за категоріями стану, м3					0	0	0	0	0	0	0	0,0000		
СП					0	0	0	0	0	0	0	0,0000		
Усього					0	0	0	0	0	0	0	0,0000		
Середні дані					0	0	0	0	0	0	0	0,0000		
сума площ поперечних перерізів, м2					0	0	0	0	0	0	0	0,0000		
запас за категоріями стану, м3					0	0	0	0	0	0	0	0,0000		
СП					0	0	0	0	0	0	0	0,0000		
Усього					0	0	0	0	0	0	0	0,0000		
Середні дані					0	0	0	0	0	0	0	0,0000		
сума площ поперечних перерізів, м2					0	0	0	0	0	0	0	0,0000		
запас за категоріями стану, м3					0	0	0	0	0	0	0	0,0000		

КАРТА

Житомирська область

ДП "Овернийский СПГ"

Журбенське

група віку 3

квартал № 10 виділ № 16

походження	природне	бонітет 2
------------	----------	-----------

діянка №

В4ДС

Номер пробної площі	Порода (сукц.)	Вік, років	Сер. висота, м	Сума площ поперічних перерізів, кв. метрів										Вирощ., сім'я			Вирощ., загаращеність
				I	II	IIIа	IIIб	IV	V	VI	разом	літвіця					
												сума площ поперіч. перерізів, м ²	сума площ поперіч. перерізів, м ²				
С3	Сп	27	9	14	0	0	0,0000	0	0	0	2,3029	0,0000	2,3029	-	-	-	
Усього	Середні дані						0,0000	0	0	0	2,3029	0,0000	2,3029				
поперічних перерізів, м ²																	
запас за категоріями стану м ³							0,0000	0	0	0	2,3029	0,0000	2,3029				
Сп	Бл,Дз	9	14	0	0	0	0	0	0	0	9,9	0	9,9				
Усього	Середні дані						0	0	0	0	0,1601		0,1601				
сума площ поперічних перерізів, м ²							0	0	0	0	0,1601	0	0,1601				
запас за категоріями стану м ³							0	0	0	0	0	0	0,0000				
Сп							0	0	0	0	0,1601	0	0,1601				
Усього	Середні дані						0	0	0	0	0,8	0	0,8				
сума площ поперічних перерізів, м ²							0	0	0	0	0	0	0,0000				
запас за категоріями стану м ³							0	0	0	0	0	0	0,0000				
Сп							0	0	0	0							
Усього	Середні дані						0	0	0	0	0	0	0,0000				
сума площ поперічних перерізів, м ²							0	0	0	0	0	0	0,0000				
запас за категоріями стану м ³							0	0	0	0	0	0	0,0000				
Сп							0	0	0	0	0	0	0,0000				
Усього	Середні дані						0	0	0	0	0	0	0,0000				
сума площ поперічних перерізів, м ²							0	0	0	0	0	0	0,0000				
запас за категоріями стану м ³							0	0	0	0	0	0	0,0000				
Сп							0	0	0	0	0	0	0,0000				

КАРТКА

Житомирська область
(Автономна Республіка Крим, область)

ДП "Оверуцький СЛГ"

Лісництво Журбеньке

квартал № 22 виділ № 4

площа 0,9 га група віку 7

походження природні бонітет_2

діянка № 1

ВЗДС

[illegible]

КАРТКА
пробних площ обстеження санітарного стану насаджень
Житомирська область
(Автономна Республіка Крим, область)
ДП "Одеський СЛГ"
(найменування власника лісів, постійного лісокористувача)

Лісництво Журбенське ділянка № 1
площа 0,9 га група віку 7 квартал № 30 виділ № 29
походження ЛК бонітет 1 А2С

Номер пробної площі	Порода (склад)	Вік, років	Середня висота дерева, м	I	II	IIIa	IIIb	IV	V	VI	разом	Витривалість, скілом, загартованість		
												сума площі порубочних залишків, м ²	сума площі порубочних залишків, м ²	залишок, м ³
СП	С3	84	21	0	0	4,6158	0	0	8,7166	0,0000	13,3324			
Усього				0	0	4,6158	0	0	8,7166	0,0000	13,3324			
Середні дані														
сума площ порубочних залишків, м ²				0	0	4,6158	0	0	8,7166	0,0000	13,3324			
залишок за категоріями стану, м ³				0	0	48,3	0	0	91,1	0	139,4			
СП	Бп,Дз		14,8	15	0	0	0	0	0,6883	0	0,6883		0,0414	0,3
Усього				0	0	0	0	0	0,6883	0	0,6883			
Середні дані				0	0	0	0	0	0,6883	0	0,6883			
сума площ порубочних залишків, м ²				0	0	0	0	0	0,6883	0	0,6883			
залишок за категоріями стану, м ³				0	0	0	0	0	5,0	0	5,0			
СП	Ос		15	20	0	0	0	0	0	0	0,0000		0,1934	1,2
Усього				0	0	0	0	0	0	0	0,0000			
Середні дані														
сума площ порубочних залишків, м ²				0	0	0	0	0	0	0	0,0000			
залишок за категоріями стану, м ³				0	0	0	0	0	0	0	0,0000			
СП				0	0	0	0	0	0	0	0,0000			
Усього				0	0	0	0	0	0	0	0,0000			
Середні дані				0	0	0	0	0	0	0	0,0000			
сума площ порубочних залишків, м ²				0	0	0	0	0	0	0	0,0000			
залишок за категоріями стану, м ³				0	0	0	0	0	0	0	0,0000			

НУМЕРАЦІЙНА ВІДОМІСТЬ ДЕРЕВ, призначених для вибіркової санітарної рубки

Житомирська область
(Автономна Республіка Крим, область)

ДП «Овруцьке СЛГ»

(найменування власника лісів, постійного лісокористувача)

Лісництво Мурбанське

урочище _____

квартал № 1 виділ № 34

ділянка № _____ площа 3,0 га

Порядковий номер дерева	Порода	Ступінь, товщини стовбурів, см			Категорія стану дерева, підстава відбору для рубки
		ділові	напідлілові	дров'яні	
1	G		24		V півна пуга
2	G		24		V -11-
3	G		24		V -11-
4	G		24		V -11-
5	G		28		V -11-
6	G		24		V -11-
7	G		24		V -11-
8	G		24		V -11-
9	G		24		V -11-
10	G		24		V -11-
11	G		24		V -11-
12	G		24		V -11-
13	G		24		V -11-
14	G		24		V -11-
15	G		28		V -11-
16	G		24		V -11-
17	G		24		V -11-
18	G		32		V -11-
19	G		24		V -11-
20	G		24		V -11-
21	G		24		V -11-
22	G		24		V -11-
23	G		24		V -11-
24	G		24		V -11-
25	G		24		V -11-
26	G		24		V -11-

Порядковий номер дерева	Порода	Ступінь, товщини стовбурів, см			Категорія стану дерева, підстава відбору для рубки
		ділові	напідлілові	дров'яні	
27	G		24		V півна пуга
28	G		24		V -11-
29	G		24		V -11-
30	G		24		V -11-
31	G		24		V -11-
32	G		24		V -11-
33	G		24		V -11-
34	G		24		V -11-
35	G		24		V -11-
36	G		24		V -11-
37	G		24		V -11-
38	G		24		V -11-
39	G		24		V -11-
40	G		24		V -11-
41	G		24		V -11-
42	G		24		V -11-
43	G		28		V -11-
44	G		24		V -11-
45	G		24		V -11-
46	G		24		V -11-
47	G		24		V -11-
48	G		24		V -11-
49	G		24		V -11-
50	G		24		V -11-
51	G		24		V -11-
52	G		24		V -11-

Всього пронумеровано дерев: _____

(кількість словами)

Нумерацію і перелік прозели:

Митенер А.Г.
(посада)

Митенер А.Г.
(посада)

Митенер А.Г.
(посада)

(підпис)

(підпис)

(підпис)

Кашин І. В.
(ініціали та прізвище)

Кашовикова Г. В.
(ініціали та прізвище)

Митенер А. В.
(ініціали та прізвище)

25 11 20 21 року

НУМЕРАЦІЙНА ВІДОМІСТЬ ДЕРЕВ, призначених для вибіркової санітарної рубки

Житомирська область
(Автономна Республіка Крим, область)
ДП «Овруцьке СЛГ»

(найменування власника лісів, постійного лісокористувача)

Лісництво Жури́нське

урочище _____

квартал № 1 виділ № 34

ділянка № _____ площа 3,0 га

Порядковий номер дерева	Порода	Ступінь, товщини стовбурів, см			Категорія стану дерева, підстава відбору для рубки
		ділові	напівділові	дров'яні	
53	G		24		✓ повн. муда
54	G		24		✓ -11-
55	G		24		✓ -11-
56	G		24		✓ -11-
57	G		24		✓ -11-
58	G		24		✓ -11-
59	G		24		✓ -11-
60	G		24		✓ -11-
61	G		24		✓ -11-
62	G		24		✓ -11-
63	G		28		✓ -11-
64	G		24		✓ -11-
65	G		24		✓ -11-
66	G		24		✓ -11-
67	G		24		✓ -11-
68	G		24		✓ -11-
69	G		24		✓ -11-
70	G		24		✓ -11-
71	G		24		✓ -11-
72	G		24		✓ -11-
73	G		24		✓ -11-
74	G		24		✓ -11-
75	G		24		✓ -11-
76	G		24		✓ -11-
77	G		24		✓ -11-
78	G		24		✓ -11-

Порядковий номер дерева	Порода	Ступінь, товщини стовбурів, см			Категорія стану дерева, підстава відбору для рубки
		ділові	напівділові	дров'яні	
79	G		24		✓ повн. муда
80	G		24		✓ -11-
81	G		24		✓ -11-
82	G		24		✓ -11-
83	G		28		✓ -11-
84	G		24		✓ -11-
85	G		24		✓ -11-
86	G		24		✓ -11-
87	G		24		✓ -11-
88	G		24		✓ -11-
89	G		24		✓ -11-
90	G		24		✓ -11-
91	G		24		✓ -11-
92	G		24		✓ -11-
93	G		24		✓ -11-
94	G		28		✓ -11-
95	G		24		✓ -11-
96	G		24		✓ -11-
97	G		24		✓ -11-
98	G		24		✓ -11-
99	G		24		✓ -11-
100	G		24		✓ -11-
101	G		24		✓ -11-
102	G		24		✓ -11-
103	G		24		✓ -11-
104	G		24		✓ -11-

Всього пронумеровано дерев: _____

(кількість словами)

Нумерацію і перелік провели:

Гринько М.Г.
(посада)

Гринько М.Г.
(посада)

Гринько М.Г.
(посада)

Гринько М.Г.
(підпис)

Гринько М.Г.
(підпис)

Гринько М.Г.
(підпис)

Кашин С.В.
(ініціали та прізвище)

Жуковський Ю.В.
(ініціали та прізвище)

Мисинчук Р.В.
(ініціали та прізвище)

25 11 20 21 року

НУМЕРАЦІЙНА ВІДОМІСТЬ ДЕРЕВ, призначених для вибіркової санітарної рубки

Житомирська область
(Автономна Республіка Крим, область)

ДП «Овруцьке СЛГ»

(найменування власника лісів, постійного лісокористувача)

Лісництво Журиїнське

урочище _____

квартал № 1 виділ № 34

ділянка № _____ площа 3,0 га

Порядковий номер дерева	Порода	Ступінь, товщини стовбурів, см			Категорія стану дерева, підстава відбору для рубки
		ділові	напієділові	дров'яні	
105	G		24	24	V спад кори
106	G		24		V жвал руда
107	G		24		V -11-
108	G		24		V -11-
109	G		24		V -11-
110	G		24		V -11-
111	G		24		V -11-
112	G		24		V -11-
113	G		24		V -11-
114	G		24		V -11-
115	G		24		V -11-
116	G		24		V -11-
117	G		24		V -11-
118	G		24		V -11-
119	G		24		V -11-
120	G		24		V -11-
121	G		24		V -11-
122	G		24		V -11-
123	G		24		V -11-
124	G		24		V -11-
125	G		24		V -11-
126	G		24		V -11-
127	G		24		V -11-
128	G		24		V -11-
129	G		24		V -11-
130	G		24		V -11-

Порядковий номер дерева	Порода	Ступінь, товщини стовбурів, см			Категорія стану дерева, підстава відбору для рубки
		ділові	напієділові	дров'яні	
131	G		24		V жвал руда
132	G		24		V -11-
133	G		24		V -11-
134	G		24		V -11-
135	G		24		V -11-
136	G		24		V -11-
137	G		24		V -11-
138	G		24		V -11-
139	G		24		V -11-
140	G		24		V -11-
141	G		24		V -11-
142	G		24		V -11-
143	G		24		V -11-
144	G		24		V -11-
145	G		24		V -11-
146	G		24		V -11-
147	G		24		V -11-
148	G		24		V -11-
149	G		24		V -11-
150	G		36		V -11-
151	G		24		V -11-
152	G		24		V -11-
153	G		24		V -11-
154	G		24		V -11-
155	G		24		V -11-
156	G		24		V -11-

Всього пронумеровано дерев: _____

(кількість словами)

Нумерацію і перелік провели:

інженер ЛГ
(посада)

інженер ЛГ
(посада)

інженер ЛГ
(посада)

(підпис)

(підпис)

(підпис)

Кашин Т. Д.
(ініціали та прізвище)

Кашовенко Ю. В.
(ініціали та прізвище)

Мисингук Р. В.
(ініціали та прізвище)

25

11

20 21 року

НУМЕРАЦІЙНА ВІДОМІСТЬ ДЕРЕВ, призначених для вибіркової санітарної рубки

Житомирська область
(Автономна Республіка Крим, область)
ДП «Овруцьке СЛГ»

(найменування власника лісів, постійного ліскористувача)

Лісництво Пирятинське

урочище _____

квартал № 1 виділ № 34

ділянка № _____ площа 3,0 га

Порядковий номер дерева	Порода	Ступінь, товщини стовбурів, см			Категорія стану дерева, підстава відбору для рубки
		ділові	напідрізові	дров'яні	
157	G		24		V клас муда
158	G		24		V -11-
159	G		28		V -11-
160	G		24		V -11-
161	G		24		V -11-
162	G		24		V -11-
163	G		24		V -11-
164	G		24		V -11-
165	G		28		V -11-
166	G		24		V -11-
167	G		24		V -11-
168	G		24		V -11-
169	G		24		V -11-
170	G		24		V -11-
171	G		24		V -11-
172	G		24		V -11-
173	G		24		V -11-
174	G		24		V -11-
175	G		24		V -11-
176	G		40		V -11-
177	G		24		V -11-
178	G		24		V -11-
179	G		24		V -11-
180	G		24		V -11-
181	G		24		V -11-
182	G		24		V -11-

Порядковий номер дерева	Порода	Ступінь, товщини стовбурів, см			Категорія стану дерева, підстава відбору для рубки
		ділові	напідрізові	дров'яні	
183	G		24		V клас муда
184	G		32		V -11-
185	G		24		V -11-
186	G		28		V -11-
187	G		28		V -11-
188	G		24		V -11-
189	G		24		V -11-
190	G		24		V -11-
191	G		24		V -11-
192	G		24		V -11-
193	G		24		V -11-
194	G		24		V -11-
195	G		24		V -11-
196	G		24		V -11-
197	G		24		V -11-
198	G		24		V -11-
199	G		24		V -11-
200	G		24		V -11-
201	G		28		V -11-
202	G		28		V -11-
203	G		24		V -11-
204	G		28		V -11-
205	G		28		V -11-
206	G		24		V -11-
207	G		28		V -11-
208	G		24		V -11-

Всього пронумеровано дерев: _____

(кількість словами)

Нумерацію і перелік провели:

інженер МГ
(посада)

інженер МГ
(посада)

інженер МГ
(посада)

А. Давидов
(підпис)

Зайчук
(підпис)

Давидов
(підпис)

Колісник Т. Р.

(ініціали та прізвище)

Колісник О. В.

(ініціали та прізвище)

Масингук Р. В.

(ініціали та прізвище)

25 11 2021 року

НУМЕРАЦІЙНА ВІДОМІСТЬ ДЕРЕВ, призначених для вибіркової санітарної рубки

Житомирська область
(Автономна Республіка Крим, область)
ДП «Овруцьке СЛГ»

(найменування власника лісів, постійного лісокористувача)

Лісництво Журденське

урочище _____

квартал № 1 виділ № 34

ділянка № _____ площа 3,0 га

Порядковий номер дерева	Порода	Ступінь, товщини стовбурів, см			Категорія стану дерева, підстава відбору для рубки
		ділові	напівділові	дров'яні	
209	G			28	напад кори
210	G		24		V жовте мура
211	G		24		V -11-
212	G		24		V -11-
213	G		24		V -11-
214	G		24		V -11-
215	G		24		V -11-
216	G		28		V -11-
217	G		28		V -11-
218	G		24		V -11-
219	G		24		V -11-
220	G		24		V -11-
221	G		24		V -11-
222	G		24		V -11-
223	G		24		V -11-
224	G		24		V -11-
225	G		24		V -11-
226	G		24		V -11-
227	G		24		V -11-
228	G		24		V -11-
229	G		24		V -11-
230	G		24		V -11-
231	G		24		V -11-
232	G		24		V -11-
233	G		24		V -11-
234	G		24		V -11-

Порядковий номер дерева	Порода	Ступінь, товщини стовбурів, см			Категорія стану дерева, підстава відбору для рубки
		ділові	напівділові	дров'яні	
235	G		24		V жовте мура
236	G		24		V -11-
237	G		24		V -11-
238	G		28		V -11-
239	G		24		V -11-
240	G		28		V -11-
241	G		28		V -11-
242	G		24		V -11-
243	G		24		V -11-
244	G		24		V -11-
245	G		24		V -11-
246	G		24		V -11-
247	G		24		V -11-
248	G		32		V -11-
249	G		28		V -11-
250	G		24		V -11-
251	G		24		V -11-
252	G		24		V -11-
253	G		24		V -11-
254	G		28		V -11-
255	G		28		V -11-
256	G		28		V -11-
257	G		28		V -11-
258	G		24		V -11-
259	G		24		V -11-
260	G		24		V -11-

Всього пронумеровано дерев: _____

(кількість словами)

Нумерацію і перелік провели:

Гитинер М.Г.
(посада)

Гитинер М.Г.
(посада)

Гитинер М.Г.
(посада)

[Підпис]
(підпис)

[Підпис]
(підпис)

[Підпис]
(підпис)

Кочин Г. Р.
(ініціали та прізвище)

Кочовенко Ю. В.
(ініціали та прізвище)

Мамин Р. В.
(ініціали та прізвище)

25 11 2021 року

НУМЕРАЦІЙНА ВІДОМІСТЬ ДЕРЕВ, призначених для вибіркової санітарної рубки

Житомирська область
(Автономна Республіка Крим, область)
ДП «Овруцьке СЛГ»

Лісництво Житомирське

урочище _____

квартал № 1 виділ № 34

ділянка № _____ площа 3,0 га

Порядковий номер дерева	Порода	Ступінь, товщини стовбурів, см			Категорія стану дерева, підстава відбору для рубки
		ділові	напідлісові	дров'яні	
261	G		24		✓ <i>хвощ муря</i>
262	G			28	✓ <i>Почає корі</i>
263	G		28		✓ <i>хвощ муря</i>
264	G		32		✓ -11-
265	G		24		✓ -11-
266	G		24		✓ -11-
267	G		24		✓ -11-
268	G		24		✓ -11-
269	G		24		✓ -11-
270	G		24		✓ -11-
271	G		24		✓ -11-
272	G		28		✓ -11-
273	G		24		✓ -11-
274	G		24		✓ -11-
275	G		24		✓ -11-
276	G		24		✓ -11-
277	G		24		✓ -11-
278	G		32		✓ -11-
279	G		24		✓ -11-
280	G		24		✓ -11-
281	G		32		✓ -11-
282	G		24		✓ -11-
283	G		28		✓ -11-
284	G		24		✓ -11-
285	G		24		✓ -11-
286	G		24		✓ -11-

Порядковий номер дерева	Порода	Ступінь, товщини стовбурів, см			Категорія стану дерева, підстава відбору для рубки
		ділові	напідлісові	дров'яні	
287	G		24		✓ <i>хвощ муря</i>
288	G		24		✓ -11-
289	G		24		✓ -11-
290	G		24		✓ -11-
291	G		28		✓ -11-
292	G		28		✓ -11-
293	G		24		✓ -11-
294	G		24		✓ -11-
295	G		24		✓ -11-
296	G		24		✓ -11-
297	G		24		✓ -11-
298	G		28		✓ -11-
299	G		24		✓ -11-
300	G		24		✓ -11-
301	G		24		✓ -11-
302	G		24		✓ -11-
303	G		28		✓ -11-
304	G		28		✓ -11-
305	G		24		✓ -11-
306	G		24		✓ -11-
307	G		24		✓ -11-
308	G		24		✓ -11-
309	G		28		✓ -11-
310	G		24		✓ -11-
311	G		24		✓ -11-
312	G		24		✓ -11-

Всього пронумеровано дерев: _____

(кількість словами)

Нумерацію і перелік провели:

Григорук М.
(посада)

Григорук М.
(посада)

Григорук М.
(посада)

[Підпис]
(підпис)

[Підпис]
(підпис)

[Підпис]
(підпис)

Кочин І. П.

(ініціали та прізвище)

Кочовенко Ю. В.

(ініціали та прізвище)

Мисеник Р. В.

(ініціали та прізвище)

25 11 2021 року

НУМЕРАЦІЙНА ВІДОМІСТЬ ДЕРЕВ, призначених для вибіркової санітарної рубки

Житомирська область

(Автономна Республіка Крим, область)

ДП «Овруцьке СЛГ»

(найменування власника лісів, постійного ліскористувача)

Лісництво Журибівське

уручище _____

квартал № 1 виділ № 34

ділянка № _____ площа 3,0 га

Порядковий номер дерева	Порода	Ступінь, товщини стовбурів, см			Категорія стану дерева, підстава відбору для рубки
		ділові	напідлісові	дров'яні	
313	G		24		✓ клас руха
314	G		24		✓ -11-
315	G		28		✓ -11-
316	G		24		✓ -11-
317	G		24		✓ -11-
318	G		28		✓ -11-
319	G		24		✓ -11-
320	G		24		✓ -11-
321	G		24		✓ -11-
322	G		24		✓ -11-
323	G		24		✓ -11-
324	G		24		✓ -11-
325	G		24		✓ -11-
326	G		28		✓ -11-
327	G		36		✓ -11-
328	G		28		✓ -11-
329	G		24		✓ -11-
330	G		24		✓ -11-
331	G		24		✓ -11-
332	G		24		✓ -11-
333	G		24		✓ -11-
334	G		24		✓ -11-
335	G		24		✓ -11-
336	G		24		✓ -11-
337	G		24		✓ -11-
338	G		24		✓ -11-

Порядковий номер дерева	Порода	Ступінь, товщини стовбурів, см			Категорія стану дерева, підстава відбору для рубки
		ділові	напідлісові	дров'яні	
339	G		24		✓ клас руха
340	G		24		✓ -11-
341	G		24		✓ -11-
342	G		24		✓ -11-
343	G		24		✓ -11-
344	G		24		✓ -11-
345	G		24		✓ -11-
346	G		24		✓ -11-
347	G		24		✓ -11-
348	G		24		✓ -11-
349	G		24		✓ -11-
350	G		24		✓ -11-
351	G		24		✓ -11-
352	G		24		✓ -11-
353	G		24		✓ -11-
354	G		24		✓ -11-
355	G		24		✓ -11-
356	G		24		✓ -11-
357	G		24		✓ -11-
358	G		24		✓ -11-
359	G		24		✓ -11-
360	G		24		✓ -11-
361	G		24		✓ -11-
362	G		24		✓ -11-
363	G		24		✓ -11-
364	G		24		✓ -11-

Всього пронумеровано дерев: _____

(кількість словами)

Нумерацію і перелік провели:

інженер ЧЗ
(посада)

інженер ЧЗ
(посада)

інженер ЧЗ
(посада)

[підпис]
(підпис)

[підпис]
(підпис)

Коліс Т.В.
(ініціали та прізвище)

Коломенко Ю.В.
(ініціали та прізвище)

Митинук Р.В.
(ініціали та прізвище)

25 11 20 21 року

НУМЕРАЦІЙНА ВІДОМІСТЬ ДЕРЕВ, призначених для вибіркової санітарної рубки

Житомирська область
(Автономна Республіка Крим, області)
ДП «Овруцьке СЛГ»

(найменування власника лісів, постійного лісокористувача)

Лісництво Житомирське

урочище _____

квартал № 1 виділ № 34

ділянка № _____ площа 3,0 га

Порядковий номер дерева	Порода	Ступінь, товщини стовбурів, см			Категорія стану дерева, підстава відбору для рубки
		ділові	напідлісові	дров'яні	
365	G		24		V клас рубки
366	G		24		V -11-
367	G		24		V -11-
368	G		24		V -11-
369	G		40		V -11-
370	G		28		V -11-
371	G		40		V -11-
372	G		24		V -11-
373	G		24		V -11-
374	G		40		V -11-
375	G		32		V -11-
376	G		24		V -11-
377	G		28		V -11-
378	G		28		V -11-
379	G		28		V -11-
380	G		24		V -11-
381	G		24		V -11-
382	G		28		V -11-
383	G		36		V -11-
384	G		24		V -11-
385	G		24		V -11-
386	G		32		V -11-
387	G		32		V -11-
388	G		32		V -11-
389	G		28		V -11-
390	G		24		V -11-

Порядковий номер дерева	Порода	Ступінь, товщини стовбурів, см			Категорія стану дерева, підстава відбору для рубки
		ділові	напідлісові	дров'яні	
391	G		24		V клас рубки
392	G		24		V -11-00
393	G		32		V -11-
394	G		24		V -11-
395	G		36		V -11-
396	G		24		V -11-
397	G		36		V -11-
398	G		24		V -11-
399	G		24		V -11-
400	G		24		V -11-
401	G		32		V -11-
402	G		40		V -11-
403	G		24		V -11-
404	G		40		V -11-
405	G		36		V -11-
406	G		24		V -11-
407	G		24		V -11-
408	G		24		V -11-
409	G		24		V -11-
410	G		28		V -11-
411	G		24		V -11-
412	G		24		V -11-
413	G		24		V -11-
414	G		24		V -11-
415	G		24		V -11-
416	G		24		V -11-

Всього пронумеровано дерев: _____

(кількість словами)

Нумерацію і перелік провели:

Григор'єв Л.Р.
(посада)

Григор'єв Л.Р.
(посада)

Григор'єв Л.Р.
(посада)

Григор'єв Л.Р.
(підпис)

Григор'єв Л.Р.
(підпис)

Григор'єв Л.Р.
(підпис)

Момчишук Т.В.
(ініціали та прізвище)

Момчишук Ю.В.
(ініціали та прізвище)

Момчишук Р.В.
(ініціали та прізвище)

25 11 2021 року

НУМЕРАЦІЙНА ВІДОМІСТЬ ДЕРЕВ, призначених для вибіркової санітарної рубки

Житомирська область
(Автономна Республіка Крим, область)

ДП «Овруцьке СЛГ»

(найменування власника лісів, постійного лісокористувача)

Лісництво Житомирське

урочище _____

квартал № 1 виділ № 34

ділянка № _____ площа 3,0 га

Порядковий номер дерева	Порода	Ступінь, товщини стовбурів, см			Категорія стану дерева, підстава відбору для рубки
		ділові	напідлізні	дров'яні	
417	G		24		✓ п'яве, пуха
418	G		24		✓ -11-
419	G		24		✓ -11-
420	G		24		✓ -11-
421	G		28		✓ -11-
422	G		24		✓ -11-
423	G		24		✓ -11-
424	G		24		✓ -11-
425	G		24		✓ -11-
426	G		24		✓ -11-
427	G		24		✓ -11-
428	G		32		✓ -11-
429	G		24		✓ -11-
430	G		24		✓ -11-
431	G		28		✓ -11-
432	G		28		✓ -11-
433	G		24		✓ -11-
434	G		24		✓ -11-
435	G		28		✓ -11-
436	G		28		✓ -11-
437	G		28		✓ -11-
438	G		28		✓ -11-
439	G		24		✓ -11-
440	G		24		✓ -11-
441	G		24		✓ -11-
442	G		24		✓ -11-

Порядковий номер дерева	Порода	Ступінь, товщини стовбурів, см			Категорія стану дерева, підстава відбору для рубки
		ділові	напідлізні	дров'яні	
443	G		24		✓ п'яве, пуха
444	G		24		✓ -11-
445	G		24		✓ -11-
446	G		24		✓ -11-
447	G		24		✓ -11-
448	G		24		✓ -11-
449	G		24		✓ -11-
450	G		24		✓ -11-
451	G		24		✓ -11-
452	G		28		✓ -11-
453	G		24		✓ -11-
454	G		28		✓ -11-
455	G		24		✓ -11-
456	G		24		✓ -11-
457	G		24		✓ -11-
458	G		24		✓ -11-
459	G		24		✓ -11-
460	G		24		✓ -11-
461	G		24		✓ -11-
462	G		24		✓ -11-
463	G		24		✓ -11-
464	G		24		✓ -11-
465	G		24		✓ -11-
466	G		24		✓ -11-
467	G		28		✓ -11-
468	G		32		✓ -11-

Всього пронумеровано дерев: кошириштя міжгородит вісім дерев

(кількість словами)

Нумерацію і перелік провели:

Григор'єв М.Г.
(посада)

Григор'єв М.Г.
(посада)

Григор'єв М.Г.
(посада)

(підпис)

(підпис)

(підпис)

Колісник Т.В.
(ініціали та прізвище)

Колісник Ю.В.
(ініціали та прізвище)

Мисинчук Д.В.
(ініціали та прізвище)

25 11 20 року

НУМЕРАЦІЙНА ВІДОМІСТЬ ДЕРЕВ, призначених для вибіркової санітарної рубки

Житомирська область
(Автономна Республіка Крим, область)

ДП «Овруцьке СЛГ»

(найменування власника лісів, постійного лісокористувача)

Лісництво Журубенське

уручище _____

квартал № 2 виділ № 32

ділянка № _____ площа 27 га

Порядковий номер дерева	Порода	Ступінь, товщини стовбурів, см			Категорія стану дерева, підстава відбору для рубки
		ділові	напівділові	дров'яні	
1	Сосна		24		хвоє руда
2	Сосна		28		хвоє руда
3	Сосна		24		хвоє руда
4	Сосна		24		хвоє руда
5	Сосна		28		хвоє руда
6	Сосна		24		хвоє руда
7	Сосна		32		хвоє руда
8	Сосна		28		хвоє руда
9	Сосна		24		хвоє руда
10	Сосна		24		хвоє руда
11	Сосна		28		хвоє руда
12	Сосна		28		хвоє руда
13	Сосна			24	полад кори
14	Сосна		24		хвоє руда
15	Сосна		24		хвоє руда
16	Сосна		24		хвоє руда
17	Сосна		28		хвоє руда
18	Сосна		24		хвоє руда
19	Сосна		24		хвоє руда
20	Сосна		24		хвоє руда
21	Сосна		28		хвоє руда
22	Сосна		24		хвоє руда
23	Сосна		24		хвоє руда
24	Сосна		24		хвоє руда
25	Сосна		28		хвоє руда
26	Сосна	32			хвоє руда

Порядковий номер дерева	Порода	Ступінь, товщини стовбурів, см			Категорія стану дерева, підстава відбору для рубки
		ділові	напівділові	дров'яні	
27	Сосна		32		хвоє руда
28	Сосна		24		хвоє руда
29	Сосна		24		хвоє руда
30	Сосна		28		хвоє руда
31	Сосна		24		хвоє руда
32	Сосна		28		хвоє руда
33	Сосна		32		хвоє руда
34	Сосна		24		хвоє руда
35	Сосна	32			хвоє руда
36	Сосна			24	полад кори
37	Сосна			24	полад кори
38	Сосна			24	полад кори
39	Сосна			24	полад кори
40	Сосна			24	полад кори
41	Сосна		24		хвоє руда
42	Сосна			24	полад кори
43	Сосна		28		хвоє руда
44	Сосна		28		хвоє руда
45	Сосна			24	полад кори
46	Сосна			28	полад кори
47	Сосна		24		хвоє руда
48	Сосна		24		хвоє руда
49	Сосна			24	полад кори
50	Сосна		28		хвоє руда
51	Сосна			28	полад кори
52	Сосна		28		хвоє руда

Всього пронумеровано дерев: _____

Нумерацію і перелік провели:

(кількість словами)

Григор'єв А.Т.
(посада)

_____ (підпис)

С. Майстер А.І.
(посада)

_____ (підпис)

С. Майстер А.І.
(посада)

_____ (підпис)

Л. Баранівський А.М.Т.

Винишський В.С.
(ініціали та прізвище)

Миско Р.О.
(ініціали та прізвище)

Кармінський В.В.
(ініціали та прізвище)

25

11

20 21 року

НУМЕРАЦІЙНА ВІДОМІСТЬ ДЕРЕВ, призначених для вибіркової санітарної рубки

Житомирська область
(Автономна Республіка Крим, область)

ДП «Овруцьке СЛГ»

(найменування власника лісів, постійного лісокористувача)

Лісництво Жерденське

урочище _____

квартал № 2 виділ № 32

ділянка № _____ площа 27 га

Порядковий номер дерева	Порода	Ступінь, товщини стовбурів, см			Категорія стану дерева, підстава відбору для рубки
		ділові	напівділові	дров'яні	
53	Білина		28		хворе рідко
54	Білина		28		хворе рідко
55	Білина		28		хворе рідко
56	Білина		24		хворе рідко
57	Білина		28		хворе рідко
58	Білина		28		хворе рідко
59	Білина		24		хворе рідко
60	Білина		28		хворе рідко
61	Білина		28		хворе рідко
62	Білина		28		хворе рідко
63	Білина	36			хв. шийно-пл.
64	Білина			24	опад кори
65	Білина	32			хв. шийно-пл.
66	Білина		28		хворе рідко
67	Білина		24		хворе рідко
68	Білина		24		хворе рідко
69	Білина		24		хворе рідко
70	Білина		24		хворе рідко
71	Білина		24		хворе рідко
72	Білина		24		хворе рідко
73	Білина			24	опад кори
74	Білина		24		хворе рідко
75	Білина		24		хворе рідко
76	Білина			24	опад кори
77	Білина		28		хворе рідко
78	Білина			24	опад кори

Порядковий номер дерева	Порода	Ступінь, товщини стовбурів, см			Категорія стану дерева, підстава відбору для рубки
		ділові	напівділові	дров'яні	
79	Білина		28		хворе рідко
80	Білина		28		хворе рідко
81	Білина		24		хворе рідко
82	Білина		24		хворе рідко
83	Білина		24		хворе рідко
84	Білина		24		хворе рідко
85	Білина		24		хворе рідко
86	Білина		28		хворе рідко
87	Білина		24		хворе рідко
88	Білина		24		хворе рідко
89	Білина	28			хв. шийно-пл.
90	Білина		24		хворе рідко
91	Білина		24		хворе рідко
92	Білина		24		хворе рідко
93	Білина	32			хв. шийно-пл.
94	Білина		24		хворе рідко
95	Білина		40		хворе рідко
96	Білина	28			хв. шийно-пл.
97	Білина		28		хворе рідко
98	Білина		28		хворе рідко
99	Білина		28		хворе рідко
100	Білина		32		хворе рідко
101	Білина		24		хворе рідко
102	Білина		28		хворе рідко
103	Білина		24		хворе рідко
104	Білина		24		хворе рідко

Всього пронумеровано дерев: _____

Нумерацію і перелік провели:

Григорук А.Т.
(посада)

С.майстер лісу
(посада)

С.майстер лісу
(посада)

(кількість слів)

(підпис)

(підпис)

(підпис)

Винишанський Р.С.
(ініціали та прізвище)

Миско Р.О.
(ініціали та прізвище)

Корінський В.В.
(ініціали та прізвище)

25 11 20 24 року

Д.Л. Баранівська А.М.Т.

НУМЕРАЦІЙНА ВІДОМІСТЬ ДЕРЕВ, призначених для вибіркової санітарної рубки

Житомирська область
(Автономна Республіка Крим, область)

ДП «Овруцьке СЛГ»

(найменування власника лісів, постійного лісокористувача)

Лісництво Харківське

урочище _____

квартал № 2 виділ № 32

ділянка № _____ площа 2,4 га

Порядковий номер дерева	Порода	Ступінь, товщини стовбура, см			Категорія стану дерева, підстава відбору для рубки
		ділові	напівділові	дров'яні	
105	Білка		28		Вхб. рідке
106	Білка	32			Вхб. рідке-ж.
107	Білка	36			Вхб. рідке-ж.
108	Білка		28		Вхб. рідке
109	Білка		24		Вхб. рідке
110	Білка		24		Вхб. рідке
111	Білка		24		Вхб. рідке
112	Білка	32			Вхб. рідке-ж.
113	Білка		28		Вхб. рідке
114	Білка	24			Вхб. рідке-ж.
115	Білка	32			Вхб. рідке-ж.
116	Білка		28		Вхб. рідке
117	Білка		28		Вхб. рідке
118	Білка	32			Вхб. рідке-ж.
119	Білка		24		Вхб. рідке
120	Білка		24		Вхб. рідке
121	Білка		24		Вхб. рідке
122	Білка	32			Вхб. рідке-ж.
123	Білка		28		Вхб. рідке
124	Білка		28		Вхб. рідке
125	Білка	24			Вхб. рідке-ж.
126	Білка	24			Вхб. рідке-ж.
127	Білка		24		Вхб. рідке
128	Білка		28		Вхб. рідке
129	Білка		24		Вхб. рідке
130	Білка		28		Вхб. рідке

Порядковий номер дерева	Порода	Ступінь, товщини стовбура, см			Категорія стану дерева, підстава відбору для рубки
		ділові	напівділові	дров'яні	
131	Білка		24		Вхб. рідке
132	Білка		28		Вхб. рідке
133	Білка	32			Вхб. рідке-ж.
134	Білка		24		Вхб. рідке
135	Білка		24		Вхб. рідке
136	Білка	28			Вхб. рідке-ж.
137	Білка		24		Вхб. рідке
138	Білка		24		Вхб. рідке
139	Білка	32			Вхб. рідке-ж.
140	Білка		28		Вхб. рідке
141	Білка	28			Вхб. рідке-ж.
142	Білка	36			Вхб. рідке-ж.
143	Білка		32		Вхб. рідке
144	Білка	28			Вхб. рідке-ж.
145	Білка		28		Вхб. рідке
146	Білка		24		Вхб. рідке
147	Білка	36			Вхб. рідке-ж.
148	Білка		24		Вхб. рідке
149	Білка		24		Вхб. рідке
150	Білка		24		Вхб. рідке
151	Білка		28		Вхб. рідке
152	Білка		24		Вхб. рідке
153	Білка		28		Вхб. рідке
154	Білка		32		Вхб. рідке
155	Білка		24		Вхб. рідке
156	Білка		24		Вхб. рідке

Всього пронумеровано дерев: _____

Нумерацію і перелік зробили:

(кількість словами)

Михайло С.Т.
(посада)

(підпис)

С.М.Містеріш
(посада)

(підпис)

С.М.Містеріш
(посада)

(підпис)

Д.П. Баранівський С.М.Т.

Винишанський В.С.
(ініціали та прізвище)

Миско Р.О.
(ініціали та прізвище)

Кармінський В.В.
(ініціали та прізвище)

25 11 20 року

НУМЕРАЦІЙНА ВІДОМІСТЬ ДЕРЕВ, призначених для вибіркової санітарної рубки

Житомирська область
(Автономна Республіка Крим, область)
ДП «Овруцьке СЛГ»

Лісництво Журбенське (найменування власника лісів, постійного лісокористувача)
урочище _____

квартал № 2 виділ № 32

ділянка № _____ площа 47 га

Порядковий номер дерева	Порода	Ступінь, товщини стовбурів, см			Категорія стану дерева, підстава відбору для рубки
		ділові	напідлісові	дров'яні	
157	Білина	32			Vхб.ч.т.т.т.-г.м.
158	Білина	28			Vхб.ч.т.т.т.-г.м.
159	Білина		24		Vхб.ч.т.т.т.-г.м.
160	Білина	28			Vхб.ч.т.т.т.-г.м.
161	Білина		24		Vхб.ч.т.т.т.-г.м.
162	Білина		24		Vхб.ч.т.т.т.-г.м.
163	Білина		24		Vхб.ч.т.т.т.-г.м.
164	Білина	24			Vхб.ч.т.т.т.-г.м.
165	Білина		24		Vхб.ч.т.т.т.-г.м.
166	Білина		24		Vхб.ч.т.т.т.-г.м.
167	Білина		24		Vхб.ч.т.т.т.-г.м.
168	Білина		28		Vхб.ч.т.т.т.-г.м.
169	Білина		28		Vхб.ч.т.т.т.-г.м.
170	Білина		24		Vхб.ч.т.т.т.-г.м.
171	Білина	32			Vхб.ч.т.т.т.-г.м.
172	Білина		24		Vхб.ч.т.т.т.-г.м.
173	Білина		24		Vхб.ч.т.т.т.-г.м.
174	Білина		24		Vхб.ч.т.т.т.-г.м.
175	Білина		24		Vхб.ч.т.т.т.-г.м.
176	Білина		24		Vхб.ч.т.т.т.-г.м.
177	Білина	36			Vхб.ч.т.т.т.-г.м.
178	Білина		28		Vхб.ч.т.т.т.-г.м.
179	Білина		34		Vхб.ч.т.т.т.-г.м.
180	Білина		36		Vхб.ч.т.т.т.-г.м.
181	Білина		32		Vхб.ч.т.т.т.-г.м.
182	Білина		24		Vхб.ч.т.т.т.-г.м.

Порядковий номер дерева	Порода	Ступінь, товщини стовбурів, см			Категорія стану дерева, підстава відбору для рубки
		ділові	напідлісові	дров'яні	
183	Білина		28		Vхб.ч.т.т.т.-г.м.
184	Білина		28		Vхб.ч.т.т.т.-г.м.
185	Білина		32		Vхб.ч.т.т.т.-г.м.
186	Білина		28		Vхб.ч.т.т.т.-г.м.
187	Білина		28		Vхб.ч.т.т.т.-г.м.
188	Білина		24		Vхб.ч.т.т.т.-г.м.
189	Білина		24		Vхб.ч.т.т.т.-г.м.
190	Білина		32		Vхб.ч.т.т.т.-г.м.
200	Білина		24		Vхб.ч.т.т.т.-г.м.
201	Білина		28		Vхб.ч.т.т.т.-г.м.
202	Білина		32		Vхб.ч.т.т.т.-г.м.
203	Білина		28		Vхб.ч.т.т.т.-г.м.
204	Білина	28			Vхб.ч.т.т.т.-г.м.
205	Білина	32			Vхб.ч.т.т.т.-г.м.
206	Білина		36		Vхб.ч.т.т.т.-г.м.
207	Білина	40			Vхб.ч.т.т.т.-г.м.
208	Білина		24		Vхб.ч.т.т.т.-г.м.
209	Білина	36			Vхб.ч.т.т.т.-г.м.
210	Білина	32			Vхб.ч.т.т.т.-г.м.
211	Білина		24		Vхб.ч.т.т.т.-г.м.
212	Білина		24		Vхб.ч.т.т.т.-г.м.
213	Білина		28		Vхб.ч.т.т.т.-г.м.
214	Білина		24		Vхб.ч.т.т.т.-г.м.
215	Білина		24		Vхб.ч.т.т.т.-г.м.
216	Білина		28		Vхб.ч.т.т.т.-г.м.
217	Білина	32			Vхб.ч.т.т.т.-г.м.

Всього пронумеровано дерев: _____

Нумерацію і перелік провели:

Інженер МТ
(посада)
Ст. майстер лісу
(посада)
Ст. майстер лісу
(посада)

(кількість слів/знаків)

[Підпис]
(підпис)
[Підпис]
(підпис)
[Підпис]
(підпис)

Винишський В.С.
(ініціали та прізвище)
Миско Р.О.
(ініціали та прізвище)
Жарніський В.В.
(ініціали та прізвище)

ДП «Баранівське СЛГ»

25 11 2021 року

НУМЕРАЦІЙНА ВІДОМІСТЬ ДЕРЕВ, призначених для вибіркової санітарної рубки

Житомирська область
(Автономна Республіка Крим, область)
ДП «Овруцьке СЛГ»

Лісництво Журбенське (найменування власника лісів, постійного ліскористувача)

урочище _____

квартал № 2 виділ № 32

ділянка № _____ площа 27 га

Порядковий номер дерева	Порода	Ступінь, товщини стовбурів, см			Категорія стану дерева, підстава відбору для рубки
		ділові	напідлісові	дров'яні	
218	Босна		28		Vхв. рідк.
219	Босна		28		Vхв. рідк.
220	Босна		24		Vхв. рідк.
221	Босна		28		Vхв. рідк.
222	Босна		28		Vхв. рідк.
223	Босна		28		Vхв. рідк.
224	Босна		28		Vхв. рідк.
225	Босна	28			IIхв. стійк.-ж.
226	Босна		28		Vхв. рідк.
227	Босна		24		Vхв. рідк.
228	Босна	36			IIхв. стійк.-ж.
229	Босна		24		Vхв. рідк.
230	Босна		24		Vхв. рідк.
231	Босна		28		Vхв. рідк.
232	Босна	32			IIхв. стійк.-ж.
233	Босна		24		Vхв. рідк.
234	Босна		24		Vхв. рідк.
235	Босна		32		Vхв. рідк.
236	Босна		24		Vхв. рідк.
237	Босна		24		Vхв. рідк.
238	Босна	32			IIхв. стійк.-ж.
239	Босна		24		Vхв. рідк.
240	Босна		28		Vхв. рідк.
241	Босна		24		Vхв. рідк.
242	Босна		24		Vхв. рідк.
243	Босна		24		Vхв. рідк.

Порядковий номер дерева	Порода	Ступінь, товщини стовбурів, см			Категорія стану дерева, підстава відбору для рубки
		ділові	напідлісові	дров'яні	
244	Босна	28			IIхв. стійк.-ж.
245	Босна		28		Vхв. рідк.
246	Босна	24			IIхв. стійк.-ж.
247	Босна		24		Vхв. рідк.
248	Босна		28		Vхв. рідк.
249	Босна	32			IIхв. стійк.-ж.
250	Босна		24		Vхв. рідк.
251	Босна		24		Vхв. рідк.
252	Босна		24		Vхв. рідк.
253	Босна		28		Vхв. рідк.
254	Босна		28		Vхв. рідк.
255	Босна		28		Vхв. рідк.
256	Босна		28		Vхв. рідк.
257	Босна	32			IIхв. стійк.-ж.
258	Босна		24		Vхв. рідк.
259	Босна		28		Vхв. рідк.
260	Босна		28		Vхв. рідк.
261	Босна		24		Vхв. рідк.
262	Босна		28		Vхв. рідк.
263	Босна		24		Vхв. рідк.
264	Босна		28		Vхв. рідк.
265	Босна		24		Vхв. рідк.
266	Босна	32			IIхв. стійк.-ж.
267	Босна		28		Vхв. рідк.
268	Босна		24		Vхв. рідк.
269	Босна		24		Vхв. рідк.

Всього пронумеровано дерев: _____

Нумерацію і перелік провели:

(кількість словами)

Імженер С.Т.
(посада)

(підпис)

С. майстер ідсу
(посада)

(підпис)

С. майстер ідсу
(посада)

(підпис)

Винишук В.С.
(ініціали та прізвище)

Миско Р.О.
(ініціали та прізвище)

Карпінський В.В.
(ініціали та прізвище)

ДП «Таранівське СЛГ»

25 11 2021 року

НУМЕРАЦІЙНА ВІДОМІСТЬ ДЕРЕВ, призначених для вибіркової санітарної рубки

Житомирська область
(Автономна Республіка Крим, область)

ДП «Овруцьке СЛГ»

(найменування власника лісів, постійного лісокористувача)

Лісництво Житомирське

урочище _____

квартал № 2 виділ № 32

ділянка № _____ площа 47 га

Порядковий номер дерева	Порода	Ступінь, товщини стовбурів, см			Категорія стану дерева, підстава відбору для рубки
		ділові	напівділові	дров'яні	
270	Білина		28		Хворе рідке
271	Білина	32			Хворе рідке-ж.
272	Білина		24		Хворе рідке
273	Білина		24		Хворе рідке
274	Білина		28		Хворе рідке
275	Білина		28		Хворе рідке
276	Білина		24		Хворе рідке
277	Білина		28		Хворе рідке
278	Білина		24		Хворе рідке
279	Білина		28		Хворе рідке
280	Білина	36			Хворе рідке-ж.
281	Білина	28			Хворе рідке-ж.
282	Білина	28			Хворе рідке-ж.
283	Білина		28		Хворе рідке
284	Білина		24		Хворе рідке
285	Білина		24		Хворе рідке
286	Білина		28		Хворе рідке
287	Білина	32			Хворе рідке-ж.
288	Білина		24		Хворе рідке
289	Білина		24		Хворе рідке
290	Білина		24		Хворе рідке
291	Білина		24		Хворе рідке
292	Білина	32			Хворе рідке-ж.
293	Білина		24		Хворе рідке
294	Білина		24		Хворе рідке
295	Білина		24		Хворе рідке

Порядковий номер дерева	Порода	Ступінь, товщини стовбурів, см			Категорія стану дерева, підстава відбору для рубки
		ділові	напівділові	дров'яні	
296	Білина		24		Хворе рідке
297	Білина		24		Хворе рідке
298	Білина		24		Хворе рідке
299	Білина		28		Хворе рідке
300	Білина		24		Хворе рідке
301	Білина		24		Хворе рідке
302	Білина		24		Хворе рідке
303	Білина		24		Хворе рідке
304	Білина		28		Хворе рідке
305	Білина		24		Хворе рідке
306	Білина		24		Хворе рідке
307	Білина	28			Хворе рідке-ж.
308	Білина		24		Хворе рідке
309	Білина		28		Хворе рідке
310	Білина		24		Хворе рідке
311	Білина		24		Хворе рідке
312	Білина			24	Молод кори
313	Білина			24	Молод кори
314	Білина			24	Молод кори
315	Білина		24		Хворе рідке
316	Білина		24		Хворе рідке
317	Білина		24		Хворе рідке
318	Білина		24		Хворе рідке
319	Білина		24		Хворе рідке
320	Білина		24		Хворе рідке
321	Білина	32			Хворе рідке-ж.

Всього пронумеровано дерев: _____

Нумерацію і перелік провели:

Інженер А.Т.
(посада)

С.м. майстер лісу
(посада)

С.м. майстер лісу
(посада)

Д.П. Баранівський А.М.Т.

(кількість слів)

(підпис)

(підпис)

(підпис)

Висинський В.В.
(ініціали та прізвище)

Мисько Р.О.
(ініціали та прізвище)

Карпінський В.В.
(ініціали та прізвище)

25 11 2021 року

НУМЕРАЦІЙНА ВІДОМІСТЬ ДЕРЕВ, призначених для вибіркової санітарної рубки

Житомирська область
(Автономна Республіка Крим, область)

ДП «Овруцьке СЛГ»

(найменування власника лісів, постійного лісокористувача)

Лісництво

урочище

квартал № 2 виділ № 32

ділянка № площа 27 га

Порядковий номер дерева	Порода	Ступінь, товщини стовбурів, см			Категорія стану дерева, підстава відбору для рубки
		ділові	напідлілові	дров'яні	
322	Білина		24		хворе рідке
323	Білина		24		хворе рідке
324	Білина		28		хворе рідке
325	Білина		28		хворе рідке
326	Білина		32		хворе рідке
327	Білина		24		хворе рідке
328	Білина			38	Волод'яні
329	Білина		32		хворе рідке
330	Білина		32		хворе рідке
331	Білина		24		хворе рідке
332	Білина		32		хворе рідке
333	Білина		28		хворе рідке
334	Білина		24		хворе рідке
335	Білина		24		хворе рідке
336	Білина		24		хворе рідке
337	Білина		28		хворе рідке
338	Білина		24		хворе рідке
339	Білина		24		хворе рідке
340	Білина		24		хворе рідке
341	Білина		24		хворе рідке
342	Білина		32		хворе рідке
343	Білина		24		хворе рідке
344	Білина		24		хворе рідке
345	Білина		28		хворе рідке
346	Білина		24		хворе рідке
347	Білина		24		хворе рідке

Порядковий номер дерева	Порода	Ступінь, товщини стовбурів, см			Категорія стану дерева, підстава відбору для рубки
		ділові	напідлілові	дров'яні	
348	Білина		24		хворе рідке
349	Білина		24		хворе рідке
350	Білина		32		хворе рідке
351	Білина		24		хворе рідке
352	Білина		24		хворе рідке
353	Білина		32		хворе рідке
354	Білина		24		хворе рідке
355	Білина		24		хворе рідке
356	Білина		28		хворе рідке
357	Білина		24		хворе рідке
358	Білина		28		хворе рідке
359	Білина		28		хворе рідке
360	Білина		24		хворе рідке
361	Білина		24		хворе рідке
362	Білина		24		хворе рідке
363	Білина		24		хворе рідке
364	Білина		24		хворе рідке
365	Білина		24		хворе рідке
366	Білина		24		хворе рідке
367	Білина		24		хворе рідке
368	Білина		24		хворе рідке
369	Білина		24		хворе рідке
370	Білина		28		хворе рідке
371	Білина		28		хворе рідке
372	Білина		32		хворе рідке
373	Білина		24		хворе рідке

Всього пронумеровано дерев:

Нумерацію і перелік прозели:

(кількість слів)

Інженер АТ
(посада)

(підпис)

С.М.Майстер і інш
(посада)

(підпис)

С.М.Майстер і інш
(посада)

(підпис)

Висинський В.С.
(ініціали та прізвище)

Миско Р.О.
(ініціали та прізвище)

Жарніковий В.В.
(ініціали та прізвище)

Д.П. Баранівське ЛМТ

25 11 2021 року

НУМЕРАЦІЙНА ВІДОМІСТЬ ДЕРЕВ, призначених для вибіркової санітарної рубки

Житомирська область
(Автономна Республіка Крим, область)

ДП «Овруцьке СЛГ»

(найменування власника лісів, постійного лісокористувача)

Лісництво Житомирське

урочище _____

квартал № 2 виділ № 32

ділянка № _____ площа 27 га

Порядковий номер дерева	Порода	Ступінь, товщини стовбурів, см			Категорія стану дерева, підстава відбору для рубки
		ділової	напідлової	дров'яні	
374	Білка		32		Хворе рідко
375	Білка		24		Хворе рідко
376	Білка		32		Хворе рідко
377	Білка		28		Хворе рідко
378	Білка		24		Хворе рідко
379	Білка		24		Хворе рідко
380	Білка			32	Хворе рідко
381	Білка		24		Хворе рідко
382	Білка		24		Хворе рідко
383	Білка		24		Хворе рідко
384	Білка		28		Хворе рідко
385	Білка		24		Хворе рідко
386	Білка		24		Хворе рідко
387	Білка		24		Хворе рідко
388	Білка		24		Хворе рідко
389	Білка		24		Хворе рідко
390	Білка		28		Хворе рідко
391	Білка		24		Хворе рідко
392	Білка		24		Хворе рідко
393	Білка		24		Хворе рідко
394	Білка		28		Хворе рідко
395	Білка		24		Хворе рідко
396	Білка		24		Хворе рідко
397	Білка		28		Хворе рідко
398	Білка		28		Хворе рідко
399	Білка		28		Хворе рідко

Порядковий номер дерева	Порода	Ступінь, товщини стовбурів, см			Категорія стану дерева, підстава відбору для рубки
		ділової	напідлової	дров'яні	
400	Білка		24		Хворе рідко
401	Білка		28		Хворе рідко
402	Білка		24		Хворе рідко
403	Білка		24		Хворе рідко
404	Білка		24		Хворе рідко
405	Білка		28		Хворе рідко
406	Білка		24		Хворе рідко
407	Білка		28		Хворе рідко
408	Білка		24		Хворе рідко
409	Білка		28		Хворе рідко
410	Білка		24		Хворе рідко
411	Білка		28		Хворе рідко
412	Білка		24		Хворе рідко
413	Білка		24		Хворе рідко
414	Білка	32			Хворе рідко
415	Білка		28		Хворе рідко
416	Білка		24		Хворе рідко
417	Білка		28		Хворе рідко
418	Білка		24		Хворе рідко
419	Білка		28		Хворе рідко
420	Білка		28		Хворе рідко
421	Білка		24		Хворе рідко
422	Білка		24		Хворе рідко
423	Білка		24		Хворе рідко
424	Білка		28		Хворе рідко
425	Білка		24		Хворе рідко

Всього пронумеровано дерев: _____

Нумерацію і перелік провели:

Михайло А.Т.
(посада)

С.М.Майстер
(посада)

С.М.Майстер
(посада)

(кількість словачин)

(підпис)

(підпис)

(підпис)

Величківський В.С.
(ініціали та прізвище)

Мисюк Р.О.
(ініціали та прізвище)

Карпінський В.В.
(ініціали та прізвище)

25 11 2021 року

ДП «Баранівське СЛГ»

НУМЕРАЦІЙНА ВІДОМІСТЬ ДЕРЕВ, призначених для вибіркової санітарної рубки

Житомирська область
(Автономна Республіка Крим, область)
ДП «Овруцьке СЛГ»

Лісництво Журбенське (найменування власника лісів, постійного лісокористувача)
урочище _____

квартал № 2 виділ № 32

ділянка № _____ площа 217 га

Порядковий номер дерева	Порода	Ступінь, товщини стовбура, см			Категорія стану дерева, підстава відбору для рубки
		ділові	напідлісові	дров'яні	
428	Білина	32			Вхбас рідне
427	Білина		24		Вхбас рідне
428	Білина		32		Вхбас рідне
429	Білина		24		Вхбас рідне
430	Білина		28		Вхбас рідне
431	Білина		28		Вхбас рідне
432	Білина		32		Вхбас рідне
433	Білина		36		Вхбас рідне
434	Білина		24		Вхбас рідне
435	Білина		24		Вхбас рідне
436	Білина		24		Вхбас рідне
437	Білина		24		Вхбас рідне
438	Білина		24		Вхбас рідне
439	Білина		24		Вхбас рідне
440	Білина		28		Вхбас рідне
441	Білина		28		Вхбас рідне
442	Білина		24		Вхбас рідне
443	Білина		32		Вхбас рідне
444	Білина		24		Вхбас рідне
445	Білина		24		Вхбас рідне
446	Білина		24		Вхбас рідне
447	Білина		24		Вхбас рідне
448	Білина		24		Вхбас рідне
449	Білина		32		Вхбас рідне
450	Білина		36		Вхбас рідне
451	Білина		24		Вхбас рідне

Порядковий номер дерева	Порода	Ступінь, товщини стовбура, см			Категорія стану дерева, підстава відбору для рубки
		ділові	напідлісові	дров'яні	
452	Білина		28		Вхбас рідне
453	Білина		24		Вхбас рідне
454	Білина		24		Вхбас рідне
455	Білина		28		Вхбас рідне
456	Білина		24		Вхбас рідне
457	Білина		28		Вхбас рідне
458	Білина		24		Вхбас рідне
459	Білина		24		Вхбас рідне
460	Білина		24		Вхбас рідне
461	Білина		24		Вхбас рідне
462	Білина		24		Вхбас рідне
463	Білина		24		Вхбас рідне
464	Білина		24		Вхбас рідне
465	Білина		24		Вхбас рідне
466	Білина		28		Вхбас рідне
467	Білина		24		Вхбас рідне
468	Білина		28		Вхбас рідне
469	Білина		24		Вхбас рідне
470	Білина		28		Вхбас рідне
471	Білина		24		Вхбас рідне
472	Білина		24		Вхбас рідне
473	Білина		28		Вхбас рідне
474	Білина		24		Вхбас рідне
475	Білина		28		Вхбас рідне
476	Білина		24		Вхбас рідне
477	Білина			24	Поласк кори

Всього пронумеровано дерев: _____

(кількість словами)

Нумерацію і перелік провели:

Інженер А.Т.
(посада)

Сп. майстер лісу
(посада)

Сп. майстер лісу
(посада)

(підпис)

(підпис)

(підпис)

Винишнік В.С.
(ініціали та прізвище)

Мисно Р.О.
(ініціали та прізвище)

Харківський В.В.
(ініціали та прізвище)

Д.П. Карачівська А.Т.

25

11

20 21 року

(найменування власника лісів, постійного лісокористувача)

Журибеньские (найменування)

урочище

2

32

ділянка №

площ

27

ra

[illegible]

501 / Пятисот одна

(кількість слів)

Нумерацію і по
Умженер 17
(посада)

(носада)

(nigric)

См. также и др.

(посада)

(підпис)

Ст. майстер міст

(посада)

{n,d,nis}

Д.П. Баранівани АМТ⁴

Вийтихський В.С.
(ініціали та прізвище)

(ініціали та прізвище)

Мисьяно Р.О.

(ініціали та прізвище)

Кернісені В.В.

{ініціали та прізвище}

25

17

2021 DOKY

НУМЕРАЦІЙНА ВІДОМІСТЬ ДЕРЕВ, призначених для вибіркової санітарної рубки

Житомирська область
(Автономна Республіка Крим, область)
ДП «Овруцьке СЛГ»

(найменування власника лісів, постійного лісокористувача)

Лісництво Житомирське

урочище _____

квартал № 6 виділ № 8

ділянка № 1 площа 2,3 га

Порядковий номер дерева	Порода	Ступінь, товщини стовбурів, см			Категорія стану дерева, підстава відбору для рубки
		ділові	напідлісові	дров'яні	
1	G		24		V хвост мура
2	G		28		V - II -
3	G		24		V - II -
4	G		32		V - II -
5	G		36		V - II -
6	G		24		V - II -
7	G		24		V - II -
8	G		24		V - II -
9	G		24		V - II -
10	G		28		V - II -
11	G		28		V - II -
12	G		24		V - II -
13	G		24		V - II -
14	G		28		V - II -
15	G		24		V - II -
16	G		24		V - II -
17	G		24		V - II -
18	G		24		V - II -
19	G		24		V - II -
20	G		28		V - II -
21	G		24		V - II -
22	G		24		V - II -
23	G		28		V - II -
24	G		28		V - II -
25	G		24		V - II -
26	G			24	V опадає кори

Порядковий номер дерева	Порода	Ступінь, товщини стовбурів, см			Категорія стану дерева, підстава відбору для рубки
		ділові	напідлісові	дров'яні	
27	G		28		V хвост мура
28	G		24		V - II -
29	G		24		V - II -
30	G		28		V - II -
31	G		44		V - II -
32	G	28			IV хвост світло-ж.
33	G	24			IV - II -
34	G		24		V хвост мура
35	G		28		V - II -
36	G		36		V - II -
37	G		24		V - II -
38	G		36		V - II -
39	G	24			IV хвост світло-ж.
40	G		24		V хвост мура
41	G		24		V - II -
42	G		24		V - II -
43	G		28		V - II -
44	G		28		V - II -
45	G		24		V - II -
46	G		24		V - II -
47	G		24		V - II -
48	G		24		V - II -
49	G		28		V - II -
50	G		28		V - II -
51	G		24		V - II -
52	G		32		V - II -

Всього пронумеровано дерев: _____

(кількість словами)

Нумерацію і перелік провели:

ст. майстер
(посада)

ст. майстер
(посада)

ст. майстер
(посада)

(підпис)

(підпис)

(підпис)

Рижак В.В.
(ініціали та прізвище)

Бердніков С.Ю.
(ініціали та прізвище)

Калашенко В.В.
(ініціали та прізвище)

17

11

2021 року

ДП «Бердніковський ЛП»

НУМЕРАЦІЙНА ВІДОМІСТЬ ДЕРЕВ, призначених для вибіркової санітарної рубки

Житомирська область
 (Автономна Республіка Крим, область)

ДП «Овруцьке СЛГ»

(найменування власника лісів, постійного лісокористувача)

Лісництво Жульєнське

урочище _____

квартал № 6

виділ № 8

ділянка № 1

площа 2,3

га

Порядковий номер дерева	Порода	Ступінь, товщини стовбурів, см			Категорія стану дерева, підстава відбору для рубки
		ділові	напілові	дров'яні	
53	G	24			IV жваві світло-зел.
54	G	24			IV -11-
55	G	28			IV -11-
56	G	28			IV -11-
57	G	24			IV -11-
58	G	32			IV -11-
59	G		32		V жваві мура
60	G	24			IV жваві світло-зел.
61	G		24		V жваві мура
62	G		24		V -11-
63	G	24			IV жваві світло-зел.
64	G		28		V жваві мура
65	G		24		V -11-
66	G		24		V -11-
67	G		24		V -11-
68	G		28		V -11-
69	G		24		V -11-
70	G		24		V -11-
71	G		24		V -11-
72	G	24			IV жваві світло-зел.
73	G		24		V жваві мура
74	G		28		V -11-
75	G		24		V -11-
76	G		24		V -11-
77	G		32		V -11-
78	G		32		V -11-

Порядковий номер дерева	Порода	Ступінь, товщини стовбурів, см			Категорія стану дерева, підстава відбору для рубки
		ділові	напілові	дров'яні	
79	G	28			IV жваві світло-зел.
80	G	36			IV -11-
81	G		24		V жваві мура
82	G		24		V -11-
83	G		28		V -11-
84	G			24	V жваві кори
85	G		28		V жваві мура
86	G		28		V -11-
87	G		24		V -11-
88	G		24		V -11-
89	G		28		V -11-
90	G		32		V -11-
91	G	28			IV жваві світло-зел.
92	G		24		V жваві мура
93	G		36		V -11-
94	G		24		V -11-
95	G		32		V -11-
96	G		24		V -11-
97	G		24		V -11-
98	G		24		V -11-
99	G		48		V -11-
100	G		24		V -11-
101	G		28		V -11-
102	G		32		V -11-
103	G		28		V -11-
104	G		32		V -11-

Всього пронумеровано дерев: _____

(кількість словами)

Нумерацію і перелік провели:

от. майстер
(посада)

от. майстер
(посада)

от. майстер
(посада)

(підпис)

(підпис)

(підпис)

Жульєн В. В.
(ініціали та прізвище)

Жульєн С. Ю.
(ініціали та прізвище)

Колотенко В. В.
(ініціали та прізвище)

17. 11 20 21 року

НУМЕРАЦІЙНА ВІДОМІСТЬ ДЕРЕВ, призначених для вибіркової санітарної рубки

Житомирська область
(Автономна Республіка Крим, область)
ДП «Овруцьке СЛГ»

(найменування власника лісів, постійного ліскористувача)

Лісництво Житомирське

урочище _____

квартал № 6

виділ № 8

ділянка № 1

площа 2,3 га

Порядковий номер дерева	Порода	Ступінь, товщини стовбурів, см			Категорія стану дерева, підстава відбору для рубки
		ділові	напідлісові	дров'яні	
105	G		24		V хвал муда
106	G		24		V -11-
107	G		24		V -11-
108	G		28		V -11-
109	G		48		V -11-
110	G		24		V -11-
111	G		28		V -11-
112	G		36		V -11-
113	G		24		V -11-
114	G		24		V -11-
115	G		28		V -11-
116	G		28		V -11-
117	G	24			IV хвал світло-зел.
118	G	32			IV -11-
119	G		28		V хвал муда
120	G		36		V -11-
121	G		36		V -11-
122	G	24			IV хвал світло-зел.
123	G		32		V хвал муда
124	G	24			IV хвал світло-зел.
125	G		24		V хвал муда
126	G		32		V -11-
127	G		28		V -11-
128	G		24		V -11-
129	G		24		V -11-
130	G		28		V -11-

Порядковий номер дерева	Порода	Ступінь, товщини стовбурів, см			Категорія стану дерева, підстава відбору для рубки
		ділові	напідлісові	дров'яні	
131	G		32		V хвал муда
132	G		24		V -11-
133	G		28		V -11-
134	G		40		V -11-
135	G		24		V -11-
136	G		28		V -11-
137	G		24		V -11-
138	G		36		V -11-
139	G		24		V -11-
140	G		32		V -11-
141	G		24		V -11-
142	G		36		V -11-
143	G		28		V -11-
144	G		28		V -11-
145	G		32		V -11-
146	G		24		V -11-
147	G		28		V -11-
148	G		28		V -11-
149	G		24		VI опада кори
150	G		32		V хвал муда
151	G		36		VI опада кори
152	G		32		VI -11-
153	G		28		VI -11-
154	G		24		V хвал муда
155	G		32		V -11-
156	G		36		V -11-

Всього пронумеровано дерев: _____

(кількість словами)

Нумерацію і перелік провели:

м. майстер
(посада)

м. майстер
(посада)

м. майстер
(посада)

Олександр
(підпис)

(підпис)

(підпис)

Тарасенко С. Ю.
(ініціали та прізвище)

Ткачук В. В.
(ініціали та прізвище)

Каломіченко В. В.
(ініціали та прізвище)

17

11

2021 року

НУМЕРАЦІЙНА ВІДОМІСТЬ ДЕРЕВ, призначених для вибіркової санітарної рубки

Житомирська область
(Автономна Республіка Крим, область)

ДП «Овруцьке СЛГ»

(найменування власника лісів, постійного лісокористувача)

Лісництво Житомирське

урочище _____

квартал № 6 виділ № 8

ділянка № 1 площа 2,3 га

Порядковий номер дерева	Порода	Ступінь, товщини стовбурів, см			Категорія стану дерева, підстава відбору для рубки
		ділові	напідлісові	дров'яні	
157	G		24		V хвале руда
158	G		24		V -11-
159	G		28		V -11-
160	G	24	.		IV хвале світло-ж.
161	G			28	V/опад кори
162	G		28		V хвале руда
163	G		24		V -11-
164	G			28	V/опад кори
165	G		24		V хвале руда
166	G			32	V/опад кори
167	G		24		V хвале руда
168	G		32		V -11-
169	G	28			IV хвале світ. ж.
170	G		24		V хвале руда
171	G		24		V -11-
172	G		24		V -11-
173	G		36		V -11-
174	G		24		V -11-
175	G		40		V -11-
176	G		24		V -11-
177	G		36		V -11-
178	G		32		V -11-
179	G		24		V -11-
180	G		32		V -11-
181	G		28		V -11-
182	G	24			IV -11-

Порядковий номер дерева	Порода	Ступінь, товщини стовбурів, см			Категорія стану дерева, підстава відбору для рубки
		ділові	напідлісові	дров'яні	
183	G		24		V хвале руда
184	G		24		V -11-
185	G		32		V -11-
186	G		32		V -11-
187	G		24		V -11-
188	G		24		V -11-
189	G		24		V -11-
190	G		28		V -11-
191	G		24		V -11-
192	G		28		V -11-
193	G		36		V -11-
194	G		24		V -11-
195	G		28		V -11-
196	G		24		V -11-
197	G		28		V -11-
198	G		24		V -11-
199	G		28		V -11-
200	G		36		V -11-
201	G		24		V -11-
202	G		28		V -11-
203	G		32		V -11-
204	G		24		V -11-
205	G		24		V -11-
206	G		32		V -11-
207	G		24		V -11-
208	G		24		V -11-

Всього пронумеровано дерев: _____

(кількість словами)

Нумерацію і перелік провели:

м. майстер
(посада)

м. майстер
(посада)

м. майстер
(посада)

(підпис)

(підпис)

(підпис)

Жукарук В.В.
(ініціали та прізвище)

Жукарук С.Ю.
(ініціали та прізвище)

Колотинко В.В. х
(ініціали та прізвище)

17 11 20 21 року

НУМЕРАЦІЙНА ВІДОМІСТЬ ДЕРЕВ, призначених для вибіркової санітарної рубки

Житомирська область
(Автономна Республіка Крим, область)

ДП «Овруцьке СЛГ»

(найменування власника лісів, постійного лісокористувача)

Лісництво Журибентське

урочище _____

квартал № 6 виділ № 8

ділянка № 1 площа 2.3 га

Порядковий номер дерева	Порода	Ступінь, товщини стовбурів, см			Категорія стану дерева, підстава відбору для рубки
		ділові	напілділові	дров'яні	
209	G		24		V хвале муда
210	G		28		V -11-
211	G		24		V -11-
212	G	24			IV хвале світло-жел.
213	G		24		V хвале муда
214	G		28		V -11-
215	G		32		V -11-
216	G		28		V -11-
217	G	24			IV хвале світло-жел.
218	G		24		V хвале муда
219	G		28		V -11-
220	G	24			IV хвале світло-жел.
221	G	32			IV -11-
222	G	24			IV -11-
223	G	36			IV -11-
224	G		32		V хвале муда
225	G		28		V -11-
226	G		24		V -11-
227	G		24		V -11-
228	G	28			IV хвале світло-жел.
229	G		24		V хвале муда
230	G		28		V -11-
231	G		32		V -11-
232	G		24		V -11-
233	G			36	VI опада кори
234	G			24	VI -11-

Порядковий номер дерева	Порода	Ступінь, товщини стовбурів, см			Категорія стану дерева, підстава відбору для рубки
		ділові	напілділові	дров'яні	
235	G			28	VI опада кори
236	G		32		V хвале муда
237	G			24	VI опада кори
238	G			32	IV -11-
239	G		24		V хвале муда
240	G			24	VI опада кори
241	G		24		V хвале муда
242	G			32	VI опада кори
243	G		24		V хвале муда
244	G		24		V -11-
245	G			32	VI опада кори
246	G			32	VI -11-
247	G			28	VI -11-
248	G		24		V хвале муда
249	G			28	VI опада кори
250	G			24	VI -11-
251	G		24		V хвале муда
252	G			24	VI опада кори
253	G			32	VI -11-
254	G		24		V хвале муда
255	G		24		V -11-
256	G		24		V -11-
257	G		28		V -11-
258	G		28		V -11-
259	G		24		V -11-
260	G		24		V -11-

Всього пронумеровано дерев: _____

(кількість словами)

Нумерацію і перелік зробили:

от. майстер
(посада)

от. майстер
(посада)

от. майстер
(посада)

(підпис)

(підпис)

(підпис)

Ткачук В. В.
(ініціали та прізвище)

Трофимчук С. Ю.
(ініціали та прізвище)

Каломієнко В. В.
(ініціали та прізвище)

17 11 20 21 року

НУМЕРАЦІЙНА ВІДОМІСТЬ ДЕРЕВ, призначених для вибіркової санітарної рубки

Житомирська область
(Автономна Республіка Крим, область)
ДП «Овруцьке СЛГ»

(найменування власника лісів, постійного лісокористувача)

Лісництво Журбінське

урочище _____

квартал № 6 виділ № 8

ділянка № 1 площа 2,3 га

Порядковий номер дерева	Порода	Ступінь, товщини ствобурів, см			Категорія стану дерева, підстава вибору для рубки
		ділові	напідлісові	дров'яні	
261	G		24		V хвале муда
262	G		32		V -11-
263	G		24		V -11-
264	G		36		V -11-
265	G		28		V -11-
266	G		24		V -11-
267	G		24		V -11-
268	G		32		V -11-
269	G		28		V -11-
270	G		24		V -11-
271	G		28		V -11-
272	G		24		V -11-
273	G		36		V -11-
274	G		28		V -11-
275	G		24		V -11-
276	G		28		V -11-
277	G		28		V -11-
278	G		24		V -11-
279	G		32		V -11-
280	G		28		V -11-
281	G		24		V -11-
282	G	24			IV хвале світло зел.
283	G	24			IV -11-
284	G		44		V хвале муда
285	G		32		V -11-
286	G		36		V -11-

Порядковий номер дерева	Порода	Ступінь, товщини ствобурів, см			Категорія стану дерева, підстава вибору для рубки
		ділові	напідлісові	дров'яні	
287	G		24		V хвале муда
288	G		24		V -11-
289	G		32		V -11-
290	G		24		V -11-
291	G		24		V -11-
292	G		24		V -11-
293	G		28		V -11-
294	G		28		V -11-
295	G		24		V -11-
296	G		24		V -11-
297	G			24	VI опада кори
298	G		28		V хвале муда
299	G		24		V -11-
300	G		24		V -11-
301	G		36		V -11-
302	G		24		V -11-
303	G		24		V -11-
304	G	24			IV хвале світло зел.
305	G	28			IV -11-
306	G		32		V хвале муда
307	G	32			IV хвале світло зел.
308	G		24		V хвале муда
309	G		24		V -11-
310	G		24		V -11-
311	G		28		V -11-
312	G		24		V -11-

Всього пронумеровано дерев: _____

(кількість словами)

Нумерацію і перелік провели:

от. майстер
(посада)

от. майстер
(посада)

от. майстер
(посада)

(підпис)

(підпис)

(підпис)

Жуков В.В.
(ініціали та прізвище)

Трофимук С.Ю.
(ініціали та прізвище)

Колотинко В.В.
(ініціали та прізвище)

17 11 20 21 року

ДР. Бердичівський № 41

НУМЕРАЦІЙНА ВІДОМІСТЬ ДЕРЕВ, призначених для вибіркової санітарної рубки

Житомирська область
(Автономна Республіка Крим, область)
ДП «Овруцьке СЛГ»

(найменування власника лісів, постійного ліскористувача)

Лісництво Журбенське

урочище _____

квартал № 6 виділ № 11

ділянка № _____ площа 1,4 га

Порядковий номер дерева	Порода	Ступінь, товщини стовбурів, см			Категорія стану дерева, підстава відбору для рубки
		діляні	напівділяні	дров'яні	
1	G		24		V п'яве м'яке
2	G		28		V -11-
3	G		36		V -11-
4	G		24		V -11-
5	G		28		V -11-
6	G		32		V -11-
7	G		24		V -11-
8	G		24		V -11-
9	G		24		V -11-
10	G	28			V п'яве світло-ж.
11	G		28		V п'яве м'яке
12	G		32		V -11-
13	G		24		V -11-
14	G		28		V -11-
15	G		24		V -11-
16	G		24		V -11-
17	G		24		V -11-
18	G		28		V -11-
19	G		24		V -11-
20	G		28		V -11-
21	G		24		V -11-
22	G		24		V -11-
23	G		32		V -11-
24	G		24		V -11-
25	G		24		V -11-
26	G		24		V -11-

Порядковий номер дерева	Порода	Ступінь, товщини стовбурів, см			Категорія стану дерева, підстава відбору для рубки
		діляні	напівділяні	дров'яні	
27	G		24		V п'яве м'яке
28	G		24		V -11-
29	G		24		V -11-
30	G		28		V -11-
31	G		24		V -11-
32	G		32		V -11-
33	G		24		V -11-
34	G		24		V -11-
35	G		24		V -11-
36	G		24		V -11-
37	G		24		V -11-
38	G		24		V -11-
39	G		24		V -11-
40	G		24		V -11-
41	G		24		V -11-
42	G		24		V -11-
43	G	24			V п'яве світло-ж.
44	G		28		V п'яве м'яке
45	G		24		V -11-
46	G		28		V -11-
47	G		24		V -11-
48	G		24		V -11-
49	G		28		V -11-
50	G		24		V -11-
51	G		24		V -11-
52	G		24		V -11-

Всього пронумеровано дерев: _____

Нумерацію і перелік провели:

інженер МР
(посада)

інженер МР
(посада)

інженер МР
(посада)

(кількість словами)

Г. Косов
(підпис)

МР
(підпис)

МР
(підпис)

Косов Г. А.
(ініціали та прізвище)

Косовенко Ю. В.
(ініціали та прізвище)

Косовенко Ю. В.
(ініціали та прізвище)

17 11 20 року

НУМЕРАЦІЙНА ВІДОМІСТЬ ДЕРЕВ, призначених для вибіркової санітарної рубки

Житомирська область
(Автономна Республіка Крим, область)

ДП «Овруцьке СЛГ»

(найменування власника лісів, постійного ліскористувача)

Лісництво Журабівське

урочище _____

квартал № 6 виділ № 11

ділянка № _____ площа 1,4 га

Порядковий номер дерева	Порода	Ступінь, товщини стовбурів, см			Категорія стану дерева, підстава відбору для рубки
		ділові	напілові	дров'яні	
53	G		24		✓ жваві мура
54	G		28		✓ -11-
55	G G		24		✓ -11-
56	G G		24		✓ -11-
57	G G		24		✓ -11-
58	G G		24		✓ -11-
59	G G		28		✓ -11-
60	G G		24		✓ -11-
61	G G		24		✓ -11-
62	G G		28		✓ -11-
63	G G		24		✓ -11-
64	G G		24		✓ -11-
65	G G		24		✓ -11-
66	G G		24		✓ -11-
67	G G		24		✓ -11-
68	G G		24		✓ -11-
69	G G		28		✓ -11-
70	G G		24		✓ -11-
71	G G		24		✓ -11-
72	G G		24		✓ -11-
73	G G		24		✓ -11-
74	G G		28		✓ -11-
75	G G		24		✓ -11-
76	G G		24		✓ -11-
77	G G		24		✓ -11-
78	G G		24		✓ -11-

Порядковий номер дерева	Порода	Ступінь, товщини стовбурів, см			Категорія стану дерева, підстава відбору для рубки
		ділові	напілові	дров'яні	
79	G	28			✓ жваві свіжого жу
80	G		24		✓ жваві мура
81	G G		24		✓ -11-
82	G G		28		✓ -11-
83	G G		28		✓ -11-
84	G G		24		✓ -11-
85	G G		24		✓ -11-
86	G G		24		✓ -11-
87	G G		24		✓ -11-
88	G G		24		✓ -11-
89	G G		24		✓ -11-
90	G G		24		✓ -11-
91	G G		24		✓ -11-
92	G G		28		✓ -11-
93	G G		28		✓ жваві мура
94	G G		24		✓ жваві мура
95	G G		28		✓ -11-
96	G G		24		✓ -11-
97	G G		24		✓ -11-
98	G G		36		✓ -11-
99	G G		24		✓ -11-
100	G G		24		✓ -11-
101	G G		24		✓ -11-
102	G G		32		✓ -11-
103	G G		36		✓ -11-
104	G G		24		✓ -11-

Всього пронумеровано дерев: _____

(кількість словами)

Нумерацію і перелік провели:

інженер МР
(посада)

інженер МР
(посада)

інженер МР
(посада)

Г. Кошар
(підпис)

Г. Кошар
(підпис)

Г. Кошар
(підпис)

Кочергін Д. Я.
(ініціали та прізвище)

Кочергін Ю. В.
(ініціали та прізвище)

Мисинська А. В.
(ініціали та прізвище)

17 11 20 21 року

НУМЕРАЦІЙНА ВІДОМІСТЬ ДЕРЕВ, призначених для вибіркової санітарної рубки

Житомирська область
(Автономна Республіка Крим, область)
ДП «Овруцьке СЛГ»

(найменування власника лісів, постійного лісокористувача)
Лісництво підприємство урочище _____

квартал № 6 виділ № 11

ділянка № _____ площа 44 га

Порядковий номер дерева	Порода	Ступінь, товщини ствобурів, см			Категорія стану дерева, підстава відбору для рубки
		ділові	напіділові	дров'яні	
105	С		32		V хвост кудра
106	С			24	VI окрем. кори
107	С			24	VI - II -
108	С		36		V хвост кудра
109	С		24		V - II -
110	С			24	VI окрем. кори
111	С			24	VI - II -
112	С			24	VI - II -
113	С			24	VI - II -
114	С			24	VI - II -
115	С			24	VI - II -
116	С			24	VI - II -
117	С			24	VI - II -
118	С			24	VI - II -
119	С			24	VI - II -
120	С			24	VI - II -
121	С			24	VI - II -
122	С			24	VI - II -
123	С			24	VI - II -
124	С			24	VI - II -
125	С		32		V хвост кудра
126	С			24	VI окрем. кори
127	С			24	VI - II -
128	С			24	VI - II -
129	С			24	VI - II -
130	С			24	VI - II -

Порядковий номер дерева	Порода	Ступінь, товщини ствобурів, см			Категорія стану дерева, підстава відбору для рубки
		ділові	напіділові	дров'яні	
131	С			24	VI окрем. кори
132	С			24	VI - II -
133	С			24	VI - II -
134	С			24	VI - II -
135	С			24	VI - II -
136	С			24	VI - II -
137	С			24	VI - II -
138	С			24	VI - II -
139	С			24	VI - II -
140	С			24	VI - II -
141	С			24	VI - II -
142	С			24	VI - II -
143	С			24	VI - II -
144	С			24	VI - II -
145	С			24	VI - II -
146	С			24	VI - II -
147	С			24	VI - II -
148	С			24	VI - II -
149	С			24	VI - II -
150	С			24	VI - II -
151	С			24	VI - II -
152	С			24	VI - II -
153	С			24	VI - II -
154	С		24		V хвост кудра
155	С		24		V - II -
156	С		24		V - II -

Всього пронумеровано дерев: _____

(кількість словами)

Нумерацію і перелік провели:

Григорук А.Г.
(посада)

Григорук А.Г.
(посада)

Григорук А.Г.
(посада)

Григорук А.Г.
(підпис)

Григорук А.Г.
(підпис)

Григорук А.Г.
(підпис)

Григорук А.Г.
(ініціали та прізвище)

Григорук А.Г.
(ініціали та прізвище)

Григорук А.Г.
(ініціали та прізвище)

17 11 2021 року

НУМЕРАЦІЙНА ВІДОМІСТЬ ДЕРЕВ, призначених для вибіркової санітарної рубки

Житомирська область
(Автономна Республіка Крим, область)

ДП «Овруцьке СЛГ»

(найменування власника лісів, постійного лісокористувача)

Лісництво песчаник

урочище _____

квартал № 6 виділ № 11

ділянка № _____ площа 1,4 га

Порядковий номер дерева	Порода	Ступінь, товщини стовбурів, см			Категорія стану дерева, підстава відбору для рубки
		ділові	напівділові	дров'яні	
157	С		24		V хвоя, рубка
158	С	24			IV хвоя св. зел.
159	С			24	VI ошар. кора
160	С			24	VI - 71 -
161	С		32		V хвоя, рубка
162	С		24		V - 11 -
163	С		24		V - 11 -
164	С		24		V - 11 -
165	С			24	VI ошар. кора
166	С		24		V хвоя, рубка
167	С		24		V - 11 -
168	С		24		V - 11 -
169	С		24		V - 11 -
170	С		24		V - 11 -
171	С		24		V - 11 -
172	С		24		V - 11 -
173	С		24		V - 11 -
174	С			24	VI ошар. кора
175	С		24		V хвоя, рубка
176	С		24		V - 11 -
177	С		24		V - 11 -
178	С		32		V - 0 -
179	С			24	VI ошар. кора
180	С		24		V хвоя, рубка
181	С		24		V - 11 -
182	С		24		V - 11 -

Порядковий номер дерева	Порода	Ступінь, товщини стовбурів, см			Категорія стану дерева, підстава відбору для рубки
		ділові	напівділові	дров'яні	
183	С		24		V хвоя, рубка
184	С		24		V - 11 -
185	С			24	VI ошар. кора
186	С		24		V хвоя, рубка
187	С		24		V - 11 -
188	С		24		V - 11 -
189	С		24		V - 11 -
190	С		24		V - 11 -
191	С		24		V - 11 -
192	С		24		V - 11 -
193	С		24		V - 11 -
194	С		24		V - 11 -
195	С			24	VI ошар. кора
196	С		24		V хвоя, рубка
197	С		24		V - 11 -
198	С		24		V - 11 -
199	С		24		V - 11 -
200	С			24	VI ошар. кора
201	С		24		V хвоя, рубка
202	С		24		V - 11 -
203	С		24		V - 11 -
204	С			24	VI ошар. кора
205	С	24			IV хвоя св. зел.
206	С			32	VI ошар. кора
207	С		24		V хвоя, рубка
208	С		24		V - 11 -

Всього пронумеровано дерев: 208 вісім вісім дерев (208 числ.)

(кількість словами)

Нумерацію і перелік провели:

інженер КР
(посада)

інженер КР
(посада)

інженер КР
(посада)

Г. Косенко
(підпис)

Г. Косенко
(підпис)

Г. Косенко
(підпис)

Косенко Г.В.
(ініціали та прізвище)

Косенко Ю.В.
(ініціали та прізвище)

Мисинчук Д.В.
(ініціали та прізвище)

14 11 2021 року

НУМЕРАЦІЙНА ВІДОМІСТЬ ДЕРЕВ, призначених для вибіркової санітарної рубки

Житомирська область
(Автономна Республіка Крим, область)
ДП «Овруцьке СЛГ»

(найменування власника лісів, постійного лісокористувача)

Лісництво Житомирське

урочище _____

квартал № 12

виділ № 24

ділянка № _____

площа 1,0 га

Порядковий номер дерева	Порода	Ступінь, товщини стовбурів, см			Категорія стану дерева, підстава відбору для рубки
		ділові	напідлісові	дров'яні	
1	G		28		V хвас мурда
2	G	32			IV хвас обіто-жел
3	G		24		V хвас мурда
4	G		24		V -11-
5	G		24		V -11-
6	G		24		V -11-
7	G		24		V -11-
8	G		32		V -11-
9	G		24		V -11-
10	G		24		V -11-
11	G		28		V -11-
12	G		24		V -11-
13	G		24		V -11-
14	G		24		V -11-
15	G		28		V -11-
16	G			24	VI опад кори
17	G		24		V хвас мурда
18	G		32		V -11-
19	G		36		V -11-
20	G		24		V -11-
21	G		24		V -11-
22	G		24		V -11-
23	G		24		V -11-
24	G		36		V -11-
25	G		24		V -11-
26	G		28		V -11-

Порядковий номер дерева	Порода	Ступінь, товщини стовбурів, см			Категорія стану дерева, підстава відбору для рубки
		ділові	напідлісові	дров'яні	
27	G		24		V хвас мурда
28	G		24		V -11-
29	G			28	VI опад кори
30	G	24			IV хвас обіто-жел
31	G		28		V хвас мурда
32	G		24		V -11-
33	G		32		V -11-
34	G		24		V -11-
35	G		36		V -11-
36	G		36		V -11-
37	G		24		V -11-
38	G		24		V -11-
39	G	24			IV хвас обіто-жел
40	G		32		V хвас мурда
41	G		36		V -11-
42	G	40			IV хвас обіто-жел
43	G		24		V хвас мурда
44	G		24		V -11-
45	G			40	VI опад кори
46	G	24			IV хвас обіто-жел
47	G	44			IV -11-
48	G	40			IV -11-
49	G	24			IV -11-
50	G	28			IV -11-
51	G		24		V хвас мурда
52	G		24		V -11-

Всього пронумеровано дерев: _____

(кількість словами)

Нумерацію і перелік провели:

інженер МР
(посада)

інженер МР
(посада)

інженер МР
(посада)

Г. М. М. М. М.
(підпис)

Г. М. М. М. М.
(підпис)

Г. М. М. М. М.
(підпис)

Кочеток Т. Д.
(ініціали та прізвище)

Кочеток Ю. В.
(ініціали та прізвище)

Лисинський Д. В.
(ініціали та прізвище)

22 11 20 21 року

НУМЕРАЦІЙНА ВІДОМІСТЬ ДЕРЕВ, призначених для вибіркової санітарної рубки

Житомирська область
(Автономна Республіка Крим, область)
ДП «Овруцьке СЛГ»

Лісництво Журбенське (найменування власника лісів, постійного лісокористувача)

урочище _____

квартал № 12 виділ № 27

ділянка № _____ площа 1.0 га

Порядковий номер дерева	Порода	Ступінь, товщини стовбурів, см			Категорія стану дерева, підстава відбору для рубки
		ділові	напіділові	дров'яні	
53	G			24	VI опад кори
54	G			24	VI -II-
55	G			24	VI -II-
56	G			24	VI -II-
57	G			24	VI -II-
58	G			32	VI -II-
59	G		24		V хвал руда
60	G		24		V -II-
61	G		28		V -II-
62	G		28		V -II-
63	G		24		V -II-
64	G			24	VI опад кори
65	G			24	VI -II-
66	G		24		V хвал руда
67	G		24		V -II-
68	G		24		V -II-
69	G		24		V -II-
70	G	24			IV хвал світло-ж.
71	G		24		V хвал руда
72	G		32		V -II-
73	G		24		V -II-
74	G		24		V -II-
75	G	24			IV хвал світло-ж.
76	G	24			IV -II-
77	G	24			IV -II-
78	G		24		V хвал руда

Порядковий номер дерева	Порода	Ступінь, товщини стовбурів, см			Категорія стану дерева, підстава відбору для рубки
		ділові	напіділові	дров'яні	
79	G	24			IV -II-
80	G		28		V -II-
81	G	24			IV -II-
82	G		24		V -II-
83	G		24		V -II-
84	G		24		V -II-
85	G		24		V -II-
86	G	28			IV -II-
87	G			24	VI опад кори
88	G			24	VI -II-
89	G	28			IV хвал світло-ж.
90	G	32			IV -II-
91	G			24	VI опад кори
92	G		36		V -II-
93	G		32		V -II-
94	G		28		V -II-
95	G	24			IV -II-
96	G			24	VI -II-
97	G			24	VI -II-
98	G			24	VI -II-
99	G		24		V хвал руда
100	G		24		V -II-
101	G		24		V -II-
102	G		40		V -II-
103	G		24		V -II-
104	G		24		V -II-

Всього пронумеровано дерев: _____

(кількість словами)

Нумерацію і перелік провели:

інженер ЛР
(посада)

інженер ЛР
(посада)

інженер ЛР
(посада)

Г. Кошова
(підпис)

Г. Кошова
(підпис)

Г. Кошова
(підпис)

Кошова Г. В.
(ініціали та прізвище)

Кошованко Ю. В.
(ініціали та прізвище)

Лисенчук В. В.
(ініціали та прізвище)

22 11 2021 року

НУМЕРАЦІЙНА ВІДОМІСТЬ ДЕРЕВ, призначених для вибіркової санітарної рубки

Житомирська область
(Автономна Республіка Крим, область)

ДП «Овруцьке СЛГ»

(найменування власника лісі, постійного ліскористувача)

Лісництво Жульєнське

урочище _____

квартал № 12

виділ № 24

ділянка № _____ площа 1,0 га

Порядковий номер дерева	Порода	Ступінь, товщини стовбурів, см			Категорія стану дерева, підстава відбору для рубки
		ділові	напідлісові	дров'яні	
105	G		28		V <u>хвас мур</u>
106	G		28		V -11-
107	G		24		V -11-
108	G		32		V -11-
109	G		24		V -11-
110	G		28		V -11-
111	G		24		V -11-
112	G		32		V -11-
113	G		24		V -11-
114	G		32		V -11-
115	G		24		V -11-
116	G		24		V -11-
117	G		24		V -11-
118	G		24		V -11-
119	G		24		V -11-
120	G		24		V -11-
121	G		24		V -11-
122	G		24		V -11-
123	G		28		V -11-
124	G		24		V -11-
125	G		24		V -11-
126	G		24		V -11-
127	G		24		V -11-
128	G		24		V -11-
129	G		36		V -11-
130	G		28		V -11-

Порядковий номер дерева	Порода	Ступінь, товщини стовбурів, см			Категорія стану дерева, підстава відбору для рубки
		ділові	напідлісові	дров'яні	
131	G		24		V <u>хвас мур</u>
132	G		24		V -11-
133	G		24		V -11-
134	G		24		V -11-
135	G		24		V -11-
136	G		24		V -11-
137	G		32		V -11-
138	G		24		V -11-
139	G		24		V -11-
140	G		24		V -11-
141	G		32		V -11-
142	G	24			V <u>хвас світло-ж</u>
143	G	24			V -11-
144	G	36			V -11-
145	G		24		V <u>хвас мур</u>
146	G		24		V -11-
147	G		24		V -11-
148	G		24		V -11-
149	G		24		V -11-
150	G		24		V -11-
151	G				V -11-
152	G				
153	G				
154	G				
155	G				
156	G				

Всього пронумеровано дерев: сто п'ятдесят дерев.

(кількість словами)

Нумерацію і перелік провели:

Гитенер Л.Г.
(посада)

Гитенер Л.Г.
(посада)

Гитенер Л.Г.
(посада)

(підпис)

(підпис)

(підпис)

Комар Т.В.
(ініціали та прізвище)

Комовичко Ж.В.
(ініціали та прізвище)

Маминук В.В.
(ініціали та прізвище)

22 11 20 21 року

НУМЕРАЦІЙНА ВІДОМІСТЬ ДЕРЕВ, призначених для вибіркової санітарної рубки

Житомирська область
 (Автономна Республіка Крим, область)

ДП «Овруцьке СЛГ»

(найменування власника лісів, постійного лісокористувача)

Лісництво Нурбанська

урочище _____

квартал № 20 виділ № 1

ділянка № _____ площа 3.3 га

Порядковий номер дерева	Порода	Ступінь, товщина стовбурів, см			Категорія стану дерева, підстава вибірки для рубки
		ділові	напілкові	дрова	
1	С			52	У хвалю руде
2	С			44	У - " -
3	С			56	У опад кори
4	С	32			У хвалю св. зем.
5	С		40		У хвалю руде
6	С			36	У опад кори
7	С		36		У хвалю св. зем.
8	С		44		У - " -
9	С			28	У опад кори
10	С		32		У хвалю св. зем.
11	С		32		У - " -
12	С	36			У - " -
13	С		32		У - " -
14	С			44	У опад кори
15	С			44	У - " -
16	С		36		У хвалю руде
17	С		36		У - " -
18	С			32	У опад кори
19	С			28	У - " -
20	С			28	У - " -
21	С		32		У хвалю руде
22	С		40		У - " -
23	С		44		У - " -
24	С		28		У - " -
25	С		24		У - " -
26	С		36		У - " -

Порядковий номер дерева	Порода	Ступінь, товщина стовбурів, см			Категорія стану дерева, підстава вибірки для рубки
		ділові	напілкові	дрова	
27	С	40			У хвалю св. зем.
28	С			24	У опад кори
29	С			26	У - " -
30	С			32	У - " -
31	С		52		У хвалю руде
32	С		32		У - " -
33	С		32		У - " -
34	С			44	У опад кори
35	С		36		У хвалю руде
36	С	28			У хвалю св. зем.
37	С			44	У опад кори
38	С		44		У хвалю руде
39	С		28		У - " -
40	С			28	У опад кори
41	С		36		У хвалю руде
42	С		36		У - " -
43	С		32		У - " -
44	С	44			У хвалю св. зем.
45	С		28		У хвалю руде
46	С			24	У опад кори
47	С			24	У - " -
48	С			24	У - " -
49	С			24	У - " -
50	С			24	У - " -
51	С		40		У хвалю руде
52	С			32	У опад кори

Всього пронумеровано дерев: _____

Нумерацію і перелік провели:

(посада) Синишук 1/2

(посада) Синишук 4/2

(посада) Синишук 4/1

(кількість словами)

Юрій
(підпис)

Олександр
(підпис)

Г. Колесник
(підпис)

Колесник Т.О.

(ініціали та прізвище)

Синишук Д.В.

(ініціали та прізвище)

Синишук Т.В.

(ініціали та прізвище)

3 11 2021 року

НУМЕРАЦІЙНА ВІДОМІСТЬ ДЕРЕВ, призначених для вибіркової санітарної рубки

Житомирська область
(Автономна Республіка Крим, область)
ДП «Овруцьке СЛГ»

(найменування власника лісів, постійного лісокористувача)

Лісництво Чирк. Белевське

урочище _____

квартал № 20 виділ № 1

ділянка № _____ площа 3,3 га

Порядковий номер дерева	Порода	Ступінь, товщини стовбурів, см			Категорія стану дерева, підстава вибірки для рубки
		діаметр	нахил/покл.	висота	
53	С			44	VI ошук кори
54	С	48			IV хв св. рел.
55	С			28	VI ошук кори
56	С			28	VI - " -
57	С	36			IV хв св. рел.
58	С		40		V хв св. рел.
59	С		40		V - " -
60	С		56		VI - " -
61	С			36	VI ошук кори
62	С			36	VI - " -
63	С			36	VI - " -
64	С		40		IV хв св. рел.
65	С			52	VI ошук кори
66	С		28		IV хв св. рел.
67	С			24	VI ошук кори
68	С			24	VI - " -
69	С			32	VI - " -
70	С			28	VI - " -
71	С			24	VI - " -
72	С			28	VI - " -
73	С			24	VI - " -
74	С			24	VI - " -
75	С			28	VI - " -
76	С			32	VI - " -
77	С			24	VI - " -
78	С			24	VI - " -

Порядковий номер дерева	Порода	Ступінь, товщини стовбурів, см			Категорія стану дерева, підстава вибірки для рубки
		діаметр	нахил/покл.	висота	
79	С			32	VI ошук кори
80	С		60		V хв св. рел.
81	С		64		V - " -
82	С		40		VI - " -
83	С			60	VI ошук кори
84	С			48	VI - " -
85	С			40	VI - " -
86	С			32	VI - " -
87	С		64		IV хв св. рел.
88	С			56	VI ошук кори
89	С		32		IV хв св. рел.
90	С			44	VI ошук кори
91	С			44	VI - " -
92	С	60			V хв св. рел.
93	С	40			VI - " -
94	С	36			VI - " -
95	С		60		IV хв св. рел.
96	С			24	VI ошук кори
97	С		52		IV хв св. рел.
98	С			24	VI ошук кори
99	С			60	VI - " -
100	С		40		IV хв св. рел.
101	С			44	VI ошук кори
102	С			28	VI - " -
103	С			44	VI - " -
104	С		32		IV хв св. рел.

Всього пронумеровано дерев: _____

Нумерацію і перелік провели:

(посада)

(посада)

(посада)

(кількість словами)

(підпис)

(підпис)

(підпис)

Косовенко Ю. В.

(ініціали та прізвище)

Лисенко Р. А.

(ініціали та прізвище)

Косовенко Ю. В.

(ініціали та прізвище)

3 11 2021 року

НУМЕРАЦІЙНА ВІДОМІСТЬ ДЕРЕВ, призначених для вибіркової санітарної рубки

Житомирська область
(Автономна Республіка Крим, область)
ДП «Овруцьке СЛГ»

(найменування власника лісів, постійного ліскористувача)

Лісництво Житомирське

урочище _____

квартал № 21 виділ № 14

ділянка № _____ площа 19,6 га

Порядковий номер дерева	Порода	Ступінь, товщини стовбурів, см			Категорія стану дерева, підстава відбору для рубки
		ділові	напівділові	дров'яні	
1	G		28		Клас мрса
2	G	44			Клас обто-ел.
3	G			24	Клас мрса
4	G		36		Клас мрса
5	G		24		V -11-
6	G		32		V -11-
7	G		24		V -11-
8	G			24	Клас мрса
9	G		32		Клас мрса
10	G		24		V -11-
11	G		32		V -11-
12	G		24		V -11-
13	G		28		V -11-
14	G		32		V -11-
15	G		36		V -11-
16	G		32		V -11-
17	G		24		V -11-
18	G		24		V -11-
19	G		32		V -11-
20	G		32		V -11-
21	G		40		V -11-
22	G		24		V -11-
23	G		32		V -11-
24	G		40		V -11-
25	G		24		V -11-
26	G		40		V -11-

Порядковий номер дерева	Порода	Ступінь, товщини стовбурів, см			Категорія стану дерева, підстава відбору для рубки
		ділові	напівділові	дров'яні	
27	G		24		Клас мрса
28	G		44		V -11-
29	G		28		V -11-
30	G		28		V -11-
31	G		24		V -11-
32	G		40		V -11-
33	G		28		V -11-
34	G		28		V -11-
35	G		36		V -11-
36	G		24		V -11-
37	G		32		V -11-
38	G		32		V -11-
39	G		28		V -11-
40	G		28		V -11-
41	G		24		V -11-
42	G		22		V -11-
43	G		24		V -11-
44	G		32		V -11-
45	G		32		V -11-
46	G		24		V -11-
47	G		24		V -11-
48	G		40		V -11-
49	G		28		V -11-
50	G		36		V -11-
51	G		24		V -11-
52	G		28		V -11-

Всього пронумеровано дерев: _____

(кількість словами)

Нумерацію і перелік провели:

Ікметер М.З.
(посада)

Ікметер М.З.
(посада)

Ікметер М.З.
(посада)

Горбун
(підпис)

Горбун
(підпис)

Горбун
(підпис)

Коліс Г.Д.
(ініціали та прізвище)

Коліс Г.Д.
(ініціали та прізвище)

Коліс Г.Д.
(ініціали та прізвище)

23 11 20 21 року

НУМЕРАЦІЙНА ВІДОМІСТЬ ДЕРЕВ, призначених для вибіркової санітарної рубки

Житомирська область
(Автономна Республіка Крим, область)

ДП «Овруцьке СЛГ»

(найменування власника лісів, постійного лісокористувача)

Лісництво Житомирське

урочище _____

квартал № 21 виділ № 11

ділянка № _____ площа 19.6 га

Порядковий номер дерева	Порода	Ступінь, товщини стовбурів, см			Категорія стану дерева, підстава відбору для рубки
		ділові	напідлісові	дров'яні	
53	G		44		V п'яве мура
54	G		28		V -11-
55	G		24		V -11-
56	G		24		V -11-
57	G		24		V -11-
58	G		24		V -11-
59	G		24		V -11-
60	G		24		V -11-
61	G		28		V -11-
62	G	32			IV п'яве світло-ж.
63	G		32		V п'яве мура
64	G	28			IV п'яве світло-ж.
65	G		32		V п'яве мура
66	G		24		V -11-
67	G		24		V -11-
68	G		28		V -11-
69	G		24		V -11-
70	G		32		V -11-
71	G	28			IV п'яве світло-ж.
72	G		28		V п'яве мура
73	G		24		V -11-
74	G		36		V -11-
75	G		24		V -11-
76	G		28		V -11-
77	G		40		V -11-
78	G		24		V -11-

Порядковий номер дерева	Порода	Ступінь, товщини стовбурів, см			Категорія стану дерева, підстава відбору для рубки
		ділові	напідлісові	дров'яні	
79	G		28		V п'яве мура
80	G		24		V -11-
81	G	28			IV п'яве світло-ж.
82	G		24		V п'яве мура
83	G		24		V -11-
84	G		24		V -11-
85	G		24		V -11-
86	G	28			IV п'яве світло-ж.
87	G	32			IV -11-
88	G		40		V п'яве мура
89	G	32			IV п'яве світло-ж.
90	G		28		V п'яве мура
91	G		28		V -11-
92	G		52		V -11-
93	G		28		V -11-
94	G		24		V -11-
95	G		24		V -11-
96	G		32		V -11-
97	G		28		V -11-
98	G		32		V -11-
99	G		32		V -11-
100	G		24		V -11-
101	G		28		V -11-
102	G		28		V -11-
103	G		32		V -11-
104	G		32		V -11-

Всього пронумеровано дерев: _____

(кількість словами)

Нумерацію і перелік провели:

інженер ЛР
(посада)

інженер ЛР
(посада)

інженер ЛР
(посада)

Л. Ковалев
(підпис)

Л. Ковалев
(підпис)

Л. Ковалев
(підпис)

Калин Т. П.
(ініціали та прізвище)

Калинченко Ю. В.
(ініціали та прізвище)

Мисинчук Д. В.
(ініціали та прізвище)

23 11 20 21 року

НУМЕРАЦІЙНА ВІДОМІСТЬ ДЕРЕВ, призначених для вибіркової санітарної рубки

Житомирська область
(Автономна Республіка Крим, область)

ДП «Овруцьке СЛГ»

(найменування власника лісу, постійного лісокористувача)

Лісництво Мурбентське

урочище _____

квартал № 24 виділ № 11

ділянка № _____ площа 19,6 га

Порядковий номер дерева	Порода	Ступінь, товщини стовбурів, см			Категорія стану дерева, підстава відбору для рубки
		ділові	напідлісові	дров'яні	
105	G		36		V <u>хвас пуга</u>
106	G		28		V -11-
107	G		24		V -11-
108	G		36		V -11-
109	G		24		V -11-
110	G		24		V -11-
111	G		24		V -11-
112	G		28		V -11-
113	G		24		V -11-
114	G		28		V -11-
115	G		32		V -11-
116	G		32		V -11-
117	G		32		V -11-
118	G		32		V -11-
119	G		24		V -11-
120	G		28		V -11-
121	G		28		V -11-
122	G		36		V -11-
123	G		36		V -11-
124	G		24		V -11-
125	G		28		V -11-
126	G		36		V -11-
127	G		24		V -11-
128	G		40		V -11-
129	G		24		V -11-
130	G		32		V -11-

Порядковий номер дерева	Порода	Ступінь, товщини стовбурів, см			Категорія стану дерева, підстава відбору для рубки
		ділові	напідлісові	дров'яні	
131	G		24		V <u>хвас пуга</u>
132	G		48		V -11-
133	G		40		V -11-
134	G		28		V -11-
135	G		16		V -11-
136	G		28		V -11-
137	G		28		V -11-
138	G		28		V -11-
139	G		28		V -11-
140	G		28		V -11-
141	G		40		V -11-
142	G		24		V -11-
143	G		32		V -11-
144	G		24		V -11-
145	G		24		V -11-
146	G		32		V -11-
147	G		24		V -11-
148	G			28	V <u>отпад кори</u>
149	G			40	V -11-
150	G			24	V -11-
151	G			24	V -11-
152	G			32	V -11-
153	G			36	V -11-
154	G			28	V -11-
155	G			32	V -11-
156	G			32	V -11-

Всього пронумеровано дерев: _____

(кількість словами)

Нумерацію і перелік провели:

Битинер М.С.
(посада)

Битинер М.С.
(посада)

Битинер М.С.
(посада)

Г. Давидов
(підпис)

Григор
(підпис)

Григор
(підпис)

Коліс Г.В.
(ініціали та прізвище)

Коліс Г.В.
(ініціали та прізвище)

Коліс Г.В.
(ініціали та прізвище)

23 11 20 21 року

НУМЕРАЦІЙНА ВІДОМІСТЬ ДЕРЕВ, призначених для вибіркової санітарної рубки

Житомирська область
(Автономна Республіка Крим, область)
ДП «Овруцьке СЛГ»

(найменування власника лісів, постійного лісокористувача)

Лісництво Житомирське

урочище _____

квартал № 21 виділ № 11

ділянка № _____ площа 19,6 га

Порядковий номер дерева	Порода	Ступінь, товщини стовбурів, см			Категорія стану дерева, підстава відбору для рубки
		ділові	напівділові	дров'яні	
157	G		28		V жваві мура
158	G		24		V -11-
159	G		24		V -11-
160	G		28		V -11-
161	G		24		V -11-
162	G		36		V -11-
163	G		24		V -11-
164	G		24		V -11-
165	G		36		V -11-
166	G		24		V -11-
167	G		24		V -11-
168	G		24		V -11-
169	G		32		V -11-
170	G		28		V -11-
171	G		28		V -11-
172	G		24		V -11-
173	G		24		V -11-
174	G		24		V -11-
175	G		28		V -11-
176	G		24		V -11-
177	G		24		V -11-
178	G			24	V1 опад кори
179	G		24		V жваві мура
180	G		24		V -11-
181	G		28		V -11-
182	G		28		V -11-

Порядковий номер дерева	Порода	Ступінь, товщини стовбурів, см			Категорія стану дерева, підстава відбору для рубки
		ділові	напівділові	дров'яні	
183	G		24		V жваві мура
184	G		24		V -11-
185	G		32		V -11-
186	G		32		V -11-
187	G		36		V -11-
188	G		32		V -11-
189	G		28		V -11-
190	G		32		V -11-
191	G		28		V -11-
192	G		28		V -11-
193	G		24		V -11-
194	G		32		V -11-
195	G		32		V -11-
196	G			24	V1 опад кори
197	G		28		V жваві мура
198	G		24		V -11-
199	G		24		V -11-
200	G		24		V -11-
201	G		24		V -11-
202	G		28		V -11-
203	G		24		V -11-
204	G		32		V -11-
205	G		28		V -11-
206	G			24	V1 опад кори
207	G		24		V жваві мура
208	G		24		V -11-

Всього пронумеровано дерев: _____

(кількість словами)

Нумерацію і перелік провели:

інженер ЛР
(посада)

інженер ЛР
(посада)

інженер ЛР
(посада)

(підпис)

(підпис)

(підпис)

Коліна Т. Р.
(ініціали та прізвище)

Комовичко Ю. В.
(ініціали та прізвище)

Мисинська Р. В.
(ініціали та прізвище)

23 11 2011 року

НУМЕРАЦІЙНА ВІДОМІСТЬ ДЕРЕВ, призначених для вибіркової санітарної рубки

Житомирська область
(Автономна Республіка Крим, область)
ДП «Овруцьке СЛГ»

(найменування власника лісів, постійного ліскористувача)

Лісництво Муршинське

урочище _____

квартал № 21 виділ № 11

ділянка № _____ площа 19,6 га

Порядковий номер дерев	Порода	Ступінь, товщини стовбурів, см			Категорія стану дерев, підстава відбору для рубки
		ділові	напідлісові	дров'яні	
209	G		24		V жваві руда
210	G		24		V - II -
211	G			28	VI опад кори
212	G			24	II - II -
213	G		24		V жваві руда
214	G		28		V - II -
215	G		24		V - II -
216	G		28		V - II -
217	G		36		V - II -
218	G		32		V - II -
219	G		32		V - II -
220	G		28		V - II -
221	G		36		V - II -
222	G			24	VI опад кори
223	G		24		V жваві руда
224	G		24		V - II -
225	G			28	VI опад кори
226	G		24		V жваві руда
227	G		40		V - II -
228	G		32		V - II -
229	G		24		V - II -
230	G		28		V - II -
231	G		28		V - II -
232	G		24		V - II -
233	G		32		V - II -
234	G		40		V - II -

Порядковий номер дерев	Порода	Ступінь, товщини стовбурів, см			Категорія стану дерев, підстава відбору для рубки
		ділові	напідлісові	дров'яні	
235	G		32		V жваві руда
236	G		32		V - II -
237	G		36		V - II -
238	G		40		V - II -
239	G		32		V - II -
240	G		24		V - II -
241	G		24		V - II -
242	G		28		V - II -
243	G		28		V - II -
244	G			28	VI опад кори
245	G		28		V жваві руда
246	G			28	VI опад кори
247	G		44		V жваві руда
248	G		24		V - II -
249	G		32		V - II -
250	G		24		V - II -
251	G		36		V - II -
252	G		24		V - II -
253	G		36		V - II -
254	G		24		V - II -
255	G		24		V - II -
256	G		32		V - II -
257	G		36		V - II -
258	G		36		V - II -
259	G		28		V - II -
260	G		24		V - II -

Всього пронумеровано дерев: _____

(кількість словами)

Нумерацію і перелік зробили:

Битинер МГ
(посада)

Битинер МГ
(посада)

Битинер МГ
(посада)

(підпис)

(підпис)

(підпис)

Комин Г.В.
(ініціали та прізвище)

Комовенко Ю.В.
(ініціали та прізвище)

Мисинук Ю.В.
(ініціали та прізвище)

23 11 2021 року

НУМЕРАЦІЙНА ВІДОМІСТЬ ДЕРЕВ, призначених для вибіркової санітарної рубки

Житомирська область
(Автономна Республіка Крим, область)
ДП «Овруцьке СЛГ»

(найменування власника лісів, постійного лісокористувача)

Лісництво Муришинське

урочище _____

квартал № 21 виділ № 11

ділянка № _____ площа 19,6 га

Порядковий номер дерева	Порода	Ступінь, товщини стовбурів, см			Категорія стану дерева, підстава відбору для рубки
		ділові	напідлісові	дров'яні	
261	G		32		V плав. 1400
262	G		32		V -11-40
263	G		28		V -11-
264	G		28		V -11-
265	G		36		V -11-
266	G		28		V -11-
267	G		36		V -11-
268	G		28		V -11-
269	G		28		V -11-
270	G		32		V -11-
271	G		28		V -11-
272	G		32		V -11-
273	G		28		V -11-
274	G		24		V -11-
275	G		40		V -11-
276	G		24		V -11-
277	G		32		V -11-
278	G		24		V -11-
279	G		28		V -11-
280	G		24		V -11-
281	G		24		V -11-
282	G		24		V -11-
283	G		36		V -11-
284	G		24		V -11-
285	G		24		V -11-
286	G		28		V -11-

Порядковий номер дерева	Порода	Ступінь, товщини стовбурів, см			Категорія стану дерева, підстава відбору для рубки
		ділові	напідлісові	дров'яні	
287	G		28		V плав. руда
288	G		28		V -11-
289	G		32		V -11-
290	G		32		V -11-
291	G		32		V -11-
292	G		24		V -11-
293	G		28		V -11-
294	G		32		V -11-
295	G		24		V -11-
296	G		24		V -11-
297	G		24		V -11-
298	G		24		V -11-
299	G		24		V -11-
300	G		36		V -11-
301	G		28		V -11-
302	G		24		V -11-
303	G		28		V -11-
304	G		32		V -11-
305	G		28		V -11-
306	G		28		V -11-
307	G		28		V -11-
308	G		24		V -11-
309	G		28		V -11-
310	G		24		V -11-
311	G		28		V -11-
312	G		28		V -11-

Всього пронумеровано дерев: _____

(кількість словами)

Нумерацію і перелік провели:

Гитенер М.Г.
(посада)

Гитенер М.Г.
(посада)

Гитенер М.Г.
(посада)

Гитенер М.Г.
(підпис)

Гитенер М.Г.
(підпис)

Гитенер М.Г.
(підпис)

Колісник С.В.
(ініціали та прізвище)

Колісник Ю.В.
(ініціали та прізвище)

Колісник Ю.В.
(ініціали та прізвище)

15 11 20 21 року

НУМЕРАЦІЙНА ВІДОМІСТЬ ДЕРЕВ, призначених для вибіркової санітарної рубки

Житомирська область
(Автономна Республіка Крим, область)
ДП «Овруцьке СЛГ»

(найменування власника лісів, постійного лісокористувача)

Лісництво Житомирське

урочище _____

квартал № 21 виділ № 11

ділянка № _____ площа 19,6 га

Порядковий номер дерева	Порода	Ступінь, товщини стовбурів, см			Категорія стану дерева, підстава відбору для рубки
		ділові	напіділові	дров'яні	
313	G		24		✓ пхвас мура
314	G		24		✓ -11-
315	G		28		✓ -11-
316	G		24		✓ -11-
317	G		24		✓ -11-
318	G		28		✓ -11-
319	G		32		✓ -11-
320	G		40		✓ -11-
321	G		28		✓ -11-
322	G		32		✓ -11-
323	G		40		✓ -11-
324	G		32		✓ -11-
325	G		28		✓ -11-
326	G		32		✓ -11-
327	G		28		✓ -11-
328	G		32		✓ -11-
329	G		32		✓ -11-
330	G		28		✓ -11-
331	G		24		✓ -11-
332	G		28		✓ -11-
333	G		24		✓ -11-
334	G		28		✓ -11-
335	G		28		✓ -11-
336	G		24		✓ -11-
337	G		28		✓ -11-
338	G		36		✓ -11-

Порядковий номер дерева	Порода	Ступінь, товщини стовбурів, см			Категорія стану дерева, підстава відбору для рубки
		ділові	напіділові	дров'яні	
339	G		24		✓ пхвас мура
340	G		28		✓ -11-
341	G		28		✓ -11-
342	G		24		✓ -11-
343	G		28		✓ -11-
344	G		32		✓ -11-
345	G		24		✓ -11-
346	G			28	попав кори
347	G		28		✓ пхвас мура
348	G			28	попав кори
349	G		32		✓ пхвас мура
350	G		32		✓ -11-
351	G		24		✓ -11-
352	G		24		✓ -11-
353	G			28	попав кори
354	G		24		✓ пхвас мура
355	G		28		✓ -11-
356	G		28		✓ -11-
357	G		28		✓ -11-
358	G		28		✓ -11-
359	G		32		✓ -11-
360	G		24		✓ -11-
361	G		24		✓ -11-
362	G		32		✓ -11-
363	G		24		✓ -11-
364	G		28		✓ -11-

Всього пронумеровано дерев: _____

(кількість словами)

Нумерацію і перелік провели:

Інтенер М.
(посада)

Інтенер М.
(посада)

Інтенер М.
(посада)

(підпис)

(підпис)

(підпис)

Мамин Т. Я.
(ініціали та прізвище)

Мамонинко Ю. В.
(ініціали та прізвище)

Мамонин А. В.
(ініціали та прізвище)

23 11 20 21 року

НУМЕРАЦІЙНА ВІДОМІСТЬ ДЕРЕВ, призначених для вибіркової санітарної рубки

Житомирська область
(Автономна Республіка Крим, область)

ДП «Овруцьке СЛГ»

(найменування власника лісів, постійного лісокористувача)

Лісництво Журиївське

урочище _____

квартал № М виділ № 11

ділянка № _____ площа 19,6 га

Порядковий номер дерева	Порода	Ступінь, товщини стовбурів, см			Категорія стану дерева, підстава відбору для рубки
		діляні	напідлісові	дров'яні	
365	G		28		V клас. муда
366	G		28		V -11-
367	G		24		V -11-
368	G		32		V -11-
369	G		40		V -11-
370	G		32		V -11-
371	G		28		V -11-
372	G		32		V -11-
373	G		36		V -11-
374	G		32		V -11-
375	G		24		V -11-
376	G		48		V -11-
377	G		28		V -11-
378	G		28		V -11-
379	G		28		V -11-
380	G		32		V -11-
381	G		36		V -11-
382	G		24		V -11-
383	G		28		V -11-
384	G		24		V -11-
385	G		28		V -11-
386	G		24		V -11-
387	G		24		V -11-
388	G		24		V -11-
389	G		24		V -11-
390	G		24		V -11-

Порядковий номер дерева	Порода	Ступінь, товщини стовбурів, см			Категорія стану дерева, підстава відбору для рубки
		діляні	напідлісові	дров'яні	
391	G		32		V клас. муда
392	G		32		V -11-
393	G			24	V стад. кори
394	G			28	V -11-
395	G			28	V -11-
396	G			32	V -11-
397	G			28	V -11-
398	G			36	V -11-
399	G			24	V -11-
400	G			24	V -11-
401	G			32	V -11-
402	G			24	V -11-
403	G			28	V -11-
404	G			28	V -11-
405	G			32	V -11-
406	G			32	V -11-
407	G			32	V -11-
408	G			32	V -11-
409	G			32	V -11-
410	G			24	V -11-
411	G			24	V -11-
412	G			24	V -11-
413	G			24	V -11-
414	G			24	V -11-
415	G			24	V -11-
416	G			24	V -11-

Всього пронумеровано дерев: _____

(кількість словами)

Нумерацію і перелік провели:

Григорук М.Г.
(посада)

Григорук М.Г.
(посада)

Григорук М.Г.
(посада)

Григорук М.Г.
(підпис)

Григорук М.Г.
(підпис)

Григорук М.Г.
(підпис)

Коліс Т.В.
(ініціали та прізвище)

Коліс Т.В.
(ініціали та прізвище)

Коліс Т.В.
(ініціали та прізвище)

23 11 20 21 року

НУМЕРАЦІЙНА ВІДОМІСТЬ ДЕРЕВ, призначених для вибіркової санітарної рубки

Житомирська область
(Автономна Республіка Крим, область)
ДП «Овруцьке СЛГ»

(найменування власника лісів, постійного лісокористувача)

Лісництво Муромське

урочище _____

квартал № 21 виділ № 11

ділянка № _____ площа 19,6 га

Порядковий номер дерева	Порода	Ступінь, товщини стовбурів, см			Категорія стану дерева, підстава відбору для рубки
		ділові	напілділові	дров'яні	
417	G		24		✓ тхвал муда
418	OG		24		✓ -11-
419	OG		24		✓ -11-
420	G		24		✓ -11-
421	OG		28		✓ -11-
422	OG		24		✓ -11-
423	G		24		✓ -11-
424	OG		24		✓ -11-
425	OG		24		✓ -11-
426	G		28		✓ -11-
427	G		28		✓ -11-
428	OG		28		✓ -11-
429	G		24		✓ -11-
430	OG		24		✓ -11-
431	OG		24		✓ -11-
432	G		32		✓ -11-
433	G		36		✓ -11-
434	OG		32		✓ -11-
435	G		24		✓ -11-
436	G		28		✓ -11-
437	OG		28		✓ -11-
438	G		36		✓ -11-
439	G		24		✓ -11-
440	OG		24		✓ -11-
441	G		24		✓ -11-
442	G		24		✓ -11-

Порядковий номер дерева	Порода	Ступінь, товщини стовбурів, см			Категорія стану дерева, підстава відбору для рубки
		ділові	напілділові	дров'яні	
443	G		24		✓ тхвал муда
444	OG		36		✓ -11-
445	OG		32		✓ -11-
446	G		32		✓ -11-
447	OG		24		✓ -11-
448	OG		28		✓ -11-
449	G		24		✓ -11-
450	OG		24		✓ -11-
451	OG		24		✓ -11-
452	G		24		✓ -11-
453	OG		32		✓ -11-
454	OG		32		✓ -11-
455	G		28		✓ -11-
456	OG		28		✓ -11-
457	OG		32		✓ -11-
458	G		32		✓ -11-
459	G		32		✓ -11-
460	OG		32		✓ -11-
461	G		24		✓ -11-
462	G		24		✓ -11-
463	OG		28		✓ -11-
464	G		24		✓ -11-
465	OG		28		✓ -11-
466	OG		28		✓ -11-
467	G		24		✓ -11-
468	OG		32		✓ -11-

Всього пронумеровано дерев: _____

Нумерацію і перелік провели:

інженер МГ
(посада)

списатель МГ
(посада)

списатель МГ
(посада)

(кількість словами)

(підпис)

(підпис)

(підпис)

Комисс Г. А.
(ініціали та прізвище)

Комовенко Ю. В.
(ініціали та прізвище)

Михайло Д. В.
(ініціали та прізвище)

23 11 20 21 року

НУМЕРАЦІЙНА ВІДОМІСТЬ ДЕРЕВ, призначених для вибіркової санітарної рубки

Житомирська область
(Автономна Республіка Крим, області)
ДП «Овруцьке СЛГ»

(найменування власника лісів, постійного лісокористувача)

Лісництво Жульєнське

урочище _____

квартал № 21 виділ № 11

ділянка № _____ площа 19,6 га

Порядковий номер дерева	Порода	Ступінь, товщини стовбурів, см			Категорія стану дерева, підстава відбору для рубки
		ділові	напідлісові	дров'яні	
464	G		32		✓ клас рубки
470	G		28		✓ -II-
471	G		32		✓ -II-
472	G		32		✓ -II-
473	G		36		✓ -II-
474	G		32		✓ -II-
475	G		24		✓ -II-
476	G		28		✓ -II-
477	G		32		✓ -II-
478	G		36		✓ -II-
479	G		24		✓ -II-
480	G		24		✓ -II-
481	G		28		✓ -II-
482	G		32		✓ -II-
483	G		28		✓ -II-
484	G		28		✓ -II-
485	G		40		✓ -II-
486	G		40		✓ -II-
487	G		28		✓ -II-
488	G		40		✓ -II-
489	G		24		✓ -II-
490	G		24		✓ -II-
491	G		28		✓ -II-
492	G		24		✓ -II-
493	G		36		✓ -II-
494	G		32		✓ -II-

Порядковий номер дерева	Порода	Ступінь, товщини стовбурів, см			Категорія стану дерева, підстава відбору для рубки
		ділові	напідлісові	дров'яні	
495	G		24		✓ клас рубки
496	G		24		✓ -II-
497	G		36		✓ -II-
498	G		28		✓ -II-
499	G		24		✓ -II-
500	G		36		✓ -II-
501	G		24		✓ -II-
502	G		24		✓ -II-
503	G		28		✓ -II-
504	G		28		✓ -II-
505	G		32		✓ -II-
506	G		32		✓ -II-
507	G		28		✓ -II-
508	G		28		✓ -II-
509	G		24		✓ -II-
510	G		28		✓ -II-
511	G		28		✓ -II-
512	G		32		✓ -II-
513	G		28		✓ -II-
514	G		36		✓ -II-
515	G		28		✓ -II-
516	G		24		✓ -II-
517	G		32		✓ -II-
518	G		40		✓ -II-
519	G		24		✓ -II-
520	G		40		✓ -II-

Всього пронумеровано дерев: _____

(кількість словами)

Нумерацію і перелік провели:

Митинер ЛР
(посада)

Митинер ЛР
(посада)

Митинер ЛР
(посада)

(підпис)

(підпис)

(підпис)

Коліс І. В.
(ініціали та прізвище)

Жемовенко Ю. В.
(ініціали та прізвище)

Мешинчук Д. В.
(ініціали та прізвище)

23 11 20 року

НУМЕРАЦІЙНА ВІДОМІСТЬ ДЕРЕВ, призначених для вибіркової санітарної рубки

Житомирська область
(Автономна Республіка Крим, область)
ДП «Овруцьке СЛГ»

(найменування власника лісів, постійного лісокористувача)

Лісництво Мушкетерське

урочище _____

квартал № 21 виділ № 11

ділянка № _____ площа 19,6 га

Порядковий номер дерева	Порода	Ступінь, товщини стовбурів, см			Категорія стану дерева, підстава відбору для рубки
		ділові	напідлісові	дров'яні	
521	G		36		✓ жваве мура
522	G		32		✓ -11-
523	G		40		✓ -11-
524	G		24		✓ -11-
525	G		28		✓ -11-
526	G		36		✓ -11-
527	G		28		✓ -11-
528	G		28		✓ -11-
529	G		28		✓ -11-
530	G		32		✓ -11-
531	G		40		✓ -11-
532	G		32		✓ -11-
533	G		24		✓ -11-
534	G		32		✓ -11-
535	G		28		✓ -11-
536	G		24		✓ -11-
537	G		28		✓ -11-
538	G		32		✓ -11-
539	G		32		✓ -11-
540	G		28		✓ -11-
541	G		32		✓ -11-
542	G		32		✓ -11-
543	G		28		✓ -11-
544	G		36		✓ -11-
545	G		24		✓ -11-
546	G		36		✓ -11-

Порядковий номер дерева	Порода	Ступінь, товщини стовбурів, см			Категорія стану дерева, підстава відбору для рубки
		ділові	напідлісові	дров'яні	
547	G		40		✓ жваве мура
548	G		24		✓ -11-
549	G		28		✓ -11-
550	G			28	Мопад кори
551	G		32		✓ жваве мура
552	G			24	Мопад кори
553	G		24		✓ жваве мура
554	G		32		✓ -11-
555	G		32		✓ -11-
556	G		28		✓ -11-
557	G		40		✓ -11-
558	G		28		✓ -11-
559	G		24		✓ -11-
560	G		28		✓ -11-
561	G		28		✓ -11-
562	G		28		✓ -11-
563	G		24		✓ -11-
564	G		36		✓ -11-
565	G		40		✓ -11-
566	G		24		✓ -11-
567	G		32		✓ -11-
568	G		28		✓ -11-
569	G		40		✓ -11-
570	G		28		✓ -11-
571	G		28		✓ -11-
572	G		36		✓ -11-

Всього пронумеровано дерев: _____

(кількість словами)

Нумерацію і перелік провели:

інженер МГ
(посада)

інженер МГ
(посада)

інженер МГ
(посада)

Г. Косенко
(підпис)
Григор
(підпис)
Дієв
(підпис)

Косин С.Я.
(ініціали та прізвище)

Косовенко Ю.В.
(ініціали та прізвище)

Михайчук А.В.
(ініціали та прізвище)

2 1 2021 року

НУМЕРАЦІЙНА ВІДОМІСТЬ ДЕРЕВ, призначених для вибіркової санітарної рубки

Житомирська область
(Автономна Республіка Крим, область)

ДП «Овруцьке СЛГ»

(найменування власника лісів, постійного лісокористувача)

Лісництво Журилинське

урочище _____

квартал № 21 виділ № 11

ділянка № _____ площа 19,6 га

Порядковий номер дерева	Порода	Ступінь, товщини стовбурів, см			Категорія стану дерева, підстава відбору для рубки
		ділової	напіллясові	дров'яні	
573	G		24		V пхале рубка
574	G		28		V -11-
575	G		28		V -11-
576	G		36		V -11-
577	G		28		V -11-
578	G		28		V -11-
579	G		24		V -11-
580	G		32		V -11-
581	G		28		V -11-
582	G		24		V -11-
583	G		32		V -11-
584	G		24		V -11-
585	G		28		V -11-
586	G		28		V -11-
587	G		28		V -11-
588	G		32		V -11-
589	G		28		V -11-
590	G		32		V -11-
591	G		32		V -11-
592	G		24		V -11-
593	G		24		V -11-
594	G		32		V -11-
595	G		28		V -11-
596	G		24		V -11-
597	G		28		V -11-
598	G		28		V -11-

Порядковий номер дерева	Порода	Ступінь, товщини стовбурів, см			Категорія стану дерева, підстава відбору для рубки
		ділової	напіллясові	дров'яні	
599	G		24		V пхале рубка
600	G		28		V -11-
601	G		28		V -11-
602	G		24		V -11-
603	G		32		V -11-
604	G		24		V -11-
605	G		32		V -11-
606	G		28		V -11-
607	G		24		V -11-
608	G		36		V -11-
609	G		28		V -11-
610	G		28		V -11-
611	G		28		V -11-
612	G		28		V -11-
613	G		28		V -11-
614	G		28		V -11-
615	G		24		V -11-
616	G		28		V -11-
617	G		24		V -11-
618	G		28		V -11-
619	G		28		V -11-
620	G		24		V -11-
621	G		28		V -11-
622	G		32		V -11-
623	G		32		V -11-
624	G		24		V -11-

Всього прокумеровано дерев: _____

(кількість словами)

Нумерацію і перелік провели:

Гитанер М.І.
(посада)

Гитанер М.І.
(посада)

Гитанер М.І.
(посада)

Г. Коссе
(підпис)

Г. Коссе
(підпис)

Г. Коссе
(підпис)

Колісник С. П.
(ініціали та прізвище)

Колісник Ю. В.
(ініціали та прізвище)

Лещинський Р. В.
(ініціали та прізвище)

23

11

20 21 року

НУМЕРАЦІЙНА ВІДОМІСТЬ ДЕРЕВ, призначених для вибіркової санітарної рубки

Житомирська область
(Автономна Республіка Крим, область)

ДП «Овруцьке СЛГ»

(найменування власника лісів, постійного лісокористувача)

Лісництво Жульєнське

урочище _____

квартал № 21 виділ № 11

ділянка № _____ площа 19,6 га

Порядковий номер дерева	Порода	Ступінь, товщини стовбурів, см			Категорія стану дерева, підстава відбору для рубки
		ділові	напіділові	дров'яні	
625	G		28		✓ повне рубко
626	G		28		✓ -11-
627	G		24		✓ -11-
628	G		24		✓ -11-
629	G		28		✓ -11-
630	G		32		✓ -11-
631	G		24		✓ -11-
632	G		24		✓ -11-
633	G		28		✓ -11-
634	G		24		✓ -11-
635	G		28		✓ -11-
636	G		28		✓ -11-
637	G		24		✓ -11-
638	G		32		✓ -11-
639	G		28		✓ -11-
640	G		24		✓ -11-
641	G		28		✓ -11-
642	G		32		✓ -11-
643	G		28		✓ -11-
644	G		28		✓ -11-
645	G		28		✓ -11-
646	G		36		✓ -11-
647	G		32		✓ -11-
648	G		32		✓ -11-
649	G		28		✓ -11-
650	G		32		✓ -11-

Порядковий номер дерева	Порода	Ступінь, товщини стовбурів, см			Категорія стану дерева, підстава відбору для рубки
		ділові	напіділові	дров'яні	
651	G		24		✓ повне рубко
652	G		24		✓ -11-
653	G		28		✓ -11-
654	G		28		✓ -11-
655	G		28		✓ -11-
656	G		28		✓ -11-
657	G		24		✓ -11-
658	G		28		✓ -11-
659	G		28		✓ -11-
660	G		24		✓ -11-
661	G		24		✓ -11-
662	G		28		✓ -11-
663	G		24		✓ -11-
664	G		24		✓ -11-
665	G		28		✓ -11-
666	G		24		✓ -11-
667	G		28		✓ -11-
668	G		28		✓ -11-
669	G		24		✓ -11-
670	G		24		✓ -11-
671	G		24		✓ -11-
672	G		32		✓ -11-
673	G		32		✓ -11-
674	G		36		✓ -11-
675	G		28		✓ -11-
676	G		36		✓ -11-

Всього пронумеровано дерев: _____

(кількість словами)

Нумерацію і перелік провели:

Ситенко М.
(посада)

Ситенко М.
(посада)

Ситенко М.
(посада)

(підпис)

(підпис)

(підпис)

Коміш І. Я.
(ініціали та прізвище)

Коміш І. Я.
(ініціали та прізвище)

Коміш І. Я.
(ініціали та прізвище)

25 11 2021 року

НУМЕРАЦІЙНА ВІДОМІСТЬ ДЕРЕВ, призначених для вибіркової санітарної рубки

Житомирська область
(Автономна Республіка Крим, область)
ДП «Овруцьке СЛГ»

(найменування власника лісів, постійного лісокористувача)

Лісництво Житомирське

урочище _____

квартал № 21 виділ № 11

ділянка № _____ площа 19,6 га

Порядковий номер дерева	Порода	Ступінь, товщини стовбурів, см			Категорія стану дерева, підстава відбору для рубки
		ділові	напідлісові	дров'яні	
677	G		28		V п'яве мурда
678	G		28		V -11-
679	G		28		V -11-
680	G		24		V -11-
681	G		28		V -11-
682	G		28		V -11-
683	G		24		V -11-
684	G		24		V -11-
685	G		36		V -11-
686	G		24		V -11-
687	G		24		V -11-
688	G		28		V -11-
689	G		32		V -11-
690	G		24		V -11-
691	G		32		V -11-
692	G		24		V -11-
693	G		24		V -11-
694	G		28		V -11-
695	G		28		V -11-
696	G		28		V -11-
697	G		24		V -11-
698	G		28		V -11-
699	G		24		V -11-
700	G		24		V -11-
701	G		24		V -11-
702	G		28		V -11-

Порядковий номер дерева	Порода	Ступінь, товщини стовбурів, см			Категорія стану дерева, підстава відбору для рубки
		ділові	напідлісові	дров'яні	
703	G		28		V п'яве мурда
704	G		28		V -11-
705	G		28		V -11-
706	G		24		V -11-
707	G		24		V -11-
708	G		36		V -11-
709	G		32		V -11-
710	G		24		V -11-
711	G		28		V -11-
712	G		32		V -11-
713	G		24		V -11-
714	G		24		V -11-
715	G		28		V -11-
716	G		32		V -11-
717	G		28		V -11-
718	G		24		V -11-
719	G		28		V -11-
720	G		24		V -11-
721	G		28		V -11-
722	G		24		V -11-
723	G		24		V -11-
724	G		28		V -11-
725	G		28		V -11-
726	G		28		V -11-
727	G		28		V -11-
728	G		32		V -11-

Всього прокумеровано дерев: _____

(кількість словами)

Нумерацію і перелік провели:

інженер М.Г.
(посада)

інженер М.Г.
(посада)

інженер М.Г.
(посада)

Г. Конед
(підпис)

Г. Конед
(підпис)

Г. Конед
(підпис)

Хоминг Т.В.
(ініціали та прізвище)

Хомовенко Ю.В.
(ініціали та прізвище)

Мешинг Р.В.
(ініціали та прізвище)

23 11 20 21 року

НУМЕРАЦІЙНА ВІДОМІСТЬ ДЕРЕВ, призначених для вибіркової санітарної рубки

Житомирська область
(Автономна Республіка Крим, область)

ДП «Овруцьке СЛГ»

(найменування власника лісів, постійного ліскористувача)

Лісництво Житомирське

урочище _____

квартал № 21 виділ № 11

ділянка № _____ площа 19,6 га

Порядковий номер дерева	Порода	Ступінь, товщини стовбурів, см			Категорія стану дерева, підстава відбору для рубки
		ділові	напівділові	дров'яні	
729	G		32		✓ пвал мурза
730	G		24		✓ -11-
731	G		28		✓ -11-
732	G		28		✓ -11-
733	G		32		✓ -11-
734	G		24		✓ -11-
735	G		28		✓ -11-
736	G		24		✓ -11-
737	G		24		✓ -11-
738	G		30		✓ -11-
739	G		28		✓ -11-
740	G		28		✓ -11-
741	G		32		✓ -11-
742	G		36		✓ -11-
743	G		28		✓ -11-
744	G		28		✓ -11-
745	G		28		✓ -11-
746	G		32		✓ -11-
747	G		24		✓ -11-
748	G		24		✓ -11-
749	G		36		✓ -11-
750	G		28		✓ -11-
751	G		28		✓ -11-
752	G		24		✓ -11-
753	G		32		✓ -11-
754	G		28		✓ -11-

Порядковий номер дерева	Порода	Ступінь, товщини стовбурів, см			Категорія стану дерева, підстава відбору для рубки
		ділові	напівділові	дров'яні	
755	G		28		✓ пвал мурза
756	G		28		✓ -11-
757	G		24		✓ -11-
758	G		24		✓ -11-
759	G		32		✓ -11-
760	G		28		✓ -11-
761	G		28		✓ -11-
762	G		24		✓ -11-
763	G		28		✓ -11-
764	G		24		✓ -11-
765	G		28		✓ -11-
766	G		28		✓ -11-
767	G		24		✓ -11-
768	G		24		✓ -11-
769	G		32		✓ -11-
770	G		32		✓ -11-
771	G		24		✓ -11-
772	G		32		✓ -11-
773	G		28		✓ -11-
774	G		24		✓ -11-
775	G		28		✓ -11-
776	G		28		✓ -11-
777	G		24		✓ -11-
778	G		24		✓ -11-
779	G		28		✓ -11-
780	G		24		✓ -11-

Всього прокумеровано дерев: _____

(кількість словами)

Нумерацію і перелік провели:

Григор'єв М.
(посада)

Григор'єв М.
(посада)

Григор'єв М.
(посада)

Григор'єв М.
(підпис)

Григор'єв М.
(підпис)

Григор'єв М.
(підпис)

Коліс Г. Д.
(ініціали та прізвище)

Жанович Ю. В.
(ініціали та прізвище)

Мисинук А. В.
(ініціали та прізвище)

20 11 20 року

НУМЕРАЦІЙНА ВІДОМІСТЬ ДЕРЕВ, призначених для вибіркової санітарної рубки

Житомирська область
(Автономна Республіка Крим, область)

ДП «Овруцьке СЛГ»

(найменування власника лісів, постійного лісокористувача)

Лісництво Муршинське

урочище _____

квартал № 21 виділ № 11

ділянка № _____ площа 19,6 га

Порядковий номер дерева	Порода	Ступінь, товщини стовбурів, см			Категорія стану дерева, підстава відбору для рубки
		ділові	напілділові	дров'яні	
781	G		28		✓ жваві мура
782	G		32		✓ -11-
783	G		32		✓ -11-
784	G		28		✓ -11-
785	G		32		✓ -11-
786	G		28		✓ -11-
787	G		32		✓ -11-
788	G		32		✓ -11-
789	G		28		✓ -11-
790	G		24		✓ -11-
791	G		28		✓ -11-
792	G		32		✓ -11-
793	G		32		✓ -11-
794	G		28		✓ -11-
795	G		28		✓ -11-
796	G		24		✓ -11-
797	G		28		✓ -11-
798	G		32		✓ -11-
799	G		40		✓ -11-
800	G		32		✓ -11-
801	G		32		✓ -11-
802	G		24		✓ -11-
803	G		24		✓ -11-
804	G		28		✓ -11-
805	G		28		✓ -11-
806	G		24		✓ -11-

Порядковий номер дерева	Порода	Ступінь, товщини стовбурів, см			Категорія стану дерева, підстава відбору для рубки
		ділові	напілділові	дров'яні	
807	G		28		✓ жваві мура
808	G		28		✓ -11-
809	G		28		✓ -11-
810	G		28		✓ -11-
811	G		24		✓ -11-
812	G		32		✓ -11-
813	G		24		✓ -11-
814	G		32		✓ -11-
815	G		28		✓ -11-
816	G		24		✓ -11-
817	G		28		✓ -11-
818	G		36		✓ -11-
819	G		28		✓ -11-
820	G		24		✓ -11-
821	G		24		✓ -11-
822	G		24		✓ -11-
823	G		24		✓ -11-
824	G		28		✓ -11-
825	G		24		✓ -11-
826	G		40		✓ -11-
827	G		24		✓ -11-
828	G		32		✓ -11-
829	G		32		✓ -11-
830	G		28		✓ -11-
831	G		32		✓ -11-
832	G		28		✓ -11-

Всього пронумеровано дерев: _____

(кількість словами)

Нумерацію і перелік провели:

інженер ЛР
(посада)

інженер ЛР
(посада)

інженер ЛР
(посада)

Г. Досеєв
(підпис)

Г. Досеєв
(підпис)

Г. Досеєв
(підпис)

Хамис Т. Р.
(ініціали та прізвище)

Хетовенко Ю. В.
(ініціали та прізвище)

Мисинчук Д. В.
(ініціали та прізвище)

23 11 2021 року

НУМЕРАЦІЙНА ВІДОМІСТЬ ДЕРЕВ, призначених для вибіркової санітарної рубки

Житомирська область
(Автономна Республіка Крим, область)

ДП «Овруцьке СЛГ»

(найменування власника лісів, постійного лісокористувача)

Лісництво Муромове

урочище _____

квартал № 21 виділ № 11

ділянка № _____ площа 19,6 га

Порядковий номер дерева	Порода	Ступінь, товщини стовбурів, см			Категорія стану дерева, підстава відбору для рубки
		ділові	напіділові	дров'яні	
833	G		24		✓ пхав мур
834	G		32		✓ -11-
835	G		24		✓ -11-
836	G		28		✓ -11-
837	G		24		✓ -11-
838	G		24		✓ -11-
839	G		24		✓ -11-
840	G		24		✓ -11-
841	G		32		✓ -11-
842	G		28		✓ -11-
843	G		28		✓ -11-
844	G		28		✓ -11-
845	G		32		✓ -11-
846	G		24		✓ -11-
847	G		32		✓ -11-
848	G		28		✓ -11-
849	G		32		✓ -11-
850	G		28		✓ -11-
851	G		24		✓ -11-
852	G		28		✓ -11-
853	G		28		✓ -11-
854	G		28		✓ -11-
855	G		24		✓ -11-
856	G		32		✓ -11-
857	G		24		✓ -11-
858	G		32		✓ -11-

Порядковий номер дерева	Порода	Ступінь, товщини стовбурів, см			Категорія стану дерева, підстава відбору для рубки
		ділові	напіділові	дров'яні	
859	G		32		✓ пхав мур
860	G		28		✓ -11-
861	G		24		✓ -11-
862	G		32		✓ -11-
863	G		28		✓ -11-
864	G		28		✓ -11-
865	G		24		✓ -11-
866	G		32		✓ -11-
867	G		32		✓ отаг кори
868	G			24	✓ -11-
869	G			32	✓ -11-
870	G			28	✓ -11-
871	G			32	✓ -11-
872	G			24	✓ -11-
873	G			28	✓ -11-
874	G			24	✓ -11-
875	G			36	✓ -11-
876	G			32	✓ -11-
877	G			24	✓ -11-
878	G			28	✓ -11-
879	G			32	✓ -11-
880	G			28	✓ -11-
881	G			32	✓ -11-
882	G			24	✓ -11-
883	G			28	✓ -11-
884	G			36	✓ -11-

Всього пронумеровано дерев: _____

(кількість словами)

Нумерацію і перелік зробили:

Ісакенер МР
(посада)

Ісакенер МР
(посада)

Ісакенер МР
(посада)

Г. Довгоша
(підпис)

Гонд
(підпис)

Довгоша
(підпис)

Молит Г. Р.
(ініціали та прізвище)

Молитово Ю. В.
(ініціали та прізвище)

Молитово Ю. В.
(ініціали та прізвище)

23

11

20 а, року

НУМЕРАЦІЙНА ВІДОМІСТЬ ДЕРЕВ, призначених для вибіркової санітарної рубки

Житомирська область
(Автономна Республіка Крим, області)

ДП «Овруцьке СЛГ»

(найменування власника лісів, постійного лісокористувача)

Лісництво Жураїнське

урочище _____

квартал № 21

виділ № 11

ділянка № _____

площа 19,6

га

Порядковий номер дерева	Порода	Ступінь, товщини стовбурів, см			Категорія стану дерева, підстава відбору для рубки
		ділові	напівділові	дров'яні	
885	G		28		V жвава мура
886	G		32		V -11-
887	G		24		V -11-
888	G		24		V -11-
889	G		28		V -11-
890	G		24		V -11-
891	G		24		V -11-
892	G		28		V -11-
893	G		24		V -11-
894	G		28		V -11-
895	G		32		V -11-
896	G		32		V -11-
897	G		24		V -11-
898	G		32		V -11-
899	G		32		V -11-
900	G		28		V -11-
901	G		24		V -11-
902	G		32		V -11-
903	G		24		V -11-
904	G		32		V -11-
905	G		24		V -11-
906	G		28		V -11-
907	G		28		V -11-
908	G		24		V -11-
909	G		24		V -11-
910	G		32		V -11-

Порядковий номер дерева	Порода	Ступінь, товщини стовбурів, см			Категорія стану дерева, підстава відбору для рубки
		ділові	напівділові	дров'яні	
911	G		24		V жвава мура
912	G		24		V -11-
913	G		28		V -11-
914	G		24		V -11-
915	G		24		V -11-
916	G		28		V -11-
917	G		28		V -11-
918	G		36		V -11-
919	G		28		V -11-
920	G		24		V -11-
921	G		28		V -11-
922	G		24		V -11-
923	G		24		V -11-
924	G		28		V -11-
925	G		28		V -11-
926	G		32		V -11-
927	G		24		V -11-
928	G		28		V -11-
929	G		24		V -11-
930	G		24		V -11-
931	G		32		V -11-
932	G		36		V -11-
933	G		28		V -11-
934	G		32		V -11-
935	G		32		V -11-
936	G		24		V -11-

Всього пронумеровано дерев: _____

(кількість словами)

Нумерацію і перелік провели:

Ситник М.Г.
(посада)

Ситник М.Г.
(посада)

Ситник М.Г.
(посада)

Г. Досеєв
(підпис)

Г. Досеєв
(підпис)

Г. Досеєв
(підпис)

Коліс Г. Р.
(ініціали та прізвище)

Хемовенко Ю. В.
(ініціали та прізвище)

Монин Р. В.
(ініціали та прізвище)

26

11

2021 року

НУМЕРАЦІЙНА ВІДОМІСТЬ ДЕРЕВ, призначених для вибіркової санітарної рубки

Житомирська область
(Автономна Республіка Крим, область)

ДП «Овруцьке СЛГ»

(найменування власника лісів, постійного лісокористувача)

Лісництво Жураївське

урочище _____

квартал № 21 виділ № 21

ділянка № _____ площа 19,6 га

Порядковий номер дерев	Порода	Ступінь, товщини стовбурів, см			Категорія стану дерев, підстава відбору для рубки
		ділові	напівділові	дров'яні	
937	G		28		✓ хвост мура
938	G		28		✓ -11-
939	G		28		✓ -11-
940	G		36		✓ -11-
941	G		24		✓ -11-
942	G		24		✓ -11-
943	G		32		✓ -11-
944	G		28		✓ -11-
945	G		24		✓ -11-
946	G		28		✓ -11-
947	G		28		✓ -11-
948	G		28		✓ -11-
949	G		32		✓ -11-
950	G		24		✓ -11-
951	G		24		✓ -11-
952	G		28		✓ -11-
953	G		24		✓ -11-
954	G		28		✓ -11-
955	G		28		✓ -11-
956	G		28		✓ -11-
957	G		28		✓ -11-
958	G		32		✓ -11-
959	G		32		✓ -11-
960	G		28		✓ -11-
961	G		32		✓ -11-
962	G		24		✓ -11-

Порядковий номер дерев	Порода	Ступінь, товщини стовбурів, см			Категорія стану дерев, підстава відбору для рубки
		ділові	напівділові	дров'яні	
963	G		24		✓ хвост мура
964	G		28		✓ -11-
965	G		32		✓ -11-
966	G		32		✓ -11-
967	G		24		✓ -11-
968	G		32		✓ -11-
969	G		28		✓ -11-
970	G		32		✓ -11-
971	G		32		✓ -11-
972	G		24		✓ -11-
973	G		24		✓ -11-
974	G		24		✓ -11-
975	G		24		✓ -11-
976	G		24		✓ -11-
977	G		32		✓ -11-
978	G		28		✓ -11-
979	G		32		✓ -11-
980	G		36		✓ -11-
981	G		28		✓ -11-
982	G		36		✓ -11-
983	G		36		✓ -11-
984	G		32		✓ -11-
985	G		28		✓ -11-
986	G		28		✓ -11-

Всього пронумеровано дерев: _____

(кількість словами)

Нумерацію і перелік провели:

Інтанкер МР
(посада)

Інтанкер МР
(посада)

Інтанкер МР
(посада)

Голуб
(підпис)

Голуб
(підпис)

Голуб
(підпис)

Комар Т.В.
(ініціали та прізвище)

Намовенко Ю.В.
(ініціали та прізвище)

Михайчук Д.В.
(ініціали та прізвище)

21 11 2021 року

НУМЕРАЦІЙНА ВІДОМІСТЬ ДЕРЕВ, призначених для вибіркової санітарної рубки

Житомирська область
(Автономна Республіка Крим, область)

ДП «Овруцьке СЛГ»

(найменування власника лісів, постійного лісокористувача)

Лісництво Житомирське

урочище _____

квартал № 21 виділ № 11

ділянка № _____ площа 19,6 га

Порядковий номер дерева	Порода	Ступінь, товщини стовбурів, см			Категорія стану дерева, підстава відбору для рубки
		ділові	напідлісові	дров'яні	
987	G		28		✓ жвал мурра
988	G		32		✓ -11-
989	G		32		✓ -11-
990	G		36		✓ -11-
991	G		24		✓ -11-
992	G		32		✓ -11-
993	G		24		✓ -11-
994	G		32		✓ -11-
995	G		32		✓ -11-
996	G		24		✓ -11-
997	G		36		✓ -11-
998	G		24		✓ -11-
999	G		24		✓ -11-
1000	G		24		✓ -11-
1001	G		28		✓ -11-
1002	G		32		✓ -11-
1003	G		24		✓ -11-
1004	G		24		✓ -11-
1005	G		24		✓ -11-
1006	G		28		✓ -11-
1007	G		28		✓ -11-
1008	G		32		✓ -11-
1009	G		24		✓ -11-
1010	G		36		✓ -11-
1011	G		24		✓ -11-
1012	G		28		✓ -11-

Порядковий номер дерева	Порода	Ступінь, товщини стовбурів, см			Категорія стану дерева, підстава відбору для рубки
		ділові	напідлісові	дров'яні	
1013	G		28		✓ жвал мурра
1014	G		32		✓ -11-
1015	G		28		✓ -11-
1016	G		28		✓ -11-
1017	G		40		✓ -11-
1018	G		28		✓ -11-
1019	G		28		✓ -11-
1020	G		24		✓ -11-
1021	G		28		✓ -11-
1022	G		32		✓ -11-
1023	G		32		✓ -11-
1024	G		32		✓ -11-
1025	G		28		✓ -11-
1026	G		28		✓ -11-
1027	G		28		✓ -11-
1028	G		24		✓ -11-
1029	G		24		✓ -11-
1030	G		28		✓ -11-
1031	G		28		✓ -11-
1032	G		28		✓ -11-
1033	G		32		✓ -11-
1034	G		32		✓ -11-
1035	G		24		✓ -11-
1036	G		24		✓ -11-
1037	G		24		✓ -11-
1038	G		24		✓ -11-

Всього пронумеровано дерев: _____

(кількість словами)

Нумерацію і перелік провели:

Григор'єв М.Г.
(посада)

Григор'єв М.Г.
(посада)

Григор'єв М.Г.
(посада)

Григор'єв М.Г.
(підпис)

Григор'єв М.Г.
(підпис)

Григор'єв М.Г.
(підпис)

Поліщук С.Я.
(ініціали та прізвище)

Колесніченко Ю.В.
(ініціали та прізвище)

Мисинська Р.В.
(ініціали та прізвище)

21 11 2021 року

НУМЕРАЦІЙНА ВІДОМІСТЬ ДЕРЕВ, призначених для вибіркової санітарної рубки

Житомирська область
(Автономна Республіка Крим, область)
ДП «Овруцьке СЛГ»

(найменування власника лісів, постійного лісочисельника)

Лісництво Муромське

урочище _____

квартал № 21 виділ № 11

ділянка № _____ площа 19,6 га

Порядковий номер дерева	Порода	Ступінь, товщини стовбурів, см			Категорія стану дерева, підстава відбору для рубки
		ділові	напілділові	дров'яні	
1039	G		24		✓ клас руха
1040	G		24		✓ -11-
1041	G		24		✓ -11-
1042	G		24		✓ -11-
1043	G		28		✓ -11-
1044	G		32		✓ -11-
1045	G		24		✓ -11-
1046	G		24		✓ -11-
1047	G		28		✓ -11-
1048	G		36		✓ -11-
1049	G		28		✓ -11-
1050	G		24		✓ -11-
1051	G		24		✓ -11-
1052	G		24		✓ -11-
1053	G		32		✓ -11-
1054	G		32		✓ -11-
1055	G		32		✓ -11-
1056	G		32		✓ -11-
1057	G		36		✓ -11-
1058	G		36		✓ -11-
1059	G		36		✓ -11-
1060	G		32		✓ -11-
1061	G		32		✓ -11-
1062	G		32		✓ -11-
1063	G		36		✓ -11-
1064	G		24		✓ -11-

Порядковий номер дерева	Порода	Ступінь, товщини стовбурів, см			Категорія стану дерева, підстава відбору для рубки
		ділові	напілділові	дров'яні	
1065	G		36		✓ клас руха
1066	G		32		✓ -11-
1067	G		44		✓ -11-
1068	G		24		✓ -11-
1069	G		28		✓ -11-
1070	G		24		✓ -11-
1071	G		28		✓ -11-
1072	G		28		✓ -11-
1073	G		24		✓ -11-
1074	G		28		✓ -11-
1075	G		28		✓ -11-
1076	G		36		✓ -11-
1077	G		24		✓ -11-
1078	G		32		✓ -11-
1079	G		28		✓ -11-
1080	G		28		✓ -11-
1081	G		24		✓ -11-
1082	G		28		✓ -11-
1083	G		28		✓ -11-
1084	G		24		✓ -11-
1085	G		28		✓ -11-
1086	G		24		✓ -11-
1087	G		24		✓ -11-
1088	G		32		✓ -11-

Всього пронумеровано дерев: _____

(кількість словами)

Нумерацію і перелік провели:

Інтенер М.Р.
(посада)

Інтенер М.Р.
(посада)

Інтенер М.Р.
(посада)

(підпис)

(підпис)

(підпис)

Коліс Г. Р.
(ініціали та прізвище)

Коліс Г. Р.
(ініціали та прізвище)

Мисиня Р. В.
(ініціали та прізвище)

23

11

2024 року

НУМЕРАЦІЙНА ВІДОМІСТЬ ДЕРЕВ, призначених для вибіркової санітарної рубки

Житомирська область
(Автономна Республіка Крим, область)
ДП «Овруцьке СЛГ»

(найменування власника лісів, постійного лісокористувача)

Лісництво Житомирське

урочище _____

квартал № 21 виділ № 11

ділянка № _____ площа 19,6 га

Порядковий номер дерева	Порода	Ступінь, товщини стовбурів, см			Категорія стану дерева, підстава відбору для рубки
		ділові	напіділові	дров'яні	
1089	G		24		✓ хвост мура
1090	G		28		✓ -11-
1091	G		32		✓ -11-
1092	G		24		✓ -11-
1093	G		24		✓ -11-
1094	G		28		✓ -11-
1095	G		28		✓ -11-
1096	G		28		✓ -11-
1097	G		28		✓ -11-
1098	G		32		✓ -11-
1099	G		28		✓ -11-
1100	G		28		✓ -11-
1101	G		32		✓ -11-
1102	G		24		✓ -11-
1103	G		24		✓ -11-
1104	G		24		✓ -11-
1105	G		28		✓ -11-
1106	G		24		✓ -11-
1107	G		32		✓ -11-
1108	G		24		✓ -11-
1109	G		24		✓ -11-
1110	G		24		✓ -11-
1111	G		28		✓ -11-
1112	G		28		✓ -11-
1113	G		32		✓ -11-
1114	G		36		✓ -11-

Порядковий номер дерева	Порода	Ступінь, товщини стовбурів, см			Категорія стану дерева, підстава відбору для рубки
		ділові	напіділові	дров'яні	
1115	G		28		✓ хвост мура
1116	G		32		✓ -11-
1117	G		28		✓ -11-
1118	G		24		✓ -11-
1119	G		28		✓ -11-
1120	G		24		✓ -11-
1121	G		32		✓ -11-
1122	G		36		✓ -11-
1123	G		28		✓ -11-
1124	G		32		✓ -11-
1125	G		28		✓ -11-
1126	G		28		✓ -11-
1127	G		24		✓ -11-
1128	G		28		✓ -11-
1129	G		24		✓ -11-
1130	G		28		✓ -11-
1131	G		32		✓ -11-
1132	G		32		✓ -11-
1133	G		32		✓ -11-
1134	G		28		✓ -11-
1135	G		24		✓ -11-
1136	G			28	попад кери
1137	G			24	попад кери
1138	G		24		✓ хвост мура
1139	G		32		✓ -11-
1140	G			24	попад кери

Всього пронумеровано дерев: _____

(кількість словами)

Нумерацію і перелік провели:

інженер М.Г.
(посада)

інженер М.Г.
(посада)

інженер М.Г.
(посада)

(підпис)

(підпис)

(підпис)

Коліш Г.В.
(ініціали та прізвище)

Кашовник Ю.В.
(ініціали та прізвище)

Михайчук Я.В.
(ініціали та прізвище)

23

11

20 21 року

НУМЕРАЦІЙНА ВІДОМІСТЬ ДЕРЕВ, призначених для вибіркової санітарної рубки

Житомирська область
(Автономна Республіка Крим, область)
ДП «Овруцьке СЛГ»

(найменування власника лісів, постійного ліскористувача)

Лісництво Жульєнське

урочище _____

квартал № 24 виділ № 11

ділянка № _____ площа 19,6 га

Порядковий номер дерева	Порода	Ступінь, товщини стовбурів, см			Категорія стану дерева, підстава відбору для рубки
		ділові	напідлісові	дров'яні	
1141	G		40		V п'яве мурд
1142	G	24			IV п'яве світло-жел.
1143	G	24			IV -II-
1144	G	28			IV -II-
1145	G	24			IV -II-
1146	G	24			IV -II-
1147	G		24		V п'яве мурд
1148	G		24		V -II-
1149	G	24			IV п'яве світло-жел.
1150	G	32			IV -II-
1151	G		28		V п'яве мурд
1152	G	24			IV п'яве світло-жел.
1153	G		24		V п'яве мурд
1154	G	24			IV п'яве світло-жел.
1155	G	24			IV -II-
1156	G	24			IV -II-
1157	G		24		V п'яве мурд
1158	G		28		V -II-
1159	G		24		V -II-
1160	G		24		V -II-
1161	G		24		V -II-
1162	G		24		V -II-
1163	G		24		V -II-
1164	G		36		V -II-
1165	G		24		V -II-
1166	G		24		V -II-

Порядковий номер дерева	Порода	Ступінь, товщини стовбурів, см			Категорія стану дерева, підстава відбору для рубки
		ділові	напідлісові	дров'яні	
1167	G		28		V п'яве мурд
1168	G	36			IV п'яве світло-жел.
1169	G		28		V п'яве мурд
1170	G	24			IV п'яве світло-жел.
1171	G		24		V п'яве мурд
1172	G		24		V -II-
1173	G	36			IV п'яве світло-жел.
1174	G	24			IV -II-
1175	G	28			IV -II-
1176	G		28		V п'яве мурд
1177	G		24		V -II-
1178	G		24		V -II-
1179	G	24			IV п'яве світло-жел.
1180	G		32		V п'яве мурд
1181	G	24			IV п'яве світло-жел.
1182	G		24		V п'яве мурд
1183	G	36			IV п'яве світло-жел.
1184	G		36		V п'яве мурд
1185	G		24		V -II-
1186	G		24		V -II-
1187	G	24			IV п'яве світло-жел.
1188	G	24			IV -II-
1189	G		24		V п'яве мурд
1190	G		32		V -II-
1191	G		24		V -II-
1192	G		28		V -II-

Всього пронумеровано дерев: _____

(кількість словами)

Нумерацію і перелік провели:

інженер М.Г.
(посада)

інженер М.Г.
(посада)

інженер М.Г.
(посада)

(підпис)

(підпис)

(підпис)

(ініціали та прізвище)

(ініціали та прізвище)

(ініціали та прізвище)

23 11 2021 року

НУМЕРАЦІЙНА ВІДОМІСТЬ ДЕРЕВ, призначених для вибіркової санітарної рубки

Житомирська область
(Автономна Республіка Крим, область)
ДП «Овруцьке СЛГ»

(найменування власника лісів, постійного лісокористувача)

Лісництво Жульїнське

урочище _____

квартал № 21 виділ № 11

ділянка № _____ площа 19.6 га

Порядковий номер дерева	Порода	Ступінь, товщини стовбурів, см			Категорія стану дерева, підстава відбору для рубки
		ділові	напідлілові	дров'яні	
1193	G		24		V п'яве муда
1194	G		24		V -11-
1195	G		24		V -11-
1196	G		24		V -11-
1197	G		36		V -11-
1198	G		24		V -11-
1199	G		24		V -11-
1200	G	36			IV п'яве світло-жл.
1201	G		24		V п'яве муда
1202	G	24			IV п'яве світло-жл.
1203	G	24			IV -11-
1204	G		28		V п'яве муда
1205	G		24		V -11-
1206	G	32			IV п'яве світло-жл.
1207	G		28		V п'яве муда
1208	G		24		V -11-
1209	G		24		V -11-
1210	G		28		V -11-
1211	G		24		V -11-
1212	G		24		V -11-
1213	G	24			IV п'яве світло-жл.
1214	G	24			IV -11-
1215	G		24		V п'яве муда
1216	G		24		V -11-
1217	G		24		V -11-
1218	G		28		V -11-

Порядковий номер дерева	Порода	Ступінь, товщини стовбурів, см			Категорія стану дерева, підстава відбору для рубки
		ділові	напідлілові	дров'яні	
1219	G		24		V п'яве муда
1220	G	24			IV п'яве світло-жл.
1221	G		28		V п'яве муда
1222	G		28		V -11-
1223	G		24		V -11-
1224	G		24		V -11-
1225	G		24		V -11-
1226	G		28		V -11-
1227	G		24		V -11-
1228	G		32		V -11-
1229	G		28		V -11-
1230	G		28		V -11-
1231	G		24		V -11-
1232	G		24		V -11-
1233	G		24		V -11-
1234	G		24		V -11-
1235	G		32		V -11-
1236	G		36		V -11-
1237	G		24		V -11-
1238	G		24		V -11-
1239	G		28		V -11-
1240	G		24		V -11-
1241	G		32		V -11-
1242	G		32		V -11-
1243	G		24		V -11-
1244	G		24		V -11-

Всього пронумеровано дерев: _____

(кількість словами)

Нумерацію і перелік провели:

Гринько М.
(посада)

Гринько М.
(посада)

Гринько М.
(посада)

(підпис)

(підпис)

(підпис)

Кочин С. В.
(ініціали та прізвище)

Кочовенко Ю. В.
(ініціали та прізвище)

Монин Р. В.
(ініціали та прізвище)

23 11 2021 року

НУМЕРАЦІЙНА ВІДОМІСТЬ ДЕРЕВ, призначених для вибіркової санітарної рубки

Житомирська область
(Автономна Республіка Крим, область)

ДП «Овруцьке СЛГ»

(найменування власника лісів, постійного лісокористувача)

Лісництво Муршинське

урочище _____

квартал № 21 виділ № 11

ділянка № _____ площа 19,6 га

Порядковий номер дерева	Порода	Ступінь, товщини стовбурів, см			Категорія стану дерева, підстава відбору для рубки
		ділові	напілділові	дров'яні	
1245	G		24		V <u>квал. мура</u>
1246	G		24		V -11-
1247	G		28		V -11-
1248	G		28		V -11-
1249	G		28		V -11-
1250	G		24		V -11-
1251	G		24		V -11-
1252	G		24		V -11-
1253	G		24		V -11-
1254	G		24		V -11-
1255	G		24		V -11-
1256	G		28		V -11-
1257	G		28		V -11-
1258	G		24		V -11-
1259	G		24		V -11-
1260	G		24		V -11-
1261	G		24		V -11-
1262	G		24		V -11-
1263	G		28		V -11-
1264	G		28		V -11-
1265	G		28		V -11-
1266	G		24		V -11-
1267	G		24		V -11-
1268	G		32		V -11-
1269	G		28		V -11-
1270	G		24		V -11-

Порядковий номер дерева	Порода	Ступінь, товщини стовбурів, см			Категорія стану дерева, підстава відбору для рубки
		ділові	напілділові	дров'яні	
1271	G		40		V <u>квал. мура</u>
1272	G		32		V -11-
1273	G		32		V -11-
1274	G		28		V -11-
1275	G		24		V -11-
1276	G		24		V -11-
1277	G		24		V -11-
1278	G		24		V -11-
1279	G		24		V -11-
1280	G		24		V -11-
1281	G		24		V -11-
1282	G		32		V -11-
1283	G	32			V <u>квал. світло-жел.</u>
1284	G		28		V <u>квал. мура</u>
1285	G		24		V -11-
1286	G		24		V -11-
1287	G		28		V -11-
1288	G		24		V -11-
1289	G		24		V -11-
1290	G		24		V -11-
1291	G		24		V -11-
1292	G		36		V -11-
1293	G		24		V -11-
1294	G		32		V -11-
1295	G		28		V -11-
1296	G		28		V -11-

Всього пронумеровано дерев: _____

(кількість словами)

Нумерацію і перелік провели:

інженер МЗ
(посада)

інженер МЗ
(посада)

інженер МЗ
(посада)

Г. Косов
(підпис)

Г. Косов
(підпис)

Г. Косов
(підпис)

Косов Г. А.
(ініціали та прізвище)

Мамин Р. В.
(ініціали та прізвище)

Хомовенко Ю. В.
(ініціали та прізвище)

23

11

2021 року

НУМЕРАЦІЙНА ВІДОМІСТЬ ДЕРЕВ, призначених для вибіркової санітарної рубки

Житомирська область
(Автономна Республіка Крим, область)
ДП «Овруцьке СЛГ»

(найменування власника лісів, постійного лісокористувача)

Лісництво Муршинське

урочище _____

квартал № 21 виділ № 11

ділянка № _____ площа 19,6 га

Порядковий номер дерева	Порода	Ступінь, товщини ствобурів, см			Категорія стану дерева, підстава відбору для рубки
		ділові	напіділові	дров'яні	
1297	G		28		V хвост пуха
1298	G		24		V -11-
1299	G		32		V -11-
1300	G		24		V -11-
1301	G		28		V -11-
1302	G		28		V -11-
1303	G		24		V -11-
1304	G		32		V -11-
1305	G		28		V -11-
1306	G		36		V -11-
1307	G		28		V -11-
1308	G	24			V хвост естожен.
1309	G	24			IV -11-
1310	G		32		V -11-
1311	G		28		V -11-
1312	G		24		V -11-
1313	G		24		V -11-
1314	G		28		V -11-
1315	G		24		V -11-
1316	G		24		V -11-
1317	G		32		V -11-
1318	G		28		V -11-
1319	G		24		V -11-
1320	G		24		V -11-
1321	G		24		V -11-
1322	G		24		V -11-

Порядковий номер дерева	Порода	Ступінь, товщини ствобурів, см			Категорія стану дерева, підстава відбору для рубки
		ділові	напіділові	дров'яні	
1323	G		24		V хвост пуха
1324	G		24		V -11-
1325	G		24		V -11-
1326	G		24		V -11-
1327	G		24		V -11-
1328	G		28		V -11-
1329	G		24		V -11-
1330	G		24		V -11-
1331	G		32		V -11-
1332	G		24		V -11-
1333	G		28		V -11-
1334	G		24		V -11-
1335	G		28		V -11-
1336	G		24		V -11-
1337	G		36		V -11-
1338	G		24		V -11-
1339	G		24		V -11-
1340	G		24		V -11-
1341	G		28		V -11-
1342	G		24		V -11-
1343	G		28		V -11-
1344	G		36		V -11-
1345	G		28		V -11-
1346	G		24		V -11-
1347	G		28		V -11-
1348	G		28		V -11-

Всього пронумеровано дерев: _____

(кількість словами)

Нумерацію і перелік провели:

інженер М.Г.
(посада)

інженер М.Г.
(посада)

інженер М.Г.
(посада)

Г. Давидов
(підпис)

Г. Давидов
(підпис)

Г. Давидов
(підпис)

Коліс І. В.
(ініціали та прізвище)

Мисинук Р. В.
(ініціали та прізвище)

Котовенко Ю. В.
(ініціали та прізвище)

23 11 2021 року

НУМЕРАЦІЙНА ВІДОМІСТЬ ДЕРЕВ, призначених для вибіркової санітарної рубки

Житомирська область
(Автономна Республіка Крим, область)

ДП «Овруцьке СЛГ»

(найменування власника лісів, постійного лісокористувача)

Лісництво Житомирське

урочище _____

квартал № 21 виділ № 11

ділянка № _____ площа 19,6 га

Порядковий номер дерева	Порода	Ступінь, товщини стовбурів, см			Категорія стану дерева, підстава відбору для рубки
		ділові	напівділові	дров'яні	
1349	G		36		V жваве руда
1350	G		24		V -11-
1351	G		24		V -11-
1352	G		24		V -11-
1353	G		24		V -11-
1354	G		24		V -11-
1355	G		24		V -11-
1356	G		32		V -11-
1357	G		40		V -11-
1358	G		28		V -11-
1359	G		28		V -11-
1360	G		32		V -11-
1361	G		24		V -11-
1362	G		24		V -11-
1363	G		24		V -11-
1364	G		28		V -11-
1365	G		24		V -11-
1366	G		24		V -11-
1367	G		32		V -11-
1368	G		24		V -11-
1369	G		24		V -11-
1370	G		24		V -11-
1371	G		28		V -11-
1372	G		28		V -11-
1373	G		24		V -11-
1374	G		32		V -11-

Порядковий номер дерева	Порода	Ступінь, товщини стовбурів, см			Категорія стану дерева, підстава відбору для рубки
		ділові	напівділові	дров'яні	
1375	G		24		V жваве руда
1376	G		24		V -11-
1377	G		24		V -11-
1378	G		28		V -11-
1379	G		40		V -11-
1380	G		24		V -11-
1381	G		32		V -11-
1382	G		32		V -11-
1383	G		24		V -11-
1384	G		24		V -11-
1385	G		28		V -11-
1386	G		28		V -11-
1387	G		24		V -11-
1388	G		24		V -11-
1389	G		24		V -11-
1390	G		24		V -11-
1391	G		32		V -11-
1392	G		24		V -11-
1393	G		24		V -11-
1394	G		28		V -11-
1395	G		24		V -11-
1396	G		32		V -11-
1397	G		28		V -11-
1398	G		24		V -11-
1399	G		28		V -11-
1400	G		24		V -11-

Всього пронумеровано дерев: _____

(кількість словами)

Нумерацію і перелік провели:

Григорук М.Г.
(посада)

Григорук М.Г.
(посада)

Григорук М.Г.
(посада)

(підпис)

(підпис)

(підпис)

Комар Т. В.
(ініціали та прізвище)

Жошовенко Ю. В.
(ініціали та прізвище)

Лисинчук В. В.
(ініціали та прізвище)

23

11

20 21 року

НУМЕРАЦІЙНА ВІДОМІСТЬ ДЕРЕВ, призначених для вибіркової санітарної рубки

Житомирська область
(Автономна Республіка Крим, область)

ДП «Овруцьке СЛГ»

(найменування власника лісів, постійного лісокористувача)

Лісництво Журбинське

урочище _____

квартал № 21

виділ № 11

ділянка № _____

площа 19,6 га

Порядковий номер дерева	Порода	Ступінь, товщини стовбурів, см			Категорія стану дерева, підстава відбору для рубки
		ділові	напідрізові	дров'яні	
1401	G		24		V жваві муда
1402	G		24		V -11-
1403	G		24		V -11-
1404	G		24		V -11-
1405	G		24		V -11-
1406	G		28		V -11-
1407	G		24		V -11-
1408	G		24		V -11-
1409	G		24		V -11-
1410	G		24		V -11-
1411	G		24		V -11-
1412	G		28		V -11-
1413	G		24		V -11-
1414	G		24		V -11-
1415	G		24		V -11-
1416	G		28		V -11-
1417	G		24		V -11-
1418	G		24		V -11-
1419	G		28		V -11-
1420	G		24		V -11-
1421	G		28		V -11-
1422	G			24	V позад кори
1423	G		24		V жваві муда
1424	G			24	V позад кори
1425	G		28		V жваві муда
1426	G		24		V -11-

Порядковий номер дерева	Порода	Ступінь, товщини стовбурів, см			Категорія стану дерева, підстава відбору для рубки
		ділові	напідрізові	дров'яні	
1427	G		24		V жваві муда
1428	G		28		V -11-
1429	G		28		V -11-
1430	G		24		V -11-
1431	G		24		V -11-
1432	G		24		V -11-
1433	G		28		V -11-
1434	G		32		V -11-
1435	G		24		V -11-
1436	G		24		V -11-
1437	G		28		V -11-
1438	G		24		V -11-
1439	G		24		V -11-
1440	G		24		V -11-
1441	G		24		V -11-
1442	G		24		V -11-
1443	G		28		V -11-
1444	G		24		V -11-
1445	G		24		V -11-
1446	G		24		V -11-
1447	G		24		V -11-
1448	G		24		V -11-
1449	G		32		V -11-
1450	G		28		V -11-
1451	G		24		V -11-
1452	G		28		V -11-

Всього пронумеровано дерев: _____

(кількість словами)

Нумерацію і перелік провели:

Гитенер М
(посада)

Гитенер М
(посада)

Гитенер М
(посада)

(підпис)

(підпис)

(підпис)

Копиш І. В.
(ініціали та прізвище)

Копиш І. В.
(ініціали та прізвище)

Копиш І. В.
(ініціали та прізвище)

23

11

2021 року

**НУМЕРАЦІЙНА ВІДОМІСТЬ ДЕРЕВ,
призначених для вибіркової санітарної рубки**

Житомирська область
(Автономна Республіка Крим, область)

ДП «Овруцьке СЛГ»

(найменування власника лісів, постійного ліскористувача)

Лісництво Муромське

урочище _____

квартал № 21 виділ № 11

ділянка № _____ площа 19,6 га

Порядковий номер дерева	Порода	Ступінь, товщини стовбурів, см			Категорія стану дерева, підстава відбору для рубки
		ділові	напідлісові	дров'яні	
1453	G		28		V пвас мча
1454	G		28		V -11-
1455	G		24		V -11-
1456	G		24		V -11-
1457	G		24		V -11-
1458	G		24		V -11-
1459	G		24		V -11-
1460	G		24		V -11-
1461	G		24		V -11-
1462	G		24		V -11-
1463	G		28		V -11-
1464	G		24		V -11-
1465	G		24		V -11-
1466	G		24		V -11-
1467	G		28		V -11-
1468	G		28		V -11-
1469	G		24		V -11-
1470	G		28		V -11-
1471	G		28		V -11-
1472	G		28		V -11-
1473	G		24		V -11-
1474	G		24		V -11-
1475	G		24		V -11-
1476	G		24		V -11-
1477	G		24		V -11-
1478	G		24		V -11-

Порядковий номер дерева	Порода	Ступінь, товщини стовбурів, см			Категорія стану дерева, підстава відбору для рубки
		ділові	напідлісові	дров'яні	
1479	G		24		V пвас мча
1480	G		24		V -11-
1481	G		24		V -11-
1482	G		40		V -11-
1483	G		24		V -11-
1484	G		24		V -11-
1485	G		24		V -11-
1486	G		24		V -11-
1487	G		24		V -11-
1488	G		28		V -11-
1489	G		28		V -11-
1490	G		28		V -11-
1491	G		24		V -11-
1492	G		24		V -11-
1493	G		28		V -11-
1494	G		28		V -11-
1495	G		24		V -11-
1496	G		24		V -11-
1497	G		24		V -11-
1498	G		24		V -11-
1499	G		24		V -11-
1500	G		24		V -11-
1501	G		32		V -11-
1502	G		24		V -11-
1503	G		24		V -11-
1504	G		24		V -11-

Всього пронумеровано дерев: _____

(кількість словами)

Нумерацію і перелік провели:

Григорук М.З.
(посада)

Григорук М.З.
(посада)

Григорук М.З.
(посада)

Григорук М.З.
(підпис)

Григорук М.З.
(підпис)

Григорук М.З.
(підпис)

Колісник Т.В.
(ініціали та прізвище)

Колісник Ю.В.
(ініціали та прізвище)

Колісник Ю.В.
(ініціали та прізвище)

23 11 2021 року

НУМЕРАЦІЙНА ВІДОМІСТЬ ДЕРЕВ, призначених для вибіркової санітарної рубки

Житомирська область
(Автономна Республіка Крим, область)

ДП «Овруцьке СЛГ»

(найменування власника лісів, постійного лісокористувача)

Лісництво Муромське

урочище _____

квартал № 21 виділ № 11

ділянка № _____ площа 19,6 га

Порядковий номер дерева	Порода	Ступінь, товщини стовбурів, см			Категорія стану дерева, підстава відбору для рубки
		ділоє	напідлілоє	дров'яні	
1505	G		24		V п'яве рура
1506	G		28		V -II-
1507	G		28		V -II-
1508	G		24		V -II-
1509	G		28		V -II-
1510	G		28		V -II-
1511	G		24		V -II-
1512	G		24		V -II-
1513	G		24		V -II-
1514	G		24		V -II-
1515	G		28		V -II-
1516	G		24		V -II-
1517	G		28		V -II-
1518	G		32		V -II-
1519	G		24		V -II-
1520	G		24		V -II-
1521	G		24		V -II-
1522	G		24		V -II-
1523	G		24		V -II-
1524	G		32		V -II-
1525	G		28		V -II-
1526	G		28		V -II-
1527	G		24		V -II-
1528	G		28		V -II-
1529	G		24		V -II-
1530	G		36		V -II-

Порядковий номер дерева	Порода	Ступінь, товщини стовбурів, см			Категорія стану дерева, підстава відбору для рубки
		ділоє	напідлілоє	дров'яні	
1531	G		36		V п'яве рура
1532	G		24		V -II-
1533	G	28			V п'яве світло зм.
1534	G		24		V п'яве рура
1535	G		24		V -II-
1536	G		32		V -II-
1537	G		24		V -II-
1538	G		24		V -II-
1539	G		32		V -II-
1540	G	36			V п'яве світло зм.
1541	G		24		V п'яве рура
1542	G		24		V -II-
1543	G			24	VII опад норми
1544	G			24	VI -II-
1545	G			24	VI -II-
1546	G			24	VI -II-
1547	G			24	VI -II-
1548	G			24	VI -II-
1549	G			24	VI -II-
1550	G			28	VI -II-
1551	G			24	VI -II-
1552	G			32	VI -II-
1553	G			24	VI -II-
1554	G			24	VI -II-
1555	G			24	VI -II-
1556	G			24	VI -II-

Всього пронумеровано дерев: _____

(кількість словами)

Нумерацію і перелік провели:

інженер МР
(посада)

інженер МР
(посада)

інженер МР
(посада)

Г. Досеєв
(підпис)

Г. Досеєв
(підпис)

Г. Досеєв
(підпис)

Коліс Г. В.
(ініціали та прізвище)

Колосово Ю. В.
(ініціали та прізвище)

Мамин Р. В.
(ініціали та прізвище)

23 11 2021 року

НУМЕРАЦІЙНА ВІДОМІСТЬ ДЕРЕВ, призначених для вибіркової санітарної рубки

Житомирська область
(Автономна Республіка Крим, область)

ДП «Овруцьке СЛГ»

(найменування власника лісів, постійного ліскористувача)

Лісництво Житомирське

урочище _____

квартал № 21 виділ № 11

ділянка № _____ площа 19,6 га

Порядковий номер дерева	Порода	Ступінь, товщини стовбурів, см			Категорія стану дерева, підстава відбору для рубки
		ділові	напідлісові	дров'яні	
1557	G		28		✓ пває муда
1558	G		28		✓ -11-
1559	G		32		✓ -11-
1560	G		24		✓ -11-
1561	G		24		✓ -11-
1562	G		28		✓ -11-
1563	G		28		✓ -11-
1564	G		24		✓ -11-
1565	G		28		✓ -11-
1566	G		28		✓ -11-
1567	G		24		✓ -11-
1568	G		24		✓ -11-
1569	G		24		✓ -11-
1570	G		28		✓ -11-
1571	G		28		✓ -11-
1572	G		24		✓ -11-
1573	G		24		✓ -11-
1574	G		24		✓ -11-
1575	G		24		✓ -11-
1576	G		32		✓ -11-
1577	G		28		✓ -11-
1578	G		28		✓ -11-
1579	G		24		✓ -11-
1580	G		24		✓ -11-
1581	G		24		✓ -11-
1582	G		28		✓ -11-

Порядковий номер дерева	Порода	Ступінь, товщини стовбурів, см			Категорія стану дерева, підстава відбору для рубки
		ділові	напідлісові	дров'яні	
1583	G		24		✓ пває муда
1584	G		24		✓ -11-
1585	G		28		✓ -11-
1586	G		28		✓ -11-
1587	G		24		✓ -11-
1588	G		24		✓ -11-
1589	G		24		✓ -11-
1590	G		24		✓ -11-
1591	G		28		✓ -11-
1592	G		24		✓ -11-
1593	G		28		✓ -11-
1594	G		24		✓ -11-
1595	G		24		✓ -11-
1596	G		24		✓ -11-
1597	G		24		✓ -11-
1598	G		24		✓ -11-
1599	G		24		✓ -11-
1600	G		24		✓ -11-
1601	G		24		✓ -11-
1602	G		28		✓ -11-
1603	G		28		✓ -11-
1604	G		24		✓ -11-
1605	G		24		✓ -11-
1606	G		24		✓ -11-
1607	G		24		✓ -11-
1608	G		24		✓ -11-

Всього пронумеровано дерев: _____

(кількість словами)

Нумерацію і перелік провели:

інженер М.С.
(посада)

інженер М.С.
(посада)

інженер М.С.
(посада)

М.С.
(підпис)

М.С.
(підпис)

М.С.
(підпис)

М.С.
(ініціали та прізвище)

М.С.
(ініціали та прізвище)

М.С.
(ініціали та прізвище)

23 11 20 21 року

НУМЕРАЦІЙНА ВІДОМІСТЬ ДЕРЕВ, призначених для вибіркової санітарної рубки

Житомирська область
(Автономна Республіка Крим, область)

ДП «Овруцьке СЛГ»

(найменування власника лісів, постійного ліскористувача)

Лісництво

урочище

квартал № 21

виділ № 11

ділянка №

площа 19,6

га

Порядковий номер дерева	Порода	Ступінь, товщини стовбурів, см			Категорія стану дерева, підстава відбору для рубки
		ділові	напідлісові	дров'яні	
1609	С		24		✓ пхвас руда
1610	С		24		✓ -11-
1611	С		32		✓ -11-
1612	С		24		✓ -11-
1613	С	24			✓ пхвас світло-ж.
1614	С		24		✓ пхвас руда
1615	С		24		✓ -11-
1616	С		28		✓ -11-
1617	С	32			✓ пхвас світло-ж.
1618	С		24		✓ пхвас руда
1619	С		24		✓ -11-
1620	С		24		✓ -11-
1621	С		24		✓ -11-
1622	С		24		✓ -11-
1623	С		28		✓ -11-
1624	С		24		✓ -11-
1625	С		24		✓ -11-
1626	С		28		✓ -11-
1627	С		32		✓ -11-
1628	С		32		✓ -11-
1629	С		40		✓ -11-
1630	С		24		✓ -11-
1631	С		24		✓ -11-
1632	С		36		✓ -11-
1633	С		24		✓ -11-
1634	С		24		✓ -11-

Порядковий номер дерева	Порода	Ступінь, товщини стовбурів, см			Категорія стану дерева, підстава відбору для рубки
		ділові	напідлісові	дров'яні	
1635	С		32		✓ пхвас руда
1636	С		40		✓ -11-
1637	С		28		✓ -11-
1638	С		24		✓ -11-
1639	С		24		✓ -11-
1640	С		32		✓ -11-
1641	С		24		✓ -11-
1642	С		36		✓ -11-
1643	С		36		✓ -11-
1644	С		24		✓ -11-
1645	С		28		✓ -11-
1646	С		24		✓ -11-
1647	С		24		✓ -11-
1648	С		32		✓ -11-
1649	С		24		✓ -11-
1650	С		24		✓ -11-
1651	С		24		✓ -11-
1652	С		24		✓ -11-
1653	С		32		✓ -11-
1654	С		32		✓ -11-
1655	С		32		✓ -11-
1656	С		24		✓ -11-
1657	С		24		✓ -11-
1658	С		28		✓ -11-
1659	С		32		✓ -11-
1660	С		32		✓ -11-

Всього пронумеровано дерев:

(кількість словами)

Нумерацію і перелік провели:

Григор'єв М.Р.
(посада)

Григор'єв М.Р.
(посада)

Григор'єв М.Р.
(посада)

(підпис)

(підпис)

(підпис)

Коліца Т.В.
(ініціали та прізвище)

Коліца Ю.В.
(ініціали та прізвище)

Монин Р.В.
(ініціали та прізвище)

25

11

20 21 року

НУМЕРАЦІЙНА ВІДОМІСТЬ ДЕРЕВ, призначених для вибіркової санітарної рубки

Житомирська область
(Автономна Республіка Крим, область)

ДП «Овруцьке СЛГ»

(найменування власника лісів, постійного лісокористувача)

Лісництво Пудонське

урочище _____

квартал № 21 виділ № 11

ділянка № _____ площа 19,6 га

Порядковий номер дерева	Порода	Ступінь, товщини стовбурів, см			Категорія стану дерева, підстава відбору для рубки
		ділові	напіділові	дров'яні	
1661	G		28		✓ <u>клас муга</u>
1662	G		24		✓ -11-
1663	G		24		✓ -11-
1664	G		28		✓ -11-
1665	G		24		✓ -11-
1666	G		24		✓ -11-
1667	G		32		✓ -11-
1668	G		24		✓ -11-
1669	G		28		✓ -11-
1670	G		24		✓ -11-
1671	G		24		✓ -11-
1672	G		24		✓ -11-
1673	G		28		✓ -11-
1674	G		28		✓ -11-
1675	G		28		✓ -11-
1676	G		24		✓ -11-
1677	G		24		✓ -11-
1678	G		24		✓ -11-
1679	G		24		✓ -11-
1680	G		28		✓ -11-
1681	G		24		✓ -11-
1682	G		24		✓ -11-
1683	G		24		✓ -11-
1684	G		24		✓ -11-
1685	G		24		✓ -11-
1686	G		28		✓ -11-

Порядковий номер дерева	Порода	Ступінь, товщини стовбурів, см			Категорія стану дерева, підстава відбору для рубки
		ділові	напіділові	дров'яні	
1687	G		24		✓ <u>клас муга</u>
1688	G		32		✓ -11-
1689	G		24		✓ -11-
1690	G		24		✓ -11-
1691	G		28		✓ -11-
1692	G		24		✓ -11-
1693	G		24		✓ -11-
1694	G		24		✓ -11-
1695	G		24		✓ -11-
1696	G		28		✓ -11-
1697	G		28		✓ -11-
1698	G		24		✓ -11-
1699	G		24		✓ -11-
1700	G		28		✓ -11-
1701	G		24		✓ -11-
1702	G		24		✓ -11-
1703	G		24		✓ -11-
1704	G		24		✓ -11-
1705	G		24		✓ -11-
1706	G		24		✓ -11-
1707	G		28		✓ -11-
1708	G		24		✓ -11-
1709	G		24		✓ -11-
1710	G		24		✓ -11-
1711	G		24		✓ -11-
1712	G		24		✓ -11-

Всього пронумеровано дерев: _____

(кількість словами)

Нумерацію і перелік провели:

Григор'єв М.Г.
(посада)

Григор'єв М.Г.
(посада)

Григор'єв М.Г.
(посада)

(підпис)

(підпис)

(підпис)

Кочин Т. В.

(ініціали та прізвище)

Кочовенко Ю. В.

(ініціали та прізвище)

Мешинчук Ю. В.

(ініціали та прізвище)

23

11

2021 року

НУМЕРАЦІЙНА ВІДОМІСТЬ ДЕРЕВ, призначених для вибіркової санітарної рубки

Житомирська область
(Автономна Республіка Крим, область)
ДП «Овруцьке СЛГ»

(найменування власника лісів, постійного лісокористувача)

Лісництво Муригольське

урочище _____

квартал № 21 виділ № 11

ділянка № _____ площа 19.6 га

Порядковий номер дерева	Порода	Ступінь, товщини стовбурів, см			Категорія стану дерева, підстава відбору для рубки
		ділові	напідлілові	дров'яні	
1713	G		28		V пвас пуда
1714	G		28		V -II-
1715	G		28		V -II-
1716	G		28		V -II-
1717	G		28		V -II-
1718	G		28		V -II-
1719	G		32		V -II-
1720	G			24	VI опада кори
1721	G			28	VI -II-
1722	G			32	VI -II-
1723	G			28	VI -II-
1724	G			24	VI -II-
1725	G			24	VI -II-
1726	G			24	VI -II-
1727	G			24	VI -II-
1728	G			28	VI -II-
1729	G			32	VI -II-
1730	G			24	VI -II-
1731	G			24	VI -II-
1732	G			24	VI -II-
1733	G			32	VI -II-
1734	G			28	VI -II-
1735	G			24	VI -II-
1736	G			24	VI -II-
1737	G			24	VI -II-
1738	G			24	VI -II-

Порядковий номер дерева	Порода	Ступінь, товщини стовбурів, см			Категорія стану дерева, підстава відбору для рубки
		ділові	напідлілові	дров'яні	
1739	G		28		V пвас пуда
1740	G		28		V -II-
1741	G		24		V -II-
1742	G		24		V -II-
1743	G		24		V -II-
1744	G		24		V -II-
1745	G		24		V -II-
1746	G		24		V -II-
1747	G		24		V -II-
1748	G		24		V -II-
1749	G		24		V -II-
1750	G		24		V -II-
1751	G		28		V -II-
1752	G		24		V -II-
1753	G		24		V -II-
1754	G		28		V -II-
1755	G		24		V -II-
1756	G		28		V -II-
1757	G		32		V -II-
1758	G		24		V -II-
1759	G		28		V -II-
1760	G		32		V -II-
1761	G		24		V -II-
1762	G		24		V -II-
1763	G		28		V -II-
1764	G		28		V -II-

Всього пронумеровано дерев: _____

(кількість словами)

Нумерацію і перелік провели:

інженер МГ
(посада)

інженер МГ
(посада)

інженер МГ
(посада)

J. Doocey
(підпис)

Толч
(підпис)

Делу
(підпис)

Коліш Т. В.
(ініціали та прізвище)

Житовина Ю. В.
(ініціали та прізвище)

Мисингук В. В.
(ініціали та прізвище)

23 11 20 21 року

НУМЕРАЦІЙНА ВІДОМІСТЬ ДЕРЕВ, призначених для вибіркової санітарної рубки

Житомирська область
(Автономна Республіка Крим, область)

ДП «Овруцьке СЛГ»

(найменування власника лісів, постійного лісокористувача)

Лісництво Мурдешівське

урочище _____

квартал № 21 виділ № 11

ділянка № _____ площа 19,6 га

Порядковий номер дерева	Порода	Ступінь, товщини стовбурів, см			Категорія стану дерева, підстава відбору для рубки
		ділові	напідлівові	дров'яні	
1763	G		24		✓ несл. муда
1766	G		24		✓ -11-
1767	G		24		✓ -11-
1768	G		24		✓ -11-
1769	G		24		✓ -11-
1770	G		36		✓ -11-
1771	G		28		✓ -11-
1772	G		32		✓ -11-
1773	G		24		✓ -11-
1774	G		32		✓ -11-
1775	G		28		✓ -11-
1776	G		24		✓ -11-
1777	G		24		✓ -11-
1778	G		24		✓ -11-
1779	G		28		✓ -11-
1780	G		28		✓ -11-
1781	G		28		✓ -11-
1782	G		24		✓ -11-
1783	G		24		✓ -11-
1784	G		28		✓ -11-
1785	G		24		✓ -11-
1786	G		24		✓ -11-
1787	G		24		✓ -11-
1788	G		24		✓ -11-
1789	G		28		✓ -11-
1790	G		28		✓ -11-

Порядковий номер дерева	Порода	Ступінь, товщини стовбурів, см			Категорія стану дерева, підстава відбору для рубки
		ділові	напідлівові	дров'яні	
1791	G		24		✓ несл. муда
1792	G		24		✓ -11-
1793	G		24		✓ -11-
1794	G		24		✓ -11-
1795	G		28		✓ -11-
1796	G		24		✓ -11-
1797	G		24		✓ -11-
1798	G		24		✓ -11-
1799	G		24		✓ -11-
1800	G		24		✓ -11-
1801	G		24		✓ -11-
1802	G		24		✓ -11-
1803	G		32		✓ -11-
1804	G		24		✓ -11-
1805	G		24		✓ -11-
1806	G		24		✓ -11-
1807	G		28		✓ -11-
1808	G		24		✓ -11-
1809	G		24		✓ -11-
1810	G		24		✓ -11-
1811	G		24		✓ -11-
1812	G		28		✓ -11-
1813	G		24		✓ -11-
1814	G		24		✓ -11-
1815	G		24		✓ -11-
1816	G		32		✓ -11-

Всього пронумеровано дерев: _____

(кількість словами)

Нумерацію і перелік провели:

Григорук М.
(посада)

Григорук М.
(посада)

Григорук М.
(посада)

(підпис)

(підпис)

(підпис)

Кашин І. В.
(ініціали та прізвище)

Комовенко Ю. В.
(ініціали та прізвище)

Мешинук Д. В.
(ініціали та прізвище)

23 11 20 21 року

НУМЕРАЦІЙНА ВІДОМІСТЬ ДЕРЕВ, призначених для вибіркової санітарної рубки

Житомирська область
(Автономна Республіка Крим, область)

ДП «Овруцьке СЛГ»

(найменування власника лісів, постійного лісокористувача)

Лісництво Мурбейське

урочище _____

квартал № 21 виділ № 11

ділянка № _____ площа 19.6 га

Порядковий номер дерева	Порода	Ступінь, товщини стовбурів, см			Категорія стану дерева, підстава відбору для рубки
		ділові	напівділові	дров'яні	
1817	G		32		✓ квале муда
1818	G		24		✓ -11-
1819	G		24		✓ -11-
1820	G		24		✓ -11-
1821	G		24		✓ -11-
1822	G		28		✓ -11-
1823	G		24		✓ -11-
1824	G		24		✓ -11-
1825	G		28		✓ -11-
1826	G		24		✓ -11-
1827	G		24		✓ -11-
1828	G		24		✓ -11-
1829	G		24		✓ -11-
1830	G		24		✓ -11-
1831	G		24		✓ -11-
1832	G		24		✓ -11-
1833	G		24		✓ -11-
1834	G		24		✓ -11-
1835	G		24		✓ -11-
1836	G		28		✓ -11-
1837	G		28		✓ -11-
1838	G		24		✓ -11-
1839	G		24		✓ -11-
1840	G		24		✓ -11-
1841	G		28		✓ -11-
1842	G		24		✓ -11-

Порядковий номер дерева	Порода	Ступінь, товщини стовбурів, см			Категорія стану дерева, підстава відбору для рубки
		ділові	напівділові	дров'яні	
1843	G		24		✓ квале муда
1844	G		24		✓ -11-
1845	G		24		✓ -11-
1846	G		24		✓ -11-
1847	G		24		✓ -11-
1848	G		24		✓ -11-
1849	G		24		✓ -11-
1850	G		28		✓ -11-
1851	G		28		✓ -11-
1852	G		32		✓ -11-
1853	G		28		✓ -11-
1854	G		24		✓ -11-
1855	G		24		✓ -11-
1856	G		32		✓ -11-
1857	G		28		✓ -11-
1858	G		32		✓ -11-
1859	G		36		✓ -11-
1860	G		24		✓ -11-
1861	G		36		✓ -11-
1862	G		24		✓ -11-
1863	G		24		✓ -11-
1864	G		24		✓ -11-
1865	G		28		✓ -11-
1866	G		36		✓ -11-
1867	G		28		✓ -11-
1868	G		24		✓ -11-

Всього пронумеровано дерев: _____

(кількість словами)

Нумерацію і перелік провели:

інженер МР
(посада)

інженер МР
(посада)

інженер МР
(посада)

Г. Косарев
(підпис)

Гай
(підпис)

Далець
(підпис)

Молитв Г. Р.
(ініціали та прізвище)

Момовенко Ю. В.
(ініціали та прізвище)

Маминук Д. В.
(ініціали та прізвище)

23

11

20 21 року

**НУМЕРАЦІЙНА ВІДОМІСТЬ ДЕРЕВ,
призначених для вибіркової санітарної рубки**

Житомирська область
(Автономна Республіка Крим, область)
ДП «Овруцьке СЛГ»

(найменування власника лісів, постійного лісокористувача)

Лісництво Журбенівське

уручниця _____

квартал № 21 виділ № 11

ділянка № _____ площа 19,6 га

Порядковий номер дерева	Порода	Ступінь, товщини стовбурів, см			Категорія стану дерева, підстава відбору для рубки
		ділові	напідлісові	дров'яні	
1869	G		24		✓ вилучити
1870	G		28		✓ -11-
1871	G		24		✓ -11-
1872	G		24		✓ -11-
1873	G		28		✓ -11-
1874	G		24		✓ -11-
1875	G		24		✓ -11-
1876	G		28		✓ -11-
1877	G		32		✓ -11-
1878	G		24		✓ -11-
1879	G		24		✓ -11-
1880	G		24		✓ -11-
1881	G		24		✓ -11-
1882	G		28		✓ -11-
1883	G		24		✓ -11-
1884	G		24		✓ -11-
1885	G		24		✓ -11-
1886	G		24		✓ -11-
1887	G		28		✓ -11-
1888	G		24		✓ -11-
1889	G		24		✓ -11-
1890	G		24		✓ -11-
1891	G		32		✓ -11-
1892	G		28		✓ -11-
1893	G		24		✓ -11-
1894	G		24		✓ -11-

Порядковий номер дерева	Порода	Ступінь, товщини стовбурів, см			Категорія стану дерева, підстава відбору для рубки
		ділові	напідлісові	дров'яні	
1895	G		28		✓ вилучити
1896	G		32		✓ -11-
1897	G		24		✓ -11-
1898	G		24		✓ -11-
1899	G		28		✓ -11-
1900	G		28		✓ -11-
1901	G		24		✓ -11-
1902	G		24		✓ -11-
1903	G		24		✓ -11-
1904	G		32		✓ -11-
1905	G		24		✓ -11-
1906	G		24		✓ -11-
1907	G		28		✓ -11-
1908	G		24		✓ -11-
1909	G		24		✓ -11-
1910	G		28		✓ -11-
1911	G		24		✓ -11-
1912	G		28		✓ -11-
1913	G		24		✓ -11-
1914	G		28		✓ -11-
1915	G		32		✓ -11-
1916	G		28		✓ -11-
1917	G		24		✓ -11-
1918	G		24		✓ -11-
1919	G		24		✓ -11-
1920	G		24		✓ -11-

Всього пронумеровано дерев: _____

(кількість словами)

Нумерацію і перелік провели:

Григорук М.Г.
(посада)

Григорук М.Г.
(посада)

Григорук М.Г.
(посада)

Григорук М.Г.
(підпис)

Григорук М.Г.
(підпис)

Григорук М.Г.
(підпис)

Калиш Т.В.
(ініціали та прізвище)

Колосовський Ю.В.
(ініціали та прізвище)

Лисинський В.В.
(ініціали та прізвище)

23 11 2021 року

НУМЕРАЦІЙНА ВІДОМІСТЬ ДЕРЕВ, призначених для вибіркової санітарної рубки

Житомирська область
(Автономна Республіка Крим, область)
ДП «Овруцьке СЛГ»

(найменування власника лісів, постійного лісокористувача)

Лісництво Жульєнське

урочище _____

квартал № 21 виділ № 11

ділянка № _____ площа 19,6 га

Порядковий номер дерева	Порода	Ступінь, товщини стовбурів, см			Категорія стану дерева, підстава відбору для рубки
		ділові	напідлісові	дров'яні	
1921	G		24		V жов. бука
1922	G		24		V -11-
1923	G		24		V -11-
1924	G		24		V -11-
1925	G		24		V -11-
1926	G		24		V -11-
1927	G		32		V -11-
1928	G		28		V -11-
1929	G		28		V -11-
1930	G		24		V -11-
1931	G		28		V -11-
1932	G		36		V -11-
1933	G		24		V -11-
1934	G		28		V -11-
1935	G		24		V -11-
1936	G		24		V -11-
1937	G		24		V -11-
1938	G		24		V -11-
1939	G		24		V -11-
1940	G		28		V -11-
1941	G		24		V -11-
1942	G		24		V -11-
1943	G		32		V -11-
1944	G		24		V -11-
1945	G		28		V -11-
1946	G		28		V -11-

Порядковий номер дерева	Порода	Ступінь, товщини стовбурів, см			Категорія стану дерева, підстава відбору для рубки
		ділові	напідлісові	дров'яні	
1947	G		24		V жов. бука
1948	G		32		V -11-
1949	G		24		V -11-
1950	G		24		V -11-
1951	G		24		V -11-
1952	G		24		V -11-
1953	G		24		V -11-
1954	G		24		V -11-
1955	G		28		V -11-
1956	G		24		V -11-
1957	G		24		V -11-
1958	G		24		V -11-
1959	G		32		V -11-
1960	G		28		V -11-
1961	G		24		V -11-
1962	G		28		V -11-
1963	G		24		V -11-
1964	G		32		V -11-
1965	G		24		V -11-
1966	G		24		V -11-
1967	G		24		V -11-
1968	G		24		V -11-
1969	G		24		V -11-
1970	G		28		V -11-
1971	G		28		V -11-
1972	G		24		V -11-

Всього пронумеровано дерев: _____

(кількість словами)

Нумерацію і перелік провели:

інженер М.Р.
(посада)

інженер М.Р.
(посада)

інженер М.Р.
(посада)

(підпис)

(підпис)

(підпис)

Роман Т. Р.
(ініціали та прізвище)

Котковенко Н. В.
(ініціали та прізвище)

Маминук А. В.
(ініціали та прізвище)

23

11

20 21 року

НУМЕРАЦІЙНА ВІДОМІСТЬ ДЕРЕВ, призначених для вибіркової санітарної рубки

Житомирська область
(Автономна Республіка Крим, області)

ДП «Овруцьке СЛГ»

(найменування власника лісів, постійного лісокористувача)

Лісництво Муромське

урочище _____

квартал № 21 виділ № 11

ділянка № _____ площа 19,6 га

Порядковий номер дерева	Порода	Ступінь, товщини стовбурів, см			Категорія стану дерева, підстава відбору для рубки
		ділові	напідлівові	дров'яні	
1973	С		24		✓ пхвал мура
1974	С		24		✓ -11-
1975	С		24		✓ -11-
1976	С		24		✓ -11-
1977	С		24		✓ -11-
1978	С		24		✓ -11-
1979	С		24		✓ -11-
1980	С		24		✓ -11-
1981	С		24		✓ -11-
1982	С		24		✓ -11-
1983	С		24		✓ -11-
1984	С		24		✓ -11-
1985	С		24		✓ -11-
1986	С		24		✓ -11-
1987	С		24		✓ -11-
1988	С		24		✓ -11-
1989	С		24		✓ -11-
1990	С		24		✓ -11-
1991	С		28		✓ -11-
1992	С		24		✓ -11-
1993	С		28		✓ -11-
1994	С		28		✓ -11-
1995	С		28		✓ -11-
1996	С		24		✓ -11-
1997	С		24		✓ -11-
1998	С		24		✓ -11-

Порядковий номер дерева	Порода	Ступінь, товщини стовбурів, см			Категорія стану дерева, підстава відбору для рубки
		ділові	напідлівові	дров'яні	
1999	С		24		✓ пхвал мура
2000	С		24		✓ -11-
2001	С		24		✓ -11-
2002	С		24		✓ -11-
2003	С		24		✓ -11-
2004	С		24		✓ -11-
2005	С		24		✓ -11-
2006	С		24		✓ -11-
2007	С		24		✓ -11-
2008	С		28		✓ -11-
2009	С		24		✓ -11-
2010	С		24		✓ -11-
2011	С		24		✓ -11-
2012	С		24		✓ -11-
2013	С		24		✓ -11-
2014	С		28		✓ -11-
2015	С		28		✓ -11-
2016	С		28		✓ -11-
2017	С		24		✓ -11-
2018	С		24		✓ -11-
2019	С		24		✓ -11-
2020	С		24		✓ -11-
2021	С		24		✓ -11-
2022	С		24		✓ -11-
2023	С		24		✓ -11-
2024	С		28		✓ -11-

Всього пронумеровано дерев: _____

(кількість словами)

Нумерацію і перелік провели:

Гитенер М.З.
(посада)

Гитенер М.З.
(посада)

Гитенер М.З.
(посада)

[Підпис]
(підпис)

[Підпис]
(підпис)

[Підпис]
(підпис)

Коліш І.В.
(ініціали та прізвище)

Момовенко Д.В.
(ініціали та прізвище)

Момовенко Д.В.
(ініціали та прізвище)

23 11 20 21 року

НУМЕРАЦІЙНА ВІДОМІСТЬ ДЕРЕВ, призначених для вибіркової санітарної рубки

Житомирська область
(Автономна Республіка Крим, область)
ДП «Овруцьке СЛГ»

(найменування власника лісів, постійного ліскористувача)

Лісництво

Муромський

урочище

квартал № *21*

виділ № *11*

ділянка №

площа *19,6*

га

Порядковий номер дерева	Порода	Ступінь, товщини стовбурів, см			Категорія стану дерева, підстава відбору для рубки
		ділові	напівділові	дров'яні	
1025	G		24		✓ жвава рубка
1026	G		36		✓ -11-
1027	G		24		✓ -11-
1028	G		32		✓ -11-
1029	G		32		✓ -11-
1030	G		24		✓ -11-
1031	G		24		✓ -11-
1032	G		24		✓ -11-
1033	G		24		✓ -11-
1034	G		24		✓ -11-
1035	G		24		✓ -11-
1036	G		24		✓ -11-
1037	G		24		✓ -11-
1038	G		28		✓ -11-
1039	G		24		✓ -11-
1040	G		24		✓ -11-
1041	G		24		✓ -11-
1042	G		28		✓ -11-
1043	G		24		✓ -11-
1044	G		32		✓ -11-
1045	G		28		✓ -11-
1046	G		24		✓ -11-
1047	G		24		✓ -11-
1048	G		24		✓ -11-
1049	G		24		✓ -11-
1050	G		28		✓ -11-

Порядковий номер дерева	Порода	Ступінь, товщини стовбурів, см			Категорія стану дерева, підстава відбору для рубки
		ділові	напівділові	дров'яні	
1051	G		24		✓ жвава рубка
1052	G		24		✓ -11-
1053	G		28		✓ -11-
1054	G		24		✓ -11-
1055	G		24		✓ -11-
1056	G		24		✓ -11-
1057	G		24		✓ -11-
1058	G		24		✓ -11-
1059	G		24		✓ -11-
1060	G		28		✓ -11-
1061	G		24		✓ -11-
1062	G		24		✓ -11-
1063	G		24		✓ -11-
1064	G		28		✓ -11-
1065	G		24		✓ -11-
1066	G		24		✓ -11-
1067	G		24		✓ -11-
1068	G		24		✓ -11-
1069	G		24		✓ -11-
1070	G		24		✓ -11-
1071	G		24		✓ -11-
1072	G		24		✓ -11-
1073	G		28		✓ -11-
1074	G		24		✓ -11-
1075	G		24		✓ -11-

Всього пронумеровано дерев: _____

(кількість словами)

Нумерацію і перелік провели:

інженер ЛР
(посада)

інженер ЛР
(посада)

інженер ЛР
(посада)

Л. Давидов
(підпис)

Л. Давидов
(підпис)

Л. Давидов
(підпис)

Комар Г. Р.
(ініціали та прізвище)

Котевченко Ю. В.
(ініціали та прізвище)

Мешинук Р. В.
(ініціали та прізвище)

23 *11* *20 21* року

НУМЕРАЦІЙНА ВІДОМІСТЬ ДЕРЕВ, призначених для вибіркової санітарної рубки

Житомирська область
(Автономна Республіка Крим, область)

ДП «Овруцьке СЛГ»

(найменування власника лісів, постійного ліскористувача)

Лісництво Житомирське

урочище _____

квартал № 21 виділ № 11

ділянка № _____ площа 19,6 га

Порядковий номер дерева	Порода	Ступінь, товщини ствобурів, см			Категорія стану дерева, підстава відбору для рубки
		ділові	напівділові	дров'яні	
1077	С		24		✓ квас муда
1078	С		24		✓ -11-
1079	С		24		✓ -11-
1080	С		24		✓ -11-
1081	С		28		✓ -11-
1082	С		24		✓ -11-
1083	С		24		✓ -11-
1084	С		24		✓ -11-
1085	С		32		✓ -11-
1086	С		24		✓ -11-
1087	С		36		✓ -11-
1088	С		28		✓ -11-
1089	С		24		✓ -11-
1090	С		24		✓ -11-
1091	С		28		✓ -11-
1092	С		24		✓ -11-
1093	С		24		✓ -11-
1094	С		28		✓ -11-
1095	С		28		✓ -11-
1096	С		24		✓ -11-
1097	С		24		✓ -11-
1098	С		24		✓ -11-
1099	С		24		✓ -11-
1100	С		28		✓ -11-
1101	С		28		✓ -11-
1102	С		24		✓ -11-

Порядковий номер дерева	Порода	Ступінь, товщини ствобурів, см			Категорія стану дерева, підстава відбору для рубки
		ділові	напівділові	дров'яні	
1103	С		28		✓ квас муда
1104	С		24		✓ -11-
1105	С		24		✓ -11-
1106	С			24	✓ спад кори
1107	С			24	✓ -11-
1108	С			24	✓ -11-
1109	С			24	✓ -11-
1110	С			32	✓ -11-
1111	С			24	✓ -11-
1112	С			24	✓ -11-
1113	С			24	✓ -11-
1114	С			24	✓ -11-
1115	С			24	✓ -11-
1116	С			24	✓ -11-
1117	С			24	✓ -11-
1118	С			24	✓ -11-
1119	С			24	✓ -11-
1120	С			28	✓ -11-
1121	С			24	✓ -11-
1122	С			24	✓ -11-
1123	С			24	✓ -11-
1124	С			24	✓ -11-
1125	С			24	✓ -11-
1126	С			24	✓ -11-
1127	С			24	✓ -11-
1128	С			24	✓ -11-

Всього пронумеровано дерев: _____

(кількість словами)

Нумерацію і перелік провели:

Григорук А.Г.
(посада)

Григорук А.Г.
(посада)

Григорук А.Г.
(посада)

(підпис)

(підпис)

(підпис)

Коліс Г. Р.
(ініціали та прізвище)

Житовенко Ю. В.
(ініціали та прізвище)

Мешинук Р. В.
(ініціали та прізвище)

25

11

2021 року

НУМЕРАЦІЙНА ВІДОМІСТЬ ДЕРЕВ, призначених для вибіркової санітарної рубки

Житомирська область
(Автономна Республіка Крим, область)

ДП «Овруцьке СЛГ»

(найменування власника лісів, постійного лісокористувача)

Лісництво Муромське

урочище _____

квартал № 21 виділ № 11

ділянка № _____ площа 19,6 га

Порядковий номер дерева	Порода	Ступінь, товщини стовбура, см			Категорія стану дерева, підстава відбору для рубки
		ділові	напідлісові	дров'яні	
2129	G		24		V п'яве, мура
2130	G		24		V -11-
2131	G		28		V -11-
2132	G		24		V -11-
2133	G		24		V -11-
2134	G		32		V -11-
2135	G		28		V -11-
2136	G		28		V -11-
2137	G		24		V -11-
2138	G		24		V -11-
2139	G		24		V -11-
2140	G		28		V -11-
2141	G		24		V -11-
2142	G		24		V -11-
2143	G		28		V -11-
2144	G		24		V -11-
2145	G		24		V -11-
2146	G		28		V -11-
2147	G		24		V -11-
2148	G		24		V -11-
2149	G		24		V -11-
2150	G		24		V -11-
2151	G		24		V -11-
2152	G		40		V -11-
2153	G		24		V -11-
2154	G		28		V -11-

Порядковий номер дерева	Порода	Ступінь, товщини стовбура, см			Категорія стану дерева, підстава відбору для рубки
		ділові	напідлісові	дров'яні	
2155	G		28		V п'яве, мура
2156	G		24		V -11-
2157	G		28		V -11-
2158	G		24		V -11-
2159	G		24		V -11-
2160	G		24		V -11-
2161	G		24		V -11-
2162	G		24		V -11-
2163	G		28		V -11-
2164	G		32		V -11-
2165	G		28		V -11-
2166	G		24		V -11-
2167	G		24		V -11-
2168	G		24		V -11-
2169	G		24		V -11-
2170	G		24		V -11-
2171	G		24		V -11-
2172	G		28		V -11-
2173	G		28		V -11-
2174	G		24		V -11-
2175	G		24		V -11-
2176	G		24		V -11-
2177	G		32		V -11-
2178	G		24		V -11-
2179	G		28		V -11-
2180	G		32		V -11-

Всього пронумеровано дерев: _____

(кількість словами)

Нумерацію і перелік провели:

Григорук А.Р.
(посада)

Григорук А.Р.
(посада)

Григорук А.Р.
(посада)

Григорук А.Р.
(підпис)

Григорук А.Р.
(підпис)

Григорук А.Р.
(підпис)

Комар Т.В.
(ініціали та прізвище)

Метовіанко Ю.В.
(ініціали та прізвище)

Мисинчук Д.В.
(ініціали та прізвище)

23 11 20 21 року

НУМЕРАЦІЙНА ВІДОМІСТЬ ДЕРЕВ, призначених для вибіркової санітарної рубки

Житомирська область
(Автономна Республіка Крим, область)
ДП «Овруцьке СЛГ»

(найменування власника лісів, постійного лісокористувача)

Лісництво Журубенське

урочище _____

квартал № 21 виділ № 11

ділянка № _____ площа 19.6 га

Порядковий номер дерева	Порода	Ступінь, товщини стовбурів, см			Категорія стану дерева, підстава відбору для рубки
		ділові	напівділові	дров'яні	
2181	G		24		V хвощ мурга
2182	G		24		V -11-
2183	G		24		V -11-
2184	G		28		V -11-
2185	G		24		V -11-
2186	G		24		V -11-
2187	G		24		V -11-
2188	G		28		V -11-
2189	G		24		V -11-
2190	G		32		V -11-
2191	G		24		V -11-
2192	G		24		V -11-
2193	G		28		V -11-
2194	G		24		V -11-
2195	G		28		V -11-
2196	G		24		V -11-
2197	G		24		V -11-
2198	G		24		V -11-
2199	G		28		V -11-
2200	G		24		V -11-
2201	G		28		V -11-
2202	G		24		V -11-
2203	G		24		V -11-
2204	G		24		V -11-
2205	G		24		V -11-
2206	G		24		V -11-

Порядковий номер дерева	Порода	Ступінь, товщини стовбурів, см			Категорія стану дерева, підстава відбору для рубки
		ділові	напівділові	дров'яні	
2207	G		28		V хвощ мурга
2208	G		28		V -11-
2209	G		28		V -11-
2210	G		28		V -11-
2211	G		28		V -11-
2212	G		24		V -11-
2213	G		24		V -11-
2214	G		32		V -11-
2215	G		28		V -11-
2216	G		28		V -11-
2217	G		24		V -11-
2218	G		24		V -11-
2219	G		24		V -11-
2220	G		24		V -11-
2221	G		24		V -11-
2222	G		28		V -11-
2223	G		28		V -11-
2224	G		24		V -11-
2225	G		24		V -11-
2226	G		24		V -11-
2227	G		24		V -11-
2228	G		24		V -11-
2229	G		28		V -11-
2230	G		36		V -11-
2231	G		24		V -11-
2232	G		28		V -11-

Всього пронумеровано дерев: _____

(кількість словами)

Нумерацію і перелік провели:

інженер ЛР
(посада)

інженер ЛР
(посада)

інженер ЛР
(посада)

[підпис]
(підпис)

[підпис]
(підпис)

[підпис]
(підпис)

Полішук І. В.
(ініціали та прізвище)

Намоденко Ю. В.
(ініціали та прізвище)

Мельник Р. В.
(ініціали та прізвище)

23 11 20 21 року

НУМЕРАЦІЙНА ВІДОМІСТЬ ДЕРЕВ, призначених для вибіркової санітарної рубки

Житомирська область
(Автономна Республіка Крим, область)

ДП «Овруцьке СЛГ»

(найменування власника лісів, постійного лісокористувача)

Лісництво Мурієво

урочище _____

квартал № 21 виділ № 11

ділянка № _____ площа 19,6 га

Порядковий номер дерева	Порода	Ступінь, товщини стовбурів, см			Категорія стану дерева, підстава відбору для рубки
		ділові	напівділові	дров'яні	
2233	G		24		V пбав муда
2234	G		24		V -11-
2235	G		28		V -11-
2236	G		24		V -11-
2237	G		28		V -11-
2238	G		24		V -11-
2239	G		24		V -11-
2240	G		24		V -11-
2241	G		32		V -11-
2242	G		24		V -11-
2243	G		24		V -11-
2244	G		28		V -11-
2245	G		24		V -11-
2246	G		32		V -11-
2247	G		24		V -11-
2248	G		24		V -11-
2249	G		28		V -11-
2250	G		24		V -11-
2251	G		24		V -11-
2252	G		24		V -11-
2253	G		24		V -11-
2254	G		24		V -11-
2255	G		28		V -11-
2256	G		28		V -11-
2257	G		24		V -11-
2258	G		28		V -11-

Порядковий номер дерева	Порода	Ступінь, товщини стовбурів, см			Категорія стану дерева, підстава відбору для рубки
		ділові	напівділові	дров'яні	
2259	G		24		V пбав муда
2260	G		24		V -11-
2261	G		24		V -11-
2262	G		24		V -11-
2263	G		28		V -11-
2264	G		28		V -11-
2265	G		28		V -11-
2266	G		24		V -11-
2267	G		28		V -11-
2268	G		24		V -11-
2269	G		28		V -11-
2270	G		28		V -11-
2271	G		24		V -11-
2272	G		28		V -11-
2273	G		24		V -11-
2274	G		28		V -11-
2275	G		28		V -11-
2276	G		28		V -11-
2277	G		24		V -11-
2278	G		24		V -11-
2279	G		24		V -11-
2280	G		24		V -11-
2281	G		24		V -11-
2282	G		24		V -11-
2283	G		28		V -11-
2284	G		24		V -11-

Всього пронумеровано дерев: _____

(кількість словами)

Нумерацію і перелік провели:

Григор'єв М.Р.
(посада)

Григор'єв М.Р.
(посада)

Григор'єв М.Р.
(посада)

Григор'єв М.Р.
(підпис)

Григор'єв М.Р.
(підпис)

Григор'єв М.Р.
(підпис)

Колісник Т.В.
(ініціали та прізвище)

Колісник Ю.В.
(ініціали та прізвище)

Колісник Ю.В.
(ініціали та прізвище)

23 11 20 21 року

НУМЕРАЦІЙНА ВІДОМІСТЬ ДЕРЕВ, призначених для вибіркової санітарної рубки

Житомирська область
(Автономна Республіка Крим, область)

ДП «Овруцьке СЛГ»

(найменування власника лісів, постійного ліскористувача)

Лісництво Жульєвське

урочище _____

квартал № 21 виділ № 11

ділянка № _____ площа 19,6 га

Порядковий номер дерева	Порода	Ступінь, товщини стовбурів, см			Категорія стану дерева, підстава відбору для рубки
		ділові	напідлісові	дров'яні	
2285	G		32		✓ пхвас мур
2286	G		24		✓ -11-
2287	G		24		✓ -11-
2288	G		28		✓ -11-
2289	G		24		✓ -11-
2290	G		24		✓ -11-
2291	G		24		✓ -11-
2292	G		40		✓ -11-
2293	G		28		✓ -11-
2294	G		24		✓ -11-
2295	G		24		✓ -11-
2296	G		24		✓ -11-
2297	G		36		✓ -11-
2298	G		28		✓ -11-
2299	G		28		✓ -11-
2300	G		28		✓ -11-
2301	G		24		✓ -11-
2302	G		24		✓ -11-
2303	G		28		✓ -11-
2304	G			24	✓ попад кори
2305	G		28		✓ пхвас мур
2306	G		36		✓ -11-
2307	G		32		✓ -11-
2308	G		24		✓ -11-
2309	G		28		✓ -11-
2310	G		24		✓ -11-

Порядковий номер дерева	Порода	Ступінь, товщини стовбурів, см			Категорія стану дерева, підстава відбору для рубки
		ділові	напідлісові	дров'яні	
2311	G		24		✓ пхвас мур
2312	G		24		✓ -11-
2313	G		32		✓ -11-
2314	G		24		✓ -11-
2315	G		24		✓ -11-
2316	G		24		✓ -11-
2317	G		24		✓ -11-
2318	G		24		✓ -11-
2319	G		28		✓ -11-
2320	G		36		✓ -11-
2321	G		24		✓ -11-
2322	G		24		✓ -11-
2323	G		28		✓ -11-
2324	G		28		✓ -11-
2325	G		28		✓ -11-
2326	G		32		✓ -11-
2327	G		32		✓ -11-
2328	G		24		✓ -11-
2329	G		24		✓ -11-
2330	G		28		✓ -11-
2331	G		24		✓ -11-
2332	G		24		✓ -11-
2333	G		32		✓ -11-
2334	G		24		✓ -11-
2335	G		28		✓ -11-
2336	G		36		✓ -11-

Всього пронумеровано дерев: _____

(кількість словами)

Нумерацію і перелік провели:

Ситенко М.
(посада)

Ситенко М.
(посада)

Ситенко М.
(посада)

(підпис)

(підпис)

(підпис)

Камин Д. В.
(ініціали та прізвище)

Комовенко Ю. В.
(ініціали та прізвище)

Лисенко Д. В.
(ініціали та прізвище)

25 11 20 року

НУМЕРАЦІЙНА ВІДОМІСТЬ ДЕРЕВ, призначених для вибіркової санітарної рубки

Житомирська область
(Автономна Республіка Крим, область)

ДП «Овруцьке СЛГ»

(найменування власника лісів, постійного лісгоспкористувача)

Лісництво Журабівське

урочище _____

квартал № 21 виділ № 11

ділянка № _____ площа 19,6 га

Порядковий номер дерева	Порода	Ступінь, товщини стовбурів, см			Категорія стану дерева, підстава відбору для рубки
		ділові	напідлілові	дров'яні	
2337	G		24		V клас руха
2338	G		24		V -11-
2339	G		24		V -11-
2340	G		24		V -11-
2341	G		28		V -11-
2342	G		28		V -11-
2343	G		24		V -11-
2344	G		28		V -11-
2345	G		24		V -11-
2346	G		28		V -11-
2347	G		24		V -11-
2348	G		24		V -11-
2349	G		24		V -11-
2350	G		28		V -11-
2351	G		28		V -11-
2352	G		24		V -11-
2353	G		24		V -11-
2354	G		28		V -11-
2355	G		28		V -11-
2356	G		24		V -11-
2357	G		24		V -11-
2358	G		32		V -11-
2359	G		24		V -11-
2360	G		24		V -11-
2361	G		24		V -11-
2362	G		24		V -11-

Порядковий номер дерева	Порода	Ступінь, товщини стовбурів, см			Категорія стану дерева, підстава відбору для рубки
		ділові	напідлілові	дров'яні	
2363	G		24		V клас руха
2364	G		24		V -11-
2365	G		24		V -11-
2366	G		24		V -11-
2367	G		32		V -11-
2368	G		24		V -11-
2369	G		24		V -11-
2370	G		24		V -11-
2371	G		28		V -11-
2372	G		28		V -11-
2373	G		24		V -11-
2374	G		24		V -11-
2375	G		40		V -11-
2376	G		24		V -11-
2377	G		24		V -11-
2378	G		24		V -11-
2379	G		28		V -11-
2380	G		28		V -11-
2381	G		24		V -11-
2382	G		24		V -11-
2383	G		24		V -11-
2384	G		28		V -11-
2385	G		24		V -11-
2386	G		28		V -11-
2387	G		24		V -11-
2388	G		24		V -11-

Всього пронумеровано дерев: _____

(кількість словами)

Нумерацію і перелік провели:

Інженер МР
(посада)

Інженер МР
(посада)

Інженер МР
(посада)

(підпис)

(підпис)

(підпис)

(ініціали та прізвище)

(ініціали та прізвище)

(ініціали та прізвище)

21 11 20 21 року

НУМЕРАЦІЙНА ВІДОМІСТЬ ДЕРЕВ, призначених для вибіркової санітарної рубки

Житомирська область
(Автономна Республіка Крим, область)

ДП «Овруцьке СЛГ»

(найменування власника лісів, постійного лісокористувача)

Лісництво Жульєнське

урочище _____

квартал № 21 виділ № 11

ділянка № _____ площа 19,6 га

Порядковий номер дерева	Порода	Ступінь, товщини стобурів, см			Категорія стану дерева, підстава відбору для рубки
		ділові	напідлісові	дров'яні	
1389	G		24		✓ <i>важкі мура</i>
1390	G		24		✓ -11-
1391	G		24		✓ -11-
1392	G		28		✓ -11-
1393	G		28		✓ -11-
1394	G		24		✓ -11-
1395	G		32		✓ -11-
1396	G		24		✓ -11-
1397	G		24		✓ -11-
1398	G		24		✓ -11-
1399	G		24		✓ -11-
1400	G		28		✓ -11-
1401	G		32		✓ -11-
1402	G		24		✓ -11-
1403	G		24		✓ -11-
1404	G		24		✓ -11-
1405	G		36		✓ -11-
1406	G		28		✓ -11-
1407	G		24		✓ -11-
1408	G		24		✓ -11-
1409	G		24		✓ -11-
1410	G		24		✓ -11-
1411	G		24		✓ -11-
1412	G		24		✓ -11-
1413	G		24		✓ -11-
1414	G		28		✓ -11-

Порядковий номер дерева	Порода	Ступінь, товщини стобурів, см			Категорія стану дерева, підстава відбору для рубки
		ділові	напідлісові	дров'яні	
1415	G		24		✓ -11-
1416	G		24		✓ -11-
1417	G		36		✓ -11-
1418	G		24		✓ -11-
1419	G		24		✓ -11-
1420	G		28		✓ -11-
1421	G		24		✓ -11-
1422	G		24		✓ -11-
1423	G		24		✓ -11-
1424	G		24		✓ -11-
1425	G		24		✓ -11-
1426	G		24		✓ -11-
1427	G		24		✓ -11-
1428	G		24		✓ -11-
1429	G		24		✓ -11-
1430	G		24		✓ -11-
1431	G		24		✓ -11-
1432	G		28		✓ -11-
1433	G		28		✓ -11-
1434	G		24		✓ -11-
1435	G		28		✓ -11-
1436	G		28		✓ -11-
1437	G		28		✓ -11-
1438	G		24		✓ -11-
1439	G		24		✓ -11-
1440	G		24		✓ -11-

Всього пронумеровано дерев: _____

(кількість словами)

Нумерацію і перелік провели:

Гиттер М.Г.
(посада)

Гиттер М.Г.
(посада)

Гиттер М.Г.
(посада)

Гиттер М.Г.
(підпис)

Гиттер М.Г.
(підпис)

Гиттер М.Г.
(підпис)

Коліш І.А.
(ініціали та прізвище)

Коліш І.А.
(ініціали та прізвище)

Коліш І.А.
(ініціали та прізвище)

23 11 20 21 року

НУМЕРАЦІЙНА ВІДОМІСТЬ ДЕРЕВ, призначених для вибіркової санітарної рубки

Житомирська область
(Автономна Республіка Крим, область)
ДП «Овруцьке СЛГ»

(найменування власника лісів, постійного ліскористувача)

Лісництво Журибеньке

урочище _____

квартал № 11 виділ № 11

ділянка № _____ площа 19,6 га

Порядковий номер дерева	Порода	Ступінь, товщини стовбурів, см			Категорія стану дерева, підстава відбору для рубки
		ділові	напідлісові	дров'яні	
2441	G		24		✓ жовта мура
2442	G		24		✓ -11-
2443	G		28		✓ -11-
2444	G		28		✓ -11-
2445	G		32		✓ -11-
2446	G		32		✓ -11-
2447	G		24		✓ -11-
2448	G		24		✓ -11-
2449	G		28		✓ -11-
2450	G		32		✓ -11-
2451	G		24		✓ -11-
2452	G		28		✓ -11-
2453	G		24		✓ -11-
2454	G		24		✓ -11-
2455	G		28		✓ -11-
2456	G		24		✓ -11-
2457	G		28		✓ -11-
2458	G		24		✓ -11-
2459	G		28		✓ -11-
2460	G		24		✓ -11-
2461	G		24		✓ -11-
2462	G		24		✓ -11-
2463	G		28		✓ -11-
2464	G		32		✓ -11-
2465	G		36		✓ -11-
2466	G		24		✓ -11-

Порядковий номер дерева	Порода	Ступінь, товщини стовбурів, см			Категорія стану дерева, підстава відбору для рубки
		ділові	напідлісові	дров'яні	
2467	G		24		✓ жовта мура
2468	G		28		✓ -11-
2469	G		36		✓ -11-
2470	G		24		✓ -11-
2471	G		28		✓ -11-
2472	G		24		✓ -11-
2473	G		24		✓ -11-
2474	G		24		✓ -11-
2475	G		36		✓ -11-
2476	G		28		✓ -11-
2477	G		24		✓ -11-
2478	G		24		✓ -11-
2479	G		32		✓ -11-
2480	G		24		✓ -11-
2481	G		28		✓ -11-
2482	G		24		✓ -11-
2483	G		24		✓ -11-
2484	G		24		✓ -11-
2485	G		36		✓ -11-
2486	G		28		✓ -11-
2487	G		24		✓ -11-
2488	G		24		✓ -11-
2489	G		24		✓ -11-
2490	G		24		✓ -11-
2491	G		24		✓ -11-
2492	G		24		✓ -11-

Всього пронумеровано дерев: _____

(кількість словами)

Нумерацію і перелік провели:

Гринько М.Р.
(посада)

Гринько М.Р.
(посада)

Гринько М.Р.
(посада)

(підпис)

(підпис)

(підпис)

Ковалюк С.В.
(ініціали та прізвище)

Коваленко Ю.В.
(ініціали та прізвище)

Мешинук Р.В.
(ініціали та прізвище)

23 11 20 21 року

НУМЕРАЦІЙНА ВІДОМІСТЬ ДЕРЕВ, призначених для вибіркової санітарної рубки

Житомирська область
(Автономна Республіка Крим, область)

ДП «Овруцьке СЛГ»

(найменування власника лісів, постійного лісокористувача)

Лісництво Мурбейське

урочище _____

квартал № 21 виділ № 11

ділянка № _____ площа 19,6 га

Порядковий номер дерева	Порода	Ступінь, товщини стовбурів, см			Категорія стану дерева, підстава відбору для рубки
		ділові	напівділові	дров'яні	
2493	G		24		V п'яве, руда
2494	G		24		V -11-
2495	G		24		V -11-
2496	G		28		V -11-
2497	G		28		V -11-
2498	G		32		V -11-
2499	G		32		V -11-
2500	G		24		V -11-
2501	G		24		V -11-
2502	G		24		V -11-
2503	G		24		V -11-
2504	G		32		V -11-
2505	G		24		V -11-
2506	G		28		V -11-
2507	G		28		V -11-
2508	G		24		V -11-
2509	G		24		V -11-
2510	G		28		V -11-
2511	G		28		V -11-
2512	G		28		V -11-
2513	G		32		V -11-
2514	G		24		V -11-
2515	G		24		V -11-
2516	G		28		V -11-
2517	G		24		V -11-
2518	G		24		V -11-

Порядковий номер дерева	Порода	Ступінь, товщини стовбурів, см			Категорія стану дерева, підстава відбору для рубки
		ділові	напівділові	дров'яні	
2519	G		24		V п'яве, руда
2520	G		28		V -11-
2521	G		24		V -11-
2522	G		28		V -11-
2523	G		24		V -11-
2524	G		24		V -11-
2525	G		24		V -11-
2526	G		24		V -11-
2527	G		32		V -11-
2528	G		24		V -11-
2529	G		24		V -11-
2530	G		24		V -11-
2531	G		32		V -11-
2532	G		24		V -11-
2533	G		28		V -11-
2534	G		24		V -11-
2535	G		24		V -11-
2536	G		24		V -11-
2537	G		24		V -11-
2538	G		24		V -11-
2539	G		24		V -11-
2540	G		28		V -11-
2541	G		28		V -11-
2542	G		24		V -11-
2543	G		24		V -11-
2544	G		24		V -11-

Всього пронумеровано дерев: _____

(кількість словами)

Нумерацію і перелік провели:

Григорук А.Г.
(посада)

Григорук А.Г.
(посада)

Григорук А.Г.
(посада)

[Підпис]
(підпис)

[Підпис]
(підпис)

[Підпис]
(підпис)

Комар Т.В.
(ініціали та прізвище)

Комаринко Ю.В.
(ініціали та прізвище)

Маминук Р.В.
(ініціали та прізвище)

25 11 2021 року

НУМЕРАЦІЙНА ВІДОМІСТЬ ДЕРЕВ, призначених для вибіркової санітарної рубки

Житомирська область
(Автономна Республіка Крим, область)

ДП «Овруцьке СЛГ»

(найменування власника лісів, постійного лісокористувача)

Лісництво Житомирське

урочище _____

квартал № 11 виділ № 11

ділянка № _____ площа 19,6 га

Порядковий номер дерева	Порода	Ступінь, товщини стовбурів, см			Категорія стану дерева, підстава відбору для рубки
		ділові	напідлісові	дров'яні	
2545	G		24		V жов. мура
2546	G		24		V -11-
2547	G		24		V -11-
2548	G		24		V -11-
2549	G		24		V -11-
2550	G		24		V -11-
2551	G		24		V -11-
2552	G		24		V -11-
2553	G		24		V -11-
2554	G		24		V -11-
2555	G		24		V -11-
2556	G		28		V -11-
2557	G		24		V -11-
2558	G		24		V -11-
2559	G		24		V -11-
2560	G		28		V -11-
2561	G		24		V -11-
2562	G		24		V -11-
2563	G		24		V -11-
2564	G		24		V -11-
2565	G		24		V -11-
2566	G		24		V -11-
2567	G		24		V -11-
2568	G		32		V -11-
2569	G		24		V -11-
2570	G		24		V -11-

Порядковий номер дерева	Порода	Ступінь, товщини стовбурів, см			Категорія стану дерева, підстава відбору для рубки
		ділові	напідлісові	дров'яні	
2571	G		24		V жов. мура
2572	G		24		V -11-
2573	G		28		V -11-
2574	G		24		V -11-
2575	G		24		V -11-
2576	G		24		V -11-
2577	G		24		V -11-
2578	G		24		V -11-
2579	G		24		V -11-
2580	G		24		V -11-
2581	G		24		V -11-
2582	G		28		V -11-
2583	G		32		V -11-
2584	G		24		V -11-
2585	G		24		V -11-
2586	G		32		V -11-
2587	G		32		V -11-
2588	G		24		V -11-
2589	G		28		V -11-
2590	G		24		V -11-
2591	G		28		V -11-
2592	G		24		V -11-
2593	G		24		V -11-
2594	G		24		V -11-
2595	G		24		V -11-
2596	G		24		V -11-

Всього пронумеровано дерев: _____

(кількість словами)

Нумерацію і перелік провели:

інженер М.Г.
(посада)

інженер М.Г.
(посада)

інженер М.Г.
(посада)

[підпис]
(підпис)

[підпис]
(підпис)

[підпис]
(підпис)

Кочин І. О.
(ініціали та прізвище)

Кочовенко Ю. В.
(ініціали та прізвище)

Мисинчук Р. В.
(ініціали та прізвище)

23 11 20 21 року

НУМЕРАЦІЙНА ВІДОМІСТЬ ДЕРЕВ, призначених для вибіркової санітарної рубки

Житомирська область
(Автономна Республіка Крим, область)

ДП «Овруцьке СЛГ»

(найменування власника лісів, постійного лісокористувача)

Лісництво Журбенське

урочище _____

квартал № 21 виділ № 11

ділянка № _____ площа 19,6 га

Порядковий номер дерева	Порода	Ступінь, товщини стовбурів, см			Категорія стану дерева, підстава відбору для рубки
		ділові	напілові	дров'яні	
2597	G		24		V жовте мура
2598	G		28		V -11-
2599	G		28		V -11-
2600	G		24		V -11-
2601	G		36		V -11-
2602	G		36		V -11-
2603	G		28		V -11-
2604	G		24		V -11-
2605	G		32		V -11-
2606	G		24		V -11-
2607	G		24		V -11-
2608	G		28		V -11-
2609	G		24		V -11-
2610	G		24		V -11-
2611	G		24		V -11-
2612	G		28		V -11-
2613	G		28		V -11-
2614	G		24		V -11-
2615	G		32		V -11-
2616	G		32		V -11-
2617	G		24		V -11-
2618	G		24		V -11-
2619	G		24		V -11-
2620	G		24		V -11-
2621	G		24		V -11-
2622	G			28	V жовте мура

Порядковий номер дерева	Порода	Ступінь, товщини стовбурів, см			Категорія стану дерева, підстава відбору для рубки
		ділові	напілові	дров'яні	
2623	G		32		V жовте мура
2624	G		28		V -11-
2625	G		24		V -11-
2626	G		28		V -11-
2627	G		24		V -11-
2628	G		28		V -11-
2629	G		24		V -11-
2630	G		24		V -11-
2631	G		28		V -11-
2632	G		24		V -11-
2633	G		28		V -11-
2634	G		24		V -11-
2635	G		28		V -11-
2636	G		24		V -11-
2637	G		24		V -11-
2638	G		28		V -11-
2639	G		24		V -11-
2640	G		24		V -11-
2641	G		24		V -11-
2642	G		28		V -11-
2643	G		28		V -11-
2644	G		24		V -11-
2645	G		24		V -11-
2646	G		24		V -11-
2647	G			32	V жовте мура
2648	G			36	V -11-

Всього пронумеровано дерев: _____

(кількість словами)

Нумерацію і перелік провели:

Григорук М.З.
(посада)

Григорук М.З.
(посада)

Григорук М.З.
(посада)

(підпис)

(підпис)

(підпис)

Комар Т.В.
(ініціали та прізвище)

Комаренко Ю.В.
(ініціали та прізвище)

Мисинська Р.В.
(ініціали та прізвище)

23

11

20 21 року

НУМЕРАЦІЙНА ВІДОМІСТЬ ДЕРЕВ, призначених для вибіркової санітарної рубки

Житомирська область
(Автономна Республіка Крим, область)

ДП «Овруцьке СЛГ»

(найменування власника лісів, постійного ліскористувача)

Лісництво Журбенське

урочище _____

квартал № 21

виділ № 11

ділянка № _____

площа 19,6 га

Порядковий номер дерева	Порода	Ступінь, товщини стовбурів, см			Категорія стану дерева, підстава відбору для рубки
		ділові	напідрізові	дров'яні	
2649	G		24		✓ пбас мура
2650	G		24		✓ -"-
2651	G		28		✓ -"-
2652	G		32		✓ -"-
2653	G		28		✓ -"-
2654	G		28		✓ -"-
2655	G		24		✓ -"-
2656	G		32		✓ -"-
2657	G		28		✓ -"-
2658	G		32		✓ -"-
2659	G		24		✓ -"-
2660	G		24		✓ -"-
2661	G		24		✓ -"-
2662	G		28		✓ -"-
2663	G		28		✓ -"-
2664	G		24		✓ -"-
2665	G		24		✓ -"-
2666	G		24		✓ -"-
2667	G		24		✓ -"-
2668	G		24		✓ -"-
2669	G		28		✓ -"-
2670	G		24		✓ -"-
2671	G		24		✓ -"-
2672	G		24		✓ -"-
2673	G		24		✓ -"-
2674	G		24		✓ -"-

Порядковий номер дерева	Порода	Ступінь, товщини стовбурів, см			Категорія стану дерева, підстава відбору для рубки
		ділові	напідрізові	дров'яні	
2675	G		24		✓ пбас мура
2676	G		24		✓ -"-
2677	G		24		✓ -"-
2678	G		24		✓ -"-
2679	G		32		✓ -"-
2680	G		24		✓ -"-
2681	G		28		✓ -"-
2682	G		24		✓ -"-
2683	G		32		✓ -"-
2684	G		24		✓ -"-
2685	G		24		✓ -"-
2686	G		24		✓ -"-
2687	G		24		✓ -"-
2688	G		24		✓ -"-
2689	G		28		✓ -"-
2690	G		24		✓ -"-
2691	G		24		✓ -"-
2692	G		24		✓ -"-
2693	G		28		✓ -"-
2694	G		24		✓ -"-
2695	G		32		✓ -"-
2696	G		24		✓ -"-
2697	G		24		✓ -"-
2698	G		28		✓ -"-
2699	G		28		✓ -"-
2700	G		24		✓ -"-

Всього пронумеровано дерев: _____

(кількість словами)

Нумерацію і перелік провели:

Григорук М.Г.
(посада)

Григорук М.Г.
(посада)

Григорук М.Г.
(посада)

Григорук М.Г.
(підпис)

Григорук М.Г.
(підпис)

Григорук М.Г.
(підпис)

Колісник Т.Д.
(ініціали та прізвище)

Колісник Ю.В.
(ініціали та прізвище)

Монинук Р.В.
(ініціали та прізвище)

23 11 2021 року

НУМЕРАЦІЙНА ВІДОМІСТЬ ДЕРЕВ, призначених для вибіркової санітарної рубки

Житомирська область
(Автономна Республіка Крим, область)

ДП «Овруцьке СЛГ»

(найменування власника лісів, постійного лісокористувача)

Лісництво

Муріанське

уручище

квартал № 21

виділ № 11

ділянка №

площа 19,6 га

Порядковий номер дерева	Порода	Ступінь, товщини стовбурів, см			Категорія стану дерева, підстава відбору для рубки
		ділові	напівділові	дров'яні	
2401	G		24		✓ плав. мура
2402	G		28		✓ -11-
2403	G		28		✓ -11-
2404	G		24		✓ -11-
2405	G		24		✓ -11-
2406	G		24		✓ -11-
2407	G		24		✓ -11-
2408	G		24		✓ -11-
2409	G		24		✓ -11-
2410	G		24		✓ -11-
2411	G		24		✓ -11-
2412	G		24		✓ -11-
2413	G		28		✓ -11-
2414	G		28		✓ -11-
2415	G		28		✓ -11-
2416	G		28		✓ -11-
2417	G		24		✓ -11-
2418	G		28		✓ -11-
2419	G		24		✓ -11-
2420	G		28		✓ -11-
2421	G		24		✓ -11-
2422	G		24		✓ -11-
2423	G		24		✓ -11-
2424	G		24		✓ -11-
2425	G		24		✓ -11-
2426	G		24		✓ -11-

Порядковий номер дерева	Порода	Ступінь, товщини стовбурів, см			Категорія стану дерева, підстава відбору для рубки
		ділові	напівділові	дров'яні	
2427	G		24		✓ плав. мура
2428	G		32		✓ -11-
2429	G		32		✓ -11-
2430	G		32		✓ -11-
2431	G		24		✓ -11-
2432	G		24		✓ -11-
2433	G		24		✓ -11-
2434	G		28		✓ -11-
2435	G		24		✓ -11-
2436	G		24		✓ -11-
2437	G		28		✓ -11-
2438	G		32		✓ -11-
2439	G		28		✓ -11-
2440	G		28		✓ -11-
2441	G		24		✓ -11-
2442	G		28		✓ -11-
2443	G		24		✓ -11-
2444	G		28		✓ -11-
2445	G		28		✓ -11-
2446	G		32		✓ -11-
2447	G		24		✓ -11-
2448	G		24		✓ -11-
2449	G		24		✓ -11-
2450	G		24		✓ -11-
2451	G		24		✓ -11-
2452	G		24		✓ -11-

Всього пронумеровано дерев:

(кількість словами)

Нумерацію і перелік провели:

Гитенер М.
(посада)

Гитенер М.
(посада)

Гитенер М.
(посада)

(підпис)

(підпис)

(підпис)

Коліш Т. Р.
(ініціали та прізвище)

Коліш Ю. В.
(ініціали та прізвище)

Митин Р. В.
(ініціали та прізвище)

23

11

20 21 року

НУМЕРАЦІЙНА ВІДОМІСТЬ ДЕРЕВ, призначених для вибіркової санітарної рубки

Житомирська область
(Автономна Республіка Крим, область)

ДП «Овруцьке СЛГ»

(найменування власника лісів, постійного лісокористувача)

Лісництво Журбинське

урочище _____

квартал № 21

виділ № 11

ділянка № _____

площа 19,6 га

Порядковий номер дерева	Порода	Ступінь, товщини стовбурів, см			Категорія стану дерева, підстава відбору для рубки
		ділові	напідрізки	дров'яні	
2453 G			24		✓ пхвал мура
2454 G			24		✓ -11-
2455 G			24		✓ -11-
2456 G			24		✓ -11-
2457 G			40		✓ -11-
2458 G			24		✓ -11-
2459 G			24		✓ -11-
2460 G			24		✓ -11-
2461 G			24		✓ -11-
2462 G			24		✓ -11-
2463 G			28		✓ -11-
2464 G			28		✓ -11-
2465 G			24		✓ -11-
2466 G			32		✓ -11-
2467 G			28		✓ -11-
2468 G			28		✓ -11-
2469 G			32		✓ -11-
2470 G			24		✓ -11-
2471 G			24		✓ -11-
2472 G			24		✓ -11-
2473 G			28		✓ -11-
2474 G			24		✓ -11-
2475 G			24		✓ -11-
2476 G			24		✓ -11-
2477 G			24		✓ -11-
2478 G			28		✓ -11-

Порядковий номер дерева	Порода	Ступінь, товщини стовбурів, см			Категорія стану дерева, підстава відбору для рубки
		ділові	напідрізки	дров'яні	
2479 G			32		✓ пхвал мура
2480 G			28		✓ -11-
2481 G			32		✓ -11-
2482 G			24		✓ -11-
2483 G			24		✓ -11-
2484 G			24		✓ -11-
2485 G			32		✓ -11-
2486 G			28		✓ -11-
2487 G			32		✓ -11-
2488 G			24		✓ -11-
2489 G			24		✓ -11-
2490 G			24		✓ -11-
2491 G			24		✓ -11-
2492 G			24		✓ -11-
2493 G			24		✓ -11-
2494 G			28		✓ -11-
2495 G			28		✓ -11-
2496 G			28		✓ -11-
2497 G			24		✓ -11-
2498 G			24		✓ -11-
2499 G			28		✓ -11-
2800 G			32		✓ -11-
2801 G			24		✓ -11-
2802 G			24		✓ -11-
2803 G			24		✓ -11-
2804 G			24		✓ -11-

Всього пронумеровано дерев: _____

(кількість словами)

Нумерацію і перелік провели:

інженер МГ
(посада)

інженер МГ
(посада)

інженер МГ
(посада)

Г. Давидов
(підпис)

Г. Давидов
(підпис)

Г. Давидов
(підпис)

Кочин Т. В.
(ініціали та прізвище)

Кочовенко Ю. В.
(ініціали та прізвище)

Монин Р. В.
(ініціали та прізвище)

23 11 20 21 року

НУМЕРАЦІЙНА ВІДОМІСТЬ ДЕРЕВ, призначених для вибіркової санітарної рубки

Житомирська область
(Автономна Республіка Крим, області)

ДП «Овруцьке СЛГ»

(найменування власника лісів, постійного лісокористувача)

Лісництво Нечораєвське

урочище _____

квартал № 21 виділ № 11

ділянка № _____ площа 19,6 га

Порядковий номер дерева	Порода	Ступінь, товщини стовбурів, см			Категорія стану дерева, підстава відбору для рубки
		ділові	напідлісові	дров'яні	
2805	G		24		V квас мур
2806	G		24		V -11-
2807	G		24		V -11-
2808	G		24		V -11-
2809	G		24		V -11-
2810	G		24		V -11-
2811	G		24		V -11-
2812	G		24		V -11-
2813	G		24		V -11-
2814	G		24		V -11-
2815	G		24		V -11-
2816	G		24		V -11-
2817	G		24		V -11-
2818	G		24		V -11-
2819	G		24		V -11-
2820	G		24		V -11-
2821	G		24		V -11-
2822	G		24		V -11-
2823	G		24		V -11-
2824	G		24		V -11-
2825	G		24		V -11-
2826	G		24		V -11-
2827	G		24		V -11-
2828	G		24		V -11-
2829	G		24		V -11-
2830	G		24		V -11-

Порядковий номер дерева	Порода	Ступінь, товщини стовбурів, см			Категорія стану дерева, підстава відбору для рубки
		ділові	напідлісові	дров'яні	
2831	G		24		V квас мур
2832	G		24		V -11-
2833	G		24		V -11-
2834	G		24		V -11-
2835	G		24		V -11-
2836	G		24		V -11-
2837	G		24		V -11-
2838	G		24		V -11-
2839	G	28			V квас світло-ел.
2840	G		24		V опад кори
2841	G		24		V -11-
2842	G		24		V -11-
2843	G		24		V -11-
2844	G		24		V -11-
2845	G		24		V -11-
2846	G		24		V -11-
2847	G		24		V -11-
2848	G		28		V -11-
2849	G		28		V -11-
2850	G		28		V -11-
2851	G		28		V -11-
2852	G		24		V квас мур
2853	G		24		V -11-
2854	G		24		V -11-
2855	G		24		V -11-
2856	G		24		V -11-

Всього пронумеровано дерев: _____

(кількість словами)

Нумерацію і перелік провели:

Гитинер М.З.
(посада)

Гитинер М.З.
(посада)

Гитинер М.З.
(посада)

[Підпис]
(підпис)

[Підпис]
(підпис)

[Підпис]
(підпис)

Комисар І.О.
(ініціали та прізвище)

Комаренко Н.В.
(ініціали та прізвище)

Монинук Н.В.
(ініціали та прізвище)

28 11 20 21 року

НУМЕРАЦІЙНА ВІДОМІСТЬ ДЕРЕВ, призначених для вибіркової санітарної рубки

Житомирська область
(Автономна Республіка Крим, область)
ДП «Овруцьке СЛГ»

(найменування власника лісів, постійного лісокористувача)

Лісництво Журбиноке

урочище _____

квартал № 21 виділ № 11

ділянка № _____ площа 19.6 га

Порядковий номер дерева	Порода	Ступінь, товщини стовбурів, см			Категорія стану дерева, підстава відбору для рубки
		ділові	напідлісові	дров'яні	
2857	G		24		✓ клас мур
2858	G		24		✓ -11-
2859	G		24		✓ -11-
2860	G		24		✓ -11-
2861	G		24		✓ -11-
2862	G		24		✓ -11-
2863	G		24		✓ -11-
2864	G		24		✓ -11-
2865	G		24		✓ -11-
2866	G		24		✓ -11-
2867	G		24		✓ -11-
2868	G		24		✓ -11-
2869	G		24		✓ -11-
2870	G		24		✓ -11-
2871	G		24		✓ -11-
2872	G		24		✓ -11-
2873	G		24		✓ -11-
2874	G		24		✓ -11-
2875	G		24		✓ -11-
2876	G		24		✓ -11-
2877	G		24		✓ -11-
2878	G		24		✓ -11-
2879	G		24		✓ -11-
2880	G		24		✓ -11-
2881	G		24		✓ -11-
2882	G		24		✓ -11-

Порядковий номер дерева	Порода	Ступінь, товщини стовбурів, см			Категорія стану дерева, підстава відбору для рубки
		ділові	напідлісові	дров'яні	
2883	G		24		✓ клас мур
2884	G		24		✓ -11-
2885	G		24		✓ -11-
2886	G		24		✓ -11-
2887	G		24		✓ -11-
2888	G		24		✓ -11-
2889	G		24		✓ -11-
2890	G		24		✓ -11-
2891	G		24		✓ -11-
2892	G		24		✓ -11-
2893	G		24		✓ -11-
2894	G		24		✓ -11-
2895	G		24		✓ -11-
2896	G		24		✓ -11-
2897	G		24		✓ -11-
2898	G		24		✓ -11-
2899	G		24		✓ -11-
2900	G		24		✓ -11-
2901	G		24		✓ -11-
2902	G		24		✓ -11-
2903	G		24		✓ -11-
2904	G		24		✓ -11-
2905	G		24		✓ -11-
2906	G		24		✓ -11-
2907	G		24		✓ -11-
2908	G		24		✓ -11-

Всього пронумеровано дерев: _____

(кількість словами)

Нумерацію і перелік провели:

інженер Л.З.
(посада)

інженер Л.З.
(посада)

інженер Л.З.
(посада)

Г. Кошовець
(підпис)

Г. Кошовець
(підпис)

Г. Кошовець
(підпис)

Кочеток Т.В.

(ініціали та прізвище)

Кочеток Ю.В.

(ініціали та прізвище)

Мисинько Р.В.

(ініціали та прізвище)

25 11 20 21 року

НУМЕРАЦІЙНА ВІДОМІСТЬ ДЕРЕВ, призначених для вибіркової санітарної рубки

Житомирська область
(Автономна Республіка Крим, область)
ДП «Овруцьке СЛГ»

(найменування власника лісів, постійного лісокористувача)

Лісництво Жураївське

урочище _____

квартал № 21 виділ № 14

ділянка № _____ площа 19,6 га

Порядковий номер дерева	Порода	Ступінь, товщини стовбурів, см			Категорія стану дерева, підстава вибірки для рубки
		діаметр	нахил	висота	
2909	G	24			V жвава мура
2910	G	24			V -11-
2911	G	24			V -11-
2912	G	24			V -11-
2913	G	24			V -11-
2914	G	24			V -11-
2915	G	24			V -11-
2916	G	24			V -11-
2917	G	24			V -11-
2918	G	24			V -11-
2919	G	24			V -11-
2920	G	24			V -11-
2921	G	24			V -11-
2922	G	24			V -11-
2923	G	24			V -11-
2924	G	24			V -11-
2925	G	24			V -11-
2926	G	24			V -11-
2927	G	24			V -11-
2928	G	24			V -11-
2929	G	24			V -11-
2930	G	24			V -11-
2931	G	24			V -11-
2932	G	24			V -11-
2933	G	24			V -11-
2934	G	24			V -11-

Порядковий номер дерева	Порода	Ступінь, товщини стовбурів, см			Категорія стану дерева, підстава вибірки для рубки
		діаметр	нахил	висота	
2935	G	24			V жвава мура
2936	G	24			V -11-
2937	G	24			V -11-
2938	G	24			V -11-
2939	G	24			V -11-
2940	G	24			V -11-
2941	G	24			V -11-
2942	G	24			V -11-
2943	G	24			V -11-
2944	G	24			V -11-
2945	G	24			V -11-
2946	G	24			V -11-
2947	G	24			V -11-
2948	G	24			V -11-
2949	G	24			V -11-
2950	G	24			V -11-
2951	G	24			V -11-
2952	G	24			V -11-
2953	G	24			V -11-
2954	G	24			V -11-
2955	G	24			V -11-
2956	G	24			V -11-
2957	G	24			V -11-
2958	G	24			V -11-
2959	G	24			V -11-
2960	G	24			V -11-

Всього пронумеровано дерев: _____

(кількість словами)

Нумерацію і перелік провели:

Григор'єв М.Р.
(посада)

Григор'єв М.Р.
(посада)

Григор'єв М.Р.
(посада)

Григор'єв М.Р.
(підпис)

Григор'єв М.Р.
(підпис)

Григор'єв М.Р.
(підпис)

Колісник Т.В.
(ініціали та прізвище)

Колісник Ю.В.
(ініціали та прізвище)

Колісник Ю.В.
(ініціали та прізвище)

23 11 2021 року

НУМЕРАЦІЙНА ВІДОМІСТЬ ДЕРЕВ, призначених для вибіркової санітарної рубки

Житомирська область
(Автономна Республіка Крим, область)

ДП «Овруцьке СЛГ»

(найменування власника лісів, постійного лісокористувача)

Лісництво Мурзинецьке

урочище _____

квартал № 21 виділ № 11

ділянка № _____ площа 19,6 га

Порядковий номер дерев	Порода	Ступінь, товщини стовбурів, см			Категорія стану дерев, підстава вибірки для рубки
		ділові	напівділові	дрова	
2961	G		24		V пвал, руда
2962	G		24		V -II-
2963	G		24		V -II-
2964	G		24		V -II-
2965	G		24		V -II-
2966	G		24		V -II-
2967	G		24		V -II-
2968	G		24		V -II-
2969	G		24		V -II-
2970	G		24		V -II-
2971	G		24		V -II-
2972	G		24		V -II-
2973	G		24		V -II-
2974	G		28		V -II-
2975	G		28		V -II-
2976	G		28		V -II-
2977	G		28		V -II-
2978	G		28		V -II-
2979	G		28		V -II-
2980	G		28		V -II-
2981	G		28		V -II-
2982	G		28		V -II-
2983	G		28		V -II-
2984	G		28		V -II-
2985	G		28		V -II-
2986	G		28		V -II-

Порядковий номер дерев	Порода	Ступінь, товщини стовбурів, см			Категорія стану дерев, підстава вибірки для рубки
		ділові	напівділові	дрова	
2987	G		28		V пвал, руда
2988	G		28		V -II-
2989	G		28		V -II-
2990	G		28		V -II-
2991	G		28		V -II-
2992	G		28		V -II-
2993	G		28		V -II-
2994	G		28		V -II-
2995	G		28		V -II-
2996	G		28		V -II-
2997	G		28		V -II-
2998	G		28		V -II-
2999	G		28		V -II-
3000	G		28		V -II-
3001	G		28		V -II-
3002	G		28		V -II-
3003	G		28		V -II-
3004	G		28		V -II-
3005	G		28		V -II-
3006	G		28		V -II-
3007	G		28		V -II-
3008	G		28		V -II-
3009	G		28		V -II-
3010	G		28		V -II-
3011	G		28		V -II-
3012	G		28		V -II-

З якого пронумеровано дерев: _____

(кількість словами)

Нумерацію і перелік провели:

Григорук М.З.
(посада)

Григорук М.З.
(посада)

Григорук М.З.
(посада)

Григорук М.З.
(підпис)

Григорук М.З.
(підпис)

Григорук М.З.
(підпис)

Кашин Т. Д.
(ініціали та прізвище)

Кешовичко Ю.В.
(ініціали та прізвище)

Мешинук Р.В.
(ініціали та прізвище)

23 11 20 21 року

НУМЕРАЦІЙНА ВІДОМІСТЬ ДЕРЕВ, призначених для вибіркової санітарної рубки

Житомирська область
(Автономна Республіка Крим, область)
ДП «Оваруцьке СЛГ»

Лісництво Журбинське (найменування власника лісів, постійного лісокористувача)
урочище _____

квартал № 21 виділ № 11

ділянка № _____ площа 19,6 га

Порядковий номер дерев	Порода	Ступінь, товщини стовбурів, см			Категорія стану дерев, підстава вибору для рубки
		ділові	накладілові	дров'яні	
3013	G		28		✓ <u>квал. мура</u>
3014	G		28		✓ -II-
3015	G		28		✓ -II-
3016	G		28		✓ -II-
3017	G		32		✓ -II-
3018	G		32		✓ -II-
3019	G		32		✓ -II-
3020	G		32		✓ -II-
3021	G		32		✓ -II-
3022	G		32		✓ -II-
3023	G		32		✓ -II-
3024	G		32		✓ -II-
3025	G		32		✓ -II-
3026	G		32		✓ -II-
3027	G		32		✓ -II-
3028	G		32		✓ -II-
3029	G		32		✓ -II-
3030	G		32		✓ -II-
3031	G		32		✓ -II-
3032	G		32		✓ -II-
3033	G		32		✓ -II-
3034	G		32		✓ -II-
3035	G		32		✓ -II-
3036	G		32		✓ -II-
3037	G		32		✓ -II-
3038	G		32		✓ -II-

Порядковий номер дерев	Порода	Ступінь, товщини стовбурів, см			Категорія стану дерев, підстава вибору для рубки
		ділові	накладілові	дров'яні	
3039	G		36		✓ <u>квал. мура</u>
3040	G		36		✓ -II-
3041	G		36		✓ -II-
3042	G		36		✓ -II-

Всього пронумеровано дерев: три тисячі сорок два дерева
(кількість словами)

Нумерацію і перелік провели:

Григоренко М.Г.
(посада)

Григоренко М.Г.
(посада)

Григоренко М.Г.
(посада)

Г. Косенко
(підпис)

Г. Косенко
(підпис)

Г. Косенко
(підпис)

Колісник Т. Д.
(ініціали та прізвище)

Колісник Ю. В.
(ініціали та прізвище)

Колісник Ф. В.
(ініціали та прізвище)

23 11 20 21 року

НУМЕРАЦІЙНА ВІДОМІСТЬ ДЕРЕВ, призначених для вибіркової санітарної рубки

Житомирська область
(Автономна Республіка Крим, область)
ДП «Овруцьке СЛГ»

(найменування власника лісів, постійного лісокористувача)

Лісництво Турбеське

урочище _____

квартал № 21 виділ № 15

ділянка № _____ площа 1,7 га

Порядковий номер дерева	Порода	Ступінь, товщини стовбурів, см			Категорія стану дерева, підстава відбору для рубки
		ділові	напівділові	дров'яні	
1	Б	56			І - димко
2	Б	52			І - ІІ
3	Б		36		І - ІІ
4	Б	44			І - ІІ
5	Б	44			І - ІІ
6	Б		32		І - ІІ
7	Б		32		І - ІІ
8	Б		32		І - ІІ
9	Б	44			І - ІІ
10	Б		36		І - ІІ
11	Б		32		І - ІІ
12	Б		44		І - ІІ
13	Б			28	І - ІІ
14	Б	36			І - ІІ
15	Б		32		І - ІІ
16	Б		36		І - ІІ
17	Б		44		І - ІІ
18	Б		28		І - ІІ
19	Б		32		І - ІІ
20	Б		32		І - ІІ
21	Б		36		І - ІІ
22	Б		40		І - ІІ
23	Б		32		І - ІІ
24	Б		32		І - ІІ
25	Б		32		І - ІІ
26	Б		36		І - ІІ

Порядковий номер дерева	Порода	Ступінь, товщини стовбурів, см			Категорія стану дерева, підстава відбору для рубки
		ділові	напівділові	дров'яні	
27	Б		36		І - ІІ
28	Б		32		І - ІІ
29	Б		36		І - ІІ
30	Б		36		І - ІІ
31	Б		40		І - ІІ
32	Б		32		І - ІІ
33	Б		42		І - ІІ
34	Б		36		І - ІІ
35	Б		44		І - ІІ
36	Б		40		І - ІІ
37	Б		46		І - ІІ
38	Б			28	І - ІІ
39	Б		32		І - ІІ
40	Б		28		І - ІІ
41	Б		32		І - ІІ
42	Б		28		І - ІІ
43	Б		24		І - ІІ
44	Б		32		І - ІІ
45	Б		32		І - ІІ
46	Б		44		І - ІІ
47	Б			56	І - ІІ
48	Б		56		І - ІІ
49	Б	36			І - ІІ
50	Б	40			І - ІІ
51	Б		36		І - ІІ
52	Б		52		І - ІІ

Всього пронумеровано дерев: _____

(кількість словами)

Нумерацію і перелік провели:

Григор'єв І.П.
(посада)

Григор'єв І.П.
(посада)

Григор'єв І.П.
(посада)

[Підпис]
(підпис)

[Підпис]
(підпис)

[Підпис]
(підпис)

І.П. Григор'єв
(ініціали та прізвище)

І.П. Григор'єв
(ініціали та прізвище)

І.П. Григор'єв
(ініціали та прізвище)

17 11 2021 року

НУМЕРАЦІЙНА ВІДОМІСТЬ ДЕРЕВ, призначених для вибіркової санітарної рубки

Житомирська область
(Автономна Республіка Крим, область)
ДП «Овруцьке СЛГ»

(найменування власника лісів, постійного лісокористувача)

Лісництво Жульєнське

урочище _____

квартал № 21 виділ № 15

ділянка № _____ площа 1,7 га

Порядковий номер дерева	Порода	Ступінь, товщини стовбурів, см			Категорія стану дерева, підстава відбору для рубки
		ділові	напідлікові	дров'яні	
53	Ск	36			IV - V
54	Ск	52			IV - V
55	Ск	48			IV - V
56	Ск	44			IV - V
57	Ск	44			IV - V
58	Ск	40			IV - V
59	Ск		32		IV - V
60	Ск	48			IV - V
61	Ск		28		V - VI
62	Ск	32			V - VI
63	Ск		36		V - VI
64	Ск			28	VI - VII
65	Ск		44		V - VI
66	Ск		40		V - VI
67	Ск	40			IV - V
68	Ск		44		V - VI
69	Ск	40			IV - V
70	Ск	44			IV - V
71	Ск		36		V - VI
72	Ск		48		V - VI
73	Ск		28		V - VI
74	Ск		44		V - VI
75	Ск		28		V - VI
76	Ск		28		V - VI
77	Ск		36		V - VI
78	Ск		44		V - VI

Порядковий номер дерева	Порода	Ступінь, товщини стовбурів, см			Категорія стану дерева, підстава відбору для рубки
		ділові	напідлікові	дров'яні	
79	Ск	36			IV - V
80	Ск		32		V - VI
81	Ск		40		V - VI
82	Ск		44		V - VI
83	Ск		36		V - VI
84	Ск		44		V - VI
85	Ск		48		V - VI
86	Ск		40		V - VI
87	Ск		32		V - VI
88	Ск		28		V - VI
89	Ск		28		V - VI
90	Ск		28		V - VI
91	Ск		52		V - VI
92	Ск		28		V - VI
93	Ск	44			V - VI
94	Ск			32	VI - VII
95	Ск		40		V - VI
96	Ск		60		V - VI
97	Ск		36		V - VI
98	Ск		28		V - VI
99	Ск		44		V - VI
100	Ск		52		V - VI
101	Ск		56		V - VI
102	Ск	28			V - VI
103	Ск		40		V - VI
104	Ск		40		V - VI

Всього пронумеровано дерев: _____

Нумерацію і перелік провели:

Григор 1/12
(посада)

Григор 1/12
(посада)

Григор 1/12
(посада)

(кількість словами)

Григор 1/12
(підпис)

Григор 1/12
(підпис)

Григор 1/12
(підпис)

Григор 1/12
(ініціали та прізвище)

Григор 1/12
(ініціали та прізвище)

Григор 1/12
(ініціали та прізвище)

17

11

2021 року

НУМЕРАЦІЙНА ВІДОМІСТЬ ДЕРЕВ, призначених для вибіркової санітарної рубки

Житомирська область
(Автономна Республіка Крим, область)
ДП «Овруцьке СЛГ»

(найменування власника лісів, постійного ліскористувача)

Лісництво Журибонське

урочище _____

квартал № 22

виділ № 3

ділянка № _____

площа 1,2 га

Порядковий номер дерева	Порода	Ступінь, товщини стовбурів, см			Категорія стану дерева, підстава відбору для рубки
		ділові	напіділові	дров'яні	
1	G		24		V хвост пуга
2	G		28		V -11-
3	G		24		V -11-
4	G		36		V -11-
5	G		40		V -11-
6	G		24		V -11-
7	G		24		V -11-
8	G		28		V -11-
9	G		24		V -11-
10	G		28		V -11-
11	G		24		V -11-
12	G		24		V -11-
13	G		24		V -11-
14	G		24		V -11-
15	G		24		V -11-
16	G		24		V -11-
17	G		28		V -11-
18	G		24		V -11-
19	G		24		V -11-
20	G		24		V -11-
21	G		24		V -11-
22	G		24		V -11-
23	G		28		V -11-
24	G		24		V -11-
25	G		28		V -11-
26	G		24		V -11-

Порядковий номер дерева	Порода	Ступінь, товщини стовбурів, см			Категорія стану дерева, підстава відбору для рубки
		ділові	напіділові	дров'яні	
27	G		24		V хвост пуга
28	G		24		V -11-
29	G		24		V -11-
30	G		28		V -11-
31	G		24		V -11-
32	G		28		V -11-
33	G		24		V -11-
34	G		28		V -11-
35	G		24		V -11-
36	G		24		V -11-
37	G		24		V -11-
38	G		24		V -11-
39	G		28		V -11-
40	G		24		V -11-
41	G		24		V -11-
42	G		24		V -11-
43	G		24		V -11-
44	G		24		V -11-
45	G		24		V -11-
46	G		24		V -11-
47	G		28		V -11-
48	G		24		V -11-
49	G		24		V -11-
50	G		24		V -11-
51	G		24		V -11-
52	G		24		V -11-

Всього пронумеровано дерев: _____

(кількість словами)

Нумерацію і перелік провели:

посада посада

посада посада

посада посада

підпис

підпис

підпис

Кашин Т. Р.
(ініціали та прізвище)

Кочовенко Ю. В.
(ініціали та прізвище)

Мешингук Р. В.
(ініціали та прізвище)

9

11

20 21 року

НУМЕРАЦІЙНА ВІДОМІСТЬ ДЕРЕВ, призначених для вибіркової санітарної рубки

Житомирська область
(Автономна Республіка Крим, область)

ДП «Овруцьке СЛГ»

(найменування власника лісів, постійного лісокористувача)

Лісництво Журбенське

урочище _____

квартал № 22 виділ № 3

ділянка № _____ площа 1.2 га

Порядковий номер дерева	Порода	Ступінь, товщини стовбурів, см			Категорія стану дерева, підстава відбору для рубки
		ділові	напідлісові	дров'яні	
53	G		24		✓ пває руда
54	G		24		✓ -11-
55	G		24		✓ -11-
56	G		24		✓ -11-
57	G		24		✓ -11-
58	G		24		✓ -11-
59	G		28		✓ -11-
60	G		24		✓ -11-
61	G		28		✓ -11-
62	G		24		✓ -11-
63	G		24		✓ -11-
64	G		28		✓ -11-
65	G		24		✓ -11-
66	G		24		✓ -11-
67	G		28		✓ -11-
68	G		24		✓ -11-
69	G		24		✓ -11-
70	G		24		✓ -11-
71	G		24		✓ -11-
72	G		28		✓ -11-
73	G		28		✓ -11-
74	G		24		✓ -11-
75	G		28		✓ -11-
76	G		28		✓ -11-
77	G		24		✓ -11-
78	G		24		✓ -11-

Порядковий номер дерева	Порода	Ступінь, товщини стовбурів, см			Категорія стану дерева, підстава відбору для рубки
		ділові	напідлісові	дров'яні	
79	G		24		✓ пває руда
80	G		24		✓ -11-
81	G		24		✓ -11-
82	G		24		✓ -11-
83	G		24		✓ -11-
84	G		24		✓ -11-
85	G		24		✓ -11-
86	G		24		✓ -11-
87	G		24		✓ -11-
88	G		28		✓ -11-
89	G		24		✓ -11-
90	G		24		✓ -11-
91	G		24		✓ -11-
92	G		24		✓ -11-
93	G		24		✓ -11-
94	G		24		✓ -11-
95	G		24		✓ -11-
96	G		28		✓ -11-
97	G		24		✓ -11-
98	G		24		✓ -11-
99	G	28			IV пває кбсто 3
100	G		24		✓ пває руда
101	G		24		✓ -11-
102	G		24		✓ -11-
103	G		28		✓ -11-
104	G		24		✓ -11-

Всього пронумеровано дерев: _____

(кількість словами)

Нумерацію і перелік провели:

Григорук М.С.
(посада)

Григорук М.С.
(посада)

Григорук М.С.
(посада)

Григорук М.С.
(підпис)

Григорук М.С.
(підпис)

Григорук М.С.
(підпис)

Кочин С.
(ініціали та прізвище)

Кочовинко Ю. В.
(ініціали та прізвище)

Лисинська Р. В.
(ініціали та прізвище)

9 11 20 року

НУМЕРАЦІЙНА ВІДОМІСТЬ ДЕРЕВ, призначених для вибіркової санітарної рубки

Житомирська область
(Автономна Республіка Крим, область)
ДП «Овруцьке СЛГ»

(найменування власника лісів, постійного лісокористувача)

Лісництво Житомирське

урочище _____

квартал № 22 виділ № 3

ділянка № _____ площа 1,2 га

Порядковий номер дерева	Порода	Ступінь, товщини стовбурів, см			Категорія стану дерева, підстава відбору для рубки
		ділові	напідлісові	дров'яні	
105	G		24		V тале руса
106	G		24		V -11-
107	G		28		V -11-
108	G		24		V -11-
109	G		24		V -11-
110	G		24		V -11-
111	G		24		V -11-
112	G		24		V -11-
113	G		24		V -11-
114	G		24		V -11-
115	G		24		V -11-
116	G		24		V -11-
117	G		28		V -11-
118	G		28		V -11-
119	G		24		V -11-
120	G		24		V -11-
121	G		24		V -11-
122	G		28		V -11-
123	G		24		V -11-
124	G		24		V -11-
125	G		24		V -11-
126	G		24		V -11-
127	G		24		V тале руса
128	G		24		V -11-
129	G		28		V -11-
130	G		28		V -11-

Порядковий номер дерева	Порода	Ступінь, товщини стовбурів, см			Категорія стану дерева, підстава відбору для рубки
		ділові	напідлісові	дров'яні	
131	G		28		V тале руса
132	G		24		V -11-
133	G		24		V -11-
134	G		24		V -11-
135	G		24		V -11-
136	G		24		V -11-
137	G		24		V -11-
138	G		28		V -11-
139	G		24		V -11-
140	G		24		V -11-
141	G		24		V -11-
142	G		28		V -11-
143	G		24		V -11-
144	G		28		V -11-
145	G		24		V -11-
146	G		28		V -11-
147	G		28		V -11-
148	G		24		V -11-
149	G		28		V -11-
150	G		28		V -11-
151	G		24		V -11-
152	G		32		V -11-
153	G		24		V -11-
154	G		28		V -11-
155	G		24		V -11-
156	G		24		V -11-

Всього пронумеровано дерев: _____

(кількість словами)

Нумерацію і перелік провели:

(посада) М. М. М.

(посада) М. М. М.

(посада) М. М. М.

М. М. М.
(підпис)

М. М. М.
(підпис)

М. М. М.
(підпис)

М. М. М.
(ініціали та прізвище)

М. М. М.
(ініціали та прізвище)

М. М. М.
(ініціали та прізвище)

9 11 2021 року

Житомирська область
(Автономна Республіка Крим, область)
ДП «Овруцьке СЛГ»

урочище

ділянка № _____ площа 1.2 га[illegible]

(кількість словами)

(підпис)

(підпис)

(πίπτης)

Минишук Р.В.
(Ініціали та прізвище)

НУМЕРАЦІЙНА ВІДОМІСТЬ ДЕРЕВ, призначених для вибіркової санітарної рубки

Житомирська область
(Автономна Республіка Крим, область)
ДП «Овруцьке СЛГ»

(найменування власника лісів, постійного лісокористувача)

Лісництво Журанське

урочище _____

квартал № 22 виділ № 8

ділянка № 1 площа 1.1 га

Порядковий номер дерева	Порода	Ступінь, товщини стовбурів, см			Категорія стану дерева, підстава відбору для рубки
		ділові	напівділові	дров'яні	
1	G		28		✓ хває мура
2	G		28		✓ -11-
3	G		28		✓ -11-
4	G		24		✓ -11-
5	G		24		✓ -11-
6	G		28		✓ -11-
7	G		24		✓ -11-
8	G		36		✓ -11-
9	G		24		✓ -11-
10	G		28		✓ -11-
11	G		24		✓ -11-
12	G		24		✓ -11-
13	G		28		✓ -11-
14	G		24		✓ -11-
15	G		28		✓ -11-
16	G		32		✓ -11-
17	G		32		✓ -11-
18	G		28		✓ -11-
19	G		24		✓ -11-
20	G		24		✓ -11-
21	G		24		✓ -11-
22	G		28		✓ -11-
23	G		24		✓ -11-
24	G		24		✓ -11-
25	G		28		✓ -11-
26	G		36		✓ -11-

Порядковий номер дерева	Порода	Ступінь, товщини стовбурів, см			Категорія стану дерева, підстава відбору для рубки
		ділові	напівділові	дров'яні	
27	G		32		✓ хває мура
28	G		36		✓ -11-
29	G		28		✓ -11-
30	G		24		✓ -11-
31	G		24		✓ -11-
32	G		24		✓ -11-
33	G		28		✓ -11-
34	G		24		✓ -11-
35	G		36		✓ -11-
36	G		24		✓ -11-
37	G		24		✓ -11-
38	G		24		✓ -11-
39	G		36		✓ -11-
40	G		24		✓ -11-
41	G		28		✓ -11-
42	G		24		✓ -11-
43	G		24		✓ -11-
44	G		28		✓ -11-
45	G		24		✓ -11-
46	G		24		✓ -11-
47	G		28		✓ -11-
48	G		32		✓ -11-
49	G		24		✓ -11-
50	G		28		✓ -11-
51	G		24		✓ -11-
52	G		28		✓ -11-

Всього пронумеровано дерев: _____

(кількість словами)

Нумерацію і перелік провели:

інженер МР
(посада)

інженер МР
(посада)

інженер МР
(посада)

Г. Косарев
(підпис)

Г. Косарев
(підпис)

Г. Косарев
(підпис)

Кашинг І. Р.
(ініціали та прізвище)

Кашовік Ю. В.
(ініціали та прізвище)

Минин Р. В.
(ініціали та прізвище)

8 11 2021 року

НУМЕРАЦІЙНА ВІДОМІСТЬ ДЕРЕВ, призначених для вибіркової санітарної рубки

Житомирська область
(Автономна Республіка Крим, область)

ДП «Овруцьке СЛГ»

(найменування власника лісів, постійного лісокористувача)

Лісництво Пустомитівське

урочище _____

квартал № 22 виділ № 8

ділянка № 1 площа 1,1 га

Порядковий номер дерева	Порода	Ступінь, товщини стовбурів, см			Категорія стану дерева, підстава відбору для рубки
		ділові	напідлікові	дров'яні	
53	G		24		✓ хвале муда
54	G		24		✓ -11-
55	G		24		✓ -11-
56	G		28		✓ -11-
57	G		36		✓ -11-
58	G		24		✓ -11-
59	G		24		✓ -11-
60	G		28		✓ -11-
61	G		28		✓ -11-
62	G		24		✓ -11-
63	G		32		✓ -11-
64	G		24		✓ -11-
65	G		24		✓ -11-
66	G		24		✓ -11-
67	G		24		✓ -11-
68	G		24		✓ -11-
69	G		24		✓ -11-
70	G		24		✓ -11-
71	G		28		✓ -11-
72	G		24		✓ -11-
73	G		28		✓ -11-
74	G		28		✓ -11-
75	G		28		✓ -11-
76	G		28		✓ -11-
77	G		24		✓ -11-
78	G		24		✓ -11-

Порядковий номер дерева	Порода	Ступінь, товщини стовбурів, см			Категорія стану дерева, підстава відбору для рубки
		ділові	напідлікові	дров'яні	
79	G		24		✓ хвале муда
80	G		24		✓ -11-
81	G			24	✓ попар кори
82	G		28		✓ хвале муда
83	G		28		✓ -11-
84	G		28		✓ -11-
85	G		24		✓ -11-
86	G		24		✓ -11-
87	G		24		✓ -11-
88	G		24		✓ -11-
89	G		28		✓ -11-
90	G		24		✓ -11-
91	G		24		✓ -11-
92	G		28		✓ -11-
93	G		28		✓ -11-
94	G		28		✓ -11-
95	G		24		✓ -11-
96	G		24		✓ -11-
97	G		24		✓ -11-
98	G		24		✓ -11-
99	G		28		✓ -11-
100	G		24		✓ -11-
101	G		28		✓ -11-
102	G		24		✓ -11-
103	G		24		✓ -11-
104	G		24		✓ -11-

Всього пронумеровано дерев: _____

(кількість словами)

Нумерацію і перелік провели:

інженер ЛР
(посада)

інженер ЛР
(посада)

інженер ЛР
(посада)

Г. Рододод
(підпис)

Хмел
(підпис)

Хмел
(підпис)

Кашин Т.В.
(ініціали та прізвище)

Хомовенко Ю.В.
(ініціали та прізвище)

Месинчук Д.В.
(ініціали та прізвище)

8 11 20 21 року

НУМЕРАЦІЙНА ВІДОМІСТЬ ДЕРЕВ, призначених для вибіркової санітарної рубки

Житомирська область
(Автономна Республіка Крим, область)
ДП «Овруцьке СЛГ»

(найменування власника лісів, постійного лісокористувача)

Лісництво Журабівське

урочище _____

квартал № 22 виділ № 8

ділянка № 1 площа 1,1 га

Порядковий номер дерева	Порода	Ступінь, товщини стовбурів, см			Категорія стану дерева, підстава відбору для рубки
		ділові	напідлісові	дров'яні	
105	G			28	V/опар кори
106	G		24		V жовт. мура
107	G		28		V -11-
108	G		28		V -11-
109	G		24		V -11-
110	G		24		V -11-
111	G		24		V -11-
112	G		24		V -11-
113	G		24		V -11-
114	G		28		V -11-
115	G		24		V -11-
116	G		24		V -11-
117	G		36		V -11-
118	G		24		V -11-
119	G		24		V -11-
120	G		32		V -11-
121	G		24		V -11-
122	G		24		V -11-
123	G		24		V -11-
124	G		24		V -11-
125	G		24		V -11-
126	G		40		V -11-
127	G		36		V -11-
128	G		28		V -11-
129	G		24		V -11-
130	G		24		V -11-

Порядковий номер дерева	Порода	Ступінь, товщини стовбурів, см			Категорія стану дерева, підстава відбору для рубки
		ділові	напідлісові	дров'яні	
131	G		28		V жовт. мура
132	G		24		V -11-
133	G		24		V -11-
134	G		28		V -11-
135	G		24		V -11-
136	G		24		V -11-
137	G		28		V -11-
138	G		28		V -11-
139	G		24		V -11-
140	G		24		V -11-
141	G		24		V -11-
142	G		32		V -11-
143	G		24		V -11-
144	G		24		V -11-
145	G		24		V -11-
146	G		24		V -11-
147	G		28		V -11-
148	G		28		V -11-
149	G		24		V -11-
150	G		24		V -11-
151	G		24		V -11-
152	G		24		V -11-
153	G		32		V -11-
154	G		24		V -11-
155	G		28		V -11-
156	G		24		V -11-

Всього пронумеровано дерев: _____

(кількість словами)

Нумерацію і перелік провели:

Гринюк М.
(посада)

Гринюк М.
(посада)

Гринюк М.
(посада)

(підпис)

(підпис)

(підпис)

Кашин І. Р.
(ініціали та прізвище)

Кашиненко Ю. В.
(ініціали та прізвище)

Мешинук Р. В.
(ініціали та прізвище)

8

11

20 21 року

НУМЕРАЦІЙНА ВІДОМІСТЬ ДЕРЕВ, призначених для вибіркової санітарної рубки

Житомирська область
(Автономна Республіка Крим, область)
ДП «Овруцьке СЛГ»

(найменування власника лісів, постійного лісокористувача)

Лісництво Житомирське

урочище _____

квартал № 22 виділ № 8

ділянка № 1 площа 1,1 га

Порядковий номер дерева	Порода	Ступінь, товщини стовбурів, см			Категорія стану дерева, підстава відбору для рубки
		ділові	напідлісові	дров'яні	
157	G		24		✓ квові мура
158	G		24		✓ -11-
159	G		24		✓ -11-
160	G		24		✓ -11-
161	G		28		✓ -11-
162	G		24		✓ -11-
163	G		24		✓ -11-
164	G		24		✓ -11-
165	G		24		✓ -11-
166	G		24		✓ -11-
167	G		28		✓ -11-
168	G		32		✓ -11-
169	G		24		✓ -11-
170	G		28		✓ -11-
171	G		40		✓ -11-
172	G		24		✓ -11-
173	G		24		✓ -11-
174	G		24		✓ -11-
175	G		32		✓ -11-
176	G		28		✓ -11-
177	G		28		✓ -11-
178	G		24		✓ -11-
179	G		32		✓ -11-
180	G		24		✓ -11-
181	G		32		✓ -11-
182	G		28		✓ -11-

Порядковий номер дерева	Порода	Ступінь, товщини стовбурів, см			Категорія стану дерева, підстава відбору для рубки
		ділові	напідлісові	дров'яні	
183	G		24		✓ квові мура
184	G		24		✓ -11-
185	G		24		✓ -11-
186	G		32		✓ -11-
187	G		28		✓ -11-
188	G		24		✓ -11-
189	G		28		✓ -11-
190	G		24		✓ -11-
191	G		24		✓ -11-
192	G		36		✓ -11-
193	G		24		✓ -11-
194	G		24		✓ -11-
195	G		24		✓ -11-
196	G		24		✓ -11-
197	G		24		✓ -11-
198	G		24		✓ -11-
199	G		24		✓ -11-
200	G		32		✓ -11-
201	G		24		✓ -11-
202	G		24		✓ -11-
203	G		28		✓ -11-
204	G		28		✓ -11-
205	G		28		✓ -11-
206	G		24		✓ -11-
207	G		24		✓ -11-
208	G		24		✓ -11-

Всього пронумеровано дерев: _____

(кількість словами)

Нумерацію і перелік провели:

Григорій М.
(посада)

Григорій М.
(посада)

Григорій М.
(посада)

(підпис)

(підпис)

(підпис)

Колісник Т. Р.
(ініціали та прізвище)

Колісник Ю. В.
(ініціали та прізвище)

Машинчук В. В.
(ініціали та прізвище)

8 11 20 21 року

НУМЕРАЦІЙНА ВІДОМІСТЬ ДЕРЕВ, призначених для вибіркової санітарної рубки

Житомирська область
(Автономна Республіка Крим, область)
ДП «Овруцьке СЛГ»

Лісництво Жураївське (найменування власника лісів, постійного лісокористувача)

урочище _____

квартал № 22 виділ № 8

ділянка № 1 площа 1,1 га

Порядковий номер дерева	Порода	Ступінь, товщини стовбурів, см			Категорія стану дерева, підстава відбору для рубки
		ділові	напіділові	дров'яні	
209	G		24		V п'яве мура
210	G		24		V -11-
211	G		24		V -11-
212	G	24			IV п'яве світло-ж.
213	G		40		V п'яве мура
214	G		24		V -11-
215	G	24			IV п'яве світло-ж.
216	G	24			IV -11-
217	G		24		V п'яве мура
218	G		32		V -11-
219	G	28			IV п'яве світло-ж.
220	G		24		V п'яве мура
221	G		24		V -11-
222	G		24		V -11-
223	G		24		V -11-
224	G		32		V -11-
225	G		28		V -11-
226	G		24		V -11-
227	G		24		V -11-
228	G		32		V -11-
229	G		28		V -11-
230	G		24		V -11-
231	G		24		V -11-
232	G		24		V -11-
233	G		32		V -11-
234	G		24		V -11-

Порядковий номер дерева	Порода	Ступінь, товщини стовбурів, см			Категорія стану дерева, підстава відбору для рубки
		ділові	напіділові	дров'яні	
235	G		28		V п'яве мура
236	G		28		V -11-
237	G		24		V -11-
238	G		24		V -11-
239	G		24		V -11-
240	G		24		V -11-
241	G		24		V -11-
242	G		24		V -11-
243	G		28		V -11-
244	G		24		V -11-
245	G		24		V -11-
246	G		28		V -11-
247	G		36		V -11-
248	G		24		V -11-
249	G		24		V -11-
250	G		24		V -11-
251	G		24		V -11-
252	G		28		V -11-
253	G		28		V -11-
254	G		24		V -11-
255	G		28		V -11-
256	G		28		V -11-
257	G		24		V -11-
258	G		24		V -11-
259	G		24		V -11-
260	G		24		V -11-

Всього пронумеровано дерев: _____

(кількість словами)

Нумерацію і перелік провали:

інженер М.Г.
(посада)

інженер М.Г.
(посада)

інженер М.Г.
(посада)

Г. Абросов
(підпис)

М.Г.
(підпис)

М.Г.
(підпис)

Кочин І.В.
(ініціали та прізвище)

Кочин І.В.
(ініціали та прізвище)

Мисиня Д.В.
(ініціали та прізвище)

8 11 20 21 року

НУМЕРАЦІЙНА ВІДОМІСТЬ ДЕРЕВ, призначених для вибіркової санітарної рубки

Житомирська область
(Автономна Республіка Крим, область)
ДП «Овруцьке СЛГ»

(найменування власника лісів, постійного лісокористувача)

Лісництво Житомирське

урочище _____

квартал № 22 виділ № 8

ділянка № 1 площа 1,1 га

Порядковий номер дерева	Порода	Ступінь, товщини стовбурів, см			Категорія стану дерева, підстава відбору для рубки
		ділові	напівділові	дров'яні	
261	G		24		V жваві мура
262	G		28		V -11-
263	G		28		V -11-
264	G		32		V -11-
265	G		24		V -11-
266	G		28		V -11-
267	G		24		V -11-
268	G		24		V -11-
269	G		28		V -11-
270	G		32		V -11-
271	G		28		V -11-
272	G		28		V -11-
273	G		24		V -11-
274	G		24		V -11-
275	G		32		V -11-
276	G		32		V -11-
277	G		28		V -11-
278	G		36		V -11-
279	G		28		V -11-
280	G		32		V -11-
281	G		28		V -11-
282	G		24		V -11-
283	G		36		V -11-
284	G		28		V -11-
285	G				
286	G				

Порядковий номер дерева	Порода	Ступінь, товщини стовбурів, см			Категорія стану дерева, підстава відбору для рубки
		ділові	напівділові	дров'яні	
287	G				
288	G				
289	G				
290	G				
291	G				
292	G				
293	G				
294	G				
295	G				
296	G				
297	G				
298	G				
299	G				
300	G				
301	G				
302	G				
303	G				
304	G				
305	G				
306	G				
307	G				
308	G				
309	G				
310	G				
311	G				
312	G				

Всього пронумеровано дерев: двісті вісімдесят п'яти (кількість словами)

Нумерацію і перелік провели:

Ситенко М.
(посада)

Ситенко М.
(посада)

Ситенко М.
(посада)

(підпис)

(підпис)

(підпис)

Колісник Т. Д.
(ініціали та прізвище)

Колісник Ю. В.
(ініціали та прізвище)

Колісник Ю. В.
(ініціали та прізвище)

8 11 20 21 року

N1

НУМЕРАЦІЙНА ВІДОМІСТЬ ДЕРЕВ, призначених для вибіркової санітарної рубки

Житомирська область
(Автономна Республіка Крим, область)
ДП «Овруцьке СЛГ»

Лісництво Курбінське (найменування власника лісів, постійного лісокористувача)
урочище _____

квартал № 22 виділ № 9

ділянка № 1 площа 1.2 га

Порядковий номер дерева	Порода	Ступінь, товщини стовбурів, см			Категорія стану дерева, підстава вибору для рубки
		ділянки	наслідкові	дров'яні	
1	сосна		28		I кв. рубка
2	-н-		32		-н-
3	-н-		24		-н-
4	-н-		32		-н-
5	-н-		24		-н-
6	сосна		28		-н-
7	-н-		24		-н-
8	-н-		32		-н-
9	-н-		32		-н-
10	-н-	28			IV кв. рубка
11	-н-		28		I кв. рубка
12	-н-		24		-н-
13	-н-		28		-н-
14	-н-		28		-н-
15	-н-		24		-н-
16	-н-			24	II кв. рубка
17	-н-		24		I кв. рубка
18	-н-		32		-н-
19	-н-		24		-н-
20	-н-		24		-н-
21	-н-		28		-н-
22	-н-		24		-н-
23	-н-		32		-н-
24	-н-	28			IV кв. рубка
25	-н-		24		I кв. рубка
26	-н-		32		-н-

Порядковий номер дерева	Порода	Ступінь, товщини стовбурів, см			Категорія стану дерева, підстава вибору для рубки
		ділянки	наслідкові	дров'яні	
27	сосна		24		I кв. рубка
28	-н-		28		-н-
29	-н-		28		-н-
30	-н-	32			IV кв. рубка
31	-н-		28		-н-
32	-н-		24		-н-
33	-н-		24		-н-
34	-н-		24		-н-
35	-н-		28		-н-
36	-н-		24		-н-
37	-н-		32		-н-
38	-н-		24		-н-
39	-н-		28		-н-
40	-н-	28			IV кв. рубка
41	-н-		24		I кв. рубка
42	-н-		24		-н-
43	-н-		32		-н-
44	-н-		28		-н-
45	-н-		28		-н-
46	-н-		24		-н-
47	-н-		28		-н-
48	-н-		24		-н-
49	-н-		24		-н-
50	-н-		28		-н-
51	-н-	28			IV кв. рубка
52	-н-		24		I кв. рубка

Всього пронумеровано дерев: _____

(кількість словами)

Нумерацію і перелік провели:

С.М.Тар

(посада)

С.М.Тар

(посада)

С.М.Тар

(посада)

(підпис)

(підпис)

(підпис)

(ініціали та прізвище)

(ініціали та прізвище)

(ініціали та прізвище)

18

11

2021 року

ДП «Березівський лісгосп»

НУМЕРАЦІЙНА ВІДОМІСТЬ ДЕРЕВ, призначених для вибіркової санітарної рубки

Житомирська область
(Автономна Республіка Крим, область)

ДП «Сваруцьке СЛГ»

(найменування власника лісів, постійного лісокористувача)

Лісництво Клибеньське

урочище _____

квартал № 22 виділ № 9

ділянка № _____ площа 1.2 га

Порядковий номер дерева	Порода	Ступінь, товщини стовбурів, см			Категорія стану дерева, підстава вибірки для рубки
		діаметр	висота ділової	діаметр ліни	
53	Сосна		32		руда
54	—		24		—
55	—		24		—
56	—		32		—
57	—		24		—
58	—		24		—
59	—		28		—
60	—	28			руда
61	—		24		руда
62	—		24		—
63	—		24		—
64	—		24		—
65	—		28		—
66	—	24			руда
67	—		24		руда
68	—		24		—
69	—		24		—
70	—		34		—
71	—		28		—
72	—		24		—
73	—		24		—
74	—		24		—
75	—		24		—
76	—		24		—
77	—		24		—
78	—		24		—

Порядковий номер дерева	Порода	Ступінь, товщини стовбурів, см			Категорія стану дерева, підстава вибірки для рубки
		діаметр	висота ділової	діаметр ліни	
79	Сосна		32		руда
80	—		24		—
81	—		24		—
82	—		28		—
83	—		24		—
84	—		32		—
85	—		28		—
86	—		32		—
87	—		28		—
88	—		28		—
89	—		32		—
90	—		24		—
91	—		32		—
92	—		24		—
93	—		28		—
94	—		24		—
95	—		28		—
96	—		28		—
97	—		32		—
98	—		24		—
99	—		28		—
100	—		32		—
101	—		24		—
102	—	24			руда
103	—	28			—
104	—		24		руда

Всього пронумеровано дерев: _____

(кількість словами)

Нумерацію і перелік провели:

(посада) С. майстер

(підпис)

(посада) С. майстер

(підпис)

(посада) С. майстер

(підпис)

Калюченко ВВ
(ініціали та прізвище)

Горанук ВВ
(ініціали та прізвище)

Горанук С.Ю
2011 року

№2

НУМЕРАЦІЙНА ВІДОМІСТЬ ДЕРЕВ, призначених для вибіркової санітарної рубки

Житомирська область
(Автономна Республіка Крим, область)
ДП «Овруцьке СЛГ»

(найменування власника лісів, постійного лісокористувача)

Лісництво НСУРБЕНСЬКЕ

урочище _____

квартал № 22 виділ № 9

ділянка № _____ площа 7.2 га

Порядковий номер дерева	Порода	Ступінь, товщини стовбурів, см			Категорія стану дерева, підстава вибору для рубки
		діаметр	намірдіаметр	висота	
105	сосна		24		1 клас
106	дуб			24	2 клас
107	дуб		32		3 клас
108	дуб		28		дуб
109	дуб		24		дуб
110	дуб		24		дуб
111	дуб		24		дуб
112	дуб		28		дуб
113	дуб		32		дуб
114	дуб		28		дуб
115	дуб		28		дуб
116	дуб	24			дуб
117	дуб		28		дуб
118	дуб		24		дуб
119	дуб	28			дуб
120	дуб		24		дуб
121	дуб		32		дуб
122	дуб		24		дуб
123	дуб		28		дуб
124	дуб		32		дуб
125	дуб		24		дуб
126	дуб		32		дуб
127	дуб		24		дуб
128	дуб		28		дуб
129	дуб			28	дуб
130	дуб		24		дуб

Порядковий номер дерева	Порода	Ступінь, товщини стовбурів, см			Категорія стану дерева, підстава вибору для рубки
		діаметр	намірдіаметр	висота	
31	сосна	28			дуб
132	дуб		28		дуб
133	дуб		24		дуб
134	дуб		38		дуб
135	дуб		28		дуб
136	дуб		28		дуб
137	сосна			24	дуб
138	дуб		24		дуб
139	дуб		24		дуб
140	дуб		24		дуб
141	дуб		28		дуб
142	дуб		24		дуб
143	дуб		28		дуб
144	сосна	28			дуб
145	дуб		28		дуб
146	дуб		24		дуб
147	дуб		32		дуб
148	дуб			24	дуб
149	дуб		24		дуб
150	дуб		24		дуб
151	дуб		24		дуб
152	дуб		32		дуб
153	дуб			28	дуб
154	дуб		28		дуб
155	сосна		28		дуб
156	дуб			24	дуб

Всього пронумеровано дерев: _____

(кількість словами)

Нумерацію і перелік провели:

О.М.Ред
(посада)

О.М.Ред
(посада)

О.М.Ред
(посада)

(підпис)

(підпис)

Насітченко В.В.
(ініціали та прізвище)

Григорук В.В.
(ініціали та прізвище)

Трохимчук С.Ю.
(ініціали та прізвище)

18 11 2011 року

НУМЕРАЦІЙНА ВІДОМІСТЬ ДЕРЕВ, призначених для вибіркової санітарної рубки

Житомирська область
(Автономна Республіка Крим, область)

ДП «Обруцьке СЛГ»

(найменування власника лісів, постійного лісокористувача)

Лісництво Хліб'яне

урочище _____

квартал № 22 виділ № 9

ділянка № _____ площа 7.2 га

Порядковий номер дерев	Порода	Ступінь товщини стовбурів, см			Категорія стану дерев, підстава вибірки для рубки
		діаметр	накладові	дров'яні	
157			28		кат. рубки
158	-II-		28		-II-
159	-II-		28		-II-
160	-II-		28		-II-
161	-II-		28		-II-
162	-II-		24		-II-
163	-II-		28		-II-
164	-II-		24		-II-
165	-II-		32		-II-
166	сосна 24				кат. рубки
167	-II-		32		кат. рубки
168	-II-		24		-II-
169	-II-		32		-II-
170	-II-		28		-II-
171	-II-		36		-II-
172	-II-		36		-II-
173	-II-		28		-II-
174	-II-		28		-II-
175	-II-		32		-II-
176	-II-		32		-II-
177	сосна		32		-II-
178	-II-		28		-II-
179	-II-		32		-II-
180	-II-		24		-II-
181	-II-		28		-II-
182	-II-		28		-II-

Порядковий номер дерев	Порода	Ступінь товщини стовбурів, см			Категорія стану дерев, підстава вибірки для рубки
		діаметр	накладові	дров'яні	
183	сосна		28		кат. рубки
184	-II-		28		-II-
185	-II-		32		-II-
186	-II-		24		-II-
187	-II-		24		-II-
188	-II-		24		-II-
189	-II-		24		-II-
190	-II-		24		-II-
191	-II-		24		-II-
192	-II-		24		-II-
193	-II-		28		-II-
194	-II-		24		-II-
195	-II-		28		-II-
196	-II-		24		-II-
197	-II-		28		-II-
198	-II-		28		-II-
199	-II-		24		-II-
200	-II-		24		-II-
201	-II-		28		-II-
202	-II-		24		-II-
203	-II-		24		-II-
204	-II-		28		-II-
205	сосна 24				кат. рубки
206	-II-		24		кат. рубки
207	-II-		28		-II-
208	-II-		32		-II-

Всього пронумеровано дерев: _____

(кількість слів/амі)

Нумерацію і перелік провели:

(посада) с.г. майстер

(посада) с.г. майстер

(посада) с.г. майстер

(підпис)

(підпис)

(підпис)

Коломенко В.В.
(ініціали та прізвище)

Білашук В.В.
(ініціали та прізвище)

Григоренко С.Ю.
(ініціали та прізвище)

18 IV 2021 року

N3

НУМЕРАЦІЙНА ВІДОМІСТЬ ДЕРЕВ, призначених для вибіркової санітарної рубки

Житомирська область

(Автономна Республіка Крим, область)

ДП «Овруцьке СЛГ»

(найменування власника лісів, постійного лісокористувача)

Лісництво Муромське

урочище _____

квартал № 22 виділ № 9ділянка № _____ площа 1.2 га

Порядковий номер дерев	Порода	Ступінь, товщини стовбурів, см			Категорія стану дерев, підстава вибірки для рубки
		діляні	накладкові	дров'яні	
209	сосна		24		своєрідна
210	«		28		«
211	«		28		«
212	«		24		«
213	«			28	своєрідна
214	«		24		своєрідна
215	сосна	32			своєрідна
216	«		36		своєрідна
217	«		28		«
218	«		24		«
219	«		24		«
220	«		28		«
221	«		24		«
222	«		28		«
223	сосна		28		«
224	«		28		«
225	«		24		«
226	«		28		«
227	«		24		«
228	«		24		«
229	«		24		«
230	«		24		«
231	«		32		«
232	«		28		«
233	«		32		«
234	«		28		«

Порядковий номер дерев	Порода	Ступінь, товщини стовбурів, см			Категорія стану дерев, підстава вибірки для рубки
		діляні	накладкові	дров'яні	
235	сосна		24		своєрідна
236	«		28		«
237	«		24		«
238	«		24		«
239	«		24		«
240	«		28		«
241	«		28		«
242	«		32		«
243	сосна		32		«
244	«		32		«
245	«		28		«
246	«	32			«
247	«			32	«
248	«		28		«
249	«		28		«
250	«		24		«
251	«		28		«
252	«		28		«
253	«		28		«
254	«		24		«
255	сосна		24		«
256	«		24		«
257	«		28		«
258	«		32		«
259	«		24		«
260	«		28		«

Всього пронумеровано дерев: _____

(кількість словами)

Нумерацію і перелік провели:

(посада) сі. майстер

(підпис)

(ініціали та прізвище)

(посада) сі. майстер

(підпис)

(ініціали та прізвище)

(посада) сі. майстер

(підпис)

(ініціали та прізвище)

18 11 2021 року

НУМЕРАЦІЙНА ВІДОМІСТЬ ДЕРЕВ, призначених для вибіркової санітарної рубки

Житомирська область

(Автономна Республіка Крим, область)

ДП «Овруцьке СЛГ»

(найменування власника лісів, постійного лісокористувача)

Лісництво Бурбиське

урочище _____

квартал № 22

виділ № 9

ділянка № _____

площа 1.2 га

Порядковий номер дерев	Порода	Ступінь, товщини ствобурів, см			Категорія стану дерев, підстава вибірки для рубки
		діляні	наслідкові	діляні	
261	сосна		24		мол. 14.
262	-		32		-
263	-		32		-
264	-		24		-
265	-		24		-
266	-		24		-
267	-		28		-
268	-		24		-
269	-		28		-
270	-		28		-
271	-		36		-
272	-		24		-
273	-		24		-
274	-		28		-
275	-		24		мол. 14.
276	-		24		мол. 14.
277	-		28		-

Порядковий номер дерев	Порода	Ступінь, товщини ствобурів, см			Категорія стану дерев, підстава вибірки для рубки
		діляні	наслідкові	діляні	

Всього пронумеровано дерев: Двісті сорок сім

(кількість словами)

Нумерацію і перелік провели:

(посада) с. майстер

(підпис)

Крищенко ВВ
(ініціали та прізвище)

(посада) с. майстер

(підпис)

Трещук ВВ
(ініціали та прізвище)

(посада) с. майстер

(підпис)

Трещук ОО
(ініціали та прізвище)

ДП: Бердичівський ЛР

20 21 року

НУМЕРАЦІЙНА ВІДОМІСТЬ ДЕРЕБ, призначених для вибіркової санітарної рубки

Житомирська область
(Автономна Республіка Крим, область)
ДП «Овруцьке СЛГ»

(найменування власника лісів, постійного лісокористувача)

Лісництво Курбанівське 1-60

урочище _____

квартал № 22

виділ № 11

ділянка № _____

площа 3,3 га

Порядковий номер дерева	Порода	Ступінь, товщини стовбурів, см			Категорія стану дерева, підстава відбору для рубки
		ділові	напілділові	дров'яні	
1	С		28		V Жбоя руда
2	С		24		V - 4 -
3	С		28		V - 11 -
4	С		24		V - 11 -
5	С		28		V - 11 -
6	С		28		V - 11 -
7	С		24		V - 11 -
8	С		28		V - 11 -
9	С		28		V - 11 -
10	С		28		V - 11 -
11	С		24		V - 11 -
12	С		28		V - 11 -
13	С		32		V - 11 -
14	С		24		V - 11 -
15	С		28		V - 11 -
16	С		28		V - 11 -
17	С		24		V - 11 -
18	С		28		V - 11 -
19	С			24	V Імала кора
20	С		24		V Жбоя руда
21	С		24		V - 11 -
22	С			28	V Імала кора
23	С		28		V Жбоя руда
24	С		24		V - 11 -
25	С		28		V - 11 -
26	С			32	V Імала кора

Порядковий номер дерева	Порода	Ступінь, товщини стовбурів, см			Категорія стану дерева, підстава відбору для рубки
		ділові	напілділові	дров'яні	
27	С			40	V Імала кора
28	С		28		V Жбоя руда
29	С		24		V - 11 -
30	С		24		V - 11 -
31	С		24		V - 11 -
32	С		24		V - 11 -
33	С		24		V - 11 -
34	С		24		V - 11 -
35	С		24		V - 11 -
36	С		28		V - 11 -
37	С		24		V - 11 -
38	С		24		V - 11 -
39	С		24		V - 11 -
40	С			24	V Імала кора
41	С			24	V - 11 -
42	С			24	V - 11 -
43	С			28	V - 11 -
44	С			28	V - 11 -
45	С		24		V Жбоя руда
46	С			24	V Імала кора
47	С		24		V - 11 -
48	С		28		V - 11 -
49	С		24		V - 11 -
50	С		28		V - 11 -
51	С		24		V - 11 -
52	С		28		V - 11 -

Всього пронумеровано дерев: _____

52 дерева

(кількість словами)

Нумерацію і перелік провели:

(посада)

інж. А.Г

(посада)

інж. А.Г

(посада)

інж. А.Г

(підпис)

(підпис)

(підпис)

(ініціали та прізвище)

Ковальчук Н.О

(ініціали та прізвище)

Ормостяк Ю.В

(ініціали та прізвище)

Шевченко М.О

17

17

20 21 року

НУМЕРАЦІЙНА ВІДОМІСТЬ ДЕРЕБ, призначених для вибіркової санітарної рубки

Житомирська область
(Автономна Республіка Крим, область)
ДП «Овруцьке СЛГ»

Лісництво Житомирське Л-60 (найменування власника лісів, постійного лісокористувача)
урочище _____

квартал № 22 виділ № 11 ділянка № _____ площа 3,3 га

Порядковий номер дерев	Порода	Ступінь, товщини стовбурів, см			Категорія стану дерев, підстава вибору для рубки
		ділові	напідлісові	дрова/ані	
53	С		28		V Жваві рубка
54	С			40	VI Опалена кора
55	С			28	VI Опалена кора
56	С		28		V Жваві рубка
57	С			36	VI Опалена кора
58	С		24		V Жваві рубка
59	С		24		V-II-
60	С		24		V-II-
61	С		28		V-II-
62	С		24		V-II-
63	С		28		V-II-
64	С		24		V-II-
65	С		24		V-II-
66	С		24		V-II-
67	С		28		V-II-
68	С			36	VI Опалена кора
69	С		24		V Жваві рубка
70	С		24		V-II-
71	С		28		V-II-
72	С		24		V-II-
73	С		28		V-II-
74	С		24		V-II-
75	С		28		V-II-
76	С		28		V-II-
77	С		32		V-II-
78	С		24		V-II-

Порядковий номер дерев	Порода	Ступінь, товщини стовбурів, см			Категорія стану дерев, підстава вибору для рубки
		ділові	напідлісові	дрова/ані	
79	С		24		V Жваві рубка
80	С		32		V-II-
81	С		28		V-II-
82	С		24		V-II-
83	С		28		V-II-
84	С		28		V-II-
85	С		24		V-II-
86	С		24		V-II-
87	С		28		V-II-
88	С		24		V-II-
89	С		28		V-II-
90	С		28		V-II-
91	С		24		V-II-
92	С		24		V-II-
93	С		24		V-II-
94	С		24		V-II-
95	С		24		V-II-
96	С		24		V-II-
97	С		24		V-II-
98	С		28		V-II-
99	С		28		V-II-
100	С		24		V-II-
101	С		24		V-II-
102	С		24		V-II-
103	С		24		V-II-
104	С		24		V-II-

Зсього пронумеровано дерев: _____

104 дерева

(кількість довалин)

Нумерацію і перелік провели:

(посада) інж. А.Г

(посада) інж. А.Г

(посада) інж. А.Г

(підпис)

(підпис)

(підпис)

(ініціали та прізвище)

(ініціали та прізвище)

(ініціали та прізвище)

11

17

20 21 року

НУМЕРАЦІЙНА ВІДОМІСТЬ ДЕРЕВ, призначених для вибіркової санітарної рубки

Житомирська область
(Автономна Республіка Крим, область)

ДП «Овруцьке СЛГ»

Лісництво

(найменування власника лісів, постійного лісокористувача)

урочище

квартал № 22

виділ № 11

ділянка №

площа 3,3 га

Порядковий номер дерев	Порода	Ступінь, товщини стовбурів, см			Категорія стану дерев, підстава вибірки для рубки
		діаметр	накладові	довжина	
105	С		24		V Хлод рубка
106	С		24		V - II -
107	С		24		V - II -
108	С		24		V - II -
109	С		24		V - II -
110	С		28		V - II -
111	С		32		V - II -
112	С		32		V - II -
113	С		28		V - II -
114	С		24		V - II -
115	С		32		V - II -
116	С		24		V - II -
117	С		24		V - II -
118	С		24		V - II -
119	С		24		V - II -
120	С		24		V - II -
121	С		24		V - II -
122	С		24		V - II -
123	С		28		V - II -
124	С		24		V - II -
125	С		24		V - II -
126	С		24		V - II -
127	С		24		V - II -
128	С		28		V - II -
129	С		24		V - II -
130	С		28		V - II -

Порядковий номер дерев	Порода	Ступінь, товщини стовбурів, см			Категорія стану дерев, підстава вибірки для рубки
		діаметр	накладові	довжина	
131	С		24		V Хлод рубка
132	С		24		V - II -
133	С		36		V - II -
134	С		28		V - II -
135	С		24		V - II -
136	С		24		V - II -
137	С		24		V - II -
138	С		24		V - II -
139	С		24		V - II -
140	С		24		V - II -
141	С		24		V - II -
142	С		24		V - II -
143	С		24		V - II -
144	С		24		V - II -
145	С		24		V - II -
146	С		24		V - II -
147	С		24		V - II -
148	С		24		V - II -
149	С		24		V - II -
150	С		24		V - II -
151	С		24		V - II -
152	С		28		V - II -
153	С			32	V Імхора кора
154	С		24		V Хлод рубка
155	С		24		V - II -
156	С		24		V - II -

Зсього пронумеровано дерев:

Нумерацію і перелік провели:

(посада) інж. П.Г

(посада) інж. П.Г

(посада) інж. П.Г

(кількість слів)

(підпис)

(підпис)

(підпис)

(ініціали та прізвище)

(ініціали та прізвище)

(ініціали та прізвище)

11

11

20 21 року

НУМЕРАЦІЙНА ВІДОМІСТЬ ДЕРЕВ, призначених для вибіркової санітарної рубки

Житомирська область
(Автономна Республіка Крим, область)
ДП «Овруцьке СЛГ»

(найменування власника лісів, постійного лісочисельника)
Лісництво Муромське Л-во урочище _____

квартал № 22 виділ № 11 ділянка № _____ площа 3,5 га

Порядковий номер дерева	Порода	Ступінь, товщини стовбурів, см			Категорія стану дерева, підстава вибору для рубки
		ділові	напівділові	дров'яні	
157	С		24		V Хвоя рубка
158	С		24		V - II -
159	С		28		V - II -
160	С		28		V - II -
161	С		24		V - II -
162	С		24		V - II -
163	С		24		V - II -
164	С		28		V - II -
165	С		24		V - II -
166	С		24		V - II -
167	С		24		V - II -
168	С		24		V - II -
169	С		24		V - II -
170	С		24		V - II -
171	С		24		V - II -
172	С		24		V - II -
173	С		28		V - II -
174	С		32		V - II -
175	С		28		V - II -
176	С		24		V - II -
177	С		28		V - II -
178	С		24		V - II -
179	С		28		V - II -
180	С		36		V - II -
181	С		28		V - II -
182	С		28		V - II -

Порядковий номер дерева	Порода	Ступінь, товщини стовбурів, см			Категорія стану дерева, підстава вибору для рубки
		ділові	напівділові	дров'яні	
183	С		24		V Хвоя рубка
184	С		24		V - II -
185	С		24		V - II -
186	С		24		V - II -
187	С		24		V - II -
188	С		28		V - II -
189	С	28			V Хвоя світозел.
190	С		24		V Хвоя рубка
191	С		24		V - II -
192	С		24		V - II -
193	С		24		V - II -
194	С	28			V Хвоя світозел.
195	С		24		V Хвоя рубка
196	С		28		V - II -
197	С		24		V - II -
198	С		36		V - II -
199	С		24		V - II -
200	С		24		V - II -
201	С		24		V - II -
202	С		32		V - II -
203	С		28		V - II -
204	С		28		V - II -
205	С		32		V - II -
206	С		28		V - II -
207	С		24		V - II -
208	С		24		V - II -

Всього пронумеровано дерев: _____

Нумерацію і перелік провели:

(посада) інж. Р.Г

(посада) інж. Р.Г

(посада) інж. Р.Г

(кількість сторінок)

(підпис)

(підпис)

(підпис)

(ініціали та прізвище)

(ініціали та прізвище)

(ініціали та прізвище)

11 11 20 2 року

НУМЕРАЦІЙНА ВІДОМІСТЬ ДЕРЕВ, призначених для вибіркової санітарної рубки

Житомирська область
(Автономна Республіка Крим, область)

ДП «Овруцьке СЛГ»

(найменування власника лісів, постійного лісокористувача)

Лісництво

Жураєвське Л-60

урочище

квартал № 22

виділ № 11

ділянка №

площа 3,3

га

Порядковий номер дерев	Порода	Ступінь, товщини стовбурів, см			Категорія стану дерев, підстава вибірки для рубки
		ділянка	наслідок	ділянка	
209	С		28		V Жов. пухля
210	С		24		V - II -
211	С		24		V - II -
212	С		24		V - II -
213	С		24		V - II -
214	С		24		V - II -
215	С		24		V - II -
216	С		24		V - II -
217	С		28		V - I
218	С	28			IV Жов. пухля
219	С		24		V Жов. пухля
220	С		24		V - II -
221	С		28		V - II -
222	С		24		V - II -
223	С		28		V - II -
224	С		24		V - II -
225	С		24		V - II -
226	С		24		V - II -
227	С		24		V - II -
228	С		24		V - II -
229	С		24		V - II -
230	С		32		V - II -
231	С		24		V - II -
232	С		28		V - II -
233	С		24		V - II -
234	С		28		V - II -

Порядковий номер дерев	Порода	Ступінь, товщини стовбурів, см			Категорія стану дерев, підстава вибірки для рубки
		ділянка	наслідок	ділянка	
235	С		24		V Жов. пухля
236	С		32		V - II -
237	С		24		V - II -
238	С		32		V - II -
239	С		32		V - II -
240	С		24		V - II -
241	С		24		V - II -
242	С		24		V - II -
243	С		28		V - II -
244	С		24		V - II -
245	С		28		V - II -
246	С		24		V - II -
247	С		28		V - II -
248	С		28		V - II -
249	С		24		V - II -
250	С		28		V - II -
251	С		24		V - II -
252	С		24		V - II -
253	С		24		V - II -
254	С		24		V - II -
255	С		24		V - II -
256	С		28		V - II -
257	С		24		V - II -
258	С		24		V - II -
259	С		28		V - II -
260	С		28		V - II -

Всього пронумеровано дерев:

Нумерацію і перелік провели:

(посада) і.м. П.Г

(посада) і.м. П.Г

(посада) і.м. П.Г

(кількість словами)

(підпис)

(підпис)

(підпис)

(підпис)

(підпис)

(підпис)

Коваленко В.О

(ініціали та прізвище)

Ормостай Ю.В

(ініціали та прізвище)

Шевченко М.О

(ініціали та прізвище)

11

77

2021 року

НУМЕРАЦІЙНА ВІДОМІСТЬ ДЕРЕВ, призначених для вибіркової санітарної рубки

Житомирська область
(Автономна Республіка Крим, область)
ДП «Овруцьке СЛГ»

(найменування власника лісів, постійного лісокористувача)

Лісництво Мушкетерське л-во

урочище _____

квартал № 22 виділ № 11

ділянка № _____ площа 3,3 га

Порядковий номер дерева	Порода	Ступінь, товщини стовбурів, см			Категорія стану дерева, відстава вибору для рубки
		діляні	наслідкові	дрова	
261	С		28		V Хвоя рубка
262	С		24		V - II -
263	С		24		V - II -
264	С		24		V - II -
265	С		28		V - II -
266	С		24		V - II -
267	С		24		V - II -
268	С		28		V - II -
269	С		24		V - II -
270	С		24		V - II -
271	С		24		V - II -
272	С		24		V - II -
273	С		28		V - II -
274	С		24		V - II -
275	С		24		V - II -
276	С		24		V - II -
277	С		24		V - II -
278	С		28		V - II -
279	С		32		V - II -
280	С			32	VI Дріала кора
281	С		28		V Хвоя рубка
282	С		28		V - II -
283	С		28		V - II -
284	С		24		V - II -
285	С		24		V - II -
286	С		24		V - II -

Порядковий номер дерева	Порода	Ступінь, товщини стовбурів, см			Категорія стану дерева, відстава вибору для рубки
		діляні	наслідкові	дрова	
287	С		24		V Хвоя рубка
288	С		24		V - CI -
289	С		32		V - II -
290	С		28		V - II -
291	С		28		V - II -
292	С		24		V - II -
293	С		24		V - II -
294	С		24		V - II -
295	С		32		V - II -
296	С		24		V - II -
297	С		24		V - II -
298	С		24		V - II -
299	С		24		V - II -
300	С		24		V - II -
301	С		24		V - II -
302	С		36		V - II -
303	С		28		V - II -
304	С		28		V - II -
305	С		24		V - II -
306	С		24		V - II -
307	С		24		V - II -
308	С		28		V - II -
309	С		24		V - II -
310	С		24		V - II -
311	С		24		V - II -
312	С		28		V - II -

Всього пронумеровано дерев: _____

Нумерацію і перелік провели:

(посада)

інж. А.Г

(посада)

інж. А.Г

(посада)

інж. А.Г

(кількість словами)

(підпис)

(підпис)

(підпис)

(ініціали та прізвище)

(ініціали та прізвище)

(ініціали та прізвище)

11 11 2021 року

НУМЕРАЦІЙНА ВІДОМІСТЬ ДЕРЕВ, призначених для вибіркової санітарної рубки

Житомирська область
(Автономна Республіка Крим, область)

ДП «Овруцьке СЛГ»

(найменування власника лісів, постійного лісокористувача)

Лісництво

Журбенське л-во

урочище

квартал № 22

виділ № 11

ділянка №

площа 3,3 га

Порядковий номер дерева	Порода	Ступінь товщини стовбура, см			Категорія стану дерева, підстава вибіркової рубки
		діаметр	наслідкові	древ'яні	
313	С		24		V 2 бов руга
314	С		24		V - 11 -
315	С		24		V - 11 -
316	С		24		V - 11 -
317	С		24		V - 11 -
318	С		24		V - 11 -
319	С		24		V - 11 -
320	С		32		V - 11 -
321	С		28		V - 11 -
322	С		28		V - 11 -
323	С		28		V - 11 -
324	С		28		V - 11 -
325	С		24		V - 11 -
326	С		32		V - 11 -
327	С		24		V - 11 -
328	С		32		V - 11 -
329	С		28		V - 11 -
330	С		24		V - 11 -
331	С		28		V - 11 -
332	С		32		V - 11 -
333	С		24		V - 11 -
334	С		24		V - 11 -
335	С		24		V - 11 -
336	С		24		V - 11 -
337	С		24		V - 11 -
338	С		32		V - 11 -

Порядковий номер дерева	Порода	Ступінь товщини стовбура, см			Категорія стану дерева, підстава вибіркової рубки
		діаметр	наслідкові	древ'яні	
339	С		24		V 2 бов руга
340	С		32		V - 11 -
341	С		24		V - 11 -
342	С		24		V - 11 -
343	С		24		V - 11 -
344	С		24		V - 11 -
345	С		28		V - 11 -
346	С		24		V - 11 -
347	С		28		V - 11 -
348	С		24		V - 11 -
349	С		24		V - 11 -
350	С		28		V - 11 -
351	С		28		V - 11 -
352	С		24		V - 11 -
353	С		28		V - 11 -
354	С	24			IV 2 бов свіжозел.
355	С	24			II - 11 -
356	С		32		V 2 бов руга
357	С		24		V - 11 -
358	С		24		V - 11 -
359	С		32		V - 11 -
360	С		24		V - 11 -
361	С	32			IV 2 бов свіжозел.
362	С		24		V 2 бов руга
363	С		28		V - 11 -
364	С		24		V - 11 -

Всього пронумеровано дерев:

(кількість словами)

Нумерацію і терелік прозели:

(посада) ім.ж. П.Г

(посада) ім.ж. П.Г

(посада) ім.ж. П.Г

(підпис)

(підпис)

(підпис)

(ініціали та прізвище)

(ініціали та прізвище)

(ініціали та прізвище)

17

21

2021 року

НУМЕРАЦІЙНА ВІДОМІСТЬ ДЕРЕВ, призначених для вибіркової санітарної рубки

Житомирська область
(Автономна Республіка Крим, область)
ДП «Овруцьке СЛГ»

(найменування власника лісів, постійного лісокористувача)
Лісництво Журбенське л/в урочище _____

квартал № 22 виділ № 11 ділянка № _____ площа 3,5 га

Порядковий номер дерев	Порода	Ступінь, товщини стовбурів, см			Категорія стану дерев, підстава вибору для рубки
		ділянки	наслідкові	дрова	
365	G		24		Vхбод пуса
366	G		24		V - II -
367	G		28		V - II -
368	G		24		V - II -
369	G		24		V - II -
370	G		24		V - II -
371	G		24		V - II -
372	G		28		V - II -
373	G		24		V - II -
374	G		24		V - II -
375	G		24		V - II -
376	G		24		V - II -
377	G		24		V - II -
378	G		28		V - II -
379	G		24		V - II -
380	G		24		V - II -
381	G		28		V - II -
382	G		24		V - II -
383	G		24		V - II -
384	G		24		V - II -
385	G		24		V - II -
386	G		24		V - II -
387	G		28		V - II -
388	G		28		V - II -
389	G		24		V - II -
390	G		24		V - II -

Порядковий номер дерев	Порода	Ступінь, товщини стовбурів, см			Категорія стану дерев, підстава вибору для рубки
		ділянки	наслідкові	дрова	
391	G		24		Vхбод пуса
392	G		28		V - II -
393	G		28		V - II -
394	G		24		V - II -
395	G		24		V - II -
396	G		24		V - II -
397	G		32		V - II -
398	G		32		V - II -
399	G		24		V - II -
400	G		24		V - II -
401	G		24		V - II -
402	G		28		V - II -
403	G		32		V - II -
404	G		24		V - II -
405	G		24		V - II -
406	G		24		V - II -
407	G		32		V - II -
408	G		28		V - II -
409	G		24		V - II -
410	G		24		V - II -
411	G		28		V - II -
412	G		24		V - II -
413	G		28		V - II -
414	G		28		V - II -
415	G		24		V - II -
416	G		24		V - II -

Всього пронумеровано дерев: _____

Нумерацію і перелік провели:

(посада) і.к.м. А.Г

(посада) і.к.м. А.Г

(посада) і.к.м. А.Г

(кількість слів)

(підпис)

(підпис)

(підпис)

Ковальчук В.О

(ініціали та прізвище)

Орестай Ю.В

(ініціали та прізвище)

Шевченко М.О

(ініціали та прізвище)

1-1

1-1

20 2/ року

НУМЕРАЦІЙНА ВІДОМІСТЬ ДЕРЕВ, призначених для вибіркової санітарної рубки

Житомирська область
(Автономна Республіка Крим, область)
ДП «Оваруцьке СЛГ»

Лісництво Жульєнське л-во (найменування власника лісів, постійного лісокористувача)
урочище _____

квартал № 22 виділ № 11 ділянка № _____ площа 3,3 га

Порядковий номер дерева	Порода	Ступінь, товщини стовбурів, см			Категорія стану дерева, підстава вибору для рубки
		ділові	напівділові	дрова	
417	С		28		V Хвоя буца
418	С		28		V - II -
419	С		24		V - II -
420	С		24		V - II -
421	С		28		V - II -
422	С		24		V - II -
423	С		24		V - II -
424	С		28		V - II -
425	С		28		V - II -
426	С	32			IV Хвоя світлозер
427	С		24		V Хвоя буца
428	С		28		V - II -
429	С		24		V - II -
430	С		24		V - II -
431	С		28		V - II -
432	С		24		V - II -
433	С		24		V - II -
434	С		28		V - II -
435	С		32		V - II -
436	С		24		V - II -
437	С		24		V - II -
438	С	28			IV Хвоя світлозер
439	С		24		V Хвоя буца
440	С		28		V - II -
441	С		24		V - II -
442	С		24		V - II -

Порядковий номер дерева	Порода	Ступінь, товщини стовбурів, см			Категорія стану дерева, підстава вибору для рубки
		ділові	напівділові	дрова	
443	С		24		V Хвоя буца
444	С		24		V - II -
445	С		24		V - II -
446	С		24		V - II -
447	С		28		V - II -
448	С		24		V - II -
449	С		24		V - II -
450	С		24		V - II -
451	С		24		V - II -
452	С		24		V - II -
453	С		28		V - II -
454	С		24		V - II -
455	С		28		V - II -
456	С		24		V - II -
457	С		24		V - II -
458	С		24		V - II -
459	С		24		V - II -
460	С		24		V - II -
461	С		24		V - II -
462	С		24		V - II -
463	С		24		V - II -
464	С		24		V - II -
465	С		28		V - II -
466	С		28		V - II -
467	С		28		V - II -
468	С		24		V - II -

Всього пронумеровано дерев: _____

Нумерацію і перелік провели:

(посада) інж. А.Т

(посада) інж. А.Т

(посада) інж. А.Т

(кількість словами)

[підпис]
(підпис)

[підпис]
(підпис)

[підпис]
(підпис)

Каванчук В.О
(ініціали та прізвище)

Оростай Ю.В
(ініціали та прізвище)

Шевченко М.О
(ініціали та прізвище)

11 11 20 24 року

НУМЕРАЦІЙНА ВІДОМІСТЬ ДЕРЕВ, призначених для вибіркової санітарної рубки

Житомирська область

(Автономна Республіка Крим, область)

ДП «Овруцьке СЛГ»

(найменування власника лісів, постійного лісокористувача)

Лісництво Жульєнське ЛФ

урочище _____

квартал № 22

виділ № 11

ділянка № _____

площа 3,3 га

Порядковий номер дерев	Порода	Ступінь, товщини ствобурів, см			Категорія стану дерев, підстава вибірки для рубки
		дерева	намідаючі	дрова	
468	С		24		V Хвоя рудя
470	С		28		V - II -
471	С		28		V - II -
472	С		24		V - II -
473	С		24		V - II -
474	С		28		V - II -
475	С		24		V - II -
476	С		28		V - II -
477	С		24		V - II -
478	С		28		V - II -
479	С		28		V - II -
480	С		24		V - II -
481	С		24		V - II -
482	С		24		V - II -
483	С		24		V - II -
484	С		24		V - II -
485	С		28		V - II -
486	С		28		V - II -
487	С		24		V - II -
488	С		24		V - II -
489	С		28		V - II -
490	С		24		V - II -
491	С		32		V - II -
492	С		24		V - II -
493	С		24		V - II -
494	С		24		V - II -

Порядковий номер дерев	Порода	Ступінь, товщини ствобурів, см			Категорія стану дерев, підстава вибірки для рубки
		дерева	намідаючі	дрова	
495	С		24		V Хвоя рудя
496	С		24		V - II -
497	С		28		V - II -
498	С		32		V - II -
499	С		28		V - II -
500	С		24		V - II -
501	С		24		V - II -
502	С		24		V - II -
503	С		28		V - II -
504	С		28		V - II -
505	С		24		V - II -
506	С		32		V - II -
507	С		28		V - II -
508	С		24		V - II -
509	С		24		V - II -
510	С		24		V - II -
511	С		24		V - II -
512	С		28		V - II -
513	С		24		V - II -
514	С		24		V - II -
515	С		24		V - II -
516	С		36		V - II -
517	С		32		V - II -
518	С		24		V - II -
519	С		24		V - II -
520	С		24		V - II -

Всього пронумеровано дерев: _____

В'єтнамська академія наук

(ілюстрація, словари)

Нумерацію і перелік провели:

(посада) інж. Л. Г

(посада) інж. Л. Г

(посада) інж. Л. Г

(підпис)

(підпис)

(підпис)

(ініціали та прізвище)

(ініціали та прізвище)

(ініціали та прізвище)

11

11

20 4 року

НУМЕРАЦІЙНА ВІДОМІСТЬ ДЕРЕВ, призначених для вибіркової санітарної рубки

Житомирська область
(Автономна Республіка Крим, область)
ДП «Овруцьке СЛГ»

(найменування власника лісів, постійного лісокористувача)

Лісництво Жульєнське

урочище _____

квартал № 22 виділ № 22

ділянка № _____ площа 5,6 га

Порядковий номер дерев	Порода	Ступінь, товщини ствобурів, см			Категорія стану дерев, підстава вибірки для рубки
		діаметр	висота	довжина	
1	G		32		V жваві руда
2	G		28		V -11-
3	G		24		V -11-
4	G		24		V -11-
5	G		36		V -11-
6	G		24		V -11-
7	G		24		V -11-
8	G		28		V -11-
9	G		32		V -11-
10	G		28		V -11-
11	G		28		V -11-
12	G		28		V -11-
13	G		24		V -11-
14	G		24		V -11-
15	G		28		V -11-
16	G		24		V -11-
17	G		28		V -11-
18	G		28		V -11-
19	G		28		V -11-
20	G		24		V -11-
21	G		28		V -11-
22	G		32		V -11-
23	G		28		V -11-
24	G		40		V -11-
25	G		36		V -11-
26	G		24		V -11-

Порядковий номер дерев	Порода	Ступінь, товщини ствобурів, см			Категорія стану дерев, підстава вибірки для рубки
		діаметр	висота	довжина	
27	G		32		V жваві руда
28	G		24		V -11-
29	G		32		V -11-
30	G		32		V -11-
31	G		28		V -11-
32	G		28		V -11-
33	G		24		V -11-
34	G		28		V -11-
35	G		28		V -11-
36	G		24		V -11-
37	G		28		V -11-
38	G		28		V -11-
39	G		24		V -11-
40	G		28		V -11-
41	G		24		V -11-
42	G		24		V -11-
43	G		24		V -11-
44	G		24		V -11-
45	G		32		V -11-
46	G		36		V -11-
47	G		40		V -11-
48	G		28		V -11-
49	G		24		V -11-
50	G		32		V -11-
51	G		28		V -11-
52	G		24		V -11-

Всього пронумеровано дерев: _____

(кількість словами)

Нумерацію і перелік провели:

інженер МР
(посада)

інженер МР
(посада)

інженер МР
(посада)

О. Д. 00000
(підпис)

О. Д.
(підпис)

О. Д.
(підпис)

Коліс Г. Д.
(ініціали та прізвище)

Коліс Г. Д.
(ініціали та прізвище)

Лисенко Р. В.
(ініціали та прізвище)

10 11 20 21 року

НУМЕРАЦІЙНА ВІДОМІСТЬ ДЕРЕВ, призначених для вибіркової санітарної рубки

Житомирська область
(Автономна Республіка Крим, область)

ДП «Овруцьке СЛГ»

(найменування власника лісів, постійного лісокористувача)

Лісництво Журибонське

урочище _____

квартал № 22 виділ № 22

ділянка № _____ площа 5,6 га

Горизонтальний номер дерева	Порода	Ступінь товщини стовбурів, см			Категорія стану дерева, підстава вибірки для рубки
		ділянки	накладові	ділянки	
53	G		40		✓ квал. руда
54	G		24		✓ -11-
55	G		36		✓ -11-
56	G		36		✓ -11-
57	G		28		✓ -11-
58	G		32		✓ -11-
59	G		28		✓ -11-
60	G		24		✓ -11-
61	G		36		✓ -11-
62	G		28		✓ -11-
63	G		24		✓ -11-
64	G		32		✓ -11-
65	G		28		✓ -11-
66	G		24		✓ -11-
67	G		24		✓ -11-
68	G		24		✓ -11-
69	G		24		✓ -11-
70	G		32		✓ -11-
71	G		24		✓ -11-
72	G		24		✓ -11-
73	G		32		✓ -11-
74	G		28		✓ -11-
75	G		24		✓ -11-
76	G		24		✓ -11-
77	G		24		✓ -11-
78	G		24		✓ -11-

Горизонтальний номер дерева	Порода	Ступінь товщини стовбурів, см			Категорія стану дерева, підстава вибірки для рубки
		ділянки	накладові	ділянки	
79	G		28		✓ квал. руда
80	G		28		✓ -11-
81	G		24		✓ -11-
82	G		24		✓ -11-
83	G			24	✓ опад кори
84	G		24		✓ квал. руда
85	G		28		✓ -11-
86	G		32		✓ -11-
87	G		32		✓ -11-
88	G		24		✓ -11-
89	G		24		✓ -11-
90	G		24		✓ -11-
91	G		28		✓ -11-
92	G		28		✓ -11-
93	G		36		✓ -11-
94	G		28		✓ -11-
95	G		24		✓ -11-
96	G		32		✓ -11-
97	G		28		✓ -11-
98	G		28		✓ -11-
99	G		36		✓ -11-
100	G		28		✓ -11-
101	G			32	✓ опад кори
102	G		28		✓ квал. руда
103	G		24		✓ -11-
104	G			28	✓ опад кори

Всього пронумеровано дерев: _____

(кількість словами)

Нумерацію і перелік провели:

інженер МГ
(посада)

інженер МГ
(посада)

інженер МГ
(посада)

[Підпис]
(підпис)
[Підпис]
(підпис)
[Підпис]
(підпис)

Коліш І. Р.
(ініціали та прізвище)

Колосович Ю. В.
(ініціали та прізвище)

Мисинська Р. В.
(ініціали та прізвище)

10 11 2021 року

НУМЕРАЦІЙНА ВІДОМІСТЬ ДЕРЕВ, призначених для вибіркової санітарної рубки

Житомирська область
(Автономна Республіка Крим, область)
ДП «Овруцьке СЛГ»

(найменування власника лісів, постійного лісгоспосередника)

Лісництво Журбинське

урочище _____

квартал № 22 виділ № 22

ділянка № _____ площа 5,6 га

Порядковий номер дерева	Порода	Ступінь, товщини стовбурів, см			Категорія стану дерева, підстава вибірки для рубки
		ділянка	наслідок	дрова	
105	G		24		✓ хвал руда
106	G		24		✓ -11-
107	G		32		✓ -11-
108	G		24		✓ -11-
109	G		24		✓ -11-
110	G		24		✓ -11-
111	G		28		✓ -11-
112	G		28		✓ -11-
113	G		24		✓ -11-
114	G		24		✓ -11-
115	G		28		✓ -11-
116	G		28		✓ -11-
117	G		28		✓ -11-
118	G		28		✓ -11-
119	G		24		✓ -11-
120	G		24		✓ -11-
121	G		24		✓ -11-
122	G		28		✓ -11-
123	G		28		✓ -11-
124	G		24		✓ -11-
125	G		28		✓ -11-
126	G	32			✓ хвал світо-жел.
127	G	32			✓ -11-
128	G	32			✓ -11-
129	G	36			✓ -11-
130	G	32			✓ -11-

Порядковий номер дерева	Порода	Ступінь, товщини стовбурів, см			Категорія стану дерева, підстава вибірки для рубки
		ділянка	наслідок	дрова	
131	G		36		✓ хвал руда
132	G		32		✓ -11-
133	G		24		✓ -11-
134	G	24			✓ хвал світо-жел.
135	G		24		✓ хвал руда
136	G		32		✓ -11-
137	G		24		✓ -11-
138	G		24		✓ -11-
139	G		36		✓ -11-
140	G		36		✓ -11-
141	G		28		✓ -11-
142	G		24		✓ -11-
143	G		24		✓ -11-
144	G		32		✓ -11-
145	G		28		✓ -11-
146	G		24		✓ -11-
147	G		24		✓ -11-
148	G		24		✓ -11-
149	G		28		✓ -11-
150	G		28		✓ -11-
151	G		24		✓ -11-
152	G		24		✓ -11-
153	G		24		✓ -11-
154	G		28		✓ -11-
155	G		28		✓ -11-
156	G		28		✓ -11-

Всього пронумеровано дерев: _____

(кількість словами)

Нумерацію і перелік провели:

Григорук М.
(посада)

Григорук М.
(посада)

Григорук М.
(посада)

[Підпис]
(підпис)
[Підпис]
(підпис)
[Підпис]
(підпис)

Коліс Г. Р.
(ініціали та прізвище)

Коліс Г. Р.
(ініціали та прізвище)

Лисинська Р. В.
(ініціали та прізвище)

10 11 20 21 року

НУМЕРАЦІЙНА ВІДОМІСТЬ ДЕРЕВ, призначених для вибіркової санітарної рубки

Житомирська область
(Автономна Республіка Крим, область)

ДП «Овруцьке СЛГ»

(найменування власника лісів, постійного лісокористувача)

Лісництво Журбінське

урочище _____

квартал № 22 виділ № 22

ділянка № _____ площа 5,6 га

Порядковий номер дерева	Порода	Ступінь товщини стовбура, см			Категорія стану дерева, підстава вибору для рубки
		діаметр	накладок	діаметр	
157	G		24		✓ хвале мура
158	G		28		✓ -11-
159	G		32		✓ -11-
160	G	24			IV спад кори
161	G		28		✓ хвале мура
162	G		28		✓ -11-
163	G		36		✓ -11-
164	G		28		✓ -11-
165	G		24		✓ -11-
166	G		24		✓ -11-
167	G		32		✓ -11-
168	G			32	VI спад кори
169	G		32		✓ хвале мура
170	G		28		✓ -11-
171	G		28		✓ -11-
172	G		32		✓ -11-
173	G	28			IV хвале сито, рел.
174	G		24		✓ хвале мура
175	G		28		✓ -11-
176	G		28		✓ -11-
177	G		24		✓ -11-
178	G		24		✓ -11-
179	G		28		✓ -11-
180	G		28		✓ -11-
181	G		32		✓ -11-
182	G		32		✓ -11-

Порядковий номер дерева	Порода	Ступінь товщини стовбура, см			Категорія стану дерева, підстава вибору для рубки
		діаметр	накладок	діаметр	
183	G		24		✓ хвале мура
184	G		24		✓ -11-
185	G		36		✓ -11-
186	G		36		✓ -11-
187	G		24		✓ -11-
188	G		24		✓ -11-
189	G		28		✓ -11-
190	G		24		✓ -11-
191	G		44		✓ -11-
192	G		28		✓ -11-
193	G		28		✓ -11-
194	G		36		✓ -11-
195	G		28		✓ -11-
196	G		32		✓ -11-
197	G		28		✓ -11-
198	G		24		✓ -11-
199	G		24		✓ -11-
200	G		24		✓ -11-
201	G		24		✓ -11-
202	G		24		✓ -11-
203	G		24		✓ -11-
204	G		28		✓ -11-
205	G		28		✓ -11-
206	G		24		✓ -11-
207	G		24		✓ -11-
208	G		24		✓ -11-

Всього пронумеровано дерев: _____

(кількість слів)

Нумерацію і перелік провели:

Інженер М.Г.
(посада)

Інженер М.Г.
(посада)

Інженер М.Г.
(посада)

[Підпис]
(підпис)

[Підпис]
(підпис)

[Підпис]
(підпис)

Кашин І.Д.

(ініціали та прізвище)

Камболов Ю.В.

(ініціали та прізвище)

Мамонук Р.В.

(ініціали та прізвище)

10

11

20 21 року

НУМЕРАЦІЙНА ВІДОМІСТЬ ДЕРЕВ, призначених для вибіркової санітарної рубки

Житомирська область
(Автономна Республіка Крим, область)
ДП «Овруцьке СЛГ»

(найменування власника лісів, постійного лісокористувача)

Лісництво Журбівське

урочище _____

квартал № 22 виділ № 22

ділянка № _____ площа 5,6 га

Порядковий номер дерев	Порода	Ступінь, товщини ствобурів, см			Категорія стану дерев, підстава вибору для рубки
		ділянки	наслідкової	дров'яні	
209	G		28		✓ хвал мур
210	G		24		✓ -11-
211	G		24		✓ -11-
212	G		28		✓ -11-
213	G		24		✓ -11-
214	G		24		✓ -11-
215	G		24		✓ -11-
216	G		24		✓ -11-
217	G		28		✓ -11-
218	G		32		✓ -11-
219	G		40		✓ -11-
220	G		24		✓ -11-
221	G		24		✓ -11-
222	G		28		✓ -11-
223	G		32		✓ -11-
224	G		24		✓ -11-
225	G		24		✓ -11-
226	G		36		✓ -11-
227	G		36		✓ -11-
228	G		28		✓ -11-
229	G			24	✓10пад кори
230	G		24		✓ хвал мур
231	G		28		✓ -11-
232	G		24		✓ -11-
233	G		24		✓ -11-
234	G		28		✓ -11-

Порядковий номер дерев	Порода	Ступінь, товщини ствобурів, см			Категорія стану дерев, підстава вибору для рубки
		ділянки	наслідкової	дров'яні	
235	G		28		✓ хвал мур
236	G		24		✓ -11-
237	G		24		✓ -11-
238	G		24		✓ -11-
239	G		24		✓ -11-
240	G			28	✓10пад кори
241	G		24		✓ хвал мур
242	G		36		✓ -11-
243	G		24		✓ -11-
244	G		32		✓ -11-
245	G		24		✓ -11-
246	G		24		✓ -11-
247	G		32		✓ -11-
248	G		32		✓ -11-
249	G		24		✓ -11-
250	G		24		✓ -11-
251	G		24		✓ -11-
252	G		28		✓ -11-
253	G		28		✓ -11-
254	G		32		✓ -11-
255	G		24		✓ -11-
256	G		24		✓ -11-
257	G		28		✓ -11-
258	G		36		✓ -11-
259	G		24		✓ -11-
260	G		24		✓ -11-

Всього пронумеровано дерев: _____

(кількість словами)

Нумерацію і перелік провели:

Ігнатенко М.Г.
(посада)

Ігнатенко М.Г.
(посада)

Ігнатенко М.Г.
(посада)

Г. Ковалев
(підпис)

Г. Ковалев
(підпис)

Г. Ковалев
(підпис)

Ковалев Т.Р.
(ініціали та прізвище)

Коваленко Ю.В.
(ініціали та прізвище)

Мешинук Р.В.
(ініціали та прізвище)

10 11 20 21 року

НУМЕРАЦІЙНА ВІДОМІСТЬ ДЕРЕВ, призначених для вибіркової санітарної рубки

Житомирська область
(Автономна Республіка Крим, область)

ДП «Овруцьке СЛГ»

(найменування власника лісів, постійного лісокористувача)

Лісництво Журбенське

урочище _____

квартал № 22 виділ № 22

ділянка № _____ площа 5,6 га

Порядковий номер дерева	Порода	Ступінь, товщини стовбурів, см			Категорія стану дерева, підстава вибірки для рубки
		ділянка	наслідкові	ділянка	
261	G		24		✓ жваве дерево
262	G		24		✓ -11-
263	G		24		✓ -11-
264	G		28		✓ -11-
265	G		28		✓ -11-
266	G		28		✓ -11-
267	G		28		✓ -11-
268	G		28		✓ -11-
269	G		24		✓ -11-
270	G		32		✓ -11-
271	G		24		✓ -11-
272	G		24		✓ -11-
273	G		24		✓ -11-
274	G		24		✓ -11-
275	G		32		✓ -11-
276	G		24		✓ -11-
277	G		24		✓ -11-
278	G		24		✓ -11-
279	G		24		✓ -11-
280	G		24		✓ -11-
281	G		28		✓ -11-
282	G		28		✓ -11-
283	G		28		✓ -11-
284	G		24		✓ -11-
285	G		32		✓ -11-
286	G		24		✓ -11-

Порядковий номер дерева	Порода	Ступінь, товщини стовбурів, см			Категорія стану дерева, підстава вибірки для рубки
		ділянка	наслідкові	ділянка	
287	G		32		✓ жваве дерево
288	G		24		✓ -11-
289	G		24		✓ -11-
290	G		28		✓ -11-
291	G		24		✓ -11-
292	G		24		✓ -11-
293	G		24		✓ -11-
294	G		24		✓ -11-
295	G		24		✓ -11-
296	G		28		✓ -11-
297	G		24		✓ -11-
298	G		24		✓ -11-
299	G		24		✓ -11-
300	G		32		✓ -11-
301	G		24		✓ -11-
302	G		24		✓ -11-
303	G		32		✓ -11-
304	G		24		✓ -11-
305	G		24		✓ -11-
306	G		32		✓ -11-
307	G		24		✓ -11-
308	G		24		✓ -11-
309	G		24		✓ -11-
310	G		24		✓ -11-
311	G		24		✓ -11-
312	G		28		✓ -11-

Всього пронумеровано дерев: _____

(кількість словами)

Нумерацію і перелік провели:

Михайло М.
(посада)

Михайло М.
(посада)

Михайло М.
(посада)

Г. М. М.
(підпис)

Г. М. М.
(підпис)

Г. М. М.
(підпис)

Кочин Г. Р.
(ініціали та прізвище)

Кочовенко Ю. В.
(ініціали та прізвище)

Мешинук Р. В.
(ініціали та прізвище)

10 11 2024 року

НУМЕРАЦІЙНА ВІДОМІСТЬ ДЕРЕБ, призначених для вибіркової санітарної рубки

Житомирська область
(Автономна Республіка Крим, область)
ДП «Овруцьке СЛГ»

(найменування власника лісів, постійного лісокористувача)

Лісництво Муромське

урочище _____

квартал № 22 виділ № 22

ділянка № _____ площа 5,6 га

Порядковий номер дерева	Порода	Ступінь, товщини стовбурів, см			Категорія стану дерева, підстава вибірки для рубки
		ділянка	наслідок	дрова	
313	G		28		✓ хвост руда
314	G		24		✓ -11-
315	G		28		✓ -11-
316	G		24		✓ -11-
317	G		28		✓ -11-
318	G		24		✓ -11-
319	G		28		✓ -11-
320	G		28		✓ -11-
321	G		24		✓ -11-
322	G		32		✓ -11-
323	G		24		✓ -11-
324	G		24		✓ -11-
325	G		28		✓ -11-
326	G		32		✓ -11-
327	G		24		✓ -11-
328	G		24		✓ -11-
329	G		24		✓ -11-
330	G		36		✓ -11-
331	G		28		✓ -11-
332	G		24		✓ -11-
333	G		24		✓ -11-
334	G		28		✓ -11-
335	G		28		✓ -11-
336	G		24		✓ -11-
337	G		24		✓ -11-
338	G		28		✓ -11-

Порядковий номер дерева	Порода	Ступінь, товщини стовбурів, см			Категорія стану дерева, підстава вибірки для рубки
		ділянка	наслідок	дрова	
339	G		28		✓ хвост руда
340	G		28		✓ -11-
341	G		24		✓ -11-
342	G		32		✓ -11-
343	G		28		✓ -11-
344	G		24		✓ -11-
345	G		24		✓ -11-
346	G		28		✓ -11-
347	G		24		✓ -11-
348	G		28		✓ -11-
349	G		24		✓ -11-
350	G		24		✓ -11-
351	G		24		✓ -11-
352	G		28		✓ -11-
353	G		24		✓ -11-
354	G		28		✓ -11-
355	G		32		✓ -11-
356	G		24		✓ -11-
357	G		36		✓ -11-
358	G		24		✓ -11-
359	G		28		✓ -11-
360	G		24		✓ -11-
361	G		24		✓ -11-
362	G		24	24	✓ спар кори
363	G		24		✓ хвост руда
364	G		32		✓ -11-

Всього пронумеровано дерев: _____

(кількість словами)

Нумерацію і перелік провели:

Григорук М.Г.
(посада)

Григорук М.Г.
(посада)

Григорук М.Г.
(посада)

Григорук М.Г.
(підпис)

Григорук М.Г.
(підпис)

Григорук М.Г.
(підпис)

Кашин С.В.
(ініціали та прізвище)

Кашовенко Ю.В.
(ініціали та прізвище)

Машинук Р.В.
(ініціали та прізвище)

10 11 20 21 року

НУМЕРАЦІЙНА ВІДОМІСТЬ ДЕРЕВ, призначених для вибіркової санітарної рубки

Житомирська область
(Автономна Республіка Крим, область)

ДП «Овруцьке СЛГ»

(найменування власника лісів, постійного лісокористувача)

Лісництво Журибейське

урочище _____

квартал № 22 виділ № 22

ділянка № _____ площа 5,6 га

Порядковий номер дерева	Порода	Ступінь, товщини стовбурів, см			Категорія стану дерева, підстава відбору для рубки
		ділянки	намірні	дрова	
365	Г		36		✓ хває руда
366	Г		36		✓ -11-
367	Г		24		✓ -11-
368	Г		28		✓ -11-
369	Г		24		✓ -11-
370	Г		40		✓ -11-
371	Г		40		✓ -11-
372	Г		24		✓ -11-
373	Г		24		✓ -11-
374	Г		32		✓ -11-
375	Г		24		✓ -11-
376	Г		28		✓ -11-
377	Г		28		✓ -11-
378	Г		24		✓ -11-
379	Г		40		✓ -11-
380	Г		28		✓ -11-
381	Г		28		✓ -11-
382	Г		24		✓ -11-
383	Г		32		✓ -11-
384	Г		32		✓ -11-
385	Г		24		✓ -11-
386	Г		24		✓ -11-
387	Г		28		✓ -11-
388	Г		28		✓ -11-
389	Г		28		✓ -11-
390	Г		28		✓ -11-

Порядковий номер дерева	Порода	Ступінь, товщини стовбурів, см			Категорія стану дерева, підстава відбору для рубки
		ділянки	намірні	дрова	
391	Г		28		✓ хває руда
392	Г		32		✓ -11-
393	Г		36		✓ -11-
394	Г		24		✓ -11-
395	Г		32		✓ -11-
396	Г		32		✓ -11-
397	Г			24	✓ впаде кори
398	Г	32			✓ хває світло-зел.
399	Г		24		✓ хває руда
400	Г	28			✓ хває світло-зел.
401	Г		28		✓ хває руда
402	Г		28		✓ -11-
403	Г		24		✓ -11-
404	Г		44		✓ -11-
405	Г		28		✓ -11-
406	Г		28		✓ -11-
407	Г		24		✓ -11-
408	Г		28		✓ -11-
409	Г		24		✓ -11-
410	Г		28		✓ -11-
411	Г		24		✓ -11-
412	Г		24		✓ -11-
413	Г		24		✓ -11-
414	Г		24		✓ -11-
415	Г		36		✓ -11-
416	Г		28		✓ -11-

Всього пронумеровано дерев: _____

(кількість словами)

Нумерацію і перелік провели:

Гитенер ЛР
(посада)

Гитенер ЛР
(посада)

Гитенер ЛР
(посада)

Гитенер ЛР
(підпис)

Гитенер ЛР
(підпис)

Гитенер ЛР
(підпис)

Коліш Г.В.
(ініціали та прізвище)

Коліш Г.В.
(ініціали та прізвище)

Коліш Г.В.
(ініціали та прізвище)

10 11 20 21 року

НУМЕРАЦІЙНА ВІДОМІСТЬ ДЕРЕБ, призначених для вибіркової санітарної рубки

Житомирська область
(Автономна Республіка Крим, область)
ДП «Овруцьке СЛГ»

(найменування власника лісів, постійного лісокористувача)

Лісництво Журбанисте

урочище _____

квартал № 22

виділ № 22

ділянка № _____

площа

5,6

га

Порядковий номер дерев	Порода	Ступінь, товщини ствобурів, см			Категорія стану дерев, підстава вибірки для рубки
		діаметр	накладення	висота	
417	G		24		✓ хває мура
418	G		24		✓ -11-
419	G		36		✓ -11-
420	G		24		✓ -11-
421	G		24		✓ -11-
422	G		24		✓ -11-
423	G		24		✓ -11-
424	G		28		✓ -11-
425	G		28		✓ -11-
426	G		28		✓ -11-
427	G		24		✓ -11-
428	G		24		✓ -11-
429	G		28		✓ -11-
430	G		36		✓ -11-
431	G		24		✓ -11-
432	G		28		✓ -11-
433	G			36	Молода кори
434	G		24		✓ хває мура
435	G		24		✓ -11-
436	G		28		✓ -11-
437	G		32		✓ -11-
438	G		28		✓ -11-
439	G		24		✓ -11-
440	G		24		✓ -11-
441	G		32		✓ -11-
442	G		28		✓ -11-

Порядковий номер дерев	Порода	Ступінь, товщини ствобурів, см			Категорія стану дерев, підстава вибірки для рубки
		діаметр	накладення	висота	
443	G		24		✓ хває мура
444	G		24		✓ -11-
445	G		32		✓ -11-
446	G		32		✓ -11-
447	G		24		✓ -11-
448	G		24		✓ -11-
449	G		28		✓ -11-
450	G		24		✓ -11-
451	G		28		✓ -11-
452	G		24		✓ -11-
453	G		24		✓ -11-
454	G		28		✓ -11-
455	G		24		✓ -11-
456	G		24		✓ -11-
457	G		24		✓ -11-
458	G		24		✓ -11-
459	G		24		✓ -11-
460	G		24		✓ -11-
461	G		24		✓ -11-
462	G		28		✓ -11-
463	G		32		✓ -11-
464	G		28		✓ -11-
465	G		24		✓ -11-
466	G		44		✓ -11-
467	G		24		✓ -11-
468	G		24		✓ -11-

Всього пронумеровано дерев: _____

(кількість словами)

Нумерацію і перелік провели:

інженер М.З.
(посада)

інженер М.З.
(посада)

інженер М.З.
(посада)

(підпис)

(підпис)

(підпис)

Кочин С. Д.
(ініціали та прізвище)

Комович Ю. В.
(ініціали та прізвище)

Мешин Р. В.
(ініціали та прізвище)

10

11

2021 року

НУМЕРАЦІЙКА ВІДОМІСТЬ ДЕРЕВ, призначених для вибіркової санітарної рубки

Житомирська область
(Автономна Республіка Крим, область)

ДП «Овруцьке СЛГ»

(найменування власника лісів, постійного лісокористувача)

Лісництво Журбівське

урочище _____

квартал № 22 виділ № 22

ділянка № _____ площа 5,6 га

Порядковий номер дерев	Порода	Ступінь, товщини стовбурів, см			Категорія стану дерев, підстава вибору для рубки
		діляні	наслідкові	дрова	
469	G		28		V жвае муда
470	G		28		V -11-
471	G		24		V -11-
472	G		24		V -11-
473	G		36		V -11-
474	G		28		V -11-
475	G		24		V -11-
476	G		32		V -11-
477	G		28		V -11-
478	G		28		V -11-
479	G		32		V -11-
480	G	24			IV жвае світо-жел
481	G		36		V жвае муда
482	G	28			IV жвае світо-жел
483	G		24		V жвае муда
484	G		36		V -11-
485	G		24		V -11-
486	G		24		V -11-
487	G		28		V -11-
488	G		28		V -11-
489	G		24		V -11-
490	G		24		V -11-
491	G		24		V -11-
492	G		28		V -11-
493	G		28		V -11-
494	G	24			IV жвае світо-жел.

Порядковий номер дерев	Порода	Ступінь, товщини стовбурів, см			Категорія стану дерев, підстава вибору для рубки
		діляні	наслідкові	дрова	
495	G		24		V жвае муда
496	G		28		V -11-
497	G		32		V -11-
498	G		36		V -11-
499	G		24		V -11-
500	G		28		V -11-
501	G	28			IV жвае світо-жел
502	G	28			IV -11-
503	G		40		V жвае муда
504	G		36		V -11-
505	G		32		V -11-
506	G		32		V -11-
507	G		24		V -11-
508	G		24		V -11-
509	G		28		V -11-
510	G	32			IV жвае світо-жел.
511	G		32		V жвае муда
512	G		24		V -11-
513	G		24		V -11-
514	G		28		V -11-
515	G		24		V -11-
516	G		28		V -11-
517	G	24			IV жвае світо-жел.
518	G		28		V жвае муда
519	G		28		V жвае муда
520	G	24			IV жвае світо-жел.

Всього пронумеровано дерев: _____

(кількість слів)

Нумерацію і перелік провели:

Григорук М.Г.
(посада)

Григорук М.Г.
(посада)

Григорук М.Г.
(посада)

[Підпис]
(підпис)

[Підпис]
(підпис)

[Підпис]
(підпис)

Коліс Г.Д.
(ініціали та прізвище)

Коліс Г.Д.
(ініціали та прізвище)

Коліс Г.Д.
(ініціали та прізвище)

10 11 20 21 року

НУМЕРАЦІЙНА ВІДОМІСТЬ ДЕРЕВ, призначених для вибіркової санітарної рубки

Житомирська область
(Автономна Республіка Крим, область)

ДП «Овруцьке СЛГ»

(найменування власника лісів, постійного лісокористувача)

Лісництво Журбенецьке

урочище _____

квартал № 22 виділ № 22

ділянка № _____ площа 5,6 га

Порядковий номер дерев	Порода	Ступінь, товщини стовбура, см			Категорія стану дерев, підстава вибіркової рубки
		діаметр	висота	довжина	
521	G		28		V хвое мурра
522	G		24		V -11-
523	G		32		V -11-
524	G		32		V -11-
525	G		36		V -11-
526	G		32		V -11-
527	G		24		V -11-
528	G		24		V -11-
529	G		28		V -11-
530	G		24		V -11-
531	G		32		V -11-
532	G		24		V -11-
533	G		24		V -11-
534	G		28		V -11-
535	G		28		V -11-
536	G		24		V -11-
537	G		24		V -11-
538	G		32		V -11-
539	G		28		V -11-
540	G		32		V -11-
541	G		24		V -11-
542	G		24		V -11-
543	G		24		V -11-
544	G		24		V -11-
545	G		32		V -11-
546	G		28		V -11-

Порядковий номер дерев	Порода	Ступінь, товщини стовбура, см			Категорія стану дерев, підстава вибіркової рубки
		діаметр	висота	довжина	
547	G		24		V хвое мурра
548	G		24		V -11-
549	G		32		V -11-
550	G		24		V -11-
551	G		24	24	V хвое кори
552	G		24		V хвое мурра
553	G		24		V -11-
554	G		24		V -11-
555	G		24		V -11-
556	G		28		V -11-
557	G		32		V -11-
558	G		28		V -11-
559	G		24		V -11-
560	G		24		V -11-
561	G	32			IV хвое світло-зел.
562	G	24			IV -11-
563	G	36			IV -11-
564	G	28			IV -11-
565	G	24			IV -11-
566	G	24			IV -11-
567	G	24			IV -11-
568	G	24			IV -11-
569	G	32			V хвое мурра
570	G	28			V -11-
571	G	24			IV хвое світло-зел.
572	G	24			IV -11-

Всього пронумеровано дерев: _____

(кількість словами)

Нумерацію і перелік провели:

Григоренко Л.Г.
(посада)

Григоренко Л.Г.
(посада)

Григоренко Л.Г.
(посада)

[Підпис]
(підпис)

[Підпис]
(підпис)

[Підпис]
(підпис)

Кочеток Г. Д.
(ініціали та прізвище)

Кочеток Ю. В.
(ініціали та прізвище)

Кочеток Ю. В.
(ініціали та прізвище)

10 11 20 21 року

**НУМЕРАЦІЙНА ВІДОМІСТЬ ДЕРЕВ,
призначених для вибіркової санітарної рубки**

Житомирська область
(Автономна Республіка Крим, область)

ДП «Овруцьке СЛГ»

(найменування власника лісів, постійного лісокористувача)

Лісництво Житомирське

урочище _____

квартал № 22 виділ № 22

ділянка № _____ площа 5,6 га

Порядковий номер дерев	Порода	Ступінь товщини ствобурів, см			Категорія стану дерев, підстава вибіркової рубки
		діляні	наслідкові	дров'яні	
573	G	28			IV хвост світло-жел.
574	G		24		V хвост мурга
575	G		24		V -11-
576	G		24		V -11-
577	G		24		V -11-
578	G		24		V -11-
579	G		24		V -11-
580	G		24		V -11-
581	G		24		V -11-
582	G		28		V -11-
583	G		24		V -11-
584	G		32		V -11-
585	G		32		V -11-
586	G	32			IV хвост світло-жел.
587	G		24		V хвост мурга
588	G		28		V -11-
589	G		24		V -11-
590	G		24		V -11-
591	G		24		V -11-
592	G		24		V -11-
593	G		24		V -11-
594	G		24		V -11-
595	G		24		V -11-
596	G		24		V -11-
597	G		28		V -11-
598	G		24		V -11-

Порядковий номер дерев	Порода	Ступінь товщини ствобурів, см			Категорія стану дерев, підстава вибіркової рубки
		діляні	наслідкові	дров'яні	
599	G		28		V хвост мурга
600	G		24		V -11-
601	G		24		V -11-
602	G		36		V -11-
603	G		24		V -11-
604	G	28			IV хвост світло-жел.
605	G	24			IV -11-
606	G		24		V хвост мурга
607	G	24			IV хвост світло-жел.
608	G		24		V хвост мурга
609	G		24		V -11-
610	G		32		V -11-
611	G		24		V -11-
612	G		32		V -11-
613	G		24		V -11-
614	G		24		V -11-
615	G		32		V -11-
616	G		28		V -11-
617	G		24		V -11-
618	G		24		V -11-
619	G		24		V -11-
620	G		28		V -11-
621	G		24		V -11-
622	G		24		V -11-
623	G		24		V -11-
624	G		36		V -11-

Всього пронумеровано дерев: _____

(кількість словами)

Нумерацію і перелік провели:

інженер МЗ
(посада)

інженер МЗ
(посада)

інженер МЗ
(посада)

Г. Колесник
(підпис)

Г. Колесник
(підпис)

Г. Колесник
(підпис)

Колесник Г. Д.
(ініціали та прізвище)

Колесник Ю. В.
(ініціали та прізвище)

Колесник Д. В.
(ініціали та прізвище)

10 11 20 24 року

НУМЕРАЦІЙНА ВІДОМІСТЬ ДЕРЕБ, призначених для вибіркової санітарної рубки

Житомирська область
(Автономна Республіка Крим, область)
ДП «Овруцьке СЛГ»

(найменування власника лісів, постійного лісочисельника)

Лісництво Житомирське

урочище _____

квартал № 22 виділ № 22

ділянка № _____ площа 5,6 га

Порядковий номер дерев	Порода	Ступінь, товщини стовбурів, см			Категорія стану дерев, підстава вибірки для рубки
		діляні	наслідкові	дріт'яні	
625	G		28		✓ хвал. мура
626	G		24		✓ -11-
627	G		24		✓ -11-
628	G		24		✓ -11-
629	G		32		✓ -11-
630	G		24		✓ -11-
631	G		28		✓ -11-
632	G		24		✓ -11-
633	G		24		✓ -11-
634	G		24		✓ -11-
635	G		32		✓ -11-
636	G		24		✓ -11-
637	G		28		✓ -11-
638	G		24		✓ -11-
639	G		24		✓ -11-
640	G		36		✓ -11-
641	G		28		✓ -11-
642	G		24		✓ -11-
643	G		28		✓ -11-
644	G		24		✓ -11-
645	G		32		✓ -11-
646	G		32		✓ -11-
647	G		36		✓ -11-
648	G		24		✓ -11-
649	G		32		✓ -11-
650	G		28		✓ -11-

Порядковий номер дерев	Порода	Ступінь, товщини стовбурів, см			Категорія стану дерев, підстава вибірки для рубки
		діляні	наслідкові	дріт'яні	
651	G		24		✓ хвал. мура
652	G		24		✓ -11-
653	G		24		✓ -11-
654	G		28		✓ -11-
655	G		28		✓ -11-
656	G		28		✓ -11-
657	G		24		✓ -11-
658	G		24		✓ -11-
659	G		28		✓ -11-
660	G		24		✓ -11-
661	G		36		✓ -11-
662	G		28		✓ -11-
663	G		24		✓ -11-
664	G		28		✓ -11-
665	G		32		✓ -11-
666	G		24		✓ -11-
667	G		24		✓ -11-
668	G		32		✓ -11-
669	G		24		✓ -11-
670	G		24		✓ -11-
671	G		24		✓ -11-
672	G		44		✓ -11-
673	G		32		✓ -11-
674	G		28		✓ -11-
675	G		24		✓ -11-
676	G		28		✓ -11-

Всього пронумеровано дерев: _____

(кількість словами)

Нумерацію і перелік провели:

інженер М.З.
(посада)

інженер М.З.
(посада)

інженер М.З.
(посада)

Косовий
(підпис)

Косовий
(підпис)

Косовий
(підпис)

Косовий І.В.
(ініціали та прізвище)

Косовий Ю.В.
(ініціали та прізвище)

Косовий Ю.В.
(ініціали та прізвище)

20

11

20 21 року

НУМЕРАЦІЙНА ВІДОМІСТЬ ДЕРЕВ, призначених для вибіркової санітарної рубки

Житомирська область
(Автономна Республіка Крим, область)

ДП «Овруцьке СЛГ»

(найменування власника лісів, постійного лісокористувача)

Лісництво Муромське

урочище _____

квартал № 22 виділ № 22

ділянка № _____ площа 5,6 га

Порядковий номер дерев	Порода	Ступінь, товщини стовбурів, см			Категорія стану дерев, підстава вибору для рубки
		ділові	напілкові	дрова	
677	Г		28		✓ хвале рубка
678	Г		28		✓ -11-
679	Г		32		✓ -11-
680	Г		24		✓ -11-
681	Г		24		✓ -11-
682	Г		28		✓ -11-
683	Г		24		✓ -11-
684	Г		24		✓ -11-
685	Г		28		✓ -11-
686	Г		24		✓ -11-
687	Г		24		✓ -11-
688	Г		24		✓ -11-
689	Г		24		✓ -11-
690	Г		28		✓ -11-
691	Г		28		✓ -11-
692	Г		32		✓ -11-
693	Г		24		✓ -11-
694	Г		24		✓ -11-
695	Г		24		✓ -11-
696	Г		24		✓ -11-
697	Г		24		✓ -11-
698	Г		28		✓ -11-
699	Г		28		✓ -11-
700	Г		28		✓ -11-
701	Г		28		✓ -11-
702	Г		24		✓ -11-

Порядковий номер дерев	Порода	Ступінь, товщини стовбурів, см			Категорія стану дерев, підстава вибору для рубки
		ділові	напілкові	дрова	
703	Г		24		✓ хвале рубка
704	Г		24		✓ -11-
705	Г		24		✓ -11-
706	Г		28		✓ -11-
707	Г		28		✓ -11-
708	Г		28		✓ -11-
709	Г		28		✓ -11-
710	Г		28		✓ -11-
711	Г		28		✓ -11-
712	Г		24		✓ -11-
713	Г		32		✓ -11-
714	Г		24		✓ -11-
715	Г		24		✓ -11-
716	Г		28		✓ -11-
717	Г		24		✓ -11-
718	Г		24		✓ -11-
719	Г		24		✓ -11-
720	Г		24		✓ -11-
721	Г		28		✓ -11-
722	Г		24		✓ -11-
723	Г		24		✓ -11-
724	Г		24		✓ -11-
725	Г		24		✓ -11-
726	Г		24		✓ -11-
727	Г		28		✓ -11-
728	Г		24		✓ -11-

Всього пронумеровано дерев: _____

(кількість словами)

Нумерацію і перелік провели:

Гитенер Л.Г.
(посада)

Гитенер Л.Г.
(посада)

Гитенер Л.Г.
(посада)

[Підпис]
(підпис)

[Підпис]
(підпис)

[Підпис]
(підпис)

Кашин Т.В.
(ініціали та прізвище)

Комовенко Ю.В.
(ініціали та прізвище)

Мисингук Р.В.
(ініціали та прізвище)

10 11 20 21 року

НУМЕРАЦІЙНА ВІДОМІСТЬ ДЕРЕБ, призначених для вибіркової санітарної рубки

Житомирська область
(Автономна Республіка Крим, область)

ДП «Овруцьке СЛГ»

(найменування власника лісів, постійного лісокористувача)

Лісництво Жураїнське

участки

квартал № 22 виділ № 22

ділянка № _____ площа 5,6 га

Порядковий номер дерева	Порода	Ступінь, товщини стовбурів, см			Категорія стану дерева, підстава вибірки для рубки
		висота	нахил	діаметр	
729	G		24		✓ хває пуга
730	G		24		✓ -11-
731	G		24		✓ -11-
732	G		24		✓ -11-
733	G		24		✓ -11-
734	G		28		✓ -11-
735	G		24		✓ -11-
736	G		28		✓ -11-
737	G		28		✓ -11-
738	G		32		✓ -11-
739	G		32		✓ -11-
740	G		28		✓ -11-
741	G		32		✓ -11-
742	G		24		✓ -11-
743	G		24		✓ -11-
744	G		28		✓ -11-
745	G		24		✓ -11-
746	G		24		✓ -11-
747	G		24		✓ -11-
748	G		24		✓ -11-
749	G		24		✓ -11-
750	G		24		✓ -11-
751	G		28		✓ -11-
752	G		24		✓ -11-
753	G		24		✓ -11-
754	G			40	попав кори

Порядковий номер дерева	Порода	Ступінь, товщини стовбурів, см			Категорія стану дерева, підстава вибірки для рубки
		висота	нахил	діаметр	
755	G		24		✓ хває пуга
756	G		24		✓ -11-
757	G		24		✓ -11-
758	G		24		✓ -11-
759	G		28		✓ -11-
760	G		28		✓ -11-
761	G	24			IV хває сітло-рл.
762	G	24			IV -11-
763	G		24		✓ хває пуга
764	G		24		✓ -11-
765	G		24		✓ -11-
766	G		24		✓ -11-
767	G		24		✓ -11-
768	G		24		✓ -11-
769	G		24		✓ -11-
770	G		24		✓ -11-
771	G		24		✓ -11-
772	G		24		✓ -11-
773	G		24		✓ -11-
774	G		24		✓ -11-
775	G		24		✓ -11-
776	G		28		✓ -11-
777	G		24		✓ -11-
778	G		28		✓ -11-
779	G		24		✓ -11-
780	G		24		✓ -11-

Всього пронумеровано дерев: _____

(кількість словами)

Нумерацію і перелік провели:

Григорук М.Г.
(посада)

Григорук М.Г.
(посада)

Григорук М.Г.
(посада)

(підпис)

(підпис)

(підпис)

Кочин І.Д.

(ініціали та прізвище)

Кочовенко Ю.В.

(ініціали та прізвище)

Месинук А.В.

(ініціали та прізвище)

10 11 20 21 року

НУМЕРАЦІЙНА ВІДОМІСТЬ ДЕРЕВ, призначених для вибіркової санітарної рубки

Житомирська область
(Автономна Республіка Крим, область)
ДП «Овруцьке СЛГ»

Лісництво Журабеньке (найменування власника лісів, постійного лісокористувача)
урочище _____

квартал № 22 виділ № 22 ділянка № _____ площа 5,6 га

Порядковий номер дерева	Порода	Ступінь, товщини стовбурів, см			Категорія стану дерева, підстава вибірку для рубки
		ділові	напівділові	дрова'яні	
781	G		24		✓ хвале мура
782	G		24		✓ -11-
783	G		28		✓ -11-
784	G		24		✓ -11-
785	G		24		✓ -11-
786	G		24		✓ -11-
787	G		24		✓ -11-
788	G		24		✓ -11-
789	G		28		✓ -11-
790	G		24		✓ -11-
791	G		24		✓ -11-
792	G		24		✓ -11-
793	G		24		✓ -11-
794	G		24		✓ -11-
795	G		28		✓ -11-
796	G		28		✓ -11-
797	G		24		✓ -11-
798	G		24		✓ -11-
799	G		24		✓ -11-
800	G		32		✓ -11-
801	G		24		✓ -11-
802	G		24		✓ -11-
803	G		32		✓ -11-
804	G		24		✓ -11-
805	G		24		✓ -11-
806	G		24		✓ -11-

Порядковий номер дерева	Порода	Ступінь, товщини стовбурів, см			Категорія стану дерева, підстава вибірку для рубки
		ділові	напівділові	дрова'яні	
807	G		24		✓ хвале мура
808	G		28		✓ -11-
809	G		28		✓ -11-
810	G		24		✓ -11-
811	G		24		✓ -11-
812	G		24		✓ -11-
813	G		28		✓ -11-
814	G		24		✓ -11-
815	G		24		✓ -11-
816	G		28		✓ -11-
817	G		24		✓ -11-
818	G		24		✓ -11-
819	G		24		✓ -11-
820	G		24		✓ -11-
821	G		28		✓ -11-
822	G		28		✓ -11-
823	G		24		✓ -11-
824	G		24		✓ -11-
825	G		24		✓ -11-
826	G		24		✓ -11-
827	G		24		✓ -11-
828	G		28		✓ -11-
829	G		32		✓ -11-
830	G		24		✓ -11-
831	G	24			1✓ хвале світло-ж.
832	G		24		✓ хвале мура

Всього пронумеровано дерев: _____

(кількість словами)

Нумерацію і перелік провели:

Григорук М.Г.
(посада)

Григорук М.Г.
(посада)

Григорук М.Г.
(посада)

Григорук М.Г.
(підпис)
Григорук М.Г.
(підпис)
Григорук М.Г.
(підпис)

Кашин А.В.
(ініціали та прізвище)

Кашовенко Д.В.
(ініціали та прізвище)

Машинук Д.В.
(ініціали та прізвище)

10 11 2024 року

НУМЕРАЦІЙНА ВІДОМІСТЬ ДЕРЕБ, призначених для вибіркової санітарної рубки

Житомирська область
(Автономна Республіка Крим, область)
ДП «Оаруцьке СЛГ»

(найменування власника лісів, постійного лісокористувача)

Лісництво Журидське

урочище _____

квартал № 22 виділ № 22

ділянка № _____ площа 5,6 га

Порядковий номер дерева	Порода	Ступінь, товщини стовбурів, см			Категорія стану дерева, підстава вибору для рубки
		ділянка	наслідок	дрова	
833	G		24		✓ хвост пуга
834	G		24		✓ -11-
835	G		24		✓ -11-
836	G		28		✓ -11-
837	G		24		✓ -11-
838	G		28		✓ -11-
839	G		24		✓ -11-
840	G		24		✓ -11-
841	G		24		✓ -11-
842	G		24		✓ -11-
843	G		32		✓ -11-
844	G		28		✓ -11-
845	G		24		✓ -11-
846	G		24		✓ -11-
847	G		24		✓ -11-
848	G		28		✓ -11-
849	G		28		✓ -11-
850	G		24		✓ -11-
851	G		24		✓ -11-
852	G		28		✓ -11-
853	G		32		✓ -11-
854	G		28		✓ -11-
855	G		24		✓ -11-
856	G		24		✓ -11-
857	G		28		✓ -11-
858	G		28		✓ -11-

Порядковий номер дерева	Порода	Ступінь, товщини стовбурів, см			Категорія стану дерева, підстава вибору для рубки
		ділянка	наслідок	дрова	
859	G		24		✓ хвост пуга
860	G		24		✓ -11-
861	G		24		✓ -11-
862	G		24		✓ -11-
863	G		24		✓ -11-
864	G		24		✓ -11-
865	G		28		✓ -11-
866	G		24		✓ -11-
867	G		24		✓ -11-
868	G		24		✓ -11-
869	G		28		✓ -11-
870	G	24			✓ хвост світо-х.
871	G		24		✓ хвост пуга
872	G		24		✓ -11-
873	G		24		✓ -11-
874	G		24		✓ -11-
875	G		28		✓ -11-
876	G		28		✓ опар кори
877	G		28		✓ хвост пуга
878	G		28		✓ -11-
879	G		28		✓ -11-
880	G		24		✓ -11-
881	G		28		✓ -11-
882	G		28		✓ -11-
883	G		24		✓ -11-
884	G		24		✓ -11-

Всього пронумеровано дерев: _____

(кількість словами)

Нумерацію і перелік провели:

Олександр М.
(посада)

Олександр М.
(посада)

Олександр М.
(посада)

Олександр М.
(підпис)

Олександр М.
(підпис)

Олександр М.
(підпис)

Коліш І. В.
(ініціали та прізвище)

Комович Ю. В.
(ініціали та прізвище)

Мешинер В. В.
(ініціали та прізвище)

10

11

20 21 року

10 11 20 21 року

НУМЕРАЦІЙНА ВІДОМІСТЬ ДЕРЕВ, призначених для вибіркової санітарної рубки

Житомирська область
(Автономна Республіка Крим, область)
ДП «Овруцьке СЛГ»

(найменування власника лісів, постійного лісокористувача)

Лісництво Журівненське

урочище _____

квартал № 22 виділ № 23

ділянка № _____ площа 12,8 га

Параграфічний номер дерева	Порода	Ступінь, товщини стовбурів, см			Категорія стану дерева, підстава вибірки для рубки
		ділянка	наслідковості	диаметр	
1	G		24		V хвост рубка
2	G	24			IV хвост сито-руч.
3	G			24	VI опале корей
4	G		24		V хвост рубка
5	G		24		V хвост рубка
6	G		24		V хвост рубка
7	G		24		V хвост рубка
8	G		24		V хвост рубка
9	G		28		V хвост рубка
10	G		24		V хвост рубка
11	G		24		V хвост рубка
12	G		24		V хвост рубка
13	G		24		V хвост рубка
14	G			32	VI опале корей
15	G		24		V хвост рубка
16	G		28		V хвост рубка
17	G		32		V хвост рубка
18	G		24		V хвост рубка
19	G		24		V хвост рубка
20	G		24		V хвост рубка
21	G		32		V хвост рубка
22	G		28		V хвост рубка
23	G		24		V хвост рубка
24	G		24		V хвост рубка
25	G		24		V хвост рубка
26	G		24		V хвост рубка

Параграфічний номер дерева	Порода	Ступінь, товщини стовбурів, см			Категорія стану дерева, підстава вибірки для рубки
		ділянка	наслідковості	диаметр	
27	G		24		V хвост рубка
28	G		24		V хвост рубка
29	G		24		V хвост рубка
30	G		24		V хвост рубка
31	G		28		V хвост рубка
32	G		24		V хвост рубка
33	G		24		V хвост рубка
34	G		28		V хвост рубка
35	G		24		V хвост рубка
36	G		24		V хвост рубка
37	G		24		V хвост рубка
38	G		24		V хвост рубка
39	G		24		V хвост рубка
40	G		24		V хвост рубка
41	G		28		V хвост рубка
42	G		24		V хвост рубка
43	G		24		V хвост рубка
44	G		24		V хвост рубка
45	G		24		V хвост рубка
46	G		28		V хвост рубка
47	G		28		V хвост рубка
48	G		24		V хвост рубка
49	G		24		V хвост рубка
50	G		28		V хвост рубка
51	G		24		V хвост рубка
52	G		28		V хвост рубка

Всього пронумеровано дерев: _____

(кількість словами)

Нумерацію і перелік провели:

(посада) інш. А.Г.

(посада) інш. А.Г.

(посада) інш. А.Г.

[Підпис]
(підпис)
[Підпис]
(підпис)
[Підпис]
(підпис)

Ю.В. Оросмант.
(ініціали та прізвище)
В.О. Ковалевук.
(ініціали та прізвище)
М.О. Шевченко.
(ініціали та прізвище)

9 11 2024 року

НУМЕРАЦІЙНА ВІДОМІСТЬ ДЕРЕВ, призначених для вибіркової санітарної рубки

Житомирська область
(Автономна Республіка Крим, область)

ДП «Овруцьке СЛГ»

(найменування власника ліса, постійного лісокористувача)

Лісництво Журбенське

урочище _____

квартал № 22 виділ № 25

ділянка № _____ площа 12,8 га

Порядковий номер дерева	Порода	Ступінь, товщини стовбурів, см			Категорія стану дерева, підстава вибіркової рубки
		ділянки	намалясові	дрова'ни	
53	Г		28		Уквал'ррр
54	Г		24		Уквал'ррр
55	Г		24		Уквал'ррр
56	Г		24		Уквал'ррр
57	Г		28		Уквал'ррр
58	Г		24		Уквал'ррр
59	Г			28	Уквал'ррр
60	Г		24		Уквал'ррр
61	Г		28		Уквал'ррр
62	Г		24		Уквал'ррр
63	Г		24		Уквал'ррр
64	Г		24		Уквал'ррр
65	Г		28		Уквал'ррр
66	Г		24		Уквал'ррр
67	Г		32		Уквал'ррр
68	Г		24		Уквал'ррр
69	Г		24		Уквал'ррр
70	Г		32		Уквал'ррр
71	Г		24		Уквал'ррр
72	Г		28		Уквал'ррр
73	Г		24		Уквал'ррр
74	Г		24		Уквал'ррр
75	Г		24		Уквал'ррр
76	Г		24		Уквал'ррр
77	Г		28		Уквал'ррр
78	Г		28		Уквал'ррр

Порядковий номер дерева	Порода	Ступінь, товщини стовбурів, см			Категорія стану дерева, підстава вибіркової рубки
		ділянки	намалясові	дрова'ни	
79	Г		24		Уквал'ррр
80	Г		24		Уквал'ррр
81	Г		24		Уквал'ррр
82	Г		24		Уквал'ррр
83	Г		24		Уквал'ррр
84	Г		28		Уквал'ррр
85	Г		32		Уквал'ррр
86	Г		24		Уквал'ррр
87	Г		28		Уквал'ррр
88	Г		24		Уквал'ррр
89	Г		24		Уквал'ррр
90	Г		28		Уквал'ррр
91	Г		24		Уквал'ррр
92	Г		28		Уквал'ррр
93	Г		32		Уквал'ррр
94	Г		24		Уквал'ррр
95	Г		28		Уквал'ррр
96	Г		24		Уквал'ррр
97	Г		24		Уквал'ррр
98	Г		24		Уквал'ррр
99	Г		28		Уквал'ррр
100	Г		24		Уквал'ррр
101	Г		24		Уквал'ррр
102	Г		24		Уквал'ррр
103	Г		28		Уквал'ррр
104	Г		28		Уквал'ррр

Всього пронумеровано дерев: _____

(кількість слів/фраз)

Нумерацію і перелік провели:

(посада) І.М. А.Г.

(посада) І.М. А.Г.

(посада) І.М. А.Г.

(підпис)

(підпис)

(підпис)

Ю.В. Єрмошкін
(ініціали та прізвище)

В.В. Волосинчук
(ініціали та прізвище)

М.О. Шевченко
(ініціали та прізвище)

9 11 2021 року

НУМЕРАЦІЙНА ВІДОМІСТЬ ДЕРЕВ, призначених для вибіркової санітарної рубки

Житомирська область
(Автономна Республіка Крим, область)
ДП «Овруцьке СЛГ»

Лісництво Житомирське (найменування власника лісів, постійного лісокористувача)
урочище _____

квартал № 22 виділ № 23 ділянка № _____ площа 12,8 га

Порядковий номер дерева	Порода	Ступінь, товщини стовбурів, см			Категорія стану дерева, підстава вибору для рубки
		діаметр	нахил	висота	
105	G		28		Vхвост руда
106	G		24		V - II -
107	G		24		V - II -
108	G		24		V - II -
109	G		28		V - II -
110	G		40		V - II -
111	G		24		V - II -
112	G		28		V - II -
113	G		24		V - II -
114	G		24		V - II -
115	G		36		V - II -
116	G		24		V - II -
117	G		28		V - II -
118	G		24		V - II -
119	G		24		V - II -
120	G		24		V - II -
121	G		24		V - II -
122	G		28		V - II -
123	G		24		V - II -
124	G		24		V - II -
125	G		24		V - II -
126	G			24	Vпомагачу
127	G		24		Vхвост руда
128	G		32		V - II -
129	G		26		V - II -
130	G		32		V - II -

Порядковий номер дерева	Порода	Ступінь, товщини стовбурів, см			Категорія стану дерева, підстава вибору для рубки
		діаметр	нахил	висота	
131	G		24		V - II -
132	G		28		V - II -
133	G		32		V - II -
134	G		32		V - II -
135	G		24		V - II -
136	G		24		V - II -
137	G		24		V - II -
138	G		24		V - II -
139	G		28		V - II -
140	G		28		V - II -
141	G		24		V - II -
142	G		24		V - II -
143	G		24		V - II -
144	G		24		V - II -
145	G		24		V - II -
146	G		24		V - II -
147	G		24		V - II -
148	G		26		V - II -
149	G		24		V - II -
150	G		24		V - II -
151	G		24		V - II -
152	G		28		V - II -
153	G		24		V - II -
154	G		28		V - II -
155	G		24		V - II -
156	G		36		V - II -

Всього пронумеровано дерев: _____

(кількість словами)

Нумерацію і перелік провели:

(посада) інш. Л.Г

(посада) інш. Л.Г

(посада) інш. Л.Г

(підпис)
(підпис)
(підпис)

Ю.В. Євдокимов
(ініціали та прізвище)
В.О. Коваленко
(ініціали та прізвище)
М.О. Сивченко
(ініціали та прізвище)

9 11 2021 року

НУМЕРАЦІЙНА ВІДОМІСТЬ ДЕРЕВ, призначених для вибіркової санітарної рубки

Житомирська область
(Автономна Республіка Крим, область)

ДП «Сваруцьке СЛГ»

(найменування власника лісів, постійного лісокористувача)

Лісництво

урочище

квартал № 22

виділ № 23

ділянка №

площа 123 га

Порядковий номер дерев	Порода	Ступінь, товщини стовбурів, см			Категорія стану дерев, підстава вибору для рубки
		ділої	наслідкові	дров'яні	
157	Б		28		Вхвал'я
158	Б		24		Вхвал'я
159	Б		24		Вхвал'я
160	Б		32		Вхвал'я
161	Б		32		Вхвал'я
162	Б		24		Вхвал'я
163	Б		26		Вхвал'я
164	Б		24		Вхвал'я
165	Б		24		Вхвал'я
166	Б		24		Вхвал'я
167	Б		24		Вхвал'я
168	Б		24		Вхвал'я
169	Б		28		Вхвал'я
170	Б		24		Вхвал'я
171	Б		24		Вхвал'я
172	Б		28		Вхвал'я
173	Б		24		Вхвал'я
174	Б		24		Вхвал'я
175	Б		28		Вхвал'я
176	Б		24		Вхвал'я
177	Б		24		Вхвал'я
178	Б		28		Вхвал'я
179	Б		24		Вхвал'я
180	Б		36		Вхвал'я
181	Б		24		Вхвал'я
182	Б		28		Вхвал'я

Порядковий номер дерев	Порода	Ступінь, товщини стовбурів, см			Категорія стану дерев, підстава вибору для рубки
		ділої	наслідкові	дров'яні	
183	Б		24		Вхвал'я
184	Б		28		Вхвал'я
185	Б		24		Вхвал'я
186	Б		24		Вхвал'я
187	Б		28		Вхвал'я
188	Б		24		Вхвал'я
189	Б		22		Вхвал'я
190	Б		28		Вхвал'я
191	Б		24		Вхвал'я
192	Б		28		Вхвал'я
193	Б		24		Вхвал'я
194	Б		28		Вхвал'я
195	Б		24		Вхвал'я
196	Б		36		Вхвал'я
197	Б		24		Вхвал'я
198	Б		40		Вхвал'я
199	Б		40		Вхвал'я
200	Б		24		Вхвал'я
201	Б		24		Вхвал'я
202	Б		28		Вхвал'я
203	Б		28		Вхвал'я
204	Б		28		Вхвал'я
205	Б		24		Вхвал'я
206	Б		28		Вхвал'я
207	Б		24		Вхвал'я
208	Б		28		Вхвал'я

Всього пронумеровано дерев:

Нумерацію і перелік провели:

(посада) *І.М.А.Г.*

(посада) *І.М.А.Г.*

(посада) *І.М.А.Г.*

(кількість словани)

(підпис)

(підпис)

(підпис)

М.В. Єрмошин.

(ініціали та прізвище)

В.О. Коваленко.

(ініціали та прізвище)

М.О. Шевченко

(ініціали та прізвище)

9

11

2021 року

НУМЕРАЦІЙНА ВІДОМІСТЬ ДЕРЕВ, призначених для вибіркової санітарної рубки

Житомирська область
(Автономна Республіка Крим, область)

ДП «Овруцьке СЛГ»

Лісництво Хурбеньське (найменування власника лісів, постійного лісокористувача)

урочище _____

квартал № 24 виділ № 23

ділянка № _____ площа 12,8 га

Порядковий номер дерев	Порода	Ступінь, товщини стовбурів, см			Категорія стану дерев, підстава вибору для рубки
		діляні	наслідкові	дрова'ні	
209	G		28		1'кваліфікація
210	G		28		1'кваліфікація
211	G		24		1'кваліфікація
212	G		52		1'кваліфікація
213	G		32		1'кваліфікація
214	G		28		1'кваліфікація
215	G		24		1'кваліфікація
216	G		24		1'кваліфікація
217	G		36		1'кваліфікація
218	G		28		1'кваліфікація
219	G		24		1'кваліфікація
220	G		24		1'кваліфікація
221	G		36		1'кваліфікація
222	G		24		1'кваліфікація
223	G		24		1'кваліфікація
224	G		24		1'кваліфікація
225	G		28		1'кваліфікація
226	G		24		1'кваліфікація
227	G		28		1'кваліфікація
228	G		24		1'кваліфікація
229	G		24		1'кваліфікація
230	G		24		1'кваліфікація
231	G		28		1'кваліфікація
232	G		36		1'кваліфікація
233	G		24		1'кваліфікація
234	G		24		1'кваліфікація

Порядковий номер дерев	Порода	Ступінь, товщини стовбурів, см			Категорія стану дерев, підстава вибору для рубки
		діляні	наслідкові	дрова'ні	
235	G		24		1'кваліфікація
236	G		40		1'кваліфікація
237	G		24		1'кваліфікація
238	G		24		1'кваліфікація
239	G		32		1'кваліфікація
240	G		24		1'кваліфікація
241	G		24		1'кваліфікація
242	G		24		1'кваліфікація
243	G		32		1'кваліфікація
244	G		24		1'кваліфікація
245	G		32		1'кваліфікація
246	G		24		1'кваліфікація
247	G		24		1'кваліфікація
248	G		24		1'кваліфікація
249	G		24		1'кваліфікація
250	G		36		1'кваліфікація
251	G		28		1'кваліфікація
252	G		24		1'кваліфікація
253	G		24		1'кваліфікація
254	G		24		1'кваліфікація
255	G		40		1'кваліфікація
256	G		24		1'кваліфікація
257	G		24		1'кваліфікація
258	G		24		1'кваліфікація
259	G		24		1'кваліфікація
260	G		24		1'кваліфікація

Всього пронумеровано дерев: _____

Нумерацію і перелік провели:

(посада) М.В. Л.Г.

(посада) М.В. Л.Г.

(посада) М.В. Л.Г.

(кількість слів)

(підпис)

(підпис)

(підпис)

М.В. Л.Г.
(ініціали та прізвище)

(ініціали та прізвище)

(ініціали та прізвище)

3 17 2021 року

НУМЕРАЦІЙНА ВІДОМІСТЬ ДЕРЕВ, призначених для вибіркової санітарної рубки

Житомирська область
(Автономна Республіка Крим, область)
ДП «Овруцьке СЛГ»

(найменування власника лісів, постійного лісокористувача)

Лісництво Журбенське

урочище _____

квартал № 14 виділ № 23

ділянка № _____ площа 12,8 га

Порядковий номер дерева	Порода	Ступінь, товщини стовбурів, см			Категорія стану дерева, підстава вибору для рубки
		ділянки	намірності	ділянки	
261	Б		24		Іхвал руда
262	Б		24		Іхвал руда
263	Б		28		Іхвал руда
264	Б		24		Іхвал руда
265	Б		32		Іхвал руда
266	Б		24		Іхвал руда
267	Б		26		Іхвал руда
268	Б		24		Іхвал руда
269	Б		32		Іхвал руда
270	Б		28		Іхвал руда
271	Б		24		Іхвал руда
272	Б		24		Іхвал руда
273	Б		24		Іхвал руда
274	Б		32		Іхвал руда
275	Б		24		Іхвал руда
276	Б		28		Іхвал руда
277	Б		24		Іхвал руда
278	Б		24		Іхвал руда
279	Б		28		Іхвал руда
280	Б		36		Іхвал руда
281	Б		24		Іхвал руда
282	Б		24		Іхвал руда
283	Б		28		Іхвал руда
284	Б		24		Іхвал руда
285	Б		24		Іхвал руда
286	Б		24		Іхвал руда

Порядковий номер дерева	Порода	Ступінь, товщини стовбурів, см			Категорія стану дерева, підстава вибору для рубки
		ділянки	намірності	ділянки	
287	Б		24		Іхвал руда
288	Б		24		Іхвал руда
289	Б		24		Іхвал руда
290	Б		24		Іхвал руда
291	Б		28		Іхвал руда
292	Б		36		Іхвал руда
293	Б		36		Іхвал руда
294	Б		24		Іхвал руда
295	Б		32		Іхвал руда
296	Б		24		Іхвал руда
297	Б		24		Іхвал руда
298	Б		24		Іхвал руда
299	Б		24		Іхвал руда
300	Б		24		Іхвал руда
301	Б		24		Іхвал руда
302	Б		24		Іхвал руда
303	Б		24		Іхвал руда
304	Б		24		Іхвал руда
305	Б		26		Іхвал руда
306	Б		24		Іхвал руда
307	Б		24		Іхвал руда
308	Б		32		Іхвал руда
309	Б		28		Іхвал руда
310	Б		24		Іхвал руда
311	Б		28		Іхвал руда
312	Б		28		Іхвал руда

Всього пронумеровано дерев: _____

(кількість словами)

Нумерацію і перелік провели:

(посада) Іван. А. Р.

(посада) Іван. А. Р.

(посада) Іван. А. Р.

[Підпис]
(підпис)

[Підпис]
(підпис)

[Підпис]
(підпис)

Ю.Б. Кристолюк
(ініціали та прізвище)

В.О. Ковалчук
(ініціали та прізвище)

М.О. Шибченко
(ініціали та прізвище)

9 11 2021 року

НУМЕРАЦІЙНА ВІДОМІСТЬ ДЕРЕВ, призначених для вибіркової санітарної рубки

Житомирська область
(Автономна Республіка Крим, область)
ДП «Овруцьке СЛГ»

(найменування власника лісу, постійного лісокористувача)

Лісництво

урочище

квартал № 22 виділ № 23

ділянка № _____ площа 12,8 га

Підрядковий номер дерев	Порода	Ступінь, товщини стовбура, см			Категорія стану дерев, підстава вибірки для рубки
		ділянка	наведіть	ділянка	
313	G		24		V хвой пух
314	G		28		V хвой пух
315	G		28		V хвой пух
316	G		24		V хвой пух
317	G		24		V хвой пух
318	G		32		V хвой пух
319	G		16		V хвой пух
320	G		24		V хвой пух
321	G		24		V хвой пух
322	G		28		V хвой пух
323	G		24		V хвой пух
324	G		24		V хвой пух
325	G		24		V хвой пух
326	G		28		V хвой пух
327	G		28		V хвой пух
328	G		28		V хвой пух
329	G		24		V хвой пух
330	G		24		V хвой пух
331	G		24		V хвой пух
332	G		24		V хвой пух
333	G		28		V хвой пух
334	G		24		V хвой пух
335	G		24		V хвой пух
336	G		32		V хвой пух
337	G		28		V хвой пух
338	G		24		V хвой пух

Підрядковий номер дерев	Порода	Ступінь, товщини стовбура, см			Категорія стану дерев, підстава вибірки для рубки
		ділянка	наведіть	ділянка	
339	G		24		V хвой пух
340	G		24		V хвой пух
341	G		28		V хвой пух
342	G		32		V хвой пух
343	G		28		V хвой пух
344	G		28		V хвой пух
345	G		24		V хвой пух
346	G		24		V хвой пух
347	G		24		V хвой пух
348	G		24		V хвой пух
349	G		24		V хвой пух
350	G		24		V хвой пух
351	G		24		V хвой пух
352	G		24		V хвой пух
353	G		28		V хвой пух
354	G		24		V хвой пух
355	G		24		V хвой пух
356	G		24		V хвой пух
357	G		24		V хвой пух
358	G		24		V хвой пух
359	G		28		V хвой пух
360	G		24		V хвой пух
361	G		24		V хвой пух
362	G		28		V хвой пух
363	G		24		V хвой пух
364	G		28		V хвой пух

Всього пронумеровано дерев: _____

(кількість слів)

Нумерацію і перелік провели:

(посада) інш. А.Г.

(посада) інш. А.Г.

(посада) інш. А.Г.

Ораш
(підпис)

Ш
(підпис)

Ш
(підпис)

Ш.В. Орноска
(ініціали та прізвище)

Шеніков М.О
(ініціали та прізвище)

Кобальчук В.О
(ініціали та прізвище)

9 11 202 / року

НУМЕРАЦІЙНА ВІДОМІСТЬ ДЕРЕВ, призначених для вибіркової санітарної рубки

Житомирська область
(Автономна Республіка Крим, область)

ДП «Овруцьке СЛГ»

(найменування власника лісів, постійного лісокористувача)

Лісництво

урочище

квартал №

виділ №

ділянка №

площа

га

Порядковий номер дерев	Порода	Ступінь, товщини ствобурів, см			Категорія стану дерев, підстава вибору для рубки
		ділові	наслідкові	дровяні	
365	Г		24		Ухвал рудр
366	Г		24		Ухвал рудр
367	Г		24		Ухвал рудр
368	Г		24		Ухвал рудр
369	Г		28		Ухвал рудр
370	Г		24		Ухвал рудр
371	Г		28		Ухвал рудр
372	Г		24		Ухвал рудр
373	Г		24		Ухвал рудр
374	Г		24		Ухвал рудр
375	Г		28		Ухвал рудр
376	Г		28		Ухвал рудр
377	Г		24		Ухвал рудр
378	Г		24		Ухвал рудр
379	Г		24		Ухвал рудр
380	Г		24		Ухвал рудр
381	Г		28		Ухвал рудр
382	Г		24		Ухвал рудр
383	Г		28		Ухвал рудр
384	Г		24		Ухвал рудр
385	Г		24		Ухвал рудр
386	Г		40		Ухвал рудр
387	Г		24		Ухвал рудр
388	Г		24		Ухвал рудр
389	Г		28		Ухвал рудр
390	Г		24		Ухвал рудр

Порядковий номер дерев	Порода	Ступінь, товщини ствобурів, см			Категорія стану дерев, підстава вибору для рубки
		ділові	наслідкові	дровяні	
391	Г		24		Ухвал рудр
392	Г		36		Ухвал рудр
393	Г		24		Ухвал рудр
394	Г		24		Ухвал рудр
395	Г		24		Ухвал рудр
396	Г		24		Ухвал рудр
397	Г		24		Ухвал рудр
398	Г		24		Ухвал рудр
399	Г		28		Ухвал рудр
400	Г		24		Ухвал рудр
401	Г		24		Ухвал рудр
402	Г		24		Ухвал рудр
403	Г		24		Ухвал рудр
404	Г		28		Ухвал рудр
405	Г		28		Ухвал рудр
406	Г		32		Ухвал рудр
407	Г		24		Ухвал рудр
408	Г		24		Ухвал рудр
409	Г		24		Ухвал рудр
410	Г		24		Ухвал рудр
411	Г		24		Ухвал рудр
412	Г		24		Ухвал рудр
413	Г		28		Ухвал рудр
414	Г		24		Ухвал рудр
415	Г		28		Ухвал рудр
416	Г		24		Ухвал рудр

Зсього пронумеровано дерев:

(кількість словами)

Нумерацію і перелік провели:

(посада) інж. А.Г

(посада) інж. А.Г

(посада) інж. А.Г

(підпис)

(підпис)

(підпис)

К.В.Васильченко
(ініціали та прізвище)

М.О.Шевченко
(ініціали та прізвище)

В.В.Коваленко
(ініціали та прізвище)

9

11

2021 року

НУМЕРАЦІЙНА ВІДОМІСТЬ ДЕРЕВ, призначених для вибіркової санітарної рубки

Житомирська область
(Автономна Республіка Крим, область)
ДП «Овруцьке СЛГ»

(найменування власника лісів, постійного лісокористувача)

Лісництво

Журбенське

урочище

квартал №

22

виділ №

23

ділянка №

площа

12,8 га

Параграфний номер дерева	Порода	Ступінь, товщини стовбура, см			Категорія стану дерева, підстава вибірки для рубки
		діаметр	висота до гори	діаметр	
417	G		24		V хвое рубка
418	G		24		V хвое рубка
419	G		24		V хвое рубка
420	G		28		V хвое рубка
421	G		28		V хвое рубка
422	G		28		V хвое рубка
423	G		24		V хвое рубка
424	G		24		V хвое рубка
425	G		32		V хвое рубка
426	G		28		V хвое рубка
427	G		24		V хвое рубка
428	G		24		V хвое рубка
429	G		24		V хвое рубка
430	G		28		V хвое рубка
431	G		24		V хвое рубка
432	G		24		V хвое рубка
433	G		24		V хвое рубка
434	G		28		V хвое рубка
435	G		24		V хвое рубка
436	G		28		V хвое рубка
437	G		32		V хвое рубка
438	G		24		V хвое рубка
439	G		24		V хвое рубка
440	G		24		V хвое рубка
441	G		24		V хвое рубка
442	G		24		V хвое рубка

Параграфний номер дерева	Порода	Ступінь, товщини стовбура, см			Категорія стану дерева, підстава вибірки для рубки
		діаметр	висота до гори	діаметр	
443	G		28		V хвое рубка
444	G		24		V хвое рубка
445	G		28		V хвое рубка
446	G		24		V хвое рубка
447	G		24		V хвое рубка
448	G		28		V хвое рубка
449	G		28		V хвое рубка
450	G		28		V хвое рубка
451	G		24		V хвое рубка
452	G		28		V хвое рубка
453	G		24		V хвое рубка
454	G		24		V хвое рубка
455	G		24		V хвое рубка
456	G		24		V хвое рубка
457	G		24		V хвое рубка
458	G		32		V хвое рубка
459	G		24		V хвое рубка
460	G		24		V хвое рубка
461	G		24		V хвое рубка
462	G		24		V хвое рубка
463	G		28		V хвое рубка
464	G		28		V хвое рубка
465	G		24		V хвое рубка
466	G		24		V хвое рубка
467	G		32		V хвое рубка
468	G		24		V хвое рубка

Всього пронумеровано дерев:

(кількість словами)

Нумерацію і перелік провели:

(посада) інж. ЛГ

(посада) інж. ЛГ

(посада) інж. ЛГ

[підпис]
(підпис)

[підпис]
(підпис)

[підпис]
(підпис)

Ю.В. Ефремов
(ініціали та прізвище)

В.О. Ковальчук
(ініціали та прізвище)

М.О. Шевченко
(ініціали та прізвище)

9 11 2021 року

НУМЕРАЦІЙНА ВІДОМІСТЬ ДЕРЕВ, призначених для вибіркової санітарної рубки

Житомирська область
(Автономна Республіка Крим, область)
ДП «Овруцьке СЛГ»

Лісництво Журбенське (найменування власника лісів, постійного лісокористувача)

урочище _____

квартал № 22 виділ № 23

ділянка № _____ площа 12,8 га

Порядковий номер дерев	Порода	Ступінь, товщини стовбурів, см			Категорія стану дерев, підстава вибірки для рубки
		діаметр	висота	довжина	
469	С		28		V Хворі дерева
470	С		24		V Хворі дерева
471	С		24		V Хворі дерева
472	С		24		V Хворі дерева
473	С		24		V Хворі дерева
474	С		24		V Хворі дерева
475	С		36		V Хворі дерева
476	С		28		V Хворі дерева
477	С		24		V Хворі дерева
478	С		24		V Хворі дерева
479	С		24		V Хворі дерева
480	С		28		V Хворі дерева
481	С		32		V Хворі дерева
482	С		24		V Хворі дерева
483	С		24		V Хворі дерева
484	С		28		V Хворі дерева
485	С		24		V Хворі дерева
486	С		24		V Хворі дерева
487	С		24		V Хворі дерева
488	С		24		V Хворі дерева
489	С		24		V Хворі дерева
490	С		24		V Хворі дерева
491	С		24		V Хворі дерева
492	С		28		V Хворі дерева
493	С		24		V Хворі дерева
494	С		24		V Хворі дерева

Порядковий номер дерев	Порода	Ступінь, товщини стовбурів, см			Категорія стану дерев, підстава вибірки для рубки
		діаметр	висота	довжина	
495	С		24		V Хворі дерева
496	С		24		V Хворі дерева
497	С		24		V Хворі дерева
498	С		28		V Хворі дерева
499	С		24		V Хворі дерева
500	С		24		V Хворі дерева
501	С		24		V Хворі дерева
502	С		32		V Хворі дерева
503	С		24		V Хворі дерева
504	С		24		V Хворі дерева
505	С		24		V Хворі дерева
506	С		24		V Хворі дерева
507	С		24		V Хворі дерева
508	С		24		V Хворі дерева
509	С		24		V Хворі дерева
510	С		24		V Хворі дерева
511	С		24		V Хворі дерева
512	С		24		V Хворі дерева
513	С		28		V Хворі дерева
514	С		24		V Хворі дерева
515	С		24		V Хворі дерева
516	С		24		V Хворі дерева
517	С		24		V Хворі дерева
518	С		32		V Хворі дерева
519	С		24		V Хворі дерева
520	С		24		V Хворі дерева

Всього пронумеровано дерев: _____

Нумерацію і перелік провели:

(посада) І.І.І. А.І.

(посада) І.І.І. А.І.

(посада) І.І.І. А.І.

(кількість слів)

(підпис)

(підпис)

(підпис)

(ініціали та прізвище)

(ініціали та прізвище)

(ініціали та прізвище)

9 11 20 21 року

НУМЕРАЦІЙНА ВІДОМІСТЬ ДЕРЕВ, призначених для вибіркової санітарної рубки

Житомирська область
(Автономна Республіка Крим, область)
ДП «Оверуцьке СЛГ»

Лісництво Журбенське (найменування власника лісу, постійного лісокористувача)
у рокище _____

квартал № 22 виділ № 23 ділянка № _____ площа 12,8 га

Порядковий номер дерева	Порода	Ступінь, товщини стовбурів, см			Категорія стану дерева, підстава рубки для рубки
		діаметр	максимальний	висота	
521	Б		28		✓ хвое пуха
522	Б		24		✓ - II -
523	Б		24		✓ - II -
524	Б		24		✓ - II -
525	Б		24		✓ - II -
526	Б		24		✓ - II -
527	Б		36		✓ - II -
528	Б		28		✓ - II -
529	Б		24		✓ - II -
530	Б		24		✓ - II -
531	Б		24		✓ - II -
532	Б		24		✓ - II -
533	Б		28		✓ - II -
534	Б		32		✓ - II -
535	Б		24		✓ - II -
536	Б		24		✓ - II -
537	Б		28		✓ - II -
538	Б		24		✓ - II -
539	Б		24		✓ - II -
540	Б		24		✓ - II -
541	Б		24		✓ - II -
542	Б		24		✓ - II -
543	Б		24		✓ - II -
544	Б		28		✓ - II -
545	Б		24		✓ - II -
546	Б		28		✓ - II -

Порядковий номер дерева	Порода	Ступінь, товщини стовбурів, см			Категорія стану дерева, підстава рубки для рубки
		діаметр	максимальний	висота	
547	Б		24		✓ хвое пуха
548	Б		24		✓ - II -
549	Б		24		✓ - II -
550	Б		28		✓ - II -
551	Б		24		✓ - II -
552	Б		24		✓ - II -
553	Б		24		✓ - II -
554	Б		32		✓ - II -
555	Б		24		✓ - II -
556	Б		24		✓ - II -
557	Б		24		✓ - II -
558	Б		24		✓ - II -
559	Б		24		✓ - II -
560	Б		24		✓ - II -
561	Б		24		✓ - II -
562	Б		24		✓ - II -
563	Б		24		✓ - II -
564	Б		24		✓ - II -
565	Б		24		✓ - II -
566	Б		24		✓ - II -
567	Б		24		✓ - II -
568	Б		24		✓ - II -
569	Б		28		✓ - II -
570	Б		24		✓ - II -
571	Б		32		✓ - II -
572	Б		24		✓ - II -

Всього пронумеровано дерев: _____

Нумерацію і перелік провели:

(посада) Імш. А. Р.

(посада) Імш. А. Р.

(посада) Імш. А. Р.

(кількість слів)

(підпис)

(підпис)

(підпис)

ко. В. О. Овчаренко
(ініціали та прізвище)

Ковальчук В. Р.
(ініціали та прізвище)

Мельник М. О.
(ініціали та прізвище)

9 11 2021 року

НУМЕРАЦІЙНА ВІДОМІСТЬ ДЕРЕВ, призначених для вибіркової санітарної рубки

Житомирська область
(Автономна Республіка Крим, область)
ДП «Овруцьке СЛГ»

(найменування власника лісів, постійного лісокористувача)

Лісництво Муромське

урочище _____

квартал № 22 виділ № 23

ділянка № _____ площа 12,8 га

Порядковий номер дерева	Порода	Ступінь, товщини стовбурів, см			Категорія стану дерева, підстава вибору для рубки
		діляні	наслідкові	дров'яні	
573	Г		28		V - півна пуга
574	Г		24		V - II -
575	Г		24		V - II -
576	Г		24		V - II -
577	Г		24		V - II -
578	Г		32		V - II -
579	Г		24		V - II -
580	Г		24		V - II -
581	Г		32		V - II -
582	Г		28		V - II -
583	Г		24		V - II -
584	Г		24		V - II -
585	Г		28		V - II -
586	Г		24		V - II -
587	Г		24		V - II -
588	Г		24		V - II -
589	Г		24		V - II -
590	Г		28		V - II -
591	Г		24		V - II -
592	Г		24		V - II -
593	Г		28		V - II -
594	Г		24		V - II -
595	Г		24		V - II -
596	Г		28		V - II -
597	Г		24		V - II -
598	Г		24		V - II -

Порядковий номер дерева	Порода	Ступінь, товщини стовбурів, см			Категорія стану дерева, підстава вибору для рубки
		діляні	наслідкові	дров'яні	
599	Г		24		V - півна пуга
600	Г		28		V - II -
601	Г		24		V - II -
602	Г		28		V - II -
603	Г		28		V - II -
604	Г		24		V - II -
605	Г		24		V - II -
606	Г		24		V - II -
607	Г		24		V - II -
608	Г		24		V - II -
609	Г		24		V - II -
610	Г		24		V - II -
611	Г		24		V - II -
612	Г		24		V - II -
613	Г		28		V - II -
614	Г		24		V - II -
615	Г		24		V - II -
616	Г		24		V - II -
617	Г		24		V - II -
618	Г		28		V - II -
619	Г		24		V - II -
620	Г		24		V - II -
621	Г		24		V - II -
622	Г		28		V - II -
623	Г		32		V - II -
624	Г		24		V - II -

Всього пронумеровано дерев: _____

(кількість словами)

Нумерацію, і перелік провели:

(посада) Лит. А. П.

(посада) Лит. А. П.

(посада) Лит. А. П.

Сидор
(підпис)
Сидор
(підпис)

Ю.В. Фрошман
(ініціали та прізвище)
Колосик Д.О
(ініціали та прізвище)
Мельник М.О
(ініціали та прізвище)

9 11 2021 року

НУМЕРАЦІЙНА ВІДОМІСТЬ ДЕРЕБ, призначених для вибіркової санітарної рубки

Житомирська область
(Автономна Республіка Крим, область)

ДП «Овруцьке СЛГ»

(найменування власника лісів, постійного лісокористувача)

Лісництво

урочище

квартал № 22

виділ № 23

ділянка №

площа 12,8 га

Порядковий номер дерев	Відрода	Ступінь, товщини стовбурів, см			Категорія стану дерев, підстава вибірки для рубки
		діаметр	нападіння	дрок'яні	
625	G		24		✓ рубка рубка
626	G		24		✓ -11-
627	G		24		✓ -11-
628	G		24		✓ -11-
629	G		24		✓ -11-
630	G		24		✓ -11-
631	G		24		✓ -11-
632	G		24		✓ -11-
633	G		24		✓ -11-
634	G		28		✓ -11-
635	G		24		✓ -11-
636	G		28		✓ -11-
637	G		24		✓ -11-
638	G		28		✓ -11-
639	G		28		✓ -11-
640	G		24		✓ -11-
641	G		24		✓ -11-
642	G		24		✓ -11-
643	G		40		✓ -11-
644	G		24		✓ -11-
645	G		28		✓ -11-
646	G		28		✓ -11-
647	G		28		✓ -11-
648	G		24		✓ -11-
649	G		24		✓ -11-
650	G		24		✓ -11-

Порядковий номер дерев	Відрода	Ступінь, товщини стовбурів, см			Категорія стану дерев, підстава вибірки для рубки
		діаметр	нападіння	дрок'яні	
651	G		24		✓ рубка рубка
652	G		24		✓ -11-
653	G		24		✓ -11-
654	G		28		✓ -11-
655	G		28		✓ -11-
656	G		24		✓ -11-
657	G		24		✓ -11-
658	G		24		✓ -11-
659	G		24		✓ -11-
660	G		24		✓ -11-
661	G		24		✓ -11-
662	G		28		✓ -11-
663	G		24		✓ -11-
664	G		24		✓ -11-
665	G		32		✓ -11-
666	G		24		✓ -11-
667	G		28		✓ -11-
668	G		28		✓ -11-
669	G		28		✓ -11-
670	G		28		✓ -11-
671	G		24		✓ -11-
672	G		24		✓ -11-
673	G		24		✓ -11-
674	G		28		✓ -11-
675	G		24		✓ -11-
676	G		24		✓ -11-

Всього пронумеровано дерев:

Нумерацію і перелік провели:

(посада) ІНЖ. А. Г.

(посада) ІНЖ. А. Г.

(посада) ІНЖ. А. Г.

(кількість слів)

(підпис)

(підпис)

(підпис)

(ініціали та прізвище)

(ініціали та прізвище)

(ініціали та прізвище)

9 11 20 21 року

НУМЕРАЦІЙНА ВІДОМІСТЬ ДЕРЕВ, призначених для вибіркової санітарної рубки

Житомирська область
(Автономна Республіка Крим, область)

ДП «Овруцьке СЛГ»

(найменування власника лісів, постійного лісокористувача)

Лісництво Журишине

урочище _____

квартал № 12

виділ № 13

ділянка № _____

площа 128 га

Порядковий номер дерева	Порода	Ступінь, товщини стовбурів, см			Категорія стану дерева, підстава вибору для рубки
		ділянка	наміри	ділянка	
677	G		24		V півна рука
678	G		24		V - 11 -
679	G		24		V - 11 -
680	G			24	V/окорю
681	G		24		V збоку рука
682	G		24		V - 11 -
683	G		24		V - 11 -
684	G		24		V - 11 -
685	G		24		V - 11 -
686	G		28		V - 11 -
687	G		24		V - 11 -
688	G		24		V - 11 -
689	G		24		V - 11 -
690	G		24		V - 11 -
691	G		28		V - 11 -
692	G		24		V - 11 -
693	G		28		V - 11 -
694	G		24		V - 11 -
695	G		24		V - 11 -
696	G		24		V - 11 -
697	G		28		V - 11 -
698	G		24		V - 11 -
699	G		24		V - 11 -
700	G		24		V - 11 -
701	G		24		V - 11 -
702	G		24		V - 11 -

Порядковий номер дерева	Порода	Ступінь, товщини стовбурів, см			Категорія стану дерева, підстава вибору для рубки
		ділянка	наміри	ділянка	
703	G		24		V півна рука
704	G		24		V - 11 -
705	G		28		V - 11 -
706	G		24		V - 11 -
707	G		24		V - 11 -
708	G		28		V - 11 -
709	G		24		V - 11 -
710	G		24		V - 11 -
711	G		24		V - 11 -
712	G		28		V - 11 -
713	G		28		V - 11 -
714	G		24		V - 11 -
715	G		24		V - 11 -
716	G		24		V - 11 -
717	G		24		V - 11 -
718	G		28		V - 11 -
719	G		28		V - 11 -
720	G		24		V - 11 -
721	G		24		V - 11 -
722	G		24		V - 11 -
723	G		24		V - 11 -
724	G		24		V - 11 -
725	G		24		V - 11 -
726	G		24		V - 11 -
727	G		24		V - 11 -
728	G		24		V - 11 -

Всього пронумеровано дерев: _____

(кількість слів)

Нумерацію і перелік провели:

(посада) І.Н.А.Г.

(посада) І.Н.А.Г.

(посада) І.Н.А.Г.

(підпис)

(підпис)

(підпис)

(ініціали та прізвище)

(ініціали та прізвище)

(ініціали та прізвище)

9

11

20 2 / року

НУМЕРАЦІЙНА ВІДОМІСТЬ ДЕРЕВ, призначених для вибіркової санітарної рубки

Житомирська область
(Автономна Республіка Крим, область)
ДП «Овруцьке СЛГ»

(назвищення власника лісів, постійного лісокористувача)

Лісництво Журубенське

урочище _____

квартал № 22 виділ № 23

ділянка № _____ площа 12,8 га

Порядковий номер дерева	Порода	Ступінь, товщини стовбурів, см			Категорія стану дерева, підстава вибору для рубки
		діляні	наслідкові	дрова'яні	
729	С		24		V жов. бука
730	С		24		V - II -
731	С		24		V - II -
732	С		24		V - II -
733	С		24		V - II -
734	С		28		V - II -
735	С		28		V - II -
736	С		28		V - II -
737	С		24		V - II -
738	С		24		V - II -
739	С		24		V - II -
740	С		28		V - II -
741	С		24		V - II -
742	С		24		V - II -
743	С		28		V - II -
744	С		24		V - II -
745	С		24		V - II -
746	С		24		V - II -
747	С		24		V - II -
748	С		24		V - II -
749	С		24		V - II -
750	С		24		V - II -
751	С		28		V - II -
752	С		24		V - II -
753	С		24		V - II -
754	С		24		V - II -

Порядковий номер дерева	Порода	Ступінь, товщини стовбурів, см			Категорія стану дерева, підстава вибору для рубки
		діляні	наслідкові	дрова'яні	
755	С		24		V жов. бука
756	С		24		V - II -
757	С		24		V - II -
758	С		28		V - II -
759	С		28		V - II -
760	С		24		V - II -
761	С		24		V - II -
762	С		24		V - II -
763	С		24		V - II -
764	С		24		V - II -
765	С		24		V - II -
766	С		28		V - II -
767	С		28		V - II -
768	С		28		V - II -
769	С		24		V - II -
770	С		24		V - II -
771	С		24		V - II -
772	С		24		V - II -
773	С		24		V - II -
774	С		24		V - II -
775	С		24		V - II -
776	С		24		V - II -
777	С		24		V - II -
778	С		24		V - II -
779	С		28		V - II -
780	С		24		V - II -

Всього пронумеровано дерев: _____

(кількість слів)

Нумерацію і перелік провели:

(посада) ІНН. А. Г.

(посада) ІНН. А. Г.

(посада) ІНН. А. Г.

(підпис)

(підпис)

(підпис)

(ініціали та прізвище)

(ініціали та прізвище)

(ініціали та прізвище)

9 11 2021 року

НУМЕРАЦІЙНА ВІДОМІСТЬ ДЕРЕВ, призначених для вибіркової санітарної рубки

Житомирська область
(Автономна Республіка Крим, область)

ДП «Овруцьке СЛГ»

(найменування власника лісів, постійного лісокористувача)

Лісництво

урочище

квартал №

виділ №

ділянка №

площа

га

Гардовий номер дерев	Порода	Ступінь товщини ствобурів, см			Категорія стану дерев, підстава вибору для рубки
		діаметр	накладові	діаметр	
781	G		24		V - клас рубки
782	G		24		V - II -
783	G		24		V - II -
784	G		28		V - II -
785	G		24		V - II -
786	G		24		V - II -
787	G		24		V - II -
788	G		32		V - II -
789	G		28		V - II -
790	G		36		V - II -
791	G		28		V - II -
792	G		24		V - II -
793	G		24		V - II -
794	G		24		V - II -
795	G		24		V - II -
796	G		24		V - II -
797	G		24		V - II -
798	G		28		V - II -
799	G		24		V - II -
800	G		24		V - II -
801	G		24		V - II -
802	G		24		V - II -
803	G		24		V - II -
804	G		24		V - II -
805	G		24		V - II -
806	G		24		V - II -

Гардовий номер дерев	Порода	Ступінь товщини ствобурів, см			Категорія стану дерев, підстава вибору для рубки
		діаметр	накладові	діаметр	
807	G		24		V - клас рубки
808	G		28		V - II -
809	G		24		V - II -
810	G		24		V - II -
811	G		24		V - II -
812	G		24		V - II -
813	G		24		V - II -
814	G		24		V - II -
815	G		24		V - II -
816	G		24		V - II -
817	G		24		V - II -
818	G		24		V - II -
819	G		28		V - II -
820	G		24		V - II -
821	G		24		V - II -
822	G		28		V - II -
823	G		24		V - II -
824	G		24		V - II -
825	G		24		V - II -
826	G		24		V - II -
827	G		24		V - II -
828	G		24		V - II -
829	G		24		V - II -
830	G		24		V - II -
831	G		24		V - II -
832	G		28		V - II -

Всього пронумеровано дерев:

Нумерацію і перелік провели:

(посада) інж. А.П.

(посада) інж. А.П.

(посада) інж. А.П.

(кількість слів)

(підпис)

(підпис)

(підпис)

(ініціали та прізвище)

(ініціали та прізвище)

(ініціали та прізвище)

Р

77

20 21 року

НУМЕРАЦІЙНА ВІДОМІСТЬ ДЕРЕВ, призначених для вибіркової санітарної рубки

Житомирська область
(Автономна Республіка Крим, область)

ДП «Обруцьке СЛГ»

(найменування власника лісів, постійного лісокористувача)

Лісництво Житомирське

урочище _____

квартал № 22 виділ № 23

ділянка № _____ площа 12,8 га

Порядковий номер дерев	Порода	Ступінь, товщини стовбурів, см			Категорія стану дерев, підстава вибору для рубки
		діляні	наслідкові	дров'яні	
833	G		24		V півк. руса
834	G		24		V - 11 -
835	G		24		V - 11 -
836	G		24		V - 4 -
837	G		24		V - 11 -
838	G		24		V - 11 -
839	G		28		V - 11 -
840	G		24		V - 11 -
841	G		28		V - 11 -
842	G		24		V - 11 -
843	G		24		V - 11 -
844	G		24		V - 11 -
845	G		24		V - 11 -
846	G		28		V - 11 -
847	G		24		V - 11 -
848	G		24		V - 11 -
849	G		24		V - 11 -
850	G		24		V - 11 -
851	G		24		V - 11 -
852	G		24		V - 11 -
853	G		24		V - 11 -
854	G		28		V - 11 -
855	G		28		V - 11 -
856	G		24		V - 11 -
857	G		24		V - 11 -
858	G		24		V - 11 -

Порядковий номер дерев	Порода	Ступінь, товщини стовбурів, см			Категорія стану дерев, підстава вибору для рубки
		діляні	наслідкові	дров'яні	
859	G		24		V півк. руса
860	G		24		V - 11 -
861	G		24		V - 11 -
862	G		28		V - 11 -
863	G		28		V - 11 -
864	G		28		V - 11 -
865	G		24		V - 11 -
866	G		24		V - 11 -
867	G		24		V - 11 -
868	G		24		V - 11 -
869	G		24		V - 11 -
870	G		24		V - 11 -
871	G		24		V - 11 -
872	G		24		V - 11 -
873	G		24		V - 11 -
874	G		24		V - 11 -
875	G		24		V - 11 -
876	G		24		V - 11 -
877	G		24		V - 11 -
878	G		24		V - 11 -
879	G		24		V - 11 -
880	G		24		V - 11 -
881	G		24		V - 11 -
882	G		24		V - 11 -
883	G		28		V - 11 -
884	G		24		V - 11 -

Зсього пронумеровано дерев: _____

Нумерацію і перелік провели:

(посада) інш. Л.Г.

(посада) інш. Л.Г.

(посада) інш. Л.Г.

(кількість словами)

(підпис)

(підпис)

(підпис)

(ініціали та прізвище)

(ініціали та прізвище)

(ініціали та прізвище)

9 11 2021 року

20 2 року

НУМЕРАЦІЙНА ВІДОМІСТЬ ДЕРЕВ, призначених для вибіркової санітарної рубки

Житомирська область
(Автономна Республіка Крим, область)
ДП «Овруцьке СЛГ»

(найменування власника лісів, постійного лісокористувача)

Лісництво Муромський

урочище _____

квартал № 22 виділ № 23

ділянка № _____ площа 628 га

Порядковий номер дерева	Порода	Ступінь, товщини стовбурів, см			Категорія стану дерева, підстава вибірки для рубки
		діляні	наслідкові	дров'яні	
937	С		24		✓ <u>повне рубко</u>
938	С		24		✓ <u>-11-</u>
939	С		24		✓ <u>-11-</u>
940	С		28		✓ <u>-11-</u>
941	С		28		✓ <u>-11-</u>
942	С		24		✓ <u>-11-</u>
943	С		24		✓ <u>-11-</u>
944	С		24		✓ <u>-11-</u>
945	С		24		✓ <u>-11-</u>
946	С		40		✓ <u>-11-</u>
947	С		24		✓ <u>-11-</u>
948	С		26		✓ <u>-11-</u>
949	С		28		✓ <u>-11-</u>
950	С		24		✓ <u>-11-</u>
951	С		24		✓ <u>-11-</u>
952	С		24		✓ <u>-11-</u>
953	С		24		✓ <u>-11-</u>
954	С		32		✓ <u>-11-</u>
955	С		24		✓ <u>-11-</u>
956	С		24		✓ <u>-11-</u>
957	С		24		✓ <u>-11-</u>
958	С		24		✓ <u>-11-</u>
959	С		24		✓ <u>-11-</u>
960	С		24		✓ <u>-11-</u>
961	С		28		✓ <u>-11-</u>
962	С		24		✓ <u>-11-</u>

Порядковий номер дерева	Порода	Ступінь, товщини стовбурів, см			Категорія стану дерева, підстава вибірки для рубки
		діляні	наслідкові	дров'яні	
963	С		24		✓ <u>повне рубко</u>
964	С		24		✓ <u>-11-</u>
965	С		24		✓ <u>-11-</u>
966	С		24		✓ <u>-11-</u>
967	С		24		✓ <u>-11-</u>
968	С		24		✓ <u>-11-</u>
969	С		28		✓ <u>-11-</u>
970	С		24		✓ <u>-11-</u>
971	С		24		✓ <u>-11-</u>
972	С		28		✓ <u>-11-</u>
973	С		28		✓ <u>-11-</u>
974	С		24		✓ <u>-11-</u>
975	С		24		✓ <u>-11-</u>
976	С		24		✓ <u>-11-</u>
977	С		24		✓ <u>-11-</u>
978	С		24		✓ <u>-11-</u>
979	С		24		✓ <u>-11-</u>
980	С		24		✓ <u>-11-</u>
981	С		24		✓ <u>-11-</u>
982	С		28		✓ <u>-11-</u>
983	С		24		✓ <u>-11-</u>
984	С		24		✓ <u>-11-</u>
985	С		24		✓ <u>-11-</u>
986	С		24		✓ <u>-11-</u>
987	С		24		✓ <u>-11-</u>
988	С		24		✓ <u>-11-</u>

Всього пронумеровано дерев: _____

Нумерацію і перелік провели:

(посада) ІНЧ. А.Г

(посада) ІНЧ. А.Г

(посада) ІНЧ. А.Г

(кількість словами)

(підпис)

(підпис)

(підпис)

(ініціали та прізвище)

(ініціали та прізвище)

(ініціали та прізвище)

9 11 202 / року

НУМЕРАЦІЙНА ВІДОМІСТЬ ДЕРЕВ, призначених для вибіркової санітарної рубки

Житомирська область
(Автономія Республіка Крим, область)

ДП «Овруцьке СЛГ»

(найменування власника лісів, постійного лісокористувача)

Лісництво

урочище

квартал №

виділ №

ділянка №

площа

га

Порядковий номер дерев	Порода	Ступінь, товщини стовбурів, см			Категорія стану дерев, підстава вибору для рубки
		ділові	накладілові	дров'яні	
989	G		24		V клас рубки
990	OG		24		V - 11 -
991	G		28		V - 11 -
992	OG		24		V - 11 -
993	G		24		V - 11 -
994	G		24		V - 11 -
995	G		24		V - 11 -
996	IG		28		V - 11 -
997	G		28		V - 11 -
998	GO		29		V - 11 -
999	OG		28		V - 11 -
1000	IG		24		V - 11 -
1001	OG		24		V - 11 -
1002	G		24		V - 11 -
1003	IG		24		V - 11 -
1004	G		24		V - 11 -
1005	G		24		V - 11 -
1006	G		24		V - 11 -
1007	OG		24		V - 11 -
1008	G		24		V - 11 -
1009	OG		24		V - 11 -
1010	G		24		V - 11 -
1011	OG		28		V - 11 -
1012	G		24		V - 11 -
1013	G		24		V - 11 -
1014	G		28		V - 11 -

Порядковий номер дерев	Порода	Ступінь, товщини стовбурів, см			Категорія стану дерев, підстава вибору для рубки
		ділові	накладілові	дров'яні	
1015	G		24		V клас рубки
1016	G		24		V - 11 -
1017	G		24		V - 11 -
1018	G		28		V - 11 -
1019	GO		32		V - 11 -
1020	OG		24		V - 11 -
1021	OG		24		V - 11 -
1022	G		24		V - 11 -
1023	OG		24		V - 11 -
1024	G		24		V - 11 -
1025	G		24		V - 11 -
1026	IG		24		V - 11 -
1027	G		24		V - 11 -
1028	G		24		V - 11 -
1029	G		24		V - 11 -
1030	G		24		V - 11 -
1031	OG		24		V - 11 -
1032	OG		24		V - 11 -
1033	OG		24		V - 11 -
1034	G		28		V - 11 -
1035	OG		24		V - 11 -
1036	G		24		V - 11 -
1037	G		24		V - 11 -
1038	G		24		V - 11 -
1039	G		24		V - 11 -
1040	G		24		V - 11 -

Всього пронумеровано дерев:

Нумерацію і перелік провели:

(посада) інж. Л.П.

(посада) інж. Л.П.

(посада) інж. Л.П.

(кількість словами)

(підпис)

(підпис)

(підпис)

(ініціали та прізвище)

(ініціали та прізвище)

(ініціали та прізвище)

9

11

20 21 року

НУМЕРАЦІЙНА ВІДОМІСТЬ ДЕРЕВ, призначених для вибіркової санітарної рубки

Житомирська область
(Автономна Республіка Крим, область)
ДП «Овруцьке СЛГ»

(найменування власника лісів, постійного лісокористувача)

Лісництво

урочище

квартал №

виділ №

ділянка №

площа

га

Порядковий номер дерева	Порода	Ступінь, товщини стовбурів, см			Категорія стану дерева, підстава вибірки для рубки
		ділові	напіваділові	дров'яні	
1041	С		24		V жовте буке
1042	С		24		V -11-
1043	С		24		V -11-
1044	С		24		V -11-
1045	С		24		V -11-
1046	С		28		V -11-
1047	С		32		V -11-
1048	С		24		V -11-
1049	С		24		V -11-
1050	С		24		V -11-
1051	С		28		V -11-
1052	С		28		V -11-
1053	С		24		V -11-
1054	С		24		V -11-
1055	С		24		V -11-
1056	С		24		V -11-
1057	С		24		V -11-
1058	С		28		V -11-
1059	С		24		V -11-
1060	С		24		V -11-
1061	С		24		V -11-
1062	С		24		V -11-
1063	С		24		V -11-
1064	С		24		V -11-
1065	С		24		V -11-
1066	С		24		V -11-

Порядковий номер дерева	Порода	Ступінь, товщини стовбурів, см			Категорія стану дерева, підстава вибірки для рубки
		ділові	напіваділові	дров'яні	
1067	С		24		V жовте буке
1068	С		24		V -11-
1069	С		24		V -11-
1070	С		24		V -11-
1071	С		28		V -11-
1072	С		24		V -11-
1073	С		24		V -11-
1074	С		24		V -11-
1075	С		24		V -11-
1076	С		24		V -11-
1077	С		24		V -11-
1078	С		28		V -11-
1079	С		28		V -11-
1080	С		24		V -11-
1081	С		24		V -11-
1082	С		24		V -11-
1083	С		24		V -11-
1084	С		24		V -11-
1085	С		28		V -11-
1086	С		24		V -11-
1087	С		24		V -11-
1088	С		28		V -11-
1089	С		24		V -11-
1090	С		24		V -11-
1091	С		24		V -11-
1092	С		24		V -11-

Всього пронумеровано дерев:

(кількість словами)

Нумерацію і перелік провели:

(посада) *иш. А.Г.*

(посада) *иш. А.Г.*

(посада) *иш. А.Г.*

(підпис)

(підпис)

(підпис)

(ініціали та прізвище)

(ініціали та прізвище)

(ініціали та прізвище)

8

11

2021 року

НУМЕРАЦІЙНА ВІДОМІСТЬ ДЕРЕВ, призначених для вибіркової санітарної рубки

Житомирська область
(Автономна Республіка Крим, область)

ДП «Овруцьке СЛГ»

(найменування власника лісів, постійного лісокористувача)

Лісництво

урочище

квартал №

22

виділ №

23

ділянка №

площа

42,8

га

Порядковий номер дерева	Порода	Ступінь, товщини стовбурів, см			Категорія стану дерева, підстава вибору для рубки
		ділової	наслідкової	дроваїни	
1093	G		24		V хвощ мурза
1094	OG		24		V -11-
1095	G		24		V -11-
1096	G		24		V -11-
1097	G		24		V -11-
1098	OG		24		V -11-
1099	OG		28		V -11-
1100	IG		24		V -11-
1101	G		24		V -11-
1102	IG		24		V -11-
1103	OG		24		V -11-
1104	G		24		V -11-
1105	OG		28		V -11-
1106	G		24		V -11-
1107	OG		24		V -11-
1108	G		24		V -11-
1109	G		24		V -11-
1110	IG		24		V -11-
1111	G		24		V -11-
1112	OG		24		V -11-
1113	G		24		V -11-
1114	G		24		V -11-
1115	G		24		V -11-
1116	OG		24		V -11-
1117	G		24		V -11-
1118	G		24		V -11-

Порядковий номер дерева	Порода	Ступінь, товщини стовбурів, см			Категорія стану дерева, підстава вибору для рубки
		ділової	наслідкової	дроваїни	
1119	G		24		V хвощ мурза
1120	G		24		V -11-
1121	G		28		V -11-
1122	G		24		V -11-
1123	IG		28		V -11-
1124	OG		32		V -11-
1125	G		24		V -11-
1126	G		24		V -11-
1127	OG		24		V -11-
1128	G		24		V -11-
1129	OG		32		V -11-
1130	G		24		V/опаркору
1131	G		24		V/опаркору
1132	OG		24		V хвощ мурза
1133	G		24		V -11-
1134	OG		24		V -11-
1135	G		24		V -11-
1136	G		24		V -11-
1137	G		24		V -11-
1138	OG		24		V -11-
1139	G		24		V -11-
1140	G		28		V -11-
1141	G		24		V -11-
1142	G		24		V -11-
1143	G		24		V -11-
1144	G		28		V -11-

Всього прокумеровано дерев:

(кількість слів)

Нумерацію і перелік провели:

(посада) і.н.ч. А.Р.

(посада) і.н.ч. А.Р.

(посада) і.н.ч. А.Р.

(підпис)

(підпис)

(підпис)

(ініціали та прізвище)

(ініціали та прізвище)

(ініціали та прізвище)

9

71

20 2, року

НУМЕРАЦІЙНА ВІДОМІСТЬ ДЕРЕВ, призначених для вибіркової санітарної рубки

Житомирська область
(Автономна Республіка Крим, область)
ДП «Овруцьке СЛГ»

(найменування власника лісів, постійного лісокористувача)

Лісництво Муромський

урочище _____

квартал № 22 виділ № 23

ділянка № _____ площа 12,8 га

Порядковий номер дерева	Порода	Ступінь, товщини стовбурів, см			Категорія стану дерева, підстава вибору для рубки
		ділянка	намірділянка	дрова'яні	
1145	С		24	1	V <u>жовте мура</u>
1146	С		24		V <u>ж</u>
1147	С		24		V <u>ж</u>
1148	С		24		V <u>ж</u>
1149	С		24		V <u>ж</u>
1150	С		24		V <u>ж</u>
1151	С		29		V <u>ж</u>
1152	С		28		V <u>ж</u>
1153	С		24		V <u>ж</u>
1154	С		24		V <u>ж</u>
1155	С		24		V <u>ж</u>
1156	С		24		V <u>ж</u>
1157	С		24		V <u>ж</u>
1158	С		24		V <u>ж</u>
1159	С		24		V <u>ж</u>
1160	С		24		V <u>ж</u>
1161	С		24		V <u>ж</u>
1162	С		28		V <u>ж</u>
1163	С		24		V <u>ж</u>
1164	С		24		V <u>ж</u>
1165	С		24		V <u>ж</u>
1166	С		24		V <u>ж</u>
1167	С		24		V <u>ж</u>
1168	С		28		V <u>ж</u>
1169	С		24		V <u>ж</u>
1170	С		24		V <u>ж</u>

Порядковий номер дерева	Порода	Ступінь, товщини стовбурів, см			Категорія стану дерева, підстава вибору для рубки
		ділянка	намірділянка	дрова'яні	
1171	С		24		V <u>жовте мура</u>
1172	С		24		V <u>ж</u>
1173	С		24		V <u>ж</u>
1174	С		24		V <u>ж</u>
1175	С		24		V <u>ж</u>
1176	С		28		V <u>ж</u>
1177	С		29		V <u>ж</u>
1178	С		24		V <u>ж</u>
1179	С		24		V <u>ж</u>
1180	С		24		V <u>ж</u>
1181	С		24		V <u>ж</u>
1182	С		24		V <u>ж</u>
1183	С		24		V <u>ж</u>
1184	С		24		V <u>ж</u>
1185	С		28		V <u>ж</u>
1186	С		24		V <u>ж</u>
1187	С		24		V <u>ж</u>
1188	С		24		V <u>ж</u>
1189	С		24		V <u>ж</u>
1190	С		32		V <u>ж</u>
1191	С		24		V <u>ж</u>
1192	С		24		V <u>ж</u>
1193	С		24		V <u>ж</u>
1194	С		24		V <u>ж</u>
1195	С		24		V <u>ж</u>
1196	С		28		V <u>ж</u>

Всього пронумеровано дерев: _____

(кількість слів)

Нумерацію і перелік провели:

(посада) інш. А.Г.

(посада) інш. А.Г.

(посада) інш. А.Г.

(підпис)

(підпис)

(підпис)

(ініціали та прізвище)

(ініціали та прізвище)

(ініціали та прізвище)

9 11 20 21 року

НУМЕРАЦІЙНА ВІДОМІСТЬ ДЕРЕВ, призначених для вибіркової санітарної рубки

Житомирська область
(Автономна Республіка Крим, область)

ДП «Овруцьке СЛГ»

(найменування власника лісів, постійного лісокористувача)

Лісництво Муромське

урочище _____

квартал № 22 виділ № 23

ділянка № _____ площа 12,8 га

Порядковий номер дерева	Порода	Ступінь, товщини стовбурів, см			Категорія стану дерева, підстава вибору для рубки
		ділові	напівділові	дров'яні	
1197	G		24		V клас 140
1198	G		24		V -11-
1199	G		24		V -11-
1200	G		24		V -11-
1201	G		28		V -11-
1202	G		24		V -11-
1203	G		24		V -11-
1204	G		28		V -11-
1205	G		24		V -11-
1206	G		24		V -11-
1207	G		24		V -11-
1208	G		24		V -11-
1209	G		24		V -11-
1210	G		24		V -11-
1211	G		24		V -11-
1212	G		24		V -11-
1213	G		24		V -11-
1214	G		24		V -11-
1215	G		24		V -11-
1216	G		24		V -11-
1217	G		24		V -11-
1218	G		24		V -11-
1219	G		24		V -11-
1220	G		24		V -11-
1221	G		24		V -11-
1222	G		24		V -11-

Порядковий номер дерева	Порода	Ступінь, товщини стовбурів, см			Категорія стану дерева, підстава вибору для рубки
		ділові	напівділові	дров'яні	
1223	G		28		V клас 140
1224	G		24		V -11-
1225	G		24		V -11-
1226	G		24		V -11-
1227	G		24		V -11-
1228	G		24		V -11-
1229	G		24		V -11-
1230	G		28		V -11-
1231	G		24		V -11-
1232	G		24		V -11-
1233	G		24		V -11-
1234	G		24		V -11-
1235	G		32		V -11-
1236	G		24		V клас 140
1237	G		24		V клас 140
1238	G		24		V клас 140
1239	G		24		V -11-
1240	G		24		V -11-
1241	G		24		V -11-
1242	G		24		V -11-
1243	G		28		V -11-
1244	G		24		V -11-
1245	G		24		V -11-
1246	G		24		V -11-
1247	G		24		V -11-
1248	G		24		V -11-

Всього пронумеровано дерев: _____

Нумерацію і перелік провели:

(посада) ІНН. А.Р.

(посада) ІНН. А.Р.

(посада) ІНН. А.Р.

(кількість слів)

(підпис)

(підпис)

(підпис)

(ініціали та прізвище)

(ініціали та прізвище)

(ініціали та прізвище)

9

11

2021 року

НУМЕРАЦІЙНА ВІДОМІСТЬ ДЕРЕВ, призначених для вибіркової санітарної рубки

Житомирська область
(Автономна Республіка Крим, область)

ДП «Овруцьке СЛГ»

(найменування власника лісів, постійного лісокористувача)

Лісництво

урочище

квартал №

22

виділ №

23

ділянка №

площа

12,8 га

Порядковий номер дерев	Порода	Ступінь, товщини стовбурів, см			Категорія стану дерев, підстава вибірки для рубки
		діляні	напівділяні	дрова	
1249	Г		24		✓ жовте руда
1250	Г		28		✓ - - -
1251	Г		24		✓ - - -
1252	Г		24		✓ - - -
1253	Г		24		✓ - - -
1254	Г			24	✓ / охороняє
1255	Г		24		✓ жовте руда
1256	Г		24		✓ - - -
1257	Г		24		✓ - - -
1258	Г		24		✓ - - -
1259	Г		24		✓ - - -
1260	Г		24		✓ - - -
1261	Г		24		✓ - - -
1262	Г		24		✓ - - -
1263	Г		24		✓ - - -
1264	Г		24		✓ - - -
1265	Г		24		✓ - - -
1266	Г		24		✓ - - -
1267	Г		24		✓ - - -
1268	Г		24		✓ - - -
1269	Г		24		✓ - - -
1270	Г		28		✓ - - -
1271	Г		21		✓ - - -
1272	Г		29		✓ - - -
1273	Г		29		✓ - - -
1274	Г		24		✓ - - -

Порядковий номер дерев	Порода	Ступінь, товщини стовбурів, см			Категорія стану дерев, підстава вибірки для рубки
		діляні	напівділяні	дрова	
1275	Г		24		✓ жовте руда
1276	Г		24		✓ - - -
1277	Г		24		✓ - - -
1278	Г		24		✓ - - -
1279	Г		24		✓ - - -
1280	Г		28		✓ - - -
1281	Г		24		✓ - - -
1282	Г		24		✓ - - -
1283	Г		24		✓ - - -
1284	Г		24		✓ - - -
1285	Г		24		✓ - - -
1286	Г		24		✓ - - -
1287	Г		24		✓ - - -
1288	Г		24		✓ - - -
1289	Г		24		✓ - - -
1290	Г		24		✓ - - -
1291	Г		24		✓ - - -
1292	Г		28		✓ - - -
1293	Г		28		✓ - - -
1294	Г		24		✓ - - -
1295	Г		24		✓ - - -
1296	Г		24		✓ - - -
1297	Г		24		✓ - - -
1298	Г		24		✓ - - -
1299	Г		28		✓ - - -
1300	Г		24		✓ - - -

Усього пронумеровано дерев:

(кількість слів)

Нумерацію і перелік провели:

(посада) інш. Л. Р.

(посада) інш. Л. Р.

(посада) інш. Л. Р.

(підпис)
(підпис)
(підпис)

Ю.В. Фісмай
(ініціали та прізвище)

Ковальчук В.О.
(ініціали та прізвище)

Мельник М.О.
(ініціали та прізвище)

9 11 2021 року

НУМЕРАЦІЙНА ВІДОМІСТЬ ДЕРЕВ, призначених для вибіркової санітарної рубки

Житомирська область
(Автономна Республіка Крим, область)
ДП «Оаруцьке СЛГ»

(найменування власника лісів, постійного лісокористувача)

Лісництво

урочище

квартал № 22

виділ № 25

ділянка № _____ площа 12,8 га

Нумераційний номер дерева	Порода	Ступінь, товщини стовбурів, см			Категорія стану дерева, підстава вибірки для рубки
		діаметр	намітаний	дрова	
1301	С		24		У пхас-руда
1302	С		24		У -11-
1303	С		24		У -11-
1304	С		24		У -11-
1305	С		28		У -11-
1306	С		24		У -11-
1307	С		24		У -11-
1308	С		28		У -11-
1309	С		24		У -11-
1310	С		24		У -11-
1311	С		24		У -11-
1312	С		24		У -11-
1313	С		28		У -11-
1314	С		24		У -11-
1315	С		24		У -11-
1316	С		24		У -11-
1317	С		24		У -11-
1318	С		24		У -11-
1319	С		24		У -11-
1320	С		24		У -11-
1321	С		24		У -11-
1322	С		24		У -11-
1323	С		28		У -11-
1324	С		24		У -11-
1325	С		24		У -11-
1326	С		24		У -11-

Нумераційний номер дерева	Порода	Ступінь, товщини стовбурів, см			Категорія стану дерева, підстава вибірки для рубки
		діаметр	намітаний	дрова	
1327	С		24		У пхас-руда
1328	С		24		У -11-
1329	С		28		У -11-
1330	С		24		У -11-
1331	С		24		У -11-
1332	С		24		У -11-
1333	С		24		У -11-
1334	С		24		У -11-
1335	С		24		У -11-
1336	С		24		У -11-
1337	С		24		У -11-
1338	С		24		У -11-
1339	С		28		У -11-
1340	С		24		У -11-
1341	С		24		У -11-
1342	С		24		У -11-
1343	С		24		У -11-
1344	С		24		У -11-
1345	С		24		У -11-
1346	С		24		У -11-
1347	С		24		У -11-
1348	С		24		У -11-
1349	С		24		У -11-
1350	С		28		У -11-
1351	С		24		У -11-
1352	С		24		У -11-

Всього пронумеровано дерев: _____

(кількість словами)

Нумерацію і перелік провели:

(посада) інш. А.Г.

(посада) інш. А.Г.

(посада) інш. А.Г.

(підпис)
(підпис)
(підпис)

ю.в. оркостай
(ініціали та прізвище)
Ковальчук Д.О
(ініціали та прізвище)
Мельников
(ініціали та прізвище)

9 11 2021 року

НУМЕРАЦІЙНА ВІДОМІСТЬ ДЕРЕВ, призначених для вибіркової санітарної рубки

Житомирська область
(Автономна Республіка Крим, область)
ДП «Овруцьке СЛГ»

(найменування власника лісів, постійного лісокористувача)

Лісництво Журбенське

урочище _____

квартал № 24 виділ № 23

ділянка № _____ площа 12,8 га

Порядковий номер дерева	Порода	Ступінь, товщини стовбурів, см			Категорія стану дерева, підстава вибірки для рубки
		ділянка	намірності	ділянка	
1353	Q		24		V пале руда
1354	Q		24		V -11-
1355	Q		24		V -11-
1356	Q		24		V -11-
1357	Q		24		V -11-
1358	Q		24		V -11-
1359	Q		28		V -11-
1360	Q		28		V -4-
1361	Q		28		V -11-
1362	Q		24		V -4-
1363	Q		24		V -11-
1364	Q		26		V -11-
1365	Q		24		V -11-
1366	Q		24		V -11-
1367	Q		24		V -4-
1368	Q		24		V -11-
1369	Q		28		V -11-
1370	Q		52		V -11-
1371	Q		24		V -11-
1372	Q		24		V -4-
1373	Q		24		V -11-
1374	Q		24		V -11-
1375	Q		24		V -11-
1376	Q		24		V -11-
1377	Q		24		V -11-
1378	Q		24		V -11-

Порядковий номер дерева	Порода	Ступінь, товщини стовбурів, см			Категорія стану дерева, підстава вибірки для рубки
		ділянка	намірності	ділянка	
1379	Q		24		V пале руда
1380	Q		24		V -11-
1381	Q		24		V -11-
1382	Q		28		V -11-
1383	Q		24		V -11-
1384	Q		24		V -11-
1385	Q		24		V -11-
1386	Q		28		V -11-
1387	Q		24		V -11-
1388	Q		24		V -11-
1389	Q		24		V -11-
1390	Q		24		V -11-
1391	Q		24		V -11-
1392	Q		24		V -11-
1393	Q		24		V -11-
1394	Q		28		V -11-
1395	Q		24		V -11-
1396	Q		24		V -11-
1397	Q		24		V -11-
1398	Q		24		V -11-
1399	Q		24		V -11-
1400	Q		24		V -11-
1401	Q		28		V -11-
1402	Q		24		V -11-
1403	Q		24		V -11-
1404	Q		24		V -11-

Всього пронумеровано дерев: _____

Нумерацію і перелік провели:

(посада) інж. А.Г

(посада) інж. А.Г

(посада) інж. А.Г

(кількість словами)

[підпис]
(підпис)

[підпис]
(підпис)

[підпис]
(підпис)

Ю.В. Олексій
(ініціали та прізвище)

Ковальчук В.О
(ініціали та прізвище)

Мельник М.О
(ініціали та прізвище)

9 17 2021 року

НУМЕРАЦІЙНА ВІДОМІСТЬ ДЕРЕВ, призначених для вибіркової санітарної рубки

Житомирська область
(Автономна Республіка Крим, область)

ДП «Овруцьке СЛГ»

(найменування власника лісів, постійного лісокористувача)

Лісництво

урочище

квартал №

виділ №

ділянка №

площа

га

Порядковий номер дерева	Порода	Ступінь, товщини стовбурів, см			Категорія стану дерева, підстава вибіркової рубки
		діаметр	наслідковий	дрова	
1405	С		24		V жовта пухля
1406	С		24		V - 11-100
1407	С		24		V - 11-
1408	С		24		V - 11-
1409	С		24		V - 11-
1410	С		24		V - 11-
1411	С		24		V - 11-
1412	С		24		V - 11-
1413	С		24		V - 11-
1414	С		24		V - 11-
1485	С		24		V - 11-
1416	С		32		V - 11-
1417	С		32		V - 11-
1418	С		36		V - 11-
1419	С		24		V - 11-
1420	С		24		V - 11-
1421	С		24		V - 11-
1422	С		24		V - 11-
1423	С		24		V - 11-
1424	С		24		V - 11-
1425	С		24		V - 11-
1426	С		24		V - 11-
1427	С		24		V - 11-
1428	С		24		V - 11-
1429	С		24		V - 11-
1430	С		24		V - 11-

Порядковий номер дерева	Порода	Ступінь, товщини стовбурів, см			Категорія стану дерева, підстава вибіркової рубки
		діаметр	наслідковий	дрова	
1431	С		24		V жовта пухля
1432	С		24		V - 11-100
1433	С		28		V - 11-
1434	С		24		V - 11-
1435	С		24		V - 11-
1436	С		24		V - 11-
1437	С		24		V - 11-
1438	С		24		V - 11-
1439	С		24		V - 11-
1440	С		24		V - 11-
1441	С		24		V - 11-
1442	С		24		V - 11-
1443	С		24		V - 11-
1444	С		24		V - 11-
1445	С		28		V - 11-
1446	С		24		V - 11-
1447	С		24		V - 11-
1448	С		24		V - 11-
1449	С		24		V - 11-
1450	С		24		V - 11-
1451	С		24		V - 11-
1452	С		24		V - 11-
1453	С		24		V - 11-
1454	С		24		V - 11-
1455	С		24		V - 11-
1456	С		24		V - 11-

Зсього пронумеровано дерев:

Нумерацію і перелік провели:

(посада) ІНЖ. А. Г.

(посада) ІНЖ. А. Г.

(посада) ІНЖ. А. Г.

(кількість словани)

(підпис)

(підпис)

(підпис)

(ініціали та прізвище)

(ініціали та прізвище)

(ініціали та прізвище)

9

77

20 27 року

НУМЕРАЦІЙНА ВІДОМІСТЬ ДЕРЕВ, призначених для вибіркової санітарної рубки

Житомирська область
(Автономна Республіка Крим, область)

ДП «Овруцьке СЛГ»

(найменування власника лісів, постійного лісокористувача)

Лісництво

урочище

квартал №

виділ №

ділянка №

площа

га

Порядковий номер дерева	Порода	Ступінь, товщини стовбурів, см			Категорія стану дерева, підстава вибірки для рубки
		ділянка	магістраль	дрова	
1457	С		24		✓ <i>хворий</i>
1458	С		24		✓ <i>н</i>
1459	С		24		✓ <i>н</i>
1460	С		28		✓ <i>н</i>
1461	С		32		✓ <i>н</i>
1462	С		24		✓ <i>н</i>
1463	С		24		✓ <i>н</i>
1464	С		24		✓ <i>н</i>
1465	С		24		✓ <i>н</i>
1466	С		24		✓ <i>н</i>
1467	С		24		✓ <i>н</i>
1468	С		24		✓ <i>н</i>
1469	С		24		✓ <i>н</i>
1470	С		24		✓ <i>н</i>
1471	С		24		✓ <i>н</i>
1472	С		24		✓ <i>н</i>
1473	С		24		✓ <i>н</i>
1474	С		24		✓ <i>н</i>
1475	С		24		✓ <i>н</i>
1476	С		24		✓ <i>н</i>
1477	С		24		✓ <i>н</i>
1478	С		24		✓ <i>н</i>
1479	С		24		✓ <i>н</i>
1480	С		24		✓ <i>н</i>
1481	С		24		✓ <i>н</i>
1482	С		28		✓ <i>н</i>

Порядковий номер дерева	Порода	Ступінь, товщини стовбурів, см			Категорія стану дерева, підстава вибірки для рубки
		ділянка	магістраль	дрова	
1483	С		24		✓ <i>хворий</i>
1484	С		24		✓ <i>н</i>
1485	С		24		✓ <i>н</i>
1486	С		24		✓ <i>н</i>
1487	С		24		✓ <i>н</i>
1488	С		28		✓ <i>н</i>
1489	С		28		✓ <i>н</i>
1490	С		24		✓ <i>н</i>
1491	С		24		✓ <i>н</i>
1492	С		24		✓ <i>н</i>
1493	С		24		✓ <i>н</i>
1494	С		24		✓ <i>н</i>
1495	С		24		✓ <i>н</i>
1496	С		24		✓ <i>н</i>
1497	С		24		✓ <i>н</i>
1498	С		28		✓ <i>н</i>
1499	С		32		✓ <i>н</i>
1500	С		24		✓ <i>н</i>
1501	С			24	✓ <i>Монарх</i>
1502	С		24		✓ <i>хворий</i>
1503	С		24		✓ <i>н</i>
1504	С		24		✓ <i>н</i>
1505	С		24		✓ <i>н</i>
1506	С		24		✓ <i>н</i>
1507	С		24		✓ <i>н</i>
1508	С		24		✓ <i>н</i>

Всього пронумеровано дерев:

Нумерацію і перелік провели:

(посада) *ІНН.А.Р*

(посада) *ІНН.А.Р*

(посада) *ІНН.А.Р*

(кількість слів)

(підпис)

(підпис)

(підпис)

(ініціали та прізвище)

(ініціали та прізвище)

(ініціали та прізвище)

9 11 2021 року

НУМЕРАЦІЙНА ВІДОМІСТЬ ДЕРЕВ, призначених для вибіркової санітарної рубки

Житомирська область
(Автономна Республіка Крим, область)
ДП «Овруцьке СЛГ»

(найменування власника лісів, постійного лісокористувача)

Лісництво Муромське

урочище _____

квартал № 22 виділ № 23

ділянка № _____ площа 12,8 га

Порядковий номер дерева	Порода	Ступінь, товщини стовбурів, см			Категорія стану дерева, підстава вибору для рубки
		діляні	наслідкові	дрова'ні	
1509	G		24		V жовте мура
1510	G		24		V -11-
1511	G		24		V -11-
1512	G		24		V -11-
1513	G		24		V -11-
1514	G		24		V -11-
1515	G		24		V -11-
1516	G		24		V -11-
1517	G		24		V -11-
1518	G		24		V -11-
1519	G		24		V -11-
1520	G		24		V -11-
1521	G		24		V -11-
1522	G		24		V -11-
1523	G		24		V -11-
1524	G		28		V -11-
1525	G		28		V -11-
1526	G		24		V -11-
1527	G		24		V -11-
1528	G		28		V жовте мура
1529	G		32		V -11-
1530	G		36		V -11-
1531	G		24		V -11-
1532	G		24		V -11-
1533	G		24		V -11-
1534	G		24		V -11-

Порядковий номер дерева	Порода	Ступінь, товщини стовбурів, см			Категорія стану дерева, підстава вибору для рубки
		діляні	наслідкові	дрова'ні	
1535	G		24		V жовте мура
1536	G		24		V -11-
1537	G		24		V -11-
1538	G		24		V -11-
1539	G		24		V -11-
1540	G		24		V -11-
1541	G		24		V -11-
1542	G		24		V -11-
1543	G		28		V -11-
1544	G		24		V -11-
1545	G		24		V -11-
1546	G		24		V -11-
1547	G		24		V -11-
1548	G		24		V -11-
1549	G		24		V -11-
1550	G		24		V -11-
1551	G		24		V -11-
1552	G		28		V -11-
1553	G		24		V -11-
1554	G		24		V -11-
1555	G		24		V -11-
1556	G		24		V -11-
1557	G		24		V -11-
1558	G		24		V -11-
1559	G		24		V -11-
1560	G		24		V -11-

Всього пронумеровано дерев: _____

Нумерацію і перелік провели:

(посада) інш. А.Г

(посада) інш. А.Г

(посада) інш. А.Г

(кількість словами)

(підпис)

(підпис)

(підпис)

(ініціали та прізвище)

(ініціали та прізвище)

(ініціали та прізвище)

9 11 20 2 року

НУМЕРАЦІЙНА ВІДОМІСТЬ ДЕРЕВ, призначених для вибіркової санітарної рубки

Житомирська область
(Автономна Республіка Крим, область)
ДП «Овруцьке СЛГ»

(найменування власника лісів, постійного лісокористувача)

Лісництво Мурбачеське

урочище _____

квартал № 22 виділ № 23

ділянка № _____ площа 12,8 га

Порядковий номер дерева	Порода	Ступінь, товщини стовбурів, см			Категорія стану дерева, підстава вибірки для рубки
		ділянки	наслідкові	дров'яні	
1561	С		24		✓ <u>квал. рубка</u>
1562	С		24		✓ <u>н-н</u>
1563	С		24		✓ <u>н-н</u>
1564	С		28		✓ <u>н-н</u>
1565	С		24		✓ <u>н-н</u>
1566	С		24		✓ <u>н-н</u>
1567	С		28		✓ <u>н-н</u>
1568	С		24		✓ <u>н-н</u>
1569	С		24		✓ <u>н-н</u>
1570	С		24		✓ <u>н-н</u>
1571	С		28		✓ <u>н-н</u>
1572	С		24		✓ <u>н-н</u>
1573	С		24		✓ <u>н-н</u>
1574	С		32		✓ <u>н-н</u>
1575	С		28		✓ <u>н-н</u>
1576	С		24		✓ <u>н-н</u>
1577	С		24		✓ <u>н-н</u>
1578	С		28		✓ <u>н-н</u>
1579	С		24		✓ <u>н-н</u>
1580	С		28		✓ <u>н-н</u>
1581	С		24		✓ <u>н-н</u>
1582	С		24		✓ <u>н-н</u>
1583	С		24		✓ <u>н-н</u>
1584	С		24		✓ <u>н-н</u>
1585	С		24		✓ <u>н-н</u>
1586	С		24		✓ <u>н-н</u>

Порядковий номер дерева	Порода	Ступінь, товщини стовбурів, см			Категорія стану дерева, підстава вибірки для рубки
		ділянки	наслідкові	дров'яні	
1587	С		24		✓ <u>квал. рубка</u>
1588	С		24		✓ <u>н-н</u>
1589	С		24		✓ <u>н-н</u>
1590	С		28		✓ <u>н-н</u>
1591	С		24		✓ <u>н-н</u>
1592	С		24		✓ <u>н-н</u>
1593	С		28		✓ <u>н-н</u>
1594	С		24		✓ <u>н-н</u>
1595	С		24		✓ <u>н-н</u>
1596	С		24		✓ <u>н-н</u>
1597	С		24		✓ <u>н-н</u>
1598	С		28		✓ <u>н-н</u>
1599	С		24		✓ <u>н-н</u>
1600	С		24		✓ <u>н-н</u>
1601	С		24		✓ <u>н-н</u>
1602	С		24		✓ <u>н-н</u>
1603	С		24		✓ <u>н-н</u>
1604	С		24		✓ <u>н-н</u>
1605	С		24		✓ <u>н-н</u>
1606	С		24		✓ <u>н-н</u>
1607	С		24		✓ <u>н-н</u>
1608	С		24		✓ <u>н-н</u>
1609	С		24		✓ <u>н-н</u>
1610	С		28		✓ <u>н-н</u>
1611	С		24		✓ <u>н-н</u>
1612	С		24		✓ <u>н-н</u>

Всього пронумеровано дерев: _____

(кількість слів)

Нумерацію і перелік провели:

(посада) інш. Л.Г

(посада) інш. Л.Г

(посада) інш. Л.Г

(підпис)

(підпис)

(підпис)

(ініціали та прізвище)

(ініціали та прізвище)

(ініціали та прізвище)

9

17

2021 року

**НУМЕРАЦІЙНА ВІДОМІСТЬ ДЕРЕВ,
призначених для вибіркової санітарної рубки**

Житомирська область
(Автономна Республіка Крим, область)

ДП «Сівруцьке СЛГ»

(найменування власника лісів, постійного лісокористувача)

Лісництво Широківське

урочище _____

квартал № 22 виділ № 23

ділянка № _____ площа 2.8 га

Порядковий номер дерев	Порода	Ступінь, товщини стовбурів, см			Категорія стану дерев, підстава вибору для рубки
		ділові	накладілові	дров'яні	
1613	С		24		V. хвоя, руда
1614	С		24		V -11-
1615	С		28		V -11-
1616	С		32		V -11-
1617	С		24		V -11-
1618	С		24		V -11-
1619	С			24	У окар кори
1620	С		24		V хвоя, руда
1621	С		24		V -11-
1622	С		24		V -11-
1623	С		28		V -11-
1624	С		28		V -11-
1625	С		24		V -11-
1626	С		24		V -11-
1627	С		24		V -11-
1628	С		24		V -11-
1629	С		24		V -11-
1630	С		24		V -11-
1631	С		24		V -11-
1632	С		28		V -11-
1633	С		28		V -11-
1634	С		24		V -11-
1635	С		24		V -11-
1636	С		24		V -11-
1637	С		24		V -11-
1638	С		24		V -11-

Порядковий номер дерев	Порода	Ступінь, товщини стовбурів, см			Категорія стану дерев, підстава вибору для рубки
		ділові	накладілові	дров'яні	
1639	С		28		V. хвоя, руда
1640	С		28		V -11-
1641	С		24		V -11-
1642	С		24		V -11-
1643	С		24		V -11-
1644	С		24		V -11-
1645	С		24		V -11-
1646	С		24		V -11-
1647	С		24		V -11-
1648	С		24		V -11-
1649	С		28		V -11-
1650	С			24	У окар кори
1651	С		24		V хвоя, руда
1652	С		24		V -11-
1653	С		24		V -11-
1654	С		24		V -11-
1655	С		24		V -11-
1656	С		24		V -11-
1657	С		24		V -11-
1658	С		24		V -11-
1659	С		24		V -11-
1660	С		24		V -11-
1661	С		24		V -11-
1662	С		28		V -11-
1663	С		24		V -11-
1664	С		24		V -11-

Всього пронумеровано дерев: _____

Нумерацію і перелік провели:

(посада) І.Н.Н. А.Р.

(посада) І.Н.Н. А.Р.

(посада) І.Н.Н. А.Р.

(кількість слів)

(підпис)

(підпис)

(підпис)

(ініціали та прізвище)

(ініціали та прізвище)

(ініціали та прізвище)

9 11 2021 року

НУМЕРАЦІЙНА ВІДОМІСТЬ ДЕРЕВ, призначених для вибіркової санітарної рубки

Житомирська область
(Автономна Республіка Крим, область)

ДП «Овруцьке СЛГ»

(найменування власника лісів, постійного лісокористувача)

Лісництво

урочище

квартал №

виділ №

ділянка №

площа

га

Порядковий номер дерев	Порода	Ступінь, товщини стовбурів, см			Категорія стану дерев, підстава вибіркової рубки
		ділянка	категорія	ділянка	
1665	С		24		V півне руда
1666	С		24		V - II -
1667	С		24		V - II -
1668	С		24		V - II -
1669	С		24		V - II -
1670	С		24		V - II -
1671	С		28		V - II -
1672	С		29		V/опадок
1673	С		24		V півне руда
1674	С		24		V - II -
1675	С		24		V - II -
1676	С		28		V - II -
1677	С		24		V - II -
1678	С		24		V - II -
1679	С		24		V - II -
1680	С		24		V - II -
1681	С		24		V - II -
1682	С		24		V - II -
1683	С		24		V - II -
1684	С		24		V - II -
1685	С		24		V - II -
1686	С		24		V - II -
1687	С		24		V - II -
1688	С		24		V - II -
1689	С		28		V - II -
1690	С		24		V -

Порядковий номер дерев	Порода	Ступінь, товщини стовбурів, см			Категорія стану дерев, підстава вибіркової рубки
		ділянка	категорія	ділянка	
1691	С		24		V півне руда
1692	С		24		V - II -
1693	С		24		V - II -
1694	С		24		V - II -
1695	С		24		V - II -
1696	С		24		V - II -
1697	С		24		V - II -
1698	С		24		V - II -
1699	С		28		V - II -
1700	С		24		V/опадок
1701	С		24		V півне руда
1702	С		24		V - II -
1703	С		24		V - II -
1704	С		24		V - II -
1705	С		24		V - II -
1706	С		24		V - II -
1707	С		24		V - II -
1708	С		24		V - II -
1709	С		24		V - II -
1710	С		24		V - II -
1711	С		24		V - II -
1712	С		24		V - II -
1713	С		28		V - II -
1714	С		24		V - II -
1715	С		24		V - II -
1716	С		24		V - II -

Всього пронумеровано дерев:

(кількість слів)

Нумерацію і перелік провели:

(посада) ІНЖ. А.Г

(посада) ІНЖ. А.Г

(посада) ІНЖ. А.Г

(підпис)

(підпис)

(підпис)

(ініціали та прізвище)

(ініціали та прізвище)

(ініціали та прізвище)

Ф

11

202 / року

НУМЕРАЦІЙНА ВІДОМІСТЬ ДЕРЕБ, призначених для вибіркової санітарної рубки

Житомирська область
(Автономна Республіка Крим, область)

ДП «Овруцьке СЛГ»

(найменування власника лісів, постійного лісокористувача)

Лісництво Нічурське

урочище _____

квартал № 22 виділ № 23

ділянка № _____ площа 12,8 га

Порядковий номер дерев	Порода	Ступінь, товщини стовбурів, см			Категорія стану дерев, підстава вибірки для рубки
		ділянка	наслідкові	ділянка	
1717	G		24		V <u>хвощ руда</u>
1718	G		24		V -11-
1719	G			24	V <u>опар корч</u>
1720	G		24		V <u>хвощ руда</u>
1721	G		24		V -4-1
1722	G		24		V -11-
1723	G		24		V -11
1724	G		24		V -11
1725	G		24		V -11
1726	G		24		V -11-
1727	G			24	V <u>опар корч</u>
1728	G		24		V <u>хвощ руда</u>
1729	G		28		V -4-
1730	G		24		V -11
1731	G		28		V -11-
1732	G		24		V -21-
1733	G		24		V -11-
1734	G		24		V -11-
1735	G		24		V -11-
1736	G		24		V -11-
1737	G		24		V -11-
1738	G		24		V -11-
1739	G		24		V -11-
1740	G		24		V -4-
1741	G		24		V -11-
1742	G		24		V -11-

Порядковий номер дерев	Порода	Ступінь, товщини стовбурів, см			Категорія стану дерев, підстава вибірки для рубки
		ділянка	наслідкові	ділянка	
1743	G		24		V <u>хвощ руда</u>
1744	G		24		V -11-
1745	G		24		V -11-
1746	G		24		V -11-
1747	G		28		V -11-
1748	G		24		V -4-
1749	G			28	V <u>опар корч</u>
1750	G		24		V <u>хвощ руда</u>
1751	G		24		V -11-
1752	G		24		V -11-
1753	G		24		V -11-
1754	G		24		V -11-
1755	G		24		V -11-
1756	G		24		V -11-
1757	G		24		V -11-
1758	G		24		V -11-
1759	G		24		V -11-
1760	G		24		V -11-
1761	G		24		V -11-
1762	G		24		V -4-
1763	G		24		V -11-
1764	G		24		V -4-
1765	G		28		V -11-
1766	G		24		V -11-
1767	G		24		V -11-
1768	G		24		V -11-

Всього пронумеровано дерев: одна тисяча сімсот шістдесят вісім шт.

(кількість словами)

Нумерацію і перелік провели:

(посада) інш. А.Г.

(посада) інш. А.Г.

(посада) інш. А.Г.

[підпис]
(підпис)

[підпис]
(підпис)

кар. орностой
(ініціали та прізвище)

Кореньчук В.О
(ініціали та прізвище)

Михайло М.О
(ініціали та прізвище)

9 17 2021 року

НУМЕРАЦІЙНА ВІДОМІСТЬ ДЕРЕВ, призначених для вибіркової санітарної рубки

Житомирська область
(Автономна Республіка Крим, область)
ДП «Овруцьке СЛГ»

Лісництво Житомирська 1-60 (найменування власника лісів, постійного лісокористувача)

урочище _____

квартал № 22 виділ № 27

ділянка № _____ площа 2,6 га

Порядковий номер дерева	Порода	Ступінь, товщини стовбура, см			Категорія стану дерева, підстава відбору для рубки
		діаметр	висота	довжина	
1	С	32			✓ 2-бод рубка
2	С	32			✓ - II -
3	С	28			✓ - II -
4	С	24			✓ - II -
5	С	32			✓ - II -
6	С	32			✓ - II -
7	С	24			✓ - II -
8	С	28			✓ - II -
9	С	28			✓ - II -
10	С	32			✓ - II -
11	С	24			✓ - II -
12	С		40		VI опад кори
13	С		28		VI - II -
14	С		28		VI - II -
15	С	24			✓ 2-бод рубка
16	С	28			✓ - II -
17	С	24			✓ - II -
18	С	28			✓ - II -
19	С	24			✓ - II -
20	С		32		VI опад кори
21	С	36			✓ 2-бод рубка
22	С	28			✓ - II -
23	С	28			✓ - II -
24	С	32			✓ - II -
25	С	32			✓ - II -
26	С	28			✓ - II -

Порядковий номер дерева	Порода	Ступінь, товщини стовбура, см			Категорія стану дерева, підстава відбору для рубки
		діаметр	висота	довжина	
27	С	24			✓ 2-бод рубка
28	С	28			✓ - II -
29	С	28			✓ - II -
30	С	28			✓ - II -
31	С	28			✓ - II -
32	С	24			✓ - II -
33	С	24			✓ - II -
34	С	28			✓ - II -
35	С	32			✓ - II -
36	С	28			✓ - II -
37	С	24			✓ - II -
38	С	28			✓ - II -
39	С	24			✓ - II -
40	С	28			✓ - II -
41	С	24			✓ - II -
42	С	28			✓ - II -
43	С	24			✓ - II -
44	С	28			✓ - II -
45	С	32			✓ - II -
46	С	24			✓ - II -
47	С	28			✓ - II -
48	С	28			✓ - II -
49	С	32			✓ - II -
50	С	32			✓ - II -
51	С	24			✓ - II -
52	С	32			✓ - II -

Всього пронумеровано дерев: _____

52 дерева

(кількість словами)

Нумерацію і перелік провели:

(посада) інж. А.Г

(посада) інж. А.Г

(посада) інж. А.Г

(підпис)

(підпис)

(підпис)

(ініціали та прізвище)

(ініціали та прізвище)

(ініціали та прізвище)

11

11

20 / року

НУМЕРАЦІЙНА ВІДОМІСТЬ ДЕРЕВ, призначених для вибіркової санітарної рубки

Житомирська область
(Автономна Республіка Крим, область)

ДП «Обруцьке СЛГ»

Лісництво Муромський ліс-60 (найменування власника лісів, постійного лісокористувача)

урочище _____

квартал № 22 виділ № 27

ділянка № _____ площа 2,6 га

Порядковий номер дерева	Порода	Ступінь, товщини стовбурів, см			Категорія стану дерева, підстава вибору для рубки
		ділові	напілові	дрова	
53	С		28		V хвоя рубка
54	С		28		V-ч-
55	С		24		V-ч-
56	С		24		V-ч-
57	С			24	VІ спад кори
58	С		28		V хвоя рубка
59	С		24		V-ч-
60	С		28		V-ч-
61	С		36		V-ч-
62	С		28		V-ч-
63	С		28		V-ч-
64	С		24		V-ч-
65	С		28		V-ч-
66	С		28		V-ч-
67	С		32		V-ч-
68	С		36		V-ч-
69	С		28		V-ч-
70	С		24		V-ч-
71	С		28		V-ч-
72	С		36		V-ч-
73	С		28		V-ч-
74	С		32		V-ч-
75	С		28		V-ч-
76	С		24		V-ч-
77	С		28		V-ч-
78	С		28		V-ч-

Порядковий номер дерева	Порода	Ступінь, товщини стовбурів, см			Категорія стану дерева, підстава вибору для рубки
		ділові	напілові	дрова	
79	С		32		V хвоя рубка
80	С		24		V-ч-
81	С		24		V-ч-
82	С		28		V-ч-
83	С		24		V-ч-
84	С		40		V-ч-
85	С		24		V-ч-
86	С		32		V-ч-
87	С		28		V-ч-
88	С		32		V-ч-
89	С		24		V-ч-
90	С		28		V-ч-
91	С		24		V-ч-
92	С		28		V-ч-
93	С		24		V-ч-
94	С		32		V-ч-
95	С		32		V-ч-
96	С		24		V-ч-
97	С		32		V-ч-
98	С		24		V-ч-
99	С			24	VІ спад кори
100	С		32		V хвоя рубка
101	С		36		V-ч-
102	С		28		V-ч-
103	С		24		V-ч-
104	С		24		V-ч-

Всього пронумеровано дерев: _____

Нумерацію і перелік провели:

(посада) інж. А.Г

(посада) інж. А.Г

(посада) інж. А.Г

(кількість лісованих)

(підпис)

(підпис)

(підпис)

(ініціали та прізвище)

(ініціали та прізвище)

(ініціали та прізвище)

17 17 20 21 року

НУМЕРАЦІЙНА ВІДОМІСТЬ ДЕРЕВ, призначених для вибіркової санітарної рубки

Житомирська область
(Автономна Республіка Крим, область)
ДП «Овруцьке СЛГ»

(найменування власника лісів, постійного лісокористувача)
Лісництво Хубенівське л-во урочище _____

квартал № 22 виділ № 27 ділянка № _____ площа 2,6 га

Порядковий номер дерева	Порода	Ступінь товщини стовбурів, см			Категорія стану дерева, підстава вибірку для рубки
		ділянки	наслідки	дерева	
105	С		28		V жвава рубка
106	С			24	Моток кори
107	С		24		V жвава рубка
108	С		48		V - II -
109	С		44		V - II -
110	С		28		V - II -
111	С		24		V - II -
112	С		28		V - II -
113	С		32		V - II -
114	С		32		V - II -
115	С		28		V - II -
116	С		28		V - II -
117	С		24		V - II -
118	С		28		V - II -
119	С		32		V - II -
120	С		24		V - II -
121	С		28		V - II -
122	С		24		V - II -
123	С		28		V - II -
124	С		24		V - II -
125	С		28		V - II -
126	С		32		V - II -
127	С		24		V - II -
128	С		32		V - II -
129	С		40		V - II -
130	С		24		V - II -

Порядковий номер дерева	Порода	Ступінь товщини стовбурів, см			Категорія стану дерева, підстава вибірку для рубки
		ділянки	наслідки	дерева	
131	С		24		V жвава рубка
132	С		28		V - II -
133	С		24		V - II -
134	С		24		V - II -
135	С		24		V - II -
136	С		24		V - II -
137	С		24		V - II -
138	С		24		V - II -
139	С		24		V - II -
140	С		24		V - II -
141	С		28		V - II -
142	С		24		V - II -
143	С		28		V - II -
144	С		24		V - II -
145	С		24		V - II -
146	С			24	V моток кори
147	С		28		V жвава рубка
148	С		24		V - II -
149	С		32		V - II -
150	С		24		V - II -
151	С		32		V - II -
152	С		28		V - II -
153	С		28		V - II -
154	С		24		V - II -
155	С		28		V - II -
156	С		36		V - II -

Всього пронумеровано дерев: _____

Нумерацію і перелік провели:

(посада) інж. А.Г

(посада) інж. А.Г

(посада) інж. А.Г

(кількість словами)

(підпис)

(підпис)

(підпис)

Бовальчук В.О
(ініціали та прізвище)

Ормоєв Ю.В
(ініціали та прізвище)

Шевченко М.О
(ініціали та прізвище)

11 11 20 року

НУМЕРАЦІЙНА ВІДОМІСТЬ ДЕРЕВ, призначених для вибіркової санітарної рубки

Житомирська область
(Автономна Республіка Крим, область)

ДП «Оваруцьке СЛГ»

(найменування власника лісів, постійного лісокористувача)

Лісництво Жульєнське л-во

урочище _____

квартал № 22

відділ № 27

ділянка № _____ площа 2,6 га

Порядковий номер дерев	Порода	Ступінь, товщини стовбурів, см			Категорія стану дерев, підстава вибору для рубки
		ділянка	наслідки	дрова	
157	Сд		32		✓ хвоя рубка
158	Сд		28		✓ - II -
159	Сд		28		✓ - II -
160	Сд		28		✓ - II -
161	Сд		28		✓ - II -
162	Сд		24		✓ - II -
163	Сд		28		✓ - II -
164	Сд		32		✓ - II -
165	Сд		24		✓ - II -
166	Сд		24		✓ - II -
167	Сд		32		✓ - II -
168	Сд		28		✓ - II -
169	Сд		24		✓ - II -
170	Сд		26		✓ - II -
171	Сд		28		✓ - II -
172	Сд		24		✓ - II -
173	Сд		32		✓ опад кори
174	Сд		32		✓ хвоя рубка
175	Сд		32		✓ - II -
176	Сд		32		✓ опад кори
177	Сд		24		✓ хвоя рубка
178	Сд		28		✓ - II -
179	Сд		28		✓ - II -
180	Сд		24		✓ опад кори
181	Сд		36		✓ хвоя рубка
182	Сд		32		✓ - II -

Порядковий номер дерев	Порода	Ступінь, товщини стовбурів, см			Категорія стану дерев, підстава вибору для рубки
		ділянка	наслідки	дрова	
183	Сд		44		✓ хвоя рубка
184	Сд		36		✓ - II -
185	Сд		28		✓ - II -
186	Сд		32		✓ - II -
187	Сд		40		✓ - II -
188	Сд		32		✓ - II -
189	Сд		28		✓ - II -
190	Сд		32		✓ - II -
191	Сд		32		✓ - II -
192	Сд		28		✓ - II -
193	Сд		28		✓ - II -
194	Сд		24		✓ - II -
195	Сд		36		✓ - II -
196	Сд		28		✓ - II -
197	Сд		24		✓ - II -
198	Сд		24		✓ - II -
199	Сд		24		✓ - II -
200	Сд		24		✓ - II -
201	Сд		32		✓ - II -
202	Сд		24		✓ - II -
203	Сд		28		✓ - II -
204	Сд		24		✓ - II -
205	Сд		24		✓ - II -
206	Сд		24		✓ - II -
207	Сд		28		✓ - II -
208	Сд		32		✓ - II -

Усього пронумеровано дерев: _____

Нумерацію і перелік провели:

(посада) інж. А.Г

(посада) інж. А.Г

(посада) інж. А.Г

(кілкість слів)

(підпис)

(підпис)

(підпис)

(ініціали та прізвище)

(ініціали та прізвище)

(ініціали та прізвище)

17 17 20 4 року

НУМЕРАЦІЙНА ВІДОМІСТЬ ДЕРЕВ, призначених для вибіркової санітарної рубки

Житомирська область
(Автономна Республіка Крим, область)

ДП «Оваруцьке СЛГ»

(найменування власника лісів, постійного лісочористувача)

Лісництво Жувецьке л-во

урочище _____

квартал № 22 виділ № 27

ділянка № _____ площа 2,6 га

Порядковий номер дерев	Порода	Ступінь, товщини стовбури, см			Категорія стану дерев, підстава вибору для рубки
		діляні	наслідкові	дров'яні	
209	С	28			V жов. бука
210	С	32			V - II -
211	С	32			V - II -
212	С	36			V - II -
213	С	24			V - II -
214	С	36			V - II -
215	С	38			V - II -
216	С	24			V - II -
217	С	28			V - II -
218	С	40			V - II -
219	С	32			V - II -
220	С	24			V - II -
221	С	24			V - II -
222	С	24			V - II -
223	С	24			V - II -
224	С	28			V - II -
225	С	24			V - II -
226	С	24			V - II -
227	С	32			V - II -
228	С	24			V - II -
229	С	28			V - II -
230	С	32			V - II -
231	С	24			V - II -
232	С	28			V - II -
233	С	28			V - II -
234	С	24			V - II -

Порядковий номер дерев	Порода	Ступінь, товщини стовбури, см			Категорія стану дерев, підстава вибору для рубки
		діляні	наслідкові	дров'яні	
235	С	24			V жов. бука
236	С	24			V - II -
237	С	24			V - II -
238	С	24			V - II -
239	С	28			V - II -
240	С	24			V - II -
241	С	32			V - II -
242	С	32			V - II -
243	С	24			V - II -
244	С	24			V - II -
245	С	28			V - II -
246	С	24			V - II -
247	С	24			V - II -
248	С	24			V - II -
249	С	24			V - II -
250	С	28			V - II -
251	С	24			V - II -
252	С	24			V - II -
253	С	24			V - II -
254	С	28			V - II -
255	С	24			V - II -
256	С	24			V - II -
257	С	24			V - II -
258	С	24			V - II -
259	С	24			V - II -
260	С	24			V - II -

Всього пронумеровано дерев: _____

Нумерацію і перелік провели:

(посада) інж. А.Г

(посада) інж. А.Т

(посада) інж. А.Г

(кількість словами)

(підпис)

(підпис)

(підпис)

(ініціали та прізвище)

(ініціали та прізвище)

(ініціали та прізвище)

11 11 2021 року

НУМЕРАЦІЙНА ВІДОМІСТЬ ДЕРЕВ, призначених для вибіркової санітарної рубки

Житомирська область
(Автономна Республіка Крим, область)

ДП «Овруцьке СЛГ»

(найменування власника лісів, постійного лісокористувача)

Лісництво

Жувецьке Л-60

урочище

квартал № 22

виділ № 27

ділянка №

площа 2,6 га

Порядковий номер дерева	Порода	Ступінь, товщини стовбурів, см			Категорія стану дерева, підстава вибірки для рубки
		діляні	наслідкові	дров'яні	
261	Ся		28		V Хворі будя
262	Ся		28		V - 11-
263	Ся		24		V - 11-
264	Ся		24		V - 11-
265	Ся		28		V - 11-
266	Ся		32		V - 11-
267	Ся		24		V - 11-
268	Ся		24		V - 11-
269	Ся		24		V - 11-
270	Ся		28		V - 11-
271	Ся		24		V - 11-
272	Ся		24		V - 11-
273	Ся		24		V - 11-
274	Ся		24		V - 11-
275	Ся		24		V - 11-
276	Ся		28		V - 11-
277	Ся		32		V - 11-
278	Ся		24		V - 11-
279	Ся		28		V - 11-
280	Ся			24	V 11-хворі будя
281	Ся		32		V Хворі будя
282	Ся		24		V - 11-
283	Ся		24		V - 11-
284	Ся		24		V - 11-
285	Ся		28		V - 11-
286	Ся		24		V - 11-

Порядковий номер дерева	Порода	Ступінь, товщини стовбурів, см			Категорія стану дерева, підстава вибірки для рубки
		діляні	наслідкові	дров'яні	
287	Ся		24		V Хворі будя
288	Ся		24		V - 11-
289	Ся		28		V - 11-
290	Ся		24		V - 11-
291	Ся		28		V - 11-
292	Ся		24		V - 11-
293	Ся		28		V - 11-
294	Ся		28		V - 11-
295	Ся		32		V - 11-
296	Ся		24		V - 11-
297	Ся		24		V - 11-
298	Ся		24		V - 11-
299	Ся		24		V - 11-
300	Ся		28		V - 11-
301	Ся		24		V - 11-
302	Ся		24		V - 11-
303	Ся		32		V - 11-
304	Ся		32		V - 11-
305	Ся		28		V - 11-
306	Ся		24		V - 11-
307	Ся		28		V - 11-
308	Ся		28		V - 11-
309	Ся		24		V - 11-
310	Ся		32		V - 11-
311	Ся		28		V - 11-
312	Ся		24		V - 11-

Всього пронумеровано дерев:

Нумерацію і терелік провели:

(посада) Іван. А. Г

(посада) Іван. А. Г

(посада) Іван. А. Г

(кількість сторінок)

(підпис)

(підпис)

(підпис)

Ковальчук В. В

(ініціали та прізвище)

Орестов В. В

(ініціали та прізвище)

Шевченко М. В

(ініціали та прізвище)

11

11

20 21 року

НУМЕРАЦІЙНА ВІДОМІСТЬ ДЕРЕВ, призначених для вибіркової санітарної рубки

Житомирська область
(Автономна Республіка Крим, область)
ДП «Овруцьке СЛГ»

(найменування власника лісів, постійного лісокористувача)

Лісництво Житомирське л-во

урочище _____

квартал № 22 виділ № 27

ділянка № _____ площа 2,6 га

Порядковий номер дерев	Порода	Ступінь, товщини стовбура, см			Категорія стану дерев, підстава вибірки для рубки
		ділянки	наслідкової	дров'яні	
313	С			24	VI б'яга корч
314	С		40		V жбоя руда
315	С		24		V-II-
316	С			28	VI б'яга корч
317	С		32		V жбоя руда
318	С		28		V-II-
319	С		24		V-II-
320	С		24		V-II-
321	С		24		V-II-
322	С		24		V-II-
323	С			24	VI б'яга корч
324	С		28		V жбоя руда
325	С		28		V-II-
326	С		28		V-II-
327	С		24		V-II-
328	С		24		V-II-
329	С		32		V-II-
330	С		24		V-II-
331	С		28		V-II-
332	С		24		V-II-
333	С		32		V-II-
334	С		22		V-II-
335	С		24		V-II-
336	С		24		V-II-
337	С		28		V-II-
338	С		28		V-II-

Порядковий номер дерев	Порода	Ступінь, товщини стовбура, см			Категорія стану дерев, підстава вибірки для рубки
		ділянки	наслідкової	дров'яні	
339	С			24	VI б'яга корч
340	С		24		V жбоя руда
341	С		28		V-II-
342	С		28		V-II-
343	С		24		V-II-
344	С			24	VI б'яга корч
345	С		24		V жбоя руда
346	С		36		V-II-
347	С		28		V-II-
348	С		24		V-II-
349	С		24		V-II-
350	С		28		V-II-
351	С		24		V-II-
352	С		24		V-II-
353	С		24		V-II-
354	С		32		V-II-
355	С		24		V-II-
356	С		24		V-II-
357	С		24		V-II-
358	С		28		V-II-
359	С		24		V-II-
360	С		28		V-II-
361	С		24		V-II-
362	С		24		V-II-
363	С		28		V-II-
364	С		32		V-II-

Всього пронумеровано дерев: _____

(кількість словами)

Нумерацію і перелік провели:

(посада) інж. А.Г

(посада) інж. А.Г

(посада) інж. А.Г

(підпис)

(підпис)

(підпис)

(ініціали та прізвище)

(ініціали та прізвище)

(ініціали та прізвище)

11 11 20 21 року

призначених для вибіркової санітарної рубки

Житомирська область

{Автономна Республіка Крим, область}

ДП «Овруцьке СЛГ»

(найменування власника лісів, постійного лісокористувача)

Лісництво

УРОЧИЩЕ

квартал №2

виділ № 27

ділянка №

площа 2,6 га

[illegible]

Всього пронумеровано дерев: тридцять сімдесят, п'ять дерев

(кількість слів)

Нумерацію і перелік провели:

(посада) *инж. Л. Б*

(підпис)

(посада) *Имж. Л. Г*

(підпис)

(посада) *инж. Л. Г.*

(підпис)

Ковальчук В.О.
(ініціали та прізвище)

Орнотай Ю.В.
(ініціали та прізвище)

Шевченко М.О.
(ініціали та прізвище)

11

77

20 2/року

НУМЕРАЦІЙНА ВІДОМІСТЬ ДЕРЕВ, призначених для вибіркової санітарної рубки

Житомирська область
(Автономна Республіка Крим, область)
ДП «Овруцьке СЛГ»

(найменування власника лісів, постійного лісокористувача)

Лісництво Житомирське

урочище _____

квартал № 25 виділ № 5

ділянка № _____ площа 1.6 га

Порядковий номер дерева	Порода	Ступінь, товщини ствобурів, см			Категорія стану дерева, підстава вибіору для рубки
		ділові	напівділові	дров'яні	
1	С3		52		✓ хвое руда
2	С3			44	✓ хвое руда
3	С3		52		✓ хвое руда
4	С3			32	VI стадія кори
5	С3		40		✓ хвое руда
6	С3			28	✓ хвое руда
7	С3		36		✓ хвое руда
8	С3	48			✓ хвое руда
9	С3			24	✓ хвое руда
10	С3		24		✓ хвое руда
11	С3		48		VI стадія кори
12	С3		28		✓ хвое руда
13	С3			36	✓ хвое руда
14	С3		48		✓ хвое руда
15	С3			24	✓ хвое руда
16	С3		32		✓ хвое руда
17	С3		48		✓ хвое руда
18	С3			28	✓ хвое руда
19	С3			32	✓ хвое руда
20	С3		28		✓ хвое руда
21	С3			40	✓ хвое руда
22	С3			28	✓ хвое руда
23	С3		36		✓ хвое руда
24	С3			28	✓ хвое руда
25	С3			24	✓ хвое руда
26	С3			28	✓ хвое руда

Порядковий номер дерева	Порода	Ступінь, товщини ствобурів, см			Категорія стану дерева, підстава вибіору для рубки
		ділові	напівділові	дров'яні	
27	С3			24	✓ хвое руда
28	С3		32		✓ хвое руда
29	С3		28		✓ хвое руда
30	С3			28	✓ хвое руда
31	С3			32	✓ хвое руда
32	С3			24	VI стадія кори
33	С3		28		✓ хвое руда
34	С3			32	✓ хвое руда
35	С3		52		✓ хвое руда
36	С3			52	VI стадія кори
37	С3			24	✓ хвое руда
38	С3			28	✓ хвое руда
39	С3		36		✓ хвое руда
40	С3			28	✓ хвое руда
41	С3			32	✓ хвое руда
42	С3			36	VI стадія кори
43	С3			36	✓ хвое руда
44	С3		40		✓ хвое руда
45	С3			32	✓ хвое руда
46	С3			24	✓ хвое руда
47	С3			48	VI стадія кори
48	С3		36		✓ хвое руда
49	С3			32	✓ хвое руда
50	С3			56	✓ хвое руда
51	С3			40	✓ хвое руда
52	С3			40	✓ хвое руда

Всього пронумеровано дерев: _____

(кількість словами)

Нумерацію і перелік провели:

(посада)

інт. црощ

(посада)

м-р мш

(посада)

м-р мш

(підпис)

(підпис)

(підпис)

(ініціали та прізвище)

(ініціали та прізвище)

(ініціали та прізвище)

5 11 2021 року

НУМЕРАЦІЙНА ВІДОМІСТЬ ДЕРЕВ, призначених для вибіркової санітарної рубки

Житомирська область
(Автономна Республіка Крим, область)
ДП «Овруцьке СЛГ»

(найменування власника лісів, постійного лісокористувача)

Лісництво Курбеньське

урочище _____

квартал № 25 виділ № 5

ділянка № _____ площа 1.6 га

Порядковий номер дерева	Порода	Ступінь, товщини стовбурів, см			Категорія стану дерева, підстава відбору для рубки
		ділові	напівділові	дрова	
53	C3			28	VI опад кори
54	C3			56	V хвоя руда
55	C3		32		V хвоя руда
56	C3		56		V хвоя руда
57	C3			32	VI опад кори
58	C3			32	VI опад кори
59	C3			36	VI опад кори
60	C3			28	VI опад кори
61	C3		32		V хвоя новина
62	C3			28	VI опад кори
63	C3			28	V хвоя руда
64	C3			32	V хвоя руда
65	C3			32	V хвоя руда
66	C3		48		VI опад кори
67	C3			52	VI опад кори
68	C3			40	VI опад кори
69	C3			48	VI опад кори
70	C3			48	VI опад кори
71	C3			28	V руда хвоя
72	C3			32	VI опад кори
73	C3			32	VI опад кори
74	C3			24	V руда хвоя
75	C3			24	V руда хвоя
76	C3			24	V руда хвоя
77	C3			28	V руда хвоя
78	C3			24	V руда хвоя

Порядковий номер дерева	Порода	Ступінь, товщини стовбурів, см			Категорія стану дерева, підстава відбору для рубки
		ділові	напівділові	дрова	
79	C3			28	V хвоя руда
80	C3			24	VI опад кори
81	C3			24	VI опад кори
82	C3		44		VI опад кори
83	C3			32	VI опад кори
84	C3			24	VI опад кори
85	C3			24	VI опад кори
86	C3		32		V хвоя руда
87	C3		44		V хвоя руда
88	C3	32			V хвоя руда
89	C3	32			V хвоя руда
90	C3		28		V хвоя руда
91	C3		36		V хвоя руда
92	C3			28	VI опад кори
93	C3		36		VI опад кори
94	C3		32		VI опад кори
95	C3		40		VI опад кори
96	C3		40		VI опад кори
97	C3			28	VI опад кори
98	C3			28	VI опад кори
99	C3		28		V хвоя руда
100	C3			32	VI опад кори
101	C3		44		VI опад кори
102	C3		44		VI опад кори
103	C3			32	VI опад кори
104	C3		40		V хвоя руда

Всього пронумеровано дерев: _____

Нумерацію і перелік провели:

(посада)

Сіме. І. Іосе

(посада)

М. Р. Іосе

(посада)

М. Р. Іосе

(кількість словами)

(підпис)

(підпис)

(підпис)

Сивко Ф.В.

(ініціали та прізвище)

Содань С.В.

(ініціали та прізвище)

Космополіто В. Іос

(ініціали та прізвище)

5 11 2021 року

НУМЕРАЦІЙНА ВІДОМІСТЬ ДЕРЕВ, призначених для вибіркової санітарної рубки

Житомирська область
(Автономна Республіка Крим, область)

ДП «Овруцьке СЛГ»

(найменування власника лісів, постійного лісокористувача)

Лісництво теуричеське

урочище _____

квартал № 25 виділ № 5

ділянка № _____ площа 1.6 га

Порядковий номер дерева	Порода	Ступінь, товщини стовбурів, см			Категорія стану дерева, підстава вибору для рубки
		диаметр	нахил до вертикалі	висота	
105	С		40		✓ хворі дерева
106	С		40		✓ - II -
107	С		32		✓ - II -
108	С		44		✓ - II -
109	С		40		✓ - II -
110	С		36		✓ - II -
111	С		44		✓ - II -
112	С		44		✓ - II -
113	С		48		✓ - II -
114	С	40			IV хворі об. зел.
115	С		40		✓ хворі дерева
116	С		36		✓ - II -
117	С		36		✓ - II -
118	С			32	VI омолод. ком.
119	С		32		✓ хворі дерева
120	С			28	VI омолод. ком.
121	С		40		✓ хворі дерева
122	С		52		✓ - II -
123	С		32		✓ - II -
124	С		32		✓ - II -
125	С		48		✓ - II -
126	С		36		✓ - II -
127	С		40		✓ - II -
128	С		44		✓ - II -
129	С		44		✓ - II -
130	С		40		✓ - II -

Порядковий номер дерева	Порода	Ступінь, товщини стовбурів, см			Категорія стану дерева, підстава вибору для рубки
		диаметр	нахил до вертикалі	висота	
131	С		44		✓ хворі дерева
132	С		32		✓ - II -
133	С		40		✓ - II -
134	С		40		✓ - II -
135	С		44		✓ - II -
136	С		36		✓ - II -
137	С		40		✓ - II -
138	С		44		✓ - II -
139	С		56		✓ - II -
140	С		44		✓ - II -
141	С		32		✓ - II -
142	С		40		✓ - II -
143	С		36		✓ - II -
144	С		40		✓ - II -
145	С		40		✓ - II -
146	С		48		✓ - II -
147	С		48		✓ - II -
148	С		32		✓ - II -

Всього пронумеровано дерев: смо сорок вісім шт.

(кількість словами)

Нумерацію і перелік провели:

Григорук А.Р.
(посада)

Григорук А.Р.
(посада)

Григорук А.Р.
(посада)

Григорук
(підпис)

Григорук
(підпис)

Григорук
(підпис)

Комисаренко Ю.В.
(ініціали та прізвище)

Комисар Ю.В.
(ініціали та прізвище)

Мисинчук Д.В.
(ініціали та прізвище)

5 11 2021 року

НУМЕРАЦІЙНА ВІДОМІСТЬ ДЕРЕВ, призначених для вибіркової санітарної рубки

Житомирська область
(Автономна Республіка Крим, область)

ДП «Овруцьке СЛГ»

(найменування власника лісів, постійного лісокористувача)

Лісництво песчане

урочище _____

квартал № 25

виділ № 16

ділянка № _____

площа 7,5 га

Порядковий номер дерев	Порода	Ступінь, товщини ствобурів, см			Категорія стану дерев, підстава відбору для рубки
		ділові	напідлікові	дров'яні	
1	С3		44		квоя руда V
2	С3		44		Vхвоє руда
3	С3		48		Vхвоє руда
4	-II-		36		Vхвоє руда
5	-II-		40		Vхвоє руда
6	-II-		44		Vхвоє руда
7	-II-		28		Vхвоє руда
8	-II-		36		Vхвоє руда
9	-II-		32		Vхвоє руда
10	-II-		44		Vхвоє руда
11	-II-		32		Vхвоє руда
12	-II-		24		Vхвоє руда
13	-II-		48		Vхвоє руда
14	-II-			40	VI опад кори
15	-II-			40	VI опад кори
16	-II-	36			IVхвоє св.зел
17	-II-		48		Vхвоє руда
18	-II-	40			IVхвоє св.зел
19	-II-	44			Vхвоє руда
20	-II-		48		Vхвоє руда
21	-II-			24	VI опад кори
22	-II-		32		Vхвоє руда
23	-II-			40	VI опад кори
24	-II-		44		Vхвоє руда
25	-II-	36			IVхвоє св.зел
26	-II-		40		Vхвоє руда

Порядковий номер дерев	Порода	Ступінь, товщини ствобурів, см			Категорія стану дерев, підстава відбору для рубки
		ділові	напідлікові	дров'яні	
27	С3		24		Vхвоє руда
28	-II-			40	VI опад кори
29	-II-	32			IVхвоє св.зел
30	-II-		36		Vхвоє руда
31	-II-			28	VI опад кори
32	-II-		44		Vхвоє руда
33	-II-		44		Vхвоє руда
34	-II-	28			IVхвоє св.зел
35	С3	28			Vхвоє св.зел
36	-II-			24	VI опад кори
37	-II-		48		Vхвоє руда
38	-II-			32	Vхвоє руда
39	-II-		24		Vхвоє руда
40	-II-		24		Vхвоє руда
41	-II-		28		Vхвоє руда
42	-II-			24	VI опад кори
43	С3		36		Vхвоє руда
44	-II-		40		Vхвоє руда
45	-II-		28		Vхвоє руда
46	-II-	32			Vхвоє св.зелена
47	-II-		28		Vхвоє руда
48	-II-		24		Vхвоє руда
49	-II-		28		Vхвоє руда
50	-II-		32		Vхвоє руда
51	-II-			36	IV опад кори
52	С3		24		Vхвоє руда

Всього пронумеровано дерев: _____

Нумерацію і перелік провели:

(посада)

І.І.І. І.І.І.

(посада)

М.Р.І.І.І.

(посада)

М.Р.І.І.І.

(кількість словами)

(підпис)

(підпис)

(підпис)

Р.В.Р.

(ініціали та прізвище)

Пархасевич Р.В.

(ініціали та прізвище)

Косишченко В.І.

(ініціали та прізвище)

2 11 20 21 року

НУМЕРАЦІЙНА ВІДОМІСТЬ ДЕРЕВ, призначених для вибіркової санітарної рубки

Житомирська область
(Автономна Республіка Крим, область)
ДП «Овруцьке СЛГ»

(найменування власника лісів, постійного лісокористувача)

Лісництво пирітменське

урочище _____

квартал № 25 виділ № 16

ділянка № _____ площа 4,5 га

Порядковий номер дерева	Порода	Ступінь, товщини стовбурів, см			Категорія стану дерева, підстава відбору для рубки
		ділові	напідлісові	дров'яні	
53	Сз		28		V хвост рідка
54	-II-		24		V хвост рідка
55	-II-		24		V хвост рідка
56	-II-	24			IV хвост св.зел
57	-II-		36		V хвост рідка
58	-II-	36			IV хвост св.зел
59	-II-			32	VI омад кори
60	-II-		28		V хвост рідка
61	-II-			36	VI омад кори
62	Сз		32		V хвост рідка
63	-II-			52	VI омад кори
64	-II-		28		V хвост рідка
65	-II-			44	VI омад кори
66	-II-		48		V хвост рідка
67	-II-			44	V хвост рідка
68	-II-			36	VI омад кори
69	-II-		48		V хвост рідка
70	-II-		44		V хвост рідка
71	Сз			52	VI омад кори
72	-II-		52		VI омад кори
73	-II-			48	VI омад кори
74	-II-		48		V хвост рідка
75	-II-			28	VI омад кори
76	-II-	32			IV хвост св.зел
77	-II-		44		V хвост рідка
78	Сз		32		V хвост рідка

Порядковий номер дерева	Порода	Ступінь, товщини стовбурів, см			Категорія стану дерева, підстава відбору для рубки
		ділові	напідлісові	дров'яні	
79	Сз		48		V хвост рідка
80	-II-	28			IV хвост св.зел
81	-II-		24		V хвост рідка
82	-II-			24	VI омад кори
83	-II-		28		V хвост рідка
84	-II-		48		V хвост рідка
85	-II-		28		V хвост рідка
86	-II-			32	VI омад кори
87	-II-		28		V хвост рідка
88	Сз		24		V хвост рідка
89	-II-	32			IV хвост св.зел
90	-II-		32		V хвост рідка
91	-II-			28	VI омад кори
92	-II-		28		V хвост рідка
93	-II-	36			IV хвост св.зел
94	-II-		44		V хвост рідка
95	Сз		24		V хвост рідка
96	-II-			36	VI омад кори
97	-II-	24			IV хвост св.зел
98	-II-			40	омад кори VI
99	-II-		28		V хвост рідка
100	-II-		40		V хвост рідка
101	-II-			36	VI омад кори
102	-II-		44		V хвост рідка
103	-II-			56	VI омад кори
104	Сз		32		V хвост рідка

Всього пронумеровано дерев: _____

Нумерацію і перелік провели:

(посада)

(посада)

(посада)

(кількість словами)

(підпис)

(підпис)

(підпис)

Севко Д.В.
(ініціали та прізвище)

Паратенко Р.В.
(ініціали та прізвище)

Косімошенко В.М.
(ініціали та прізвище)

2 11 20 21 року

НУМЕРАЦІЙНА ВІДОМІСТЬ ДЕРЕВ, призначених для вибіркової санітарної рубки

Житомирська область
(Автономна Республіка Крим, область)
ДП «Овруцьке СЛГ»

(найменування власника лісів, постійного ліскористувача)

Лісництво підприємство

урочище _____

квартал № 25 виділ № 16

ділянка № _____ площа 7,5 га

Порядковий номер дерева	Порода	Ступінь, товщини стовбурів, см			Категорія стану дерева, підстава відбору для рубки
		ділові	напіділові	дров'яні	
105	C3		32		Vхвоє руда
106	-II-	48			Vхвоє св.зел
107	-II-		32		Vхвоє руда
108	-II-		36		Vхвоє руда
109	-II-			44	VI опад кори
110	-II-			40	VI опад кори
111	-II-			28	VI опад кори
112	-II-			56	VI опад кори
113	C3		60		Vхвоє руда
114	-II-			24	VI опад кори
115	-II-			24	VI опад кори
116	-II-		40		Vхвоє руда
117	-II-		36		Vхвоє руда
118	-II-		52		Vхвоє руда
119	-II-			36	Vхвоє руда
120	-II-		32		Vхвоє руда
121	C3		52		Vхвоє руда
122	-II-			60	Vхвоє руда
123	-II-		48		Vхвоє руда
124	-II-			32	VI опад кори
125	-II-		56		Vхвоє руда
126	-II-			24	VI опад кори
127	-II-		36		Vхвоє руда V
128	-II-			56	VI опад кори
129	-II-			24	VI опад кори
130	C3			24	VI опад кори

Порядковий номер дерева	Порода	Ступінь, товщини стовбурів, см			Категорія стану дерева, підстава відбору для рубки
		ділові	напіділові	дров'яні	
131	C3		36		Vхвоє руда
132	-II-		44		Vхвоє руда
133	-II-			28	VI опад кори
134	-II-		40		Vхвоє руда
135	-II-			36	Vхвоє руда
136	-II-			36	VI опад кори
137	-II-		36		Vхвоє руда V
138	-II-		32		Vхвоє руда
139	C3			28	VI опад кори
140	-II-		36		Vхвоє руда
141	-II-		36		Vхвоє руда
142	-II-		32		Vхвоє руда
143	-II-			44	Vхвоє руда
144	-II-	32			Vхвоє св.зелена
145	-II-	36			Vхвоє св.зелена
146	-II-		40		Vхвоє руда
147	C3		28		Vхвоє руда
148	-II-			32	VI опад кори
149	-II-		32		Vхвоє руда
150	-II-		28		Vхвоє руда
151	-II-			28	VI опад кори
152	-II-		48		Vхвоє руда
153	-II-		32		Vхвоє руда
154	-II-			36	VI опад кори
155	-II-		28		Vхвоє руда
156	C3		28		Vхвоє руда

Всього пронумеровано дерев: _____

Нумерацію і перелік провели:

(посада)

ін.тс. прох

(посада)

ін.р. мач

(посада)

ін.р. мач

(кількість словами)

(підпис)

(підпис)

(підпис)

Севенко Д.В.

(ініціали та прізвище)

Парасем'ячнюк Р.В.

(ініціали та прізвище)

Новошицько В.М.

(ініціали та прізвище)

2 11 2024 року

НУМЕРАЦІЙНА ВІДОМІСТЬ ДЕРЕВ, призначених для вибіркової санітарної рубки

Житомирська область
(Автономна Республіка Крим, область)
ДП «Овруцьке СЛГ»

(найменування власника лісів, постійного лісокористувача)

Лісництво тепличанське

урочище _____

квартал № 25 виділ № 16

ділянка № _____ площа 4,5 га

Порядковий номер дерева	Порода	Ступінь, товщини ствобурів, см			Категорія стану дерева, підстава відбору для рубки
		ділоє	напідлівоє	дров'яні	
154	C ₃		28		V хвое / пудра
158	-II-		28		V хвое / пудра
159	-II-			36	V хвое / пудра
160	-II-		28		V хвое / пудра
161	-II-		32		V хвое / пудра
162	-II-		36		V хвое / пудра
163	-II-			32	V хвое / пудра
164	-II-		28		V хвое / пудра
165	-II-	32			IV хвое св. зелена
166	C ₃		28		V хвое / пудра
167	-II-			36	VI опадає кори
168	-II-		36		V хвое / пудра
169	-II-		32		V хвое / пудра
170	-II-		36		V хвое / пудра
171	-II-		32		V хвое / пудра
172	-II-			28	VI опадає кори
173	-II-			36	VI опадає кори
174	C ₃		28		VI опадає кори
175	-II-			24	VI опадає кори
176	-II-		36		V хвое / пудра
177	-II-		28		V хвое / пудра
178	-II-			36	V хвое / пудра
179	-II-			28	VI опадає кори
180	-II-		24		V хвое / пудра
181	-II-		36		V хвое / пудра
182	C ₃		48		V хвое / пудра

Порядковий номер дерева	Порода	Ступінь, товщини ствобурів, см			Категорія стану дерева, підстава відбору для рубки
		ділоє	напідлівоє	дров'яні	
183	C ₃		48		V хвое / пудра
184	-II-		40		V хвое / пудра
185	-II-			40	VI опадає кори
186	-II-		32		V хвое / пудра
187	-II-			48	VI опадає кори
188	-II-		40		V хвое / пудра
189	-II-		24		V хвое / пудра
190	-II-		40		V хвое / пудра
191	-II-			56	VI опадає кори
192	C ₃		44		V хвое / пудра
193	-II-			44	VI опадає кори
194	-II-		36		V хвое / пудра
195	-II-			40	VI опадає кори
196	-II-	32			IV хвое св. зелена
197	-II-		32		V хвое / пудра
198	-II-		44		V хвое / пудра
199	-II-		32		V хвое / пудра
200	C ₃		40		V хвое / пудра
201	-II-			24	V хвое / пудра
202	-II-			28	VI опадає кори
203	-II-		32		V хвое / пудра
204	-II-	32			IV хвое св. зелена
205	-II-		32		V хвое / пудра
206	-II-		36		V хвое / пудра
207	-II-		40		V хвое / пудра
208	C ₃			44	VI опадає кори

Всього пронумеровано дерев: _____

(кількість слов'ян)

Нумерацію і перелік провели:

(посада)

м-р Штеф
Іван. Іванов

(посада)

м-р Штеф

(посада)

(підпис)

(підпис)

(підпис)

Параносенко Р.В.

(ініціали та прізвище)

Сивко Д.В.

(ініціали та прізвище)

Косиловський В.Н.

(ініціали та прізвище)

2 11 2021 року

НУМЕРАЦІЙНА ВІДОМІСТЬ ДЕРЕВ, призначених для вибіркової санітарної рубки

Житомирська область
(Автономна Республіка Крим, області)

ДП «Овруцьке СЛГ»

(найменування власника лісів, постійного лісокористувача)

Лісництво підприємство

урочище _____

квартал № 25

виділ № 16

ділянка № _____

площа 4,5 га

Порядковий номер дерева	Порода	Ступінь, товщини стовбурів, см			Категорія стану дерева, підстава вибірку для рубки
		діляні	напідлісся	дров'яні	
209	С3		118		V хвост'я
210	-11-		32		V хвост'я
211	-11-		118		V хвост'я
212	-11-			32	VI опад'я
213	-11-	28			IV хвост'я
214	-11-		114		V хвост'я
215	-11-	114			V хвост'я
216	-11-		36		V хвост'я
217	-11-		40		V хвост'я
218	С3		52		V хвост'я
219	-11-			110	VI опад'я
220	-11-		118		V хвост'я
221	-11-		114		V хвост'я
222	-11-			110	VI опад'я
223	-11-		40		V хвост'я
224	-11-		32		V хвост'я
225	-11-		36		V хвост'я
226	С3		40		V хвост'я
227	-11-		110		V хвост'я
228	-11-		36		V хвост'я
229	-11-		52		V хвост'я
230	-11-	32			IV хвост'я
231	-11-		36		V хвост'я
232	-11-			114	VI опад'я
233	-11-		52		V хвост'я
234	С3			36	VI опад'я

Порядковий номер дерева	Порода	Ступінь, товщини стовбурів, см			Категорія стану дерева, підстава вибірку для рубки
		діляні	напідлісся	дров'яні	
235	С3		52		V хвост'я
236	-11-		36		V хвост'я
237	-11-		32		V хвост'я
238	-11-			28	V хвост'я
239	-11-		36		V хвост'я
240	-11-		28		V хвост'я
241	-11-		114		V хвост'я
242	-11-	110			IV хвост'я
243	-11-			118	VI опад'я
244	С3		52		V хвост'я
245	-11-		36		V хвост'я
246	-11-		114		V хвост'я
247	-11-		118		V хвост'я
248	-11-		118		V хвост'я
249	-11-		28		V хвост'я
250	-11-			52	V хвост'я
251	-11-			118	VI опад'я
252	С3			118	VI опад'я
253	-11-		36		V хвост'я
254	-11-		24		V хвост'я
255	-11-		48		V хвост'я
256	-11-		52		V хвост'я
257	-11-			118	VI опад'я
258	-11-		36		V хвост'я
259	-11-		24		V хвост'я
260	С3			28	VI опад'я

Всього прокумеровано дерев: _____

Нумерацію і перелік прозели:

(посада)

м-р опад'я

(посада)

м-р опад'я

(посада)

м-р опад'я

(кількість словами)

(підпис)

(підпис)

(підпис)

Голов Д.В.

(ініціали та прізвище)

Пармашенко Р.В.

(ініціали та прізвище)

Косішченко В.М.

(ініціали та прізвище)

2 11 2021 року

НУМЕРАЦІЙНА ВІДОМІСТЬ ДЕРЕВ, призначених для вибіркової санітарної рубки

Житомирська область
(Автономна Республіка Крим, область)

ДП «Овруцьке СЛГ»

(найменування власника лісів, постійного лісокористувача)

Лісництво турбениське

урочище _____

квартал № 25 виділ № 16

ділянка № _____ площа 4,5 га

Порядковий номер дерева	Порода	Ступінь, товщини стовбурів, см			Категорія стану дерева, підстава відбору для рубки
		ділові	напівділові	дров'яні	
261	С3		48		V хвост жука
262	-II-		48		V хвост жука
263	-II-			32	VI опада кори
264	-II-		28		V хвост жука
265	-II-	36			IV хвост св. зелени
266	-II-			32	V хвост жука
267	-II-		36		V хвост жука
268	-II-		48		V хвост жука
269	-II-			28	VI опада кори
270	С3		36		V хвост жука
271	-II-		32		V хвост жука
272	-II-	32			V хвост жука
273	-II-		28		V хвост жука
274	-II-			10	VI опада кори
275	-II-			36	VI опада кори
276	-II-		44		V хвост жука
277	-II-		44		V хвост жука
278	С3		114		V хвост жука
279	-II-		36		V хвост жука
280	-II-			56	VI опада кори
281	-II-		36		V хвост жука
282	-II-		32		V хвост жука
283	-II-		40		V хвост жука
284	-II-		48		V хвост жука
285	-II-		28		V хвост жука
286	С3			48	VI опада кори

Порядковий номер дерева	Порода	Ступінь, товщини стовбурів, см			Категорія стану дерева, підстава відбору для рубки
		ділові	напівділові	дров'яні	
287	С3		48		V хвост жука
288	-II-		40		V хвост жука
289	-II-			36	VI опада кори
290	-II-		48		V хвост жука
291	-II-			40	VI опада кори
292	-II-		40		V хвост жука
293	-II-		44		V хвост жука
294	-II-		40		V хвост жука
295	-II-			110	VI опада кори
296	С3		221		V хвост жука
297	-II-	32			IV хвост св. зел.
298	-II-		32		V хвост жука
299	-II-			28	VI опада кори
300	-II-			36	VI опада кори
301	-II-		32		V хвост жука
302	-II-			28	VI опада кори
303	-II-		24		V хвост жука
304	С3		28		V хвост жука
305	-II-		32		V хвост жука
306	-II-	40			IV хвост св. зел.
307	-II-			32	VI опада кори
308	-II-		36		V хвост жука
309	-II-			24	VI опада кори
310	-II-		36		V хвост жука
311	-II-		44		V хвост жука
312	С3			110	VI опада кори

Всього пронумеровано дерев: _____

Нумерацію і перелік провели:

(посада)

І. Н. М. Прохор

(посада)

М. Р. М. М. М.

(посада)

М. Р. М. М. М.

(кількість словами)

(підпис)

(підпис)

(підпис)

Севіно Я. В.

(ініціали та прізвище)

Парашинський Р. В.

(ініціали та прізвище)

Косинченко В. М.

(ініціали та прізвище)

2 11 2021 року

НУМЕРАЦІЙНА ВІДОМІСТЬ ДЕРЕВ, призначених для вибіркової санітарної рубки

Житомирська область
(Автономна Республіка Крим, область)
ДП «Овруцьке СЛГ»

(найменування власника лісів, постійного лісокористувача)

Лісництво псудбешоке

урочище _____

квартал № 25 виділ № 16

ділянка № _____ площа 4,5 га

Порядковий номер дерева	Порода	Ступінь, товщини стовбурів, см			Категорія стану дерева, підстава відбору для рубки
		діляні	напідлісі	дров'яні	
313	С3		36		V хвост рудого
314	-1-		36		V хвост рудого
315	-11-		48		V хвост рудого
316	-11-			40	VI стадія кори
317	-11-			40	VI стадія кори
318	-11-		48		V хвост рудого
319	-11-			36	VI стадія кори
320	-11-			36	VI стадія кори
321	С3		24		V хвост рудого
322	-11-			40	VI стадія кори
323	-11-		36		V хвост рудого
324	-11-			28	VI стадія кори
325	-11-		24		V хвост рудого
326	-11-		36		V хвост рудого
327	-11-		36		V хвост рудого
328	-11-	36			IV хвост св.зел.
329	-11-		28		V хвост рудого
330	С3			28	VI стадія кори
331	-11-			24	VI стадія кори
332	-11-		36		V хвост рудого
333	-11-		36		V хвост рудого
334	-11-		48		V хвост рудого
335	-11-	40			IV хвост св.зел.
336	-11-		40		V хвост рудого
337	-11-		40		IV хвост св.зел.
338	С3			36	V хвост рудого

Порядковий номер дерева	Порода	Ступінь, товщини стовбурів, см			Категорія стану дерева, підстава відбору для рубки
		діляні	напідлісі	дров'яні	
339	С3		40		V хвост рудого
340	-11-		36		V хвост рудого
341	-11-		40		V хвост рудого
342	-11-		36		IV хвост св.зел.
343	-11-			28	VI стадія кори
344	-11-		48		V хвост рудого
345	-11-		40		V хвост рудого
346	-11-		40		V хвост рудого
347	С3	28			IV хвост св.зел.
348	-11-			36	VI стадія кори
349	-11-		40		V хвост рудого
350	-11-			36	V хвост рудого
351	-11-			40	V хвост рудого
352	-11-		48		V хвост рудого
353	-11-			36	V хвост рудого
354	-11-			36	V хвост рудого
355	-11-			32	V хвост рудого
356	С3		36		V хвост рудого
357	-11-			32	стадія кори VI
358	-11-		36		хвост рудого V
359	-11-			28	VI стадія кори
360	-11-		36		IV хвост св.зел.
361	-11-		28		V хвост рудого
362	-11-		40		V хвост рудого
363	-11-			40	VI стадія кори
364	С3		40		V хвост рудого

Всього пронумеровано дерев: _____

Нумерацію і перелік провели:

(посада)

інж. С.Росси

(посада)

м.р.міс

(посада)

м.р.міс

(кількість сторінок)

(підпис)

(підпис)

(підпис)

Сидімо Д.В.

(ініціали та прізвище)

Паращенко Р.В.

(ініціали та прізвище)

Косіниченко В.І.

(ініціали та прізвище)

2 11 2021 року

НУМЕРАЦІЙНА ВІДОМІСТЬ ДЕРЕВ, призначених для вибіркової санітарної рубки

Житомирська область
(Автономна Республіка Крим, область)

ДП «Опругьке СЛГ»

(найменування власника лісів, постійного лісокористувача)

Лісництво псублічне

урочище _____

квартал № 25 виділ № 16

ділянка № _____ площа 4,5 га

Порядковий номер дерева	Порода	Ступінь, товщини стовбурів, см			Категорія стану дерева, підстава відбору для рубки
		ділові	напівділові	дров'яні	
365	C ₃	36			IV хвост св.зел.
366	-II-		40		V хвост руда
367	-II-		40		V хвост руда
368	-II-	40			IV хвост св.зел.
369	-II-		44		V хвост руда
370	-II-			28	VI опадає кори
371	-II-		44		V хвост руда
372	-II-		48		V хвост руда
373	-II-		24		V хвост руда
374	-II-		32		IV хвост св.зел.
375	C ₃			36	VI опадає кори
376	-II-		28		V хвост руда
377	-II-			32	V хвост руда
378	-II-		28		V хвост руда
379	-II-		40		IV хвост св.зел.
380	-II-			24	V хвост руда
381	-II-		36		V хвост руда
382	-II-			28	VI опадає кори
383	-II-		32		IV хвост св.зел.
384	C ₃		32		V хвост руда
385	-II-		32		IV хвост св.зел.
386	-II-			28	V хвост руда
387	-II-		36		V хвост руда
388	-II-		32		V хвост руда
389	-II-		32		V хвост руда
390	C ₃			36	VI опадає кори

Порядковий номер дерева	Порода	Ступінь, товщини стовбурів, см			Категорія стану дерева, підстава відбору для рубки
		ділові	напівділові	дров'яні	
391	C ₃		28		V хвост руда
392	-II-		40		V хвост руда
393	-II-		36		IV хвост св.зел.
394	-II-			36	VI опадає кори
395	-II-		52		V хвост руда
396	-II-			44	V хвост руда
397	-II-		44		V хвост руда
398	-II-		40		V хвост руда
399	C ₃			32	V хвост руда
400	-II-		44		V хвост руда
401	-II-		32		V хвост руда
402	-II-		40		V хвост руда
403	-II-			40	VI опадає кори
404	-II-	40			IV хвост св.зел.
405	-II-			32	V хвост руда
406	-II-	36			IV хвост св.зел.
407	C ₃		36		V хвост руда
408	-II-			32	VI опадає кори
409	-II-		48		V хвост руда
410	-II-		40		V хвост руда
411	-II-			36	VI опадає кори
412	-II-		40		V хвост руда
413	-II-		40		V хвост руда
414	-II-			28	V хвост руда
415	-II-			24	V хвост руда
416	C ₃		24		V хвост руда

Всього пронумеровано дерев: _____

(кількість словами)

Нумерацію і перелік провела:

(посада)

Ігор С. С.

(посада)

М. Р. С.

(посада)

М. Р. С.

(підпис)

[Підпис]

(підпис)

[Підпис]

(підпис)

Сивко Д. В.

(ініціали та прізвище)

Паромоненко Р. В.

(ініціали та прізвище)

Косишинець В. М.

(ініціали та прізвище)

2 11 20 21 року

НУМЕРАЦІЙНА ВІДОМІСТЬ ДЕРЕВ, призначених для вибіркової санітарної рубки

Житомирська область
(Автономна Республіка Крим, область)
ДП «Овруцьке СЛГ»

(найменування власника лісів, постійного лісокористувача)

Лісництво Житомирське

урочище _____

квартал № 25 виділ № 16

ділянка № _____ площа 4,5 га

Порядковий номер дерева	Порода	Ступінь, товщини стовбурів, см			Категорія стану дерева, підстава відбору для рубки
		дуб	напідлісок	дров'яні	
414	С3			24	вишарпаний корень
418	-11-		36		ухвалений
419	-11-			40	ухвалений
420	-11-		24		ухвалений
421	-11-		36		ухвалений
422	-11-		24		ухвалений
423	-11-			36	ухвалений
424	-11-			24	вишарпаний корень
426	-11-		24		ухвалений
426	-11-		40		ухвалений
427	С3			32	ухвалений
428	-11-			24	ухвалений
429	-11-			32	вишарпаний корень
430	-11-		28		ухвалений
431	-11-		36		ухвалений
432	-11-		36		ухвалений
433	-11-			32	вишарпаний корень
434	-11-		24		ухвалений
435	С3			24	вишарпаний корень
436	-11-		32		ухвалений
437	-11-		28		ухвалений
438	-11-			24	вишарпаний корень
439	-11-		24		ухвалений
440	-11-		44		ухвалений
441	-11-			24	вишарпаний корень
442	С3		36		ухвалений

Порядковий номер дерева	Порода	Ступінь, товщини стовбурів, см			Категорія стану дерева, підстава відбору для рубки
		дуб	напідлісок	дров'яні	
443	С3			40	вишарпаний корень
444	-11-		28		ухвалений
445	-11-			24	ухвалений
446	-11-			24	вишарпаний корень
447	-11-		36		ухвалений
448	-11-		32		ухвалений
449	-11-			36	вишарпаний корень
450	-11-		32		ухвалений
451	-11-		32		ухвалений
452	-11-			44	вишарпаний корень
453	С3		36		ухвалений
454	-11-		40		ухвалений
455	-11-		36		ухвалений
456	-11-			24	вишарпаний корень
457	-11-			40	ухвалений
458	-11-		24		ухвалений
459	-11-		36		ухвалений
460	-11-			40	вишарпаний корень
461	С3		40		ухвалений
462	-11-			36	вишарпаний корень
463	-11-			44	вишарпаний корень
464	-11-			44	вишарпаний корень
465	-11-		44		ухвалений
466	-11-		40		ухвалений
467	-11-		24		ухвалений
468	С3			24	ухвалений

Всього пронумеровано дерев: _____

Нумерацію і перелік провели:

(посада)

с.м. Лосен

(посада)

с.м. Рішук

(посада)

с.м. Рішук

(кількість словами)

(підпис)

(підпис)

(підпис)

Савко Р.В.

(ініціали та прізвище)

Порталенко Р.В.

(ініціали та прізвище)

Костомаров В.М.

(ініціали та прізвище)

2 11 2021 року

НУМЕРАЦІЙНА ВІДОМІСТЬ ДЕРЕВ, призначених для вибіркової санітарної рубки

Житомирська область
(Автономна Республіка Крим, області)

ДП «Овруцьке СЛГ»

(найменування власника лісів, постійного лісокористувача)

Лісництво посидівське

урочище _____

квартал № 25

виділ № 16

ділянка № _____ площа 4,5 га

Порядковий номер дерева	Порода	Ступінь, товщини стовбурів, см			Категорія стану дерева, підстава відбору для рубки
		ділові	напівділові	дров'яні	
469	С ₃		36		V хвост / крива
1140	-II-			36	VI етап / крива
1171	-II-		32		V хвост / крива
1172	-II-		24		V хвост / крива
1173	-II-			24	VI етап / крива
1174	-II-			44	VI етап / крива
1175	-II-		44		V хвост / крива
1176	-II-		44		V хвост / крива
1177	-II-			40	VI етап / крива
1178	С ₃		24		V хвост / крива
1179	-II-			110	VI етап / крива
480	-II-		36		V хвост / крива
481	-II-			110	VI етап / крива
482	-II-		110		V хвост / крива
483	-II-		24		V хвост / крива
484	-II-		32		V хвост / крива
1185	-II-			24	VI етап / крива
486	С ₃		40		V хвост / крива
1187	-II-			24	VI етап / крива
488	-II-			44	VI етап / крива
1189	-II-	40			IV хвост об. зел.
490	-II-		40		V хвост / крива
1191	-II-		24		V хвост / крива
1192	-II-			36	VI етап / крива
1193	-II-		24		V хвост / крива
494	С ₃		24		V хвост / крива

Порядковий номер дерева	Порода	Ступінь, товщини стовбурів, см			Категорія стану дерева, підстава відбору для рубки
		ділові	напівділові	дров'яні	
495	С ₃		24		V хвост / крива
496	-II-			40	VI етап / крива
1197	-II-		44		V хвост / крива
498	-II-			24	VI етап / крива
499	-II-		36		V хвост / крива
500	-II-		32		V хвост / крива
501	-II-	36			IV хвост об. зелена
502	-II-		24		V хвост / крива
503	-II-		36		V хвост / крива
504	С ₃	40			V хвост / крива
505	-II-			44	VI етап / крива
506	-II-		40		V хвост / крива
507	-II-		36		V хвост / крива
508	-II-	24			IV хвост об. зелена
509	-II-		32		V хвост / крива
510	-II-		40		V хвост / крива
511	-II-		40		V хвост / крива
512	С ₃			36	VI етап / крива
513	-II-	44			IV хвост об. зелена
514	-II-		36		V хвост / крива
515	-II-		40		V хвост / крива
516	-II-		24		V хвост / крива
517	-II-	40			IV хвост об. зелена
518	-II-			24	VI етап / крива
519	-II-		36		V хвост / крива
520	С ₃		36		V хвост / крива

Всього пронумеровано дерев: _____

(кількість словами)

Нумерацію і перелік провели:

(посада)

інт. агро

(посада)

м. р. агро

(посада)

м. р. агро

(підпис)

(підпис)

(підпис)

Севин Р.В.

(ініціали та прізвище)

Паромченко Р.В.

(ініціали та прізвище)

Косинченко В.М.

(ініціали та прізвище)

2 11 20 21 року

НУМЕРАЦІЙНА ВІДОМІСТЬ ДЕРЕВ, призначених для вибіркової санітарної рубки

Житомирська область
(Автономна Республіка Крим, області)
ДП «Овруцьке СЛГ»

(найменування власника лісів, постійного ліскористувача)

Лісництво пурбешеве

урочище _____

квартал № 25 виділ № 16

ділянка № _____ площа 4,5 га

Порядковий номер дерева	Порода	Ступінь, товщини стовбурів, см			Категорія стану дерева, підстава відбору для рубки
		діляні	напівділяні	дров'яні	
521	C ₃		36		V хвоя рудна
522	-II-			24	VI опада кори
523	-II-		36		V хвоя рудна
524	-II-	28			V хвоя рудна
525	-II-		36		V хвоя рудна
526	-II-			28	VI опада кори
527	-II-		28		V хвоя рудна
528	-II-		40		V хвоя рудна
529	-II-	36			IV хвоя св. зелена
530	C ₃		24		V хвоя рудна
531	-II-		28		V хвоя рудна
532	-II-			36	VI опада кори
533	-II-		32		V хвоя рудна
534	-II-		32		V хвоя рудна
535	-II-	28			IV хвоя св. зелена
536	-II-		36		V хвоя рудна
537	-II-		24		V хвоя рудна
538	C ₃		36		V хвоя рудна
539	-II-			40	VI опада кори
540	-II-		40		V хвоя рудна
541	-II-	36			IV хвоя св. зелена
542	-II-		24		V хвоя рудна
543	-II-		40		V хвоя рудна
544	-II-	40			IV хвоя св. зелена
545	-II-		40		V хвоя рудна
546	C ₃			36	VI опада кори

Порядковий номер дерева	Порода	Ступінь, товщини стовбурів, см			Категорія стану дерева, підстава відбору для рубки
		діляні	напівділяні	дров'яні	
547	C ₃			24	VI опада кори
548	-II-		24		V хвоя рудна
549	-II-	32			V хвоя рудна
550	-II-		36		V хвоя рудна
551	-II-		36		V хвоя рудна
552	-II-			28	V хвоя рудна
553	-II-		32		V хвоя рудна
554	-II-		36		V хвоя рудна
555	-II-			36	V хвоя рудна
556	C ₃		24		V хвоя рудна
557	-II-	36			IV хвоя св. зелена
558	-II-		40		V хвоя рудна
559	-II-		24		V хвоя рудна
560	-II-		36		V хвоя рудна
561	-II-	36			IV хвоя св. зелена
562	-II-			24	V хвоя рудна
563	-II-		32		V хвоя рудна
564	C ₃		40		V хвоя рудна
565	-II-		44		V хвоя рудна
566	-II-	24			IV хвоя св. зелена
567	-II-		36		V хвоя рудна
568	-II-		24		V хвоя рудна
569	-II-			24	VI опада кори
570	-II-			24	VI опада кори
571	-II-		36		V хвоя рудна
572	C ₃			28	VI опада кори

Всього пронумеровано дерев: _____

Нумерацію і перелік провели:

(посада) І. І. І. І.

(посада) І. І. І. І.

(посада) І. І. І. І.

(кількість сторінок)

Рубин Д. В.

Мартюшенко Р. В.

Колімошенко В. М.

Рубин Д. В.

Мартюшенко Р. В.

Колімошенко В. М.

2

11

20 21 року

НУМЕРАЦІЙНА ВІДОМІСТЬ ДЕРЕВ, призначених для вибіркової санітарної рубки

Житомирська область
(Автономна Республіка Крим, область)

ДП «Овруцьке СЛГ»

(найменування власника лісів, постійного лісокористувача)

Лісництво м. Овруч

урочище _____

квартал № 25 виділ № 16

ділянка № _____ площа 45 га

Порядковий номер дерева	Порода	Ступінь, товщина стовбурів, см			Категорія стану дерева, підстава відбору для рубки
		ділові	напівділові	дров'яні	
573	C ₃		24		Vхвоє рідка
574	-II-		24		Vхвоє рідка
575	-II-		28		Vхвоє рідка
576	-II-			28	VI опада кори
577	-II-		36		Vхвоє рідка
578	-II-			36	VI опада кори
579	-II-	28			IVхвоє св.зелена
580	-II-		24		Vхвоє рідка
581	-II-		32		Vхвоє рідка
582	C ₃	36			IVхвоє св.зелена
583	-II-		40		Vхвоє рідка
584	-II-			24	VI опада кори
585	-II-		40		Vхвоє рідка
586	-II-		40		Vхвоє рідка
587	-II-	24			Vхвоє рідка
588	-II-		40		Vхвоє рідка
589	-II-		28		Vхвоє св.зелена
590	C ₃		44		Vхвоє рідка
591	-II-			24	Vхвоє рідка
592	-II-		24		Vхвоє рідка
593	-II-		24		Vхвоє рідка
594	-II-		28		Vхвоє рідка
595	-II-			24	Vхвоє рідка
596	-II-	36			IVхвоє св.зелена
597	-II-		24		Vхвоє рідка
598	C ₃		28		Vхвоє рідка

Порядковий номер дерева	Порода	Ступінь, товщина стовбурів, см			Категорія стану дерева, підстава відбору для рубки
		ділові	напівділові	дров'яні	
599	C ₃			28	VIхвоє св.зелена
600	-II-		24		Vхвоє рідка
601	-II-			24	VI опада кори
602	-II-		24		Vхвоє рідка
603	-II-		36		Vхвоє рідка
604	-II-	36			IVхвоє св.зелена
605	-II-		40		Vхвоє рідка
606	-II-		36		Vхвоє рідка
607	-II-		44		Vхвоє рідка
608	C ₃			28	VI опада кори
609	-II-			32	Vхвоє рідка
610	-II-		28		Vхвоє рідка
611	-II-		32		Vхвоє рідка
612	-II-	36			IVхвоє св.зелена
613	-II-		24		Vхвоє рідка
614	-II-		28		Vхвоє рідка
615	-II-			32	VI опада кори
616	C ₃		24		Vхвоє рідка
617	-II-		40		Vхвоє рідка
618	-II-		24		Vхвоє рідка
619	-II-		24		Vхвоє рідка
620	-II-			28	V опада кори
621	-II-	28			IVхвоє св.зелена
622	-II-			24	Vхвоє рідка
623	-II-		24		Vхвоє рідка
624	C ₃			32	Vхвоє рідка

Всього пронумеровано дерев: _____

(кількість словами)

Нумерацію і перелік провели:

(посада)

(посада)

(посада)

(підпис)

(підпис)

(підпис)

(ініціали та прізвище)

(ініціали та прізвище)

(ініціали та прізвище)

2 11 2021 року

НУМЕРАЦІЙНА ВІДОМІСТЬ ДЕРЕВ, призначених для вибіркової санітарної рубки

Житомирська область
(Автономна Республіка Крим, область)
ДП «Овруцьке СЛГ»

(найменування власника лісів, постійного лісокористувача)

Лісництво печеринське

урочище _____

квартал № 25

виділ № 16

ділянка № _____

площа 4,5 га

Порядковий номер дерева	Порода	Ступінь, товщини стовбурів, см			Категорія стану дерева, підстава відбору для рубки
		діляні	напідлісові	дров'яні	
625	С3		32		Vхвоє /сідра
626	-1-		32		Vхвоє /сідра
627	-1-			28	Віонад /сідра
628	-1-	36			Vхвоє /сідра
629	-1-		28		Vхвоє /сідра
630	-1-			24	Віонад /сідра
631	-1-		28		Vхвоє /сідра
632	-1-		44		Vхвоє /сідра
633	С3		36		Vхвоє /сідра
634	С3	28			Vхвоє /сідра
635	-1-		28		Vхвоє /сідра
636	-1-		24		Vхвоє /сідра
637	-1-		28		Vхвоє /сідра
638	-1-			24	Віонад /сідра
639	-1-		36		Vхвоє /сідра
640	-1-		36		Vхвоє /сідра
641	-1-	32			Vхвоє /сідра
642	С3			44	Віонад /сідра
643	-1-			28	Vхвоє /сідра
644	-1-			24	Vхвоє /сідра
645	-1-			28	Vхвоє /сідра
646	-1-			32	Vхвоє /сідра
647	-1-		36		Vхвоє /сідра
648	-1-		44		Vхвоє /сідра
649	-1-		44		Vхвоє /сідра
650	С3	36			Vхвоє /сідра

Порядковий номер дерева	Порода	Ступінь, товщини стовбурів, см			Категорія стану дерева, підстава відбору для рубки
		діляні	напідлісові	дров'яні	
651	С3		40		Vхвоє /сідра
652	-1-			32	Vхвоє /сідра
653	-1-		48		Vхвоє /сідра
654	-1-		28		Vхвоє /сідра
655	-1-	32			Vхвоє /сідра
656	-1-	36			Vхвоє /сідра
657	-1-		28		Vхвоє /сідра
658	-1-		36		Vхвоє /сідра
659	-1-	28			Vхвоє /сідра
660	-1-			32	Віонад /сідра
661	-1-		48		Vхвоє /сідра
662	-1-		24		Vхвоє /сідра
663	-1-			32	Віонад /сідра
664	-1-	32			Vхвоє /сідра
665	-1-		32		Vхвоє /сідра
666	-1-		32		Vхвоє /сідра
667	-1-		24		Vхвоє /сідра
668	-1-			24	Віонад /сідра
669	-1-	36			Vхвоє /сідра
670	-1-		32		Vхвоє /сідра
671	-1-	28			Vхвоє /сідра
672	-1-			24	Vхвоє /сідра
673	-1-		32		Vхвоє /сідра
674	-1-		28		Vхвоє /сідра
675	-1-		24		Vхвоє /сідра
676	С3		88		Vхвоє /сідра

Всього пронумеровано дерев: _____

Нумерацію і перелік провели:

(посада)

інше пром

(посада)

м-рассу

(посада)

м-рассу

(кількість словами)

(підпис)

(підпис)

(підпис)

Сивко Д.В.

(ініціали та прізвище)

Маринченко Р.В.

(ініціали та прізвище)

Коймаченко В.М.

(ініціали та прізвище)

2 11 2021 року

НУМЕРАЦІЙНА ВІДОМІСТЬ ДЕРЕВ, призначених для вибіркової санітарної рубки

Житомирська область
(Автономна Республіка Крим, область)

ДП «Овруцьке СЛГ»

(найменування власника лісів, постійного лісочористувача)

Лісництво псиріменське

урочище _____

квартал № 25 виділ № 16

ділянка № _____ площа 2,5 га

Порядковий номер дерева	Порода	Ступінь, товщини стовбурів, см			Категорія стану дерева, підстава відбору для рубки
		ділові	напівділові	дров'яні	
674	C3		32		V хвост / пуга
678	-11-		32		V хвост / пуга
679	-11-			28	Понад корінь
680	-11-	36			IV хвост об. зелена
681	-11-		28		V хвост / пуга
682	-11-	24			IV хвост об. зелена
683	-11-		24		V хвост / пуга
684	-11-	32			IV хвост об. зелена
685	-11-		36		V хвост / пуга
686	-11-		24		V хвост / пуга
687	-11-		36		V хвост / пуга
688	-11-	32			V хвост / пуга
689	C3			36	V хвост / пуга
690	-11-		24		V хвост / пуга
691	-11-		24		V хвост / пуга
692	-11-		44		V хвост / пуга
693	-11-			24	V хвост / пуга
694	-11-		32		V хвост / пуга
695	-11-	32			IV хвост об. зелена
696	-11-		40		V хвост / пуга
697	-11-		28		V хвост / пуга
698	-11-		32		V хвост / пуга
699	-11-		32		V хвост / пуга
700	-11-			32	V хвост / пуга
701	-11-	36			V хвост / пуга
702	C3		28		V хвост / пуга

Порядковий номер дерева	Порода	Ступінь, товщини стовбурів, см			Категорія стану дерева, підстава відбору для рубки
		ділові	напівділові	дров'яні	
703	C3		40		V хвост / пуга
704	-11-			32	Понад корінь
705	-11-		48		V хвост / пуга
706	-11-		28		V хвост / пуга
707	-11-	32			IV хвост об. зелена
708	-11-		36		V хвост / пуга
709	-11-		40		V хвост / пуга
710	-11-		36		V хвост / пуга
711	-11-		32		V хвост / пуга
712	-11-			32	Понад корінь
713	-11-		40		V хвост / пуга
714	-11-		32		V хвост / пуга
715	-11-		24		V хвост / пуга
716	-11-		44		V хвост / пуга
717	-11-			28	V хвост / пуга
718	-11-			24	V хвост / пуга
719	-11-		44		V хвост / пуга
720	-11-	28			IV хвост об. зелена
721	-11-		24		V хвост / пуга
722	C3		24		V хвост / пуга

Всього пронумеровано дерев: 422 сімсот двадцять два дерева
(кількість словами)

Нумерацію і перелік провели:

(посада) інж. ирощ

(підпис)

Сірко Д.В.
(ініціали та прізвище)

(посада) и-р лсу

(підпис)

Пархоменко Р.В.
(ініціали та прізвище)

(посада) и-р лсу

(підпис)

Ковітошенко В.М.
(ініціали та прізвище)

2 11 20 21 року

НУМЕРАЦІЙНА ВІДОМІСТЬ ДЕРЕВ, призначених для вибіркової санітарної рубки

Житомирська область
(Автономна Республіка Крим, область)
ДП «Овруцьке СЛГ»

(найменування власника лісів, постійного лісокористувача)

Лісництво Згурбенське

урочище _____

квартал № 28 виділ № 1

ділянка № _____ площа 1,4 га

Порядковий номер дерева	Порода	Ступінь, товщини стовбурів, см			Категорія стану дерева, підстава відбору для рубки
		ділові	напівділові	дров'яні	
1	С3			40	VI ошар кори
2	+			44	VI ошар кори
3	+		24		Vхвое руда
4	+	14			Vхвое руда
5	+	32			Vхвое св.зел
6	+		24		Vхвое руда
7	+			24	Vхвое руда
8	+			28	Vхвое руда
9	+	28			Vхвое св.зел
10	+			24	Vхвое руда
11	+			24	Vхвое руда
12	+			24	Vхвое руда
13	+			32	Vхвое руда
14	+			24	Vхвое руда
15	+	32			Vхвое св.зел
16	+			24	Vхвое руда
17	+			24	Vхвое руда
18	+			24	Vхвое руда
19	+			28	Vхвое руда
20	+			28	Vхвое руда
21	+			36	Vхвое руда
22	+			40	VI хвое руда
23	+	24			Vхвое руда
24	+		28		IV хвое св.зел
25	+		28		IV хвое св.зел
26	+			36	Vхвое руда

Порядковий номер дерева	Порода	Ступінь, товщини стовбурів, см			Категорія стану дерева, підстава відбору для рубки
		ділові	напівділові	дров'яні	
27	С3			24	Vхвое руда
28	+	28			IV хвое св.зел
29	+	28			Vхвое руда
30	+			24	Vхвое руда
31	+			28	Vхвое руда
32	+			28	Vхвое руда
33	+	28			Vхвое св.зел
34	+	24			IV хвое св.зел
35	+			24	Vхвое руда
36	+		28		Vхвое руда
37	+			24	Vхвое руда
38	+			28	VI ошар кори
39	+			28	VI ошар кори
40	+			28	VI ошар кори
41	+	28			VI ошар кори
42	+		24		VI ошар кори
43	+	36			Vхвое руда
44	+	24			Vхвое руда
45	+		28		Vхвое руда
46	+	28			Vхвое руда
47	+	28			Vхвое руда
48	+		32		Vхвое руда
49	+	24			Vхвое руда
50	+			24	Vхвое руда
51	+		28		Vхвое руда
52	+		32		Vхвое руда

Всього пронумеровано дерев: _____

Нумерацію і перелік провели:

(посада)

(посада)

(посада)

(кількість словами)

(підпис)

(підпис)

(підпис)

Сивко Д.В.

(ініціали та прізвище)

Сивко Володимир С.В.

(ініціали та прізвище)

Косенко В.М.

(ініціали та прізвище)

5 11 2021 року

НУМЕРАЦІЙНА ВІДОМІСТЬ ДЕРЕВ, призначених для вибіркової санітарної рубки

Житомирська область
(Автономна Республіка Крим, область)
ДП «Овруцьке СЛГ»

Лісництво Муромське (найменування власника лісів, постійного лісокористувача)

урочище _____

квартал № 28 виділ № 1

ділянка № _____ площа 1,4 га

Порядковий номер дерева	Порода	Ступінь, товщини стовбурів, см			Категорія стану дерева, підстава відбору для рубки
		ділові	напідлісові	дров'яні	
53	C3			24	V хвое руда
54	+			24	V хвое руда
55	+	28			IV хвое світлозел
56	+	24			V хвое світлозел
57	+	24			IV хвое світлозел
58	+	24			V хвое руда
60	+		24		V хвое руда
61	+			24	VI опада кори
62	+	32			V хвое руда
63	+		32		V хвое руда
69	+			24	VI хвое руда
65	+	24			IV хвое світлозел
66	+			24	V хвое руда
67	+		20		V хвое руда
68	+		24		V хвое руда
69	+	24			IV хвое світлозел
70	+		32		V хвое руда
71	+		24		V хвое руда
72	+	28			IV хвое св.зел
73	+		24		V хвое руда
74	+		24		V хвое руда
75	+	24			V хвое св.зел
76	+		24		V хвое руда
77	+	24			V хвое руда
78	+	28			V хвое св.зел
79	+		32		V хвое руда

Порядковий номер дерева	Порода	Ступінь, товщини стовбурів, см			Категорія стану дерева, підстава відбору для рубки
		ділові	напідлісові	дров'яні	
80	C3	28			IV хвое св.зел
81	+	24			V хвое руда
82	+		28		V хвое руда
83	+			24	V хвое руда
89	+		32		V хвое руда
85	+		32		V хвое руда
86	+			28	VI опада кори
87	+			28	V хвое руда
88	+			28	VI опада кори
89	+			32	VI опада кори
90	+		28		V хвое руда
91	+		24		V хвое руда
92	+	32			IV хвое св.зел
93	+			28	V хвое руда
94	+			24	V хвое руда
95	+		24		V хвое руда
96	+			28	V хвое руда
97	+		24		V хвое руда
98	+		24		V хвое руда
99	+	24			V хвое руда
100	+		24		V хвое руда
101	+		24		V хвое руда
102	+		24		V хвое руда
103	+	32			IV хвое св.зел
104	+		28		V хвое руда
105	+		28		V хвое руда

Всього пронумеровано дерев: _____

(кількість словами)

Нумерацію і перелік провели:

(посада)

інт. агро

(посада)

м-р мей

(посада)

м-р мей

(підпис)

(підпис)

(підпис)

Селіно Д.В.

(ініціали та прізвище)

Косинюченко В.М.

(ініціали та прізвище)

Водоросль С.В.

(ініціали та прізвище)

5 14 2021 року

Житомирська область
(Автономна Республіка Крим, область)
ДП «Овруцьке СЛГ»

урочище

виділ №

площа

re

Порядковий номер дерева	Порода	Ступінь, товщини стовбурів, см			Категорія стану дерева, підстава вибору для рубки
		ділові	неділові	дров'яні	

(кількість словами)

(підпис)

(підпис)

(nigric)

(ініціали та прізвище)

(ініціали та прізвище)

(ініціали та прізвище)

5

11

2021 року

НУМЕРАЦІЙНА ВІДОМІСТЬ ДЕРЕВ, призначених для вибіркової санітарної рубки

Житомирська область
 (Автономна Республіка Крим, область)
 ДП «Овруцьке СЛГ»

(найменування власника лісів, постійного лісокористувача)

Лісництво Хмельницьке

урочище _____

квартал № 28 виділ № 2

ділянка № _____ площа 2,2 га

Порядковий номер дерева	Порода	Ступінь, товщини стовбурів, см			Категорія стану дерева, підстава відбору для рубки
		ділові	напідлілові	дров'яні	
1	С	24			ІХВБД СВЗЕН
2	+	28			ІХВБД рідка
3	+	28			ІХВБД рідка
4	+	24			ІХВБД рідка
5	+	24			ІХВБД рідка
6	+	28			ІХВБД рідка
7	+	24			ІХВБД рідка
8	+		32		ІХВБД рідка
9	+	28			ІХВБД рідка
10	+	28			ІХВБД рідка
11	+	24			ІХВБД рідка
12	+		24		ІХВБД рідка
13	+	24			ІХВБД рідка
14	+	24			ІХВБД рідка
15	+		24		ІХВБД рідка
16	+	28			ІХВБД СВЗЕН
17	+	24			ІХВБД СВЗЕН
18	+	24			ІХВБД СВЗЕН
19	+			24	ІХВБД рідка
20	+	24			ІХВБД СВЗЕН
21	+	24			ІХВБД СВЗЕН
22	+			24	ІХВБД рідка
23	+	24			ІХВБД рідка
24	+	28			ІХВБД СВЗЕН
25	+			28	ІХВБД рідка
26	+			24	ІХВБД СВЗЕН

Порядковий номер дерева	Порода	Ступінь, товщини стовбурів, см			Категорія стану дерева, підстава відбору для рубки
		ділові	напідлілові	дров'яні	
27	С	24			ІХВБД рідка
28	+			24	ІХВБД рідка
29	+	24			ІХВБД рідка
30	+	28			ІХВБД СВЗЕН
31	+		24		ІХВБД рідка
32	+			24	ІХВБД рідка
33	+	24			ІХВБД рідка
34	+		24		ІХВБД рідка
35	+	24			ІХВБД рідка
36	+	24			ІХВБД рідка
37	+	24			ІХВБД рідка
38	+	28			ІХВБД СВЗЕН
39	+	24			ІХВБД рідка
40	+	24			ІХВБД рідка
41	+	32			ІХВБД рідка
42	+	28			ІХВБД рідка
43	+	24			ІХВБД рідка
44	+			24	ІХВБД СВЗЕН
45	+	28			ІХВБД рідка
46	+	24			ІХВБД рідка
47	+	32			ІХВБД рідка
48	+	24			ІХВБД рідка
49	+	28			ІХВБД рідка
50	+	24			ІХВБД рідка
51	+	28			ІХВБД рідка
52	+	24			ІХВБД рідка

Всього пронумеровано дерев: _____

(кількість словами)

Нумерацію і перелік провели:

(посада)

інж. [підпис]

(підпис)

Сестері [підпис]
(ініціали та прізвище)

(посада)

м-р [підпис]

(підпис)

Сестері С.В.
(ініціали та прізвище)

(посада)

м-р [підпис]

(підпис)

Варшівський С.В.
(ініціали та прізвище)

6 11 2021 року

НУМЕРАЦІЙНА ВІДОМІСТЬ ДЕРЕВ, призначених для вибіркової санітарної рубки

Житомирська область
(Автономна Республіка Крим, область)

ДП «Овруцьке СЛГ»

(найменування власника лісів, постійного лісокористувача)

Лісництво Згурівське

урочище _____

квартал № 28

виділ № 2

ділянка № _____

площа 2,2 га

Порядковий номер дерева	Порода	Ступінь, товщини стовбурів, см			Категорія стану дерева, підстава відбору для рубки
		ділові	напівділові	дрова	
53	С3	24			IV клас св.зел
54	+	24			V клас руда
55	+		24		V клас руда
56	+	24			IV клас св.зел
57	+	24			V клас руда
58	+		24		V клас руда
59	+	24			V клас руда
60	+		28		V клас руда
61	+		24		V клас руда
62	+	24			V клас руда
63	+	24			V клас руда
64	+		24		V клас руда
65	+		24		V клас руда
66	+	24			V клас руда
67	+		24		V клас руда
68	+		24		V клас руда
69	+	28			V клас руда
70	+	24			V клас руда
71	+	28			V клас руда
72	+	24			V клас руда
73	+		24		V клас руда
74	+	24			IV клас св.зел
75	+		24		V клас руда
76	+	24			V клас руда
77	+		24		V клас руда
78	+		24		V клас руда

Порядковий номер дерева	Порода	Ступінь, товщини стовбурів, см			Категорія стану дерева, підстава відбору для рубки
		ділові	напівділові	дрова	
79	С3		24		V клас руда
80	+		24		V клас руда
81	+	24			IV клас св.зел
82	+	24			IV клас св.зел
83	+			24	VI клас корт
84	+	24			V клас св.зел
85	+	24			V клас руда
86	+		24		V клас руда
87	+	24			IV клас св.зел
88	+		24		V клас руда
89	+		24		V клас руда
90	+		24		V клас руда
91	+	28			IV клас св.зел
92	+			24	V клас руда
93	+	24			V клас св.зел
94	+	24			V клас руда
95	+	24			V клас руда
96	+			24	VI клас корт
97	+	28			V клас руда
98	+	24			V клас руда
99	+			24	VI клас корт
100	+		24		V клас руда
101	+		24		V клас руда
102	+		24		V клас руда
103	+	24			V клас св.зел
104	+			24	VI клас корт

Всього пронумеровано дерев: _____

(кількість словами)

Нумерацію і перелік провели:

(посада)

інж. м.м.м.

(підпис)

[підпис]

Сивко Ф.В.
(ініціали та прізвище)

(посада)

м.р.м.м.

(підпис)

[підпис]

Содом С.В.
(ініціали та прізвище)

(посада)

м.р.м.м.

(підпис)

[підпис]

Варшівський Н.В.
(ініціали та прізвище)

6 11 2021 року

НУМЕРАЦІЙНА ВІДОМІСТЬ ДЕРЕВ, призначених для вибіркової санітарної рубки

Житомирська область
(Автономна Республіка Крим, область)
ДП «Овруцьке СЛГ»

(найменування власника лісів, постійного лісокористувача)

Лісництво Хирівське

урочище _____

квартал № 28 виділ № 2

ділянка № _____ площа 2,2 га

Порядковий номер дерева	Порода	Ступінь, товщини стовбурів, см			Категорія стану дерева, підстава відбору для рубки
		ділові	напідлісові	дров'яні	
105	С3	24			Vхвост св.зел.
106	+		24		Vхвост руда
107	+			24	Vхвост руда
108	+	32			Vхвост руда
109	+	28			Vхвост св.зел.
110	+		24		Vхвост руда
111	+			28	Vхвост руда
112	+		24		Vхвост руда
113	+			24	VI опад кори
114	+			24	VI опад кори
115	+			24	VI опад кори
116	+			28	VI опад кори
117	+	24			Vхвост руда
118	+	24			Vхвост руда
119	+	24			Vхвост св.зел.
120	+	28			Vхвост св.зел.
121	+			24	VI опад кори
122	+			24	VI опад кори
123	+			32	Vхвост руда
124	+	24			Vхвост руда
125	+		24		Vхвост руда
126	+		24		Vхвост руда
127	+	24			Vхвост св.зел.
128	+			24	Vхвост руда
129	+			24	VI опад кори
130	+			24	VI опад кори

Порядковий номер дерева	Порода	Ступінь, товщини стовбурів, см			Категорія стану дерева, підстава відбору для рубки
		ділові	напідлісові	дров'яні	
131	С3	24			Vхвост св.зел.
132	+			28	VI опад кори
133	+			24	VI опад кори
134	+			24	VI опад кори
135	+			24	VI опад кори
136	+			24	VI опад кори
137	+			24	VI опад кори
138	+			24	VI опад кори
139	+	32			Vхвост руда
140	+	28			Vхвост руда
141	+	32			Vхвост руда
142	+	24			Vхвост руда
143	+			24	VI опад кори
144	+			24	VI опад кори
145	+	24			Vхвост руда
146	+			28	VI опад кори
147	+			24	VI опад кори
148	+			24	VI опад кори
149	+			24	VI опад кори
150	+		24		Vхвост руда
151	+			24	Vхвост св.зел.
152	+	28			Vхвост руда
153	+	24			Vхвост св.зел.
154	+	24			Vхвост руда
155	+			24	VI опад кори
156	+			24	VI опад кори

Всього пронумеровано дерев: _____

(кількість словами)

Нумерацію і перелік провели:

(посада) М.С.С.С.С.

(посада) М.С.С.С.С.

(посада) М.С.С.С.С.

(підпис)

(підпис)

(підпис)

Сидор Ф.В.
(ініціали та прізвище)

Сидор Ф.В.
(ініціали та прізвище)

Борисовський М.В.
(ініціали та прізвище)

6 11 2021 року

НУМЕРАЦІЙНА ВІДОМІСТЬ ДЕРЕВ, призначених для вибіркової санітарної рубки

Житомирська область
(Автономна Республіка Крим, область)
ДП «Овруцьке СЛГ»

(найменування власника лісів, постійного лісокористувача)

Лісництво неурбеметке

урочище _____

квартал № 28 виділ № 4

ділянка № _____ площа 2,4 га

Порядковий номер дерева	Порода	Ступінь, товщини стовбурів, см			Категорія стану дерева, підстава відбору для рубки
		ділові	напідлісові	дров'яні	
1	С3	24			ІХ клас обзел
2	+	24			ІХ клас обзел
3	+			24	ІХ клас рубка
4	+	28			ІХ клас рубка
5	+	24			ІХ клас обзел
6	+	28			ІХ клас обзел
7	+	32			ІХ клас обзел
8	+			24	ІХ клас рубка
9	+	24			ІХ клас рубка
10	+	24			ІХ клас рубка
11	+	28			ІХ клас обзел
12	+	24			ІХ клас рубка
13	+	28			ІХ клас обзел
14	+	24			ІХ клас обзел
15	+	24			ІХ клас обзел
16	+	24			ІХ клас обзел
17	+	24			ІХ клас рубка
18	+	24			ІХ клас рубка
19	+		24		ІХ клас обзел
20	+	24			ІХ клас обзел
21	+	28			ІХ клас рубка
22	+		24		ІХ клас рубка
23	+	24			ІХ клас рубка
24	+		24		ІХ клас рубка
25	+	24			ІХ клас рубка
26	+		24		ІХ клас рубка

Порядковий номер дерева	Порода	Ступінь, товщини стовбурів, см			Категорія стану дерева, підстава відбору для рубки
		ділові	напідлісові	дров'яні	
27	С3		24		ІХ клас рубка
28	+	24			ІХ клас рубка
29	+	24			ІХ клас рубка
30	+		24		ІХ клас рубка
31	+		24		ІХ клас рубка
32	+	24			ІХ клас обзел
33	+	28			ІХ клас обзел
34	+	28			ІХ клас рубка
35	+		24		ІХ клас обзел
36	+		24		ІХ клас рубка
37	+	32			ІХ клас рубка
38	+	24			ІХ клас рубка
39	+		24		ІХ клас рубка
40	+		24		ІХ клас рубка
41	+		24		ІХ клас рубка
42	+	24			ІХ клас рубка
43	+	32			ІХ клас рубка
44	+		24		ІХ клас рубка
45	+	28			ІХ клас рубка
46	+	32			ІХ клас рубка
47	+	24			ІХ клас рубка
48	+		24		ІХ клас рубка
49	+		24		ІХ клас рубка
50	+		24		ІХ клас рубка
51	+	24			ІХ клас рубка
52	+	24			ІХ клас обзел

Всього пронумеровано дерев: _____

Нумерацію і перелік провели:

(посада)

інж. Лроси

(посада)

м-р Лроси

(посада)

м-р Лроси

(кількість словами)

(підпис)

(підпис)

(підпис)

Сивко Д.В.

(ініціали та прізвище)

Содомов С.В.

(ініціали та прізвище)

Борейківської М.В.

(ініціали та прізвище)

1 11 20 21 року

НУМЕРАЦІЙНА ВІДОМІСТЬ ДЕРЕВ, призначених для вибіркової санітарної рубки

Житомирська область
(Автономна Республіка Крим, область)
ДП «Овруцьке СЛГ»

(найменування власника лісів, постійного лісокористувача)

Лісництво п. Овруч

урочище _____

квартал № 28

виділ № 4

ділянка № _____

площа 2,4 га

Порядковий номер дерева	Порода	Ступінь, товщини ствобурів, см			Категорія стану дерева, підстава відбору для рубки
		ділові	напівділові	дров'яні	
53	С		24		V Кбел руда
54	+	24			IV Кбел с/зел
55	+		24		V Кбел руда
56	+	32			V Кбел руда
57	+		24		V Кбел руда
58	+	28			V Кбел руда
59	+		24		V Кбел руда
60	-1-	24			V Кбел с/зел
61	-4-	28			V Кбел руда
62	+	24			V Кбел с/зел
63	+	24			V Кбел руда
64	+	24			V Кбел руда
65	+	24			V Кбел руда
66	-1-	28			V Кбел руда
67	+	24			V Кбел руда
68	-4-		24		V Кбел руда
69	+	24			V Кбел руда
70	+		24		V Кбел руда
71	+		24		V Кбел руда
72	+		24		V Кбел руда
73	+		24		V Кбел руда
74	+		24		V Кбел руда
75	+		24		V Кбел руда
76	+	24			V Кбел с/зел
77	+		24		V Кбел руда
78	+		24		V Кбел руда

Порядковий номер дерева	Порода	Ступінь, товщини ствобурів, см			Категорія стану дерева, підстава відбору для рубки
		ділові	напівділові	дров'яні	
79	С	28			IV Кбел с/зел
80	+		24		V Кбел руда
81	+	28			V Кбел руда
82	+	24			V Кбел руда
83	+	24			V Кбел руда
84	-1-		24		V Кбел руда
85	-1-	24			V Кбел руда
86	-1-		24		V Кбел руда
87	-1-		28		V Кбел руда
88	-1-			28	V Кбел руда
89	-1-	24			V Кбел руда
90	-1-	24			V Кбел руда
91	+			24	V Кбел руда
92	+	24			V Кбел руда
93	+	24			V Кбел руда
94	+			24	V Кбел руда
95	+			28	V Кбел руда
96	+			24	V Кбел руда
97	+			28	Мопод кори
98	+	24			V Кбел руда
99	+	24			V Кбел руда
100	+		24		V Кбел руда
101	-1-	28			V Кбел руда
102	-1-		24		Мопод кори
103	-1-	24			V Кбел руда
104	-1-	24			V Кбел руда

Всього пронумеровано дерев: _____

Нумерацію і перелік прозвали:

(посада)

інт. з/зел

(посада)

м-р мгу

(посада)

м-р мгу

(кількість словами)

(підпис)

(підпис)

(підпис)

Солов'як В.

(ініціали та прізвище)

Борисівський М.В.

(ініціали та прізвище)

Солов'як С.В.

(ініціали та прізвище)

1 11 2021 року

НУМЕРАЦІЙНА ВІДОМІСТЬ ДЕРЕВ, призначених для вибіркової санітарної рубки

Житомирська область
(Автономна Республіка Крим, область)
ДП «Овруцьке СЛГ»

(найменування власника лісів, постійного ліскористувача)

Лісництво п. Овруч

урочище _____

квартал № 28 виділ № 7

ділянка № _____ площа 4,4 га

Порядковий номер дерева	Порода	Ступінь, товщини стовбурів, см			Категорія стану дерева, підстава відбору для рубки
		ділові	напілділові	дров'яні	
105	С3		24		V хвост руда
106	+		24		V хвост руда
107	+	28			V хвост св.зел
108	+	24			V хвост св.зел
109	+	24			V хвост св.зел
110	+	24			V хвост св.зел
111	+		24		V хвост руда
112	+		24		V хвост руда
113	+		24		V хвост руда
114	+		24		V хвост руда
115	+	24			V хвост св.зел
116	+			24	VI омак корн
119	+	28			V хвост руда
118	+			28	VI омак корн
119	+		24		V хвост руда
120	+	24			VI омак корн
121	+		24		V хвост руда
122	+			24	VI омак корн
123	+		24		V хвост руда
124	+		24		V хвост руда
125	+			24	VI омак корн
126	+		24		V хвост руда
127	+		24		V хвост руда
128	+	28			V хвост св.зел
129	+	24			V хвост св.зел
130	+	24			V хвост св.зел

Порядковий номер дерева	Порода	Ступінь, товщини стовбурів, см			Категорія стану дерева, підстава відбору для рубки
		ділові	напілділові	дров'яні	
131	С3	28			V хвост руда
132	+	28			V хвост руда
133	+	24			V хвост руда
134	+		24		V хвост руда
135	+	24			V хвост св.зел
136	+	32			V хвост св.зел
137	+	28			V хвост св.зел
138	+		24		V хвост руда
139	+		24		V хвост руда
140	+		24		V хвост руда
141	+	28			V хвост руда
142	+		24		V хвост руда
143	+		24		V хвост руда
144	+		24		V хвост руда
145	+	28			V хвост руда
146	+	24			V хвост руда
147	+	24			V хвост руда
148	+		24		V хвост руда
149	+		24		V хвост руда
150	+	24			V хвост св.зел
151	+	24			V хвост св.зел
152	+		24		V хвост руда
153	+		24		V хвост руда
154	+	28			V хвост руда
155	+		24		V хвост руда
156	+			24	V хвост св.зел

Всього пронумеровано дерев: _____

Нумерацію і перелік провели:

(посада)

ін. п. Овруч

(посада)

ін. п. Овруч

(посада)

ін. п. Овруч

(кількість словами)

(підпис)

(підпис)

(підпис)

(ініціали та прізвище)

(ініціали та прізвище)

(ініціали та прізвище)

1 11 2021 року

НУМЕРАЦІЙНА ВІДОМІСТЬ ДЕРЕВ, призначених для вибіркової санітарної рубки

Житомирська область
(Автономна Республіка Крим, область)
ДП «Овруцьке СЛГ»

(найменування власника лісів, постійного лісокористувача)

Лісництво печеринське

урочище _____

квартал № 28

виділ № 4

ділянка № _____

площа 2,4 га

Порядковий номер дерева	Порода	Ступінь, товщини стовбурів, см			Категорія стану дерева, підстава відбору для рубки
		ділові	напієділові	дров'яні	
157	С3		24		Vхвол' рідка
158	+	24			Vхвол' об'єдн
159	+	24			Vхвол' св'зеп
160	+		24		Vхвол' рідка
161	+	24			Vхвол' св'зеп
162	+		24		Vхвол' рідка
163	+	24			Vхвол' св'зеп
164	+		24		Vхвол' рідка
165	+	24			Vхвол' рідка
166	+		24		Vхвол' рідка
167	+		24		Vхвол' рідка
168	+	24			Vхвол' рідка
169	+		24		Vхвол' рідка
170	+	28			Vхвол' св'зеп
171	+		24		Vхвол' рідка
172	+		24		Vхвол' рідка
173	+		24		Vхвол' рідка
174	+	24			Vхвол' рідка
175	+	28			Vхвол' рідка
176	+		24		Vхвол' рідка
177	+		24		Vхвол' рідка
178	+	28			Vхвол' св'зеп
179	+			28	Vхвол' рідка
180	+	24			Vхвол' рідка
181	+			28	Vхвол' рідка
182	+	32			Vхвол' рідка

Порядковий номер дерева	Порода	Ступінь, товщини стовбурів, см			Категорія стану дерева, підстава відбору для рубки
		ділові	напієділові	дров'яні	
183	С3		28		Vхвол' рідка
184	+		24		Vхвол' рідка
185	+	24			Vхвол' св'зеп
186	+		24		Vхвол' рідка
187	+		24		Vхвол' рідка
188	+		24		Vхвол' рідка
189	+	24			Vхвол' св'зеп
190	+	28			Vхвол' св'зеп
191	+	24			Vхвол' св'зеп
192	+		24		Vхвол' рідка
193	+		36		Vхвол' рідка
194	+	28			Vхвол' рідка
195	+	24			Vхвол' рідка
196	+	24			Vхвол' рідка
197	+	24			Vхвол' рідка
198	+		24		Vхвол' рідка
199	+			24	Vхвол' рідка
200	+			24	Vхвол' рідка
201	+	24			Vхвол' рідка
202	+	28			Vхвол' св'зеп
203	+	24			Vхвол' св'зеп
204	+			24	Vхвол' рідка
205	+			24	Vхвол' рідка
206	+		24		Vхвол' рідка
207	+		24		Vхвол' рідка
208	+			24	Vхвол' рідка

Всього пронумеровано дерев: _____

(кількість словами)

Нумерацію і перелік провели:

(посада) інж. Л. Гросер

(посада) м-р. Мисю

(посада) м-р. Мисю

(підпис) [підпис]

(підпис) [підпис]

(підпис) [підпис]

Сивко Ф.В.
(ініціали та прізвище)

Сегенко М.В.
(ініціали та прізвище)

Варанівський О.В.
(ініціали та прізвище)

1 11 2021 року

НУМЕРАЦІЙНА ВІДОМІСТЬ ДЕРЕВ, призначених для вибіркової санітарної рубки

Житомирська область
(Автономна Республіка Крим, область)

ДП «Оваруцьке СЛГ»

(найменування власника лісів, постійного лісокористувача)

Лісництво Кіровоградське

урочище _____

квартал № 28

виділ № 4

ділянка № _____

площа 217

га

Порядковий номер дерева	Порода	Ступінь, товщини стовбурів, см			Категорія стану дерева, підстава відбору для рубки
		ділові	напідлісові	дров'яні	
209	С3		24		V кбод руда
210	+		24		V кбод руда
211	+	28			IV кбод св.зел
212	+			24	VI омад кори
213	+		24		V кбод руда
214	+	24			IV кбод св.зел
215	+		24		V кбод руда
216	+		24		V кбод руда
217	+		24		кбод руда
218	+	28			IV кбод св.зел
219	+			24	V кбод руда
220	+			24	V кбод руда
221	+		24		V кбод руда
222	+	24			IV кбод св.зел
223	+			32	VI омад кори
224	+			24	VI омад кори
225	+	24			IV кбод св.зел
226	+		24		V кбод руда
227	+			28	V кбод руда
228	+			40	V кбод руда
229	+	24			IV кбод св.зел
230	+			28	VI омад кори
231	+			40	VI омад кори
232	+			24	VI омад кори
233	+			24	V кбод руда
234	+			24	V кбод руда

Порядковий номер дерева	Порода	Ступінь, товщини стовбурів, см			Категорія стану дерева, підстава відбору для рубки
		ділові	напідлісові	дров'яні	
235	С3			32	V кбод руда
236	+	24			IV кбод св.зел
237	+	24			IV кбод св.зел
238	+			24	V кбод руда
239	+			24	VI омад кори
240	+	24			V кбод руда
241	+			36	VI омад кори
242	+			40	VI омад кори
243	+	28			IV кбод св.зел
244	+			24	V кбод руда
245	+			28	V кбод руда
246	+	28			IV кбод св.зел
247	+			24	V кбод руда
248	+			24	V кбод руда
249	+	32			V кбод руда
250	+			24	V кбод руда
251	+	24			IV кбод св.зел
252	+			24	V кбод руда
253	+			24	V кбод руда
254	+			24	V кбод руда
255	+	24			IV кбод св.зел
256	+			24	V кбод руда
257	+	24			IV кбод св.зел
258	+			24	VI омад кори
259	+			28	V кбод руда
260	+			24	VI омад кори

Всього пронумеровано дерев: _____

Нумерацію і перелік провели:

(посада)

інше і прося

(кількість словами)

(підпис)

Сидор

(підпис)

Сидор

(підпис)

Сидор Д.В.

(ініціали та прізвище)

Сидор Д.В.

(ініціали та прізвище)

Баранівський М.В.

(ініціали та прізвище)

(посада)

інше і прося

(посада)

інше і прося

1 18 2021 року

НУМЕРАЦІЙНА ВІДОМІСТЬ ДЕРЕВ, призначених для вибіркової санітарної рубки

Житомирська область
(Автономна Республіка Крим, область)
ДП «Овруцьке СЛГ»

(найменування власника лісів, постійного лісокористувача)

Лісництво підприємство

урочище _____

квартал № 28 виділ № 7

ділянка № _____ площа 24 га

Порядковий номер дерева	Порода	Ступінь, товщини ствобурів, см			Категорія стану дерева, підстава відбору для рубки
		ділові	напідлізові	дров'яні	
261	С3		24		Vхвоє руда
262	+		24		Vхвоє руда
263	+			24	Vхвоє руда
264	+		24		Vхвоє руда
265	+	24			Vхвоє руда
266	+	24			Vхвоє руда
267	+	24			Vхвоє руда
268	+		24		Vхвоє руда
269	+		24		Vхвоє руда
270	+	28			Vхвоє руда
271	+		24		Vхвоє руда
272	+		24		Vхвоє руда
273	+	24			Vхвоє руда
274	+			24	Vхвоє руда
275	+		24		Vхвоє руда
276	+			28	Vхвоє руда
277	+	28			Vхвоє руда
278	+		24		Vхвоє руда
279	+	28			Vхвоє руда
280	+		24		Vхвоє руда
281	+	28			Vхвоє руда
282	+		32		Vхвоє руда
283	+	36			Vхвоє руда
284	+			24	Vхвоє руда
285	+	40			Vхвоє руда
286	+			24	Vхвоє руда

Порядковий номер дерева	Порода	Ступінь, товщини ствобурів, см			Категорія стану дерева, підстава відбору для рубки
		ділові	напідлізові	дров'яні	
287	С3		24		Vхвоє руда
288	+		24		Vхвоє руда
289	+			24	Vхвоє руда
290	+			32	Vхвоє руда
291	+		24		Vхвоє руда
292	+	24			Vхвоє руда
293	+		24		Vхвоє руда
294	+		24		Vхвоє руда
295	+		24		Vхвоє руда
296	+	24			Vхвоє руда
297	+		24		Vхвоє руда
298	+	24			Vхвоє руда
299	+		24		Vхвоє руда
300	+		24		Vхвоє руда
301	+	28			Vхвоє руда
302	+		24		Vхвоє руда
303	+	24			Vхвоє руда
304	+		24		Vхвоє руда
305	+		24		Vхвоє руда
306	+	24			Vхвоє руда
307	+		24		Vхвоє руда
308	+		24		Vхвоє руда
309	+			24	Vхвоє руда
310	+		24		Vхвоє руда
311	+		24		Vхвоє руда
312	+		24		Vхвоє руда

Всього пронумеровано дерев: _____

(кількість словами)

Нумерацію і перелік провели:

(посада)

інж. С.Р.С.

(посада)

інж. С.Р.С.

(посада)

інж. С.Р.С.

(підпис)

(підпис)

(підпис)

(ініціали та прізвище)

(ініціали та прізвище)

(ініціали та прізвище)

Сидор Д.В.

Варениченко С.В.

Сидор С.В.

1 11 2021 року

НУМЕРАЦІЙНА ВІДОМІСТЬ ДЕРЕВ, призначених для вибіркової санітарної рубки

Житомирська область
(Автономна Республіка Крим, область)
ДП «Овруцьке СЛГ»

(найменування власника лісів, постійного лісокористувача)

Лісництво печериське

урочище _____

квартал № 28

виділ № 4

ділянка № _____

площа 2,7 га

Порядковий номер дерева	Порода	Ступінь, товщини стовбурів, см			Категорія стану дерева, підстава відбору для рубки
		ділові	напівділові	дров'яні	
313	С	28			IV кв. об. зел
314	+		24		V кв. об. руда
315	+		24		V кв. об. руда
316	+	24			V кв. об. руда
317	+		24		V кв. об. руда
318	+		24		V кв. об. руда
319	+	28			IV кв. об. зел
320	+		24		V кв. об. руда
321	+		24		V кв. об. руда
322	+		24		IV кв. об. зел
323	+	24			IV кв. об. зел
324	+		24		V кв. об. руда
325	+	24			IV кв. об. зел
326	+			24	V кв. об. руда
327	+	24			IV кв. об. зел
328	+		24		V кв. об. руда
329	+		28		V кв. об. руда
330	+	24			IV кв. об. зел
331	+		24		V кв. об. руда
332	+		32		V кв. об. руда
333	+	24			IV кв. об. зел
334	+	24			IV кв. об. зел
335	+		24		V кв. об. руда
336	+		24		V кв. об. руда
337	+		24		V кв. об. руда
338	+	32			IV кв. об. зел

Порядковий номер дерева	Порода	Ступінь, товщини стовбурів, см			Категорія стану дерева, підстава відбору для рубки
		ділові	напівділові	дров'яні	
339	С	24			IV кв. об. зел
340	+		24		IV кв. об. зел
341	+		24		V кв. об. руда
342	+	24			IV кв. об. зел
343	+		24		V кв. об. руда
344	+		24		V кв. об. руда
345	+	28			V кв. об. зел
346	+		24		V кв. об. руда
347	+	24			IV кв. об. зел
348	+		24		V кв. об. руда
349	+		24		V кв. об. руда
350	+	36			V кв. об. зел
351	+	28			V кв. об. руда
352	+		28		V кв. об. руда
353	+		28		V кв. об. руда
354	+		36		V кв. об. руда
355	+	32			V кв. об. руда
356	+			24	V кв. об. руда
357	+		28		V кв. об. руда
358	+		28		V кв. об. руда
359	+	24			V кв. об. руда
360	+		32		V кв. об. руда
361	+		28		V кв. об. руда
362	+		32		V кв. об. руда
363	+	28			IV кв. об. зел
364	+		24		V кв. об. руда

Всього пронумеровано дерев: _____

Нумерацію і перелік провели:

(посада)

інт. агро

(посада)

м-р агро

(посада)

м-р агро

(кількість словами)

(підпис)

(підпис)

(підпис)

Сивко Д.В.

(ініціали та прізвище)

Сивко В.В.

(ініціали та прізвище)

Вараківець М.В.

(ініціали та прізвище)

1 11 2021 року

НУМЕРАЦІЙНА ВІДОМІСТЬ ДЕРЕВ, призначених для вибіркової санітарної рубки

Житомирська область
(Автономна Республіка Крим, область)
ДП «Овруцьке СЛГ»

(найменування власника лісів, постійного лісокористувача)

Лісництво пирітський

урочище _____

квартал № 28

виділ № 7

ділянка № _____

площа 2,4 га

Порядковий номер дерева	Порода	Ступінь, товщини стовбурів, см			Категорія стану дерева, підстава відбору для рубки
		ділові	напідлізні	дрова	
365	С	24			Vхвоє пухля
366	+		24		Vхвоє пухля
367	+		32		Vхвоє пухля
368	+	24			Vхвоє пухля
369	+	24			Vхвоє св.зел
370	+	28			Vхвоє св.зел
371	+	32			Vхвоє пухля
372	+	24			Vхвоє пухля
373	+	24			Vхвоє пухля
374	+	24			Vхвоє пухля
375	+	24			Vхвоє пухля
376	+	28			Vхвоє пухля
377	+		24		Vхвоє пухля
378	+	28			Vхвоє пухля
379	+		24		Vхвоє пухля
380	+	24			Vхвоє пухля
381	+	28			Vхвоє св.зел
382	+	24			Vхвоє св.зел
383	+	24			Vхвоє св.зел
384	+	24			Vхвоє св.зел
385	+	28			Vхвоє св.зел
386	+	24			Vхвоє св.зел
387	+			24	VI ошаді кори
388	+			28	VI ошаді кори
389	+		24		Vхвоє св.зел
390	+		24		Vхвоє св.зел

Порядковий номер дерева	Порода	Ступінь, товщини стовбурів, см			Категорія стану дерева, підстава відбору для рубки
		ділові	напідлізні	дрова	
391	С	28			Vхвоє св.зел
392	+			32	VI ошаді кори
393	+		24		Vхвоє пухля
394	+		24		Vхвоє пухля
395	+	28			Vхвоє пухля
396	+		24		Vхвоє пухля
397	+		28		Vхвоє пухля
398	+	32			Vхвоє св.зел
399	+		32		Vхвоє св.зел
400	+	24			Vхвоє св.зел
401	+	28			Vхвоє св.зел
402	+		24		Vхвоє св.зел
403	+			28	Vхвоє пухля
404	+			32	Vхвоє пухля
405	+		32		Vхвоє пухля
406	+	36			Vхвоє св.зел
407	+		44		Vхвоє пухля
408	+	28			Vхвоє св.зел
409	+			32	Vхвоє пухля
410	+			32	Vхвоє пухля
411	+			36	Vхвоє пухля
412	+		32		Vхвоє пухля
413	+			32	VI ошаді кори
414	+			32	VI ошаді кори
415	+	28			Vхвоє св.зел
416	+	32			Vхвоє св.зел

Всього пронумеровано дерев: _____

Нумерацію і перелік провели:

(посада)

інже. проект

(посада)

м-р. інж.

(посада)

м-р. інж.

(кількість словами)

(підпис)

(підпис)

(підпис)

Сивко Д.В.

(ініціали та прізвище)

Варшавський М.В.

(ініціали та прізвище)

Содом С.В.

(ініціали та прізвище)

1 11 2021 року

1 11 .2021 року

НУМЕРАЦІЙНА ВІДОМІСТЬ ДЕРЕВ, призначених для вибіркової санітарної рубки

Житомирська область
(Автономна Республіка Крим, область)
ДП «Овруцьке СЛГ»

(найменування власника лісів, постійного ліскористувача)

Лісництво Мушкетерське

урочище _____

квартал № 28

виділ № 14

ділянка № _____

площа 9,4

га

Порядковий номер дерева	Порода	Ступінь, товщини стовбурів, см			Категорія стану дерева, підстава відбору для рубки
		ділові	напідлісові	дров'яні	
1	G		32		Каваліська
2	G		28		V -11-
3	G		28		V -11-
4	G		24		V -11-
5	G		32		V -11-
6	G		28		V -11-
7	G			24	Vіонаг кочка
8	G		28		V жовта мука
9	G		24		V -11-
10	G		32		V -11-
11	G		32		V -11-
12	G		36		V -11-
13	G		40		V -11-
14	G		24		V -11-
15	G		24		V -11-
16	G		28		V -11-
17	G		44		V -11-
18	G		28		V -11-
19	G		32		V -11-
20	G		24		V -11-
21	G		24		V -11-
22	G		24		V -11-
23	G		24		V -11-
24	G		24		V -11-
25	G		24		V -11-
26	G		32		V -11-

Порядковий номер дерева	Порода	Ступінь, товщини стовбурів, см			Категорія стану дерева, підстава відбору для рубки
		ділові	напідлісові	дров'яні	
27	G		28		V жовта мука
28	G		28		V -11-
29	G		24		V -11-
30	G		28		V -11-
31	G		28		V -11-
32	G		28		V -11-
33	G		24		V -11-
34	G		32		V -11-
35	G		28		V -11-
36	G		24		V -11-
37	G		36		V -11-
38	G		24		V -11-
39	G		32		V -11-
40	G		32		V -11-
41	G		32		V -11-
42	G		40		V -11-
43	G		28		V -11-
44	G		24		V -11-
45	G		24		V -11-
46	G		24		V -11-
47	G		24		V -11-
48	G		32		V -11-
49	G		24		V -11-
50	G		28		V -11-
51	G		28		V -11-
52	G		32		V -11-

Всього пронумеровано дерев: _____

(кількість словами)

Нумерацію і перелік провели:

Михайленко А.В.
(посада)

Михайленко А.В.
(посада)

Михайленко А.В.
(посада)

(підпис)

(підпис)

(підпис)

Михайленко А.В.
(ініціали та прізвище)

Михайленко А.В.
(ініціали та прізвище)

Михайленко А.В.
(ініціали та прізвище)

22

10

2021 року

НУМЕРАЦІЙНА ВІДОМІСТЬ ДЕРЕВ, призначених для вибіркової санітарної рубки

Житомирська область
(Автономна Республіка Крим, область)

ДП «Овруцьке СЛГ»

(найменування власника лісів, постійного лісокористувача)

Лісництво Журбінське

урочище _____

квартал № 28 виділ № 14

ділянка № _____ площа 9,7 га

Порядковий номер дерева	Порода	Ступінь, товщини стовбурів, см			Категорія стану дерева, підстава відбору для рубки
		ділові	напівділові	дров'яні	
53	G	•	32		V <u>хвощ муда</u>
54	G		24		V -11-
55	G		24		V -11-
56	G		28		V -11-
57	G		24		V -11-
58	G		24		V -11-
59	G		24		V -11-
60	G		24		V -11-
61	G		24		V -11-
62	G		24		V -11-
63	G		24		V -11-
64	G		28		V -11-
65	G		24		V -11-
66	G		28		V -11-
67	G		24		V -11-
68	G		24		V -11-
69	G		24		V -11-
70	G		24		V -11-
71	G		24		V -11-
72	G		28		V -11-
73	G		24		V -11-
74	G		24		V -11-
75	G		28		V -11-
76	G		28		V -11-
77	G		28		V -11-
78	G		24		V -11-

Порядковий номер дерева	Порода	Ступінь, товщини стовбурів, см			Категорія стану дерева, підстава відбору для рубки
		ділові	напівділові	дров'яні	
79	G		44		V <u>хвощ муда</u>
80	G		36		V -11-
81	G		24		V -11-
82	G		24		V -11-
83	G		24		V -11-
84	G		24		V -11-
85	G		24		V -11-
86	G		24		V -11-
87	G		28		V -11-
88	G		24		V -11-
89	G		24		V -11-
90	G		24		V -11-
91	G		32		V -11-
92	G		24		V -11-
93	G		28		V -11-
94	G		28		V -11-
95	G		24		V -11-
96	G		24		V -11-
97	G		24		V -11-
98	G		28		V -11-
99	G		28		V -11-
100	G		24		V -11-
101	G		24		V -11-
102	G		28		V -11-
103	G		28		V -11-
104	G		24		V -11-

Всього пронумеровано дерев: _____

(кількість словами)

Нумерацію і перелік провели:

Григорук А.Г.
(посада)

Григорук А.Г.
(посада)

Григорук А.Г.
(посада)

[Підпис]
(підпис)

[Підпис]
(підпис)

[Підпис]
(підпис)

Кашовенко Ю.В.
(ініціали та прізвище)

Мисинчук Д.В.
(ініціали та прізвище)

Кашинг Т.В.
(ініціали та прізвище)

22 10 2021 року

НУМЕРАЦІЙНА ВІДОМІСТЬ ДЕРЕВ, призначених для вибіркової санітарної рубки

Житомирська область
(Автономна Республіка Крим, область)
ДП «Овруцьке СЛГ»

(найменування власника лісів, постійного лісокористувача)

Лісництво Житомирське

урочище _____

квартал № 28 виділ № 14

ділянка № _____ площа 9,4 га

Порядковий номер дерева	Порода	Ступінь, товщини стовбурів, см			Категорія стану дерева, підстава відбору для рубки
		ділові	напідлозі	дров'яні	
105	G		24		Vхвиль муда
106	G		24		V -11-
107	G		24		V -11-
108	G		28		V -11-
109	G		28		V -11-
110	G			24	Vісочас ком
111	G		24		Vхвиль муда
112	G		24		V -11-
113	G		32		V -11-
114	G		28		V -11-
115	G		24		V -11-
116	G		52		V -11-
117	G		28		V -11-
118	G		24		V -11-
119	G		24		V -11-
120	G		24		V -11-
121	G		24		V -11-
122	G		28		V -11-
123	G		24		V -11-
124	G		24		V -11-
125	G		24		V -11-
126	G		24		V -11-
127	G		24		V -11-
128	G		24		V -11-
129	G		24		V -11-
130	G		24		V -11-

Порядковий номер дерева	Порода	Ступінь, товщини стовбурів, см			Категорія стану дерева, підстава відбору для рубки
		ділові	напідлозі	дров'яні	
131	G		24		Vхвиль муда
132	G		28		V -11-
133	G		24		V -11-
134	G		24		V -11-
135	G		24		V -11-
136	G		32		V -11-
137	G		24		V -11-
138	G		24		V -11-
139	G		24		V -11-
140	G		28		V -11-
141	G		28		V -11-
142	G		28		V -11-
143	G		24		V -11-
144	G		24		V -11-
145	G		28		V -11-
146	G		24		V -11-
147	G		24		V -11-
148	G		32		V -11-
149	G		24		V -11-
150	G		28		V -11-
151	G		24		V -11-
152	G		28		V -11-
153	G		28		V -11-
154	G		24		V -11-
155	G		24		V -11-
156	G		24		V -11-

Всього пронумеровано дерев: _____

(кількість словами)

Нумерацію і перелік провели:

Григорук М.Г.
(посада)

Григорук М.Г.
(посада)

Григорук М.Г.
(посада)

(підпис)

(підпис)

(підпис)

Кашовенко Ю.В.
(ініціали та прізвище)

Мисинська Д.В.
(ініціали та прізвище)

Кочинг Т.Д.
(ініціали та прізвище)

22

10

2021 року

НУМЕРАЦІЙНА ВІДОМІСТЬ ДЕРЕВ, призначених для вибіркової санітарної рубки

Житомирська область
(Автономна Республіка Крим, область)
ДП «Овруцьке СЛГ»

(найменування власника лісів, постійного лісокористувача)

Лісництво Журубенське

урочище _____

квартал № 28

виділ № 14

ділянка № _____

площа 9,2 га

Порядковий номер дерева	Порода	Ступінь, товщини стовбурів, см			Категорія стану дерева, підстава відбору для рубки
		ділові	напідлісові	дров'яні	
157	G		28		Vхвост муга
158	G		36		V -11-
159	G		44		V -11-
160	G		24		V -11-
161	G		48		V -11-
162	G		28		V -11-
163	G		24		V -11-
164	G		24		V -11-
165	G		24		V -11-
166	G		24		V -11-
167	G		24		V -11-
168	G		24		V -11-
169	G		28		V -11-
170	G		24		V -11-
171	G		28		V -11-
172	G		24		V -11-
173	G		32		V -11-
174	G		24		V -11-
175	G		24		V -11-
176	G		24		V -11-
177	G		24		V -11-
178	G		24		V -11-
179	G		28		V -11-
180	G		24		V -11-
181	G		32		V -11-
182	G		24		V -11-

Порядковий номер дерева	Порода	Ступінь, товщини стовбурів, см			Категорія стану дерева, підстава відбору для рубки
		ділові	напідлісові	дров'яні	
183	G		24		Vхвост муга
184	G		24		V -11-
185	G		24		V -11-
186	G		24		V -11-
187	G		24		V -11-
188	G		24		V -11-
189	G		32		V -11-
190	G		24		V -11-
191	G		24		V -11-
192	G		24		V -11-
193	G		28		V -11-
194	G		24		V -11-
195	G		24		V -11-
196	G		28		V -11-
197	G		24		V -11-
198	G		24		V -11-
199	G		28		V -11-
200	G		24		V -11-
201	G		24		V -11-
202	G		24		V -11-
203	G		24		V -11-
204	G		24		V -11-
205	G		24		V -11-
206	G		28		V -11-
207	G		28		V -11-
208	G		24		V -11-

Всього пронумеровано дерев: _____

(кількість слів)

Нумерацію і перелік провели:

інженер М.Г.
(посада)

інженер М.Г.
(посада)

інженер М.Г.
(посада)

(підпис)

(підпис)

(підпис)

Кашовенко О.В.
(ініціали та прізвище)

Мисингук Д.В.
(ініціали та прізвище)

Кашин І.В.
(ініціали та прізвище)

22 10 2021 року

НУМЕРАЦІЙНА ВІДОМІСТЬ ДЕРЕВ, призначених для вибіркової санітарної рубки

Житомирська область
(Автономна Республіка Крим, область)

ДП «Овруцьке СЛГ»

(найменування власника лісів, постійного ліскористувача)

Лісництво Жульєнське

урочище _____

квартал № 28 виділ № 14

ділянка № _____ площа 9, 8 га

Порядковий номер дерева	Порода	Ступінь, товщини стовбурів, см			Категорія стану дерева, підстава відбору для рубки
		ділові	напівділові	дров'яні	
209	G		24		V хвост рубки
210	G		24		V -11-
211	G		28		V -11-
212	G		28		V -11-
213	G		24		V -11-
214	G		24		V -11-
215	G		24		V -11-
216	G		24		V -11-
217	G		24		V -11-
218	G		24		V -11-
219	G		24		V -11-
220	G		24		V -11-
221	G		24		V -11-
222	G		28		V -11-
223	G		28		V -11-
224	G		24		V -11-
225	G		24		V -11-
226	G		24		V -11-
227	G		24		V -11-
228	G		28		V -11-
229	G		24		V -11-
230	G		24		V -11-
231	G		24		V -11-
232	G		28		V -11-
233	G		24		V -11-
234	G		28		V -11-

Порядковий номер дерева	Порода	Ступінь, товщини стовбурів, см			Категорія стану дерева, підстава відбору для рубки
		ділові	напівділові	дров'яні	
235	G		24		V хвост рубки
236	G		28		V -11-
237	G		28		V -11-
238	G		24		V -11-
239	G		24		V -11-
240	G		24		V -11-
241	G		24		V -11-
242	G		28		V -11-
243	G		24		V -11-
244	G		24		V -11-
245	G		28		V -11-
246	G		28		V -11-
247	G		28		V -11-
248	G		28		V -11-
249	G		24		V -11-
250	G		24		V -11-
251	G		28		V -11-
252	G		28		V -11-
253	G		24		V -11-
254	G		24		V -11-
255	G		24		V -11-
256	G		24		V -11-
257	G		24		V -11-
258	G		24		V -11-
259	G		24		V -11-
260	G		24		V -11-

Всього пронумеровано дерев: _____

(кількість словами)

Нумерацію і перелік провели:

Григорук М.Г.
(посада)

Григорук М.Г.
(посада)

Григорук М.Г.
(посада)

(підпис)

(підпис)

(підпис)

(підпис)

Кочетов Ю.В.
(ініціали та прізвище)

Мешинук Р.В.
(ініціали та прізвище)

Кочетов Ю.В.
(ініціали та прізвище)

22 10 2021 року

НУМЕРАЦІЙНА ВІДОМІСТЬ ДЕРЕВ, призначених для вибіркової санітарної рубки

Житомирська область
(Автономна Республіка Крим, область)

ДП «Овруцьке СЛГ»

(найменування власника лісів, постійного лісокористувача)

Лісництво Житомирське

урочище _____

квартал № 28 виділ № 14

ділянка № _____ площа 9,7 га

Порядковий номер дерева	Порода	Ступінь, товщини стовбурів, см			Категорія стану дерева, підстава відбору для рубки
		ділові	напівділові	дров'яні	
261	G		24		V жваве пудра
262	G		24		V -11-
263	G		28		V -11-
264	G		28		V -11-
265	G		24		V -11-
266	G		24		V -11-
267	G		36		V -11-
268	G		24		V -11-
269	G		24		V -11-
270	G		24		V -11-
271	G		24		V -11-
272	G		24		V -11-
273	G		24		V -11-
274	G		28		V -11-
275	G		24		V -11-
276	G		24		V -11-
277	G		24		V -11-
278	G		24		V -11-
279	G		24		V -11-
280	G		24		V -11-
281	G		24		V -11-
282	G		24		V -11-
283	G		24		V -11-
284	G			24	V етап кори
285	G		24		V жваве пудра
286	G		24		V -11-

Порядковий номер дерева	Порода	Ступінь, товщини стовбурів, см			Категорія стану дерева, підстава відбору для рубки
		ділові	напівділові	дров'яні	
287	G		28		V жваве пудра
288	G		24		V -11-
289	G		24		V -11-
290	G		24		V -11-
291	G		24		V -11-
292	G		24		V -11-
293	G		24		V -11-
294	G		24		V -11-
295	G		24		V -11-
296	G		24		V -11-
297	G		24		V -11-
298	G		28		V -11-
299	G		24		V -11-
300	G		24		V -11-
301	G		24		V -11-
302	G		24		V -11-
303	G		24		V -11-
304	G		24		V -11-
305	G		40		V -11-
306	G		44		V -11-
307	G		24		V -11-
308	G		24		V -11-
309	G		40		V -11-
310	G		24		V -11-
311	G		36		V -11-
312	G		32		V -11-

Всього пронумеровано дерев: _____

(кількість словами)

Нумерацію і перелік провели:

Григорук М.Г.
(посада)

Григорук М.Г.
(посада)

Григорук М.Г.
(посада)

(підпис)

(підпис)

(підпис)

Колосовикова О.В.
(ініціали та прізвище)

Мисинська О.В.
(ініціали та прізвище)

Кашин С.В.
(ініціали та прізвище)

22 10 2021 року

НУМЕРАЦІЙНА ВІДОМІСТЬ ДЕРЕВ, призначених для вибіркової санітарної рубки

Житомирська область
(Автономна Республіка Крим, область)
ДП «Оаруцьке СЛГ»

(найменування власника лісів, постійного ліскористувача)

Лісництво Журбенське

урочище _____

квартал № 28 виділ № 14

ділянка № _____ площа 9,7 га

Порядковий номер дерева	Порода	Ступінь, товщини стовбурів, см			Категорія стану дерева, підстава відбору для рубки
		ділові	напідлісові	дров'яні	
313	G		24		✓ хвост пуги
314	G		24		✓ -11-
315	G		24		✓ -11-
316	G		32		✓ -11-
317	G		24		✓ -11-
318	G		24		✓ -11-
319	G		32		✓ -11-
320	G		32		✓ -11-
321	G		28		✓ -11-
322	G		36		✓ -11-
323	G		36		✓ -11-
324	G			24	✓ стовбур кори
325	G		24		✓ хвост пуги
326	G		24		✓ -11-
327	G		28		✓ -11-
328	G		24		✓ -11-
329	G		24		✓ -11-
330	G		24		✓ -11-
331	G		28		✓ -11-
332	G		28		✓ -11-
333	G		28		✓ -11-
334	G		28		✓ -11-
335	G		24		✓ -11-
336	G		24		✓ -11-
337	G		32		✓ -11-
338	G		24		✓ -11-

Порядковий номер дерева	Порода	Ступінь, товщини стовбурів, см			Категорія стану дерева, підстава відбору для рубки
		ділові	напідлісові	дров'яні	
339	G		24		✓ хвост пуги
340	G		24		✓ -11-
341	G		24		✓ -11-
342	G		24		✓ -11-
343	G		28		✓ -11-
344	G		28		✓ -11-
345	G		28		✓ -11-
346	G		24		✓ -11-
347	G		24		✓ -11-
348	G		24		✓ -11-
349	G		24		✓ -11-
350	G		24		✓ -11-
351	G		24		✓ -11-
352	G		24		✓ -11-
353	G		28		✓ -11-
354	G		24		✓ -11-
355	G		24		✓ -11-
356	G		24		✓ -11-
357	G		24		✓ -11-
358	G		28		✓ -11-
359	G		24		✓ -11-
360	G		24		✓ -11-
361	G		32		✓ -11-
362	G		28		✓ -11-
363	G		24		✓ -11-
364	G		24		✓ -11-

Всього пронумеровано дерев: _____

(кількість словами)

Нумерацію і перелік провели:

Митенер М.Г.
(посада)

Митенер М.Г.
(посада)

Митенер М.Г.
(посада)

(підпис)

(підпис)

(підпис)

Хомовенко Ю.В.
(ініціали та прізвище)

Мисинчук Р.В.
(ініціали та прізвище)

Романів Т.Д.
(ініціали та прізвище)

22 10 20 21 року

НУМЕРАЦІЙНА ВІДОМІСТЬ ДЕРЕВ, призначених для вибіркової санітарної рубки

Житомирська область
(Автономна Республіка Крим, область)

ДП «Овруцьке СЛГ»

(найменування власника лісів, постійного лісокористувача)

Лісництво Турбениське

урочище _____

квартал № 28 виділ № 14

ділянка № _____ площа 9,2 га

Порядковий номер дерев	Порода	Ступінь, товщини стовбурів, см			Категорія стану дерев, підстава відбору для рубки
		ділові	напідлісові	дров'яні	
365	G		24		✓ вилас рубка
366	G		32		✓ -11-
367	G		48		✓ -11-
368	G		32		✓ -11-
369	G		24		✓ -11-
370	G		36		✓ -11-
371	G		28		✓ -11-
372	G		32		✓ -11-
373	G		24		✓ -11-
374	G		24		✓ -11-
375	G		28		✓ -11-
376	G		24		✓ -11-
377	G		28		✓ -11-
378	G		24		✓ -11-
379	G		28		✓ -11-
380	G		24		✓ -11-
381	G		24		✓ -11-
382	G		24		✓ -11-
383	G		24		✓ -11-
384	G		32		✓ -11-
385	G		24		✓ -11-
386	G		24		✓ -11-
387	G		24		✓ -11-
388	G		24		✓ -11-
389	G		24		✓ -11-
390	G		24		✓ -11-

Порядковий номер дерев	Порода	Ступінь, товщини стовбурів, см			Категорія стану дерев, підстава відбору для рубки
		ділові	напідлісові	дров'яні	
391	G		24		✓ вилас рубка
392	G		24		✓ -11-
393	G		24		✓ -11-
394	G		24		✓ -11-
395	G		24		✓ -11-
396	G		24		✓ -11-
397	G		24		✓ -11-
398	G		28		✓ -11-
399	G		24		✓ -11-
400	G		24		✓ -11-
401	G		24		✓ -11-
402	G		24		✓ -11-
403	G		28		✓ -11-
404	G		24		✓ -11-
405	G		24		✓ -11-
406	G		24		✓ -11-
407	G		24		✓ -11-
408	G		24		✓ -11-
409	G		28		✓ -11-
410	G		28		✓ -11-
411	G		24		✓ -11-
412	G		24		✓ -11-
413	G		24		✓ -11-
414	G		24		✓ -11-
415	G		24		✓ -11-
416	G		24		✓ -11-

Всього пронумеровано дерев: _____

(кількість словами)

Нумерацію і перелік провели:

Григорук І.Г.
(посада)

Григорук І.Г.
(посада)

Григорук І.Г.
(посада)

Григорук І.Г.
(підпис)

(підпис)

(підпис)

Комаровський Ю.В.
(ініціали та прізвище)

Мисингук Р.В.
(ініціали та прізвище)

Комарук І.Р.
(ініціали та прізвище)

22 10 2021 року

НУМЕРАЦІЙНА ВІДОМІСТЬ ДЕРЕВ, призначених для вибіркової санітарної рубки

Житомирська область
(Автономна Республіка Крим, область)
ДП «Овруцьке СЛГ»

(найменування власника лісів, постійного лісокористувача)

Лісництво Жульєнське

урочище _____

квартал № 28 виділ № 14

ділянка № _____ площа 9,7 га

Порядковий номер дерева	Порода	Ступінь, товщини ствобурів, см			Категорія стану дерева, підстава відбору для рубки
		ділові	напідлісові	дров'яні	
417	G		28		✓ хви́ле муда
418	G		24		✓ -11-
419	G		24		✓ -11-
420	G		28		✓ -11-
421	G		24		✓ -11-
422	G		24		✓ -11-
423	G		24		✓ -11-
424	G		24		✓ -11-
425	G		24		✓ -11-
426	G		24		✓ -11-
427	G		28		✓ -11-
428	G		24		✓ -11-
429	G		24		✓ -11-
430	G		24		✓ -11-
431	G		24		✓ -11-
432	G		24		✓ -11-
433	G		24		✓ -11-
434	G			24	✓ понад кори
435	G		28		✓ хви́ле муда
436	G		24		✓ -11-
437	G		24		✓ -11-
438	G		28		✓ -11-
439	G		24		✓ -11-
440	G		28		✓ -11-
441	G		24		✓ -11-
442	G		32		✓ -11-

Порядковий номер дерева	Порода	Ступінь, товщини ствобурів, см			Категорія стану дерева, підстава відбору для рубки
		ділові	напідлісові	дров'яні	
443	G			24	✓ понад кори
444	G			24	✓ -11-
445	G		32		✓ хви́ле муда
446	G		36		✓ -11-
447	G		24		✓ -11-
448	G		24		✓ -11-
449	G		36		✓ -11-
450	G		24		✓ -11-
451	G		24		✓ -11-
452	G			24	✓ понад кори
453	G		28		✓ хви́ле муда
454	G			24	✓ понад кори
455	G		24		✓ хви́ле муда
456	G		28		✓ -11-
457	G		28		✓ -11-
458	G		28		✓ -11-
459	G		24		✓ -11-
460	G		28		✓ -11-
461	G		28		✓ -11-
462	G		24		✓ -11-
463	G		24		✓ -11-
464	G		24		✓ -11-
465	G		24		✓ -11-
466	G		24		✓ -11-
467	G		28		✓ -11-
468	G		24		✓ -11-

Всього пронумеровано дерев: _____

(кількість словами)

Нумерацію і перелік провели:

Гитенер ЛР
(посада)

Гитенер ЛР
(посада)

Гитенер ЛР
(посада)

(підпис)

(підпис)

(підпис)

Комовенко Ю.В.
(ініціали та прізвище)

Лисинчук Д.В.
(ініціали та прізвище)

Комар Т.К.
(ініціали та прізвище)

22 10 2024 року

НУМЕРАЦІЙНА ВІДОМІСТЬ ДЕРЕВ, призначених для вибіркової санітарної рубки

Житомирська область
(Автономна Республіка Крим, область)
ДП «Овруцьке СЛГ»

(найменування власника лісів, постійного ліскористувача)

Лісництво Житомирське

урочище _____

квартал № 28 виділ № 14

ділянка № _____ площа 9,7 га

Порядковий номер дерева	Порода	Ступінь, товщини стовбурів, см			Категорія стану дерева, підстава відбору для рубки
		ділові	напідлісові	дров'яні	
469	G		24		✓ являє руда
470	G		24		✓ -11-
471	G		24		✓ -11-
472	G		28		✓ -11-
473	G		24		✓ -11-
474	G		24		✓ -11-
475	G			24	Моток кори
476	G		28		✓ являє руда
477	G		28		✓ -11-
478	G		24		✓ -11-
479	G		28		✓ -11-
480	G		24		✓ -11-
481	G		24		✓ -11-
482	G		28		✓ -11-
483	G		24		✓ -11-
484	G		24		✓ -11-
485	G		40		✓ -11-
486	G		32		✓ -11-
487	G		24		✓ -11-
488	G		24		✓ -11-
489	G		40		✓ -11-
490	G		24		✓ -11-
491	G		28		✓ -11-
492	G		24		✓ -11-
493	G		28		✓ -11-
494	G		28		✓ -11-

Порядковий номер дерева	Порода	Ступінь, товщини стовбурів, см			Категорія стану дерева, підстава відбору для рубки
		ділові	напідлісові	дров'яні	
495	G		28		✓ являє руда
496	G		24		✓ -11-
497	G		24		✓ -11-
498	G		28		✓ -11-
499	G		32		✓ -11-
500	G		32		✓ -11-
501	G		32		✓ -11-
502	G		24		✓ -11-
503	G		24		✓ -11-
504	G		24		✓ -11-
505	G		24		✓ -11-
506	G		24		✓ -11-
507	G		24		✓ -11-
508	G		24		✓ -11-
509	G		24		✓ -11-
510	G		28		✓ -11-
511	G		24		✓ -11-
512	G		32		✓ -11-
513	G		32		✓ -11-
514	G		24		✓ -11-
515	G		24		✓ -11-
516	G		24		✓ -11-
517	G		24		✓ -11-
518	G		24		✓ -11-
519	G		24		✓ -11-
520	G		28		✓ -11-

Всього пронумеровано дерев: _____

(кількість словами)

Нумерацію і перелік провели:

інженер ЛР
(посада)

інженер ЛР
(посада)

інженер ЛР
(посада)

Ліс
(підпис)

(підпис)

(підпис)

Колесніченко Ю.В.
(ініціали та прізвище)

Лисенко Д.В.
(ініціали та прізвище)

Колесніченко Т.Д.
(ініціали та прізвище)

22

10

2021 року

20 *21* року

КАРТКА
пробних площ обстеження санітарного стану насаджень
Житомирська область

(Автономна Республіка Крим, область)

по ДП "Овруцьке СЛГ" Житомирське ОУЛМГ

(найменування власника лісів, постійного лісокористувача)

Лісництво: **Ситовецьке** квартал № **2** виділ № **24** ділянка № **1**
площа (га) **0,9** група віку **5** походження **ЛК** бонітет **1** тип лісу **В2ДС**

Номер пробної площі	Порода (склад)	Вік, років	Серед. висота, м	Серед. діаметр, см	Сума площ поперечних перерізів, кв. метрів					Вітровал, сніголом, захаращеність			
					I+II	III _{нв} (не підлягає вируб.)	III _{пв} (підлягає вируб.)	IV—VI	разом	ліквідна деревина		неліквідна деревина	
										сума площ поперечних перерізів, м ²	запас, м ³	сума площ поперечних перерізів, м ²	запас, м ³
СП	Сз	63	21	24	0,00	1,79	0,00	10,01	11,8				
	Бп,Влч		15	18	0,00	0,00	0,00	0,00	0				
	Дз		12	13	0,00	0,00	0,00	0,00	0				
Усього					0,00	1,79	0,00	10,01	11,80				
запас за категоріями стану, м³	Сз				0	17	0	94	111				
	Бп,Влч				0	0	0	0	16				
	Дз				0	0	0	0	1				
Запас усього, м³					0	17	0	94	127				

1. Склад: **5Сз5Бп+Влч+Ос**

2. Повнота:

до рубки (деревина I+II+III_{нв}+III_{пв}+IV категорій стану) — **0,04**

після рубки (деревина I+II+III_{нв} категорій стану) — **0,04**

3. Запас на 1 гектар:

дерев, що ростуть (I+II+III_{нв}+III_{пв} категорій стану), —

19 куб. метрів

дерев, що всихають і сухостійних (IV+V+VI категорій стану), —

104 куб. метрів

дерев, що підлягають вирубуванню (III_{пв}+IV+V+VI категорій стану), —

104 куб. метрів

4. Запас на 1 гектар вітровалу, сніголому, захаращеності, усього: _____ куб. метрів;

у тому числі ліквідна деревина — _____ куб. метрів;

з неї підлягає прибиранню — _____ куб. метрів.

5. Характер і причини ослаблення (пошкодження), всихання тощо:

6. Висновок про потребу лісгосподарських заходів: потребує проведення санітарного рубання суцільного (СРС)

Обстеження виконали:

" 15 " грудня 2021 року ДП "Овруцький спецлісгосп" Головний лісничий Хомич А.П.

(дата, посада, прізвище та ініціали, підпис)

" 15 " грудня 2021 року ДП "Овруцький спецлісгосп" Інженер ОЗЛ Захожий А.Ю.

(дата, посада, прізвище та ініціали, підпис)

" 15 " грудня 2021 року ДП "Овруцький спецлісгосп" Лісничий Галак І.І.

(дата, посада, прізвище та ініціали, підпис)

КАРТКА
пробних площ обстеження санітарного стану насаджень
Житомирська область

(Автономна Республіка Крим, область)
по ДП "Овруцьке СЛГ" Житомирське ОУЛМГ

(-зйменування власника лісів, постійного лісокористувача)

Лісництво: **Ситовецьке** квартал № **5** виділ № **8** ділянка № **1**
площа (га) **0,9** група віку **6** походження **ЛК** бонітет **1** тип лісу **В2ДС**

Номер пробної площі	Порода (склад)	Вік, років	Сер. висота, м	Сер. діаметр, см	Сума площ поперечних перерізів, кв. метрів					Вітровал, сніголом, захаращеність			
					I+II	IIIa (не підлягає вируб.)	IIIb (підлягає вируб.)	IV—VI	разом	ліквідна деревина		неліквідна деревина	
										сума площ поперечних перерізів, м2	запас, м3	сума площ поперечних перерізів, м2	запас, м3
СП	Сз	74	19	20	0,00	6,60	0,00	22,69	29,29				
	Бп		15	15	0,00	0,00	0,00	0,00	0				
	Дз		8	8	0,00	0,00	0,00	0,00	0				
Усього					0,00	6,60	0,00	22,69	29,29				
запас за категоріями стану, м3	Сз				0	56	0	193	249				
	Бп				0	0	0	0	6				
	Дз				0	0	0	0	0				
Запас усього, м3					0	56	0	193	255				

1. Склад: **10Сз+Бп**

2. Повнота:

до рубки (дерева I+II+IIIa+IIIb+IV категорій стану) —

0,17

після рубки (дерева I+II+IIIa категорій стану) —

0,17

3. Запас на 1 гектар:

дерев, що ростуть (I+II+IIIa+IIIb категорій стану), —

62

куб. метрів

дерев, що всихають і сухостійних (IV+V+VI категорій стану), —

214

куб. метрів

дерев, що підлягають вирубуванню (IIIb+IV+V+VI категорій стану), —

214

куб. метрів

4. Запас на 1 гектар вітровалу, сніголому, захаращеності, усього: _____ куб. метрів;

у тому числі ліквідна деревина — _____ куб. метрів;

з неї підлягає прибиранню — _____ куб. метрів.

5. Характер і причини ослаблення (пошкодження), всихання тощо:

6. Висновок про потребу лісгосподарських заходів: потребує проведення санітарного рубання суцільного (СРС)

Обстеження виконали:

" 15 " грудня 2021 року ДП "Овруцький спецлісгосп" Головний лісничий Хомич А.П.

(дата, посада, прізвище та ініціали, підпис)

" 15 " грудня 2021 року ДП "Овруцький спецлісгосп" Інженер ОЗЛ Захожий А.Ю.

(дата, посада, прізвище та ініціали, підпис)

" 15 " грудня 2021 року ДП "Овруцький спецлісгосп" Лісничий Галак І.І.

(дата, посада, прізвище та ініціали, підпис)

КАРТКА
пробних площ обстеження санітарного стану насаджень
Житомирська область

(Автономна Республіка Крим, область)

по ДП "Овруцьке СЛГ" Житомирське ОУЛМГ

(найменування власника лісів, постійного лісокористувача)

Лісництво: **Ситовецьке** квартал № **6** виділ № **1** ділянка № **1**
 площа (га) **0,9** група віку **6** походження **ЛК** бонітет **1** тип лісу **В2ДС**

Номер пробної площі	Порода (склад)	Вік, років	Сер. висота, м	Сер. діаметр, см	Сума площ поперечних перерізів, кв. метрів					Вітровал, сніголом, захаращеність			
					I+II	III _{нв} (не підлягає вируб.)	III _{пв} (підлягає вируб.)	IV—VI	разом	ліквідна деревина		неліквідна деревина	
										сума площ поперечних перерізів, м ²	запас, м ³	сума площ поперечних перерізів, м ²	запас, м ³
СП	Сз		19	16	0,00	0,00	5,56	21,14	26,7				
	Бп		13	12	0,00	0,00	0,00	0,00	0				
Усього					0,00	0,00	5,56	21,14	26,7				
запас за категоріями стану, м ³	Сз				0	0	47	180	227				
	Бп				0	0	0	0	4				
Запас усього, м³					0	0	47	180	231				

1. Склад: **9Сз1Бп**

2. Повнота:

до рубки (дерева I+II+III_{нв}+III_{пв}+IV категорій стану) —

0,14

після рубки (дерева I+II+III_{нв} категорій стану) —

0,00

3. Запас на 1 гектар:

дерев, що ростуть (I+II+III_{нв}+III_{пв} категорій стану), —

0

куб. метрів

дерев, що всихають і сухостійних (IV+V+VI категорій стану), —

200

куб. метрів

дерев, що підлягають вирубуванню (III_{пв}+IV+V+VI категорій стану), —

252

куб. метрів

4. Запас на 1 гектар вітровалу, сніголому, захаращеності, усього: _____ куб. метрів;

у тому числі ліквідна деревина — _____ куб. метрів;

з неї підлягає прибиранню — _____ куб. метрів.

5. Характер і причини ослаблення (пошкодження), всихання тощо:

6. Висновок про потребу лісогосподарських заходів:

Обстеження виконали:

" 15 " грудня 2021 року ДП "Овруцький спецлісгосп" Головний лісничий Хомич А.П.

(дата, посада, прізвище та ініціали, підпис)

" 15 " грудня 2021 року ДП "Овруцький спецлісгосп" Інженер ОЗП Захожий А.Ю.

(дата, посада, прізвище та ініціали, підпис)

" 15 " грудня 2021 року ДП "Овруцький спецлісгосп" Лісничий Галак І.І.

(дата, посада, прізвище та ініціали, підпис)

КАРТКА
пробних площ обстеження санітарного стану насаджень
Житомирська область

(Автономна Республіка Крим, область)

по ДП "Овруцьке СЛГ" Житомирське ОУЛМГ

(найменування власника лісів, постійного лісокористувача)

Лісництво: **Ситовецьке** квартал № **8** виділ № **1** ділянка № **1**
площа (га) **0,9** група віку **7** походження **ЛК** бонітет **1** тип лісу **В2ДС**

Номер пробної площі	Порода (склад)	Вік, років	Сер. висота, м	Сер. діаметр, см	Сума площ поперечних перерізів, кв. метрів					Вітровал, снігопом, захаращеність			
					I+II	III _{нв} (не підлягає вируб.)	III _{пв} (підлягає вируб.)	IV—VI	разом	ліквідна деревина		неліквідна деревина	
										сума площ поперечних перерізів, м ²	запас, м ³	сума площ поперечних перерізів, м ²	запас, м ³
СП	Сз	74	25	20	0,00	5,77	0,00	14,79	20,56				
	Дз		13	15	0,00	0,00	0,00	0,00	0				
	Бп		16	8	0,00	0,00	0,00	0,00	0				
Усього					0,00	5,77	0,00	14,79	20,56				
запас за категоріями стану, м ³	Сз				0	64	0	165	230				
	Дз				0	0	0	0	0				
	Бп				0	0	0	0	4				
Запас усього, м ³					0	64	0	165	234				

1. Склад: **9Сз1Бп**

2. Повнота:

до рубки (деревина I+II+III_{нв}+III_{пв}+IV категорій стану) —

0,13

після рубки (деревина I+II+III_{нв} категорій стану) —

0,13

3. Запас на 1 гектар:

дерев, що ростуть (I+II+III_{нв}+III_{пв} категорій стану), —

71

куб. метрів

дерев, що всихають і сухостійних (IV+V+VI категорій стану), —

183

куб. метрів

дерев, що підлягають вирубуванню (III_{пв}+IV+V+VI категорій стану), —

183

куб. метрів

4. Запас на 1 гектар вітровалу, сніголому, захаращеності, усього: _____ куб. метрів;

у тому числі ліквідна деревина — _____ куб. метрів;

з неї підлягає прибиранню — _____ куб. метрів.

5. Характер і причини ослаблення (пошкодження), всихання тощо:

6. Висновок про потребу лісогосподарських заходів: потребує проведення санітарного рубання суцільного (СРС)

Обстеження виконали:

" 15 " грудня 2021 року ДП "Овруцький спецлісгосп" Головний лісничий Хомич А.П.

(дата, посада, прізвище та ініціали, підпис)

" 15 " грудня 2021 року ДП "Овруцький спецлісгосп" Інженер ОЗЛ Захожий А.Ю.

(дата, посада, прізвище та ініціали, підпис)

" 15 " грудня 2021 року ДП "Овруцький спецлісгосп" Лісничий Галак І.І.

(дата, посада, прізвище та ініціали, підпис)

КАРТКА
пробних площ обстеження санітарного стану насаджень
Житомирська область

(Автономна Республіка Крим, область)

по ДП "Овруцьке СЛГ" Житомирське ОУЛМГ

(найменування власника лісів, постійного лісокористувача)

Лісництво: **Ситовецьке** квартал № **15** виділ № **66** ділянка №
площа (га) **0,7** група віку **6** походження **ЛК** бонітет **1** тип лісу **В2ДС**

Номер пробної площі	Порода (склад)	Вік, років	Сєр. висота, м	Сєр. діаметр, см	Сума площ поперечних перерізів, кв. метрів					Вітровал, сніголом, захаращеність			
					I+II	III _{нв} (не підлягає вируб.)	III _{пв} (підлягає вируб.)	IV—VI	разом	ліквідна деревина		неліквідна деревина	
										сума площ поперечних перерізів, м ²	запас, м ³	сума площ поперечних перерізів, м ²	запас, м ³
СП	Сз	74	25	28	0,00	3,33	0,00	3,21	6,543				
	Бп		16	17	0,00	0,00	0,00	0,00	0				
	Ос		18	22	0,00	0,00	0,00	0,00	0				
Усього					0,00	3,33	0,00	3,21	6,55				
запас за категоріями стану, м³	Сз				0	37	0	36	73				
	Бп				0	0	0	0	9				
	Ос				0	0	0	0	27				
Запас усього, м³					0	37	0	36	108				

1. Склад: **10Сзод.Бп,Ос**

2. Повнота:

до рубки (дерева I+II+III_{нв}+III_{пв}+IV категорій стану) — **0,10**

після рубки (дерева I+II+III_{нв} категорій стану) — **0,10**

3. Запас на 1 гектар:

дерев, що ростуть (I+II+III_{нв}+III_{пв} категорій стану), — **53** куб. метрів

дерев, що всихають і сухостійних (IV+V+VI категорій стану), — **51** куб. метрів

дерев, що підлягають вирубуванню (III_{пв}+IV+V+VI категорій стану), — **51** куб. метрів

4. Запас на 1 гектар вітровалу, сніголому, захаращеності, усього: _____ куб. метрів;

у тому числі ліквідна деревина — _____ куб. метрів;

з неї підлягає прибиранню — _____ куб. метрів.

5. Характер і причини ослаблення (пошкодження), всихання тощо:

6. Висновок про потребу лісогосподарських заходів: потребує проведення санітарного рубання суцільного (СРС)

Обстеження виконали:

" 15 " грудня 2021 року ДП "Овруцький спецлісгосп" Головний лісничий Хомич А.П.

(дата, посада, прізвище та ініціали, підпис)

" 15 " грудня 2021 року ДП "Овруцький спецлісгосп" Інженер ОЗЛ Захожий А.Ю.

(дата, посада, прізвище та ініціали, підпис)

" 15 " грудня 2021 року ДП "Овруцький спецлісгосп" Лісничий Галак І.І.

(дата, посада, прізвище та ініціали, підпис)

КАРТКА
пробних площ обстеження санітарного стану насаджень
Житомирська область

(Автономна Республіка Крим, область)

по ДП "Овруцьке СЛГ" Житомирське ОУЛМГ

(найменування власника лісів, постійного лісокористувача)

Лісництво: **Ситовецьке** квартал № **16** виділ № **18** ділянка № **1**
площа (га) **0,9** група віку **6** походження **ЛК** бонітет **1А** тип лісу **В2ДС**

Номер пробної площі	Порода (склад)	Вік, років	Сер. висота, м	Сер. діаметр, см	Сума площ поперечних перерізів, кв. метрів					Вітровал, сніголом, захаращеність			
					I+II	III _{нв} (не підлягає вируб.)	III _{пв} (підлягає вируб.)	IV—VI	разом	ліквідна деревина		неліквідна деревина	
										сума площ поперечних перерізів, м ²	запас, м ³	сума площ поперечних перерізів, м ²	запас, м ³
СП	Сз	74	20	21	0,00	3,63	0,00	5,31	8,94				
	Ос		14	13	0,00	0,00	0,00	0,00	0				
	Бп		17	19	0,00	0,00	0,00	0,00	0				
Усього					0,00	3,63	0,00	5,31	8,94				
запас за категоріями стану, м³	Сз				0	32	0	47	80				
	Ос				0	0	0	0	0				
	Бп				0	0	0	0	1				
Запас усього, м³													
					0	32	0	47	81				

1. Склад: **9Сз1Бп+Ос**

2. Повнота:

до рубки (дерева I+II+III_{нв}+III_{пв}+IV категорій стану) — **0,09**

після рубки (дерева I+II+III_{нв} категорій стану) — **0,09**

3. Запас на 1 гектар:

дерев, що ростуть (I+II+III_{нв}+III_{пв} категорій стану), — **36** куб. метрів

дерев, що всихають і сухостійних (IV+V+VI категорій стану), — **53** куб. метрів

дерев, що підлягають вирубуванню (III_{пв}+IV+V+VI категорій стану), — **53** куб. метрів

4. Запас на 1 гектар вітровалу, сніголому, захаращеності, усього: _____ куб. метрів;

у тому числі ліквідна деревина — _____ куб. метрів;

з неї підлягає прибиранню — _____ куб. метрів.

5. Характер і причини ослаблення (пошкодження), всихання тощо:

6. Висновок про потребу лісгосподарських заходів: потребує проведення санітарного рубання суцільного (СРС)

Обстеження виконали:

" 15 " грудня 2021 року ДП "Овруцький спецлісгосп" Головний лісничий Хомич А.П.

(дата, посада, прізвище та ініціали, підпис)

" 15 " грудня 2021 року ДП "Овруцький спецлісгосп" Інженер ОЗЛ Захожий А.Ю.

(дата, посада, прізвище та ініціали, підпис)

" 15 " грудня 2021 року ДП "Овруцький спецлісгосп" Лісничий Галак І.І.

(дата, посада, прізвище та ініціали, підпис)

КАРТКА
пробних площ обстеження санітарного стану насаджень
Житомирська область

(Автономна Республіка Крим, область)

по ДП "Овруцьке СЛГ" Житомирське ОУЛМГ

(найменування власника лісів, постійного лісокористувача)

Лісництво: **Ситовецьке** квартал № **17** виділ № **21** ділянка № **1**
площа (га) **0,7** група віку **6** походження **ЛК** бонітет **1** тип лісу **В2ДС**

Номер пробної площі	Порода (склад)	Вік, років	Сер. висота, м	Сер. діаметр, см	Сума площ поперечних перерізів, кв. метрів					Вітровал, сніголом, захаращеність			
					I+II	III _{нв} (на підлягає вируб.)	III _{пв} (підлягає вируб.)	IV—VI	разом	ліквідна деревина сума площ поперечних перерізів, м ²	запас, м ³	неліквідна деревина сума площ поперечних перерізів, м ²	запас, м ³
СП	Сз	79	24	26	0,00	7,76	0,00	2,57	10,33				
	Бп		19	24	0,00	0,00	0,00	0,68	0,681				
	Дз		9	9	0,00	0,00	0,00	0,00	0				
Усього					0,00	7,76	0,00	3,26	11,01				
запас за категоріями стану, м³	Сз				0	83	0	28	111				
	Бп				0	0	0	6	8				
	Дз				0	0	0	0	0				
Запас усього, м³					0	83	0	33	119				

1. Склад: **10Сз+Бп**

2. Повнота:

до рубки (дерева I+II+III_{нв}+III_{пв}+IV категорій стану) — **0,23**

після рубки (дерева I+II+III_{нв} категорій стану) — **0,23**

3. Запас на 1 гектар:

дерев, що ростуть (I+II+III_{нв}+III_{пв} категорій стану), —

119 куб. метрів

дерев, що всихають і сухостійних (IV+V+VI категорій стану), —

48 куб. метрів

дерев, що підлягають вирубуванню (III_{пв}+IV+V+VI категорій стану), —

48 куб. метрів

4. Запас на 1 гектар вітровалу, сніголому, захаращеності, усього: _____ куб. метрів;

у тому числі ліквідна деревина — _____ куб. метрів;

з неї підлягає прибиранню — _____ куб. метрів.

5. Характер і причини ослаблення (пошкодження), всихання тощо:

6. Висновок про потребу лісогосподарських заходів: потребує проведення санітарного рубання суцільного (СРС)

Обстеження виконали:

" 15 " грудня 2021 року ДП "Овруцький спецлісгосп" Головний лісничий Хомич А.П.

(дата, посада, прізвище та ініціали, підпис)

" 15 " грудня 2021 року ДП "Овруцький спецлісгосп" Інженер ОЗЛ Захожий А.Ю.

(дата, посада, прізвище та ініціали, підпис)

" 15 " грудня 2021 року ДП "Овруцький спецлісгосп" Лісничий Галак І.І.

(дата, посада, прізвище та ініціали, підпис)

КАРТКА
пробних площ обстеження санітарного стану насаджень

Житомирська область

(Автономна Республіка Крим, область)

по ДП "Овруцьке СЛГ" Житомирське ОУЛМГ

(найменування власника лісів, постійного лісокористувача)

Лісництво: **Ситовецьке** квартал № **18** виділ № **64** ділянка № **1**
площа (га) **0,8** група віку **6** походження **ЛК** бонітет **1** тип лісу **В2ДС**

Номер пробної площі	Порода (склад)	Вік, років	Середня висота, м	Середній діаметр, см	Сума площ поперечних перерізів, кв. метрів					Вітровал, сніголом, захаращеність			
					I+II	III _{нв} (не підлягає вируб.)	III _{пв} (підлягає вируб.)	IV—VI	разом	ліквідна деревина		неліквідна деревина	
										сума площ поперечних перерізів, м ²	запас, м ³	сума площ поперечних перерізів, м ²	запас, м ³
СП	Сз	73	24	27	0,00	5,67	0,00	7,29	12,96				
	Бп, Ос		18	22	0,00	0,00	0,00	2,07	2,07				
	Дз		17	19	0,00	0,00	0,00	0,00	0				
Усього					0,00	5,67	0,00	9,36	15,03				
запас за категоріями стану, м ³	Сз				0	61	0	78	139				
	Бп, Ос				0	0	0	17	36				
	Дз				0	0	0	0	1				
Запас усього, м ³					0	61	0	95	176				

1. Склад: **5Сз(70)2Бп2Сз(85)1Ос**

2. Повнота:

до рубки (деревина I+II+III_{нв}+III_{пв}+IV категорій стану) — **0,15**

після рубки (деревина I+II+III_{нв} категорій стану) — **0,15**

3. Запас на 1 гектар:

дерев, що ростуть (I+II+III_{нв}+III_{пв} категорій стану), —

76

куб. метрів

дерев, що всихають і сухостійних (IV+V+VI категорій стану), —

119

куб. метрів

дерев, що підлягають вирубуванню (III_{пв}+IV+V+VI категорій стану), —

119

куб. метрів

4. Запас на 1 гектар вітровалу, сніголому, захаращеності, усього: _____ куб. метрів;

у тому числі ліквідна деревина — _____ куб. метрів;

з неї підлягає прибиранню — _____ куб. метрів.

5. Характер і причини ослаблення (пошкодження), всихання тощо:

6. Висновок про потребу лісогосподарських заходів: потребує проведення санітарного рубання суцільного (СРС)

Обстеження виконали:

" 15 " грудня 2021 року ДП "Овруцький спецлісгосп" Головний лісничий Хомич А.П.

(дата, посада, прізвище та ініціали, підпис)

" 15 " грудня 2021 року ДП "Овруцький спецлісгосп" Інженер ОЗЛ Захожий А.Ю.

(дата, посада, прізвище та ініціали, підпис)

" 15 " грудня 2021 року ДП "Овруцький спецлісгосп" Лісничий Галак І.І.

(дата, посада, прізвище та ініціали, підпис)

КАРТКА
пробних площ обстеження санітарного стану насаджень
Житомирська область

(Автономна Республіка Крим, область)

по ДП "Овруцьке СЛГ" Житомирське ОУЛМГ

(найменування власника лісів, постійного лісокористувача)

Лісництво: **Ситовецьке** квартал № **19** виділ № **28** ділянка № **2**
площа (га) **0,9** група віку **5** походження **ЛК** бонітет **1** тип лісу **В2ДС**

Номер пробної площі	Порода (склад)	Вік, років	Сер. висота, м	Сер. діаметр, см	Сума площ поперечних перерізів, кв. метрів					Вітровал, сніголом, захаращеність			
					I+II	III _{нв} (не підлягає вируб.)	III _{пв} (підлягає вируб.)	IV—VI	разом	ліквідна деревина		неліквідна деревина	
										сума площ поперечних перерізів, м ²	запас, м ³	сума площ поперечних перерізів, м ²	запас, м ³
СП	Сз	63	23	23	0,00	6,60	0,00	9,15	15,75				
	Бп,Ос		16	16	0,00	0,00	0,00	0,00	0				
	Дз		11	12	0,00	0,00	0,00	0,10	0,104				
Усього					0,00	6,60	0,00	9,26	15,86				
запас за категоріями стану, м ³	Сз				0	68	0	94	162				
	Бп,Ос				0	0	0	0	6				
	Дз				0	0	0	1	1				
Запас усього, м ³					0	68	0	94	168				

1. Склад: **10Сз+Бп+Ос**

2. Повнота:

до рубки (дерева I+II+III_{нв}+III_{пв}+IV категорій стану) — **0,15**

після рубки (дерева I+II+III_{нв} категорій стану) — **0,15**

3. Запас на 1 гектар:

дерев, що ростуть (I+II+III_{нв}+III_{пв} категорій стану), — **75** куб. метрів

дерев, що всихають і сухостійних (IV+V+VI категорій стану), — **105** куб. метрів

дерев, що підлягають вирубуванню (III_{пв}+IV+V+VI категорій стану), — **105** куб. метрів

4. Запас на 1 гектар вітровалу, сніголому, захаращеності, усього: _____ куб. метрів,

у тому числі ліквідна деревина — _____ куб. метрів;

з неї підлягає прибиранню — _____ куб. метрів.

5. Характер і причини ослаблення (пошкодження), всихання тощо:

6. Висновок про потребу лісогосподарських заходів: потребує проведення санітарного рубання суцільного (СРС)

Обстеження виконали:

" 15 " грудня 2021 року ДП "Овруцький спецлісгосп" Головний лісничий Хомич А.П.

(дата, посада, прізвище та ініціали, підпис)

" 15 " грудня 2021 року ДП "Овруцький спецлісгосп" Інженер ОЗЛ Захожий А.Ю.

(дата, посада, прізвище та ініціали, підпис)

" 15 " грудня 2021 року ДП "Овруцький спецлісгосп" Лісничий Галак І.І.

(дата, посада, прізвище та ініціали, підпис)

КАРТКА
пробних площ обстеження санітарного стану насаджень
Житомирська область

(Автономна Республіка Крим, область)

по ДП "Овруцьке СПГ" Житомирське ОУЛМІ

(найменування власника лісів, постійного лісокористувача)

Лісництво: **Ситовецьке** квартал № **22** виділ № **28** ділянка № **1**
площа (га) **0,8** група віку **6** походження **ЛК** бонітет **1** тип лісу **ВЗДС**

Номер пробної площі	Порода (склад)	Вік, років	Сер. висота, м	Сер. діаметр, см	Сума площ поперечних перерізів, кв. метрів					Вітровал, сніголом, захаращеність			
					I+II	III _{на} (не підлягає вируб.)	III _{пв} (підлягає вируб.)	IV—VI	разом	ліквідна деревина сума площ поперечних перерізів, м ²	запас, м ³	неліквідна деревина сума площ поперечних перерізів, м ²	запас, м ³
СП	Сз	83	23	23	0,00	7,08	0,00	9,87	16,96				
	Бп,Дз		18	21	0,00	0,00	0,00	0,20	0,202				
	Ос,Влч		19	24	0,00	0,00	0,00	0,00	0				
Усього					0,00	7,08	0,00	10,08	17,13				
запас за категоріями стану, м ³	Сз				0	73	0	101	174				
	Бп,Дз				0	0	0	2	18				
	Ос,Влч				0	0	0	0	10				
Запас усього, м ³					0	73	0	103	202				

1. Склад: **7Сз(80)2Сз(60)1Бп**

2. Повнота:

до рубки (дерева I+II+III_{на}+III_{пв}+IV категорій стану) — **0,19**
після рубки (дерева I+II+III_{на} категорій стану) — **0,19**

3. Запас на 1 гектар:

дерева, що ростуть (I+II+III_{на}+III_{пв} категорій стану), — **91** куб. метрів
дерева, що всихають і сухостійних (IV+V+VI категорій стану), — **129** куб. метрів
дерева, що підлягають вирубуванню (III_{пв}+IV+V+VI категорій стану), — **129** куб. метрів

4. Запас на 1 гектар вітровалу, сніголому, захаращеності, усього: _____ куб. метрів;

у тому числі ліквідна деревина — _____ куб. метрів;

з неї підлягає прибиранню — _____ куб. метрів.

5. Характер і причини ослаблення (пошкодження), всихання тощо:

6. Висновок про потребу лісогосподарських заходів: потребує проведення санітарного рубання суцільного (СРС)

Обстеження виконали:

" 15 " грудня 2021 року ДП "Овруцький спецлісгосп" Головний лісничий Хомич А.П.

(дата, посада, прізвище та ініціали, підпис)

" 15 " грудня 2021 року ДП "Овруцький спецлісгосп" Інженер ОЗЛ Захожий А.Ю.

(дата, посада, прізвище та ініціали, підпис)

" 15 " грудня 2021 року ДП "Овруцький спецлісгосп" Лісничий Галак І.І.

(дата, посада, прізвище та ініціали, підпис)

КАРТКА
пробних площ обстеження санітарного стану насаджень
Житомирська область

(Автономна Республіка Крим, область)

по ДП "Овруцьке СЛГ" Житомирське ОУЛМГ

(найменування власника лісів, постійного лісокористувача)

Лісництво: **Ситовецьке** квартал № **24** виділ № **9** ділянка № **1**
площа (га) **0,9** група віку **6** походження **ЛК** бонітет **1** тип лісу **В2ДС**

Номер пробної площі	Порода (склад)	Вік, років	Сер. висота, м	Сер. діаметр, см	Сума площ поперечних перерізів, кв. метрів					Вітровал, сніголом, захаращеність			
					I+II	III _{нв} (не підлягає вируб.)	III _{пв} (підлягає вируб.)	IV—VI	разом	ліквідна деревина		неліквідна деревина	
										сума площ поперечних перерізів, м ²	запас, м ³	сума площ поперечних перерізів, м ²	запас, м ³
СП	Сз	73	19	20	0,00	11,88	0,00	12,11	23,99				
	Бп, Ос		15	15	0,00	0,00	0,00	0,00	0				
	Дз		8	9	0,00	0,00	0,00	0,00	0				
Усього					0,00	11,88	0,00	12,11	23,99				
запас за категоріями стану, м ³	Сз				0	101	0	103	204				
	Бп, Ос				0	0	0	0	18				
	Дз				0	0	0	0	0				
Запас усього, м ³					0	101	0	103	223				

1. Склад: **9Сз1Бп+Дз**

2. Повнота:

до рубки (дерева I+II+III_{нв}+III_{пв}+IV категорій стану) — **0,30**

після рубки (дерева I+II+III_{нв} категорій стану) — **0,30**

3. Запас на 1 гектар:

дерев, що ростуть (I+II+III_{нв}+III_{пв} категорій стану), —

112 куб. метрів

дерев, що всихають і сухостійних (IV+V+VI категорій стану), —

114 куб. метрів

дерев, що підлягають вирубуванню (III_{пв}+IV+V+VI категорій стану), —

114 куб. метрів

4. Запас на 1 гектар вітровалу, сніголому, захаращеності, усього: _____ куб. метрів;

у тому числі ліквідна деревина — _____ куб. метрів;

з неї підлягає прибиранню — _____ куб. метрів.

5. Характер і причини ослаблення (пошкодження), всихання тощо:

6. Висновок про потребу лісогосподарських заходів: потребує проведення санітарного рубання суцільного (СРС)

Обстеження виконали:

" 15 " грудня 2021 року ДП "Овруцький спецлісгосп" Головний лісничий Хомич А.П.

(дата, посада, прізвище та ініціали, підпис)

" 15 " грудня 2021 року ДП "Овруцький спецлісгосп" Інженер ОЗЛ Захожий А.Ю.

(дата, посада, прізвище та ініціали, підпис)

" 15 " грудня 2021 року ДП "Овруцький спецлісгосп" Лісничий Галак І.І.

(дата, посада, прізвище та ініціали, підпис)

КАРТКА
пробних площ обстеження санітарного стану насаджень

Житомирська область

(Автономна Республіка Крим, область)

по ДП "Овруцьке СЛГ" Житомирське ОУЛМГ

(найменування власника лісів, постійного лісокористувача)

Лісництво: **Ситовецьке** квартал № **26** виділ № **15** ділянка № **1**
площа (га) **0,7** група віку **5** походження **ЛК** бонітет **1** тип лісу **В2ДС**

Номер пробної площі	Порода (склад)	Вік, років	Серед. висота, м	Серед. діаметр, см	Сума площ поперечних перерізів, кв. метрів					Вітровал, сніголом, захаращеність			
					I+II	IIIa (не підлягає вируб.)	IIIb (підлягає вируб.)	IV—VI	разом	ліквідна деревина сума площ поперечних перерізів, м2	запас, м3	неліквідна деревина сума площ поперечних перерізів, м2	запас, м3
СП	Сз	57	18	18	0,00	2,98	0,00	7,11	10,09				
	Бп		15	15	0,00	0,00	0,00	0,00	0				
	Дз		11	12	0,00	0,00	0,00	0,00	0				
Усього					0,00	2,98	0,00	7,11	10,09				
запас за категоріями стану, м3	Сз				0	24	0	57	81				
	Бп				0	0	0	0	0				
	Дз				0	0	0	0	0				
Запас усього, м3					0	24	0	57	90				

1. Склад: **8Сз2Бп**

2. Повнота:

до рубки (дерева I+II+IIIa+IIIb+IV категорій стану) — **0,10**

після рубки (дерева I+II+IIIa категорій стану) — **0,10**

3. Запас на 1 гектар:

дерев, що ростуть (I+II+IIIa+IIIb категорій стану), —

34 куб. метрів

дерев, що всихають і сухостійних (IV+V+VI категорій стану), —

82 куб. метрів

дерев, що підлягають вирубуванню (IIIb+IV+V+VI категорій стану), —

82 куб. метрів

4. Запас на 1 гектар вітровалу, сніголому, захаращеності, усього: _____ куб. метрів;

у тому числі ліквідна деревина — _____ куб. метрів;

з неї підлягає прибиранню — _____ куб. метрів.

5. Характер і причини ослаблення (пошкодження), всихання тощо:

6. Висновок про потребу лісогосподарських заходів: потребує проведення санітарного рубання суцільного (СРС)

Обстеження виконали:

" 15 " грудня 2021 року ДП "Овруцький спецлісгосп" Головний лісничий Хомич А.П.

(дата, посада, прізвище та ініціали, підпис)

" 15 " грудня 2021 року ДП "Овруцький спецлісгосп" Інженер ОЗЛ Захожий А.Ю.

(дата, посада, прізвище та ініціали, підпис)

" 15 " грудня 2021 року ДП "Овруцький спецлісгосп" Лісничий Галак І.І.

(дата, посада, прізвище та ініціали, підпис)

КАРТКА
пробних площ обстеження санітарного стану насаджень
Житомирська область

(Автономна Республіка Крим, область)
по ДП "Овруцьке СЛГ" Житомирське ОУЛМГ
(найменування власника лісів, постійного лісокористувача)

Лісництво: **Ситовецьке** квартал № **29** виділ № **59** ділянка № **1**
площа (га) **0,9** група віку **6** походження **ЛК** бонітет **1** тип лісу **ВЗДС**

Номер пробної площі	Порода (склад)	Вік, років	Середня висота, м	Середній діаметр, см	Сума площ поперечних перерізів, кв. метрів					Вітровал, сніголом, захаращеність			
					I+II	III _{нв} (не підлягає вируб.)	III _{пв} (підлягає вируб.)	IV—VI	разом	ліквідна деревина		неліквідна деревина	
										сума площ поперечних перерізів, м ²	запас, м ³	сума площ поперечних перерізів, м ²	запас, м ³
СП	Сз	78	20	22	0,00	10,26	0,00	9,04	19,30				
	Бп,ос		15	15	0,00	0,00	0,00	0,00	0				
	Дз		9	9	0,00	0,00	0,00	0,00	0				
Усього					0,00	10,26	0,00	9,04	19,30				
запас за категоріями стану, м ³	Сз				0	92	0	81	172				
	Бп,ос				0	0	0	0	10				
	Дз				0	0	0	0	0				
Запас усього, м ³					0	92	0	81	183				

1. Склад: **8Сз(75)1Сз(85)1Бп**

2. Повнота:

до рубки (дерева I+II+III_{нв}+III_{пв}+IV категорій стану) — **0,25**

після рубки (дерева I+II+III_{нв} категорій стану) — **0,25**

3. Запас на 1 гектар:

дерев, що ростуть (I+II+III_{нв}+III_{пв} категорій стану), —

102

куб. метрів

дерев, що всихають і сухостійних (IV+V+VI категорій стану), —

90

куб. метрів

дерев, що підлягають вирубуванню (III_{пв}+IV+V+VI категорій стану), —

90

куб. метрів

4. Запас на 1 гектар вітровалу, сніголому, захаращеності, усього: _____ куб. метрів;

у тому числі ліквідна деревина — _____ куб. метрів;

з неї підлягає прибиранню — _____ куб. метрів.

5. Характер і причини ослаблення (пошкодження), всихання тощо:

6. Висновок про потребу лісогосподарських заходів: потребує проведення санітарного рубання суцільного (СРС)

Обстеження виконали:

" 15 " грудня 2021 року ДП "Овруцький спецлісгосп" Головний лісничий Хомич А.П.

(дата, посада, прізвище та ініціали, підпис)

" 15 " грудня 2021 року ДП "Овруцький спецлісгосп" Інженер ОЗЛ Захожий А.Ю.

(дата, посада, прізвище та ініціали, підпис)

" 15 " грудня 2021 року ДП "Овруцький спецлісгосп" Лісничий Галак І.І.

(дата, посада, прізвище та ініціали, підпис)

КАРТКА
пробних площ обстеження санітарного стану насаджень
Житомирська область

(Автономна Республіка Крим, область)

по ДП "Овруцьке СЛГ" Житомирське ОУЛМГ

(найменування власника лісів, постійного лісокористувача)

Лісництво: **Ситовецьке** квартал № **33** виділ № **31** ділянка № **2**
площа (га) **0,5** група віку **6** походження **ЛК** бонітет **2** тип лісу **A2C**

Номер пробної площі	Порода (склад)	Вік, років	Сер. висота, м	Сер. діаметр, см	Сума площ поперечних перерізів, кв. метрів					Вітровал, сніголом, захаращеність			
					I+II	III _{на} (не підлягає вируб.)	III _{пв} (підлягає вируб.)	IV—VI	разом	ліквідна деревина		неліквідна деревина	
										сума площ поперечних перерізів, м ²	запас, м ³	сума площ поперечних перерізів, м ²	запас, м ³
СП	Сз	77	21	21	0,00	5,02	0,00	7,49	12,5				
	Бп		16	17	0,00	0,00	0,00	0,00	0				
	Дз		9	10	0,00	0,00	0,00	0,00	0				
Усього					0,00	5,02	0,00	7,49	12,50				
запас за категоріями стану, м³	Сз				0	47	0	70	117				
	Бп				0	0	0	0	2				
	Дз				0	0	0	0	0				
Запас усього, м³					0	47	0	70	119				

1. Склад: **10Сз+Бп**

2. Повнота:

до рубки (дерева I+II+III_{на}+III_{пв}+IV категорій стану) — **0,22**
після рубки (дерева I+II+III_{на} категорій стану) — **0,22**

3. Запас на 1 гектар:

дерева, що ростуть (I+II+III_{на}+III_{пв} категорій стану), — **94** куб. метрів
дерева, що всихають і сухостійних (IV+V+VI категорій стану), — **140** куб. метрів
дерева, що підлягають вирубуванню (III_{пв}+IV+V+VI категорій стану), — **140** куб. метрів

4. Запас на 1 гектар вітровалу, сніголому, захаращеності, усього: _____ куб. метрів;

у тому числі ліквідна деревина — _____ куб. метрів;

з неї підлягає прибиранню — _____ куб. метрів.

5. Характер і причини ослаблення (пошкодження), всихання тощо:

6. Висновок про потребу лісогосподарських заходів: потребує проведення санітарного рубання суцільного (СРС)

Обстеження виконали:

" 15 " грудня 2021 року ДП "Овруцький спецлісгосп" Головний лісничий Хомич А.П.

(дата, посада, прізвище та ініціали, підпис)

" 15 " грудня 2021 року ДП "Овруцький спецлісгосп" Інженер ОЗЛ Захожий А.Ю.

(дата, посада, прізвище та ініціали, підпис)

" 15 " грудня 2021 року ДП "Овруцький спецлісгосп" Лісничий Галак І.І.

(дата, посада, прізвище та ініціали, підпис)

КАРТКА
пробних площ обстеження санітарного стану насаджень
Житомирська область

(Автономна Республіка Крим, область)

по ДП "Овруцьке СЛГ" Житомирське ОУЛМГ

(найменування власника лісів, постійного лісокористувача)

Лісництво: **Ситовецьке** квартал № **34** виділ № **24** ділянка № **1**
площа (га) **0,9** група віку **6** походження **ЛК** банітет **1** тип лісу **ВЗДС**

Номер пробної площі	Порода (склад)	Вік, років	Сер. висота, м	Сер. діаметр, см	Сума площ поперечних перерізів, кв. метрів					Вітровал, сніголом, захаращеність			
					I+II	III _{нв} (не підлягає вируб.)	III _{пв} (підлягає вируб.)	IV—VI	разом	ліквідна деревина сума площ поперечних перерізів, м ²	запас, м ³	неліквідна деревина сума площ поперечних перерізів, м ²	запас, м ³
СП	Сз	73	20	18	0,00	2,43	0,00	4,75	7,179				
	Бп,Дз		13	15	0,00	0,00	0,00	1,26	1,261				
	Ос,Влч		17	20	0,00	0,00	0,00	0,22	0,217				
Усього					0,00	2,43	0,00	6,22	8,66				
запас за категоріями стану, м ³	Сз				0	22	0	42	64				
	Бп,Дз				0	0	0	8	11				
	Ос,Влч				0	0	0	2	2				
Запас усього, м ³					0	22	0	52	77				

1. Склад: **7Сз3Бп+Ос**

2. Повнота:

до рубки (дерева I+II+III_{нв}+III_{пв}+IV категорій стану) — **0,06**

після рубки (дерева I+II+III_{нв} категорій стану) — **0,06**

3. Запас на 1 гектар:

дерев, що ростуть (I+II+III_{нв}+III_{пв} категорій стану), —

24 куб. метрів

дерев, що всихають і сухостійних (IV+V+VI категорій стану), —

58 куб. метрів

дерев, що підлягають вирубуванню (III_{пв}+IV+V+VI категорій стану), —

58 куб. метрів

4. Запас на 1 гектар вітровалу, сніголому, захаращеності, усього: _____ куб. метрів;

у тому числі ліквідна деревина — _____ куб. метрів;

з неї підлягає прибиранню — _____ куб. метрів.

5. Характер і причини ослаблення (пошкодження), всихання тощо:

6. Висновок про потребу лісгосподарських заходів: потребує проведення санітарного рубання суцільного (СРС)

Обстеження виконали:

" 15 " грудня 2021 року ДП "Овруцький спецлісгосп" Головний лісничий Хомич А.П.

(дата, посада, прізвище та ініціали, підпис)

" 15 " грудня 2021 року ДП "Овруцький спецлісгосп" Інженер ОЗЛ Захожий А.Ю.

(дата, посада, прізвище та ініціали, підпис)

" 15 " грудня 2021 року ДП "Овруцький спецлісгосп" Лісничий Галак І.І.

(дата, посада, прізвище та ініціали, підпис)

КАРТКА
пробних площ обстеження санітарного стану насаджень
Житомирська область

(Автономна Республіка Крим, область)

по ДП "Овруцьке СЛГ" Житомирське ОУЛМГ

(найменування власника лісів, постійного лісокористувача)

Лісництво: **Ситовецьке** квартал № **35** виділ № **18** ділянка № **1**
площа (га) **0,9** група віку **6** походження **ЛК** бонітет **1** тип лісу **ВЗДС**

Номер пробної площі	Порода (склад)	Вік, років	Сер. висота, м	Сер. діаметр, см	Сума площ поперечних перерізів, кв. метрів					Вітровал, сніголом, захаращеність			
					I+II	III _{на} (не підлягає вируб.)	III _{пв} (підлягає вируб.)	IV—VI	разом	ліквідна деревина		неліквідна деревина	
										сума площ поперечних перерізів, м ²	запас, м ³	сума площ поперечних перерізів, м ²	запас, м ³
СП	Сз	73	20	17	0,00	2,01	0,00	4,06	6,075				
	Бп,Дз		14	13	0,00	0,00	0,00	1,53	1,532				
	Ос		19	13	0,00	0,00	0,00	0,91	0,911				
Усього					0,00	2,01	0,00	6,50	8,52				
запас за категоріями стану, м³	Сз				0	18	0	36	54				
	Бп,Дз				0	0	0	10	10				
	Ос				0	0	0	7	7				
Запас усього, м³													
					0	18	0	54	72				

1. Склад: **9Сз1Бл+Дз**

2. Повнота:

до рубки (дерева I+II+III_{на}+III_{пв}+IV категорій стану) — **0,05**

після рубки (дерева I+II+III_{на} категорій стану) — **0,05**

3. Запас на 1 гектар:

дерев, що ростуть (I+II+III_{на}+III_{пв} категорій стану), —

20

куб. метрів

дерев, що всихають і сухостійних (IV+V+VI категорій стану), —

60

куб. метрів

дерев, що підлягають вирубуванню (III_{пв}+IV+V+VI категорій стану), —

60

куб. метрів

4. Запас на 1 гектар вітровалу, сніголому, захаращеності, усього: _____ куб. метрів;

у тому числі ліквідна деревина — _____ куб. метрів;

з неї підлягає прибиранню — _____ куб. метрів.

5. Характер і причини ослаблення (пошкодження), всихання тощо:

6. Висновок про потребу лісгосподарських заходів: потребує проведення санітарного рубання суцільного (СРС)

Обстеження виконали:

" 15 " грудня 2021 року ДП "Овруцький спецлісгосп" Головний лісничий Хомич А.П.

(дата, посада, прізвище та ініціали, підпис)

" 15 " грудня 2021 року ДП "Овруцький спецлісгосп" Інженер ОЗЛ Захожий А.Ю.

(дата, посада, прізвище та ініціали, підпис)

" 15 " грудня 2021 року ДП "Овруцький спецлісгосп" Лісничий Галак І.І.

(дата, посада, прізвище та ініціали, підпис)

КАРТКА
пробних площ обстеження санітарного стану насаджень

Житомирська область

(Автономна Республіка Крим, область)

по ДП "Овруцьке СЛГ" Житомирське ОУЛМГ

(найменування власника лісів, постійного лісокористувача)

Лісництво: **Ситовецьке** квартал № **41** виділ № **63** ділянка № **1**
площа (га) **0,9** група віку **6** походження **ЛК** бонітет **1** тип лісу **В2ДС**

Номер пробної площі	Порода (склад)	Вік, років	Сер. висота, м	Сер. діаметр, см	Сума площ поперечних перерізів, кв. метрів					Вітровал, сніголом, захаращеність			
					I+II	III _{нв} (на підлягає вируб.)	III _{пв} (підлягає вируб.)	IV—VI	разом	ліквідна деревина		неліквідна деревина	
										сума площ поперечних перерізів, м ²	запас, м ³	сума площ поперечних перерізів, м ²	запас, м ³
СП	Сз	73	21	21	0,00	6,15	0,00	9,84	16				
	Бп		17	18	0,00	0,00	0,00	0,00	0				
	Ос		18	23	0,00	0,00	0,00	0,00	0				
Усього					0,00	6,15	0,00	9,84	16,00				
запас за категоріями стану, м³	Сз				0	58	0	92	150				
	Бп				0	0	0	0	22				
	Ос				0	0	0	0	1				
Запас усього, м³					0	58	0	92	173				

1. Склад: **9Сз1Бп**

2. Повнота:

до рубки (дерева I+II+III_{нв}+III_{пв}+IV категорій стану) — **0,15**

після рубки (дерева I+II+III_{нв} категорій стану) — **0,15**

3. Запас на 1 гектар:

дерев, що ростуть (I+II+III_{нв}+III_{пв} категорій стану), —

64

куб. метрів

дерев, що всихають і сухостійних (IV+V+VI категорій стану), —

102

куб. метрів

дерев, що підлягають вирубуванню (III_{пв}+IV+V+VI категорій стану), —

102

куб. метрів

4. Запас на 1 гектар вітровалу, сніголому, захаращеності, усього: _____ куб. метрів;

у тому числі ліквідна деревина — _____ куб. метрів;

з неї підлягає прибиранню — _____ куб. метрів.

5. Характер і причини ослаблення (пошкодження), всихання тощо:

6. Висновок про потребу лісогосподарських заходів: потребує проведення санітарного рубання суцільного (СРС)

Обстеження виконали:

" 15 " грудня 2021 року ДП "Овруцький спецлісгосп" Головний лісничий Хомич А.П.

(дата, посада, прізвище та ініціали, підпис)

" 15 " грудня 2021 року ДП "Овруцький спецлісгосп" Інженер ОЗЛ Захожий А.Ю.

(дата, посада, прізвище та ініціали, підпис)

" 15 " грудня 2021 року ДП "Овруцький спецлісгосп" Лісничий Галак І.І.

(дата, посада, прізвище та ініціали, підпис)

КАРТКА
пробних площ обстеження санітарного стану насаджень
Житомирська область

(Автономна Республіка Крим, область)

по ДП "Овруцьке СЛГ" Житомирське ОУЛМГ

(найменування власника лісів, постійного лісокористувача)

Лісництво: **Ситовецьке** квартал № **44** виділ № **33** ділянка № **1**
площа (га) **0,9** група віку **7** походження **ЛК** бонітет **1** тип лісу **В2ДС**

Номер пробної площі	Порода (склад)	Вік, років	Сер. висота, м	Сер. діаметр, см	Сума площ поперечних перерізів, кв. метрів					Вітровал, сніголом, захаращеність			
					I+II	III _{нв} (не підлягає вируб.)	III _{пв} (підлягає вируб.)	IV—VI	разом	ліквідна деревина		неліквідна деревина	
										сума площ поперечних перерізів, м ²	запас, м ³	сума площ поперечних перерізів, м ²	запас, м ³
СП	Сз	88	23	25	0,00	12,15	0,00	10,56	22,71				
	Бп		15	15	0,00	0,00	0,00	0,00	0				
	Дз		10	11	0,00	0,00	0,00	0,00	0				
Усього					0,00	12,15	0,00	10,56	22,71				
запас за категоріями стану, м ³	Сз				0	125	0	108	233				
	Бп				0	0	0	0	8				
	Дз				0	0	0	0	0				
Запас усього, м³					0	125	0	108	241				

1. Склад: **10Сз+Бп**

2. Повнота:

до рубки (деревина I+II+III_{нв}+III_{пв}+IV категорій стану) — **0,28**

після рубки (деревина I+II+III_{нв} категорій стану) — **0,28**

3. Запас на 1 гектар:

дерев, що ростуть (I+II+III_{нв}+III_{пв} категорій стану), — **138** куб. метрів

дерев, що всихають і сухостійних (IV+V+VI категорій стану), — **120** куб. метрів

дерев, що підлягають вирубуванню (III_{пв}+IV+V+VI категорій стану), — **120** куб. метрів

4. Запас на 1 гектар вітровалу, сніголому, захаращеності, усього: _____ куб. метрів;

у тому числі ліквідна деревина — _____ куб. метрів;

з неї підлягає прибиранню — _____ куб. метрів.

5. Характер і причини ослаблення (пошкодження), всихання тощо:

6. Висновок про потребу лісгосподарських заходів: потребує проведення санітарного рубання суцільного (СРС)

Обстеження виконали:

" 15 " грудня 2021 року ДП "Овруцький спецлісгосп" Головний лісничий Хомич А.П.

(дата, посада, прізвище та ініціали, підпис)

" 15 " грудня 2021 року ДП "Овруцький спецлісгосп" Інженер ОЗЛ Захожий А.Ю.

(дата, посада, прізвище та ініціали, підпис)

" 15 " грудня 2021 року ДП "Овруцький спецлісгосп" Лісничий Галак І.І.

(дата, посада, прізвище та ініціали, підпис)

КАРТКА
пробних площ обстеження санітарного стану насаджень
Житомирська область

(Автономна Республіка Крим, область)
по ДП "Овруцьке СЛГ" Житомирське ОУЛМГ

(найменування власника лісів, постійного лісокористувача)

Лісництво: **Ситовецьке** квартал № **52** виділ № **14** ділянка № **1**
площа (га) **0,9** група віку **6** походження **ЛК** бонітет **1** тип лісу **ВЗДС**

Номер пробної площі	Порода (склад)	Вік, років	Сер. висота, м	Сер. діаметр, см	Сума площ поперечних перерізів, кв. метрів					Вітровал, сніголом, захаращеність			
					I+II	IIIa (не підлягає вируб.)	IIIb (підлягає вируб.)	IV—VI	разом	ліквідна деревина		неліквідна деревина	
										сума площ поперечних перерізів, м2	запас, м3	сума площ поперечних перерізів, м2	запас, м3
СП	Сз	73	23	24	0,00	5,80	0,00	10,69	16,48				
	Бл,Дз		13	13	0,00	0,00	0,00	0,00	0				
	Влч,Ос		17	24	0,00	0,00	0,00	0,00	0				
Усього					0,00	5,80	0,00	10,69	16,48				
запас за категоріями стану, м3	Сз				0	59	0	110	169				
	Бл,Дз				0	0	0	0	5				
	Влч,Ос				0	0	0	0	5				
Запас усього, м3													
					0	59	0	110	180				

1. Склад: **9Сз1Бл+Дз+Яле+Ос**

2. Повнота:

до рубки (дерева I+II+IIIa+IIIb+IV категорій стану) — **0,14**

після рубки (дерева I+II+IIIa категорій стану) — **0,14**

3. Запас на 1 гектар:

дерев, що ростуть (I+II+IIIa+IIIb категорій стану), — **66** куб. метрів

дерев, що всихають і сухостійних (IV+V+VI категорій стану), — **122** куб. метрів

дерев, що підлягають вирубуванню (IIIb+IV+V+VI категорій стану), — **122** куб. метрів

4. Запас на 1 гектар вітровалу, сніголому, захаращеності, усього: _____ куб. метрів;

у тому числі ліквідна деревина — _____ куб. метрів;

з неї підлягає прибиранню — _____ куб. метрів.

5. Характер і причини ослаблення (пошкодження), всихання тощо:

6. Висновок про потребу лісгосподарських заходів: потребує проведення санітарного рубання суцільного (СРС)

Обстеження виконали:

" 15 " грудня 2021 року ДП "Овруцький спецлісгосп" Головний лісничий Хомич А.П.

(дата, посада, прізвище та ініціали, підпис)

" 15 " грудня 2021 року ДП "Овруцький спецлісгосп" Інженер ОЗЛ Захожий А.Ю.

(дата, посада, прізвище та ініціали, підпис)

" 15 " грудня 2021 року ДП "Овруцький спецлісгосп" Лісничий Галак І.І.

(дата, посада, прізвище та ініціали, підпис)

КАРТКА
пробних площ обстеження санітарного стану насаджень
Житомирська область

(Автономна Республіка Крим, область)

по ДП "Овруцьке СЛГ" Житомирське ОУЛМГ

(найменування власника лісів, постійного лісокористувача)

Лісництво: **Ситовецьке** квартал № **53** виділ № **44** ділянка № **44**
площа (га) **0,7** група віку **6** походження **ЛК** бонітет **2** тип лісу **A2C**

Номер пробної площі	Порода (склад)	Вік, років	Сер. висота, м	Сер. діаметр, см	Сума площ поперечних перерізів, кв. метрів					Вітровал, сніголом, захаращеність			
					I+II	III _{нв} (не підлягає вируб.)	III _{пв} (підлягає вируб.)	IV—VI	разом	ліквідна деревина		неліквідна деревина	
										сума площ поперечних перерізів, м ²	запас, м ³	сума площ поперечних перерізів, м ²	запас, м ³
СП	Сз	74	19	19	0,00	3,42	0,00	8,41	11,83				
	Дз		12	13	0,00	0,00	0,00	0,00	0				
	Бп		14	15	0,00	0,00	0,00	0,00	0				
Усього					0,00	3,42	0,00	8,41	11,83				
запас за категоріями стану, м³	Сз				0	29	0	71	101				
	Дз				0	0	0	0	2				
	Бп				0	0	0	0	4				
Запас усього, м³					0	29	0	71	106				

1. Склад: **10Сз+Бп**

2. Повнота:

до рубки (дерева I+II+III_{нв}+III_{пв}+IV категорій стану) —

0,11

після рубки (дерева I+II+III_{нв} категорій стану) —

0,11

3. Запас на 1 гектар:

дерев, що ростуть (I+II+III_{нв}+III_{пв} категорій стану), —

41

куб. метрів

дерев, що всихають і сухостійних (IV+V+VI категорій стану), —

102

куб. метрів

дерев, що підлягають вирубуванню (III_{пв}+IV+V+VI категорій стану), —

102

куб. метрів

4. Запас на 1 гектар вітровалу, сніголому, захаращеності, усього: _____ куб. метрів;

у тому числі ліквідна деревина — _____ куб. метрів;

з неї підлягає прибиранню — _____ куб. метрів.

5. Характер і причини ослаблення (пошкодження), всихання тощо:

6. Висновок про потребу лісогосподарських заходів: потребує проведення санітарного рубання суцільного (СРС)

Обстеження виконали:

" 15 " грудня 2021 року ДП "Овруцький спецлісгосп" Головний лісничий Хомич А.П.

(дата, посада, прізвище та ініціали, підпис)

" 15 " грудня 2021 року ДП "Овруцький спецлісгосп" Інженер ОЗЛ Захожий А.Ю.

(дата, посада, прізвище та ініціали, підпис)

" 15 " грудня 2021 року ДП "Овруцький спецлісгосп" Лісничий Галак І.І.

(дата, посада, прізвище та ініціали, підпис)

КАРТКА
пробних площ обстеження санітарного стану насаджень
Житомирська область

(Автономна Республіка Крим, область)

по ДП "Овруцьке СЛГ" Житомирське ОУЛМГ

(найменування власника лісів, постійного лісокористувача)

Лісництво: **Ситовецьке** квартал № **54** виділ № **33** ділянка № **1**
площа (га) **0,7** група віку **6** походження **ЛК** бонітет **1** тип лісу **ВЗДС**

Номер пробної площі	Порода (склад)	Вік, років	Сер. висота, м	Сер. діаметр, см	Сума площ поперечних перерізів, кв. метрів					Вітровал, сніголом, захаращеність			
					I+II	III _{нв} (не підлягає вируб.)	III _{пв} (підлягає вируб.)	IV—VI	разом	ліквідна деревина сума площ поперечних перерізів, м ²	запас, м ³	неліквідна деревина сума площ поперечних перерізів, м ²	запас, м ³
СП	Сз	73	22	22	0,00	7,82	0,00	15,88	23,7				
	Дз,Бп		14	16	0,00	0,00	0,00	0,00	0				
	Ос		17	26	0,00	0,00	0,00	0,00	0				
Усього					0,00	7,82	0,00	15,88	23,70				
запас за категоріями стану, м³	Сз				0	77	0	156	232				
	Дз,Бп				0	0	0	0	6				
	Ос				0	0	0	0	1				
Запас усього, м³					0	77	0	156	239				

1. Склад: **10Сз+Бп+Ос**

2. Повнота:

до рубки (дерева I+II+III_{нв}+III_{пв}+IV категорій стану) —

0,24

після рубки (дерева I+II+III_{нв} категорій стану) —

0,24

3. Запас на 1 гектар:

дерев, що ростуть (I+II+III_{нв}+III_{пв} категорій стану), —

110

куб. метрів

дерев, що всихають і сухостійних (IV+V+VI категорій стану), —

222

куб. метрів

дерев, що підлягають вирубуванню (III_{пв}+IV+V+VI категорій стану), —

222

куб. метрів

4. Запас на 1 гектар вітровалу, сніголому, захаращеності, усього: _____ куб. метрів;

у тому числі ліквідна деревина — _____ куб. метрів;

з неї підлягає прибиранню — _____ куб. метрів.

5. Характер і причини ослаблення (пошкодження), всихання тощо:

6. Висновок про потребу лісогосподарських заходів: потребує проведення санітарного рубання суцільного (СРС)

Обстеження виконали:

" 15 " грудня 2021 року ДП "Овруцький спецлісгосп" Головний лісничий Хомич А.П.

(дата, посада, прізвище та ініціали, підпис)

" 15 " грудня 2021 року ДП "Овруцький спецлісгосп" Інженер ОЗЛ Захожий А.Ю.

(дата, посада, прізвище та ініціали, підпис)

" 15 " грудня 2021 року ДП "Овруцький спецлісгосп" Лісничий Галак І.І.

(дата, посада, прізвище та ініціали, підпис)

КАРТКА
пробних площ обстеження санітарного стану насаджень
Житомирська область

(Автономна Республіка Крим, область)

по ДП "Овруцьке СЛГ" Житомирське ОУЛМГ

(найменування власника лісів, постійного лісокористувача)

Лісництво: **Ситовецьке** квартал № **55** виділ № **6** ділянка № **1**
площа (га) **0,9** група віку **6** походження **ЛК** бонітет **1** тип лісу **В2ДС**

Номер пробної площі	Порода (склад)	Вік, років	Сер. висота, м	Сер. діаметр, см	Сума площ поперечних перерізів, кв. метрів					Вітровал, сніголом, захаращеність			
					I+II	IIIв (не підлягає вируб.)	IIIпв (підлягає вируб.)	IV—VI	разом	ліквідна деревина		неліквідна деревина	
										сума площ поперечних перерізів, м2	запас, м3	сума площ поперечних перерізів, м2	запас, м3
СП	Сз	74	19	20	0,00	4,17	0,00	6,29	10,46				
	Бп		13	11	0,00	0,00	0,00	0,07	0,065				
Усього					0,00	4,17	0,00	6,35	10,52				
запас за категоріями стану, м3	Сз				0	35	0	53	89				
	Бп				0	0	0	0	0				
Запас усього, м3					0	35	0	54	89				

1. Склад: **10Сз+Бп**

2. Повнота:

до рубки (дерева I+II+IIIв+IIIпв+IV категорій стану) — **0,11**

після рубки (дерева I+II+IIIв категорій стану) — **0,11**

3. Запас на 1 гектар:

дерев, що ростуть (I+II+IIIв+IIIпв категорій стану), — **39** куб. метрів

дерев, що всихають і сухостійних (IV+V+VI категорій стану), — **60** куб. метрів

дерев, що підлягають вирубуванню (IIIпв+IV+V+VI категорій стану), — **60** куб. метрів

4. Запас на 1 гектар вітровалу, сніголому, захаращеності, усього: _____ куб. метрів;

у тому числі ліквідна деревина — _____ куб. метрів;

з неї підлягає прибиранню — _____ куб. метрів.

5. Характер і причини ослаблення (пошкодження), всихання тощо:

6. Висновок про потребу лісогосподарських заходів:

Обстеження виконали:

" 15 " грудня 2021 року ДП "Овруцький спецлісгосп" Головний лісничий Хомич А.П.

(дата, посада, прізвище та ініціали, підпис)

" 15 " грудня 2021 року ДП "Овруцький спецлісгосп" Інженер ОЗЛ Захожий А.Ю.

(дата, посада, прізвище та ініціали, підпис)

" 15 " грудня 2021 року ДП "Овруцький спецлісгосп" Лісничий Галак І.І.

(дата, посада, прізвище та ініціали, підпис)

КАРТКА
пробних площ обстеження санітарного стану насаджень
Житомирська область

(Автономна Республіка Крим, область)

по ДП "Овруцьке СЛГ" Житомирське ОУЛМГ

(найменування власника лісів, постійного лісокористувача)

Лісництво: **Ситовецьке** квартал № **56** виділ № **30** ділянка № **1**
площа (га) **0,9** група віку **7** походження **ЛК** бонітет **2** тип лісу **A2C**

Номер пробної площі	Порода (склад)	Вік, років	Сер. висота, м	Сер. діаметр, см	Сума площ поперечних перерізів, кв. метрів					Вітровал, сніголом, захаращеність			
					I+II	III _{на} (на підлягас вируб.)	III _{пв} (підлягас вируб.)	IV—VI	разом	ліквідна деревина		неліквідна деревина	
										сума площ поперечних перерізів, м ²	запас, м ³	сума площ поперечних перерізів, м ²	запас, м ³
СП	Сз	93	19	21	0,00	9,57	0,00	7,36	16,93				
	Бп,Дз		13	13	0,00	0,00	0,00	0,38	0,376				
	Ос		18	22	0,00	0,00	0,00	0,19	0,187				
Усього					0,00	9,57	0,00	7,92	17,49				
запас за категоріями стану, м³	Сз				0	81	0	63	144				
	Бп,Дз				0	0	0	2	2				
	Ос				0	0	0	1	1				
Запас усього, м³					0	81	0	66	148				

1. Склад: **10Сз+Бп+Ос**

2. Повнота:

до рубки (дерева I+II+III_{на}+III_{пв}+IV категорій стану) — **0,24**

після рубки (дерева I+II+III_{на} категорій стану) — **0,24**

3. Запас на 1 гектар:

дерев, що ростуть (I+II+III_{на}+III_{пв} категорій стану), —

90 куб. метрів

дерев, що всихають і сухостійних (IV+V+VI категорій стану), —

74 куб. метрів

дерев, що підлягають вирубуванню (III_{пв}+IV+V+VI категорій стану), —

74 куб. метрів

4. Запас на 1 гектар вітровалу, сніголому, захаращеності, усього: _____ куб. метрів;

у тому числі ліквідна деревина — _____ куб. метрів;

з неї підлягає прибиранню — _____ куб. метрів.

5. Характер і причини ослаблення (пошкодження), всихання тощо:

6. Висновок про потребу лісгосподарських заходів: потребує проведення санітарного рубання суцільного (СРС)

Обстеження виконали:

" 15 " грудня 2021 року ДП "Овруцький спецлісгосп" Головний лісничий Хомич А.П.

(дата, посада, прізвище та ініціали, підпис)

" 15 " грудня 2021 року ДП "Овруцький спецлісгосп" Інженер ОЗЛ Захожий А.Ю.

(дата, посада, прізвище та ініціали, підпис)

" 15 " грудня 2021 року ДП "Овруцький спецлісгосп" Лісничий Галак І.І.

(дата, посада, прізвище та ініціали, підпис)

КАРТКА
пробних площ обстеження санітарного стану насаджень
Житомирська область

(Автономна Республіка Крим, область)
по ДП "Овруцьке СЛГ" Житомирське ОУЛМГ

(найменування власника лісів, постійного лісокористувача)

Лісництво: **Ситовецьке** квартал № **57** виділ № **29** ділянка № **1**
площа (га) **0,9** група віку **6** походження **ЛК** бонітет **1** тип лісу **В2ДС**

Номер пробної площі	Порода (склад)	Вік, років	Середня висота, м	Середній діаметр, см	Сума площ поперечних перерізів, кв. метрів					Вітровал, сніголом, захаращеність			
					I+II	III _{нв} (не підлягає вируб.)	III _{пв} (підлягає вируб.)	IV—VI	разом	ліквідна деревина		неліквідна деревина	
										сума площ поперечних перерізів, м ²	запас, м ³	сума площ поперечних перерізів, м ²	запас, м ³
СП	Сз	69	20	23	0,00	9,41	0,00	13,84	23,25				
	Бп, Ос		19	19	0,00	0,00	0,00	0,00	0				
	Дз		12	27	0,00	0,00	0,00	0,04	0,038				
Усього					0,00	9,41	0,00	13,88	23,28				
запас за категоріями стану, м ³	Сз				0	84	0	124	208				
	Бп, Ос				0	0	0	0	8				
	Дз				0	0	0	0	0				
Запас усього, м³					0	84	0	124	216				

1. Склад: **10Сз+Дз+Бп**

2. Повнота:

до рубки (дерева I+II+III_{нв}+III_{пв}+IV категорій стану) — **0,23**

після рубки (дерева I+II+III_{нв} категорій стану) — **0,23**

3. Запас на 1 гектар:

дерев, що ростуть (I+II+III_{нв}+III_{пв} категорій стану), —

93

куб. метрів

дерев, що всихають і сухостійних (IV+V+VI категорій стану), —

138

куб. метрів

дерев, що підлягають вирубуванню (III_{пв}+IV+V+VI категорій стану), —

138

куб. метрів

4. Запас на 1 гектар вітровалу, снігопому, захаращеності, усього: _____ куб. метрів;

у тому числі ліквідна деревина — _____ куб. метрів;

з неї підлягає прибиранню — _____ куб. метрів.

5. Характер і причини ослаблення (пошкодження), всихання тощо:

6. Висновок про потребу лісогосподарських заходів: потребує проведення санітарного рубання суцільного (СРС)

Обстеження виконали:

" 15 " грудня 2021 року ДП "Овруцький спецлісгосп" Головний лісничий Хомич А.П.

(дата, посада, прізвище та ініціали, підпис)

" 15 " грудня 2021 року ДП "Овруцький спецлісгосп" Інженер ОЗЛ Захожий А.Ю.

(дата, посада, прізвище та ініціали, підпис)

" 15 " грудня 2021 року ДП "Овруцький спецлісгосп" Лісничий Галак І.І.

(дата, посада, прізвище та ініціали, підпис)

КАРТКА
пробних площ обстеження санітарного стану насаджень

Житомирська область

(Автономна Республіка Крим, область)

по ДП "Овруцьке СЛГ" Житомирське ОУЛМГ

(найменування власника лісів, постійного лісокористувача)

Лісництво: **Ситовецьке** квартал № **59** виділ № **4** ділянка № **1**
площа (га) **0,9** група віку **6** походження **ЛК** бонітет **2** тип лісу **АЗС**

Номер пробної площі	Порода (склад)	Вік, років	Сер. висота, м	Сер. діаметр, см	Сума площ поперечних перерізів, кв. метрів					Вітровал, сніголом, захаращеність			
					I+II	IIIне (не підлягає вируб.)	IIIпв (підлягає вируб.)	IV—VI	разом	ліквідна деревина		неліквідна деревина	
										сума площ поперечних перерізів, м ²	запас, м ³	сума площ поперечних перерізів, м ²	запас, м ³
СП	Сз	73	19	21	0,00	10,37	0,00	9,27	19,64				
	Бп,Дз		16	17	0,00	0,00	0,00	1,01	1,007				
	Ос		10	10	0,00	0,00	0,00	0,00	0				
Усього					0,00	10,37	0,00	10,27	20,64				
запас за категоріями стану, м³	Сз				0	88	0	79	167				
	Бп,Дз				0	0	0	8	12				
	Ос				0	0	0	0	0				
Запас усього, м³					0	88	0	86	179				

1. Склад: **7Сз3Бп+Дз+Ос**

2. Повнота:

до рубки (дерева I+II+IIIне+IIIпв+IV категорій стану) — **0,26**

після рубки (дерева I+II+IIIне категорій стану) — **0,26**

3. Запас на 1 гектар:

дерев, що ростуть (I+II+IIIне+IIIпв категорій стану), — **98** куб. метрів

дерев, що всихають і сухостійних (IV+V+VI категорій стану), — **96** куб. метрів

дерев, що підлягають вирубуванню (IIIпв+IV+V+VI категорій стану), — **96** куб. метрів

4. Запас на 1 гектар вітровалу, снігопому, захаращеності, усього: _____ куб. метрів;

у тому числі ліквідна деревина — _____ куб. метрів;

з неї підлягає прибиранню — _____ куб. метрів.

5. Характер і причини ослаблення (пошкодження), всихання тощо:

6. Висновок про потребу лісогосподарських заходів: потребує проведення санітарного рубання суцільного (СРС)

Обстеження виконали:

" 15 " грудня 2021 року ДП "Овруцький спецлісгосп" Головний лісничий Хомич А.П.

(дата, посада, прізвище та ініціали, підпис)

" 15 " грудня 2021 року ДП "Овруцький спецлісгосп" Інженер ОЗЛ Захожий А.Ю.

(дата, посада, прізвище та ініціали, підпис)

" 15 " грудня 2021 року ДП "Овруцький спецлісгосп" Лісничий Галак І.І.

(дата, посада, прізвище та ініціали, підпис)

КАРТКА
пробних площ обстеження санітарного стану насаджень
Житомирська область

(Автономна Республіка Крим, область)

по ДП "Овруцьке СЛГ" Житомирське ОУЛМГ

(найменування власника лісів, постійного лісокористувача)

Лісництво: **Ситовецьке** квартал № **64** виділ № **25** ділянка № **1**
площа (га) **0,9** група віку **6** походження **ЛК** бонітет **1** тип лісу **ВЗДС**

Номер пробної площі	Порода (склад)	Вік, років	Сер. висота, м	Сер. діаметр, см	Сума площ поперечних перерізів, кв. метрів					Вітровал, сніголом, захаращеність			
					I+II	III _{нв} (не підлягає вируб.)	III _{пв} (підлягає вируб.)	IV—VI	разом	ліквідна деревина сума площ поперечних перерізів, м ²	запас, м ³	неліквідна деревина сума площ поперечних перерізів, м ²	запас, м ³
СП	Сз	74	22	22	0,00	5,64	0,00	12,04	17,68				
	Бп		16	16	0,00	0,00	0,00	0,00	0				
Усього					0,00	5,64	0,00	12,04	17,68				
запас за категоріями стану, м ³	Сз				0	55	0	118	173				
	Бп				0	0	0	0	8				
Запас усього, м ³					0	55	0	118	182				

1. Склад: **10Сз+Бп**

2. Повнота:

до рубки (дерева I+II+III_{нв}+III_{пв}+IV категорій стану) — **0,13**

після рубки (дерева I+II+III_{нв} категорій стану) — **0,13**

3. Запас на 1 гектар:

дерев, що ростуть (I+II+III_{нв}+III_{пв} категорій стану), — **61** куб. метрів

дерев, що всихають і сухостійних (IV+V+VI категорій стану), — **131** куб. метрів

дерев, що підлягають вирубуванню (III_{пв}+IV+V+VI категорій стану), — **131** куб. метрів

4. Запас на 1 гектар вітровалу, сніголому, захаращеності, усього: _____ куб. метрів;

у тому числі ліквідна деревина — _____ куб. метрів;

з неї підлягає прибиранню — _____ куб. метрів.

5. Характер і причини ослаблення (пошкодження), всихання тощо:

6. Висновок про потребу лісогосподарських заходів:

Обстеження виконали:

" 15 " грудня 2021 року ДП "Овруцький спецлісгосп" Головний лісничий Хомич А.П.

(дата, посада, прізвище та ініціали, підпис)

" 15 " грудня 2021 року ДП "Овруцький спецлісгосп" Інженер ОЗЛ Захожий А.Ю.

(дата, посада, прізвище та ініціали, підпис)

" 15 " грудня 2021 року ДП "Овруцький спецлісгосп" Лісничий Галак І.І.

(дата, посада, прізвище та ініціали, підпис)

КАРТКА
пробних площ обстеження санітарного стану насаджень
Житомирська область

(Автономна Республіка Крим, область)

по ДП "Овруцьке СЛГ" Житомирське ОУЛМГ

(найменування власника лісів, постійного лісокористувача)

Лісництво: **Ситовецьке** квартал № **65** виділ № **39** ділянка № **1**
площа (га) **0,9** група віку **6** походження **ЛК** бонітет **1** тип лісу **В2ДС**

Номер пробної площі	Порода (склад)	Вік, років	Серед. висота, м	Серед. діаметр, см	Сума площ поперечних перерізів, кв. метрів					Вітровал, сніголом, захаращеність			
					I+II	IIIне (не підлягає вируб.)	IIIпв (підлягає вируб.)	IV—VI	разом	ліквідна деревина сума площ поперечних перерізів, м2	запас, м3	неліквідна деревина сума площ поперечних перерізів, м2	запас, м3
СП	Сз	70	20	17	0,00	2,55	0,00	3,86	6,412				
	Дз		13	16	0,00	0,00	0,00	0,00	0				
	Бп		11	8	0,00	0,00	0,00	0,00	0				
Усього					0,00	2,55	0,00	3,86	6,41				
запас за категоріями стану, м3	Сз				0	23	0	34	57				
	Дз				0	0	0	0	4				
	Бп				0	0	0	0	0				
Запас усього, м3					0	23	0	34	62				

1. Склад: **10Сз+Дз+Бп**

2. Повнота:

до рубки (дерева I+II+IIIне+IIIпв+IV категорій стану) — **0,06**

після рубки (дерева I+II+IIIне категорій стану) — **0,06**

3. Запас на 1 гектар:

дерев, що ростуть (I+II+IIIне+IIIпв категорій стану), — **25** куб. метрів

дерев, що всихають і сухостійних (IV+V+VI категорій стану), — **38** куб. метрів

дерев, що підлягають вирубуванню (IIIпв+IV+V+VI категорій стану), — **38** куб. метрів

4. Запас на 1 гектар вітровалу, сніголому, захаращеності, усього: _____ куб. метрів;

у тому числі ліквідна деревина — _____ куб. метрів;

з неї підлягає прибиранню — _____ куб. метрів.

5. Характер і причини ослаблення (пошкодження), всихання тощо:

6. Висновок про потребу лісогосподарських заходів: потребує проведення санітарного рубання суцільного (СРС)

Обстеження виконали:

" 15 " грудня 2021 року ДП "Овруцький спецлісгосп" Головний лісничий Хомич А.П.

(дата, посада, прізвище та ініціали, підпис)

" 15 " грудня 2021 року ДП "Овруцький спецлісгосп" Інженер ОЗЛ Захожий А.Ю.

(дата, посада, прізвище та ініціали, підпис)

" 15 " грудня 2021 року ДП "Овруцький спецлісгосп" Лісничий Галак І.І.

(дата, посада, прізвище та ініціали, підпис)

КАРТКА
пробних площ обстеження санітарного стану насаджень
Житомирська область

(Автономна Республіка Крим, область)

по ДП "Овруцьке СЛГ" Житомирське ОУЛМГ

(найменування власника лісів, постійного лісокористувача)

Лісництво: **Ситовецьке** квартал № **66** виділ № **17** ділянка № **1**
площа (га) **0,9** група віку **6** походження **ЛК** бонітет **1А** тип лісу **ВЗДС**

Номер пробної площі	Порода (склад)	Вік, років	Сер. висота, м	Сер. діаметр, см	Сума площ поперечних перерізів, кв. метрів					Вітровал, сніголом, захаращеність			
					I-II	IIIa (не підлягає вируб.)	IIIb (підлягає вируб.)	IV-VI	разом	ліквідна деревина		неліквідна деревина	
										сума площ поперечних перерізів, м2	запас, м3	сума площ поперечних перерізів, м2	запас, м3
СП	Сз	64	21	21	0,00	6,99	0,00	8,04	15,04				
	Ос		21	25	0,00	0,00	0,00	0,00	0				
	Бп,Дз		11	12	0,00	0,00	0,00	0,00	0				
Усього					0,00	6,99	0,00	8,04	15,04				
запас за категоріями стану, м3	Сз				0	66	0	75	141				
	Ос				0	0	0	0	38				
	Бп,Дз				0	0	0	0	10				
Запас усього, м3					0	66	0	75	189				

1. Склад: **5Сз3Ос2Бп+Дз**

2. Повнота:

до рубки (дерева I+II+IIIa+IIIb+IV категорій стану) —

0,17

після рубки (дерева I+II+IIIa категорій стану) —

0,17

3. Запас на 1 гектар:

дерев, що ростуть (I+II+IIIa+IIIb категорій стану), —

73

куб. метрів

дерев, що всихають і сухостійних (IV+V+VI категорій стану), —

84

куб. метрів

дерев, що підлягають вирубуванню (IIIb+IV+V+VI категорій стану), —

84

куб. метрів

4. Запас на 1 гектар вітровалу, сніголому, захаращеності, усього: _____ куб. метрів;

у тому числі ліквідна деревина — _____ куб. метрів;

з неї підлягає прибиранню — _____ куб. метрів.

5. Характер і причини ослаблення (пошкодження), всихання тощо:

6. Висновок про потребу лісгосподарських заходів: потребує проведення санітарного рубання суцільного (СРС)

Обстеження виконали:

" 15 " грудня 2021 року ДП "Овруцький спецлісгосп" Головний лісничий Хомич А.П.

(дата, посада, прізвище та ініціали, підпис)

" 15 " грудня 2021 року ДП "Овруцький спецлісгосп" Інженер ОЗЛ Захожий А.Ю.

(дата, посада, прізвище та ініціали, підпис)

" 15 " грудня 2021 року ДП "Овруцький спецлісгосп" Лісничий Галак І.І.

(дата, посада, прізвище та ініціали, підпис)

КАРТКА
пробних площ обстеження санітарного стану насаджень
Житомирська область

(Автономна Республіка Крим, область)

по ДП "Овруцьке СЛГ" Житомирське ОУЛМГ

(найменування власника лісів, постійного лісокористувача)

Лісництво: **Ситовецьке** квартал № **67** виділ № **4** ділянка № **1**
площа (га) **0,8** група віку **6** походження **ЛК** бонітет **1** тип лісу **В2ДС**

Номер пробної площі	Порода (склад)	Вік, років	Сер. висота, м	Сер. діаметр, см	Сума площ поперечних перерізів, кв. метрів					Вітровал, сніголом, захаращеність			
					I+II	III _{нв} (не підлягає вируб.)	III _{пв} (підлягає вируб.)	IV—VI	разом	ліквідна деревина сума площ поперечних перерізів, м ²	запас, м ³	неліквідна деревина сума площ поперечних перерізів, м ²	запас, м ³
СП	Сз	83	23	23	0,00	7,17	0,00	5,91	13,07				
	Бп		16	16	0,00	0,00	0,00	0,00	0				
	Дз		9	10	0,00	0,00	0,00	0,00	0				
Усього					0,00	7,17	0,00	5,91	13,07				
запас за категоріями стану, м³	Сз				0	73	0	61	134				
	Бп				0	0	0	0	1				
	Дз				0	0	0	0	0				
Запас усього, м³					0	73	0	61	135				

1. Склад: **10Сз**

2. Повнота:

до рубки (дерева I+II+III_{нв}+III_{пв}+IV категорій стану) — **0,19**

після рубки (дерева I+II+III_{нв} категорій стану) — **0,19**

3. Запас на 1 гектар:

дерев, що ростуть (I+II+III_{нв}+III_{пв} категорій стану), —

92

куб. метрів

дерев, що всихають і сухостійних (IV+V+VI категорій стану), —

76

куб. метрів

дерев, що підлягають вирубуванню (III_{пв}+IV+V+VI категорій стану), —

76

куб. метрів

4. Запас на 1 гектар вітровалу, сніголому, захаращеності, усього: _____ куб. метрів;

у тому числі ліквідна деревина — _____ куб. метрів;

з неї підлягає прибиранню — _____ куб. метрів.

5. Характер і причини ослаблення (пошкодження), всихання тощо:

6. Висновок про потребу лісгосподарських заходів: потребує проведення санітарного рубання суцільного (СРС)

Обстеження виконали:

" 15 " грудня 2021 року ДП "Овруцький спецлісгосп" Головний лісничий Хомич А.П.

(дата, посада, прізвище та ініціали, підпис)

" 15 " грудня 2021 року ДП "Овруцький спецлісгосп" Інженер ОЗЛ Захожий А.Ю.

(дата, посада, прізвище та ініціали, підпис)

" 15 " грудня 2021 року ДП "Овруцький спецлісгосп" Лісничий Галак І.І.

(дата, посада, прізвище та ініціали, підпис)

КАРТКА
пробних площ обстеження санітарного стану насаджень
Житомирська область

(Автономна Республіка Крим, область)

по ДП "Овруцьке СЛГ" Житомирське ОУЛМГ

(найменування власника лісів, постійного лісокористувача)

Лісництво: **Ситовецьке** квартал № **69** виділ № **53** ділянка № **1**
площа (га) **0,9** група віку **6** походження **ЛК** бонітет **1** тип лісу **В2ДС**

Номер пробної площі	Порода (склад)	Вік, років	Сер. висота, м	Сер. діаметр, см	Сума площ поперечних перерізів, кв. метрів					Вітровал, сніголом, захаращеність			
					I+II	III _{не} (не підлягає вируб.)	III _{лв} (підлягає вируб.)	IV—VI	разом	ліквідна деревина		неліквідна деревина	
										сума площ поперечних перерізів, м ²	запас, м ³	сума площ поперечних перерізів, м ²	запас, м ³
СП	Сз	82	23	25	0,00	10,74	0,00	11,66	22,4				
	Бп		16	18	0,00	0,00	0,00	0,67	0,674				
	Дз		12	13	0,00	0,00	0,00	0,00	0				
Усього					0,00	10,74	0,00	12,34	23,08				
запас за категоріями стану, м ³	Сз				0	110	0	120	230				
	Бп				0	0	0	5	10				
	Дз				0	0	0	0	1				
Запас усього, м ³					0	110	0	125	240				

1. Склад: **8Сз2Бп**

2. Повнота:

до рубки (дерева I+II+III_{не}+III_{лв}+IV категорій стану) — **0,25**

після рубки (дерева I+II+III_{не} категорій стану) — **0,25**

3. Запас на 1 гектар:

дерев, що ростуть (I+II+III_{не}+III_{лв} категорій стану), —

122

куб. метрів

дерев, що всихають і сухостійних (IV+V+VI категорій стану), —

138

куб. метрів

дерев, що підлягають вирубуванню (III_{лв}+IV+V+VI категорій стану), —

138

куб. метрів

4. Запас на 1 гектар вітровалу, сніголому, захаращеності, усього: _____ куб. метрів;

у тому числі ліквідна деревина — _____ куб. метрів;

з неї підлягає прибиранню — _____ куб. метрів.

5. Характер і причини ослаблення (пошкодження), всихання тощо:

6. Висновок про потребу лісгосподарських заходів: потребує проведення санітарного рубання суцільного (СРС)

Обстеження виконали:

" 15 " грудня 2021 року ДП "Овруцький спецлісгосп" Головний лісничий Хомич А.П.

(дата, посада, прізвище та ініціали, підпис)

" 15 " грудня 2021 року ДП "Овруцький спецлісгосп" Інженер ОЗЛ Захожий А.Ю.

(дата, посада, прізвище та ініціали, підпис)

" 15 " грудня 2021 року ДП "Овруцький спецлісгосп" Лісничий Галак І.І.

(дата, посада, прізвище та ініціали, підпис)

КАРТКА
пробних площ обстеження санітарного стану насаджень
Житомирська область

(Автономна Республіка Крим, область)

по ДП "Овруцьке СЛГ" Житомирське ОУЛМГ

(найменування власника лісів, постійного лісокористувача)

Лісництво: **Ситовецьке** квартал № **70** виділ № **1** ділянка № **1**
площа (га) **0,9** група віку **6** походження **ЛК** бонітет **2** тип лісу **АЗС**

Номер пробної площі	Порода (склад)	Вік, років	Сер. висота, м	Сер. діаметр, см	Сума площ поперечних перерізів, кв. метрів					Вітровал, сніголом, захаращеність			
					I+II	IIIa (не підлягає вируб.)	IIIb (підлягає вируб.)	IV—VI	разом	ліквідна деревина сума площ поперечних перерізів, м2	запас, м3	неліквідна деревина сума площ поперечних перерізів, м2	запас, м3
СП	Сз	82	22	28	0,00	7,39	0,00	9,95	17,34				
	Бп		18	22	0,00	0,00	0,00	0,00	0				
	Дз		17	26	0,00	0,00	0,00	0,00	0				
Усього					0,00	7,39	0,00	9,95	17,34				
запас за категоріями стану, м3	Сз				0	72	0	98	170				
	Бп				0	0	0	0	8				
	Дз				0	0	0	0	1				
Запас усього, м3					0	72	0	98	178				

1. Склад: **8Сз(79)2Сз(120)+Бп**

2. Повнота:

до рубки (дерева I+II+IIIa+IIIb+IV категорій стану) — **0,18**

після рубки (дерева I+II+IIIa категорій стану) — **0,18**

3. Запас на 1 гектар:

дерев, що ростуть (I+II+IIIa+IIIb категорій стану), —

80 куб. метрів

дерев, що всихають і сухостійних (IV+V+VI категорій стану), —

108 куб. метрів

дерев, що підлягають вирубуванню (IIIb+IV+V+VI категорій стану), —

108 куб. метрів

4. Запас на 1 гектар вітровалу, сніголому, захаращеності, усього: _____ куб. метрів;

у тому числі ліквідна деревина — _____ куб. метрів;

з неї підлягає прибиранню — _____ куб. метрів.

5. Характер і причини ослаблення (пошкодження), всихання тощо:

6. Висновок про потребу лісогосподарських заходів: потребує проведення санітарного рубання суцільного (СРС)

Обстеження виконали:

" 15 " грудня 2021 року ДП "Овруцький спецлісгосп" Головний лісничий Хомич А.П.

(дата, посада, прізвище та ініціали, підпис)

" 15 " грудня 2021 року ДП "Овруцький спецлісгосп" Інженер ОЗЛ Захожий А.Ю.

(дата, посада, прізвище та ініціали, підпис)

" 15 " грудня 2021 року ДП "Овруцький спецлісгосп" Лісничий Галак І.І.

(дата, посада, прізвище та ініціали, підпис)

НУМЕРАЦІЙНА ВІДОМІСТЬ ДЕРЕВ, призначених для вибіркової санітарної рубки

Житомирська область
(Автономна Республіка Крим, область)

ДП «Овруцьке СЛГ»

(найменування власника лісу, постійного лісокористувача)

Лісництво Ситовичівське

урочище _____

квартал № 5 виділ № 8

ділянка № 2 площа 1,4 га

Порядковий номер дерева	Порода	Ступінь товщини стовбура, см			Категорія стану дерева, підстава вибірки для рубки
		діаметр	накладіска	дрин'яні	
1	Сосна	36			IV - II -
2	-II-	36			IV - II -
3	-II-	28			IV - II -
4	-II-	28			IV - II -
5	-II-	24			IV - II -
6	-II-	28			IV - II -
7	-II-	24			IV - II -
8	-II-	32			IV - II -
9	-II-	36			IV - II -
10	-II-	32			IV - II -
11	-II-	24			IV - II -
12	-II-	24			IV - II -
13	-II-	28			IV - II -
14	-II-	28			IV - II -
15	-II-	28			IV - II -
16	-II-	24			IV - II -
17	-II-	24			IV - II -
18	-II-	32			IV - II -
19	-II-	32			IV - II -
20	-II-	28			IV - II -
21	-II-	24			IV - II -
22	-II-	24			IV - II -
23	-II-	32			IV - II -
24	-II-	24			IV - II -
25	-II-	24			IV - II -
26	-II-	24			IV - II -

Порядковий номер дерева	Порода	Ступінь товщини стовбура, см			Категорія стану дерева, підстава вибірки для рубки
		діаметр	накладіска	дрин'яні	
27	Сосна	24			IV - II -
28	-II-	24			IV - II -
29	-II-	32			IV - II -
30	-II-	36			IV - II -
31	-II-	28			IV - II -
32	-II-	28			IV - II -
33	-II-	24			IV - II -
34	-II-	28			IV - II -
35	-II-	24			IV - II -
36	-II-	32			IV - II -
37	-II-	36			IV - II -
38	-II-	32			IV - II -
39	-II-	36			IV - II -
40	-II-	32			IV - II -
41	-II-	24			IV - II -
42	-II-	36			IV - II -
43	-II-	44			IV - II -
44	-II-	32			IV - II -
45	-II-	28			IV - II -
46	-II-	24			IV - II -
47	-II-	32			IV - II -
48	-II-	28			IV - II -
49	-II-	24			IV - II -
50	-II-	36			IV - II -
51	-II-	28			IV - II -
52	-II-	24			IV - II -

Всього пронумеровано дерев: _____

Нумерацію і перелік провели:

(посада) Майстер лісу

ДП «Лугинський спеціаліст»
(посада) Майстер лісу

ДП «Лугинський спеціаліст»
(посада) Майстер лісу

(кількість слів)

(підпис)

(підпис)

(підпис)

(ініціали та прізвище)

(ініціали та прізвище)

(ініціали та прізвище)

15 11 2021 року

**НУМЕРАЦІЙНА ВІДОМІСТЬ ДЕРЕВ,
призначених для вибіркової санітарної рубки**

Житомирська область
(Автономна Республіка Крим, область)

ДП «Овруцьке СЛГ»

(найменування власника лісі, постійного лісокористувача)

Лісництво Ситовицьке

урочище _____

квартал № 5 виділ № 8

ділянка № 2 площа 1,4 га

Параметри номер дерева	Порода	Ступінь, товщини стовбура, см			Категорія стану дерева, підстава вибору для рубки
		діаметр	накладологі	висота	
53	Сосна	28			IV - 11 -
54	-11-	24			IV - 11 -
55	-11-	24			IV - 11 -
56	-11-	28			IV - 11 -
57	-11-	36			IV - 11 -
58	-11-	24			IV - 11 -
59	-11-	36			IV - 11 -
60	-11-	28			IV - 11 -
61	-11-	24			IV - 11 -
62	-11-	36			IV - 11 -
63	-11-	24			IV - 11 -
64	-11-	28			IV - 11 -
65	-11-	24			IV - 11 -
66	-11-	28			IV - 11 -
67	-11-	36			IV - 11 -
68	-11-	28			IV - 11 -
69	-11-	32			IV - 11 -
70	-11-	36			IV - 11 -
71	-11-	32			IV - 11 -
72	-11-	32			IV - 11 -
73	-11-	28			IV - 11 -
74	-11-	24			IV - 11 -
75	-11-	24			IV - 11 -
76	-11-	28			IV - 11 -
77	-11-	32			IV - 11 -
78	-11-	36			IV - 11 -

Параметри номер дерева	Порода	Ступінь, товщини стовбура, см			Категорія стану дерева, підстава вибору для рубки
		діаметр	накладологі	висота	
79	Сосна	24			IV - 11 -
80	-11-	24			IV - 11 -
81	-11-	28			IV - 11 -
82	-11-	32			IV - 11 -
83	-11-	24			IV - 11 -
84	-11-	24			IV - 11 -
85	-11-	24			IV - 11 -
86	-11-	28			IV - 11 -
87	-11-	28			IV - 11 -
88	-11-	28			IV - 11 -
89	-11-	32			IV - 11 -
90	-11-	28			IV - 11 -
91	-11-	24			IV - 11 -
92	-11-	24			IV - 11 -
93	-11-	24			IV - 11 -
94	-11-	28			IV - 11 -
95	-11-	24			IV - 11 -
96	-11-	24			IV - 11 -
97	-11-	24			IV - 11 -
98	-11-	28			IV - 11 -
99	-11-	32			IV - 11 -
100	-11-	24			IV - 11 -
101	-11-	24			IV - 11 -
102	-11-	28			IV - 11 -
103	-11-	36			IV - 11 -
104	-11-	28			IV - 11 -

Всього пронумеровано дерев: _____

(кількість словами)

Нумерацію і перевірку провели:

(посада) Майстер лісу

(підпис)

ДП Пушкінської спец лісгосп
(посада) Майстер лісу

(підпис)

ДП «Пушкінський
(посада) спецлісгосп
майстер лісу

(підпис)

Ситовицький А.В.
(ініціали та прізвище)

Земляков Ю.А.
(ініціали та прізвище)

Гербовник В.І.
(ініціали та прізвище)

15 11 2011 року

2017 року

НУМЕРАЦІЙНА ВІДОМІСТЬ ДЕРЕВ, призначених для вибіркової санітарної рубки

Житомирська область
(Автономна Республіка Крим, область)

ДП «Овруцьке СЛГ»

(найменування власника лісів, постійного лісокористувача)

Лісництво Ситовечанське

урочище _____

квартал № 6 виділ № 1

ділянка № 2 площа 7,5 га

Порядковий номер дерев	Порода	Ступінь, товщини стовбура, см			Категорія стану дерев, підстава вибірки для рубки
		діаметр	висота до гирли	висота до гирли	
1	Сосна		24		IV - II -
2	-II-	32			IV - II -
3	-II-		24		IV - II -
4	-II-		24		IV - II -
5	-II-		28		IV - II -
6	-II-		40		IV - II -
7	-II-	36			IV - II -
8	-II-		36		IV - II -
9	-II-		44		IV - II -
10	-II-		32		IV - II -
11	-II-		24		IV - II -
12	-II-		24		IV - II -
13	-II-	36			IV - II -
14	-II-		32		IV - II -
15	-II-		28		IV - II -
16	-II-		36		IV - II -
17	-II-		32		IV - II -
18	-II-		24		IV - II -
19	-II-		24		IV - II -
20	-II-		24		IV - II -
21	-II-		24		IV - II -
22	-II-		28		IV - II -
23	-II-		24		IV - II -
24	-II-		32		IV - II -
25	-II-		28		IV - II -
26	-II-		28		IV - II -

Порядковий номер дерев	Порода	Ступінь, товщини стовбура, см			Категорія стану дерев, підстава вибірки для рубки
		діаметр	висота до гирли	висота до гирли	
27	Сосна		32		IV - II -
28	-II-		28		IV - II -
29	-II-		36		IV - II -
30	-II-	28			IV - II -
31	-II-	28			IV - II -
32	-II-		32		IV - II -
33	-II-	40			IV - II -
34	-II-		24		IV - II -
35	-II-		32		IV - II -
36	-II-		28		IV - II -
37	-II-		24		IV - II -
38	-II-		28		IV - II -
39	-II-		32		IV - II -
40	-II-		24		IV - II -
41	-II-		28		IV - II -
42	-II-		32		IV - II -
43	-II-		24		IV - II -
44	-II-		32		IV - II -
45	-II-		28		IV - II -
46	-II-		32		IV - II -
47	-II-	24			IV - II -
48	-II-	28			IV - II -
49	-II-		24		IV - II -
50	-II-		28		IV - II -
51	-II-	28			IV - II -
52	-II-	24			IV - II -

Всього пронумеровано дерев: _____

Нумерацію і перелік провели:

(посада) інженер Л.І.

(посада) ДП Луцький спеу лісгосп
Майстер лісу

(посада) ДП Луцький спеу лісгосп
Майстер лісу

(кількість сторінок)

(підпис)

(підпис)

(підпис)

(ініціали та прізвище)

Зицько Ю. А.
(ініціали та прізвище)

Гербовник В.І.
(ініціали та прізвище)

18 11 20 21 року

НУМЕРАЦІЙНА ВІДОМІСТЬ ДЕРЕВ, призначених для вибіркової санітарної рубки

Житомирська область
(Автономна Республіка Крим, область)

ДП «Овруцьке СЛГ»

(найменування власника лісів, постійного лісокористувача)

Лісництво Сатбуцьке

урочище _____

квартал № 6 виділ № 1

ділянка № 2 площа 4,5 га

Порядковий номер дерева	Порода	Ступінь, товщини стовбурів, см			Категорія стану дерева, підстава вибору для рубки
		ділянка	наслідкові	дров'яні	
53	Сосна		24		IV - II -
54	-II-	36			IV - II -
55	-II-		24		IV - II -
56	-II-	36			IV - II -
57	-II-		24		IV - II -
58	-II-	28			IV - II -
59	-II-	24			IV - II -
60	-II-		28		IV - II -
61	-II-		48		IV - II -
62	-II-		36		IV - II -
63	-II-		24		IV - II -
64	-II-		24		IV - II -
65	-II-	44			IV - II -
66	-II-	40			IV - II -
67	-II-	44			IV - II -
68	-II-	40			IV - II -
69	-II-		24		IV - II -
70	-II-	48			IV - II -
71	-II-		24		IV - II -
72	-II-		32		IV - II -
73	-II-		32		IV - II -
74	-II-	48			IV - II -
75	-II-		36		IV - II -
76	-II-		44		IV - II -
77	-II-		48		IV - II -
78	-II-	44			IV - II -

Порядковий номер дерева	Порода	Ступінь, товщини стовбурів, см			Категорія стану дерева, підстава вибору для рубки
		ділянка	наслідкові	дров'яні	
79	Сосна		40		IV - II -
80	-II-		32		IV - II -
81	-II-		40		IV - II -
82	-II-		40		IV - II -
83	-II-	40			IV - II -
84	-II-	32			IV - II -
85	-II-		40		IV - II -
86	-II-		32		IV - II -
87	-II-		28		IV - II -
88	-II-		28		IV - II -
89	-II-		24		IV - II -
90	-II-		28		IV - II -
91	-II-		28		IV - II -
92	-II-	28			IV - II -
93	-II-	24			IV - II -
94	-II-		24		IV - II -
95	-II-		28		IV - II -
96	-II-		24		IV - II -
97	-II-		28		IV - II -
98	-II-		24		IV - II -
99	-II-	24			IV - II -
100	-II-		24		IV - II -
101	-II-		24		IV - II -
102	-II-	32			IV - II -
103	-II-		32		IV - II -
104	-II-		24		IV - II -

Зсього пронумеровано дерев: _____

Нумерацію і перелік провели:

(посада) ІНЖЕНЕР П/З

ДП Пушинський спеу лісогосп
(посада) Майстер лісу.

ДП «Ліщинський
(посада) спецлісогосп»
майстер лісу

(кількість слів/ам)

(підпис)

(підпис)

(підпис)

Ішовчук А.В.
(ініціали та прізвище)

Ісупко Ю.А.
(ініціали та прізвище)

Гербовник В.І.
(ініціали та прізвище)

18 11 20 21 року

НУМЕРАЦІЙНА ВІДОМІСТЬ ДЕРЕВ, призначених для вибіркової санітарної рубки

Житомирська область
(Автономна Республіка Крим, область)

ДП «Овруцьке СЛГ»

(найменування власника лісів, постійного лісокористувача)

Лісництво Ситовечке

урочище _____

квартал № 6 виділ № 1

ділянка № 2 площа 45 га

Нумераційний номер дерева	Порода	Ступінь, товщини стовбурів, см			Категорія стану дерева, підстава відбору для рубки
		діляні	наслідкові	дров'яні	
105	Сосна		36		IV - II -
106	-II-		28		IV - II -
107	-II-	40			IV - II -
108	-II-	48			IV - II -
109	-II-		44		IV - II -
110	-II-		36		IV - II -
111	-II-		36		IV - II -
112	-II-		24		IV - II -
113	-II-	36			IV - II -
114	-II-	40			IV - II -
115	-II-		32		IV - II -
116	-II-		24		IV - II -
117	-II-		28		IV - II -
118	-II-		24		IV - II -
119	-II-		28		IV - II -
120	-II-		24		IV - II -
121	-II-		32		IV - II -
122	-II-		28		IV - II -
123	-II-		28		IV - II -
124	-II-		28		IV - II -
125	-II-		24		IV - II -
126	-II-		24		IV - II -
127	-II-	36			IV - II -
128	-II-	40			IV - II -
129	-II-		36		IV - II -
130	-II-	36			IV - II -

Нумераційний номер дерева	Порода	Ступінь, товщини стовбурів, см			Категорія стану дерева, підстава відбору для рубки
		діляні	наслідкові	дров'яні	
131	Сосна		28		IV - II -
132	-II-		24		IV - II -
133	-II-	40			IV - II -
134	-II-	40			IV - II -
135	-II-		32		IV - II -
136	-II-	36			IV - II -
137	-II-		36		IV - II -
138	-II-		28		IV - II -
139	-II-		24		IV - II -
140	-II-	32			IV - II -
141	-II-	44			IV - II -
142	-II-	48			IV - II -
143	-II-		24		IV - II -
144	-II-	24			IV - II -
145	-II-		36		IV - II -
146	-II-		28		IV - II -
147	-II-		28		IV - II -
148	-II-		36		IV - II -
149	-II-	24			IV - II -
150	-II-		24		IV - II -
151	-II-	36			IV - II -
152	-II-		28		IV - II -
153	-II-		28		IV - II -
154	-II-	36			IV - II -
155	-II-		28		IV - II -
156	-II-		28		IV - II -

Зсього пронумеровано дерев: _____

Нумерацію і перелік провели:

(посада) Інженер П/З

ДП Вузький СЛГ
(посада) Майстер П/З

ДП «Луківський
(посада) спеціаліст
майстер лісу

(кількість сіюваних)

(підпис)

(підпис)

(підпис)

Яковенко А.В.
(ініціали та прізвище)

Яковенко Ю.А.
(ініціали та прізвище)

Гербовник В.І.
(ініціали та прізвище)

16 11 2021 року

НУМЕРАЦІЙНА ВІДОМІСТЬ ДЕРЕВ, призначених для вибіркової санітарної рубки

Житомирська область
(Автономна Республіка Крим, область)

ДП «Овруцьке СЛГ»

(найменування власника лісів, постійного лісокористувача)

Лісництво Ситовецьке

урочище _____

квартал № 0 виділ № 1

ділянка № 1 площа 25 га

Гарцарський номер дерев	Порода	Ступінь, товщини ствобурів, см			Категорія стану дерев, підстава вибору для рубки
		ділянка	майданчик	дрова	
157	Сонно		24		IV-хвоя світлої
158	-II-		24		IV - II -
159	-II-		36		IV - II -
160	-II-	44			IV - II -
161	-II-		40		IV - II -
162	-II-		28		IV - II -
163	-II-	40			IV - II -
164	-II-		32		IV - II -
165	-II-		24		IV - II -
166	-II-		24		IV - II -
167	-II-	32			IV - II -
168	-II-		24		IV - II -
169	-II-		28		IV - II -
170	-II-		36		IV - II -
171	-II-		28		IV - II -
172	-II-		28		IV - II -
173	-II-	32			IV - II -
174	-II-		24		IV - II -
175	-II-		32		IV - II -
176	-II-		24		IV - II -
177	-II-	28			IV - II -
178	-II-		24		IV - II -
179	-II-		36		IV - II -
180	-II-		28		IV - II -
181	-II-		28		IV - II -
182	-II-	32			IV - II -

Гарцарський номер дерев	Порода	Ступінь, товщини ствобурів, см			Категорія стану дерев, підстава вибору для рубки
		ділянка	майданчик	дрова	
183	Сонно	44			IV-хвоя світлої
184	-II-		32		IV - II -
185	-II-		28		IV - II -
186	-II-		24		IV - II -
187	-II-		28		IV - II -
188	-II-	28			IV - II -
189	-II-	36			IV - II -
190	-II-	36			IV - II -
191	-II-	40			IV - II -
192	-II-		24		IV - II -
193	-II-		44		IV - II -
194	-II-	36			IV - II -
195	-II-		24		IV - II -
196	-II-		24		IV - II -
197	-II-	40			IV - II -
198	-II-		44		IV - II -
199	-II-	32			IV - II -
200	-II-		28		IV - II -
201	-II-		36		IV - II -
202	-II-		24		IV - II -
203	-II-		32		IV - II -
204	-II-		36		IV - II -
205	-II-	36			IV - II -
206	-II-		32		IV - II -
207	-II-	36			IV - II -
208	-II-	44			IV - II -

Всього пронумеровано дерев: _____

(кількість словами)

Нумерацію і перелік провели:

(посада) інженер П/2

(посада) ДП Луцький спеціаліст
майстер лісу

(посада) ДП «Луцький спеціаліст»
майстер лісу

(підпис) _____

(підпис) _____

(підпис) _____

Ішовенко А.В
(ініціали та прізвище)

Ішовенко Ю.А
(ініціали та прізвище)

Бірюковик В.І.
(ініціали та прізвище)

18 11 2011 року

НУМЕРАЦІЙНА ВІДОМІСТЬ ДЕРЕБ, призначених для вибіркової санітарної рубки

Житомирська область
(Автономна Республіка Крим, область)

ДП «Овруцьке СЛГ»

(найменування власника лісів, постійного лісокористувача)

Лісництво Ситовбузьке

урочище _____

квартал № 6 виділ № 1

ділянка № 1 площа 4,5 га

Порядковий номер дерев	Порода	Ступінь, товщини ствобурів, см			Категорія стану дерев, підстава вибору для рубки
		ділянка	наслідкові	дрова	
209	листвен.	36			IV-11-1
210	листвен.	36			N-11-
211	листвен.	24			N-11-
212	листвен.	36			IV-11-
213	листвен.	24			IV-11-
214	листвен.	24			IV-11-
215	листвен.	28			IV-11-
216	листвен.	24			IV-11-
217	листвен.	28			IV-11-
218	листвен.	28			IV-11-
219	листвен.	32			IV-11-
220	листвен.	36			IV-11-
221	листвен.	28			IV-11-
222	листвен.	24			IV-11-
223	листвен.	32			IV-11-
224	листвен.	28			IV-11-
225	листвен.	24			IV-11-
226	листвен.	28			IV-11-
227	листвен.	24			IV-11-
228	листвен.	32			IV-11-
229	листвен.	24			IV-11-
230	листвен.	24			IV-11-
231	листвен.	24			IV-11-
232	листвен.	28			IV-11-
233	листвен.	24			IV-11-
234	листвен.	32			IV-11-

Порядковий номер дерев	Порода	Ступінь, товщини ствобурів, см			Категорія стану дерев, підстава вибору для рубки
		ділянка	наслідкові	дрова	
235	листвен.	28			IV-11-1
236	листвен.	32			IV-11-
237	листвен.	28			IV-11-
238	листвен.	44			IV-11-
239	листвен.	28			IV-11-
240	листвен.	24			IV-11-
241	листвен.	24			IV-11-
242	листвен.	24			IV-11-
243	листвен.	24			IV-11-
244	листвен.	28			IV-11-
245	листвен.	24			IV-11-
246	листвен.	32			IV-11-
247	листвен.	32			IV-11-
248	листвен.	24			IV-11-
249	листвен.	28			IV-11-
250	листвен.	40			IV-11-
251	листвен.	40			IV-11-
252	листвен.	28			IV-11-
253	листвен.	28			IV-11-
254	листвен.	28			IV-11-
255	листвен.	32			IV-11-
256	листвен.	24			IV-11-
257	листвен.	28			IV-11-
258	листвен.	24			IV-11-
259	листвен.	32			IV-11-
260	листвен.	36			IV-11-

Всього пронумеровано дерев: _____

Нумерацію і перелік провели:

(посада) Івченко А.І.

(посада) ДП Пушкінський СРПУ

(посада) ДП «Пушкінський
спецлісгосп»
майстер лісу

(кількість словани)

(підпис)

(підпис)

(підпис)

Івченко А.І.
(ініціали та прізвище)

Івченко Ю.А.
(ініціали та прізвище)

Гербовник В.І.
(ініціали та прізвище)

2021 року

**НУМЕРАЦІЙНА ВІДОМІСТЬ ДЕРЕВ,
призначених для вибіркової санітарної рубки**

Житомирська область
(Автономна Республіка Крим, область)

ДП «Овруцьке СЛГ»

(найменування власника лісу, постійного лісокористувача)

Лісництво Ситовечьке

урочище _____

квартал № 6 виділ № 1

ділянка № 2 площа 4.5 га

Порядковий номер дерева	Порода	Ступінь, товщини стовбурів, см			Категорія стану дерева, підстава вибору для рубки
		ділянки	напідлітків	дров'яні	
261	Сосна		24		IV Хвостовий
262	-II-	36			IV - II -
263	-II-		32		IV - II -
264	-II-	40			IV - II -
265	-II-		24		IV - II -
266	-II-		24		IV - II -
267	-II-		32		IV - II -
268	-II-		28		IV - II -
269	-II-	36			IV - II -
270	-II-		32		IV - II -
271	-II-		28		IV - II -
272	-II-		32		IV - II -
273	-II-	28			IV - II -
274	-II-		28		IV - II -
275	-II-		28		IV - II -
276	-II-		32		IV - II -
277	-II-		36		IV - II -
278	-II-		32		IV - II -
279	-II-	28			IV - II -
280	-II-	28			IV - II -
281	-II-	32			IV - II -
282	-II-	24			IV - II -
283	-II-	44			IV - II -
284	-II-		32		IV - II -
285	-II-		24		IV - II -
286	-II-		28		IV - II -

Порядковий номер дерева	Порода	Ступінь, товщини стовбурів, см			Категорія стану дерева, підстава вибору для рубки
		ділянки	напідлітків	дров'яні	
287	Сосна		28		IV Хвостовий
288	-II-		24		IV - II -
289	-II-	48			IV - II -
290	-II-		28		IV - II -
291	-II-		24		IV - II -
292	-II-	32			IV - II -
293	-II-		40		IV - II -
294	-II-	24			IV - II -
295	-II-	36			IV - II -
296	-II-		32		IV - II -
297	-II-		24		IV - II -
298	-II-		24		IV - II -
299	-II-	40			IV - II -
300	-II-		28		IV - II -
301	-II-		32		IV - II -
302	-II-		24		IV - II -
303	-II-		24		IV - II -
304	-II-	28			IV - II -
305	-II-	36			IV - II -
306	-II-		28		IV - II -
307	-II-	24			IV - II -
308	-II-	24			IV - II -
309	-II-	32			IV - II -
310	-II-		28		IV - II -
311	-II-		24		IV - II -
312	-II-		32		IV - II -

Всього пронумеровано дерев: _____

(кількість словами)

Нумерацію і перелік провели:

(посада) ІНЖЕНЕР П/З

ДП Лушиский спецлісгосп
(посада) Майстер лісу

ДП «Лушиский
(посада) спецлісгосп
майстер лісу

(підпис)

(підпис)

(підпис)

Імбець А.В.
(ініціали та прізвище)

Імхно Ю.Я.
(ініціали та прізвище)

Гербовник В.І.
(ініціали та прізвище)

78 11 2011 року

НУМЕРАЦІЙНА ВІДОМІСТЬ ДЕРЕВ, призначених для вибіркової санітарної рубки

Житомирська область
(Автономна Республіка Крим, область)

ДП «Овруцьке СЛГ»

(найменування власника лісів, постійного лісокористувача)

Лісництво Сатовецьке

урочище _____

квартал № 6 виділ № 1

ділянка № 1 площа 4,5 га

Параграфний номер дерева	Порода	Ступінь, товщини стовбурів, см			Категорія стану дерева, підстава вибору для рубки
		діаметр	накладом	дрова	
313	Сосна		44		IV-11-1
314	-11-		24		IV-11-
315	-11-		48		IV-11-
316	-11-		24		IV-11-
317	-11-		28		IV-11-
318	-11-	32			IV-11-
319	-11-		24		IV-11-
320	-11-		24		IV-11-
321	-11-		24		IV-11-
322	-11-	40			IV-11-
323	-11-		24		IV-11-
324	-11-		24		IV-11-
325	-11-		28		IV-11-
326	-11-	24			IV-11-
327	-11-	24			IV-11-
328	-11-		28		IV-11-
329	-11-		28		IV-11-
330	-11-		28		IV-11-
331	-11-		36		IV-11-
332	-11-		24		IV-11-
333	-11-		24		IV-11-
334	-11-	32			IV-11-
335	-11-		36		IV-11-
336	-11-		28		IV-11-
337	-11-	24			IV-11-
338	-11-		24		IV-11-

Параграфний номер дерева	Порода	Ступінь, товщини стовбурів, см			Категорія стану дерева, підстава вибору для рубки
		діаметр	накладом	дрова	
339	Сосна		28		IV-11-1
340	-11-	36			IV-11-
341	-11-	36			IV-11-
342	-11-		28		IV-11-
343	-11-		36		IV-11-
344	-11-	44			IV-11-
345	-11-		36		IV-11-
346	-11-		24		IV-11-
347	-11-		24		IV-11-
348	-11-		36		IV-11-
349	-11-		24		IV-11-
350	-11-		36		IV-11-
351	-11-	48			IV-11-
352	-11-		32		IV-11-
353	-11-	48			IV-11-
354	-11-	48			IV-11-
355	-11-		36		IV-11-
356	-11-		32		IV-11-
357	-11-	40			IV-11-
358	-11-	40			IV-11-
359	-11-		32		IV-11-
360	-11-		28		IV-11-
361	-11-		24		IV-11-
362	-11-		48		IV-11-
363	-11-		32		IV-11-
364	-11-		40		IV-11-

Всього пронумеровано дерев: _____

Нумерацію і терелік провели:

(посада) ІНЖЕНЕР П/З

ДП Пузінський
СПЕЦ ПІЗАСП.

Майстер лісу
ДП «Пузінський
спеціаліст»
майстер лісу

(кількість словами)

Моді
(підпис)

Ришук
(підпис)

Ж
(підпис)

Ішовець А.В.
(ініціали та прізвище)

Ішук Ю.А.
(ініціали та прізвище)

Гербовник В.І.
(ініціали та прізвище)

2011 року

НУМЕРАЦІЙНА ВІДОМІСТЬ ДЕРЕВ, призначених для вибіркової санітарної рубки

Житомирська область
(Автономна Республіка Крим, область)

ДП «Озеруцьке СЛГ»

(найменування власника лісів, постійного лісокористувача)

Лісництво Ситовечке

урочище _____

квартал № 6 виділ № 1

ділянка № 2 площа 25 га

Порядковий номер дерев	Порода	Ступінь, товщини стовбурів, см			Категорія стану дерев, підстава вибору для рубки
		діаметр	нахилів	висота	
365	Ялина	32			IV Хвостик
366	-11-	32			IV - 11 -
367	-11-		28		IV - 11 -
368	-11-		36		IV - 11 -
369	-11-		32		IV - 11 -
370	-11-		32		IV - 11 -
371	-11-	32			IV - 11 -
372	-11-		36		IV - 11 -
373	-11-		40		IV - 11 -
374	-11-		24		IV - 11 -
375	-11-	40			IV - 11 -
376	-11-		40		IV - 11 -
377	-11-		24		IV - 11 -
378	-11-		24		IV - 11 -
379	-11-		28		IV - 11 -
380	-11-	32			IV - 11 -
381	-11-		32		IV - 11 -
382	-11-	32			IV - 11 -
383	-11-		28		IV - 11 -
384	-11-		28		IV - 11 -
385	-11-		24		IV - 11 -
386	-11-	32			IV - 11 -
387	-11-	32			IV - 11 -
388	-11-		28		IV - 11 -
389	-11-		24		IV - 11 -
390	-11-		32		IV - 11 -

Порядковий номер дерев	Порода	Ступінь, товщини стовбурів, см			Категорія стану дерев, підстава вибору для рубки
		діаметр	нахилів	висота	
391	Ялина	32			IV Хвостик
392	-11-		24		IV - 11 -
393	-11-	36			IV - 11 -
394	-11-	44			IV - 11 -
395	-11-		24		IV - 11 -
396	-11-		28		IV - 11 -
397	-11-		28		IV - 11 -
398	-11-		32		IV - 11 -
399	-11-		28		IV - 11 -
400	-11-	36			IV - 11 -
401	-11-		28		IV - 11 -
402	-11-		40		IV - 11 -
403	-11-		28		IV - 11 -
404	-11-	36			IV - 11 -
405	-11-	40			IV - 11 -
406	-11-		24		IV - 11 -
407	-11-		28		IV - 11 -
408	-11-		28		IV - 11 -
409	-11-	36			IV - 11 -
410	-11-	36			IV - 11 -
411	-11-	44			IV - 11 -
412	-11-		24		IV - 11 -
413	-11-	44			IV - 11 -
414	-11-		36		IV - 11 -
415	-11-	44			IV - 11 -
416	-11-		24		IV - 11 -

Всього пронумеровано дерев: _____

(кількість словами)

Нумерацію і перелік провели:

(посада) ІНЖЕНЕР А/2

ДП Пушкінський СЛГ

(посада) МАЙСТЕР ЛІСУ

ДП «Пушкінський
СЛГ»
«Спеціаліст»
майстер лісу

(підпис)

(підпис)

(підпис)

Інженер А. В.
(ініціали та прізвище)

Інженер Ю. А.
(ініціали та прізвище)

Тербовник В. І.
(ініціали та прізвище)

2021 року

НУМЕРАЦІЙНА ВІДОМІСТЬ ДЕРЕВ, призначених для вибіркової санітарної рубки

Житомирська область
(Автономна Республіка Крим, область)

ДП «Оаруцьке СЛГ»

(найменування власника лісів, постійного лісокористувача)

Лісництво Ситовецьке

урочище _____

квартал № 6 виділ № 1

ділянка № 2 площа 65 га

Порядковий номер дерева	Порода	Ступінь, товщини стовбурів, см			Категорія стану дерева, підстава вибірки для рубки
		ділянки	розмірності	ділянки	
417	дуб		36		IV Хвостовий
418	-11-		44		IV - 11 -
419	-11-	48			IV - 11 -
420	-11-		28		IV - 11 -
421	-11-		24		IV - 11 -
422	-11-		24		IV - 11 -
423	-11-		44		IV - 11 -
424	-11-		44		IV - 11 -
425	-11-		24		IV - 11 -
426	-11-	44			IV - 11 -
427	-11-		28		IV - 11 -
428	-11-	48			IV - 11 -
429	-11-	48			IV - 11 -
430	-11-		48		IV - 11 -
431	-11-	48			IV - 11 -
432	-11-		24		IV - 11 -
433	-11-		24		IV - 11 -
434	-11-		24		IV - 11 -
435	-11-		32		IV - 11 -
436	-11-		40		IV - 11 -
437	-11-		48		IV - 11 -
438	-11-		40		IV - 11 -
439	-11-	40			IV - 11 -
440	-11-		36		IV - 11 -
441	-11-	48			IV - 11 -
442	-11-	44			IV - 11 -

Порядковий номер дерева	Порода	Ступінь, товщини стовбурів, см			Категорія стану дерева, підстава вибірки для рубки
		ділянки	розмірності	ділянки	
443	дуб		52		IV Хвостовий
444	-11-		32		IV - 11 -
445	-11-		44		IV - 11 -
446	-11-		44		IV - 11 -
447	-11-		52		IV - 11 -
448	-11-		36		IV - 11 -
449	-11-		24		IV - 11 -
450	-11-		52		IV - 11 -
451	-11-	24			IV - 11 -
452	-11-	48			IV - 11 -
453	-11-	36			IV - 11 -
454	-11-	56			IV - 11 -
455	-11-		24		IV - 11 -
456	-11-		28		IV - 11 -
457	-11-	44			IV - 11 -
458	-11-		48		IV - 11 -
459	-11-	44			IV - 11 -
460	-11-		40		IV - 11 -
461	-11-		44		IV - 11 -
462	-11-		44		IV - 11 -
463	-11-		36		IV - 11 -
464	-11-		36		IV - 11 -
465	-11-		36		IV - 11 -
466	-11-		28		IV - 11 -
467	-11-		28		IV - 11 -
468	-11-		44		IV - 11 -

Всього пронумеровано дерев: _____

(кількість слів)

Нумерацію і перелік провели:

(посада) ІНЖЕНЕР О/2

(посада) ДП Пулинський спеціалізований майстер лісу

(посада) ДП «Пулинський спеціалізований майстер лісу»

(підпис)

(підпис)

(підпис)

Ішовчук А.В.
(ініціали та прізвище)

Іжуха Ю.А.
(ініціали та прізвище)

Гербовник В.І.
(ініціали та прізвище)

2021 року

НУМЕРАЦІЙНА ВІДОМІСТЬ ДЕРЕВ, призначених для вибіркової санітарної рубки

Житомирська область
(Автономна Республіка Крим, область)

ДП «Овруцьке СЛГ»

(найменування власника лісів, постійного лісокористувача)

Лісництво Ситовечанське

урочище _____

квартал № 6 виділ № 1

ділянка № 2 площа 4,5 га

Порядковий номер дерева	Порода	Ступінь, товщини стовбурів, см			Категорія стану дерева, підстава відбору для рубки
		ділянка	наступна	лісові	
469	Каска	44			IV - клас
470	-11-		36		IV - 11 -
471	-11-		48		IV - 11 -
472	-11-		24		IV - 11 -
473	-11-		44		IV - 11 -
474	-11-		32		IV - 11 -
475	-11-		44		IV - 11 -
476	-11-		36		IV - 11 -
477	-11-		32		IV - 11 -
478	-11-		24		IV - 11 -
479	-11-		36		IV - 11 -
480	-11-		24		IV - 11 -
481	-11-		28		IV - 11 -
482	-11-	48			IV - 11 -
483	-11-	24			IV - 11 -
484	-11-	24			IV - 11 -
485	-11-		28		IV - 11 -
486	-11-	28			IV - 11 -
487	-11-		24		IV - 11 -
488	-11-	44			IV - 11 -
489	-11-	32			IV - 11 -
490	-11-	36			IV - 11 -
491	-11-		52		IV - 11 -
492	-11-	36			IV - 11 -
493	-11-		36		IV - 11 -
494	-11-		36		IV - 11 -

Порядковий номер дерева	Порода	Ступінь, товщини стовбурів, см			Категорія стану дерева, підстава відбору для рубки
		ділянка	наступна	лісові	
495	Каска		40		IV - клас
496	-11-		24		IV - 11 -
497	-11-		28		IV - 11 -
498	-11-		40		IV - 11 -
499	-11-		24		IV - 11 -
500	-11-		24		IV - 11 -
501	-11-		24		IV - 11 -
502	-11-		32		IV - 11 -
503	-11-		24		IV - 11 -
504	-11-		28		IV - 11 -
505	-11-	32			IV - 11 -
506	-11-	24			IV - 11 -
507	-11-	24			IV - 11 -
508	-11-		36		IV - 11 -
509	-11-	24			IV - 11 -
510	-11-	24			IV - 11 -
511	-11-		28		IV - 11 -
512	-11-		24		IV - 11 -
513	-11-		36		IV - 11 -
514	-11-		28		IV - 11 -
515	-11-		32		IV - 11 -
516	-11-	32			IV - 11 -
517	-11-		28		IV - 11 -
518	-11-	28			IV - 11 -
519	-11-		24		IV - 11 -
520	-11-		24		IV - 11 -

Всього пронумеровано дерев: _____

(кількість словами)

Нумерацію і перелік провели:

(посада) ІНЖЕНЕР 1/2

ДП Луцький спеціалізований
(посада) МАЙСТЕР ЛІСУ

ДП «Луцький спеціалізований»
(посада) МАЙСТЕР ЛІСУ

(підпис)

(підпис)

(підпис)

Ішовбу А.В.
(ініціали та прізвище)

Ішихо Ю.А.
(ініціали та прізвище)

Гербовник В.І.
(ініціали та прізвище)

18 11 2021 року

НУМЕРАЦІЙНА ВІДОМІСТЬ ДЕРЕВ, призначених для вибіркової санітарної рубки

Житомирська область
(Автономна Республіка Крим, область)

ДП «Овруцьке СЛГ»

(найменування власника лісів, постійного лісочористувача)

Лісництво Ситовецьке

урочище _____

квартал № 6

виділ № 1

ділянка № 1

площа 4,5 га

Порядковий номер дерев	Порода	Ступінь, товщини ствобурів, см			Категорія стану дерев, підстава вибору для рубки
		ділові	наміремі	ділові	
521	СРП	24			IV - 11 -
522	-11-	28			IV - 11 -
523	-11-	28			IV - 11 -
524	-11-	44			IV - 11 -
525	-11-	28			IV - 11 -
526	-11-	24			IV - 11 -
527	-11-	28			IV - 11 -
528	-11-	32			IV - 11 -
529	-11-	28			IV - 11 -
530	-11-	28			IV - 11 -
531	-11-	24			IV - 11 -
532	-11-	28			IV - 11 -
533	-11-	28			IV - 11 -
534	-11-	24			IV - 11 -
535	-11-	32			IV - 11 -
536	-11-	36			IV - 11 -
537	-11-	24			IV - 11 -
538	-11-	48			IV - 11 -
539	-11-	24			IV - 11 -
540	-11-	32			IV - 11 -
541	-11-	24			IV - 11 -
542	-11-	32			IV - 11 -
543	-11-	24			IV - 11 -
544	-11-	24			IV - 11 -
545	-11-	32			IV - 11 -
546	-11-	36			IV - 11 -

Порядковий номер дерев	Порода	Ступінь, товщини ствобурів, см			Категорія стану дерев, підстава вибору для рубки
		ділові	наміремі	ділові	
547	СРП		36		IV - 11 -
548	-11-		28		IV - 11 -
549	-11-	32			IV - 11 -
550	-11-	32			IV - 11 -
551	-11-		28		IV - 11 -
552	-11-	24			IV - 11 -
553	-11-	32			IV - 11 -
554	-11-		28		IV - 11 -
555	-11-	24			IV - 11 -
556	-11-		32		IV - 11 -
557	-11-	24			IV - 11 -
558	-11-		32		IV - 11 -
559	-11-		28		IV - 11 -
560	-11-		32		IV - 11 -
561	-11-		32		IV - 11 -
562	-11-	24			IV - 11 -
563	-11-		32		IV - 11 -
564	-11-	36			IV - 11 -
565	-11-		32		IV - 11 -
566	-11-		28		IV - 11 -
567	-11-		24		IV - 11 -
568	-11-		40		IV - 11 -
569	-11-	44			IV - 11 -
570	-11-	28			IV - 11 -
571	-11-	32			IV - 11 -
572	-11-		24		IV - 11 -

Всього пронумеровано дерев: 152 ком мислосп 96а шт

(кількість повзаних)

Нумерацію і перелік провели:

(посада) Інженер П/З

(посада) ДП Пузиринский спеулізосп

(посада) Майстер Лісу

(посада) ДП "Лущинський

спеціаліст

майстер лісу

(підпис)

(підпис)

(підпис)

Яковенко А.В.
(ініціали та прізвище)

Яковенко Ю.А.
(ініціали та прізвище)

Гербовник В.Т.
(ініціали та прізвище)

18 11 2021 року

НУМЕРАЦІЙНА ВІДОМІСТЬ ДЕРЕБ, призначених для вибіркової санітарної рубки

Житомирська область
(Автономна Республіка Крим, область)

ДП «Овруцьке СЛГ»

(найменування власника лісів, постійного лісокористувача)

Лісництво Литовицьке

урочище _____

квартал № 10

виділ № 24

ділянка № _____

площа 17,7

га

Порядковий номер дерев	Порода	Ступінь, товщини ствобурів, см			Категорія стану дерев, підстава вибору для рубки
		діаметр	накладілові	дроз'яні	
1	Бел	24			IV - бобот - джис
2	Сз	24			IV - II -
3	Сз	24			IV - II -
4	Сз	28			IV - II -
5	Сз	28			IV - II -
6	Сз	40			IV - II -
7	Сз	40			IV - II -
8	Сз		32		IV - боб з руда
9	Сз	32			IV - боб з руда
10	Сз	28			IV - II -
11	Сз	40			IV - II -
12	Сз	24			IV - II -
13	Сз		28		IV - боб з руда
14	Сз		28		IV - II -
15	Сз	32			IV - боб з руда
16	Сз	32			IV - II -
17	Сз	32			IV - II -
18	Сз	24			IV - II -
19	Сз	28			IV - II -
20	Сз	24			IV - II -
21	Сз	32			IV - II -
22	Сз	28			IV - II -
23	Сз	28			IV - II -
24	Сз	32			IV - II -
25	Сз	24			IV - II -
26	Сз	28			IV - II -

Порядковий номер дерев	Порода	Ступінь, товщини ствобурів, см			Категорія стану дерев, підстава вибору для рубки
		діаметр	накладілові	дроз'яні	
27	Бел	36			IV - боб з руда
28	Сз	40			IV - II -
29	Сз	32			IV - II -
30	Сз	40			IV - II -
31	Сз	28			IV - II -
32	Сз	24			IV - II -
33	Сз	28			IV - II -
34	Сз	36			IV - II -
35	Сз	28			IV - II -
36	Сз	28			IV - II -
37	Сз	36			IV - II -
38	Сз	28			IV - II -
39	Сз	24			IV - II -
40	Сз	28			IV - II -
41	Сз	24			IV - II -
42	Сз	24			IV - II -
43	Сз	28			IV - II -
44	Сз	24			IV - II -
45	Сз	26			IV - II -
46	Сз	36			IV - II -
47	Сз	40			IV - II -
48	Сз	28			IV - II -
49	Сз	32			IV - II -
50	Сз	40			IV - II -
51	Сз	44			IV - II -
52	Сз	40			IV - II -

Всього пронумеровано дерев: _____

Нумерацію і перелік провели:

(посада)

Інженер А.Г.

(посада)

Інженер А.Г.

(посада)

С.В. Мовсисович

(підпис)

(підпис)

(підпис)

(підпис)

І.И. Ковальчук
(ініціали та прізвище)

Н.С. Карачев
(ініціали та прізвище)

В.В. Фриленко
(ініціали та прізвище)

23

11

20 21 року

НУМЕРАЦІЙНА ВІДОМІСТЬ ДЕРЕБ, призначених для вибіркової санітарної рубки

Житомирська область
(Автономна Республіка Крим, область)

ДП «Овруцьке СЛГ»

(найменування власника лісів, постійного лісокористувача)

Лісництво Ситовецьке

урочище _____

квартал № 10 виділ № 24

ділянка № _____ площа 177 га

Порядковий номер дерева	Порода	Ступінь, товщини стовбурів, см			Категорія стану дерева, підстава вибору для рубки
		ділові	напівділові	дрова'яні	
53	Сз		36		IV Хвоя/Вяз/Ялина
54	Сз		36		-II-
55	Сз		24		-II-
56	Сз		32		-II-
57	Сз		36		-II-
58	Сз		28		-II-
59	Сз		28		-II-
60	Сз		32		-II-
61	Сз		32		-II-
62	Сз		28		-II-
63	Сз	40			-II-
64	Сз		36		-II-
65	Сз		28		-II-
66	Сз		24		-II-
67	Сз		32		-II-
68	Сз		36		-II-
69	Сз		24		-II-
70	Сз	24			-II-
71	Сз		36		-II-
72	Сз	36			-II-
73	Сз		40		-II-
74	Сз		24		-II-
75	Сз	24			-II-
76	Сз		24		-II-
77	Сз		28		-II-
78	Сз			24	V Хвоя/Ялина

Порядковий номер дерева	Порода	Ступінь, товщини стовбурів, см			Категорія стану дерева, підстава вибору для рубки
		ділові	напівділові	дрова'яні	
79	Сз		24		IV Хвоя/Вяз/Ялина
80	Сз		28		-II-
81	Сз		32		-II-
82	Сз		32		-II-
83	Сз		32		-II-
84	Сз		28		-II-
85	Сз		32		-II-
86	Сз		28		-II-
87	Сз		36		-II-
88	Сз		32		-II-
89	Сз		32		-II-
90	Сз		24		-II-
91	Сз		28		-II-
92	Сз		28		-II-
93	Сз		36		-II-
94	Сз		24		-II-
95	Сз		36		-II-
96	Сз		32		-II-
97	Сз		36		-II-
98	Сз		32		-II-
99	Сз		28		-II-
100	Сз		40		-II-
101	Сз		28		-II-
102	Сз	32			-II-
103	Сз		28		-II-
104	Сз	36			-II-

Всього пронумеровано дерев: _____

Нумерацію і перелік провели:

(посада) Григорук М.Г.

(посада) Григорук М.Г.

(посада) С.В. Мавроу М.Г.

(посада) С.В. Мавроу М.Г.

(кількість словесами)

(підпис)

(підпис)

(підпис)

І.М. Косенко
(ініціали та прізвище)

М.С. Варуць
(ініціали та прізвище)

В.В. Кибенко
(ініціали та прізвище)

23 21 20 21 року

НУМЕРАЦІЙНА ВІДОМІСТЬ ДЕРЕВ. призначених для вибіркової санітарної рубки

Житомирська область
(Автономна Республіка Крим, область)
ДП «Овруцьке СЛГ»

(найменування власника лісів, постійного лісокористувача)

Лісництво Синьківське

урочище _____

квартал № 10

виділ № 24

ділянка № _____

площа 17,7

га

Посадковий номер дерева	Порода	Ступінь, товщини стовбура, см			Категорія стану дерева, підстава вибору для рубки
		ділянки	наміркові	дров'яні	
105	С3		28		II - Хвоя <u>Хвоя жовта</u>
106	С3		24		-II-
107	С3		36		-II-
108	С3		28		-II-
109	С3		32		-II-
110	С3		36		-II-
111	С3		32		-II-
112	С3			28	I - Хвоя <u>жовта</u>
113	С3		32		II - Хвоя <u>Хвоя жовта</u>
114	С3		24		-II-
115	С3		28		-II-
116	С3		36		-II-
117	С3	36			-II-
118	С3		28		-II-
119	С3		36		-II-
120	С3		24		-II-
121	С3		24		-II-
122	С3		32		-II-
123	С3		32		-II-
124	С3		24		-II-
125	С3		28		-II-
126	С3		36		-II-
127	С3		24		-II-
128	С3	32			-II-
129	С3		36		-II-
130	С3		32		-II-

Посадковий номер дерева	Порода	Ступінь, товщини стовбура, см			Категорія стану дерева, підстава вибору для рубки
		ділянки	наміркові	дров'яні	
131	С3		28		-II-
132	С3		36		-II-
133	С3		28		-II-
134	С3		40		-II-
135	С3		24		-II-
136	С3		32		-II-
137	С3		44		-II-
138	С3		24		-II-
139	С3		40		-II-
140	С3		32		-II-
141	С3		28		-II-
142	С3		28		-II-
143	С3		28		-II-
144	С3		24		-II-
145	С3		40		-II-
146	С3	36			-II-
147	С3		36		-II-
148	С3		28		-II-
149	С3		40		-II-
150	С3		44		-II-
151	С3		32		-II-
152	С3		36		-II-
153	С3		24		-II-
154	С3		32		-II-
155	С3		24		-II-
156	С3		24		-II-

Всього пронумеровано дерев: _____

Нумерацію і перелік провели:

Григорук Н.Г.
(посада) ДП «Овруцьке СЛГ»

Григорук Н.Г.
(посада) ДП «Овруцьке СЛГ»

С. Майданський
(посада) ДП «Овруцьке СЛГ»

(кількість осіб)

(підпис)

(підпис)

(підпис)

І. М. Косишук
(ініціали та прізвище)

Н. С. Вернуч
(ініціали та прізвище)

В. В. Губенко
(ініціали та прізвище)

23 11 2021 року

НУМЕРАЦІЙНА ВІДОМІСТЬ ДЕРЕВ, призначених для вибіркової санітарної рубки

Житомирська область
(Автономна Республіка Крим, область)
ДП «Овруцьке СЛГ»

(найменування власника лісів, постійного лісокористувача)

Лісництво Симонівське

урочище _____

квартал № 10

виділ № 24

ділянка № _____

площа 177

га

Порядковий номер дерева	Порода	Ступінь, товщини стовбура, см			Категорія стану дерева, підстава вибору для рубки
		ділянки	наслідкові	дрова	
157	С3		37		IV Хвостик
158	С3		32		-II-
159	С3		37		-II-
160	С3		32		-II-
161	С3		32		-II-
162	С3		32		-II-
163	С3	40			-II-
164	С3		40		-II-
165	С3		36		-II-
166	С3		28		-II-
167	С3		32		-II-
168	С3		28		-II-
169	С3	44			-II-
170	С3		28		-II-
171	С3		24		V Хвостик
172	С3		24		IV Хвостик
173	С3		24		-II-
174	С3		24		-II-
175	С3		24		-II-
176	С3		28		-II-
177	С3		24		-II-
178	С3		24		-II-
179	С3		36		-II-
180	С3		44		-II-
181	С3		44		-II-
182	С3		36		-II-

Порядковий номер дерева	Порода	Ступінь, товщини стовбура, см			Категорія стану дерева, підстава вибору для рубки
		ділянки	наслідкові	дрова	
183	С3		44		-II-
184	С3		24		-II-
185	С3		24		-II-
186	С3		32		-II-
187	С3		24		-II-
188	С3		44		-II-
189	С3		24		-II-
190	С3		32		-II-
191	С3		32		-II-
192	С3		28		-II-
193	С3		28		-II-
194	С3		24		-II-
195	С3		36		-II-
196	С3		32		-II-
197	С3		24		-II-
198	С3		32		-II-
199	С3		28		-II-
200	С3		36		-II-
201	С3		28		-II-
202	С3		24		-II-
203	С3		40		-II-
204	С3		28		-II-
205	С3		28		-II-
206	С3		40		-II-
207	С3		28		-II-
208	С3		32		-II-

Всього пронумеровано дерев: _____

Нумерацію і перелік провели:

Григорук 1/1
(посада) ДП «Овруцьке СЛГ»

Григорук 1/1
(посада) ДП «Овруцьке СЛГ»

Григорук 1/1
(посада) ДП «Овруцьке СЛГ»

(кількість словами)

(підпис)

(підпис)

(підпис)

І.М. Кошубинський
(ініціали та прізвище)

М.С. Кармус
(ініціали та прізвище)

В.В. Крижанко
(ініціали та прізвище)

22 11 20 21 року

НУМЕРАЦІЙНА ВІДОМІСТЬ ДЕРЕВ, призначених для вибіркової санітарної рубки

Житомирська область
(Автономна Республіка Крим, область)

ДП «Овруцьке СЛГ»

(найменування власника лісів, постійного лісокористувача)

Лісництво Симонівське

урочище _____

квартал № 10

виділ № 24

ділянка № _____

площа 177 га

Порядковий номер дерев	Порода	Ступінь, товщини стовбурів, см			Категорія стану дерев, підстава вибору для рубки
		ділові	наслідкові	дров'яні	
209	С3		24		IV Хворі (ліс. злам)
210	С3		28		IV -II-
211	С3		28		IV -II-
212	С3		32		IV -II-
213	С3		32		IV -II-
214	С3		36		IV -II-
215	С3		40		IV -II-
216	С3		24		IV -II-
217	С3		24		IV -II-
218	С3		28		IV -II-
219	С3		24		IV -II-
220	С3		32		IV -II-
221	С3		28		IV -II-
222	С3	36			IV -II-
223	С3		28		IV -II-
224	С3		24		IV -II-
225	С3		28		IV -II-
226	С3		24		IV -II-
227	С3		32		IV -II-
228	С3		24		IV -II-
229	С3		32		IV -II-
230	С3		32		IV -II-
231	С3		28		IV -II-
232	С3		32		IV -II-
233	С3		32		IV -II-
234	С3		28		IV -II-

Порядковий номер дерев	Порода	Ступінь, товщини стовбурів, см			Категорія стану дерев, підстава вибору для рубки
		ділові	наслідкові	дров'яні	
235	С3		28		IV -II-
236	С3	28			IV -II-
237	С3		28		IV -II-
238	С3	36			IV -II-
239	С3		32		IV -II-
240	С3		24		IV -II-
241	С3		24		IV -II-
242	С3		28		IV -II-
243	С3		32		IV -II-
244	С3		28		IV -II-
245	С3		28		IV -II-
246	С3		32		IV -II-
247	С3		24		IV -II-
248	С3		28		IV -II-
249	С3		32		IV -II-
250	С3		28		IV -II-
251	С3		24		IV -II-
252	С3		24		IV -II-
253	С3		32		IV -II-
254	С3		24		IV -II-
255	С3		24		IV -II-
256	С3		24		IV -II-
257	С3		32		IV -II-
258	С3		32		IV -II-
259	С3		32		IV -II-
260	С3		36		IV -II-

Всього пронумеровано дерев: _____

Нумерацію і перелік провели:

(посада) І. М. Рамко

(посада) І. М. Рамко

(посада) І. М. Рамко

(посада) І. М. Рамко

(посада) І. М. Рамко

(кількість словами)

(підпис)

(підпис)

(підпис)

І. М. Рамко
(ініціали та прізвище)

І. М. Рамко
(ініціали та прізвище)

В. В. Рамко
(ініціали та прізвище)

23 11 20 21 року

НУМЕРАЦІЙНА ВІДОМІСТЬ ДЕРЕВ, призначених для вибіркової санітарної рубки

Житомирська область
(Автономна Республіка Крим, область)

ДП «Овруцьке СЛГ»

(найменування власника лісів, постійного лісокористувача)

Лісництво Симолівське

урочище _____

квартал № 10

виділ № 24

ділянка № _____

площа 177

га

Порядковий номер дерева	Порода	Ступінь, товщини стовбурів, см			Категорія стану дерева, підстава вибору для рубки
		ділові	напівділові	дрова'яні	
261	Сз		37		к - б'як с'ян. - м.
262	Сз		37		к - ч -
263	Сз		24		к - ч -
264	Сз		28		к - ч -
265	Сз		28		к - ч -
266	Сз		28		к - ч -
267	Сз		28		к - ч -
268	Сз		24		к - ч -
269	Сз		28		к - ч -
270	Сз		37		к - ч -
271	Сз		36		к - ч -
272	Сз		28		к - ч -
273	Сз		24		к - ч -
274	Сз		24		к - ч -
275	Сз		28		к - ч -
276	Сз		36		к - ч -
277	Сз		24		к - ч -
278	Сз		24		к - ч -
279	Сз		24		к - ч -
280	Сз		28		к - ч -
281	Сз		24		к - ч -
282	Сз		28		к - ч -
283	Сз		32		к - ч -
284	Сз		44		к - ч -
285	Сз		28		к - ч -
286	Сз		32		к - ч -

Порядковий номер дерева	Порода	Ступінь, товщини стовбурів, см			Категорія стану дерева, підстава вибору для рубки
		ділові	напівділові	дрова'яні	
287	Сз		28		к - ч -
288	Сз		28		к - ч -
289	Сз		28		к - ч -
290	Сз		24		к - ч -
291	Сз		32		к - ч -
292	Сз		32		к - ч -
293	Сз		14		к - ч -
294	Сз		36		к - ч -
295	Сз		28		к - ч -
296	Сз		32		к - ч -
297	Сз		24		к - ч -
298	Сз		24		к - ч -
299	Сз		28		к - ч -
300	Сз		24		к - ч -
301	Сз		28		к - ч -
302	Сз		32		к - ч -
303	Сз		44		к - ч -
304	Сз		28		к - ч -
305	Сз		28		к - ч -
306	Сз		28		к - ч -
307	Сз		32		к - ч -
308	Сз		24		к - ч -
309	Сз		28		к - ч -
310	Сз		36		к - ч -
311	Сз		32		к - ч -
312	Сз		28		к - ч -

Всього пронумеровано дерев: _____

Нумерацію і перелік провели:

Ініціал П.П. Р.П.П.
(посада)

Ініціал П.П. Р.П.П.
(посада)

Ініціал П.П. Р.П.П.
(посада)

Ініціал П.П. Р.П.П.
(посада)

(кількість словами)

(підпис)

(підпис)

(підпис)

І.М. Коваленко
(ініціали та прізвище)

М.С. Фаруць
(ініціали та прізвище)

В.В. Коваленко
(ініціали та прізвище)

20

4

2021 року

**НУМЕРАЦІЙНА ВІДОМІСТЬ ДЕРЕВ,
призначених для вибіркової санітарної рубки**

Житомирська область
(Автономна Республіка Крим, область)
ДП «Овруцьке СЛГ»

(найменування власника лісів, постійного лісокористувача)

Лісництво Синьковецьке

урочище _____

квартал № 10 виділ № 24

ділянка № _____ площа 177 га

Порядковий номер дерев	Порода	Ступінь, товщини ствобурів, см			Категорія стану дерев, підстава вибору для рубки
		диаметр	висота до першого розгалуження	довжина	
313	Сз		24		10 Хвоя (ліс)
314	Сз		24		-11-
315	Сз		24		-11-
316	Сз		24		-11-
317	Сз		24		-11-
318	Сз		28		-11-
319	Сз		32		-11-
320	Сз		24		-11-
321	Сз		24		-11-
322	Сз		32		-11-
323	Сз		28		-11-
324	Сз		24		-11-
325	Сз		32		-11-
326	Сз		28		-11-
327	Сз		24		-11-
328	Сз		28		-11-
329	Сз		32		-11-
330	Сз		24		-11-
331	Сз		32		-11-
332	Сз		28		-11-
333	Сз		40		-11-
334	Сз		40		-11-
335	Сз		32		-11-
336	Сз		36		-11-
337	Сз		40		-11-
338	Сз		24		-11-

Порядковий номер дерев	Порода	Ступінь, товщини ствобурів, см			Категорія стану дерев, підстава вибору для рубки
		диаметр	висота до першого розгалуження	довжина	
339	Сз		28		-11-
340	Сз		24		-11-
341	Сз		32		-11-
342	Сз		28		-11-
343	Сз		28		-11-
344	Сз		32		-11-
345	Сз		36		-11-
346	Сз		48		-11-
347	Сз		32		-11-
348	Сз		24		-11-
349	Сз		28		-11-
350	Сз		24		-11-
351	Сз		32		-11-
352	Сз		28		-11-
353	Сз		24		-11-
354	Сз		28		-11-
355	Сз		28		-11-
356	Сз		32		-11-
357	Сз		24		-11-
358	Сз		28		-11-
359	Сз		32		-11-
360	Сз		24		-11-
361	Сз		28		-11-
362	Сз		24		-11-
363	Сз		32		-11-
364	Сз		28		-11-

Всього пронумеровано дерев: _____

(кількість словами)

Нумерацію і перелік провели:

М. М. Рамко
(посада)

М. М. Рамко
(посада)

С. М. Мовчан
(посада)

М. М. Рамко

[Підпис]
(підпис)

[Підпис]
(підпис)

[Підпис]
(підпис)

[Підпис]
(підпис)

І. М. Коваленко
(ініціали та прізвище)

М. С. Карпук
(ініціали та прізвище)

В. В. Кремень
(ініціали та прізвище)

В. В. Кремень
(ініціали та прізвище)

23 11 20 01 року

НУМЕРАЦІЙНА ВІДОМІСТЬ ДЕРЕВ, призначених для вибіркової санітарної рубки

Житомирська область
(Автономна Республіка Крим, область)

ДП «Овруцьке СЛГ»

(найменування власника лісів, постійного лісокористувача)

Лісництво Симонівське

урочище _____

квартал № 10 виділ № 24

ділянка № _____ площа 177 га

Порядковий номер дерева	Порода	Ступінь, товщини стовбурів, см			Категорія стану дерева, підстава вибірки для рубки
		діаметр	висота до гребеня	висота до гребеня	
365	С3		40		висота 11м, ушкодження
366	С3		40		-11-
367	С3		28		-11-
368	С3		28		-11-
369	С3		32		-11-
370	С3		36		-11-
371	С3		32		-11-
372	С3		40		-11-
373	С3		24		-11-
374	С3		44		-11-
375	С3		28		-11-
376	С3		36		-11-
377	С3		32		-11-
378	С3		32		-11-
379	С3		32		-11-
380	С3		24		-11-
381	С3		28		-11-
382	С3		24		-11-
383	С3		36		-11-
384	С3		28		-11-
385	С3		24		-11-
386	С3		24		-11-
387	С3		24		-11-
388	С3		24		-11-
389	С3		24		-11-
390	С3		24		-11-

Порядковий номер дерева	Порода	Ступінь, товщини стовбурів, см			Категорія стану дерева, підстава вибірки для рубки
		діаметр	висота до гребеня	висота до гребеня	
391	С3		24		-11-
392	С3		28		-11-
393	С3		24		-11-
394	С3		28		-11-
395	С3		24		-11-
396	С3		24		-11-
397	С3		28		-11-
398	С3		28		-11-
399	С3		24		-11-
400	С3		24		-11-
401	С3		28		-11-
402	С3		28		-11-
403	С3		27		-11-
404	С3		32		-11-
405	С3		28		-11-
406	С3		32		-11-
407	С3		32		-11-
408	С3		28		-11-
409	С3		24		-11-
410	С3		32		-11-
411	С3		24		-11-
412	С3		24		-11-
413	С3		32		-11-
414	С3		32		-11-
415	С3		28		-11-
416	С3		36		-11-

Зсього пронумеровано дерев: _____

(кількість словами)

Нумерацію і перелік провели:

Інженер П.П. Рамко
(посада)

Інженер П.П. Рамко
(посада)

Інженер П.П. Рамко
(посада)

Інженер П.П. Рамко
(посада)

(підпис)

(підпис)

(підпис)

І.Н. Косенко
(ініціали та прізвище)

(ініціали та прізвище)

М.С. Карпук
(ініціали та прізвище)

(ініціали та прізвище)

В.В. Крижанов
(ініціали та прізвище)

(ініціали та прізвище)

25 11 20 року

НУМЕРАЦІЙНА ВІДОМІСТЬ ДЕРЕВ, призначених для вибіркової санітарної рубки

Житомирська область
(Автономна Республіка Крим, область)

ДП «Овруцьке СЛГ»

(найменування власника лісів, постійного лісокористувача)

лісництво Симолівське

участок

квартал № 10

виділ № 24

ділянка №

площа 177

га

Порядковий номер дерев	Порода	Ступінь, товщина стовбурів, см			Категорія стану дерев, підстава вибору для рубки
		діляні	намічені	дрова	
417	С3		24		ІІ Хвостовий
418	С3		28		ІІ -
419	С3		24		ІІ -
420	С3		24		ІІ -
421	С3		28		ІІ -
422	С3		28		ІІ -
423	С3		24		ІІ -
424	С3		32		ІІ -
425	С3		24		ІІ -
426	С3		32		ІІ -
427	С3		24		ІІ -
428	С3		24		ІІ -
429	С3		32		ІІ -
430	С3		28		ІІ -
431	С3		24		ІІ -
432	С3		24		ІІ -
433	С3		24		ІІ -
434	С3		32		ІІ -
435	С3		32		ІІ -
436	С3		24		ІІ -
437	С3		28		ІІ -
438	С3		32		ІІ -
439	С3		32		ІІ -
440	С3		24		ІІ -
441	С3		24		ІІ -
442	С3		28		ІІ -

Порядковий номер дерев	Порода	Ступінь, товщина стовбурів, см			Категорія стану дерев, підстава вибору для рубки
		діляні	намічені	дрова	
443	С3		24		ІІ -
444	С3		24		ІІ -
445	С3		28		ІІ -
446	С3		32		ІІ -
447	С3		28		ІІ -
448	С3		24		ІІ -
449	С3		24		ІІ -
450	С3		28		ІІ -
451	С3		24		ІІ -
452	С3		24		ІІ -
453	С3		24		ІІ -
454	С3		32		ІІ -
455	С3		32		ІІ -
456	С3		32		ІІ -
457	С3		24		ІІ -
458	С3		24		ІІ -
459	С3		32		ІІ -
460	С3	32			ІІ -
461	С3		28		ІІ -
462	С3	28			ІІ -
463	С3		24		ІІ -
464	С3		24		ІІ -
465	С3		24		ІІ -
466	С3		40		ІІ -
467	С3		28		ІІ -
468	С3		28		ІІ -

Всього пронумеровано дерев:

Нумерацію і перелік провели:

І. Н. Радич

І. Н. Радич

І. Н. Радич

І. Н. Радич

І. Н. Радич

(кількість словами)

(підпис)

(підпис)

(підпис)

І. Н. Радич

(ініціали та прізвище)

І. Н. Радич

(ініціали та прізвище)

І. Н. Радич

(ініціали та прізвище)

23

11

20 21 року

НУМЕРАЦІЙНА ВІДОМІСТЬ ДЕРЕВ, призначених для вибіркової санітарної рубки

Житомирська область
(Автономна Республіка Крим, область)

ДП «Овруцьке СЛГ»

(найменування власника лісів, постійного лісокористувача)

Лісництво Симолівське

урочище _____

квартал № 10

виділ № 24

ділянка № _____

площа 177 га

Порядковий номер дерев	Порода	Ступінь, товщини ствобурів, см			Категорія стану дерев, підстава вибору для рубки
		діляні	наслідками	дров'яні	
469	Сз		32		ІІ - Хворі, уражені
470	Сз		32		ІІ -
471	Сз	36			ІІ -
472	Сз		24		ІІ -
473	Сз	36			ІІ -
474	Сз	36			ІІ -
475	Сз		36		ІІ -
476	Сз		24		ІІ -
477	Сз		36		ІІ -
478	Сз		32		ІІ -
479	Сз		36		ІІ -
480	Сз		24		ІІ -
481	Сз		28		ІІ -
482	Сз		24		ІІ -
483	Сз		32		ІІ -
484	Сз		28		ІІ -
485	Сз		32		ІІ -
486	Сз		28		ІІ -
487	Сз		28		ІІ -
488	Сз		24		ІІ -
489	Сз		24		ІІ -
490	Сз		24		ІІ -
491	Сз		24		ІІ -
492	Сз		24		ІІ -
493	Сз		24		ІІ -
494	Сз		36		ІІ -

Порядковий номер дерев	Порода	Ступінь, товщини ствобурів, см			Категорія стану дерев, підстава вибору для рубки
		діляні	наслідками	дров'яні	
495	Сз		32		ІІ -
496	Сз		32		ІІ -
497	Сз		24		ІІ -
498	Сз		28		ІІ -
499	Сз		24		ІІ -
500	Сз		32		ІІ -
501	Сз		36		ІІ -
502	Сз		28		ІІ -
503	Сз		24		ІІ -
504	Сз		44		ІІ -
505	Сз		32		ІІ -
506	Сз		36		ІІ -
507	Сз		32		ІІ -
508	Сз		32		ІІ -
509	Сз		32		ІІ -
510	Сз		24		ІІ -
511	Сз		24		ІІ -
512	Сз		28		ІІ -
513	Сз		28		ІІ -
514	Сз		32		ІІ -
515	Сз		36		ІІ -
516	Сз		32		ІІ -
517	Сз		36		ІІ -
518	Сз		36		ІІ -
519	Сз		36		ІІ -
520	Сз		28		ІІ -

Всього пронумеровано дерев: _____

Нумерацію і перелік провели:

І. М. Франко
(посада)

І. М. Франко
(посада)

О. М. Маскер
(посада)

І. М. Франко
(посада)

(кількість словами)

(підпис)

(підпис)

(підпис)

І. М. Франко
(ініціали та прізвище)

І. М. Франко
(ініціали та прізвище)

В. В. Крижанко
(ініціали та прізвище)

23 11 2021 року

НУМЕРАЦІЙНА ВІДОМІСТЬ ДЕРЕВ, призначених для вибіркової санітарної рубки

Житомирська область
(Автономна Республіка Крим, область)

ДП «Овруцьке СЛГ»

(найменування власника лісів, постійного лісокористувача)

Лісництво Синьківське

урочище _____

квартал № 10

виділ № 24

ділянка № _____

площа 17,7 га

Порядковий номер дерев	Порода	Ступінь, товщини стовбурів, см			Категорія стану дерев, підстава вибірки для рубки
		діаметр	наслідковий	довжина	
521	С		26		І. Хлос (Вн) (Вн)
522	С		28		ІІ - ІІ -
523	С		32		ІІ - ІІ -
524	С		28		ІІ - ІІ -
525	С		24		ІІ - ІІ -
526	С		24		ІІ - ІІ -
527	С		32		ІІ - ІІ -
528	С		24		ІІ - ІІ -
529	С		32		ІІ - ІІ -
530	С		32		ІІ - ІІ -
531	С		24		ІІ - ІІ -
532	С		32		ІІ - ІІ -
533	С		32		ІІ - ІІ -
534	С		32		ІІ - ІІ -
535	С		28		ІІ - ІІ -
536	С		28		ІІ - ІІ -
537	С		24		ІІ - ІІ -
538	С		28		ІІ - ІІ -
539	С		24		ІІ - ІІ -
540	С		24		ІІ - ІІ -
541	С		32		ІІ - ІІ -
542	С		24		ІІ - ІІ -
543	С		26		ІІ - ІІ -
544	С		32		ІІ - ІІ -
545	С		32		ІІ - ІІ -
546	С		28		ІІ - ІІ -

Порядковий номер дерев	Порода	Ступінь, товщини стовбурів, см			Категорія стану дерев, підстава вибірки для рубки
		діаметр	наслідковий	довжина	
547	С		28		І. Хлос (Вн) (Вн)
548	С		32		ІІ - ІІ -
549	С		28		ІІ - ІІ -
550	С		32		ІІ - ІІ -
551	С		32		ІІ - ІІ -
552	С		32		ІІ - ІІ -
553	С		24		ІІ - ІІ -
554	С		24		ІІ - ІІ -
555	С		24		ІІ - ІІ -
556	С		24		ІІ - ІІ -
557	С		44		ІІ - ІІ -
558	С		32		ІІ - ІІ -
559	С		32		ІІ - ІІ -
560	С		32		ІІ - ІІ -
561	С		32		ІІ - ІІ -
562	С		36		ІІ - ІІ -
563	С		28		ІІ - ІІ -
564	С		28		ІІ - ІІ -
565	С		36		ІІ - ІІ -
566	С		28		ІІ - ІІ -
567	С		28		ІІ - ІІ -
568	С		26		ІІ - ІІ -
569	С		28		ІІ - ІІ -
570	С		36		ІІ - ІІ -
571	С		28		ІІ - ІІ -
572	С		36		ІІ - ІІ -

Всього пронумеровано дерев: _____

Нумерацію і перелік зробили:

(посада)

(посада)

(посада)

(кількість словами)

(підпис)

(підпис)

(підпис)

І. Н. Коваленко

(ініціали та прізвище)

М. В. Вергус

(ініціали та прізвище)

В. В. Григоренко

(ініціали та прізвище)

23 " 2021 року

ділянка № _____ площа 177 га

Посадочный номер деревя	Порода	Ступень, толщина ствоурия, см			Категория стана дерева, подста ебора для ружья
		длина	ширина	толщина	
575	См	40		10	Хлосты
574	См	28		10	-11-
575	См	24		10	-11-
576	См	32		10	-11-
577	См	28		10	-11-
578	См	32		10	-11-
579	См	28		10	-11-
580	См	24		10	-11-
581	См	28		10	-11-
582	См	28		10	-11-
583	См	28		10	-11-
584	См	24		10	-11-
585	См	28		10	-11-
586	См	32		10	-11-
587	См	36		10	-11-
588	См	24		10	-11-
589	См	36		10	-11-
590	См	32		10	-11-
591	См	24		10	-11-
592	См	24		10	-11-
593	См	28		10	-11-
594	См	28		10	-11-
595	См	28		10	-11-
596	См	28		10	-11-
597	См	32		10	-11-
598	См	36		10	-11-

Порядковий номер дерева	Порода	Ступінь, товщина сплобування, см			Категорія, стану деревця, підстава вибору для рубки
		дістові	намітки	дрот'яні	
599	C3		32	1C	-II-
600	C3		32	1C	-II-
601	C3		36	1C	-II-
602	C3		36	1C	-II-
603	C3		24	1C	-II-
604	C3		32	1C	-II-
605	C3		28	1C	-II-
606	C3		24	1C	-II-
607	C3		24	1C	-II-
608	C3		24	1C	-II-
609	C3		28	1C	-II-
610	C3		24	1C	-II-
611	C3		28	1C	-II-
612	C3		28	1C	-II-
613	C3		32	1C	-II-
614	C3		28	1C	-II-
615	C3		40	1C	-II-
616	C3		32	1C	-II-
617	C3		36	1C	-II-
618	C3		32	1C	-II-
619	C3		28	1C	-II-
620	C3		40	1C	-II-
621	C3		24	1C	-II-
622	C3		24	1C	-II-
623	C3		36	1C	-II-
624	C3		28	1C	-II-

Всего пронумеровано деревьев:

Нумерацію і перелік провели:

over 1/1
P. 15

Виктор 1/1
(росла) 2/2

сп. мед. сер. 1/2
(посада)

Mr. P. Amos

(кількість слів)

(nigric)

(night)

(nīḁnēc)

1. М. Ковальчук
(ініціали та прізвище)

М.С. Карпуз
(ініціали та прізвище)

В.В. Фришман
(ініціали та позівище)

28 11 2021 року

НУМЕРАЦІЙНА ВІДОМІСТЬ ДЕРЕВ, призначених для вибіркової санітарної рубки

Житомирська область
(Автономна Республіка Крим, область)

ДП «Овруцьке СЛГ»

(найменування власника лісів, постійного лісокористувача)

Лісництво Синьовецьке

урочище _____

квартал № 10 виділ № 24

ділянка № _____ площа 177 га

Порядковий номер дерев	Порода	Ступінь, товщини стовбурів, см			Категорія стану дерев, підстава вибору для рубки
		ділові	накладкові	дрова	
625	О		28		ІІ Хворі/ліз/згнилі
626	О		27		ІІ -II-
627	О		28		ІІ -II-
628	О		28		ІІ -II-
629	О		28		ІІ -II-
630	О		28		ІІ -II-
631	О		32		ІІ -II-
632	О		44		ІІ -II-
633	О		32		ІІ -II-
634	О		36		ІІ -II-
635	О		32		ІІ -II-
636	О		32		ІІ -II-
637	О		32		ІІ -II-
638	О		28		ІІ -II-
639	О		24		ІІ -II-
640	О		32		ІІ -II-
641	О		24		ІІ -II-
642	О		24		ІІ -II-
643	О		32		ІІ -II-
644	О		36		ІІ -II-
645	О		36		ІІ -II-
646	О		24		ІІ -II-
647	О		24		ІІ -II-
648	О		28		ІІ -II-
649	О		28		ІІ -II-
650	О		24		ІІ -II-

Порядковий номер дерев	Порода	Ступінь, товщини стовбурів, см			Категорія стану дерев, підстава вибору для рубки
		ділові	накладкові	дрова	
651	О		32		ІІ -II-
652	О		36		ІІ -II-
653	О		40		ІІ -II-
654	О		36		ІІ -II-
655	О		24		ІІ -II-
656	О		32		ІІ -II-
657	О		24		ІІ -II-
658	О		32		ІІ -II-
659	О		24		ІІ -II-
660	О		36		ІІ -II-
661	О		36		ІІ -II-
662	О		28		ІІ -II-
663	О		28		ІІ -II-
664	О		28		ІІ -II-
665	О		36		ІІ -II-
666	О		36		ІІ -II-
667	О		24		ІІ -II-
668	О		28		ІІ -II-
669	О		28		ІІ -II-
670	О		24		ІІ -II-
671	О		28		ІІ -II-
672	О		24		ІІ -II-
673	О		24		ІІ -II-
674	О		22		ІІ -II-
675	О		28		ІІ -II-
676	О		32		ІІ -II-

Всього пронумеровано дерев: _____

(кількість дерев)

Нумерацію і перелік провели:

Григорук 2/17
(посада)

Григорук 1/17
(посада)

В. Григорук 2/17
(посада)

В. Григорук
(посада)

(підпис)

(підпис)

(підпис)

І. М. Комаренко
(ініціали та прізвище)

М. Ф. Герасим
(ініціали та прізвище)

В. В. Кривенко
(ініціали та прізвище)

23 11 2021 року

НУМЕРАЦІЙНА ВІДОМІСТЬ ДЕРЕВ, призначених для вибіркової санітарної рубки

Житомирська область
(Автономна Республіка Крим, область)

ДП «Оверуцьке СЛГ»

(найменування власника лісів, постійного лісокористувача)

Лісництво Синьківське

урочище _____

квартал № 10 виділ № 24

ділянка № _____ площа 177 га

Порядковий номер дерева	Порода	Ступінь, товщини стовбурів, см			Категорія стану дерева, підстава вибірки для рубки
		ділянка	наслідок	дрова/лі	
677	С3		32		ІС - хвост ліс. зростає
678	С3		28		ІС - -
679	С3		24		ІС - -
680	С3		28		ІС - -
681	С3		36		ІС - -
682	С3		24		ІС - -
683	С3		28		ІС - -
684	С3		32		ІС - -
685	С3		36		ІС - -
686	С3		28		ІС - -
687	С3		36		ІС - -
688	С3		40		ІС - -
689	С3		40		ІС - -
690	С3		40		ІС - -
691	С3		32		ІС - -
692	С3		36		ІС - -
693	С3		32		ІС - -
694	С3		36		ІС - -
695	С3		24		ІС - -
696	С3		40		ІС - -
697	С3		40		ІС - -
698	С3		24		ІС - -
699	С3		32		ІС - -
700	С3		36		ІС - -
701	С3		24		ІС - -
702	С3		36		ІС - -

Порядковий номер дерева	Порода	Ступінь, товщини стовбурів, см			Категорія стану дерева, підстава вибірки для рубки
		ділянка	наслідок	дрова/лі	
703			36		ІС - -
704			24		ІС - -
705			32		ІС - -
706			24		ІС - -
707			24		ІС - -
708			28		ІС - -
709			32		ІС - -
710			28		ІС - -
711			32		ІС - -
712			32		ІС - -
713			32		ІС - -
714			26		ІС - -
715		36			ІС - -
716		28			ІС - -
717		28			ІС - -
718		32			ІС - -
719			28		ІС - -
720			24		ІС - -
721			36		ІС - -
722			32		ІС - -
723			28		ІС - -
724			24		ІС - -
725			36		ІС - -
726			28		ІС - -
727			28		ІС - -
728			36		ІС - -

Всього пронумеровано дерев: _____

(кількість словани)

Нумерацію і перелік провели:

Григорук І.Г.
(підпис)

Григорук І.Г.
(підпис)

Григорук І.Г.
(підпис)

Григорук І.Г.
(підпис)

(підпис)

(підпис)

(підпис)

І.М. Коваленко
(ініціали та прізвище)

Н.С. Федусь
(ініціали та прізвище)

В.В. Кривошея
(ініціали та прізвище)

23 11 20 21 року

НУМЕРАЦІЙНА ВІДОМІСТЬ ДЕРЕВ, призначених для вибіркової санітарної рубки

Житомирська область
(Автономна Республіка Крим, область)

ДП «Обруцьке СЛГ»

(найменування власника лісів, постійного лісокористувача)

Лісництво Лимоватке

урочище _____

квартал № 10

виділ № 74

ділянка № _____

площа 17,7

га

Порядковий номер дерева	Порода	Ступінь, товщини стовбурів, см			Категорія стану дерева, підстава вибору для рубки
		діаметр	накладений	дрова'яні	
729	С		28		ІІ класовий запас
730	С		24		ІІ -ІІ-
731	С		28		ІІ -ІІ-
732	С		36		ІІ -ІІ-
733	С		40		ІІ -ІІ-
734	С		36		ІІ -ІІ-
735	С		24		ІІ -ІІ-
736	С		36		ІІ -ІІ-
737	С		24		ІІ -ІІ-
738	С		32		ІІ -ІІ-
739	С		24		ІІ -ІІ-
740	С		36		ІІ -ІІ-
741	С		28		ІІ -ІІ-
742	С		28		ІІ -ІІ-
743	С		32		ІІ -ІІ-
744	С		32		ІІ -ІІ-
745	С		28		ІІ -ІІ-
746	С		32		ІІ -ІІ-
747	С		24		ІІ -ІІ-
748	С		24		ІІ -ІІ-
749	С		28		ІІ -ІІ-
750	С		32		ІІ -ІІ-
751	С		32		ІІ -ІІ-
752	С		28		ІІ -ІІ-
753	С		24		ІІ -ІІ-
754	С		36		ІІ -ІІ-

Порядковий номер дерева	Порода	Ступінь, товщини стовбурів, см			Категорія стану дерева, підстава вибору для рубки
		діаметр	накладений	дрова'яні	
755	С		32		ІІ -ІІ-
756	С		32		ІІ -ІІ-
757	С		24		ІІ -ІІ-
758	С		24		ІІ -ІІ-
759	С		28		ІІ -ІІ-
760	С		32		ІІ -ІІ-
761	С		24		ІІ -ІІ-
762	С		36		ІІ -ІІ-
763	С		32		ІІ -ІІ-
764	С		32		ІІ -ІІ-
765	С		28		ІІ -ІІ-
766	С		32		ІІ -ІІ-
767	С		36		ІІ -ІІ-
768	С		28		ІІ -ІІ-
769	С		36		ІІ -ІІ-
770	С		32		ІІ -ІІ-
771	С		28		ІІ -ІІ-
772	С		40		ІІ -ІІ-
773	С		32		ІІ -ІІ-
774	С		36		ІІ -ІІ-
775	С		24		ІІ -ІІ-
776	С		32		ІІ -ІІ-
777	С		32		ІІ -ІІ-
778	С		28		ІІ -ІІ-
779	С		28		ІІ -ІІ-
780	С		24		ІІ -ІІ-

Всього пронумеровано дерев: _____

Нумерацію і перелік провели:

Лимоватке Л/Г
(посада)

Лимоватке Л/Г
(посада)

В. Мад. сир Л/Г
(посада)

(кількість слів)

[Підпис]
(підпис)

[Підпис]
(підпис)

[Підпис]
(підпис)

І. Н. Кошеда Л/Г
(ініціали та прізвище)

М. С. Кошеда
(ініціали та прізвище)

В. В. Кошеда
(ініціали та прізвище)

23 11 20 09 року

НУМЕРАЦІЙНА ВІДОМІСТЬ ДЕРЕВ, призначених для вибіркової санітарної рубки

Житомирська область
(Автономна Республіка Крим, область)

ДП «Овруцьке СЛГ»

(найменування власника лісів, постійного лісокористувача)

Лісництво Симолівське

урочище _____

квартал № 10 виділ № 24

ділянка № _____ площа 17,7 га

Порядковий номер дерева	Порода	Ступінь, товщини стовбурів, см			Категорія стану дерева, підстава відбору для рубки
		діляні	наслідкові	дров'яні	
781	См		24		ІІ Хвороба, гнилі
782	См		28		ІІ -II-
783	См		24		ІІ -II-
784	См		24		ІІ -II-
785	См		28		ІІ -II-
786	См		32		ІІ -II-
787	См		32		ІІ -II-
788	См		24		ІІ -II-
789	См		32		ІІ -II-
790	См		28		ІІ -II-
791	См		32		ІІ -II-
792	См		36		ІІ -II-
793	См		24		ІІ -II-
794	См		28		ІІ -II-
795	См		36		ІІ -II-
796	См		36		ІІ -II-
797	См		32		ІІ -II-
798	См		24		ІІ -II-
799	См		24		ІІ -II-
800	См		36		ІІ -II-
801	См		28		ІІ -II-
802	См		28		ІІ -II-
803	См		24		ІІ -II-
804	См		40		ІІ -II-
805	См		28		ІІ -II-
806	См		24		ІІ -II-

Порядковий номер дерева	Порода	Ступінь, товщини стовбурів, см			Категорія стану дерева, підстава відбору для рубки
		діляні	наслідкові	дров'яні	
807	См		24		ІІ -II-
808	См		28		ІІ -II-
809	См		24		ІІ -II-
810	См		32		ІІ -II-
811	См		24		ІІ -II-
812	См		28		ІІ -II-
813	См		24		ІІ -II-
814	См		32		ІІ -II-
815	См		24		ІІ -II-
816	См		36		ІІ -II-
817	См		36		ІІ -II-
818	См		24		ІІ -II-
819	См		28		ІІ -II-
820	См		32		ІІ -II-
821	См		28		ІІ -II-
822	См		32		ІІ -II-
823	См		36		ІІ -II-
824	См		40		ІІ -II-
825	См		24		ІІ -II-
826	См		36		ІІ -II-
827	См		28		ІІ -II-
828	См		28		ІІ -II-
829	См		32		ІІ -II-
830	См		32		ІІ -II-
831	См		28		ІІ -II-
832	См		28		ІІ -II-

Всього пронумеровано дерев: _____

Нумерацію і перелік провели:

В. М. Рибач
(посада)

В. М. Рибач
(посада)

В. М. Рибач
(посада)

В. М. Рибач
(посада)

В. М. Рибач
(посада)

(кількість словами)

(підпис)

(підпис)

(підпис)

І. М. Кошарський
(ініціали та прізвище)

І. М. Кошарський
(ініціали та прізвище)

В. В. Бурченко
(ініціали та прізвище)

(ініціали та прізвище)

23 11 2021 року

НУМЕРАЦІЙНА ВІДОМІСТЬ ДЕРЕВ, призначених для вибіркової санітарної рубки

Житомирська область
(Автономна Республіка Крим, область)

ДП «Овруцьке СЛГ»

(найменування власника лісів, постійного лісокористувача)

Лісництво Лисинецьке

урочище _____

квартал № 10 виділ № 24

ділянка № _____ площа 17,7 га

Порядковий номер дерев	Порода	Ступінь, товщини стовбурів, см			Категорія стану дерев, підстава вибору для рубки
		дерева	насадження	дрова	
833	Бз		24		ІІ - хвороба, гниль
834	Бз		24		ІІ - II -
835	Бз		28		ІІ - II -
836	Бз		24		ІІ - II -
837	Бз		28		ІІ - II -
838	Бз		32		ІІ - II -
839	Бз		36		ІІ - II -
840	Бз		36		ІІ - II -
841	Бз		32		ІІ - II -
842	Бз		36		ІІ - II -
843	Бз		28		ІІ - II -
844	Бз		28		ІІ - II -
845	Бз	32			ІІ - II -
846	Бз		24		ІІ - II -
847	Бз		36		ІІ - II -
848	Бз		24		ІІ - II -
849	Бз		24		ІІ - II -
850	Бз		32		ІІ - II -
851	Бз		32		ІІ - II -
852	Бз		28		ІІ - II -
853	Бз		24		ІІ - II -
854	Бз		28		ІІ - II -
855	Бз		28		ІІ - II -
856	Бз		32		ІІ - II -
857	Бз		24		ІІ - II -
858	Бз		28		ІІ - II -




Порядковий номер дерев	Порода	Ступінь, товщини стовбурів, см			Категорія стану дерев, підстава вибору для рубки
		дерева	насадження	дрова	
859	Бз		32		ІІ - II -
860	Бз		32		ІІ - II -
861	Бз		36		ІІ - II -
862	Бз		36		ІІ - II -
863	Бз		36		ІІ - II -
864	Бз		32		ІІ - II -
865	Бз		32		ІІ - II -
866	Бз		32		ІІ - II -
867	Бз		32		ІІ - II -
868	Бз		32		ІІ - II -
869	Бз		28		ІІ - II -
870	Бз		28		ІІ - II -
871	Бз		28		ІІ - II -
872	Бз		24		ІІ - II -
873	Бз		32		ІІ - II -
874	Бз		36		ІІ - II -
875	Бз		28		ІІ - II -
876	Бз		28		ІІ - II -
877	Бз		28		ІІ - II -
878	Бз		24		ІІ - II -
879	Бз		24		ІІ - II -
880	Бз		32		ІІ - II -
881	Бз		32		ІІ - II -
882	Бз		28		ІІ - II -
883	Бз		24		ІІ - II -
884	Бз		32		ІІ - II -

Всього пронумеровано дерев: _____

Нумерацію і перелік провели:

Григорук А.І.
(посада)
Григорук А.І.
(посада)
С.В. Маджарук
(посада)
Д.В. Рамчук

(кількість словами)


(підпис)

(підпис)

(підпис)

І.М. Григорук
(ініціали та прізвище)
М.С. Карпук
(ініціали та прізвище)
В.В. Григорук
(ініціали та прізвище)

23 11 20 21 року

НУМЕРАЦІЙНА ВІДОМІСТЬ ДЕРЕВ, призначених для вибіркової санітарної рубки

Житомирська область
(Автономна Республіка Крим, область)
ДП «Овруцьке СЛГ»

(найменування власника лісів, постійного лісокористувача)

Лісництво Лимовецьке

урочище _____

квартал № 10 виділ № 24

ділянка № _____ площа 17,7 га

Порядковий номер дерева	Порода	Ступінь, товщини стовбурів, см			Категорія стану дерева, підстава вибірки для рубки
		діаметр	накладок	дрова, тні	
885	Сз		24		ІІ Клас III кл. Ялина
886	Сз		32		ІІ -
887	Сз		32		ІІ -
888	Сз		24		ІІ -
889	Сз		28		ІІ -
890	Сз		28		ІІ -
891	Сз		36		ІІ -
892	Сз		36		ІІ -
893	Сз		36		ІІ -
894	Сз		36		ІІ -
895	Сз		24		ІІ -
896	Сз		28		ІІ -
897	Сз		32		ІІ -
898	Сз		28		ІІ -
899	Сз		24		ІІ -
900	Сз		32		ІІ -
901	Сз		32		ІІ -
902	Сз		28		ІІ -
903	Сз		32		ІІ -
904	Сз		24		ІІ -
905	Сз		24		ІІ -
906	Сз		32		ІІ -
907	Сз		32		ІІ -
908	Сз		28		ІІ -
909	Сз		28		ІІ -
910	Сз		28		ІІ -

Порядковий номер дерева	Порода	Ступінь, товщини стовбурів, см			Категорія стану дерева, підстава вибірки для рубки
		діаметр	накладок	дрова, тні	
911	Сз		40		ІІ -
912	Сз		32		ІІ -
913	Сз		32		ІІ -
914	Сз		28		ІІ -
915	Сз		22		ІІ -
916	Сз		28		ІІ -
917	Сз		36		ІІ -
918	Сз		32		ІІ -
919	Сз		32		ІІ -
920	Сз		26		ІІ -
921	Сз		32		ІІ -
922	Сз		28		ІІ -
923	Сз		24		ІІ -
924	Сз		36		ІІ -
925	Сз		28		ІІ -
926	Сз		24		ІІ -
927	Сз		26		ІІ -
928	Сз		24		ІІ -
929	Сз		28		ІІ -
930	Сз		40		ІІ -
931	Сз		40		ІІ -
932	Сз		24		ІІ -
933	Сз		28		ІІ -
934	Сз		32		ІІ -
935	Сз		28		ІІ -
936	Сз		32		ІІ -

Всього пронумеровано дерев: _____

Нумерацію і перелік провели:

Виселюк Р.М.
(посада)

Виселюк Р.М.
(посада)

м. мав шер мгу
(посада)

В.М. Р.М.
(посада)

(кількість слів)

(підпис)

(підпис)

(підпис)

І.М. Кошаринська
(ініціали та прізвище)

М.С. Карацук
(ініціали та прізвище)

В.В. Чубачко
(ініціали та прізвище)

23 11 20 21 року

НУМЕРАЦІЙНА ВІДОМІСТЬ ДЕРЕВ, призначених для вибіркової санітарної рубки

Житомирська область
(Автономна Республіка Крим, область)

ДП «Овруцьке СЛГ»

(найменування власника лісів, постійного лісокористувача)

Лісництво Лимовецьке

урочище _____

квартал № 40

виділ № 24

ділянка № _____

площа 177 га

Порядковий номер дерев	Порода	Ступінь, товщини ствобурів, см			Категорія стану дерев, підстава вибору для рубки
		діляні	накладікові	дрова'ни	
937	Бз		28		К. Хвороба, гниль
938	Бз		32		К. -II-
939	Бз		32		К. -II-
940	Бз		24		К. -II-
941	Бз		32		К. -II-
942	Бз		36		К. -II-
943	Бз		28		К. -II-
944	Бз		36		К. -II-
945	Бз		36		К. -II-
946	Бз		28		К. -II-
947	Бз		32		К. -II-
948	Бз		40		К. -II-
949	Бз		32		К. -II-
950	Бз		40		К. -II-
951	Бз		36		К. -II-
952	Бз		36		К. -II-
953	Бз		24		К. -II-
954	Бз		32		К. -II-
955	Бз		24		К. -II-
956	Бз		24		К. -II-
957	Бз		28		К. -II-
958	Бз		36		К. -II-
959	Бз		32		К. -II-
960	Бз		24		К. -II-
961	Бз		28		К. -II-
962	Бз		32		К. -II-

Порядковий номер дерев	Порода	Ступінь, товщини ствобурів, см			Категорія стану дерев, підстава вибору для рубки
		діляні	накладікові	дрова'ни	
963	Бз		28		К. Хвороба, гниль
964	Бз		36		К. -II-
965	Бз		32		К. -II-
966	Бз		28		К. -II-
967	Бз		28		К. -II-
968	Бз		24		К. -II-
969	Бз		36		К. -II-
970	Бз		32		К. -II-
971	Бз		24		К. -II-
972	Бз		28		К. -II-
973	Бз		32		К. -II-
974	Бз		36		К. -II-
975	Бз		36		К. -II-
976	Бз		28		К. -II-
977	Бз		32		К. -II-
978	Бз		28		К. -II-
979	Бз	40			К. -II-
980	Бз		24		К. -II-
981	Бз		32		К. -II-
982	Бз		28		К. -II-
983	Бз		24		К. -II-
984	Бз		32		К. -II-
985	Бз		28		К. -II-
986	Бз		32		К. -II-
987	Бз		40		К. -II-
988	Бз		28		К. -II-

Всього пронумеровано дерев: _____

(кількість словами)

Нумерацію і перелік провели:

Лимовецьке СЛГ
(посада) О. М. Рибач

Лимовецьке СЛГ
(посада) О. М. Рибач

С. М. Мавренко
(посада)

О. М. Рибач
(посада)

[Підпис]
(підпис)

[Підпис]
(підпис)

[Підпис]
(підпис)

І. М. Васильченко
(ініціали та прізвище)

М. В. Карусь
(ініціали та прізвище)

В. В. Сидоренко
(ініціали та прізвище)

23

4

20 21 року

НУМЕРАЦІЙНА ВІДОМІСТЬ ДЕРЕВ, призначених для вибіркової санітарної рубки

Житомирська область
(Автономна Республіка Крим, область)
ДП «Овруцьке СЛГ»

(найменування власника лісів, постійного лісокористувача)

Лісництво Лиманське

урочище _____

квартал № 10 виділ № 24

ділянка № _____ площа 177 га

Порядковий номер дерев	Порода	Ступінь, товщини стовбурів, см			Категорія стану дерев, підстава вибору для рубки
		ділові	напідлісові	дров'яні	
988	С3	28			Хвоя муда
989	С3	32			Хвоя муда
990	С3	40			Хвоя муда
991	С3	28			Хвоя муда
992	С3	24			Хвоя муда
993	С3	24			Хвоя муда
994	С3	32			Хвоя муда
995	С3	32			Хвоя муда
996	С3	32			Хвоя муда
997	С3	32			Хвоя муда
998	С3	28			Хвоя муда
999	С3	32			Хвоя муда
1000	С3	36			Хвоя муда
1001	С3	28			Хвоя муда
1002	С3	28			Хвоя муда
1003	С3	32			Хвоя муда
1004	С3	36			Хвоя муда
1005	С3	32			Хвоя муда
1006	С3	24			Хвоя муда
1007	С3	32			Хвоя муда
1008	С3	28			Хвоя муда
1009	С3	32			Хвоя муда
1010	С3	24			Хвоя муда
1011	С3	24			Хвоя муда
1012	С3	24			Хвоя муда
1013	С3	24			Хвоя муда
1014	С3			24	Хвоя муда

Порядковий номер дерев	Порода	Ступінь, товщини стовбурів, см			Категорія стану дерев, підстава вибору для рубки
		ділові	напідлісові	дров'яні	
1015	С3			24	Хвоя муда
1016	С3		32		Хвоя муда
1017	С3		24		Хвоя муда
1018	С3		28		Хвоя муда
1019	С3		32		Хвоя муда
1020	С3		32		Хвоя муда
1021	С3		28		Хвоя муда
1022	С3		24		Хвоя муда
1023	С3		28		Хвоя муда
1024	С3		32		Хвоя муда
1025	С3		28		Хвоя муда
1026	С3			32	Хвоя муда
1027	С3		40		Хвоя муда
1028	С3		24		Хвоя муда
1029	С3		24		Хвоя муда
1030	С3		24		Хвоя муда
1031	С3		28		Хвоя муда
1032	С3		24		Хвоя муда
1033	С3		32		Хвоя муда
1034	С3		24		Хвоя муда
1035	С3		32		Хвоя муда
1036	С3			24	Хвоя муда
1037	С3		32		Хвоя муда
1038	С3		28		Хвоя муда
1039	С3		40		Хвоя муда
1040	С3		24		Хвоя муда

Всього пронумеровано дерев: _____

Нумерацію і перелік провели:

Лиманський М.П.
(посада)
Лиманський М.П.
(посада)
см. майстер М.П.
(посада)
Лиманський М.П.
(посада)

(кількість словами)

(підпис)

(підпис)

(підпис)

(ініціали та прізвище)

(ініціали та прізвище)

(ініціали та прізвище)

23 11 20 21 року

НУМЕРАЦІЙНА ВІДОМІСТЬ ДЕРЕВ, призначених для вибіркової санітарної рубки

Житомирська область
(Автономна Республіка Крим, область)
ДП «Овруцьке СЛГ»

Лісництво Ситовеське (найменування власника лісів, постійного лісокористувача)
урочище _____

квартал № 10 виділ № 24

ділянка № _____ площа 17,2 га

Нумераційний номер дерева	Порода	Ступінь, товщини стовбура, см			Категорія стану дерева, підстава вибору для рубки
		діаметр	висота долової	діаметр	
1041	С3	32			10-клас Шим-Хіва
1042	С3	24			-11-
1043	С3	24			-11-
1044	С3	24			-11-
1045	С3	40			-11-
1046	С3	32			-11-
1047	С3		24		-11-
1048	С3	28			-11-
1049	С3	40			-11-
1050	С3	36			-11-
1051	С3	44			-11-
1052	С3	36			-11-
1053	С3	36			-11-
1054	С3	28			-11-
1055	С3		28		10-клас Шим-Хіва
1056	С3	28			-11-00
1057	С3	32			-11-
1058	С3	32			-11-
1059	С3	36			-11-
1060	С3	28			-11-
1061	С3	24			-11-
1062	С3	22			-11-
1063	С3	36			-11-
1064	С3	36			-11-
1065	С3	32			-11-
1066	С3	28			-11-

Нумераційний номер дерева	Порода	Ступінь, товщини стовбура, см			Категорія стану дерева, підстава вибору для рубки
		діаметр	висота долової	діаметр	
1067	С3	36			10-клас Шим-Хіва
1068	С3	36			-11-
1069	С3	32			-11-
1070	С3	36			-11-
1071	С3	28			-11-
1072	С3	24			-11-
1073	С3	28			-11-
1074	С3	36			-11-
1075	С3	28			-11-
1076	С3	32			-11-
1077	С3		24		-11-
1078	С3	28			-11-
1079	С3	32			-11-
1080	С3	28			-11-
1081	С3	24			-11-
1082	С3	24			-11-
1083	С3	24			-11-
1084	С3	24			-11-
1085	С3	28			-11-
1086	С3	36			-11-
1087	С3	24			-11-
1088	С3	32			-11-
1089	С3	24			-11-
1090	С3	28			-11-
1091	С3	24			-11-
1092	С3	28			-11-

Всього пронумеровано дерев: _____

Нумерацію і перелік провели:

(посада)

(посада)

(посада)

(посада)

(посада)

(кількість робітників)

(підпис)

(підпис)

(підпис)

(ініціали та прізвище)

(ініціали та прізвище)

(ініціали та прізвище)

Р.Б. 11 20 21 року

НУМЕРАЦІЙНА ВІДОМІСТЬ ДЕРЕБ, призначених для вибіркової санітарної рубки

Житомирська область
(Автономна Республіка Крим, область)

ДП «Овруцьке СЛГ»

(найменування власника лісів, постійного лісокористувача)

Лісництво Сибирецьке

урочище _____

квартал № 10 виділ № 24

ділянка № _____ площа 17,2 га

Порядковий номер дерев	Підрода	Ступінь, товщини стовбурів, см			Категорія стану дерев, підстава вибірки для рубки
		діляні	наслідкові	дров'яні	
1093	СЗ		24		ч - хворі, ді. ген.
1094	СЗ		24		ч - ч
1095	СЗ		24		ч - ч
1096	СЗ		44		ч - ч
1097	СЗ		24		ч - ч
1098	СЗ		28		ч - ч
1099	СЗ		32		ч - ч
1100	СЗ		36		ч - ч
1101	СЗ		32		ч - ч
1102	СЗ		28		ч - ч
1103	СЗ		28		ч - ч
1104	СЗ		24		ч - ч
1105	СЗ		28		ч - ч
1106	СЗ		32		ч - ч
1107	СЗ		24		ч - ч
1108	СЗ		24		ч - ч
1109	СЗ		32		ч - ч
1110	СЗ		24		ч - ч
1111	СЗ		28		ч - ч
1112	СЗ		24		ч - ч
1113	СЗ		32		ч - ч
1114	СЗ		28		ч - ч
1115	СЗ		24		ч - ч
1116	СЗ		36		ч - ч
1117	СЗ		24		ч - ч
1118	СЗ		28		ч - ч

Порядковий номер дерев	Підрода	Ступінь, товщини стовбурів, см			Категорія стану дерев, підстава вибірки для рубки
		діляні	наслідкові	дров'яні	
1119	СЗ		24		ч - ч
1120	СЗ		26		ч - ч
1121	СЗ		24		ч - ч
1122	СЗ		32		ч - ч
1123	СЗ		24		ч - ч
1124	СЗ		24		ч - ч
1125	СЗ		28		ч - ч
1126	СЗ		28		ч - ч
1127	СЗ		32		ч - ч
1128	СЗ		32		ч - ч
1129	СЗ		36		ч - ч
1130	СЗ		24		ч - ч
1131	СЗ		32		ч - ч
1132	СЗ		36		ч - ч
1133	СЗ		28		ч - ч
1134	СЗ		36		ч - ч
1135	СЗ		24		ч - ч
1136	СЗ		36		ч - ч
1137	СЗ		24		ч - ч
1138	СЗ		32		ч - ч
1139	СЗ		32		ч - ч
1140	СЗ		24		ч - ч
1141	СЗ		24		ч - ч
1142	СЗ		24		ч - ч
1143	СЗ		24		ч - ч
1144	СЗ		36		ч - ч

Всього пронумеровано дерев: _____

Нумерацію і перелік провели:

І. М. Рибач
(посада)

І. М. Рибач
(посада)

І. М. Рибач
(посада)

І. М. Рибач
(посада)

(кількість словами)

(підпис)

(підпис)

(підпис)

І. М. Рибач
(ініціали та прізвище)

І. М. Рибач
(ініціали та прізвище)

І. М. Рибач
(ініціали та прізвище)

23 11 20 21 року

НУМЕРАЦІЙНА ВІДОМІСТЬ ДЕРЕВ, призначених для вибіркової санітарної рубки

Житомирська область
(Автономна Республіка Крим, область)
ДП «Оаруцьке СЛГ»
(найменування власника лісів, постійного лісокористувача)

Лісництво _____

урочище _____

квартал № 10 виділ № 24

ділянка № _____ площа 17,7 га

Порядковий номер дерева	Відрода	Ступінь, товщини стовбурів, см			Категорія стану дерева, підстава вибору для рубки
		ділянка	наслідковий	дров'яний	
1145	С3		24		10/100 об'єм, 10/100
1146	С3		24		10 - 11 -
1147	С3		32		10 - 11 -
1148	С3		28		10 - 11 -
1149	С3		24		10 - 11 -
1150	С3		24		10 - 11 -
1151	С3		32		10 - 11 -
1152	С3		24		10 - 11 -
1153	С3		24		10 - 11 -
1154	С3		24		10 - 11 -
1155	С3		28		10 - 11 -
1156	С3		32		10 - 11 -
1157	С3		32		10 - 11 -
1158	С3		36		10 - 11 -
1159	С3		28		10 - 11 -
1160	С3		24		10 - 11 -
1161	С3		24		10 - 11 -
1162	С3		24		10 - 11 -
1163	С3		28		10 - 11 -
1164	С3		28		10 - 11 -
1165	С3		28		10 - 11 -
1166	С3		24		10 - 11 -
1167	С3		24		10 - 11 -
1168	С3		24		10 - 11 -
1169	С3		32		10 - 11 -
1170	С3		36		10 - 11 -

Порядковий номер дерева	Відрода	Ступінь, товщини стовбурів, см			Категорія стану дерева, підстава вибору для рубки
		ділянка	наслідковий	дров'яний	
1171	С3		32		10/100 об'єм, 10/100
1172	С3		28		10 - 11 -
1173	С3		24		10 - 11 -
1174	С3		24		10 - 11 -
1175	С3		32		10 - 11 -
1176	С3		28		10 - 11 -
1177	С3		28		10 - 11 -
1178	С3		32		10 - 11 -
1179	С3		32		10 - 11 -
1180	С3		28		10 - 11 -
1181	С3		28		10 - 11 -
1182	С3		28		10 - 11 -
1183	С3		28		10 - 11 -
1184	С3		24		10 - 11 -
1185	С3		24		10 - 11 -
1186	С3		32		10 - 11 -
1187	С3		36		10 - 11 -
1188	С3		36		10 - 11 -
1189	С3		44		10 - 11 -
1190	С3		40		10 - 11 -
1191	С3		32		10 - 11 -
1192	С3		32		10 - 11 -
1193	С3		28		10 - 11 -
1194	С3		32		10 - 11 -
1195	С3		32		10 - 11 -
1196	С3		40		10 - 11 -

Всього пронумеровано дерев: _____

Нумерацію і перелік провели:

Інженер А.Г.
(посада)
Інженер А.Г.
(посада)
В.В. Сидоренко
(посада)
В.В. Сидоренко

(кількість словами)

(підпис)

(підпис)

(підпис)

І.М. Кошаровський

(ініціали та прізвище)

М.Р. Воронцов

(ініціали та прізвище)

В.В. Сидоренко

(ініціали та прізвище)

28 11 2021 року

НУМЕРАЦІЙНА ВІДОМІСТЬ ДЕРЕВ, призначених для вибіркової санітарної рубки

Житомирська область
(Автономна Республіка Крим, область)

ДП «Сверуцьке СЛГ»

(найменування власника лісів, постійного лісокористувача)

Лісництво Сидорівське

урочище _____

квартал № 10 виділ № 24

ділянка № _____ площа 12,7 га

Порядковий номер дерева	Порода	Ступінь, товщини стовбурів, см			Категорія стану дерева, підстава вибірки для рубки
		ділові	напівділові	дров'яні	
1197	С3		36		10/100% С3
1198	С3		40		10 - " -
1199	С3		32		10 - " -
1200	С3		32		10 - " -
1201	С3		28		10 - " -
1202	С3		28		10 - " -
1203	С3		24		10 - " -
1204	С3		24		10 - " -
1205	С3		32		10 - " -
1206	С3		32		10 - " -
1207	С3		28		10 - " -
1208	С3		36		10 - " -
1209	С3		40		10 - " -
1210	С3		40		10 - " -
1211	С3		32		10 - " -
1212	С3		32		10 - " -
1213	С3		32		10 - " -
1214	С3		32		10 - " -
1215	С3		28		10 - " -
1216	С3		28		10 - " -
1217	С3		28		10 - " -
1218	С3		32		10 - " -
1219	С3		24		10 - " -
1220	С3		24		10 - " -
1221	С3		24		10 - " -
1222	С3		32		10 - " -

Порядковий номер дерева	Порода	Ступінь, товщини стовбурів, см			Категорія стану дерева, підстава вибірки для рубки
		ділові	напівділові	дров'яні	
1223	С3		28		10/100% С3
1224	С3		28		10 - " -
1225	С3		28		10 - " -
1226	С3		18		10 - " -
1227	С3		28		10 - " -
1228	С3		32		10 - " -
1229	С3		32		10 - " -
1230	С3		32		10 - " -
1231	С3		24		10 - " -
1232	С3		32		10 - " -
1233	С3		28		10 - " -
1234	С3		28		10 - " -
1235	С3		32		10 - " -
1236	С3		28		10 - " -
1237	С3		32		10 - " -
1238	С3		36		10 - " -
1239	С3		40		10 - " -
1240	С3		44		10 - " -
1241	С3		32		10 - " -
1242	С3		28		10 - " -
1243	С3		24		10 - " -
1244	С3		32		10 - " -
1245	С3		28		10 - " -
1246	С3		28		10 - " -
1247	С3		32		10 - " -
1248	С3		24		10 - " -

Всього пронумеровано дерев: _____

Нумерацію і перелік провели:

(посада) М.П. Ф.Л.С.Ч.
(посада) М.П. Ф.Л.С.Ч.
(посада) С.В. М.П.С.Ч.

(кількість словами)

(підпис)

(підпис)

(підпис)

І. Н. Косцюк

(ініціали та прізвище)

М.С. Р.П.С.Ч.

(ініціали та прізвище)

В.В. Ф.Л.С.Ч.

(ініціали та прізвище)

25

21

20 21 року

НУМЕРАЦІЙНА ВІДОМІСТЬ ДЕРЕВ, призначених для вибіркової санітарної рубки

Житомирська область
(Автономна Республіка Крим, область)

ДП «Овруцьке СЛГ»

(найменування власника лісів, постійного лісокористувача)

Лісництво Смоленське

урочище _____

квартал № 10 виділ № 24

ділянка № _____ площа 17,7 га

Порядковий номер дерева	Порода	Ступінь, товщини стовбурів, см			Категорія стану дерева, підстава вибору для рубки
		діляні	наслідкові	дрова'яні	
1249 С3		36			10 100% обм. дрова
1250 С3		36			10 -11-
1251 С3		36			10 -11-
1252 С3		36			10 -11-
1253 С3		37			10 -11-
1254 С3		37			10 -11-
1255 С3		36			10 -11-
1256 С3		74			10 -11-
1257 С3		78			10 -11-
1258 С3		78			10 -11-
1259 С3		74			10 -11-
1260 С3		78			10 -11-
1261 С3		74			10 -11-
1262 С3		78			10 -11-
1263 С3		78			10 -11-
1264 С3		36			10 -11-
1265 С3		37			10 -11-
1266 С3		37			10 -11-
1267 С3		36			10 -11-
1268 С3		78			10 -11-
1269 С3		74			10 -11-
1270 С3		74			10 -11-
1271 С3		37			10 -11-
1272 С3		36			10 -11-
1273 С3		40			10 -11-
1274 С3		78			10 -11-

Порядковий номер дерева	Порода	Ступінь, товщини стовбурів, см			Категорія стану дерева, підстава вибору для рубки
		діляні	наслідкові	дрова'яні	
1275 С3				74	10 100% обм. дрова
1276 С3				74	10 -11-
1277 С3		78			10 -11-
1278 С3		36			10 -11-
1279 С3		74			10 -11-
1280 С3		74			10 -11-
1281 С3		36			10 -11-
1282 С3				37	10 -11-
1283 С3		36			10 -11-
1284 С3		37			10 -11-
1285 С3		37			10 -11-
1286 С3		74			10 -11-
1287 С3		74			10 -11-
1288 С3		78			10 -11-
1289 С3		78			10 -11-
1290 С3		78			10 -11-
1291 С3		74			10 -11-
1292 С3		74			10 -11-
1293 С3		74			10 -11-
1294 С3		78			10 -11-
1295 С3		78			10 -11-
1296 С3		74			10 -11-
1297 С3		37			10 -11-
1298 С3		36			10 -11-
1299 С3		36			10 -11-
1300 С3		37			10 -11-

Всього пронумеровано дерев: _____

Нумерацію і перелік провели:

Григор'єв А.Г.
(посада)

Григор'єв А.Г.
(посада)

С.М. Мельник
(посада)

(кількість слів/фраз)

[Підпис]
(підпис)

[Підпис]
(підпис)

[Підпис]
(підпис)

І.М. Романенко
(ініціали та прізвище)

М.Р. Карпух
(ініціали та прізвище)

В.В. Кудряков
(ініціали та прізвище)

23 11 20 21 року

УРОЧКШЕ

квартал № 40

виділ №2 *24*

ділянка №

площа 177 га

Порядковий номер дерева	Порода	Ступінь, товщини стовбура, см			Категорія стану дерева, підстава вибору для рубля
		ділові	накладкові	дрова'нні	
1301	См	74		2	2
1302	См	74		2	2
1303	См	37		2	2
1304	См	74		2	2
1305	См	74		2	2
1306	См	74		2	2
1307	См	37		2	2
1308	См	36		2	2
1309	См	37		2	2
1310	См	74		2	2
1311	См	78		2	2
1312	См	36		2	2
1313	См	37		2	2
1314	См	37		2	2
1315	См	37		2	2
1316	См	74		2	2
1317	См	74		2	2
1318	См	74		2	2
1319	См	74		2	2
1320	См	74		2	2
1321	См	28		2	2
1322	См	37		2	2
1323	См	36		2	2
1324	См	37		2	2
1325	См	36		2	2
1326	См	32		2	2

Параграф номер дерев	Порода	Ступінь товщини створу, см			Категорія стану дерев, підстага виробу ден рубин
		ділові	напілділові	дром'яні	
1327	Сз	78			2000 руб
1328	Сз	74			11
1329	Сз	74			11
1330	Сз	77			11
1331	Сз	74			11
1332	Сз	76			11
1333	Сз	78			11
1334	Сз	74			11
1335	Сз	78			11
1336	Сз	77			11
1337	Сз	77			11
1338	Сз	77			11
1339	Сз	77			11
1340	Сз	78			11
1341	Сз	77			11
1342	Сз	76			11
1343	Сз	78			11
1344	Сз	77			11
1345	Сз	76			11
1346	Сз	74			11
1347	Сз	77			11
1348	Сз	77			11
1349	Сз	77			11
1350	Сз	77			11
1351	Сз	78			11
1352	Сз	76			11

Всього пронумеровано дерев:

Нумерацію і перелік проведи:

14 weeks left
(100 days) to go

10 номер 1/5
(посадка) № 1/5

ст. медведь (посада)

(посада)
Дом Р. Р. Р.

(кількість словами)

(elogue)

1940-1941

(підпис)

1. М. Косачук (актор)

М. С. Вергунов
(ініціали та прізвище)

В.В. Гуденко
(ініціали та прізвище)

25

44

20 *2* року

НУМЕРАЦІЙНА ВІДОМІСТЬ ДЕРЕВ, призначених для вибіркової санітарної рубки

Житомирська область
(Автономна Республіка Крим, область)
ДП «Овруцьке СЛГ»

Лісництво Миколаївське (найменування власника лісів, постійного лісокористувача)
уручище _____

квартал № 10 виділ № 24

ділянка № _____ площа 12,7 га

Порядковий номер дерев	Порода	Ступінь, товщини ствобурів, см			Категорія стану дерев, підстава вибору для рубки
		ділової	накладної	дроваїни	
1353	С3	24			W 11-11-11
1354	С3	28			W 11-11-11
1355	С3	36			W 11-11-11
1356	С3	36			W 11-11-11
1357	С3	24			W 11-11-11
1358	С3	24			W 11-11-11
1359	С3	24			W 11-11-11
1360	С3	32			W 11-11-11
1361	С3	36			W 11-11-11
1362	С3	28			W 11-11-11
1363	С3	32			W 11-11-11
1364	С3	40			W 11-11-11
1365	С3	28			W 11-11-11
1366	С3	40			W 11-11-11
1367	С3	28			W 11-11-11
1368	С3	28			W 11-11-11
1369	С3	28			W 11-11-11
1370	С3	24			W 11-11-11
1371	С3	32			W 11-11-11
1372	С3	40			W 11-11-11
1373	С3	24			W 11-11-11
1374	С3	36			W 11-11-11
1375	С3	28			W 11-11-11
1376	С3	32			W 11-11-11
1377	С3	36			W 11-11-11
1378	С3	24			W 11-11-11

Порядковий номер дерев	Порода	Ступінь, товщини ствобурів, см			Категорія стану дерев, підстава вибору для рубки
		ділової	накладної	дроваїни	
1379	С3	24			W 11-11-11
1380	С3	24			W 11-11-11
1381	С3	28			W 11-11-11
1382	С3	32			W 11-11-11
1383	С3	24			W 11-11-11
1384	С3	32			W 11-11-11
1385	С3	28			W 11-11-11
1386	С3	32			W 11-11-11
1387	С3	32			W 11-11-11
1388	С3	32			W 11-11-11
1389	С3	24			W 11-11-11
1390	С3	40			W 11-11-11
1391	С3	28			W 11-11-11
1392	С3	24			W 11-11-11
1393	С3	32			W 11-11-11
1394	С3	32			W 11-11-11
1395	С3	24			W 11-11-11
1396	С3	24			W 11-11-11
1397	С3	36			W 11-11-11
1398	С3	24			W 11-11-11
1399	С3	28			W 11-11-11
1400	С3	28			W 11-11-11
1401	С3	36			W 11-11-11
1402	С3	22			W 11-11-11
1403	С3	24			W 11-11-11
1404	С3	24			W 11-11-11

Всього пронумеровано дерев: _____

Нумерацію і перелік провели:

(посада)

(посада)

(посада)

(кількість слів)

(підпис)

(підпис)

(підпис)

І. Н. Кошаровський

(ініціали та прізвище)

М. С. Карачев

(ініціали та прізвище)

В. В. Крижановський

(ініціали та прізвище)

20 року

НУМЕРАЦІЙНА ВІДОМІСТЬ ДЕРЕВ, призначених для вибіркової санітарної рубки

Житомирська область
(Автономна Республіка Крим, область)

ДП «Саруцьке СЛГ»

(найменування власника лісів, постійного лісокористувача)

Лісництво Сєвєродонецьке

у рокище _____

квартал № 10 виділ № 24

ділянка № _____ площа 12,7 га

Порядковий номер дерев	Порода	Ступінь, товщини стовбурів, см			Категорія стану дерев, підстава вибірку для рубки
		діляні	наслідкові	дрова'яні	
1457 Сз		36			2-хбвс обм зрост.
1458 Сз		37			10-11
1459 Сз		36			10-11
1460 Сз		74			10-11
1461 Сз		32			10-11
1462 Сз		74			10-11
1463 Сз		74			10-11
1464 Сз		74			10-11
1465 Сз		32			10-11
1466 Сз		32			10-11
1467 Сз		36			10-11
1468 Сз		37			10-11
1469 Сз		36			10-11
1470 Сз		74			10-11
1471 Сз		78			10-11
1472 Сз		40			10-11
1473 Сз		78			10-11
1474 Сз		78			10-11
1475 Сз		32			10-11
1476 Сз		37			10-11
1477 Сз		36			10-11
1478 Сз		24			10-11
1479 Сз		78			10-11
1480 Сз		36			10-11
1481 Сз		24			10-11
1482 Сз		36			10-11

Порядковий номер дерев	Порода	Ступінь, товщини стовбурів, см			Категорія стану дерев, підстава вибірку для рубки
		діляні	наслідкові	дрова'яні	
1483 Сз		36			2-хбвс обм зрост.
1484 Сз		79			10-11
1485 Сз		40			10-11
1486 Сз		27			10-11
1487 Сз		52			10-11
1488 Сз		36			10-11
1489 Сз		40			10-11
1490 Сз		32			10-11
1491 Сз		36			10-11
1492 Сз		40			10-11
1493 Сз		36			10-11
1494 Сз		28			10-11
1495 Сз		27			10-11
1496 Сз		28			10-11
1497 Сз		28			10-11
1498 Сз		24			10-11
1499 Сз		32			10-11
1500 Сз		24			10-11
1501 Сз		16			10-11
1502 Сз		32			10-11
1503 Сз		24			10-11
1504 Сз		32			10-11
1505 Сз		37			10-11
1506 Сз		52			10-11
1507 Сз		24			10-11
1508 Сз		36			10-11

Всього пронумеровано дерев: _____

Нумерацію і перелік провели:

(посада)

(посада)

(посада)

(кількість словами)

(підпис)

(підпис)

(підпис)

І. М. Кошарний

(ініціали та прізвище)

Н. С. Варуць

(ініціали та прізвище)

В. В. Крибенко

(ініціали та прізвище)

23 11 20 21 року

НУМЕРАЦІЙНА ВІДОМІСТЬ ДЕРЕВ, призначених для вибіркової санітарної рубки

Житомирська область
(Автономна Республіка Крим, область)
ДП «Овруцьке СЛГ»

Лісництво Сисодецьке

урочище _____

квартал № 10 виділ № сч

ділянка № _____ площа 18,7 га

Порядковий номер дерев	Порода	Ступінь, товщини стовбурів, см			Категорія стану дерев, підстава вибору для рубки
		діаметр	наслідковий	дрова	
1509	С	36			10.000 об'єм зелених
1510	С	36			10 - 11
1511	С	36			10 - 11
1512	С	24			10 - 11
1513	С	24			10 - 11
1514	С	44			10 - 11
1515	С	32			10 - 11
1516	С	24			10 - 11
1517	С	28			10 - 11
1518	С	32			10 - 11
1519	С	24			10 - 11
1520	С	24			10 - 11
1521	С	24			10 - 11
1522	С	36			10 - 11
1523	С	32			10 - 11
1524	С	32			10 - 11
1525	С	28			10 - 11
1526	С	24			10 - 11
1527	С	28			10 - 11
1528	С	28			10 - 11
1529	С	24			10 - 11
1530	С	40			10 - 11
1531	С	24			10 - 11
1532	С	24			10 - 11
1533	С	24			10 - 11
1534	С	31			10 - 11

Порядковий номер дерев	Порода	Ступінь, товщини стовбурів, см			Категорія стану дерев, підстава вибору для рубки
		діаметр	наслідковий	дрова	
1535	С	24			10.000 об'єм зелених
1536	С	28			10 - 11
1537	С	32			10 - 11
1538	С	28			10 - 11
1539	С	32			10 - 11
1540	С	26			10 - 11
1541	С	36			10 - 11
1542	С	37			10 - 11
1543	С	24			10 - 11
1544	С	24			10 - 11
1545	С	24			10 - 11
1546	С	24			10 - 11
1547	С	24			10 - 11
1548	С	28			10 - 11
1549	С	28			10 - 11
1550	С	28			10 - 11
1551	С	24			10 - 11
1552	С	37			10 - 11
1553	С	36			10 - 11
1554	С	24			10 - 11
1555	С	36			10 - 11
1556	С	24			10 - 11
1557	С	24			10 - 11
1558	С	24			10 - 11
1559	С	24			10 - 11
1560	С	37			10 - 11

Всього пронумеровано дерев: _____

Нумерацію і перелік провели:

П. М. Р. М. О. Ч.
(посада)

(посада)

П. М. Р. М. О. Ч.
(посада)

(кількість об'єктами)

(підпис)

(підпис)

(підпис)

П. М. Р. М. О. Ч.
(ініціали та прізвище)

П. М. Р. М. О. Ч.
(ініціали та прізвище)

П. М. Р. М. О. Ч.
(ініціали та прізвище)

25 11 20 21 року

НУМЕРАЦІЙНА ВІДОМІСТЬ ДЕРЕВ, призначених для вибіркової санітарної рубки

Житомирська область
(Автономна Республіка Крим, область)

ДП «Озаруцьке СЛГ»

(найменування власника лісів, постійного лісокористувача)

Лісництво

урочище

квартал № 10 виділ № 24

ділянка № площа 177 га

Порядковий номер дерева	Порода	Ступінь, товщини стовбурів, см			Категорія стану дерева, підстава вибірки для рубки
		діаметр	накладілом	дрова яні	
1561	Сз		32		10 Хвост обм зм
1562	Сз		36		10 - - -
1563	Сз		32		10 - - -
1564	Сз		40		10 - - -
1565	Сз		32		10 - - -
1566	Сз		28		10 - - -
1567	Сз		32		10 - - -
1568	Сз		32		10 - - -
1569	Сз		32		10 - - -
1570	Сз		36		10 - - -
1571	Сз		24		10 - - -
1572	Сз		24		10 - - -
1573	Сз			24	10 Хвост обм зм
1574	Сз		28		10 Хвост обм зм
1575	Сз		28		10 - - -
1576	Сз		28		10 - - -
1577	Сз		32		10 - - -
1578	Сз		32		10 - - -
1579	Сз		24		10 - - -
1580	Сз		24		10 - - -
1581	Сз		32		10 - - -
1582	Сз		24		10 - - -
1583	Сз		24		10 - - -
1584	Сз		28		10 - - -
1585	Сз		28		10 - - -
1586	Сз		28		10 - - -

Порядковий номер дерева	Порода	Ступінь, товщини стовбурів, см			Категорія стану дерева, підстава вибірки для рубки
		діаметр	накладілом	дрова яні	
1587	Сз		28		10 Хвост обм зм
1588	Сз		24		10 - - -
1589	Сз		32		10 - - -
1590	Сз		28		10 - - -
1591	Сз		24		10 - - -
1592	Сз		36		10 - - -
1593	Сз		32		10 - - -
1594	Сз		24		10 - - -
1595	Сз		32		10 - - -
1596	Сз		28		10 - - -
1597	Сз		32		10 - - -
1598	Сз		24		10 - - -
1599	Сз		24		10 - - -
1600	Сз		24		10 - - -
1601	Сз		40		10 - - -
1602	Сз		28		10 - - -
1603	Сз	32			10 - - -
1604	Сз		28		10 - - -
1605	Сз		24		10 - - -
1606	Сз		24		10 - - -
1607	Сз		40		10 - - -
1608	Сз		40		10 - - -
1609	Сз		36		10 - - -
1610	Сз		40		10 - - -
1611	Сз		32		10 - - -
1612	Сз		32		10 - - -

Всього пронумеровано дерев:

Нумерацію і перелік провели:

(посада)

(посада)

(посада)

(підпис)

(підпис)

(підпис)

(підпис)

(ініціали та прізвище)

(ініціали та прізвище)

(ініціали та прізвище)

20 21 року

**НУМЕРАЦІЙНА ВІДОМІСТЬ ДЕРЕВ,
призначених для вибіркової санітарної рубки**

Житомирська область
(Автономна Республіка Крим, область)
ДП «Овруцьке СЛГ»

Лісництво Смоленське (найменування власника лісів, постійного лісокористувача)

урочище _____

квартал № 10 виділ № 24

ділянка № _____ площа 17,7 га

Порядковий номер дерева	Порода	Ступінь, товщини стовбурів, см			Категорія стану дерева, підстава вибірки для рубки
		діаметр	наприклад	дрова	
1613	Ск	28			вхбод обм. зг. л. см
1614	Ск	24			вхбод обм. зг. л. см
1615	Ск	24			вхбод обм. зг. л. см
1616	Ск	24			вхбод обм. зг. л. см
1617	Ск	32			вхбод обм. зг. л. см
1618	Ск	32			вхбод обм. зг. л. см
1619	Ск	36			вхбод обм. зг. л. см
1620	Ск	36			вхбод обм. зг. л. см
1621	Ск	24			вхбод обм. зг. л. см
1622	Ск	32			вхбод обм. зг. л. см
1623	Ск	36			вхбод обм. зг. л. см
1624	Ск	28			вхбод обм. зг. л. см
1625	Ск	32			вхбод обм. зг. л. см
1626	Ск	36			вхбод обм. зг. л. см
1627	Ск	40			вхбод обм. зг. л. см
1628	Ск	28			вхбод обм. зг. л. см
1629	Ск	24			вхбод обм. зг. л. см
1630	Ск	32			вхбод обм. зг. л. см
1631	Ск	24			вхбод обм. зг. л. см
1632	Ск	36			вхбод обм. зг. л. см
1633	Ск	28			вхбод обм. зг. л. см
1634	Ск	28			вхбод обм. зг. л. см
1635	Ск	28			вхбод обм. зг. л. см
1636	Ск	36			вхбод обм. зг. л. см
1637	Ск	28			вхбод обм. зг. л. см
1638	Ск	40			вхбод обм. зг. л. см

Порядковий номер дерева	Порода	Ступінь, товщини стовбурів, см			Категорія стану дерева, підстава вибірки для рубки
		діаметр	наприклад	дрова	
1639	Ск	24			вхбод обм. зг. л. см
1640	Ск	28			вхбод обм. зг. л. см
1641	Ск	24			вхбод обм. зг. л. см
1642	Ск	36			вхбод обм. зг. л. см
1643	Ск	36			вхбод обм. зг. л. см
1644	Ск	36			вхбод обм. зг. л. см
1645	Ск	37			вхбод обм. зг. л. см
1646	Ск	24			вхбод обм. зг. л. см
1647	Ск	36			вхбод обм. зг. л. см
1648	Ск	24			вхбод обм. зг. л. см
1649	Ск	28			вхбод обм. зг. л. см
1650	Ск	24			вхбод обм. зг. л. см
1651	Ск	28			вхбод обм. зг. л. см
1652	Ск	24			вхбод обм. зг. л. см
1653	Ск	32			вхбод обм. зг. л. см
1654	Ск	32			вхбод обм. зг. л. см
1655	Ск	28			вхбод обм. зг. л. см
1656	Ск	24			вхбод обм. зг. л. см
1657	Ск	40			вхбод обм. зг. л. см
1658	Ск	28			вхбод обм. зг. л. см
1659	Ск	32			вхбод обм. зг. л. см
1660	Ск	40			вхбод обм. зг. л. см
1661	Ск	36			вхбод обм. зг. л. см
1662	Ск	28			вхбод обм. зг. л. см
1663	Ск	36			вхбод обм. зг. л. см
1664	Ск	32			вхбод обм. зг. л. см

Всього пронумеровано дерев: _____

Нумерацію і перелік провали:

ДП «Овруцьке СЛГ»

М

(посада)

с.п. м.об.сер. м.об.

(посада)

ДП «Овруцьке СЛГ»

(підпис)

[Підпис]

(підпис)

[Підпис]

(підпис)

[Підпис]

(підпис)

І. М. Валуєв

(ініціали та прізвище)

М.С. Валуєв

(ініціали та прізвище)

В.В. Кудачко

(ініціали та прізвище)

23 11 20 21 року

НУМЕРАЦІЙНА ВІДОМІСТЬ ДЕРЕВ, призначених для вибіркової санітарної рубки

Житомирська область
(Автономна Республіка Крим, область)
ДП «Овруцьке СЛГ»

Лісництво Солобівське (найменування власника лісів, постійного лісокористувача)
уручище _____

квартал № 10 виділ № 24

ділянка № _____ площа 17,2 га

Порядковий номер дерев	Порода	Ступінь, товщини стовбурів, см			Категорія стану дерев, підстава вибору для рубки
		ділові	накладкові	дров'яні	
1665	См		32		IV доз обм. згідно
1666	См		32		IV - II
1667	См		28		IV - II
1668	См		28		IV - II
1669	См		24		IV - II
1670	См		36		IV - II
1671	См		32		IV - II
1672	См		32		IV - II
1673	См		36		IV - II
1674	См		40		IV - II
1675	См		28		IV - II
1676	См		24		IV - II
1677	См		36		IV - II
1678	См		40		IV - II
1679	См		40		IV - II
1680	См		52		IV - II
1681	См		32		IV - II
1682	См		32		IV - II
1683	См		28		IV - II
1684	См		28		IV - II
1685	См		28		IV - II
1686	См		48		IV - II
1687	См		52		IV - II
1688	См		32		IV - II
1689	См		36		IV - II
1690	См		40		IV - II

Порядковий номер дерев	Порода	Ступінь, товщини стовбурів, см			Категорія стану дерев, підстава вибору для рубки
		ділові	накладкові	дров'яні	
1691	См		32		IV доз обм. згідно
1692	См		40		IV - II
1693	См		32		IV - II
1694	См		28		IV - II
1695	См		24		IV - II
1696	См		24		IV - II
1697	См		24		IV - II
1698	См		28		IV - II
1699	См		28		IV - II
1700	См		28		IV - II
1701	См		32		IV - II
1702	См		36		IV - II
1703	См		40		IV - II
1704	См		40		IV - II
1705	См		44		IV - II
1706	См		32		IV - II
1707	См		36		IV - II
1708	См		60		IV - II
1709	См		32		IV - II
1710	См		32		IV - II
1711	См		28		IV - II
1712	См		28		IV - II
1713	См		28		IV - II
1714	См		24		IV - II
1715	См		24		IV - II
1716	См		24		IV - II

Всього пронумеровано дерев: _____

Нумерацію / перелік провели:

(посада)

(посада)

(посада)

(кількість словами)

(підпис)

(підпис)

(підпис)

(ініціали та прізвище)

(ініціали та прізвище)

(ініціали та прізвище)

28 11. 20 21 року

НУМЕРАЦІЙНА ВІДОМІСТЬ ДЕРЕВ, призначених для вибіркової санітарної рубки

Житомирська область
(Автономна Республіка Крим, область)
ДП «Овруцьке СЛГ»

Лісництво Сидоренко (найменування власника лісу, постійного лісокористувача)
урочище _____

квартал № 10 виділ № 24 ділянка № _____ площа 17,7 га

Порядковий номер дерева	Порода	Ступінь, товщини стовбурів, см			Категорія стану дерева, підстава відбору для рубки
		діляні	наслідкові	дров'яні	
17170	С3		28		28 - 11 -
17180	С3		32		32 - 11 -
17190	С3		36		36 - 11 -
17200	С3		40		40 - 11 -
17210	С3		32		32 - 11 -
17220	С3		32		32 - 14 -
17230	С3		24		24 - 11 -
17240	С3		24		24 - 11 -
17250	С3		28		28 - 11 -
17260	С3		28		28 - 11 -
17270	С3		32		32 - 11 -
17280	С3		24		24 - 11 -
17290	С3		24		24 - 11 -
17300	С3		28		28 - 11 -
17310	С3		28		28 - 11 -
17320	С3		24		24 - 11 -
17330	С3		24		24 - 11 -
17340	С3		24		24 - 11 -
17350	С3		24		24 - 11 -
17360	С3		24		24 - 11 -
17370	С3		24		24 - 11 -
17380	С3		24		24 - 11 -
17390	С3		24		24 - 11 -
17400	С3		24		24 - 11 -
17410	С3		32		32 - 11 -
17420	С3		36		36 - 11 -

Порядковий номер дерева	Порода	Ступінь, товщини стовбурів, см			Категорія стану дерева, підстава відбору для рубки
		діляні	наслідкові	дров'яні	
17430	С3		36		36 - 11 -
17440	С3		40		40 - 11 -
17450	С3		32		32 - 11 -
17460	С3		28		28 - 11 -
17470	С3		28		28 - 11 -
17480	С3		32		32 - 11 -
17490	С3		28		28 - 11 -
17500	С3		28		28 - 11 -
17510	С3		28		28 - 11 -
17520	С3		28		28 - 11 -
17530	С3		32		32 - 11 -
17540	С3		36		36 - 11 -
17550	С3		40		40 - 11 -
17560	С3		44		44 - 11 -
17570	С3		32		32 - 11 -
17580	С3		28		28 - 11 -
17590	С3		28		28 - 11 -
17600	С3		24		24 - 11 -
17610	С3		24		24 - 11 -
17620	С3		24		24 - 11 -
17630	С3		24		24 - 11 -
17640	С3		32		32 - 11 -
17650	С3		36		36 - 11 -
17660	С3		40		40 - 11 -
17670	С3		36		36 - 11 -
17680	С3		44		44 - 11 -

Всього пронумеровано дерев: _____

Нумерацію і перелік провели:

(посада)

(посада)

(посада)

(кількість слів)

(підпис)

(підпис)

(підпис)

Г.М. Коваленко

(ініціали та прізвище)

М.С. Карачев

(ініціали та прізвище)

В.В. Кудаченко

(ініціали та прізвище)

28 11 20 21 року

НУМЕРАЦІЙНА ВІДОМІСТЬ ДЕРЕВ, призначених для вибіркової санітарної рубки

Житомирська область
(Автономна Республіка Крим, область)
ДП «Овруцьке СЛГ»

(найменування власника лісів, постійного лісокористувача)

Лісництво Сєвєро-Кіровоградська

уручище _____

квартал № 10 виділ № 29

ділянка № _____ площа 17,7 га

Порядковий номер дерева	Порода	Ступінь, товщини стовбурів, см			Категорія стану дерева, підстава вибірки для рубки
		діаметр	накладілові	дрогові	
1769	Корк	36			м-хвор. стовб. зал.
1770	СЗ	24			м-хвор.
1771	СЗ	24			м-хвор.
1772	СЗ	40			м-хвор.
1773	СЗ	24			м-хвор.
1774	СЗ	24			м-хвор.
1775	СЗ	24			м-хвор.
1776	СЗ	28			м-хвор.
1777	СЗ	32			м-хвор.
1778	СЗ	24			м-хвор.
1779	СЗ	24			м-хвор.
1780	СЗ	32			м-хвор.
1781	СЗ	32			м-хвор.
1782	СЗ	24			м-хвор.
1783	СЗ	36			м-хвор.
1784	СЗ	24			м-хвор.
1785	СЗ	24			м-хвор.
1786	СЗ	28			м-хвор.
1787	СЗ	24			м-хвор.
1788	СЗ	36			м-хвор.
1789	СЗ	24			м-хвор.
1790	СЗ	36			м-хвор.
1791	СЗ	24			м-хвор.
1792	СЗ	24			м-хвор.
1793	СЗ	24			м-хвор.
1794	СЗ	28			м-хвор.

Порядковий номер дерева	Порода	Ступінь, товщини стовбурів, см			Категорія стану дерева, підстава вибірки для рубки
		діаметр	накладілові	дрогові	
1795	Корк	40			м-хвор.
1796	СЗ	28			м-хвор.
1797	СЗ	24			м-хвор.
1798	СЗ	24			м-хвор.
1799	СЗ	28			м-хвор.
1800	СЗ	28			м-хвор.
1801	СЗ	24			м-хвор.
1802	СЗ	28			м-хвор.
1803	СЗ	28			м-хвор.
1804	СЗ	32			м-хвор.
1805	СЗ	28			м-хвор.
1806	СЗ	32			м-хвор.
1807	СЗ	24			м-хвор.
1808	СЗ	24			м-хвор.
1809	СЗ	28			м-хвор.
1810	СЗ	24			м-хвор.
1811	СЗ	24			м-хвор.
1812	СЗ	32			м-хвор.
1813	СЗ	24			м-хвор.
1814	СЗ	28			м-хвор.
1815	СЗ	24			м-хвор.
1816	СЗ	24			м-хвор.
1817	СЗ	24			м-хвор.
1818	СЗ	28			м-хвор.
1819	СЗ	32			м-хвор.
1820	СЗ	32			м-хвор.

Всього пронумеровано дерев: _____

Нумерацію і перелік зробили:

Михайло М. Г.
(посада)

М. Г.
(посада)

С. М. М. М.
(посада)

(кількість слів)

(підпис)

(підпис)

(підпис)

І. П. П. П. П.
(ініціали та прізвище)

М. С. М. М.
(ініціали та прізвище)

В. В. В. В.
(ініціали та прізвище)

23 11 2021 року

НУМЕРАЦІЙНА ВІДОМІСТЬ ДЕРЕБ, призначених для вибіркової санітарної рубки

Житомирська область
(Автономна Республіка Крим, область)

ДП «Озруцьке СЛГ»

Лісництво Середньоземське (найменування власника лісів, постійного лісокористувача)
урочище _____

квартал № 10 виділ № 24

ділянка № _____ площа 17,7 га

Порядковий номер дерев	Порода	Ступінь, товщини стовбурів, см			Категорія стану дерев, підстава вибіркової рубки
		діаметр	накладкові	дров'яні	
1821 <i>Сосна</i>		24			24-хвост <i>Сосна</i>
1822 <i>Сосна</i>		24			10 <i>Сосна</i>
1823 <i>Сосна</i>		28			10 <i>Сосна</i>
1824 <i>Сосна</i>		36			10 <i>Сосна</i>
1825 <i>Сосна</i>		28			10 <i>Сосна</i>
1826 <i>Сосна</i>		24			10 <i>Сосна</i>
1827 <i>Сосна</i>		28			10 <i>Сосна</i>
1828 <i>Сосна</i>		32			10 <i>Сосна</i>
1829 <i>Сосна</i>		24			10 <i>Сосна</i>
1830 <i>Сосна</i>		40			10 <i>Сосна</i>
1831 <i>Сосна</i>		28			10 <i>Сосна</i>
1832 <i>Сосна</i>		28			10 <i>Сосна</i>
1833 <i>Сосна</i>		32			10 <i>Сосна</i>
1834 <i>Сосна</i>			24		10 <i>Сосна</i>
1835 <i>Сосна</i>		28			10 <i>Сосна</i>
1836 <i>Сосна</i>		28			10 <i>Сосна</i>
1837 <i>Сосна</i>		28			10 <i>Сосна</i>
1838 <i>Сосна</i>		24			10 <i>Сосна</i>
1839 <i>Сосна</i>		24			10 <i>Сосна</i>
1840 <i>Сосна</i>		24			10 <i>Сосна</i>
1841 <i>Сосна</i>		24			10 <i>Сосна</i>
1842 <i>Сосна</i>		24			10 <i>Сосна</i>
1843 <i>Сосна</i>		24			10 <i>Сосна</i>
1844 <i>Сосна</i>		32			10 <i>Сосна</i>
1845 <i>Сосна</i>		28			10 <i>Сосна</i>
1846 <i>Сосна</i>		32			10 <i>Сосна</i>

Порядковий номер дерев	Порода	Ступінь, товщини стовбурів, см			Категорія стану дерев, підстава вибіркової рубки
		діаметр	накладкові	дров'яні	
1847 <i>Сосна</i>		24			10 <i>Сосна</i>
1848 <i>Сосна</i>		36			10 <i>Сосна</i>
1849 <i>Сосна</i>		24			10 <i>Сосна</i>
1850 <i>Сосна</i>		32			10 <i>Сосна</i>
1851 <i>Сосна</i>		32			10 <i>Сосна</i>
1852 <i>Сосна</i>		24			10 <i>Сосна</i>
1853 <i>Сосна</i>		24			10 <i>Сосна</i>
1854 <i>Сосна</i>		28			10 <i>Сосна</i>
1855 <i>Сосна</i>		40			10 <i>Сосна</i>
1856 <i>Сосна</i>		28			10 <i>Сосна</i>
1857 <i>Сосна</i>		24			10 <i>Сосна</i>
1858 <i>Сосна</i>		40			10 <i>Сосна</i>
1859 <i>Сосна</i>		36			10 <i>Сосна</i>
1860 <i>Сосна</i>		24			10 <i>Сосна</i>
1861 <i>Сосна</i>		24			10 <i>Сосна</i>
1862 <i>Сосна</i>		36			10 <i>Сосна</i>
1863 <i>Сосна</i>		24			10 <i>Сосна</i>
1864 <i>Сосна</i>		32			10 <i>Сосна</i>
1865 <i>Сосна</i>		24			10 <i>Сосна</i>
1866 <i>Сосна</i>		32			10 <i>Сосна</i>
1867 <i>Сосна</i>		24			10 <i>Сосна</i>
1868 <i>Сосна</i>		24			10 <i>Сосна</i>
1869 <i>Сосна</i>		24			10 <i>Сосна</i>
1870 <i>Сосна</i>		24			10 <i>Сосна</i>
1871 <i>Сосна</i>		32			10 <i>Сосна</i>
1872 <i>Сосна</i>		32			10 <i>Сосна</i>

Всього пронумеровано дерев: _____

Нумерацію і перелік провели:

В.М. Радчук
(підпис)

(посада) *ч*

В.М. Радчук
(посада)

(кількість слів)

(підпис)

(підпис)

(підпис)

(ініціали та прізвище)

(ініціали та прізвище)

(ініціали та прізвище)

28 11 2021 року

НУМЕРАЦІЙНА ВІДОМІСТЬ ДЕРЕВ, призначених для вибіркової санітарної рубки

Житомирська область
(Автономна Республіка Крим, область)
ДП «Овруцьке СЛГ»

(найменування власника лісів, постійного лісокористувача)

Лісництво Светогорське

урочище _____

квартал № 10 виділ № 24

ділянка № _____ площа 13,2 га

Порядковий номер дерев	Порода	Ступінь товщини ствобурів, см			Категорія стану дерев, підстава вибору для рубки
		ділянки	намітки	дров'яні	
1873	Білка		24		В-або с-а, р-а
1874	С3		32		В-або с-а
1875	С3		32		В-або с-а
1876	С3		24		В-або с-а
1877	С3		28		В-або с-а
1878	С3		32		В-або с-а
1879	С3		36		В-або с-а
1880	С3		24		В-або с-а
1881	С3		24		В-або с-а
1882	С3		32		В-або с-а
1883	С3		24		В-або с-а
1884	С3		36		В-або с-а
1885	С3		24		В-або с-а
1886	С3		28		В-або с-а
1887	С3		24		В-або с-а
1888	С3		28		В-або с-а
1889	С3		32		В-або с-а
1890	С3			24	В-або с-а, р-а
1891	С3		24		В-або с-а, р-а
1892	С3		28		В-або с-а
1893	С3		32		В-або с-а
1894	С3		32		В-або с-а
1895	С3		36		В-або с-а
1896	С3		24		В-або с-а
1897	С3		28		В-або с-а
1898	С3		24		В-або с-а

Порядковий номер дерев	Порода	Ступінь товщини ствобурів, см			Категорія стану дерев, підстава вибору для рубки
		ділянки	намітки	дров'яні	
1899	Білка		32		В-або с-а, р-а
1900	С3		24		В-або с-а
1901	С3			24	В-або с-а, р-а
1902	С3		26		В-або с-а, р-а
1903	С3		36		В-або с-а
1904	С3		32		В-або с-а
1905	С3		32		В-або с-а
1906	С3		32		В-або с-а
1907	С3		36		В-або с-а
1908	С3		28		В-або с-а
1909	С3		22		В-або с-а
1910	С3		24		В-або с-а
1911	С3		28		В-або с-а
1912	С3		28		В-або с-а
1913	С3		24		В-або с-а
1914	С3		24		В-або с-а
1915	С3		28		В-або с-а
1916	С3		36		В-або с-а
1917	С3		36		В-або с-а
1918	С3		24		В-або с-а
1919	С3		24		В-або с-а
1920	С3		32		В-або с-а
1921	С3		28		В-або с-а
1922	С3		32		В-або с-а
1923	С3		32		В-або с-а
1924	С3		28		В-або с-а

Всього пронумеровано дерев: _____

Нумерацію і перелік провели:

(посада) М. П. Р. п. п.

(посада) М. П. Р. п. п.

(посада) С. М. М. М. М. М.

(кількість словами)

(підпис) М. П. Р. п. п.

(підпис) М. П. Р. п. п.

(підпис) С. М. М. М. М. М.

(ініціали та прізвище) М. П. Р. п. п.

(ініціали та прізвище) М. П. Р. п. п.

(ініціали та прізвище) С. М. М. М. М. М.

23 11 2021 року

НУМЕРАЦІЙНА ВІДОМІСТЬ ДЕРЕВ, призначених для вибіркової санітарної рубки

Житомирська область
(Автономна Республіка Крим, область)
ДП «Овруцьке СЛГ»

Лісництво Соснолюбське

урочище _____

квартал № 10 виділ № 24

ділянка № _____ площа 17,7 га

Порядковий номер дерева	Порода	Ступінь, товщини стовбурів, см			Категорія стану дерева, підстава вибору для рубки
		діляні	нап'ядові	дрова'ни	
1925	Сосна		36		Д-хвостовий гіл.
1926	Сосна		28		Д-хвостовий гіл.
1927	Сосна			36	Д-хвостовий гіл.
1928	Сосна		32		Д-хвостовий гіл.
1929	Сосна		28		Д-хвостовий гіл.
1930	Сосна		36		Д-хвостовий гіл.
1931	Сосна		24		Д-хвостовий гіл.
1932	Сосна		24		Д-хвостовий гіл.
1933	Сосна		36		Д-хвостовий гіл.
1934	Сосна		24		Д-хвостовий гіл.
1935	Сосна		32		Д-хвостовий гіл.
1936	Сосна		28		Д-хвостовий гіл.
1937	Сосна		40		Д-хвостовий гіл.
1938	Сосна		28		Д-хвостовий гіл.
1939	Сосна		28		Д-хвостовий гіл.
1940	Сосна		32		Д-хвостовий гіл.
1941	Сосна		32		Д-хвостовий гіл.
1942	Сосна		32		Д-хвостовий гіл.
1943	Сосна		28		Д-хвостовий гіл.
1944	Сосна		36		Д-хвостовий гіл.
1945	Сосна		32		Д-хвостовий гіл.
1946	Сосна		40		Д-хвостовий гіл.
1947	Сосна		24		Д-хвостовий гіл.
1948	Сосна		24		Д-хвостовий гіл.
1949	Сосна		24		Д-хвостовий гіл.
1950	Сосна		24		Д-хвостовий гіл.

Порядковий номер дерева	Порода	Ступінь, товщини стовбурів, см			Категорія стану дерева, підстава вибору для рубки
		діляні	нап'ядові	дрова'ни	
1951	Сосна		32		Д-хвостовий гіл.
1952	Сосна		28		Д-хвостовий гіл.
1953	Сосна		32		Д-хвостовий гіл.
1954	Сосна		28		Д-хвостовий гіл.
1955	Сосна		32		Д-хвостовий гіл.
1956	Сосна		36		Д-хвостовий гіл.
1957	Сосна		28		Д-хвостовий гіл.
1958	Сосна		28		Д-хвостовий гіл.
1959	Сосна		28		Д-хвостовий гіл.
1960	Сосна		36		Д-хвостовий гіл.
1961	Сосна		32		Д-хвостовий гіл.
1962	Сосна		28		Д-хвостовий гіл.
1963	Сосна		40		Д-хвостовий гіл.
1964	Сосна		32		Д-хвостовий гіл.
1965	Сосна		28		Д-хвостовий гіл.
1966	Сосна		28		Д-хвостовий гіл.
1967	Сосна		24		Д-хвостовий гіл.
1968	Сосна		24		Д-хвостовий гіл.
1969	Сосна		28		Д-хвостовий гіл.
1970	Сосна		32		Д-хвостовий гіл.
1971	Сосна		32		Д-хвостовий гіл.
1972	Сосна		32		Д-хвостовий гіл.
1973	Сосна		36		Д-хвостовий гіл.
1974	Сосна		24		Д-хвостовий гіл.
1975	Сосна		32		Д-хвостовий гіл.
1976	Сосна		32		Д-хвостовий гіл.

Всього пронумеровано дерев: _____

Нумерацію і перелік провели:

М. С. Корняк
(посада) М. С. Корняк

(посада) М. С. Корняк

С. Б. Майдан
(посада) С. Б. Майдан

М. С. Корняк

(кількість словами)

М. С. Корняк
(підпис)

С. Б. Майдан
(підпис)

М. С. Корняк
(підпис)

М. С. Корняк
(ініціали та прізвище)

М. С. Корняк
(ініціали та прізвище)

С. Б. Майдан
(ініціали та прізвище)

23 11 2021 року

НУМЕРАЦІЙНА ВІДОМІСТЬ ДЕРЕВ, призначених для вибіркової санітарної рубки

Житомирська область
(Автономна Республіка Крим, область)
ДП «Овруцьке СЛГ»

(найменування власника лісів, постійного лісокористувача)

Лісництво Сєвастопольське

урочище _____

квартал № 10 виділ № 24

ділянка № _____ площа 17,7 га

Порядковий номер дерева	Порода	Ступінь, товщини ствобурів, см			Категорія стану дерева, підстава вибору для рубки
		дрова	напівдрова	дрова'яні	
1977 <i>Ск</i>		36			12 - клас <i>Ск</i>
1978 <i>Ск</i>		18			12 - клас <i>Ск</i>
1979 <i>Ск</i>		18			10 - клас <i>Ск</i>
1980 <i>Ск</i>		18			10 - клас <i>Ск</i>
1981 <i>Ск</i>		32			10 - клас <i>Ск</i>
1982 <i>Ск</i>		18			10 - клас <i>Ск</i>
1983 <i>Ск</i>		18			10 - клас <i>Ск</i>
1984 <i>Ск</i>		32			10 - клас <i>Ск</i>
1985 <i>Ск</i>		14			10 - клас <i>Ск</i>
1986 <i>Ск</i>		18			10 - клас <i>Ск</i>
1987 <i>Ск</i>		18			10 - клас <i>Ск</i>
1988 <i>Ск</i>		14			10 - клас <i>Ск</i>
1989 <i>Ск</i>		18			10 - клас <i>Ск</i>
1990 <i>Ск</i>		32			10 - клас <i>Ск</i>
1991 <i>Ск</i>		32			10 - клас <i>Ск</i>
1992 <i>Ск</i>		32			10 - клас <i>Ск</i>
1993 <i>Ск</i>		14			10 - клас <i>Ск</i>
1994 <i>Ск</i>		32			10 - клас <i>Ск</i>
1995 <i>Ск</i>		14			10 - клас <i>Ск</i>
1996 <i>Ск</i>		18			10 - клас <i>Ск</i>
1997 <i>Ск</i>		32			10 - клас <i>Ск</i>
1998 <i>Ск</i>		32			10 - клас <i>Ск</i>
1999 <i>Ск</i>		18			10 - клас <i>Ск</i>
2000 <i>Ск</i>		18			10 - клас <i>Ск</i>
2001 <i>Ск</i>		32			10 - клас <i>Ск</i>
2002 <i>Ск</i>		18			10 - клас <i>Ск</i>

Порядковий номер дерева	Порода	Ступінь, товщини ствобурів, см			Категорія стану дерева, підстава вибору для рубки
		дрова	напівдрова	дрова'яні	
2003 <i>Ск</i>		14			12 - клас <i>Ск</i>
2004 <i>Ск</i>		14			12 - клас <i>Ск</i>
2005 <i>Ск</i>		14			12 - клас <i>Ск</i>
2006 <i>Ск</i>		18			12 - клас <i>Ск</i>
2007 <i>Ск</i>		18			12 - клас <i>Ск</i>
2008 <i>Ск</i>		32			12 - клас <i>Ск</i>
2009 <i>Ск</i>		14			12 - клас <i>Ск</i>
2010 <i>Ск</i>		18			12 - клас <i>Ск</i>
2011 <i>Ск</i>		14			12 - клас <i>Ск</i>
2012 <i>Ск</i>		14			12 - клас <i>Ск</i>
2013 <i>Ск</i>		14			12 - клас <i>Ск</i>
2014 <i>Ск</i>		14			12 - клас <i>Ск</i>
2015 <i>Ск</i>		14			12 - клас <i>Ск</i>
2016 <i>Ск</i>		14			12 - клас <i>Ск</i>
2017 <i>Ск</i>		36			12 - клас <i>Ск</i>
2018 <i>Ск</i>		18			12 - клас <i>Ск</i>
2019 <i>Ск</i>		32			12 - клас <i>Ск</i>
2020 <i>Ск</i>		32			12 - клас <i>Ск</i>
2021 <i>Ск</i>		14			12 - клас <i>Ск</i>
2022 <i>Ск</i>		18			12 - клас <i>Ск</i>
2023 <i>Ск</i>		32			12 - клас <i>Ск</i>
2024 <i>Ск</i>		36			12 - клас <i>Ск</i>
2025 <i>Ск</i>		32			12 - клас <i>Ск</i>
2026 <i>Ск</i>		32			12 - клас <i>Ск</i>
2027 <i>Ск</i>		32			12 - клас <i>Ск</i>
2028 <i>Ск</i>		14			12 - клас <i>Ск</i>

Всього пронумеровано дерев: _____

(кількість словами)

Нумерацію і перелік провели:

І. М. Мавленко *І. П. Ринко*
(посада) *І. П. Ринко*

(посада) *І. П. Ринко*

І. П. Ринко
(посада) *І. П. Ринко*

(підпис)

(підпис)

(підпис)

(ініціали та прізвище)

(ініціали та прізвище)

(ініціали та прізвище)

23 *11* 20 *21* року

НУМЕРАЦІЙНА ВІДОМІСТЬ ДЕРЕВ, призначених для вибіркової санітарної рубки

Житомирська область
(Автономна Республіка Крим, область)

ДП «Овруцьке СЛГ»

(найменування власника лісів, постійного лісокористувача)

Лісництво Севастопольське

урочище _____

квартал № 10 виділ № 24

ділянка № _____ площа 17.7 га

Порядковий номер дерева	Порода	Ступінь, товщини стовбура, см			Категорія стану дерева, підстава вибору для рубки
		ділові	наслідкові	дрова	
2029 <u>Белка</u>		18			10 - <u>хворі стовбури, ген.</u>
2030 <u>Сз</u>		28			10 - <u>хворі стовбури, ген.</u>
2031 <u>Сз</u>		28			10 - <u>хворі стовбури, ген.</u>
2032 <u>Сз</u>		36			10 - <u>хворі стовбури, ген.</u>
2033 <u>Сз</u>		32			10 - <u>хворі стовбури, ген.</u>
2034 <u>Сз</u>		40			10 - <u>хворі стовбури, ген.</u>
2035 <u>Сз</u>		28			10 - <u>хворі стовбури, ген.</u>
2036 <u>Сз</u>		24			10 - <u>хворі стовбури, ген.</u>
2037 <u>Сз</u>		36			10 - <u>хворі стовбури, ген.</u>
2038 <u>Сз</u>		24			10 - <u>хворі стовбури, ген.</u>
2039 <u>Сз</u>		24			10 - <u>хворі стовбури, ген.</u>
2040 <u>Сз</u>		28			10 - <u>хворі стовбури, ген.</u>
2041 <u>Сз</u>		32			10 - <u>хворі стовбури, ген.</u>
2042 <u>Сз</u>		28			10 - <u>хворі стовбури, ген.</u>
2043 <u>Сз</u>		24			10 - <u>хворі стовбури, ген.</u>
2044 <u>Сз</u>		28			10 - <u>хворі стовбури, ген.</u>
2045 <u>Сз</u>		24			10 - <u>хворі стовбури, ген.</u>
2046 <u>Сз</u>		28			10 - <u>хворі стовбури, ген.</u>
2047 <u>Сз</u>		36			10 - <u>хворі стовбури, ген.</u>
2048 <u>Сз</u>		40			10 - <u>хворі стовбури, ген.</u>
2049 <u>Сз</u>		27			10 - <u>хворі стовбури, ген.</u>
2050 <u>Сз</u>		24			10 - <u>хворі стовбури, ген.</u>
2051 <u>Сз</u>		28			10 - <u>хворі стовбури, ген.</u>
2052 <u>Сз</u>		36			10 - <u>хворі стовбури, ген.</u>
2053 <u>Сз</u>		36			10 - <u>хворі стовбури, ген.</u>
2054 <u>Сз</u>		24			10 - <u>хворі стовбури, ген.</u>

Порядковий номер дерева	Порода	Ступінь, товщини стовбура, см			Категорія стану дерева, підстава вибору для рубки
		ділові	наслідкові	дрова	
2055 <u>Белка</u>		28			10 - <u>хворі стовбури, ген.</u>
2056 <u>Сз</u>		32			10 - <u>хворі стовбури, ген.</u>
2057 <u>Сз</u>		24			10 - <u>хворі стовбури, ген.</u>
2058 <u>Сз</u>		32			10 - <u>хворі стовбури, ген.</u>
2059 <u>Сз</u>		36			10 - <u>хворі стовбури, ген.</u>
2060 <u>Сз</u>		36			10 - <u>хворі стовбури, ген.</u>
2061 <u>Сз</u>		32			10 - <u>хворі стовбури, ген.</u>
2062 <u>Сз</u>		32			10 - <u>хворі стовбури, ген.</u>
2063 <u>Сз</u>		36			10 - <u>хворі стовбури, ген.</u>
2064 <u>Сз</u>		36			10 - <u>хворі стовбури, ген.</u>
2065 <u>Сз</u>		24			10 - <u>хворі стовбури, ген.</u>
2066 <u>Сз</u>		32			10 - <u>хворі стовбури, ген.</u>
2067 <u>Сз</u>		24			10 - <u>хворі стовбури, ген.</u>
2068 <u>Сз</u>		28			10 - <u>хворі стовбури, ген.</u>
2069 <u>Сз</u>		18			10 - <u>хворі стовбури, ген.</u>
2070 <u>Сз</u>		24			10 - <u>хворі стовбури, ген.</u>
2071 <u>Сз</u>		28			10 - <u>хворі стовбури, ген.</u>
2072 <u>Сз</u>		28			10 - <u>хворі стовбури, ген.</u>
2073 <u>Сз</u>		40			10 - <u>хворі стовбури, ген.</u>
2074 <u>Сз</u>		36			10 - <u>хворі стовбури, ген.</u>
2075 <u>Сз</u>		36			10 - <u>хворі стовбури, ген.</u>
2076 <u>Сз</u>		24			10 - <u>хворі стовбури, ген.</u>
2077 <u>Сз</u>		24			10 - <u>хворі стовбури, ген.</u>
2078 <u>Сз</u>		32			10 - <u>хворі стовбури, ген.</u>
2079 <u>Сз</u>		24			10 - <u>хворі стовбури, ген.</u>
2080 <u>Сз</u>		18			10 - <u>хворі стовбури, ген.</u>

Всього пронумеровано дерев: _____

Нумерацію і перелік провели:

І. М. Радієв
(посада) ДП «Овруцьке СЛГ»

(посада) 4

С. М. Радієв
(посада) ДП «Овруцьке СЛГ»

(кількість словами)

І. М. Радієв
(підпис)

С. М. Радієв
(підпис)

С. М. Радієв
(підпис)

І. М. Радієв
(ініціали та прізвище)

С. М. Радієв
(ініціали та прізвище)

С. М. Радієв
(ініціали та прізвище)

23 4 2021 року

НУМЕРАЦІЙНА ВІДОМІСТЬ ДЕРЕВ, призначених для вибіркової санітарної рубки

Житомирська область
(Автономна Республіка Крим, область)

ДП «Овруцьке САГ»

(Найменування власника лісів, постійного лісокористувача)

Лісництво Сиводольське

уручище _____

квартал № 10 виділ № 221

ділянка № _____ площа 17,7 га

Порядковий номер дерева	Порода	Ступінь, товщини стовбурів, см			Категорія стану дерева, підстава вибірки для рубки
		ділянка	накладі	дрова	
1081	Береза		24		К-обов'язк. для рубки
1082	Ск		32		К ч-
1083	Ск		36		К ч-
1084	Ск		37		К ч-
1085	Ск		28		К ч-
1086	Ск		24		К ч-
1087	Ск		24		К ч-
1088	Ск		32		К ч-
1089	Ск		36		К ч-
1090	Ск		32		К ч-
1091	Ск		37		К ч-
1092	Ск		24		К ч-
1093	Ск		28		К ч-
1094	Ск		24		К ч-
1095	Ск		24		К ч-
1096	Ск		18		К ч-
1097	Ск		36		К ч-
1098	Ск		24		К ч-
1099	Ск		36		К ч-
1100	Ск		28		К ч-
1101	Ск		32		К ч-
1102	Ск		28		К ч-
1103	Ск		28		К ч-
1104	Ск		32		К ч-
1105	Ск		32		К ч-
1106	Ск		32		К ч-

Порядковий номер дерева	Порода	Ступінь, товщини стовбурів, см			Категорія стану дерева, підстава вибірки для рубки
		ділянка	накладі	дрова	
1107	Береза		36		К-обов'язк. для рубки
1108	Ск		28		К ч-
1109	Ск		28		К ч-
1110	Ск		28		К ч-
1111	Ск		24		К ч-
1112	Ск		32		К ч-
1113	Ск		24		К ч-
1114	Ск		28		К ч-
1115	Ск		32		К ч-
1116	Ск		32		К ч-
1117	Ск		36		К ч-
1118	Ск		24		К ч-
1119	Ск		24		К ч-
1120	Ск		24		К ч-
1121	Ск		28		К ч-
1122	Ск		28		К ч-
1123	Ск		28		К ч-
1124	Ск		32		К ч-
1125	Ск		32		К ч-
1126	Ск		28		К ч-
1127	Ск		32		К ч-
1128	Ск		28		К ч-
1129	Ск		28		К ч-
1130	Ск		16		К ч-
1131	Ск		36		К ч-
1132	Ск		32		К ч-

Всього пронумеровано дерев: _____

Нумерацію Гперелік провели:

Михайчук М.Г.
(посада) СДМ. Р.М.Г.

(посада) ч-

С.М.Михайчук
(посада) СДМ. Р.М.Г.

(кількість словами)

[Підпис]
(підпис)

[Підпис]
(підпис)

[Підпис]
(підпис)

І.М.Борисенко
(ініціали та прізвище)

М.С.Фармак
(ініціали та прізвище)

В.В.Григорук
(ініціали та прізвище)

23 11 2021 року

НУМЕРАЦІЙНА ВІДОМІСТЬ ДЕРЕВ, призначених для вибіркової санітарної рубки

Житомирська область
(Автономна Республіка Крим, область)
ДП «Свруцьке СЛГ»

Лісництво Свруцьке
найменування власника лісів, постійного лісокористувача)
урочище _____

квартал № 10 виділ № 24 ділянка № _____ площа 17,7 га

Порядковий номер дерев	Порода	Ступінь, товщини стовбурів, см			Категорія стану дерев, підстава вибору для рубки
		ділові	накладкові	дрова	
2133	Білка	28			12-клас СЛГ, до.
2134	СЗ	28			10-клас
2135	СЗ	32			10-клас
2136	СЗ	24			10-клас
2137	СЗ	24			10-клас
2138	СЗ	24			10-клас
2139	СЗ	28			10-клас
2140	СЗ	28			10-клас
2141	СЗ	32			10-клас
2142	СЗ	32			10-клас
2143	СЗ	28			10-клас
2144	СЗ	24			10-клас
2145	СЗ	24			10-клас
2146	СЗ	24			10-клас
2147	СЗ	24			10-клас
2148	СЗ	36			10-клас
2149	СЗ	24			10-клас
2150	СЗ	28			10-клас
2151	СЗ	32			10-клас
2152	СЗ	24			10-клас
2153	СЗ	24			10-клас
2154	СЗ	24			10-клас
2155	СЗ	28			10-клас
2156	СЗ	36			10-клас
2157	СЗ	24			10-клас
2158	СЗ	28			10-клас

Порядковий номер дерев	Порода	Ступінь, товщини стовбурів, см			Категорія стану дерев, підстава вибору для рубки
		ділові	накладкові	дрова	
2159	СЗ	24			10-клас
2160	СЗ	24			10-клас
2161	СЗ	24			10-клас
2162	СЗ	24			10-клас
2163	СЗ	32			10-клас
2164	СЗ	24			10-клас
2165	СЗ	24			10-клас
2166	СЗ	32			10-клас
2167	СЗ	28			10-клас
2168	СЗ	28			10-клас
2169	СЗ	36			10-клас
2170	СЗ	24			10-клас
2171	СЗ	24			10-клас
2172	СЗ	32			10-клас
2173	СЗ	28			10-клас
2174	СЗ	24			10-клас
2175	СЗ	28			10-клас
2176	СЗ	36			10-клас
2177	СЗ	28			10-клас
2178	СЗ	32			10-клас
2179	СЗ	28			10-клас
2180	СЗ	32			10-клас
2181	СЗ	28			10-клас
2182	СЗ	24			10-клас
2183	СЗ	32			10-клас
2184	СЗ	24			10-клас

Всього пронумеровано дерев: _____

Нумерацію і перелік провели:

(посада)

(посада)

(посада)

(кількість стовбурів)

(підпис)

(підпис)

(підпис)

(І. М. Косарук) (ініціали та прізвище)

М. С. Карачук (ініціали та прізвище)

В. В. Фришкіно (ініціали та прізвище)

23 11 20 21 року

НУМЕРАЦІЙНА ВІДОМІСТЬ ДЕРЕВ, призначених для вибіркової санітарної рубки

Житомирська область
(Автономна Республіка Крим, область)

ДП «Овруцьке СЛГ»

(найменування власника лісів, постійного лісокористувача)

Лісництво Стеблецьке

урочище _____

квартал № 10 виділ № 24

ділянка № _____ площа 17,7 га

Порядковий номер дерев	Порода	Ступінь, товщини стовбурів, см			Категорія стану дерев, підстава вибору для рубки
		ділові	напідрізові	дрова/іні	
2185 <u>Ск</u>		18		10	ч
2186 <u>Ск</u>		18		10	ч
2187 <u>Ск</u>		18		12	ч
2188 <u>Ск</u>		24		10	ч
2189 <u>Ск</u>		24		10	ч
2190 <u>Ск</u>		24		12	ч
2191 <u>Ск</u>		32		10	ч
2192 <u>Ск</u>		28		10	ч
2193 <u>Ск</u>		24		10	ч
2194 <u>Ск</u>		24		12	ч
2195 <u>Ск</u>		24		10	ч
2196 <u>Ск</u>		24		12	ч
2197 <u>Ск</u>		32		12	ч
2198 <u>Ск</u>		28		12	ч
2199 <u>Ск</u>		24		10	ч
2200 <u>Ск</u>		28		12	ч
2201 <u>Ск</u>		24		12	ч
2202 <u>Ск</u>		24		12	ч
2202 <u>Ск</u>		28		12	ч
2204 <u>Ск</u>		32		12	ч
2205 <u>Ск</u>		28		10	ч
2206 <u>Ск</u>		24		12	ч
2207 <u>Ск</u>		24		12	ч
2208 <u>Ск</u>		24		12	ч
2209 <u>Ск</u>		32		12	ч
2210 <u>Ск</u>		32		12	ч

Порядковий номер дерев	Порода	Ступінь, товщини стовбурів, см			Категорія стану дерев, підстава вибору для рубки
		ділові	напідрізові	дрова/іні	
2211 <u>Ск</u>		24		12	ч
2212 <u>Ск</u>		28		12	ч
2213 <u>Ск</u>		24		12	ч
2214 <u>Ск</u>		24		12	ч
2215 <u>Ск</u>		28		12	ч
2216 <u>Ск</u>		32		12	ч
2217 <u>Ск</u>		28		12	ч
2218 <u>Ск</u>		24		12	ч
2219 <u>Ск</u>		24		12	ч
2220 <u>Ск</u>		24		12	ч
2221 <u>Ск</u>		24		12	ч
2222 <u>Ск</u>		24		12	ч
2223 <u>Ск</u>		24		12	ч
2224 <u>Ск</u>		32		12	ч
2225 <u>Ск</u>		28		12	ч
2226 <u>Ск</u>		32		12	ч
2227 <u>Ск</u>		32		12	ч
2228 <u>Ск</u>		24		12	ч
2229 <u>Ск</u>		36		12	ч
2230 <u>Ск</u>		36		12	ч
2231 <u>Ск</u>		32		12	ч
2232 <u>Ск</u>		24		12	ч
2233 <u>Ск</u>		24		12	ч
2234 <u>Ск</u>		24		12	ч
2235 <u>Ск</u>		28		12	ч
2236 <u>Ск</u>		24		12	ч

Всього пронумеровано дерев: _____

Нумерацію і перелік провели:

Г. М. Мельник
(посада)

(посада)

(посада)

(кількість словами)

(підпис)

(підпис)

(підпис)

І. М. Коваленко
(ініціали та прізвище)

М. С. Карачев
(ініціали та прізвище)

В. В. Рибак
(ініціали та прізвище)

23

11

20-21 року

НУМЕРАЦІЙНА ВІДОМІСТЬ ДЕРЕВ, призначених для вибіркової санітарної рубки

Житомирська область
(Автономна Республіка Крим, область)

ДП «Саруцьке СЛГ»

(найменування власника лісів, постійного лісокористувача)

Лісництво Саруцьке

урочище _____

квартал № 10 виділ № 24

ділянка № _____ площа 177 га

Порядковий номер дерев	Порода	Ступінь, товщини стовбурів, см			Категорія стану дерев, підстава вибірки для рубки
		діляні	наслідкові	дров'яні	
2237 <i>Білка</i>		18		12	ч
2238 <i>Бз</i>		18		12	ч
2239 <i>Бз</i>		18		12	ч
2240 <i>Бз</i>		14		12	ч
2241 <i>Бз</i>		18		12	ч
2242 <i>Бз</i>		14		12	ч
2243 <i>Бз</i>		18		12	ч
2244 <i>Бз</i>		18		12	ч
2245 <i>Бз</i>		14		12	ч
2246 <i>Бз</i>		14		12	ч
2247 <i>Бз</i>		14		12	ч
2248 <i>Бз</i>		14		12	ч
2249 <i>Бз</i>		14		12	ч
2250 <i>Бз</i>		14		12	ч
2251 <i>Бз</i>		14		12	ч
2252 <i>Бз</i>		36		12	ч
2253 <i>Бз</i>		36		12	ч
2254 <i>Бз</i>		18		12	ч
2255 <i>Бз</i>		14		12	ч
2256 <i>Бз</i>		18		12	ч
2257 <i>Бз</i>		18		12	ч
2258 <i>Бз</i>		32		12	ч
2259 <i>Бз</i>		14		12	ч
2260 <i>Бз</i>		32		12	ч
2261 <i>Бз</i>		32		12	ч
2262 <i>Бз</i>		18		12	ч

Порядковий номер дерев	Порода	Ступінь, товщини стовбурів, см			Категорія стану дерев, підстава вибірки для рубки
		діляні	наслідкові	дров'яні	
2263 <i>Білка</i>		14		12	ч
2264 <i>Бз</i>		14		12	ч
2265 <i>Бз</i>		18		12	ч
2266 <i>Бз</i>		14		12	ч
2267 <i>Бз</i>		14		12	ч
2268 <i>Бз</i>		14		12	ч
2269 <i>Бз</i>		14		12	ч
2270 <i>Бз</i>		32		12	ч
2271 <i>Бз</i>		18		12	ч
2272 <i>Бз</i>		18		12	ч
2273 <i>Бз</i>		32		12	ч
2274 <i>Бз</i>		32		12	ч
2275 <i>Бз</i>		14		12	ч
2276 <i>Бз</i>		14		12	ч
2277 <i>Бз</i>		32		12	ч
2278 <i>Бз</i>		32		12	ч
2279 <i>Бз</i>		18		12	ч
2280 <i>Бз</i>		36		12	ч
2281 <i>Бз</i>		18		12	ч
2282 <i>Бз</i>		14		12	ч
2283 <i>Бз</i>		32		12	ч
2284 <i>Бз</i>		18		12	ч
2285 <i>Бз</i>		14		12	ч
2286 <i>Бз</i>		18		12	ч
2287 <i>Бз</i>		32		12	ч
2288 <i>Бз</i>		36		12	ч

Всього пронумеровано дерев: _____

(кількість словами)

Нумерацію і перелік провели:

Михайло І. І.

(посада) ДП «СЛГ» РЛПЧ

(посада) ч

сб. Михайло І. І.

(посада) ДП «СЛГ» РЛПЧ

(підпис)

(підпис)

(підпис)

І. М. Родіоненко

(ініціали та прізвище)

Р. С. Коваленко

(ініціали та прізвище)

В. В. Григоренко

(ініціали та прізвище)

25 4 2021 року

НУМЕРАЦІЙНА ВІДОМІСТЬ ДЕРЕВ, призначених для вибіркової санітарної рубки

Житомирська область
(Автономна Республіка Крим, область)

ДП «Овруцьке СЛГ»

(найменування власника лісів, постійного лісокористувача)

Лісництво Севастопольське

урочище _____

квартал № 10 виділ № 24

ділянка № _____ площа 17,7 га

Порядковий номер дерев	Порода	Ступінь, товщини стовбурів, см			Категорія стану дерев, підстава вибору для рубки
		діляні	наслідкові	дров'яні	
2289 С		28		W	и
2290 С		24		W	и
2291 С		18		W	и
2292 С		28		W	и
2293 С		24		W	и
2294 С		28		W	и
2295 С		32		W	и
2296 С		32		W	и
2297 С		24		W	и
2298 С		24		W	и
2299 С		32		W	и
2300 С		24		W	и
2301 С		28		W	и
2302 С		28		W	и
2303 С		28		W	и
2304 С		28		W	и
2305 С		24		W	и
2306 С		32		W	и
2307 С		24		W	и
2308 С		28		W	и
2309 С		28		W	и
2310 С		28		W	и
2311 С		24		W	и
2312 С		28		W	и
2313 С		28		W	и
2314 С		24		W	и

Порядковий номер дерев	Порода	Ступінь, товщини стовбурів, см			Категорія стану дерев, підстава вибору для рубки
		діляні	наслідкові	дров'яні	
2315 С		24		W	и
2316 С		24		W	и
2317 С		24		W	и
2318 С		24		W	и
2319 С		24		W	и
2320 С		32		W	и
2321 С		32		W	и
2322 С		32		W	и
2323 С		28		W	и
2324 С		24		W	и
2325 С		28		W	и
2326 С		28		W	и
2327 С		28		W	и
2328 С		28		W	и
2329 С		32		W	и
2330 С		28		W	и
2331 С		32		W	и
2332 С		24		W	и
2333 С		24		W	и
2334 С		32		W	и
2335 С		24		W	и
2336 С		32		W	и
2337 С		36		W	и
2338 С		24		W	и
2339 С		36		W	и
2340 С		32		W	и

Всього пронумеровано дерев: _____

(кількість словами)

Нумерацію і перелік провели:

(посада)

(посада)

(посада)

(підпис)

(підпис)

(підпис)

(ініціали та прізвище)

(ініціали та прізвище)

(ініціали та прізвище)

23

11

2021 року

НУМЕРАЦІЙНА ВІДОМІСТЬ ДЕРЕВ, призначених для вибіркової санітарної рубки

Житомирська область
(Автономна Республіка Крим, область)

ДП «Овруцьке СЛГ»

Лісництво Сєвобольське (найменування власника лісів, постійного лісокористувача)
урочище _____

квартал № 10 виділ № 24 ділянка № _____ площа 17,7 га

Порядковий номер дерев	Порода	Ступінь, товщини стовбурів, см			Категорія стану дерев, підстава вибірку для рубки
		ділянка	висота	діаметр	
2341 <u>Білка</u>		32		10	- клас стовбу
2342 <u>Сз</u>		32		10	ч
2343 <u>Сз</u>		28		10	ч
2344 <u>Сз</u>		36		10	ч
2345 <u>Сз</u>		28		10	ч
2346 <u>Сз</u>		32		10	ч
2347 <u>Сз</u>		28		10	ч
2348 <u>Сз</u>		32		10	ч
2349 <u>Сз</u>		36		10	ч
2350 <u>Сз</u>		32		10	ч
2351 <u>Сз</u>		24		10	ч
2352 <u>Сз</u>		32		10	ч
2353 <u>Сз</u>		36		10	ч
2354 <u>Сз</u>		28		10	ч
2355 <u>Сз</u>		24		10	ч
2356 <u>Сз</u>		24		10	ч
2357 <u>Сз</u>		28		10	ч
2358 <u>Сз</u>		28		10	ч
2359 <u>Сз</u>		28		10	ч
2360 <u>Сз</u>		28		10	ч
2361 <u>Сз</u>		24		10	ч
2362 <u>Сз</u>		32		10	ч
2363 <u>Сз</u>		24		10	ч
2364 <u>Сз</u>		36		10	ч
2365 <u>Сз</u>		24		10	ч
2366 <u>Сз</u>		24		10	ч

Порядковий номер дерев	Порода	Ступінь, товщини стовбурів, см			Категорія стану дерев, підстава вибірку для рубки
		ділянка	висота	діаметр	
2367 <u>Білка</u>		24		10	ч
2368 <u>Сз</u>		28		10	ч
2369 <u>Сз</u>		28		10	ч
2370 <u>Сз</u>		24		10	ч
2371 <u>Сз</u>		32		10	ч
2372 <u>Сз</u>		24		10	ч
2373 <u>Сз</u>		40		10	ч
2374 <u>Сз</u>		36		10	ч
2375 <u>Сз</u>		32		10	ч
2376 <u>Сз</u>		28		10	ч
2377 <u>Сз</u>		28		10	ч
2378 <u>Сз</u>		24		10	ч
2379 <u>Сз</u>		36		10	ч
2380 <u>Сз</u>		36		10	ч
2381 <u>Сз</u>		28		10	ч
2382 <u>Сз</u>		32		10	ч
2383 <u>Сз</u>		24		10	ч
2384 <u>Сз</u>		28		10	ч
2385 <u>Сз</u>		32		10	ч
2386 <u>Сз</u>		32		10	ч
2387 <u>Сз</u>		28		10	ч
2388 <u>Сз</u>		24		10	ч
2389 <u>Сз</u>		32		10	ч
2390 <u>Сз</u>		32		10	ч
2391 <u>Сз</u>		32		10	ч
2392 <u>Сз</u>		28		10	ч

Всього пронумеровано дерев: _____

Нумерацію і перелік провели:

(посада) І. М. Рибак

(посада) ч

(посада) С. М. Рибак
ДП «Овруцьке СЛГ»

(кількість робітників)

(підпис)

(підпис)

(підпис)

(ініціали та прізвище)

(ініціали та прізвище)

(ініціали та прізвище)

22 " 11 20 21 року

НУМЕРАЦІЙНА ВІДОМІСТЬ ДЕРЕВ, призначених для вибіркової санітарної рубки

Житомирська область
(Автономна Республіка Крим, область)
ДП «Овруцьке СЛГ»

Лісництво Овруцьке (найменування власника лісів, постійного лісокористувача)
урочище _____

квартал № 10 виділ № 24

ділянка № _____ площа 17,7 га

Порядковий номер дерев	Порода	Ступінь, товщини ствобурів, см			Категорія стану дерев, підстава вибірку для рубки
		ділянки	наслідкові	дрова ліні	
2395	Вішня		14		IV - ч -
2396	С3		14		IV - ч -
2397	С3		32		IV - ч -
2398	С3		28		IV - ч -
2399	С3		98		IV - ч -
2400	С3		32		IV - ч -
2401	С3		32		IV - ч -
2402	С3		28		IV - ч -
2403	С3		24		IV - ч -
2404	С3		40		IV - ч -
2405	С3		24		IV - ч -
2406	С3		28		IV - ч -
2407	С3		24		IV - ч -
2408	С3		24		IV - ч -
2409	С3		32		IV - ч -
2410	С3		28		IV - ч -
2411	С3		32		IV - ч -
2412	С3		32		IV - ч -
2413	С3		32		IV - ч -
2414	С3		28		IV - ч -
2415	С3		24		IV - ч -
2416	С3		24		IV - ч -
2417	С3		24		IV - ч -
2418	С3		24		IV - ч -

Порядковий номер дерев	Порода	Ступінь, товщини ствобурів, см			Категорія стану дерев, підстава вибірку для рубки
		ділянки	наслідкові	дрова ліні	
2419	Вішня		28		IV - ч -
2420	С3		32		IV - ч -
2421	С3			32	IV - ч -
2422	С3		40		IV - ч -
2423	С3		24		IV - ч -
2424	С3		32		IV - ч -
2425	С3		32		IV - ч -
2426	С3		28		IV - ч -
2427	С3			24	IV - ч -
2428	С3		28		IV - ч -
2429	С3		28		IV - ч -
2430	С3		36		IV - ч -
2431	С3		28		IV - ч -
2432	С3		32		IV - ч -
2433	С3		32		IV - ч -
2434	С3		32		IV - ч -
2435	С3		28		IV - ч -
2436	С3		32		IV - ч -
2437	С3		32		IV - ч -
2438	С3		36		IV - ч -
2439	С3		36		IV - ч -
2440	С3		28		IV - ч -
2441	С3		28		IV - ч -
2442	С3		28		IV - ч -
2443	С3		24		IV - ч -
2444	С3		28		IV - ч -

Всього пронумеровано дерев: _____

Нумерацію і перелік провели:

М. С. Радчук
(посада)

М. С. Радчук
(посада)

М. С. Радчук
(посада)

(кількість словами)

М. С. Радчук
(підпис)

М. С. Радчук
(підпис)

М. С. Радчук
(підпис)

М. С. Радчук
(підпис)

М. С. Радчук
(ініціали та прізвище)

М. С. Радчук
(ініціали та прізвище)

М. С. Радчук
(ініціали та прізвище)

М. С. Радчук
(ініціали та прізвище)

23 11 20 21 року

НУМЕРАЦІЙНА ВІДОМІСТЬ ДЕРЕВ, призначених для вибіркової санітарної рубки

Житомирська область
(Автономна Республіка Крим, область)
ДП «Овруцьке СЛГ»

Лісництво Сватківське (найменування власника лісів, постійного лісокористувача)
урочище _____

квартал № 10 виділ № 24 ділянка № _____ площа 177 га

Порядковий номер дерева	Порода	Ступінь, товщини стовбурів, см			Категорія стану дерева, підставна вибірка для рубки
		ділянка	наслідковий	дрова/яні	
2445	Окш	32			н
2446	Оз	28			н
2447	Оз	24			н
2448	Оз	24			н
2449	Оз	36			н
2450	Оз	24			н
2451	Оз	32			н
2452	Оз	24			н
2453	Оз	28			н
2454	Оз	32			н
2455	Оз	28			н
2456	Оз	32			н
2457	Оз	24			н
2458	Оз	28			н
2459	Оз	28			н
2460	Оз	32			н
2461	Оз	28			н
2462	Оз	32			н
2463	Оз	24			н
2464	Оз	24			н
2465	Оз	32			н
2466	Оз	32			н
2467	Оз	32			н
2468	Оз	36			н
2469	Оз	32			н

Порядковий номер дерева	Порода	Ступінь, товщини стовбурів, см			Категорія стану дерева, підставна вибірка для рубки
		ділянка	наслідковий	дрова/яні	
2470	Ош	28			н
2471	Оз	24			н
2472	Оз	32			н
2473	Оз	24			н
2474	Оз	28			н
2475	Оз	28			н
2476	Оз	24			н
2477	Оз	24			н
2478	Оз	24			н
2479	Оз	40			н
2480	Оз	24			н
2481	Оз	32			н
2482	Оз	24			н
2483	Оз	28			н
2484	Оз	22			н
2485	Оз	32			н
2486	Оз	32			н
2487	Оз	28			н
2488	Оз	28			н
2489	Оз	32			н
2490	Оз	28			н
2491	Оз	28			н
2492	Оз	32			н
2493	Оз	32			н
2494	Оз	32			н
2495	Оз	28			н

Всього пронумеровано дерев: _____

Нумерацію і перелік провели:

(посада) М. С. Рибак
(посада) н
(посада) машинер, М. С. Рибак

(кількість словами)

(підпис)

(підпис)

(підпис)

І. М. Коваленко
(ініціали та прізвище)
М. С. Рибак
(ініціали та прізвище)
В. В. Сидоренко
(ініціали та прізвище)

25 4 20 21 року

НУМЕРАЦІЙНА ВІДОМІСТЬ ДЕРЕВ, призначених для вибіркової санітарної рубки

Житомирська область
(Автономна Республіка Крим, область)

ДП «Овруцьке СЛГ»

Лісництво Сєвостіанівське (найменування власника лісів, постійного лісокористувача)
урочище _____

квартал № 10 виділ № 24

ділянка № _____ площа 17,7 га

Порядковий номер дерев	Порода	Ступінь, товщини стовбура, см			Категорія стану дерев, підстава вибору для рубки
		ділові	напівділові	дрова/ані	
2497 С3		28		IV	ч-
2498 С3		28		IV	ч-
2499 С3		32		IV	ч-
2500 С3		32		IV	ч-
2501 С3		36		IV	ч-
2502 С3		28		IV	ч-
2503 С3		32		IV	ч-
2504 С3		28		IV	ч-
2505 С3		32	24	IV	ч- <i>хворі дерева</i>
2506 С3		32		IV	ч- <i>хворі дерева</i>
2507 С3		32		IV	ч-
2508 С3		36		IV	ч-
2509 С3		32		IV	ч-
2510 С3		32		IV	ч-
2511 С3		28		IV	ч-
2512 С3		28		IV	ч-
2513 С3		24		IV	ч-
2514 С3		24		IV	ч-
2515 С3		24		IV	ч-
2516 С3		24		IV	ч-
2517 С3		28		IV	ч-
2518 С3		24		IV	ч-
2519 С3		28		IV	ч-
2520 С3		36		IV	ч-
2521 С3		28		IV	ч-
2522 С3		24		IV	ч-

Порядковий номер дерев	Порода	Ступінь, товщини стовбура, см			Категорія стану дерев, підстава вибору для рубки
		ділові	напівділові	дрова/ані	
2523 С3		36		IV	ч-
2524 С3		36		IV	ч-
2525 С3		32		IV	ч-
2526 С3		40		IV	ч-
2527 С3		32		IV	ч-
2528 С3		36		IV	ч-
2529 С3		28		IV	ч-
2530 С3		36		IV	ч-
2531 С3		36		IV	ч-
2532 С3		28		IV	ч-
2533 С3		26		IV	ч-
2534 С3		36		IV	ч-
2535 С3		32		IV	ч-
2536 С3			32	IV	ч- <i>хворі дерева</i>
2537 С3		24		IV	ч- <i>хворі дерева</i>
2538 С3		28		IV	ч-
2539 С3		32		IV	ч-
2540 С3		24		IV	ч-
2541 С3		36		IV	ч-
2542 С3		28		IV	ч-
2543 С3		24		IV	ч-
2544 С3		32		IV	ч-
2545 С3		36		IV	ч-
2546 С3		32		IV	ч-
2547 С3		24		IV	ч-
2548 С3		22		IV	ч-

Всього пронумеровано дерев: _____

Нумерацію і перелік провели:

(посада) М. С. Мельник

(посада) М.

(посада) С. Мельник
Д. М. Рудик

(кількість садовими)

(підпис)

(підпис)

(підпис)

І. А. Коваленко
(ініціали та прізвище)

М. С. Мельник
(ініціали та прізвище)

В. В. Гринченко
(ініціали та прізвище)

ес 11 2021 року

НУМЕРАЦІЙНА ВІДОМІСТЬ ДЕРЕВ, призначених для вибіркової санітарної рубки

Житомирська область
(Автономна Республіка Крим, область)
ДП «Овруцьке СЛГ»

(найменування власника лісів, постійного лісокористувача)

Лісництво Світловодське

урочище _____

квартал № 10 виділ № 24

ділянка № _____ площа 17,7 га

Порядковий номер дерев	Порода	Ступінь, товщини стовбурів, см			Категорія стану дерев, підстава вибору для рубки
		ділові	напівділові	дрова'яні	
2549 Сосна			44		ІІІ
2550 Сосна			24		ІІІ
2551 Сосна			24		ІІІ
2552 Сосна			28		ІІІ
2553 Сосна			24		ІІІ
2554 Сосна			32		ІІІ
2555 Сосна			36		ІІІ
2556 Сосна			36		ІІІ
2557 Сосна			28		ІІІ
2558 Сосна			28		ІІІ
2559 Сосна			28		ІІІ
2560 Сосна			28		ІІІ
2561 Сосна			28		ІІІ
2562 Сосна			28		ІІІ
2563 Сосна			36		ІІІ
2564 Сосна			32		ІІІ
2565 Сосна			24		ІІІ
2566 Сосна			18		ІІІ
2567 Сосна			40		ІІІ
2568 Сосна			32		ІІІ
2569 Сосна			32		ІІІ
2570 Сосна			24		ІІІ
2571 Сосна			24		ІІІ
2572 Сосна			26		ІІІ
2573 Сосна			26		ІІІ
2574 Сосна			28		ІІІ

Порядковий номер дерев	Порода	Ступінь, товщини стовбурів, см			Категорія стану дерев, підстава вибору для рубки
		ділові	напівділові	дрова'яні	
2575 Сосна			26		ІІІ
2576 Сосна			22		ІІІ
2577 Сосна			24		ІІІ
2578 Сосна			32		ІІІ
2579 Сосна			32		ІІІ
2580 Сосна			28		ІІІ
2581 Сосна			28		ІІІ
2582 Сосна			32		ІІІ
2583 Сосна			28		ІІІ
2584 Сосна			32		ІІІ
2585 Сосна			36		ІІІ
2586 Сосна			24		ІІІ
2587 Сосна			24		ІІІ
2588 Сосна			24		ІІІ
2589 Сосна			18		ІІІ
2590 Сосна			24		ІІІ
2591 Сосна			40		ІІІ
2592 Сосна			32		ІІІ
2593 Сосна			32		ІІІ
2594 Сосна			28		ІІІ
2595 Сосна			24		ІІІ
2596 Сосна			32		ІІІ
2597 Сосна			24		ІІІ
2598 Сосна			28		ІІІ
2599 Сосна			32		ІІІ
2600 Сосна			36		ІІІ

Всього пронумеровано дерев: _____

Нумерацію і перелік провели:

(посада)

(посада)

(посада)

(кількість словами)

(підпис)

(підпис)

(підпис)

(ініціали та прізвище)

(ініціали та прізвище)

(ініціали та прізвище)

22 " 2021 року

урочище

квартал № 10 виділ № 29

ділянка № _____ площа 17,7 га

Порядковий номер дерева	Порода	Ступінь, товщини створів, см			Категорія стану дерева, підстава відбору для рубки
		ділячі	накладові	дроз'яні	
2601	См		32		н
2602	См		36		н
2603	См		36		н
2604	См		36		н
2605	См		36		н
2606	См		36		н
2607	См		24		н
2608	См		28		н
2609	См		32		н
2610	См		36		н
2611	См		32		н
2612	См		32		н
2613	См		32		н
2614	См		28		н
2615	См		18		н
2616	См		32		н
2617	См		32		н
2618	См		28		н
2619	См		26		н
2620	См		26		н
2621	См		28		н
2622	См		28		н
2623	См		32		н
2624	См		24		н
2625	См		28		н
2626	См		28		н

Горизонтальний номер деревця	Порода	Ступінь, товщина стовбурів, см			Категорія стану дереза, підстава вибору для рубки
		ділячі	накладілові	дрова'ни	
2627	См	24		W	u
2628	См	24		W	u
2629	См	24		W	u
2650	См	28		W	u
2631	См	24		W	u
2632	См	28		W	u
2633	См	32		W	u
2634	См		24	W	u - short
2635	См		24	W	u - u
2636	См	24		W	u - short
2637	См	28		W	u
2638	См	28		W	u
2639	См	24		W	u
2640	См	28		W	u
2641	См	32		W	u
2642	См	24		W	u
2643	См	24		W	u
2644	См	32		W	u
2645	См	32		W	u
2646	См	28		W	u
2647	См	28		W	u
2648	См	36		W	u
2649	См	28		W	u
2650	См	36		W	u
2651	См	32		W	u
2652	См	40		W	u

Всього пронумеровано дерев:

Нумерацію і перелік провели:

(росад)

(посада)

(посада)

(кількість словами)

(підпис)

(підпис)

(підпис)

І. М. Косенко
(ініціали та прізвище)

(ініціали та прізвище)
М.С. Сапунов
(ініціали та прізвище)

В. В. Фішук

23 11 2021 року

Житомирська область
(Автономна Республіка Крим, область)
ДП «Овруцьке СЛГ»

уроцище

ділянка № _____ площа 177 га

Порядковий номер дерев	Порода	Ступінь, товщина стовбурів, см			Категорія, стану дерев, підстава виробу для рубин
		ділові	напівділові	дрова/пні	
2679	Береза	36			III
2680	См	29			III
2681	С3	28			III
2682	С3		28		III - слабко розк
2683	С3	28			III - слабко розк
2684	С3	36			III
2685	См	31			III
2686	С3	28			III
2687	С3	32			III
2688	С3	32			III
2689	С3	29			III
2690	С3	14			III
2691	С3	31			III
2692	См	32			III
2693	С3	24			III
2694	С3	28			III
2695	С3	24			III
2696	С3	24			III
2697	С3	31			III
2698	С3	36			III
2699	С3	36			III
2700	С3	28			III
2701	С3	31			III
2702	С3	36			III
2703	С3	24			III
2704	С3	31			III

(сідати словами)

~~(proceda)~~

(посада)

(noga)

(відповіс)

(n) trans

(night)

1. Н. Виноградов
(ініціали та прізвище)

В. С. Калашнік
(ініціали та прізвище)
В. В. Фіщенко
(ініціали та прізвище)

23 11 2021 року

ділянка № _____ площа 17,7 га

Порядковий номер дерева	Порода	Ступінь товщини стовбура, см			Матеріал стовбу дерева, підстав підбору для рубини
		діаметр	на висхідній	діаметр	
2705	Береза	40		10	✓
2706	Бз	32		10	✓
2707	Бз	32		10	✓
2708	Бз	32		10	✓
2709	Бз	32		10	✓
2710	Бз	32		10	✓
2711	Бз	32		10	✓
2712	Бз	36		10	✓
2713	Бз		32	10	✓ - одна рубка
2714	Бз	28		10	✓ - одна рубка
2715	Бз	28		10	✓ - "
2716	Бз	28		10	✓
2717	Бз	28		10	✓
2718	Бз	28		10	✓
2719	Бз	32		10	✓
2720	Бз	24		10	✓
2721	Бз	32		10	✓
2722	Бз	36		10	✓
2723	Бз	40		10	✓
2724	Бз	24		10	✓
2725	Бз	28		10	✓
2726	Бз	36		10	✓
2727	Бз	36		10	✓
2728	Бз	32		10	✓
2729	Бз	28		10	✓
2730	Бз	28		10	✓

Гібридний номер дерева	Порода	Ступінь, товщини стовбурів, см			Категорія стану дерева, підстава вибору для рубки
		ділові	напівділові	дрова'яні	
2731	Береза	32			н
2732	Ср	28			н
2733	Ср	28			н
2734	Ср	36			н
2735	Ср	24			н
2736	Ср	36			н
2737	Ср	32			н
2738	Ср	36			н
2739	Ср	28			н
2740	Ср	28			н
2741	Ср	32			н
2742	Ср	24			н
2743	Ср	24			н
2744	Ср	32			н
2745	Ср	36			н
2746	Ср	36			н
2747	Ср	36			н
2748	Ср	24			н
2749	Ср	28			н
2750	Ср	40			н
2751	Ср	24			н
2752	Ср	24			н
2753	Ср	32			н
2754	Ср	36			н
2755	Ср	24			н
2756	Ср	36			н

Всього пронумеровано дерев:

Нумерацію гіперелік проведи:

~~(ПОСЛЕД)~~

(посада)

(पुस्तक)

(кількість слівми)

(підпис)

(negative)

(підпис)

(Ініціали та прізвище)

(ініціали та прізвище)

(Ініціали та прізвище)

23 11 2021 року

НУМЕРАЦІЙНА ВІДОМІСТЬ ДЕРЕВ, призначених для вибіркової санітарної рубки

Житомирська область
(Автономна Республіка Крим, область)
ДП «Овруцьке СЛГ»

Лісництво Ворожечке (найменування власника лісів, постійного лісокористувача)
уручище _____

квартал № 10 виділ № 24

ділянка № _____ площа 17,7 га

Порядковий номер дерева	Порода	Ступінь, товщини стовбурів, см			Категорія стану дерева, підстава вибору для рубки
		ділянка	наслідок	дров'яні	
2757 <u>С3</u>	<u>Біла</u>	36	<u>10</u>	<u>н</u>	<u>н</u>
2758 <u>С3</u>	<u>Біла</u>	36	<u>10</u>	<u>н</u>	<u>н</u>
2759 <u>С3</u>	<u>Біла</u>	32	<u>10</u>	<u>н</u>	<u>н</u>
2760 <u>С3</u>	<u>Біла</u>	24	<u>10</u>	<u>н</u>	<u>н</u>
2761 <u>С3</u>	<u>Біла</u>	28	<u>10</u>	<u>н</u>	<u>н</u>
2762 <u>С3</u>	<u>Біла</u>	24	<u>10</u>	<u>н</u>	<u>н</u>
2763 <u>С3</u>	<u>Біла</u>	32	<u>10</u>	<u>н</u>	<u>н</u>
2764 <u>С3</u>	<u>Біла</u>	24	<u>10</u>	<u>н</u>	<u>н</u>
2765 <u>С3</u>	<u>Біла</u>	24	<u>10</u>	<u>н</u>	<u>н</u>
2766 <u>С3</u>	<u>Біла</u>	24	<u>10</u>	<u>н</u>	<u>н</u>
2767 <u>С3</u>	<u>Біла</u>	24	<u>10</u>	<u>н</u>	<u>н</u>
2768 <u>С3</u>	<u>Біла</u>	24	<u>10</u>	<u>н</u>	<u>н</u>
2769 <u>С3</u>	<u>Біла</u>	32	<u>10</u>	<u>н</u>	<u>н</u>
2770 <u>С3</u>	<u>Біла</u>	36	<u>10</u>	<u>н</u>	<u>н</u>
2771 <u>С3</u>	<u>Біла</u>	28	<u>10</u>	<u>н</u>	<u>н</u>
2772 <u>С3</u>	<u>Біла</u>	44	<u>10</u>	<u>н</u>	<u>н</u>
2773 <u>С3</u>	<u>Біла</u>	44	<u>10</u>	<u>н</u>	<u>н</u>
2774 <u>С3</u>	<u>Біла</u>	24	<u>10</u>	<u>н</u>	<u>н</u>
2775 <u>С3</u>	<u>Біла</u>	28	<u>10</u>	<u>н</u>	<u>н</u>
2776 <u>С3</u>	<u>Біла</u>	40	<u>10</u>	<u>н</u>	<u>н</u>
2777 <u>С3</u>	<u>Біла</u>	32	<u>10</u>	<u>н</u>	<u>н</u>
2778 <u>С3</u>	<u>Біла</u>	40	<u>10</u>	<u>н</u>	<u>н</u>
2779 <u>С3</u>	<u>Біла</u>	32	<u>10</u>	<u>н</u>	<u>н</u>
2780 <u>С3</u>	<u>Біла</u>	24	<u>10</u>	<u>н</u>	<u>н</u>
2781 <u>С3</u>	<u>Біла</u>	32	<u>10</u>	<u>н</u>	<u>н</u>
2782 <u>С3</u>	<u>Біла</u>	44	<u>10</u>	<u>н</u>	<u>н</u>

Порядковий номер дерева	Порода	Ступінь, товщини стовбурів, см			Категорія стану дерева, підстава вибору для рубки
		ділянка	наслідок	дров'яні	
2783 <u>С3</u>	<u>Біла</u>	40	<u>10</u>	<u>н</u>	<u>н</u>
2784 <u>С3</u>	<u>Біла</u>	32	<u>10</u>	<u>н</u>	<u>н</u>
2785 <u>С3</u>	<u>Біла</u>	36	<u>10</u>	<u>н</u>	<u>н</u>
2786 <u>С3</u>	<u>Біла</u>	32	<u>10</u>	<u>н</u>	<u>н</u>
2787 <u>С3</u>	<u>Біла</u>	24	<u>10</u>	<u>н</u>	<u>н</u>
2788 <u>С3</u>	<u>Біла</u>	24	<u>10</u>	<u>н</u>	<u>н</u>
2789 <u>С3</u>	<u>Біла</u>	32	<u>10</u>	<u>н</u>	<u>н</u>
2790 <u>С3</u>	<u>Біла</u>	24	<u>10</u>	<u>н</u>	<u>н</u>
2791 <u>С3</u>	<u>Біла</u>	28	<u>10</u>	<u>н</u>	<u>н</u>
2792 <u>С3</u>	<u>Біла</u>	32	<u>10</u>	<u>н</u>	<u>н</u>
2793 <u>С3</u>	<u>Біла</u>	28	<u>10</u>	<u>н</u>	<u>н</u>
2794 <u>С3</u>	<u>Біла</u>	20	<u>10</u>	<u>н</u>	<u>н</u>
2795 <u>С3</u>	<u>Біла</u>	36	<u>10</u>	<u>н</u>	<u>н</u>
2796 <u>С3</u>	<u>Біла</u>	36	<u>10</u>	<u>н</u>	<u>н</u>
2797 <u>С3</u>	<u>Біла</u>	24	<u>10</u>	<u>н</u>	<u>н</u>
2798 <u>С3</u>	<u>Біла</u>	32	<u>10</u>	<u>н</u>	<u>н</u>
2799 <u>С3</u>	<u>Біла</u>	32	<u>10</u>	<u>н</u>	<u>н</u>
2800 <u>С3</u>	<u>Біла</u>	26	<u>10</u>	<u>н</u>	<u>н</u>
2801 <u>С3</u>	<u>Біла</u>	32	<u>10</u>	<u>н</u>	<u>н</u>
2802 <u>С3</u>	<u>Біла</u>	24	<u>10</u>	<u>н</u>	<u>н</u>
2803 <u>С3</u>	<u>Біла</u>	36	<u>10</u>	<u>н</u>	<u>н</u>
2804 <u>С3</u>	<u>Біла</u>	36	<u>10</u>	<u>н</u>	<u>н</u>
2805 <u>С3</u>	<u>Біла</u>	32	<u>10</u>	<u>н</u>	<u>н</u>
2806 <u>С3</u>	<u>Біла</u>	32	<u>10</u>	<u>н</u>	<u>н</u>
2807 <u>С3</u>	<u>Біла</u>	36	<u>10</u>	<u>н</u>	<u>н</u>
2808 <u>С3</u>	<u>Біла</u>	28	<u>10</u>	<u>н</u>	<u>н</u>

Всього пронумеровано дерев: _____

Нумерацію і перелік провели:

В. М. Р. М. Г. Ч.
(посада)

н
(посада)

В. М. Р. М. Г. Ч.
(посада)

(кількість словами)

(підпис)

(підпис)

(підпис)

І. М. Кошарніков
(ініціали та прізвище)

М. С. Федорук
(ініціали та прізвище)

В. В. Григоренко
(ініціали та прізвище)

23 11 2021 року

НУМЕРАЦІЙНА ВІДОМІСТЬ ДЕРЕВ, призначених для вибіркової санітарної рубки

Житомирська область
(Автономна Республіка Крим, область)
ДП «Овруцьке СЛГ»

Лісництво Стеблецьке (найменування власника лісів, постійного лісокористувача)
уручище _____

квартал № 10 виділ № 24

ділянка № _____ площа 17,7 га

Порядковий номер дерев	Порода	Ступінь, товщини ствобурів, см			Категорія стану дерев, підстава вибірку для рубки
		діаметр	наслідковий	дров'яні	
2808 <i>Скелі</i>			32		IV ✓
2810 <i>Сз</i>			28		IV ✓
2811 <i>Сз</i>			36		IV ✓
2812 <i>Сз</i>			32		IV ✓
2813 <i>Сз</i>			32		IV ✓
2814 <i>Сз</i>			24		IV ✓
2815 <i>Сз</i>			24		IV ✓
2816 <i>Сз</i>	36				IV ✓
2817 <i>Сз</i>			28		IV ✓
2818 <i>Сз</i>				24	IV ✓
2819 <i>Сз</i>			36		IV ✓
2820 <i>Сз</i>			28		IV ✓
2821 <i>Сз</i>			36		IV ✓
2822 <i>Сз</i>			32		IV ✓
2823 <i>Сз</i>			36		IV ✓
2824 <i>Сз</i>			28		IV ✓
2835 <i>Сз</i>			28		IV ✓
2826 <i>Сз</i>			36		IV ✓
2827 <i>Сз</i>			32		IV ✓
2828 <i>Сз</i>			28		IV ✓
2829 <i>Сз</i>				24	IV ✓
2830 <i>Сз</i>			40		IV ✓
2831 <i>Сз</i>			32		IV ✓
2832 <i>Сз</i>			32		IV ✓
2833 <i>Сз</i>			36		IV ✓
2834 <i>Сз</i>			28		IV ✓

Порядковий номер дерев	Порода	Ступінь, товщини ствобурів, см			Категорія стану дерев, підстава вибірку для рубки
		діаметр	наслідковий	дров'яні	
2835 <i>Скелі</i>			40		IV ✓
2836 <i>Сз</i>			24		IV ✓
2837 <i>Сз</i>	36				IV ✓
2838 <i>Сз</i>			24		IV ✓
2839 <i>Сз</i>			36		IV ✓
2840 <i>Сз</i>				36	IV <i>скелі рубки</i>
2841 <i>Сз</i>			78		IV <i>скелі рубки</i>
2842 <i>Сз</i>				24	IV ✓
2843 <i>Сз</i>				24	IV ✓
2844 <i>Сз</i>			24		IV <i>скелі рубки</i>
2845 <i>Сз</i>			36		IV ✓
2846 <i>Сз</i>			24		IV ✓
2847 <i>Сз</i>			36		IV ✓
2848 <i>Сз</i>			32		IV ✓
2849 <i>Сз</i>			28		IV ✓
2850 <i>Сз</i>			32		IV ✓
2851 <i>Сз</i>			32		IV ✓
2852 <i>Сз</i>			24		IV ✓
2853 <i>Сз</i>			32		IV ✓
2854 <i>Сз</i>			36		IV ✓
2855 <i>Сз</i>			32		IV ✓
2856 <i>Сз</i>			28		IV ✓
2857 <i>Сз</i>			32		IV ✓
2858 <i>Сз</i>			36		IV ✓
2859 <i>Сз</i>			28		IV ✓
2860 <i>Сз</i>			32		IV ✓

Всього пронумеровано дерев: _____

Нумерацію і перелік провели:

(посада) *Д.М. Рибач*

(посада) *и*

(посада) *С.С. Сивачук*

Д.М. Рибач

(кількість словами)

(підпис) *[підпис]*

(підпис) *[підпис]*

(підпис) *[підпис]*

І.М. Коваленко
(ініціали та прізвище)

М.С. Заручко
(ініціали та прізвище)

В.В. Кукотко
(ініціали та прізвище)

23

11

2021 року

НУМЕРАЦІЙНА ВІДОМІСТЬ ДЕРЕВ, призначених для вибіркової санітарної рубки

Житомирська область
(Автономна Республіка Крим, область)
ДП «Овруцьке СЛГ»

(найменування власника лісів, постійного лісотористувача)

Лісництво

Сєвост'яненко

урочище

квартал № 10

виділ № 24

ділянка № _____ площа 17,7 га

Порядковий номер дерев	Порода	Ступінь, товщини стовбурів, см			Категорія стану дерев, підстава вибору для рубки
		діляні	наслідкові	дрова'ни	
2861 <i>Сз</i>		32		1/2	н
2862 <i>Сз</i>		36		1/2	н
2863 <i>Сз</i>		40		1/2	н
2864 <i>Сз</i>		24		1/2	н
2865 <i>Сз</i>		24		1/2	н
2866 <i>Сз</i>		32		1/2	н
2867 <i>Сз</i>		28		1/2	н
2868 <i>Сз</i>		28		1/2	н
2869 <i>Сз</i>		32		1/2	н
2870 <i>Сз</i>		36		1/2	н
2871 <i>Сз</i>		32		1/2	н
2872 <i>Сз</i>		24		1/2	н
2873 <i>Сз</i>		36		1/2	н
2874 <i>Сз</i>		36		1/2	н
2875 <i>Сз</i>		36		1/2	н
2876 <i>Сз</i>		32		1/2	н
2877 <i>Сз</i>		32		1/2	н
2878 <i>Сз</i>		32		1/2	н
2879 <i>Сз</i>		28		1/2	н
2880 <i>Сз</i>		32		1/2	н
2881 <i>Сз</i>		40		1/2	н
2882 <i>Сз</i>		32		1/2	н
2883 <i>Сз</i>		36		1/2	н
2884 <i>Сз</i>		24		1/2	н
2885 <i>Сз</i>		36		1/2	н
2886 <i>Сз</i>		28		1/2	н

Порядковий номер дерев	Порода	Ступінь, товщини стовбурів, см			Категорія стану дерев, підстава вибору для рубки
		діляні	наслідкові	дрова'ни	
2887 <i>Сз</i>		40		1/2	н
2888 <i>Сз</i>		32		1/2	н
2889 <i>Сз</i>			32	1/2	н - <i>хворий</i>
2890 <i>Сз</i>		36		1/2	н
2891 <i>Сз</i>		28		1/2	н
2892 <i>Сз</i>		32		1/2	н
2893 <i>Сз</i>		36		1/2	н
2894 <i>Сз</i>		40		1/2	н
2895 <i>Сз</i>		32		1/2	н
2896 <i>Сз</i>		44		1/2	н
2897 <i>Сз</i>			24	1/2	н - <i>хворий</i>
2898 <i>Сз</i>		28		1/2	н
2899 <i>Сз</i>			28	1/2	н - <i>хворий</i>
2900 <i>Сз</i>		32		1/2	н
2901 <i>Сз</i>		32		1/2	н
2902 <i>Сз</i>		36		1/2	н
2903 <i>Сз</i>		36		1/2	н
2904 <i>Сз</i>		24		1/2	н
2905 <i>Сз</i>		24		1/2	н
2906 <i>Сз</i>		36		1/2	н
2907 <i>Сз</i>			40	1/2	н
2908 <i>Сз</i>		36		1/2	н
2909 <i>Сз</i>		32		1/2	н
2910 <i>Сз</i>		24		1/2	н
2911 <i>Сз</i>		24		1/2	н
2912 <i>Сз</i>		36		1/2	н

Всього пронумеровано дерев: _____

Нумерацію і перелік провели:

Григор'єв
(посада)

М. С. Варгусь
(посада)

С. М. Мавриць
(посада)

Григор'єв
(посада)

(кількість словами)

Григор'єв
(підпис)

М. С. Варгусь
(підпис)

С. М. Мавриць
(підпис)

Григор'єв
(підпис)

М. М. Григор'єв
(ініціали та прізвище)

М. С. Варгусь
(ініціали та прізвище)

С. М. Мавриць
(ініціали та прізвище)

Григор'єв
(ініціали та прізвище)

23

11

2021 року

НУМЕРАЦІЙНА ВІДОМІСТЬ ДЕРЕВ, призначених для вибіркової санітарної рубки

Житомирська область
(Автономна Республіка Крим, область)

ДП «Овруцьке СЛГ»

(найменування власника лісів, постійного лісокористувача)

Лісництво

Свободівське

урочище

квартал № 10

виділ № 29

ділянка №

площа 17,7 га

Порядковий номер дерев	Порода	Ступінь, товщини стовбурів, см			Категорія стану дерев, підстава вибіркової рубки
		ділові	напівділові	дров'яні	
2963 <i>Сосна</i>		32			IV - ч
2964 <i>Оз</i>		28			IV - ч
2967 <i>Сз</i>		32			IV - ч
2968 <i>Сз</i>		31			IV - ч
2969 <i>Сз</i>		32			IV - ч
2970 <i>Сз</i>		28			IV - ч
2971 <i>Сз</i>		36			IV - ч
2972 <i>Сз</i>		36			IV - ч
2973 <i>Сз</i>		40			IV - ч
2974 <i>Сз</i>		36			IV - ч
2975 <i>Сз</i>		32			IV - ч
2976 <i>Сз</i>	40				IV - ч
2977 <i>Сз</i>			28		IV - ч
2978 <i>Сз</i>			36		IV - ч
2979 <i>Сз</i>		28			IV - ч
2980 <i>Сз</i>		32			IV - ч
2981 <i>Сз</i>		32			IV - ч
2982 <i>Сз</i>		32			IV - ч
2983 <i>Сз</i>		32			IV - ч
2984 <i>Сз</i>		36			IV - ч
2985 <i>Сз</i>		36			IV - ч
2986 <i>Сз</i>		32			IV - ч
2987 <i>Сз</i>		32			IV - ч
2988 <i>Сз</i>		28			IV - ч
2989 <i>Сз</i>		28			IV - ч
2990 <i>Сз</i>		28			IV - ч

Порядковий номер дерев	Порода	Ступінь, товщини стовбурів, см			Категорія стану дерев, підстава вибіркової рубки
		ділові	напівділові	дров'яні	
2991 <i>Сосна</i>			28		IV - ч
2992 <i>Сз</i>			32		IV - ч
2993 <i>Сз</i>			32		IV - ч
2994 <i>Сз</i>			36		IV - ч
2995 <i>Сз</i>			32		IV - ч
2996 <i>Сз</i>			28		IV - ч
2997 <i>Сз</i>			24		IV - ч
2998 <i>Сз</i>			24		IV - ч
2999 <i>Сз</i>			28		IV - ч
3000 <i>Сз</i>			32		IV - ч
3001 <i>Сз</i>			36		IV - ч
3002 <i>Сз</i>			40		IV - ч
3003 <i>Сз</i>			44		IV - ч
3004 <i>Сз</i>			32		IV - ч
3005 <i>Сз</i>			28		IV - ч
3006 <i>Сз</i>			24		IV - ч
3007 <i>Сз</i>			24		IV - ч
3008 <i>Сз</i>			24		IV - ч
3009 <i>Сз</i>			28		IV - ч
3010 <i>Сз</i>			32		IV - ч
3011 <i>Сз</i>			32		IV - ч
3012 <i>Сз</i>			28		IV - ч
3013 <i>Сз</i>			36		IV - ч
3014 <i>Сз</i>			32		IV - ч
3015 <i>Сз</i>			32		IV - ч
3016 <i>Сз</i>			36		IV - ч

Всього пронумеровано дерев:

Нумерацію і перелік провели:

Інженер Р.П. Раміч

(посада)

Св. шабелер Р.П. Раміч

(посада)

(кількість словачи)

(підпис)

(підпис)

(підпис)

І.А. Коваленко

(ініціали та прізвище)

М.С. Кармус

(ініціали та прізвище)

В.В. Сивенко

(ініціали та прізвище)

23

11

2021 року

ділянка № _____ площа 17,7 га

Підписаний вмістер дерева	Порода	Скупинь, розмірних стовбурів, см			Категорія стану дерева, підстава вибору для рубки
		ділові	накладілові	дров'яні	
3017	С3		32		IV - старі
3018	С3	32			IV - "
3019	С3		28		IV - "
3020	С3		24		IV - "
3021	С3		24		IV - "
3022	С3		28		IV - "
3023	С3		36		IV - "
3024	С3		24		IV - "
3025	С3			24	V - старі
3026	С3		32		IV - старі
3027	С3		28		IV - "
3028	С3		24		IV - "
3029	С3		24		IV - "
3030	С3		24		IV - "
3031	С3			24	V - старі
3032	С3		24		IV - старі
3033	С3		28		IV - "
3034	С3		28		IV - "
3035	С3		28		IV - "
3036	С3		32		IV - "
3037	С3		24		IV - "

[illegible]

Всего пронумеровано дерев: Три числа деревьев сн дерев
(количество словами)

Нумерацію і перелік провели:

Генерал 1/15
(модель) 2/10 Родко 4

(посада) 

сб. семян сбер. 1959
(посада)
Д. П. Р. 1959

(кількість слів)

(підпис)

(planned)

(підпис)

І. М. Косенко
(ініціали та прізвище)

М.С. Саргсез
(ініціали та прізвище)

В. В. Хрибенко
(ініціали та прізвище)

23. 11. 2021 року

НУМЕРАЦІЙНА ВІДОМІСТЬ ДЕРЕВ, призначених для вибіркової санітарної рубки

Житомирська область
(Автономна Республіка Крим, область)

ДП «Овруцьке СЛГ»
(найменування власника ліса, постійного лісокористувача)

Лісництво Гималаєве

уручище _____

квартал № 19

виділ № 10

ділянка № _____

площа 10.5 га

Порядковий номер дерев	Порода	Ступінь, товщини ствобурів, см			Категорія стану дерев, підстава вибору для рубки
		дріветі	насадювані	дріветі	
1	С		24		ІІ хващ чм. зроста
2	С		24		ІІ - " -
3	С		32		ІІ - " -
4	С		24		ІІ - " -
5	С			24	ІІ хващ руда
6	С		28		ІІ хващ чм. зроста
7	С		24		ІІ - " -
8	С		28		ІІ - " -
9	С		40		ІІ - " -
10	С		14		ІІ - " -
11	С		32		ІІ - " -
12	С		32		ІІ - " -
13	С		28		ІІ - " -
14	С		28		ІІ - " -
15	С		32		ІІ - " -
16	С		28		ІІ - " -
17	С		32		ІІ - " -
18	С		32		ІІ - " -
19	С		24		ІІ - " -
20	С		40		ІІ - " -
21	С		40		ІІ - " -
22	С		32		ІІ - " -
23	С		32		ІІ - " -
24	С		28		ІІ - " -
25	С		32		ІІ - " -
26	С		24		ІІ - " -

Порядковий номер дерев	Порода	Ступінь, товщини ствобурів, см			Категорія стану дерев, підстава вибору для рубки
		дріветі	насадювані	дріветі	
27	С		24		ІІ - " -
28	С		32		ІІ - " -
29	С		28		ІІ - " -
30	С		32		ІІ - " -
31	С		40		ІІ - " -
32	С		24		ІІ - " -
33	С		32		ІІ - " -
34	С		24		ІІ - " -
35	С		24		ІІ - " -
36	С		28		ІІ - " -
37	С		24		ІІ - " -
38	С		24		ІІ - " -
39	С		32		ІІ - " -
40	С		32		ІІ - " -
41	С		24		ІІ - " -
42	С		32		ІІ - " -
43	С		28		ІІ - " -
44	С		32		ІІ - " -
45	С		40		ІІ - " -
46	С		32		ІІ - " -
47	С		28		ІІ - " -
48	С		24		ІІ - " -
49	С		24		ІІ - " -
50	С			24	ІІ хващ руда
51	С		24		ІІ хващ чм. зроста
52	С		28		ІІ - " -

Всього пронумеровано дерев: _____

Нумерацію і перелік провели:

(посада) ДП "ЛМТ"
інженер

(посада) - " -

(посада) ДП "ЛМТ"
ст. майстер

(кількість словами)

(підпис)

(підпис)

(підпис)

І.М. Косишук
(ініціали та прізвище)

М.С. Карич
(ініціали та прізвище)

В.В. Кривач
(ініціали та прізвище)

24 11 2021 року

НУМЕРАЦІЙНА ВІДОМІСТЬ ДЕРЕВ, призначених для вибіркової санітарної рубки

Житомирська область
(Автономна Республіка Крим, область)
ДП «Овруцьке СЛГ»

(найменування власника лісів, постійного лісокористувача)

Лісництво Симеонівське

урочище _____

квартал № 19

виділ № 10

ділянка № _____

площа 10.5 га

Порядковий номер дерева	Порода	Ступінь, товщини стовбурів, см			Категорія стану дерева, підстава вибору для рубки
		дрітові	напідрітові	дров'яні	
53	Б		20		ІІ Класична форма
54	Б		20		ІІ -
55	Б		20		ІІ -
56	Б		32		ІІ -
57	Б		32		ІІ -
58	Б		32		ІІ -
59	Б		20		ІІ -
60	Б		44		ІІ -
61	Б		20		ІІ -
62	Б		36		ІІ -
63	Б		24		ІІ -
64	Б		20		ІІ -
65	Б		20		ІІ -
66	Б		36		ІІ -
67	Б		20		ІІ -
68	Б		20		ІІ -
69	Б		32		ІІ -
70	Б		36		ІІ -
71	Б		20		ІІ -
72	Б		24		ІІ -
73	Б		36		ІІ -
74	Б		20		ІІ -
75	Б		20		ІІ -
76	Б		40		ІІ -
77	Б		32		ІІ -
78	Б		32		ІІ -

Порядковий номер дерева	Порода	Ступінь, товщини стовбурів, см			Категорія стану дерева, підстава вибору для рубки
		дрітові	напідрітові	дров'яні	
79	Б		36		ІІ -
80	Б		20		ІІ -
81	Б		32		ІІ -
82	Б		24		ІІ -
83	Б		24		ІІ -
84	Б		32		ІІ -
85	Б		24		ІІ -
86	Б		24		ІІ -
87	Б		20		ІІ -
88	Б		20		ІІ -
89	Б		32		ІІ -
90	Б		36		ІІ -
91	Б		24		ІІ -
92	Б		32		ІІ -
93	Б		20		ІІ -
94	Б		20		ІІ -
95	Б		32		ІІ -
96	Б		24		ІІ -
97	Б		20		ІІ -
98	Б		24		ІІ -
99	Б		44		ІІ -
100	Б		32		ІІ -
101	Б		24		ІІ -
102	Б		24		ІІ -
103	Б		36		ІІ -
104	Б		40		ІІ -

Всього пронумеровано дерев: _____

Нумерацію і перелік провели:

(посада) ДП "ПМТ"
інженер ІІІ

(посада) - " -
ДП "ПМТ"

(посада) Ст. майстер ІІІ

(кількість словами)

(підпис)

(підпис)

(підпис)

І.М. Колумбітський
(ініціали та прізвище)

М.І. Каруць
(ініціали та прізвище)

В.В. Кривенко
(ініціали та прізвище)

24 11 2021 року

НУМЕРАЦІЙНА ВІДОМІСТЬ ДЕРЕВ, призначених для вибіркової санітарної рубки

Житомирська область
(Автономна Республіка Крим, область)

ДП «Овруцьке СЛГ»

(найменування власника лісів, постійного лісокористувача)

Лісництво Іммануїлівське

урочище _____

квартал № 19

виділ № 10

ділянка № _____

площа 10,5 га

Порядковий номер дерев	Порода	Ступінь, товщини ствобурів, см			Категорія стану дерев, підстава вибіркової рубки
		ділянка	наслідок	дрова	
105	С		24		10 - хвороба, ушкодження
106	С		32		10 - " -
107	С		28		10 - " -
108	С		32		10 - " -
109	С		24		10 - " -
110	С		32		10 - " -
111	С		32		10 - " -
112	С		24		10 - " -
113	С		32		10 - " -
114	С		40		10 - " -
115	С		24		10 - " -
116	С		24		10 - " -
117	С		24		10 - " -
118	С		32		10 - " -
119	С		32		10 - " -
120	С		32		10 - " -
121	С		36		10 - " -
122	С		24		10 - " -
123	С		28		10 - " -
124	С		24		10 - " -
125	С		28		10 - " -
126	С		32		10 - " -
127	С		32		10 - " -
128	С		32		10 - " -
129	С		32		10 - " -
130	С		28		10 - " -

Порядковий номер дерев	Порода	Ступінь, товщини ствобурів, см			Категорія стану дерев, підстава вибіркової рубки
		ділянка	наслідок	дрова	
131	С		26		10 - " -
132	С		24		10 - " -
133	С		32		10 - " -
134	С		26		10 - " -
135	С		32		10 - " -
136	С		28		10 - " -
137	С		28		10 - " -
138	С		28		10 - " -
139	С		28		10 - " -
140	С		40		10 - " -
141	С		32		10 - " -
142	С		32		10 - " -
143	С		32		10 - " -
144	С		36		10 - " -
145	С		28		10 - " -
146	С		24		10 - " -
147	С		32		10 - " -
148	С		28		10 - " -
149	С		32		10 - " -
150	С		28		10 - " -
151	С		24		10 - " -
152	С		24		10 - " -
153	С		28		10 - " -
154	С		28		10 - " -
155	С		44		10 - " -
156	С		32		10 - " -

Всього пронумеровано дерев: _____

Нумерацію і перелік провели:

(посада)

ДП "ТМТ"
Іммануїлівське

(посада)

- " -

(посада)

ДП "ТМТ"
Іммануїлівське

(підпис)

(підпис)

(підпис)

(підпис)

І.М. Колішкін
(ініціали та прізвище)

М.С. Каруцький
(ініціали та прізвище)

В.В. Кривенко
(ініціали та прізвище)

74

11

2021 року

НУМЕРАЦІЙНА ВІДОМІСТЬ ДЕРЕБ, призначених для вибіркової санітарної рубки

Житомирська область
(Автономна Республіка Крим, область)

ДП «Овруцьке СЛГ»

(найменування власника лісів, постійного лісокористувача)

Лісництво Симеонівське

урочище _____

квартал № 19

виділ № 10

ділянка № _____

площа 10.5 га

Порядковий номер дерева	Порода	Ступінь, товщини стовбурів, см			Категорія стану дерева, підстава вибіркової рубки
		діляні	накладкові	дров'яні	
157	Б		24		ІІ Хвороба гниль
158	Б		32		ІІ - " -
159	Б		28		ІІ - " -
160	Б		32		ІІ - " -
161	Б		28		ІІ - " -
162	Б		32		ІІ - " -
163	Б		24		ІІ - " -
164	Б		28		ІІ - " -
165	Б		24		ІІ - " -
166	Б		24		ІІ - " -
167	Б		28		ІІ - " -
168	Б		32		ІІ - " -
169	Б		24		ІІ - " -
170	Б		28		ІІ - " -
171	Б		24		ІІ - " -
172	Б			40	ІІ Хвора руда
173	Б			24	ІІ - " -
174	Б			28	ІІ - " -
175	Б			40	ІІ - " -
176	Б		28		ІІ Хвороба гниль
177	Б		32		ІІ - " -
178	Б		28		ІІ - " -
179	Б		28		ІІ - " -
180	Б		24		ІІ - " -
181	Б		24		ІІ - " -
182	Б		32		ІІ - " -

Порядковий номер дерева	Порода	Ступінь, товщини стовбурів, см			Категорія стану дерева, підстава вибіркової рубки
		діляні	накладкові	дров'яні	
183	Б		32		ІІ Хвороба гниль
184	Б		24		ІІ - " -
185	Б		24		ІІ - " -
186	Б		28		ІІ - " -
187	Б		32		ІІ - " -
188	Б		24		ІІ - " -
189	Б		28		ІІ - " -
190	Б		24		ІІ - " -
191	Б		28		ІІ - " -
192	Б		32		ІІ - " -
193	Б		32		ІІ - " -
194	Б		28		ІІ - " -
195	Б		32		ІІ - " -
196	Б		32		ІІ - " -
197	Б		32		ІІ - " -
198	Б		32		ІІ - " -
199	Б		28		ІІ - " -
200	Б		24		ІІ - " -
201	Б		24		ІІ - " -
202	Б		32		ІІ - " -
203	Б		28		ІІ - " -
204	Б		24		ІІ - " -
205	Б		24		ІІ - " -
206	Б		24		ІІ - " -
207	Б		32		ІІ - " -
208	Б		32		ІІ - " -

Всього пронумеровано дерев: _____

Нумерацію і перелік провели:

(посада) ДП «ДМТ»
М.М. М.М.

(посада) - " -

(посада) ДП «ДМТ»
М.М. М.М.

(кількість словами)

(підпис)

(підпис)

(підпис)

І.М. Колесніченко
(ініціали та прізвище)

М.С. Корсунь
(ініціали та прізвище)

В.В. Кривлава
(ініціали та прізвище)

24

11

2021 року

14 11 2021 року

НУМЕРАЦІЙНА ВІДОМІСТЬ ДЕРЕВ, призначених для вибіркової санітарної рубки

Житомирська область
(Автономна Республіка Крим, область)

ДП «Овруцьке СЛГ»

(найменування власника лісів, постійного лісокористувача)

Лісництво Симеонівське

урочище _____

квартал № 19

виділ № 10

ділянка № _____

площа 10,5 га

Порядковий номер дерева	Порода	Ступінь, товщини стовбурів, см			Категорія стану дерева, підстава відбору для рубки
		діаметр	висота	довжина	
261	С	24			II клас дингуна
262	СЗ	24			II -II-
263	СЗ	24			II -II-
264	СЗ	24			II -II-
265	СЗ	28			II -II-
266	СЗ	24			II -II-
267	СЗ	28			II -II-
268	СЗ	28			II -II-
269	СЗ	32			II -II-
270	СЗ	24			II -II-
271	СЗ	24			II -II-
272	СЗ	28			II -II-
273	СЗ	24			II -II-
274	СЗ	32			II -II-
275	СЗ	32			II -II-
276	СЗ	24			II -II-
277	СЗ	28			II -II-
278	СЗ	28			II -II-
279	СЗ	32			II -II-
280	СЗ	24			II -II-
281	СЗ	36			II -II-
282	СЗ	40			II -II-
283	СЗ	28			II -II-
284	СЗ	32			II -II-
285	СЗ	28			II -II-
286	СЗ	32			II -II-

Порядковий номер дерева	Порода	Ступінь, товщини стовбурів, см			Категорія стану дерева, підстава відбору для рубки
		діаметр	висота	довжина	
287	С	32			II -II-
288	СЗ	24			II -II-
289	СЗ	28			II -II-
290	СЗ	28			II -II-
291	СЗ	28			II -II-
292	СЗ	28			II -II-
293	СЗ	32			II -II-
294	СЗ	36			II -II-
295	СЗ	28			II -II-
296	СЗ	28			II -II-
297	СЗ	24			II -II-
298	СЗ	36			II -II-
299	СЗ	28			II -II-
300	СЗ	28			II -II-
301	СЗ		24		II клас рука
302	СЗ		24		II -II-
303	СЗ	24			II клас дингуна
304	СЗ	28			II -II-
305	СЗ	24			II -II-
306	СЗ	32			II -II-
307	СЗ	32			II -II-
308	СЗ	24			II -II-
309	СЗ	28			II -II-
310	СЗ	24			II -II-
311	СЗ	28			II -II-
312	СЗ	36			II -II-

Всього пронумеровано дерев: _____

(кількість словами)

Нумерацію і перелік провели:

(посада) ДП «ЛМТ»
Симеонівське

(посада) -II-

(посада) ДП «ЛМТ»
Ст. Майстер лісу

(підпис)

(підпис)

(підпис)

І.М. Колупієвський
(ініціали та прізвище)

М.С. Старуць
(ініціали та прізвище)

В.В. Кривачко
(ініціали та прізвище)

14

11

20 21 року

НУМЕРАЦІЙНА ВІДОМІСТЬ ДЕРЕВ, призначених для вибіркової санітарної рубки

Житомирська область
(Автономна Республіка Крим, область)
ДП «Свруцьке СЛГ»

(найменування власника лісів, постійного лісокористувача)

Лісництво Синьовецьке

урочище _____

квартал № 19

виділ № 10

ділянка № _____

площа 10,5 га

Порядковий номер дерева	Порода	Ступінь, товщини стовбурів, см			Категорія стану дерева, підстава вибірки для рубки
		діаметр	накладілки	дрова/пні	
313	Б		24		ІІ Хвойний гілля
314	Б		28		ІІ -11-
315	Б		32		ІІ -11-
316	Б			32	ІІ Хвойний гілля
317	Б			32	ІІ -11-
318	Б			32	ІІ -11-
319	Б			32	ІІ -11-
320	Б			32	ІІ -11-
321	Б			36	ІІ -11-
322	Б			40	ІІ -11-
323	Б		28		ІІ Хвойний гілля
324	Б		28		ІІ -11-
325	Б		36		ІІ -11-
326	Б		40		ІІ -11-
327	Б		28		ІІ -11-
328	Б		28		ІІ -11-
329	Б		24		ІІ -11-
330	Б		24		ІІ -11-
331	Б		28		ІІ -11-
332	Б		24		ІІ -11-
333	Б		24		ІІ -11-
334	Б		28		ІІ -11-
335	Б		24		ІІ -11-
336	Б		32		ІІ -11-
337	Б		32		ІІ -11-
338	Б		24		ІІ -11-

Порядковий номер дерева	Порода	Ступінь, товщини стовбурів, см			Категорія стану дерева, підстава вибірки для рубки
		діаметр	накладілки	дрова/пні	
339	Б		28		ІІ Хвойний гілля
340	Б		24		ІІ -11-
341	Б			24	ІІ Хвойний гілля
342	Б			24	ІІ -11-
343	Б			28	ІІ -11-
344	Б		28		ІІ Хвойний гілля
345	Б		28		ІІ -11-
346	Б			32	ІІ Хвойний гілля
347	Б		28		ІІ Хвойний гілля
348	Б		24		ІІ -11-
349	Б		24		ІІ -11-
350	Б		36		ІІ -11-
351	Б		24		ІІ -11-
352	Б		28		ІІ -11-
353	Б		28		ІІ -11-
354	Б		24		ІІ -11-
355	Б		32		ІІ -11-
356	Б		28		ІІ -11-
357	Б		32		ІІ -11-
358	Б		36		ІІ -11-
359	Б		28		ІІ -11-
360	Б		24		ІІ -11-
361	Б		32		ІІ -11-
362	Б		24		ІІ -11-
363	Б		36		ІІ -11-
364	Б		32		ІІ -11-

Всього пронумеровано дерев: _____

Нумерацію і перелік провели:

(посада)

ДП "ЛМТ"

(посада)

ДП "ЛМТ"

(посада)

ДП "ЛМТ"

(кількість словами)

(підпис)

(підпис)

(підпис)

І.М. Шумиловський

(ініціали та прізвище)

В.В. Криленко

(ініціали та прізвище)

М.С. Харченко

(ініціали та прізвище)

74

11

2021 року

НУМЕРАЦІЙНА ВІДОМІСТЬ ДЕРЕВ, призначених для вибіркової санітарної рубки

Житомирська область
(Автономна Республіка Крим, область)
ДП «Овруцьке СЛГ»

Лісництво Генеральне (найменування власника лісів, постійного лісокористувача)
уручище _____

квартал № 19 виділ № 10

ділянка № _____ площа 10,5 га

Порядковий номер дерев	Порода	Ступінь, товщини ствобурів, см			Категорія стану дерев, підстава вибору для рубки
		ділянки	наслідкові	дрова'яні	
365	Сз		37		10 - "Хвороба"
366	Сз		24		10 - " "
367	Сз		24		10 - " "
368	Сз		37		10 - " "
369	Сз		37		10 - " "
370	Сз		28		10 - " "
371	Сз		28		10 - " "
372	Сз		24		10 - " "
373	Сз		32		10 - " "
374	Сз		28		10 - " "
375	Сз		36		10 - " "
376	Сз		28		10 - " "
377	Сз		28		10 - " "
378	Сз		28		10 - " "
379	Сз		36		10 - " "
380	Сз		24		10 - " "
381	Сз		28		10 - " "
382	Сз		32		10 - " "
383	Сз		24		10 - " "
384	Сз		44		10 - " "
385	Сз		40		10 - " "
386	Сз		24		10 - " "
387	Сз		24		10 - " "
388	Сз		28		10 - " "
389	Сз		24		10 - " "
390	Сз		24		10 - " "

Порядковий номер дерев	Порода	Ступінь, товщини ствобурів, см			Категорія стану дерев, підстава вибору для рубки
		ділянки	наслідкові	дрова'яні	
391	Сз		32		10 - " "
392	Сз		32		10 - " "
393	Сз		32		10 - " "
394	Сз		32		10 - " "
395	Сз		32		10 - " "
396	Сз		24		10 - " "
397	Сз		32		10 - " "
398	Сз		24		10 - " "
399	Сз		24		10 - " "
400	Сз		24		10 - " "
401	Сз		28		10 - " "
402	Сз		32		10 - " "
403	Сз		28		10 - " "
404	Сз		24		10 - " "
405	Сз		36		10 - " "
406	Сз		40		10 - " "
407	Сз		28		10 - " "
408	Сз		28		10 - " "
409	Сз		24		10 - " "
410	Сз		32		10 - " "
411	Сз		28		10 - " "
412	Сз		40		10 - " "
413	Сз		28		10 - " "
414	Сз		24		10 - " "
415	Сз		32		10 - " "
416	Сз		32		10 - " "

Всього пронумеровано дерев: _____

Нумерацію і перелік провели:

(посада) ДП "ЛМТ"

(посада) " "

(посада) ДП "ЛМТ"
Ім. Майстер лісу

(нідижність словами)

(підпис)

(підпис)

(підпис)

І.М. Кошубинський
(ініціали та прізвище)

М.І. Карпів
(ініціали та прізвище)

В.В. Кривенко
(ініціали та прізвище)

24 11 20 21 року

НУМЕРАЦІЙНА ВІДОМІСТЬ ДЕРЕВ, призначених для вибіркової санітарної рубки

Житомирська область
(Автономна Республіка Крим, область)

ДП «Овруцьке СЛГ»

(найменування власника лісів, постійного лісокористувача)

Лісництво Синьківське

уручище _____

квартал № 19

виділ № 10

ділянка № _____

площа 10.5

га

Порядковий номер дерева	Порода	Ступінь, товщини стовбурів, см			Категорія стану дерева, підстава відбору для рубки
		ділової	накладної	дрова'яні	
417	Б		24		І Хвост Шин Залеса
418	СЗ		32		ІІ -11-
419	СЗ		37		ІІ -11-
420	СЗ		28		ІІ -11-
421	СЗ		28		ІІ -11-
422	СЗ		28		ІІ -11-
423	СЗ		28		ІІ -11-
424	СЗ		24		ІІ -11-
425	СЗ		28		ІІ -11-
426	СЗ		28		ІІ -11-
427	СЗ		24		ІІ -11-
428	СЗ		28		ІІ -11-
429	СЗ		28		ІІ -11-
430	СЗ		37		ІІ -11-
431	СЗ		37		ІІ -11-
432	СЗ		28		ІІ -11-
433	СЗ		24		ІІ -11-
434	СЗ		28		ІІ -11-
435	СЗ		36		ІІ -11-
436	СЗ		28		ІІ -11-
437	СЗ		24		ІІ -11-
438	СЗ		28		ІІ -11-
439	СЗ		24		ІІ -11-
440	СЗ		28		ІІ -11-
441	СЗ		28		ІІ -11-
442	СЗ		24		ІІ -11-

Порядковий номер дерева	Порода	Ступінь, товщини стовбурів, см			Категорія стану дерева, підстава відбору для рубки
		ділової	накладної	дрова'яні	
443	Б		32		ІІ -11-
444	Б		28		ІІ -11-
445	СЗ		28		ІІ -11-
446	СЗ		22		ІІ -11-
447	СЗ		32		ІІ -11-
448	СЗ		28		ІІ -11-
449	СЗ		24		ІІ -11-
450	СЗ		32		ІІ -11-
451	СЗ		28		ІІ -11-
452	СЗ		24		ІІ -11-
453	СЗ		32		ІІ -11-
454	СЗ		37		ІІ -11-
455	СЗ		28		ІІ -11-
456	СЗ		32		ІІ -11-
457	СЗ		28		ІІ -11-
458	СЗ		24		ІІ -11-
459	СЗ		28		ІІ -11-
460	СЗ		37		ІІ -11-
461	СЗ		32		ІІ -11-
462	СЗ		24		ІІ -11-
463	СЗ		24		ІІ -11-
464	СЗ			36	І Хвост Шин Залеса
465	СЗ		24		ІІ Хвост Шин Залеса
466	СЗ		24		І Хвост Шин Залеса
467	СЗ		28		ІІ Хвост Шин Залеса
468	СЗ		32		І Хвост Шин Залеса

Всього пронумеровано дерев: _____

Нумерацію і перелік провели:

(посада)

ДП «РЛМТ»
Інженер 412

(посада)

-11-

(посада)

ДП «РЛМТ»
Ін. майстер 112

(кількість слів)

(підпис)

(підпис)

(підпис)

(ініціали та прізвище)

(ініціали та прізвище)

(ініціали та прізвище)

74

11

2021 року

НУМЕРАЦІЙНА ВІДОМІСТЬ ДЕРЕВ, призначених для вибіркової санітарної рубки

Житомирська область
(Автономна Республіка Крим, область)

ДП «Овруцьке СЛГ»

(найменування власника лісів, постійного лісокористувача)

Лісництво Симоліське

урочище _____

квартал № 19

виділ № 10

ділянка № _____

площа 105 га

Порядковий номер дерева	Порода	Ступінь, товщини стовбурів, см			Категорія стану дерева, підстава вибіркової рубки
		ділові	матеріальні	дрова	
469	С	24			ІІ клас <u>Симоліське</u>
470	С	28			ІІ - " -
471	С	28			ІІ - " -
472	С	24			ІІ - " -
473	С	24			ІІ - " -
474	С	28			ІІ - " -
475	С	28			ІІ - " -
476	С	24			ІІ - " -
477	С	24			ІІ - " -
478	С		24		ІІ клас <u>руда</u>
479	С	24			ІІ клас <u>Симоліське</u>
480	С	28			ІІ - " -
481	С	28			ІІ - " -
482	С	28			ІІ - " -
483	С	28			ІІ - " -
484	С	24			ІІ - " -
485	С	28			ІІ - " -
486	С	28			ІІ - " -
487	С	24			ІІ - " -
488	С	24			ІІ - " -
489	С	28			ІІ - " -
490	С	24			ІІ - " -
491	С	36			ІІ - " -
492	С	36			ІІ - " -
493	С	24			ІІ - " -
494	С	28			ІІ - " -

Порядковий номер дерева	Порода	Ступінь, товщини стовбурів, см			Категорія стану дерева, підстава вибіркової рубки
		ділові	матеріальні	дрова	
495	С	32			ІІ - " -
496	С	32			ІІ - " -
497	С	28			ІІ - " -
498	С	24			ІІ - " -
499	С	24			ІІ - " -
500	С	32			ІІ - " -
501	С	32			ІІ - " -
502	С	36			ІІ - " -
503	С	14			ІІ - " -
504	С	24			ІІ - " -
505	С	36			ІІ - " -
506	С	36			ІІ - " -
507	С	24			ІІ - " -
508	С	28			ІІ - " -
509	С	32			ІІ - " -
510	С	36			ІІ - " -
511	С	32			ІІ - " -
512	С	24			ІІ - " -
513	С	32			ІІ - " -
514	С	36			ІІ - " -
515	С	28			ІІ - " -
516	С	28			ІІ - " -
517	С	28			ІІ - " -
518	С	32			ІІ - " -
519	С	32			ІІ - " -
520	С	32			ІІ - " -

Всього пронумеровано дерев: _____

Нумерацію і перелік провели:

(посада) ДП „ПМТ“
Інспектор ЦЛ

(посада) - ч -

(посада) ДП „ПМТ“
Ін. майстер лісу

(кількість словами)

(підпис)

(підпис)

(підпис)

І.М. Колумбівський
(ініціали та прізвище)

М.І. Кармусь
(ініціали та прізвище)

В.В. Кривенко
(ініціали та прізвище)

14

11

2021 року

НУМЕРАЦІЙНА ВІДОМІСТЬ ДЕРЕБ, призначених для вибіркової санітарної рубки

Житомирська область
(Автономна Республіка Крим, область)
ДП «Овруцьке СЛГ»

(найменування власника лісів, постійного лісокористувача)

Лісництво Синьківське

урочище _____

квартал № 19

виділ № 10

ділянка № _____

площа 105 га

Порядковий номер дерева	Порода	Ступінь, товщини стовбурів, см			Категорія стану дерева, підстава вибірки для рубки
		ділянка	наслідкові	дрова'яні	
521	Б		24		ІХ клас (стан) <u>залишено</u>
522	ОЗ		32		ІХ -11-
523	ОЗ		28		ІХ -11-
524	ОЗ		28		ІХ -11-
525	ОЗ		32		ІХ -11-
526	ОЗ		24		ІХ -11-
527	ОЗ		36		ІХ -11-
528	ОЗ		24		ІХ -11-
529	ОЗ		32		ІХ -11-
530	ОЗ		28		ІХ -11-
531	ОЗ		24		ІХ -11-
532	ОЗ		32		ІХ -11-
533	ОЗ		27		ІХ -11-
534	ОЗ		24		ІХ -11-
535	ОЗ		24		ІХ -11-
536	ОЗ		28		ІХ -11-
537	ОЗ		28		ІХ -11-
538	ОЗ		24		ІХ -11-
539	ОЗ		28		ІХ -11-
540	ОЗ		32		ІХ -11-
541	ОЗ		32		ІХ -11-
542	ОЗ		24		ІХ клас <u>листя</u>
543	ОЗ		32		ІХ клас (стан) <u>залишено</u>
544	ОЗ		36		ІХ -11-
545	ОЗ		32		ІХ -11-
546	ОЗ		24		ІХ -11-

Порядковий номер дерева	Порода	Ступінь, товщини стовбурів, см			Категорія стану дерева, підстава вибірки для рубки
		ділянка	наслідкові	дрова'яні	
547	Б		28		ІХ -11-
548	ОЗ		28		ІХ -11-
549	ОЗ		24		ІХ -11-
550	ОЗ		24		ІХ -11-
551	ОЗ		24		ІХ -11-
552	ОЗ		36		ІХ -11-
553	ОЗ		24		ІХ -11-
554	ОЗ		40		ІХ -11-
555	ОЗ		32		ІХ -11-
556	ОЗ		32		ІХ -11-
557	ОЗ		24		ІХ -11-
558	ОЗ		24		ІХ -11-
559	ОЗ		28		ІХ -11-
560	ОЗ		32		ІХ -11-
561	ОЗ		32		ІХ -11-
562	ОЗ		36		ІХ -11-
563	ОЗ		24		ІХ -11-
564	ОЗ		28		ІХ -11-
565	ОЗ		32		ІХ -11-
566	ОЗ		28		ІХ -11-
567	ОЗ		36		ІХ -11-
568	ОЗ		36		ІХ -11-
569	ОЗ		32		ІХ -11-
570	ОЗ		24		ІХ -11-
571	ОЗ		28		ІХ -11-
572	ОЗ		24		ІХ -11-

Всього пронумеровано дерев: _____

Нумерацію і перелік провели:

(посада)

ДП «Л.М.Т»
лісничий Д.І.

(посада)

-11-

(посада)

ДП «Л.М.Т»
лісничий М.І.

(кількість словами)

(підпис)

(підпис)

(підпис)

Д.М. Косишук
(ініціали та прізвище)

М.І. Косишук
(ініціали та прізвище)

В.В. Косишук
(ініціали та прізвище)

74

11

2021 року

НУМЕРАЦІЙНА ВІДОМІСТЬ ДЕРЕВ, призначених для вибіркової санітарної рубки

Житомирська область
(Автономна Республіка Крим, область)
ДП «Овруцьке СЛГ»
(найменування власника лісів, постійного лісокористувача)

Лісництво Ситовське

урочище _____

квартал № 19 виділ № 10

ділянка № _____ площа 10.5 га

Порядковий номер дерева	Порода	Ступінь, товщини стовбурів, см			Категорія стану дерева, підстава вибору для рубки
		ділові	напівділові	дрож'яні	
573	Б		24		ІІ Клас <u>Вис. 10 м</u>
574	Б		24		ІІ - " -
575	Б		32		ІІ - " -
576	Б		32		ІІ - " -
577	Б		28		ІІ - " -
578	Б			24	ІІ Клас <u>Вис. 10 м</u>
579	Б		32		ІІ Клас <u>Вис. 10 м</u>
580	Б		24		ІІ - " -
581	Б		32		ІІ - " -
582	Б		24		ІІ - " -
583	Б		28		ІІ - " -
584	Б		24		ІІ - " -
585	Б		32		ІІ - " -
586	Б		28		ІІ - " -
587	Б		36		ІІ - " -
588	Б		36		ІІ - " -
589	Б		24		ІІ - " -
590	Б		24		ІІ - " -
591	Б		24		ІІ - " -
592	Б		44		ІІ - " -
593	Б		44		ІІ - " -
594	Б		36		ІІ - " -
595	Б		40		ІІ - " -
596	Б		28		ІІ - " -
597	Б		44		ІІ - " -
598	Б		32		ІІ - " -

Порядковий номер дерева	Порода	Ступінь, товщини стовбурів, см			Категорія стану дерева, підстава вибору для рубки
		ділові	напівділові	дрож'яні	
599	Б		36		ІІ - " -
600	Б		32		ІІ - " -
601	Б		40		ІІ - " -
602	Б		32		ІІ - " -
603	Б		32		ІІ - " -
604	Б		28		ІІ - " -
605	Б		24		ІІ - " -
606	Б		28		ІІ - " -
607	Б		32		ІІ - " -
608	Б		36		ІІ - " -
609	Б		32		ІІ - " -
610	Б		24		ІІ - " -
611	Б		24		ІІ - " -
612	Б		32		ІІ - " -
613	Б		32		ІІ - " -
614	Б		36		ІІ - " -
615	Б		32		ІІ - " -
616	Б		36		ІІ - " -
617	Б		36		ІІ - " -
618	Б		32		ІІ - " -
619	Б		40		ІІ - " -
620	Б		28		ІІ - " -
621	Б		40		ІІ - " -
622	Б		36		ІІ - " -
623	Б		24		ІІ - " -
624	Б		24		ІІ - " -

Всього пронумеровано дерев: _____

Нумерацію і перелік провели:

(посада) ДП «РЛМТ»
Інженер Л.І.

(посада) - " -

(посада) ДП «РЛМТ»
Сп. майстер Л.І.

(нілість словами)

(підпис)

(підпис)

(підпис)

І.М. Колесніченко
(ініціали та прізвище)

М.С. Карпук
(ініціали та прізвище)

В.В. Кривенко
(ініціали та прізвище)

14 11 20 21 року

НУМЕРАЦІЙНА ВІДОМІСТЬ ДЕРЕВ, призначених для вибіркової санітарної рубки

Житомирська область
(Автономна Республіка Крим, область)
ДП «Овруцьке СЛГ»

(найменування власника лісів, постійного лісокористувача)

Лісництво Житомирське

урочище _____

квартал № 19 виділ № 10

ділянка № _____ площа 105 га

Порядковий номер дерева	Порода	Ступінь, товщини стовбурів, см			Категорія стану дерева, підстава відбору для рубки
		діляні	наслідкові	дров'яні	
625	Б		28		IV - А
626	Б		24		IV - А
627	Б		32		IV - А
628	Б		24		IV - А
629	Б		24		IV - А
630	Б		28		IV - А
631	Б		32		IV - А
632	Б		24		IV - А
633	Б		24		IV - А
634	Б		24		IV - А
635	Б		28		IV - А
636	Б			28	IV - А
637	Б		28		IV - А
638	Б		24		IV - А
639	Б		24		IV - А
640	Б		32		IV - А
641	Б		32		IV - А
642	Б		36		IV - А
643	Б		28		IV - А
644	Б		28		IV - А
645	Б		28		IV - А
646	Б		28		IV - А
647	Б		28		IV - А
648	Б		32		IV - А
649	Б		32		IV - А
650	Б		28		IV - А

Порядковий номер дерева	Порода	Ступінь, товщини стовбурів, см			Категорія стану дерева, підстава відбору для рубки
		діляні	наслідкові	дров'яні	
651	Б		28		IV - А
652	Б		32		IV - А
653	Б		24		IV - А
654	Б		32		IV - А
655	Б		24		IV - А
656	Б		32		IV - А
657	Б		44		IV - А
658	Б		36		IV - А
659	Б		26		IV - А
660	Б		36		IV - А
661	Б		40		IV - А
662	Б		32		IV - А
663	Б		32		IV - А
664	Б		28		IV - А
665	Б		40		IV - А
666	Б		40		IV - А
667	Б		40		IV - А
668	Б		32		IV - А
669	Б		24		IV - А
670	Б		24		IV - А
671	Б		32		IV - А
672	Б		36		IV - А
673	Б		28		IV - А
674	Б		36		IV - А
675	Б		24		IV - А
676	Б		36		IV - А

Всього пронумеровано дерев: _____

Нумерацію і перелік провели:

(посада)

ДП «ЛМТ»
Іммерман

(посада)

- А -

(посада)

ДП «ЛМТ»
Ім. Майстер лісу

(кількість словами)

(підпис)

(підпис)

(підпис)

І. М. Кошубинський
(ініціали та прізвище)

М. І. Коруч
(ініціали та прізвище)

В. В. Кривенко
(ініціали та прізвище)

74 11 20 21 року

НУМЕРАЦІЙНА ВІДОМІСТЬ ДЕРЕВ, призначених для вибіркової санітарної рубки

Житомирська область
(Автономна Республіка Крим, область)
ДП «Оверуцьке СЛГ»

(найменування власника лісів, постійного лісокористувача)

Лісництво Синьківське

урочище _____

квартал № 19 виділ № 10

ділянка № _____ площа 10,5 га

порядковий номер деревця	Порода	Ступінь товщини стовбурів, см			Категорія стану деревця, підстава вибіркової рубки
		ділянка	намітка	дрова	
677	С		40		II Хворі, уражені
678	С		36		II -
679	С		28		II -
680	С		36		II -
681	С		32		II -
682	С		28		II -
683	С		24		II -
684	С		28		II -
685	С		32		II -
686	С		28		II -
687	С		44		II -
688	С		32		II -
689	С		28		II -
690	С		28		II -
691	С		36		II -
692	С		40		II -
693	С		24		II -
694	С		28		II -
695	С		40		II -
696	С		24		II -
697	С		31		II -
698	С		32		II -
699	С		24		II -
700	С		36		II -
701	С		24		II -
702	С		28		II -

порядковий номер деревця	Порода	Ступінь товщини стовбурів, см			Категорія стану деревця, підстава вибіркової рубки
		ділянка	намітка	дрова	
703	С		24		II -
704	С		24		II -
705	С		24		II -
706	С		24		II -
707	С		28		II -
708	С		24		II -
709	С		24		II -
710	С		24		II -
711	С		28		II -
712	С		28		II -
713	С		28		II -
714	С		24		II -
715	С		24		II -
716	С		28		II -
717	С		28		II -
718	С		24		II -
719	С		24		II -
720	С		24		II -
721	С		24		II -
722	С		28		II -
723	С		28		II -
724	С		24		II -
725	С		28		II -
726	С		24		II -
727	С		28		II -
728	С		28		II -

Всього пронумеровано дерев: _____

(кількість словами)

Нумерацію і перелік провели:

(посада)

ДП «П.М.Т»
І.М.К.М.

(посада)

- II -

(посада)

ДП «П.М.Т»
І.М.К.М.

(підпис)

(підпис)

(підпис)

І.М. Колубинський
(ініціали та прізвище)

М.І. Карпук
(ініціали та прізвище)

В.В. Кривенко
(ініціали та прізвище)

74

11

2021 року

НУМЕРАЦІЙНА ВІДОМІСТЬ ДЕРЕВ, призначених для вибіркової санітарної рубки

Житомирська область
(Автономна Республіка Крим, область)
ДП «Овруцьке СЛГ»

(найменування власника лісів, постійного лісочористувача)

Лісництво Симонівське

урочище _____

квартал № 19

виділ № 10

ділянка № _____

площа 10.5 га

Порядковий номер дерев	Порода	Ступінь, товщини ствобурів, см			Категорія стану дерев, підстава вибірки для рубки
		ділянки	наслідкові	дров'яні	
729	Б		14		ІІ Хвороба злам
730	Б		18		ІІ -II-
731	Б		14		ІІ -II-
732	Б		14		ІІ -II-
733	Б		18		ІІ -II-
734	Б		18		ІІ -II-
735	Б		18		ІІ -II-
736	Б		14		ІІ -II-
737	Б		14		ІІ -II-
738	Б		14		ІІ -II-
739	Б		18		ІІ -II-
740	Б		18		ІІ -II-
741	Б		18		ІІ -II-
742	Б		18		ІІ -II-
743	Б		14		ІІ -II-
744	Б		14		ІІ -II-
745	Б		18		ІІ -II-
746	Б		18		ІІ -II-
747	Б		18		ІІ -II-
748	Б		14		ІІ -II-
749	Б		14		ІІ -II-
750	Б		14		ІІ -II-
751	Б		14		ІІ -II-
752	Б		18		ІІ -II-
753	Б		18		ІІ -II-
754	Б		18		ІІ -II-

Порядковий номер дерев	Порода	Ступінь, товщини ствобурів, см			Категорія стану дерев, підстава вибірки для рубки
		ділянки	наслідкові	дров'яні	
755	Б		14		ІІ -II-
756	Б		14		ІІ -II-
757	Б		14		ІІ -II-
758	Б		14		ІІ -II-
759	Б		18		ІІ -II-
760	Б		18		ІІ -II-
761	Б		18		ІІ -II-
762	Б		18		ІІ -II-
763	Б		18		ІІ -II-
764	Б		14		ІІ -II-
765	Б		14		ІІ -II-
766	Б		14		ІІ -II-
767	Б		14		ІІ -II-
768	Б		18		ІІ -II-
769	Б		14		ІІ -II-
770	Б		14		ІІ -II-
771	Б		14		ІІ -II-
772	Б		18		ІІ -II-
773	Б		18		ІІ -II-
774	Б		14		ІІ -II-
775	Б		18		ІІ -II-
776	Б		18		ІІ -II-
777	Б		14		ІІ -II-
778	Б		18		ІІ -II-
779	Б		18		ІІ -II-
780	Б		14		ІІ -II-

Всього пронумеровано дерев: _____

(кількість словами)

Нумерацію і перелік провели:

(посада)

ДП "І.М.Т"
І.М.Т.

(посада)

-II-

(посада)

ДП "І.М.Т"
І.М.Т.

(підпис)

(підпис)

(підпис)

І.М. Комаринський
(ініціали та прізвище)

М.І. Корнєв
(ініціали та прізвище)

В.В. Крищенко
(ініціали та прізвище)

24

11

2011 року

НУМЕРАЦІЙНА ВІДОМІСТЬ ДЕРЕВ, призначених для вибіркової санітарної рубки

Житомирська область
(Автономна Республіка Крим, область)

ДП «Овруцьке СЛГ»

(найменування власника лісів, постійного лісокористувача)

Лісництво Симеонівське

урочище _____

квартал № 19 виділ № 10

ділянка № _____ площа 105 га

Порядковий номер дерев	Порода	Ступінь, товщини стовбурів, см			Категорія стану дерев, підстава вибору для рубки
		діляні	наслідкові	дрок'яні	
781	Б		28		ІІІ - 11 -
782	Б		24		ІІІ - 11 -
783	Б		28		ІІІ - 11 -
784	Б		28		ІІІ - 11 -
785	Б		28		ІІІ - 11 -
786	Б		24		ІІІ - 11 -
787	Б		24		ІІІ - 11 -
788	Б		24		ІІІ - 11 -
789	Б		24		ІІІ - 11 -
790	Б		28		ІІІ - 11 -
791	Б		28		ІІІ - 11 -
792	Б		28		ІІІ - 11 -
793	Б		28		ІІІ - 11 -
794	Б		24		ІІІ - 11 -
795	Б		28		ІІІ - 11 -
796	Б		28		ІІІ - 11 -
797	Б		28		ІІІ - 11 -
798	Б		24		ІІІ - 11 -
799	Б		24		ІІІ - 11 -
800	Б		24		ІІІ - 11 -
801	Б		24		ІІІ - 11 -
802	Б		28		ІІІ - 11 -
803	Б		28		ІІІ - 11 -
804	Б		28		ІІІ - 11 -
805	Б		24		ІІІ - 11 -
806	Б		28		ІІІ - 11 -

Порядковий номер дерев	Порода	Ступінь, товщини стовбурів, см			Категорія стану дерев, підстава вибору для рубки
		діляні	наслідкові	дрок'яні	
807	Б		28		ІІІ - 11 -
808	Б		28		ІІІ - 11 -
809	Б		28		ІІІ - 11 -
810	Б		28		ІІІ - 11 -
811	Б		24		ІІІ - 11 -
812	Б		28		ІІІ - 11 -
813	Б		24		ІІІ - 11 -
814	Б	44			ІІІ - 11 -
815	Б		28		ІІІ - 11 -
816	Б		28		ІІІ - 11 -
817	Б		28		ІІІ - 11 -
818	Б		24		ІІІ - 11 -
819	Б		24		ІІІ - 11 -
820	Б		28		ІІІ - 11 -
821	Б		32		ІІІ - 11 -
822	Б		32		ІІІ - 11 -
823	Б		36		ІІІ - 11 -
824	Б		28		ІІІ - 11 -
825	Б		24		ІІІ - 11 -
826	Б		36		ІІІ - 11 -
827	Б		28		ІІІ - 11 -
828	Б		32		ІІІ - 11 -
829	Б		24		ІІІ - 11 -
830	Б		24		ІІІ - 11 -
831	Б		28		ІІІ - 11 -
832	Б		24		ІІІ - 11 -

Зсього пронумеровано дерев: _____

Нумерацію і черелік провели:

(посада)

ДП "Лісгосп"
Симеонівське

(посада)

- 11 -

(посада)

ДП "Лісгосп"
Симеонівське

(кількість словами)

(підпис)

(підпис)

(підпис)

І.М. Колесніченко
(ініціали та прізвище)

М.С. Карпук
(ініціали та прізвище)

В.В. Крижак
(ініціали та прізвище)

24 11 2011 року

НУМЕРАЦІЙНА ВІДОМІСТЬ ДЕРЕВ, призначених для вибіркової санітарної рубки

Житомирська область
(Автономна Республіка Крим, область)

ДП «Овруцьке СЛГ»

(найменування власника лісів, постійного лісокористувача)

Лісництво Симонівське

урочище _____

квартал № 19

виділ № 10

ділянка № _____

площа 10,5 га

Порядковий номер дерева	Порода	Ступінь, товщини стовбурів, см			Категорія стану дерева, підстава вибірки для рубки
		дерева	нападаткові	дрова/ліси	
833	д.	24			ІІ - Хворі, вичаї
834	д.	36			ІІ -
835	д.	24			ІІ -
836	д.	24			ІІ -
837	д.	24			ІІ -
838	д.	24			ІІ -
839	д.	28			ІІ -
840	д.	36			ІІ -
841	д.	24			ІІ -
842	д.	32			ІІ -
843	д.	24			ІІ -
844	д.	24			ІІ -
845	д.	24			ІІ -
846	д.	36			ІІ -
847	д.	28			ІІ -
848	д.	52			ІІ -
849	д.	24			ІІ -
850	д.	24			ІІ -
851	д.	24			ІІ -
852	д.	28			ІІ -
853	д.	24			ІІ -
854	д.	28			ІІ -
855	д.	28			ІІ -
856	д.	32			ІІ -
857	д.	36			ІІ -
858	д.	32			ІІ -

Порядковий номер дерева	Порода	Ступінь, товщини стовбурів, см			Категорія стану дерева, підстава вибірки для рубки
		дерева	нападаткові	дрова/ліси	
859	д.	36			ІІ -
860	д.	32			ІІ -
861	д.	32			ІІ -
862	д.	28			ІІ -
863	д.	28			ІІ -
864	д.	28			ІІ -
865	д.	24			ІІ -
866	д.	40			ІІ -
867	д.	14			ІІ -
868	д.	14			ІІ -
869	д.	28			ІІ -
870	д.	28			ІІ -
871	д.	28			ІІ -
872	д.	28			ІІ -
873	д.	24			ІІ -
874	д.	32			ІІ -
875	д.	24			ІІ -
876	д.	32			ІІ -
877	д.	28			ІІ -
878	д.	32			ІІ -
879	д.	28			ІІ -
880	д.	24			ІІ -
881	д.	32			ІІ -
882	д.	24			ІІ -
883	д.	28			ІІ -
884	д.	32			ІІ -

Всього пронумеровано дерев: _____

(кількість словами)

Нумерацію і перелік провели:

(посада)

ДП "ЛМТ"
 І.М.М.М.

(посада)

-11-

(посада)

ДП "ЛМТ"
 І.М.М.М.

(підпис)

(підпис)

(підпис)

І.М. Комаровський
 (ініціали та прізвище)

М.С. Корнелі
 (ініціали та прізвище)

В.В. Кравченко
 (ініціали та прізвище)

24

11

2021 року

НУМЕРАЦІЙНА ВІДОМІСТЬ ДЕРЕВ, призначених для вибіркової санітарної рубки

Житомирська область
(Автономна Республіка Крим, область)

ДП «Овруцьке СЛГ»

(найменування власника лісів, постійного лісокористувача)

Лісництво Синьківське

урочище _____

квартал № 19

виділ № 10

ділянка № _____

площа 105

га

Порядковий номер дерева	Порода	Ступінь, товщини стовбурів, см			Категорія стану дерева, підстава відбору для рубки
		ділянка	накладілки	ділянка	
885	Б		28		ІІ Хвоя Віш. зелена
886	Б		28		ІІ -II-
887	Б		28		ІІ -II-
888	Б		32		ІІ -II-
889	Б		32		ІІ -II-
890	Б		32		ІІ -II-
891	Б		36		ІІ -II-
892	Б		24		ІІ -II-
893	Б		24		ІІ -II-
894	Б		36		ІІ -II-
895	Б		24		ІІ -II-
896	Б		24		ІІ -II-
897	Б		28		ІІ -II-
898	Б		24		ІІ -II-
899	Б		24		ІІ -II-
900	Б		24		ІІ -II-
901	Б		44		ІІ -II-
902	Б		32		ІІ -II-
903	Б		36		ІІ -II-
904	Б		32		ІІ -II-
905	Б		14		ІІ -II-
906	Б		24		ІІ -II-
907	Б		32		ІІ -II-
908	Б		36		ІІ -II-
909	Б		24		ІІ -II-
910	Б		24		ІІ -II-

Порядковий номер дерева	Порода	Ступінь, товщини стовбурів, см			Категорія стану дерева, підстава відбору для рубки
		ділянка	накладілки	ділянка	
911	Б		24		ІІ Хвоя Віш. зелена
912	Б		32		ІІ -II-
913	Б		28		ІІ -II-
914	Б		28		ІІ -II-
915	Б		28		ІІ -II-
916	Б		24		ІІ -II-
917	Б			36	ІІ Хвоя липа
918	Б		24		ІІ Хвоя Віш. зелена
919	Б		28		ІІ -II-
920	Б			24	ІІ Хвоя липа
921	Б		24		ІІ Хвоя Віш. зелена
922	Б		28		ІІ -II-
923	Б		24		ІІ -II-
924	Б		28		ІІ -II-
925	Б		36		ІІ -II-
926	Б		32		ІІ -II-
927	Б		32		ІІ -II-
928	Б		18		ІІ -II-
929	Б		24		ІІ -II-
930	Б		32		ІІ -II-
931	Б	36			ІІ -II-
932	Б		36		ІІ -II-
933	Б		28		ІІ -II-
934	Б		24		ІІ -II-
935	Б		24		ІІ -II-
936	Б		24		ІІ -II-

Зсього пронумеровано дерев: _____

Нумерацію і перелік провели:

(посада)

ДП «ЛМТ»
інженер А.І.З.

(посада)

-II-

(посада)

ДП «ЛМТ»
ст. майстер лісу

(кількість словами)

(підпис)

(підпис)

(підпис)

І.М. Колесниківський
(ініціали та прізвище)

М.С. Корнуч
(ініціали та прізвище)

В.В. Крикун
(ініціали та прізвище)

24

11

2021 року

НУМЕРАЦІЙНА ВІДОМІСТЬ ДЕРЕВ, призначених для вибіркової санітарної рубки

Житомирська область
(Автономна Республіка Крим, область)

ДП «Овруцьке СЛГ»

(найменування власника лісів, постійного лісокористувача)

Лісництво Ситовичів

урочище _____

квартал № 19

виділ № 10

ділянка № _____

площа 10,5

га

Порядковий номер дерева	Порода	Ступінь, товщини стовбура, см			Категорія стану дерева, підстава вибірки для рубки
		ділянка	наслідковий	диаметр	
937	б		36		ІІ Хвоя Сит. Засел.
938	СЗ			24	ІІ Хвоя руда
939	СЗ			24	ІІ -
940	СЗ		36		ІІ Хвоя Сит. Засел.
941	СЗ		36		ІІ -
942	СЗ		32		ІІ -
943	СЗ		24		ІІ -
944	СЗ		32		ІІ -
945	СЗ		24		ІІ -
946	СЗ		18		ІІ -
947	СЗ		40		ІІ -
948	СЗ		36		ІІ -
949	СЗ		32		ІІ -
950	СЗ		36		ІІ -
951	СЗ		32		ІІ -
952	СЗ		30		ІІ -
953	СЗ		36		ІІ -
954	СЗ		24		ІІ -
955	СЗ		28		ІІ -
956	СЗ		20		ІІ -
957	СЗ		24		ІІ -
958	СЗ		24		ІІ -
959	СЗ		24		ІІ -
960	СЗ		28		ІІ -
961	СЗ		36		ІІ -
962	СЗ		32		ІІ -

Порядковий номер дерева	Порода	Ступінь, товщини стовбура, см			Категорія стану дерева, підстава вибірки для рубки
		ділянка	наслідковий	диаметр	
963	б		28		ІІ -
964	СЗ		48		ІІ -
965	СЗ		28		ІІ -
966	СЗ		28		ІІ -
967	СЗ		24		ІІ -
968	СЗ		36		ІІ -
969	СЗ		32		ІІ -
970	СЗ		44		ІІ -
971	СЗ		36		ІІ -
972	СЗ		24		ІІ -
973	СЗ		28		ІІ -
974	СЗ		24		ІІ -
975	СЗ		36		ІІ -
976	СЗ		36		ІІ -
977	СЗ		28		ІІ -
978	СЗ		24		ІІ -
979	СЗ		32		ІІ -
980	СЗ		28		ІІ -
981	СЗ		24		ІІ -
982	СЗ		28		ІІ -
983	СЗ		32		ІІ -
984	СЗ		28		ІІ -
985	СЗ		28		ІІ -
986	СЗ		44		ІІ -
987	СЗ		28		ІІ -
988	СЗ		32		ІІ -

Всього пронумеровано дерев: _____

Нумерацію і перелік провели:

(посада)

ДП «РЛМТ»
Інженер ЛІІ

(посада)

-

(посада)

ДП «РЛМТ»
Інж. Майор ЛІІ

(кількість словами)

(підпис)

(підпис)

(підпис)

І.М. Мосишин
(ініціали та прізвище)

М.С. Корнєв
(ініціали та прізвище)

В.В. Кривенко
(ініціали та прізвище)

24

11

2021 року

НУМЕРАЦІЙНА ВІДОМІСТЬ ДЕРЕВ, призначених для вибіркової санітарної рубки

Житомирська область
(Автономна Республіка Крим, область)
ДП «Овруцьке СЛГ»

(найменування власника лісів, постійного лісгоспкористувача)

Лісництво Іммануїлівське

урочище _____

квартал № 19 виділ № 10

ділянка № _____ площа 10,5 га

Порядковий номер дерева	Порода	Ступінь, товщини стовбурів, см			Категорія стану дерева, підстава вибірки для рубки
		ділянка	нападковий	дерево	
989	Б		28		ІІ Х для санітарної
990	Б		28		ІІ -II-
991	Б		28		ІІ -II-
992	Б		28		ІІ -II-
993	Б		28		ІІ -II-
994	Б		16		ІІ -II-
995	Б		24		ІІ -II-
996	Б		40		ІІ -II-
997	Б		24		ІІ -II-
998	Б		24		ІІ -II-
999	Б		28		ІІ -II-
1000	Б		36		ІІ -II-
1001	Б		24		ІІ -II-
1002	Б		24		ІІ -II-
1003	Б		24		ІІ -II-
1004	Б		32		ІІ -II-
1005	Б		28		ІІ -II-
1006	Б		32		ІІ -II-
1007	Б		28		ІІ -II-
1008	Б		32		ІІ -II-
1009	Б		28		ІІ -II-
1010	Б		32		ІІ -II-
1011	Б		32		ІІ -II-
1012	Б		32		ІІ -II-
1013	Б		28		ІІ -II-
1014	Б		28		ІІ -II-

Порядковий номер дерева	Порода	Ступінь, товщини стовбурів, см			Категорія стану дерева, підстава вибірки для рубки
		ділянка	нападковий	дерево	
1015	Б		28		ІІ -II-
1016	Б		28		ІІ -II-
1017	Б		40		ІІ -II-
1018	Б		32		ІІ -II-
1019	Б		32		ІІ -II-
1020	Б		28		ІІ -II-
1021	Б		32		ІІ -II-
1022	Б		36		ІІ -II-
1023	Б		28		ІІ -II-
1024	Б		28		ІІ -II-
1025	Б		28		ІІ -II-
1026	Б		32		ІІ -II-
1027	Б		28		ІІ -II-
1028	Б		28		ІІ -II-
1029	Б		24		ІІ -II-
1030	Б		32		ІІ -II-
1031	Б		32		ІІ -II-
1032	Б		36		ІІ -II-
1033	Б		24		ІІ -II-
1034	Б		36		ІІ -II-
1035	Б		36		ІІ -II-
1036	Б		32		ІІ -II-
1037	Б		32		ІІ -II-
1038	Б		28		ІІ -II-
1039	Б		36		ІІ -II-
1040	Б		32		ІІ -II-

Всього пронумеровано дерев: _____

(кількість словами)

Нумерацію і перелік провели:

(посада) ДП «Р.І.М.Т.»
Іммануїлівське

(посада) -II-

(посада) ДП «Р.І.М.Т.»
Іммануїлівське

(підпис)

(підпис)

(підпис)

І.М. Колесніченко
(ініціали та прізвище)

М.С. Коричук
(ініціали та прізвище)

В.В. Хриченко
(ініціали та прізвище)

24 11 2021 року

НУМЕРАЦІЙНА ВІДОМІСТЬ ДЕРЕВ, призначених для вибіркової санітарної рубки

Житомирська область
(Автономна Республіка Крим, область)

ДП «Овруцьке СЛГ»

(найменування власника лісів, постійного лісокористувача)

Лісництво Синьківське

урочище _____

квартал № 19

виділ № 10

ділянка № _____

площа 105

га

Порядковий номер дерева	Порода	Ступінь, товщини стовбурів, см			Категорія стану дерева, підстава вибору для рубки
		ділянка	наслідок	ділянка	
1041	Б		19		ІІ-хвороба, злам
1042	Б		14		ІІ - ІІ-
1043	Б		40		ІІ - ІІ-
1044	Б		14		ІІ - ІІ-
1045	Б		36		ІІ - ІІ-
1046	Б		36		ІІ - ІІ-
1047	Б		32		ІІ - ІІ-
1048	Б		32		ІІ - ІІ-
1049	Б		32		ІІ - ІІ-
1050	Б		18		ІІ - ІІ-
1051	Б		18		ІІ - ІІ-
1052	Б		18		ІІ - ІІ-
1053	Б		44		ІІ - ІІ-
1054	Б		36		ІІ - ІІ-
1055	Б		32		ІІ - ІІ-
1056	Б		32		ІІ - ІІ-
1057	Б		36		ІІ - ІІ-
1058	Б		18		ІІ - ІІ-
1059	Б		32		ІІ - ІІ-
1060	Б		36		ІІ - ІІ-
1061	Б		32		ІІ - ІІ-
1062	Б		18		ІІ - ІІ-
1063	Б		18		ІІ - ІІ-
1064	Б		18		ІІ - ІІ-
1065	Б	36			ІІ - ІІ-
1066	Б		40		ІІ - ІІ-

Порядковий номер дерева	Порода	Ступінь, товщини стовбурів, см			Категорія стану дерева, підстава вибору для рубки
		ділянка	наслідок	ділянка	
1067	Б		36		ІІ - ІІ-
1068	Б		36		ІІ - ІІ-
1069	Б		14		ІІ - ІІ-
1070	Б		32		ІІ - ІІ-
1071	Б		32		ІІ - ІІ-
1072	Б		18		ІІ - ІІ-
1073	Б		14		ІІ - ІІ-
1074	Б		14		ІІ - ІІ-
1075	Б		14		ІІ - ІІ-
1076	Б		18		ІІ - ІІ-
1077	Б		14		ІІ - ІІ-
1078	Б		32		ІІ - ІІ-
1079	Б		36		ІІ - ІІ-
1080	Б		36		ІІ - ІІ-
1081	Б		32		ІІ - ІІ-
1082	Б		18		ІІ - ІІ-
1083	Б		14		ІІ - ІІ-
1084	Б		14		ІІ - ІІ-
1085	Б		36		ІІ - ІІ-
1086	Б		40		ІІ - ІІ-
1087	Б		32		ІІ - ІІ-
1088	Б		40		ІІ - ІІ-
1089	Б		32		ІІ - ІІ-
1090	Б		18		ІІ - ІІ-
1091	Б		18		ІІ - ІІ-
1092	Б		18		ІІ - ІІ-

Зсього пронумеровано дерев: _____

(кількість словами)

Нумерацію і перелік провели:

(посада) ДП «ЛМТ»
лісничий ЛІС

(посада) - ІІ -

(посада) ДП «ЛМТ»
лісничий ЛІС

(підпис)

(підпис)

(підпис)

І.М. Колубович
(ініціали та прізвище)

М.С. Корнелі
(ініціали та прізвище)

В.В. Кривенко
(ініціали та прізвище)

24 11 2021 року

НУМЕРАЦІЙНА ВІДОМІСТЬ ДЕРЕВ, призначених для вибіркової санітарної рубки

Житомирська область
(Автономна Республіка Крим, область)

ДП «Оаруцьке СЛГ»

(найменування власника лісів, постійного лісокористувача)

Лісництво Симолівське

урочище _____

квартал № 19

виділ № 10

ділянка № _____

площа 10,5 га

Порядковий номер дерев	Порода	Ступінь, товщини ствобурів, см			Категорія стану дерев, підстава вибору для рубки
		ділові	напілділові	дрова	
1093	С	24			ІІ Кривий, злам
1094	С	36			ІІ - " -
1095	С	28			ІІ - " -
1096	С	28			ІІ - " -
1097	С	32			ІІ - " -
1098	С	32			ІІ - " -
1099	С	28			ІІ - " -
1100	С	32			ІІ - " -
1101	С	24			ІІ - " -
1102	С	24			ІІ - " -
1103	С	24			ІІ - " -
1104	С	24			ІІ - " -
1105	С	28			ІІ - " -
1106	С	28			ІІ - " -
1107	С	36			ІІ - " -
1108	С	40			ІІ - " -
1109	С	32			ІІ - " -
1110	С	28			ІІ - " -
1111	С	24			ІІ - " -
1112	С	24			ІІ - " -
1113	С	32			ІІ - " -
1114	С	32			ІІ - " -
1115	С	40			ІІ - " -
1116	С	24			ІІ - " -
1117	С	24			ІІ - " -
1118	С	32			ІІ - " -

Порядковий номер дерев	Порода	Ступінь, товщини ствобурів, см			Категорія стану дерев, підстава вибору для рубки
		ділові	напілділові	дрова	
1119	С	32			ІІ - " -
1120	С	44			ІІ - " -
1121	С	28			ІІ - " -
1122	С	24			ІІ - " -
1123	С	24			ІІ - " -
1124	С	40			ІІ - " -
1125	С	24			ІІ - " -
1126	С	24			ІІ - " -
1127	С	24			ІІ - " -
1128	С	24			ІІ - " -
1129	С	28			ІІ - " -
1130	С	28			ІІ - " -
1131	С	28			ІІ - " -
1132	С	32			ІІ - " -
1133	С	32			ІІ - " -
1134	С	32			ІІ - " -
1135	С	32			ІІ - " -
1136	С	28			ІІ - " -
1137	С	28			ІІ - " -
1138	С	24			ІІ - " -
1139	С	24			ІІ - " -
1140	С	32			ІІ - " -
1141	С	24			ІІ - " -
1142	С	32			ІІ - " -
1143	С	24			ІІ - " -
1144	С	24			ІІ - " -

Всього пронумеровано дерев: _____

Нумерацію і перелік провели:

(посада)

ДП «ПМТ»
М. М. М. М.

(посада)

- " -

(посада)

ДП «ПМТ»
М. М. М. М.

(кількість слів)

(підпис)

(підпис)

(підпис)

І. М. Колесніченко
(ініціали та прізвище)

М. С. Карпів
(ініціали та прізвище)

В. В. Кравченко
(ініціали та прізвище)

74 11 2021 року

**НУМЕРАЦІЙНА ВІДОМІСТЬ ДЕРЕВ,
призначених для вибіркової санітарної рубки**

Житомирська область
(Автономна Республіка Крим, область)

ДП «Овруцьке СЛГ»

(найменування власника лісів, постійного лісокористувача)

Лісництво Ситовківське

урочище _____

квартал № 19 виділ № 10

ділянка № _____ площа 10,5 га

Порядковий номер дерева	Порода	Ступінь, товщини стовбурів, см			Категорія стану дерева, підстава вибору для рубки
		ділової	мастилюваної	дров'яної	
1145	Б		32		ІХ Хвойні для рубки
1146	Бз		40		ІІ - ІІ
1147	Бз		74		ІІ - ІІ
1148	Бз		78		ІІ - ІІ
1149	Бз		40		ІІ - ІІ
1150	Бз		36		ІІ - ІІ
1151	Бз		32		ІІ - ІІ
1152	Бз		24		ІІ - ІІ
1153	Бз		28		ІІ - ІІ
1154	Бз		32		ІІ - ІІ
1155	Бз		28		ІІ - ІІ
1156	Бз		36		ІІ - ІІ
1157	Бз		32		ІІ - ІІ
1158	Бз		36		ІІ - ІІ
1159	Бз		32		ІІ - ІІ
1160	Бз		32		ІІ - ІІ
1161	Бз		32		ІІ - ІІ
1162	Бз		28		ІІ - ІІ
1163	Бз		32		ІІ - ІІ
1164	Бз		36		ІІ - ІІ
1165	Бз		28		ІІ - ІІ
1166	Бз		32		ІІ - ІІ
1167	Бз		28		ІІ - ІІ
1168	Бз		32		ІІ - ІІ
1169	Бз		36		ІІ - ІІ
1170	Бз		32		ІІ - ІІ

Порядковий номер дерева	Порода	Ступінь, товщини стовбурів, см			Категорія стану дерева, підстава вибору для рубки
		ділової	мастилюваної	дров'яної	
1171	Б		78		ІІ - ІІ
1172	Бз		28		ІІ - ІІ
1173	Бз		40		ІІ - ІІ
1174	Бз		78		ІІ - ІІ
1175	Бз		40		ІІ - ІІ
1176	Бз		24		ІІ - ІІ
1177	Бз		78		ІІ - ІІ
1178	Бз		32		ІІ - ІІ
1179	Бз		32		ІІ - ІІ
1180	Бз		74		ІІ - ІІ
1181	Бз		74		ІІ - ІІ
1182	Бз		74		ІІ - ІІ
1183	Бз		36		ІІ - ІІ
1184	Бз		40		ІІ - ІІ
1185	Бз		36		ІІ - ІІ
1186	Бз		74		ІІ - ІІ
1187	Бз		74		ІІ - ІІ
1188	Бз		32		ІІ - ІІ
1189	Бз		32		ІІ - ІІ
1190	Бз		36		ІІ - ІІ
1191	Бз		32		ІІ - ІІ
1192	Бз		36		ІІ - ІІ
1193	Бз		36		ІІ - ІІ
1194	Бз		36		ІІ - ІІ
1195	Бз		24		ІІ - ІІ
1196	Бз		28		ІІ - ІІ

Всього пронумеровано дерев: _____

Нумерацію і перелік провели:

(посада) ДП "РЛМТ"
Іваненко А.І.

(посада) - ІІ -

(посада) ДП "РЛМТ"
Ів. Найсморський

(кількість словами)

[Підпис]
(підпис)

[Підпис]
(підпис)

[Підпис]
(підпис)

І.М. Косишкін
(ініціали та прізвище)

М.С. Кармук
(ініціали та прізвище)

В.В. Кривенко
(ініціали та прізвище)

24 11 2021 року

НУМЕРАЦІЙНА ВІДОМІСТЬ ДЕРЕВ, призначених для вибіркової санітарної рубки

Житомирська область
(Автономна Республіка Крим, область)
ДП «Оаруцьке СЛГ»

(найменування власника лісів, постійного лісокористувача)

Лісництво Гетьманівське

урочище _____

квартал № 19

виділ № 10

ділянка № _____

площа 10,5 га

Порядковий номер дерева	Порода	Ступінь, товщини стовбурів, см			Категорія стану дерева, підстава вибору для рубки
		діляні	магідріси	дров'яні	
1197	С		36		К клас А
1198	С		32		К -II-
1199	С		24		К -II-
1200	С		24		К -II-
1201	С	40			К -II-
1202	С		18		К -II-
1203	С		22		К -II-
1204	С		28		К -II-
1205	С		28		К -II-
1206	С		36		К -II-
1207	С		36		К -II-
1208	С		28		К -II-
1209	С		40		К -II-
1210	С		32		К -II-
1211	С		22		К -II-
1212	С		24		К -II-
1213	С		24		К -II-
1214	С	32			К -II-
1215	С		32		К -II-
1216	С		32		К -II-
1217	С		28		К -II-
1218	С		24		К -II-
1219	С		24		К -II-
1220	С		32		К -II-
1221	С		32		К -II-
1222	С		40		К -II-

Порядковий номер дерева	Порода	Ступінь, товщини стовбурів, см			Категорія стану дерева, підстава вибору для рубки
		діляні	магідріси	дров'яні	
1223	С		28		К -II-
1224	С		32		К -II-
1225	С		36		К -II-
1226	С		28		К -II-
1227	С		32		К -II-
1228	С		32		К -II-
1229	С		28		К -II-
1230	С		40		К -II-
1231	С		24		К -II-
1232	С		24		К -II-
1233	С		32		К -II-
1234	С		32		К -II-
1235	С		32		К -II-
1236	С		24		К -II-
1237	С		28		К -II-
1238	С		40		К -II-
1239	С		26		К -II-
1240	С		32		К -II-
1241	С		32		К -II-
1242	С		28		К -II-
1243	С		28		К -II-
1244	С	32			К -II-
1245	С		36		К -II-
1246	С		36		К -II-
1247	С		36		К -II-
1248	С		28		К -II-

Всього пронумеровано дерев: _____

(кількість словесами)

Нумерацію і перелік провели:

(посада)

ДП «ЛМТ»
Іваненко А.І.

(посада)

-II-

(посада)

ДП «ЛМТ»
Іваненко А.І.

(підпис)

(підпис)

(підпис)

(ініціали та прізвище)

І.М. Колубнінський

(ініціали та прізвище)

М.С. Карпів

(ініціали та прізвище)

В.В. Іваненко

24

11

2021 року

НУМЕРАЦІЙНА ВІДОМІСТЬ ДЕРЕВ, призначених для вибіркової санітарної рубки

Житомирська область
(Автономна Республіка Крим, область)

ДП «Овруцьке СЛГ»

(найменування власника лісів, постійного лісокористувача)

Лісництво Симонівське

урочище _____

квартал № 19

виділ № 10

ділянка № _____

площа 10,5

га

Порядковий номер дерев	Порода	Ступінь товщини стовбурів, см			Категорія стану дерев, підстава вибіркової рубки
		диаметр	накладілки	дрова	
1249	С3	28			ІІ - Хворі (підпили)
1250	С3	24			ІІ - ІІ -
1251	С3	24			ІІ - ІІ -
1252	С3	24			ІІ - ІІ -
1253	С3	32			ІІ - ІІ -
1254	С3	28			ІІ - ІІ -
1255	С3	24			ІІ - ІІ -
1256	С3	32			ІІ - ІІ -
1257	С3	28			ІІ - ІІ -
1258	С3	24			ІІ - ІІ -
1259	С3	24			ІІ - ІІ -
1260	С3	32			ІІ - ІІ -
1261	С3	32			ІІ - ІІ -
1262	С3	24			ІІ - ІІ -
1263	С3	24			ІІ - ІІ -
1264	С3	32			ІІ - ІІ -
1265	С3	28			ІІ - ІІ -
1266	С3	28			ІІ - ІІ -
1267	С3	28			ІІ - ІІ -
1268	С3	32			ІІ - ІІ -
1269	С3	28			ІІ - ІІ -
1270	С3	24			ІІ - ІІ -
1271	С3	28			ІІ - ІІ -
1272	С3	28			ІІ - ІІ -
1273	С3	28			ІІ - ІІ -
1274	С3	24			ІІ - ІІ -

Порядковий номер дерев	Порода	Ступінь товщини стовбурів, см			Категорія стану дерев, підстава вибіркової рубки
		диаметр	накладілки	дрова	
1275	С3	32			ІІ - ІІ -
1276	С3	24			ІІ - ІІ -
1277	С3	28			ІІ - ІІ -
1278	С3	24			ІІ - ІІ -
1279	С3	24			ІІ - ІІ -
1280	С3	32			ІІ - ІІ -
1281	С3	28			ІІ - ІІ -
1282	С3	24			ІІ - ІІ -
1283	С3	32			ІІ - ІІ -
1284	С3	24			ІІ - ІІ -
1285	С3	28			ІІ - ІІ -
1286	С3	24			ІІ - ІІ -
1287	С3	36			ІІ - ІІ -
1288	С3	24			ІІ - ІІ -
1289	С3	24			ІІ - ІІ -
1290	С3	24			ІІ - ІІ -
1291	С3	24			ІІ - ІІ -
1292	С3	28			ІІ - ІІ -
1293	С3	32			ІІ - ІІ -
1294	С3	28			ІІ - ІІ -
1295	С3	32			ІІ - ІІ -
1296	С3	28			ІІ - ІІ -
1297	С3	32			ІІ - ІІ -
1298	С3	28			ІІ - ІІ -
1299	С3	24			ІІ - ІІ -
1300	С3	32			ІІ - ІІ -

Всього пронумеровано дерев: _____

Нумерацію і перелік провели:

(посада)

ДП «Л.М.Т»
М.М.М.М.М.

(посада)

- ІІ -

(посада)

ДП «Л.М.Т»
М.М.М.М.М.

(кількість слів)

(підпис)

(підпис)

(підпис)

І.М. Косишкін
(ініціали та прізвище)

М.С. Карпук
(ініціали та прізвище)

В.В. Крикун
(ініціали та прізвище)

24

11

2021 року

НУМЕРАЦІЙНА ВІДОМІСТЬ ДЕРЕВ, призначених для вибіркової санітарної рубки

Житомирська область
(Автономна Республіка Крим, область)
ДП «Овруцьке СЛГ»

(найменування власника лісів, постійного лісокористувача)

Лісництво Синьківське

урочище _____

квартал № 19

виділ № 10

ділянка № _____

площа 105 га

Порядковий номер дерева	Порода	Ступінь, товщини ствобурів, см			Категорія стану дерева, підстава вибірку для рубки
		ділянка	накладені	ділянка	
1301	Б		32		ІІ Хвост на рубку
1302	Б		32		ІІ -ІІ-
1303	Б		32		ІІ -ІІ-
1304	Б		32		ІІ -ІІ-
1305	Б		36		ІІ -ІІ-
1306	Б		30		ІІ -ІІ-
1307	Б		28		ІІ -ІІ-
1308	Б		28		ІІ -ІІ-
1309	Б		24		ІІ -ІІ-
1310	Б		28		ІІ -ІІ-
1311	Б		32		ІІ -ІІ-
1312	Б		32		ІІ -ІІ-
1313	Б		24		ІІ -ІІ-
1314	Б		28		ІІ -ІІ-
1315	Б		32		ІІ -ІІ-
1316	Б		24		ІІ -ІІ-
1317	Б		28		ІІ -ІІ-
1318	Б		26		ІІ -ІІ-
1319	Б		28		ІІ -ІІ-
1320	Б		28		ІІ -ІІ-
1321	Б		32		ІІ -ІІ-
1322	Б		28		ІІ -ІІ-
1323	Б		28		ІІ -ІІ-
1324	Б		32		ІІ -ІІ-
1325	Б		28		ІІ -ІІ-
1326	Б		28		ІІ -ІІ-

Порядковий номер дерева	Порода	Ступінь, товщини ствобурів, см			Категорія стану дерева, підстава вибірку для рубки
		ділянка	накладені	ділянка	
1327	Б		24		ІІ -ІІ-
1328	Б		24		ІІ -ІІ-
1329	Б		24		ІІ -ІІ-
1330	Б		24		ІІ -ІІ-
1331	Б		24		ІІ -ІІ-
1332	Б		24		ІІ -ІІ-
1333	Б		24		ІІ -ІІ-
1334	Б		24		ІІ -ІІ-
1335	Б		32		ІІ -ІІ-
1336	Б		24		ІІ -ІІ-
1337	Б		32		ІІ -ІІ-
1338	Б		28		ІІ -ІІ-
1339	Б		28		ІІ -ІІ-
1340	Б		32		ІІ -ІІ-
1341	Б		24		ІІ -ІІ-
1342	Б		28		ІІ -ІІ-
1343	Б		24		ІІ -ІІ-
1344	Б		28		ІІ -ІІ-
1345	Б		28		ІІ -ІІ-
1346	Б		24		ІІ -ІІ-
1347	Б		24		ІІ -ІІ-
1348	Б		24		ІІ -ІІ-
1349	Б		24		ІІ -ІІ-
1350	Б		32		ІІ -ІІ-
1351	Б		32		ІІ -ІІ-
1352	Б		36		ІІ -ІІ-

Всього пронумеровано дерев: _____

(кількість ловили)

Нумерацію і перелік провели:

(посада)

ДП „РЛМТ”
Шиньківський ліс

(посада)

- ІІ -

(посада)

ДП „РЛМТ”
Ст. майстер лісу

(підпис)

(підпис)

(підпис)

І.М. Колубинський
(ініціали та прізвище)

М.С. Ломачев
(ініціали та прізвище)

В.В. Кривенко
(ініціали та прізвище)

74 11 20 11 року

(найменування власника лісів, постійного лісокористувача)

УРОКИЩЕ

ПЛОЩА 105

Порядковий номер дерева	Порода	Ступінь товщини стводу, см			Категорія стану дерева, підстава виробу для рубки
		ділової	накладової	дров'яні	
1379	Ск	28		II	-II-
1380	Ск	28		II	-II-
1381	Ск	24		II	-II-
1382	Ск	32		II	-V-
1383	Ск	32		II	-II-
1384	Ск	28		II	-II-
1385	Ск	36		II	-II-
1386	Ск	36		II	-II-
1387	Ск	28		II	-II-
1388	Ск	24		II	-II-
1389	Ск	24		II	-II-
1390	Ск	28		II	-II-
1391	Ск	24		II	-II-
1392	Ск	24		II	-II-
1393	Ск	24		II	-II-
1394	Ск	24		II	-II-
1395	Ск	24		II	-II-
1396	Ск	36		II	-II-
1397	Ск	28		II	-II-
1398	Ск	28		II	-II-
1399	Ск	28		II	-II-
1400	Ск	28		II	-II-
1401	Ск	24		II	-II-
1402	Ск	24		II	-II-
1403	Ск	24		II	-II-
1404	Ск	24		II	-II-

2021 roku

НУМЕРАЦІЙНА ВІДОМІСТЬ ДЕРЕВ, призначених для вибіркової санітарної рубки

Житомирська область
(Автономна Республіка Крим, область)

ДП «Овруцьке СЛГ»

(найменування власника лісів, постійного лісокористувача)

Лісництво

участок

квартал № 19

виділ № 10

ділянка №

площа

10,5 га

Порядковий номер дерева	Порода	Ступінь, товщини стовбурів, см			Категорія стану дерева, підстава вибору для рубки
		діляні	наслідкові	дров'яні	
1405	С		78		хвостик
1406	С		78		хвостик
1407	С		24		хвостик
1408	С		24		хвостик
1409	С		24		хвостик
1410	С		24		хвостик
1411	С		24		хвостик
1412	С		24		хвостик
1413	С		24		хвостик
1414	С		24		хвостик
1415	С		24		хвостик
1416	С		24		хвостик
1417	С		24		хвостик
1418	С		37		хвостик
1419	С		24		хвостик
1420	С		24		хвостик
1421	С			36	хвостик
1422	С		24		хвостик
1423	С		26		хвостик
1424	С		24		хвостик
1425	С		28		хвостик
1426	С		24		хвостик
1427	С		24		хвостик
1428	С		24		хвостик
1429	С		24		хвостик
1430	С		24		хвостик

Порядковий номер дерева	Порода	Ступінь, товщини стовбурів, см			Категорія стану дерева, підстава вибору для рубки
		діляні	наслідкові	дров'яні	
1431	С		24		хвостик
1432	С		24		хвостик
1433	С		24		хвостик
1434	С		24		хвостик
1435	С		24		хвостик
1436	С		24		хвостик
1437	С		24		хвостик
1438	С		24		хвостик
1439	С		24		хвостик
1440	С		24		хвостик
1441	С		24		хвостик
1442	С		24		хвостик
1443	С		28		хвостик
1444	С		32		хвостик
1445	С		26		хвостик
1446	С		24		хвостик
1447	С		28		хвостик
1448	С		24		хвостик
1449	С		28		хвостик
1450	С		24		хвостик
1451	С		24		хвостик
1452	С		24		хвостик
1453	С		24		хвостик
1454	С		24		хвостик
1455	С		24		хвостик
1456	С		24		хвостик

Всього пронумеровано дерев:

(кількість словами)

Нумерацію і перелік провели:

(посада)

ДП «Ліс»
інженер 112

(посада)

-11-

(посада)

ДП «Ліс»
інженер 112

(підпис)

(підпис)

(підпис)

І.М. Колумбівський
(ініціали та прізвище)

М.С. Карпів
(ініціали та прізвище)

В.В. Кривенко
(ініціали та прізвище)

24

11

20 71 року

(найменування власника лісі, постійного лісгоспкористувача)

урочище

Виділ № 112

ДЛЯ КАРТЫ №

площа 10.5 га

Порядковий номер дерева	Вид породи	Ступінь, товщини стводів, см			Категорія стану дерева, підстава визбору для рубки
		ділової	напілової	дроваї	
1483	Б		36		ІІІ - II -

(носада)

ДП, РМТ
См. *Handwritten signature*

1980

inidnvc

inorganic

І.М. Косишкінський
(ініціали та прізвище)

А.С. Коричин
(ініціали та прізвище)

В.В. Кривенко
(ініціали та прізвище)

24

4

2021 року

НУМЕРАЦІЙНА ВІДОМІСТЬ ДЕРЕВ, призначених для вибіркової санітарної рубки

Житомирська область
(Автономна Республіка Крим, область)
ДП «Овруцьке СЛГ»

(найменування власника лісів, постійного лісокористувача)

Лісництво Синівеччя

урочище _____

квартал № 24 виділ № 9

ділянка № 2 площа 6.3 га

Порядковий номер дерев	Порода	Ступінь, товщини стовбурів, см			Категорія стану дерев, підстава вибірки для рубки
		діаметр	накладілові	діаметр	
1	Сосна		24		IV - II - 1
2	-II-		24		IV - II -
3	-II-		24		IV - II -
4	-II-		28		IV - II -
5	-II-		28		IV - II -
6	-II-		32		IV - II -
7	-II-		32		IV - II -
8	-II-	32			IV - II -
9	-II-	24			IV - II -
10	-II-		28		IV - II -
11	-II-	28			IV - II -
12	-II-		24		IV - II -
13	-II-		24		IV - II -
14	-II-	32			IV - II -
15	-II-		28		IV - II -
16	-II-	40			IV - II -
17	-II-		24		IV - II -
18	-II-		32		IV - II -
19	-II-		32		IV - II -
20	-II-		24		IV - II -
21	-II-	24			IV - II -
22	-II-		28		IV - II -
23	-II-		28		IV - II -
24	-II-		24		IV - II -
25	-II-		28		IV - II -
26	-II-		36		IV - II -

Порядковий номер дерев	Порода	Ступінь, товщини стовбурів, см			Категорія стану дерев, підстава вибірки для рубки
		діаметр	накладілові	діаметр	
27	Сосна		28		IV - II - 1
28	-II-		24		IV - II -
29	-II-		32		IV - II -
30	-II-	28			IV - II -
31	-II-	28			IV - II -
32	-II-		36		IV - II -
33	-II-		32		IV - II -
34	-II-		24		IV - II -
35	-II-		32		IV - II -
36	-II-		36		IV - II -
37	-II-	40			IV - II -
38	-II-		40		IV - II -
39	-II-		36		IV - II -
40	-II-		28		IV - II -
41	-II-		24		IV - II -
42	-II-		36		IV - II -
43	-II-		29		IV - II -
44	-II-		32		IV - II -
45	-II-		28		IV - II -
46	-II-		28		IV - II -
47	-II-		32		IV - II -
48	-II-		28		IV - II -
49	-II-		24		IV - II -
50	-II-		24		IV - II -
51	-II-		28		IV - II -
52	-II-	36			IV - II -

Всього пронумеровано дерев: _____

Нумерацію і перелік провели:

(посада) Інженер П/2

ДП «Пушкинське лісництво»
(посада) майстер лісу

ДП «Пушкинський
(посада) спеціаліст
майстер лісу

(читати словами)

(підпис)

(підпис)

(підпис)

Ішовень А.В.
(ініціали та прізвище)

Івченко Ю.А.
(ініціали та прізвище)

Грибовник В.І.
(ініціали та прізвище)

16 11 2021 року

НУМЕРАЦІЙНА ВІДОМІСТЬ ДЕРЕВ, призначених для вибіркової санітарної рубки

Житомирська область
(Автономна Республіка Крим, область)

ДП «Овруцьке СЛГ»

(найменування власника лісів, постійного лісокористувача)

Лісництво Сітьківке

урочище _____

квартал № 24

виділ № 9

ділянка № 2

площа 6,3 га

Порядковий номер дерев	Порода	Ступінь, товщини стовбура, см			Категорія стану дерев, підстава вибору для рубки
		ділянка	наслідок	дрова	
53	Сосна	24			IV-III-1
54	-II-	24			IV-III-
55	-II-	24			IV-III-
56	-II-	24			IV-III-
57	-II-	24			IV-III-
58	-II-	28			IV-III-
59	-II-	24			IV-III-
60	-II-	32			IV-III-
61	-II-	24			IV-III-
62	-II-	32			IV-III-
63	-II-	32			IV-III-
64	-II-	24			IV-III-
65	-II-	24			IV-III-
66	-II-	32			IV-III-
67	-II-	32			IV-III-
68	-II-	32			IV-III-
69	-II-	32			IV-III-
70	-II-	24			IV-III-
71	-II-	36			IV-III-
72	-II-	32			IV-III-
73	-II-	32			IV-III-
74	-II-	28			IV-III-
75	-II-	32			IV-III-
76	-II-	28			IV-III-
77	-II-	24			IV-III-
78	-II-	32			IV-III-

Порядковий номер дерев	Порода	Ступінь, товщини стовбура, см			Категорія стану дерев, підстава вибору для рубки
		ділянка	наслідок	дрова	
79	Сосна	28			IV-III-1
80	-II-	32			IV-III-
81	-II-	24			IV-III-
82	-II-	24			IV-III-
83	-II-	24			IV-III-
84	-II-	32			IV-III-
85	-II-	24			IV-III-
86	-II-	36			IV-III-
87	-II-	24			IV-III-
88	-II-	24			IV-III-
89	-II-	28			IV-III-
90	-II-	24			IV-III-
91	-II-	28			IV-III-
92	-II-	32			IV-III-
93	-II-	28			IV-III-
94	-II-	24			IV-III-
95	-II-	24			IV-III-
96	-II-	24			IV-III-
97	-II-	24			IV-III-
98	-II-	24			IV-III-
99	-II-	24			IV-III-
100	-II-	28			IV-III-
101	-II-	32			IV-III-
102	-II-	32			IV-III-
103	-II-	32			IV-III-
104	-II-	32			IV-III-

Всього пронумеровано дерев: _____

Нумерацію і перелік провели:

(посада) ІНЖЕНЕР О/2

(посада) ДП Пушкінський спецліз гост
МАЙСТЕР ЛІСУ

(посада) ДП Пушкінський
спецліз гост
МАЙСТЕР ЛІСУ

(кількість слів)

(підпис)

(підпис)

(підпис)

Інобень А.В.
(ініціали та прізвище)

Інобень Ю.А.
(ініціали та прізвище)

Гурбовник В.І.
(ініціали та прізвище)

16 11 20 21 року

НУМЕРАЦІЙНА ВІДОМІСТЬ ДЕРЕВ, призначених для вибіркової санітарної рубки

Житомирська область
(Автономна Республіка Крим, область)
ДП «Овруцьке СЛГ»

(найменування власника лісів, постійного лісокористувача)

Лісництво Ситовечье

урочище _____

квартал № 24 виділ № 9

ділянка № 2 площа 0,3 га

Порядковий номер дерева	Порода	Ступінь, товщини стовбура, см			Категорія стану дерева, підстава вибірки для рубки
		діаметр	нахил	висота	
105	Сосна	32			IV Хлос облітаний
106	-II-	28			IV - II -
107	-II-	32			IV - II -
108	-II-	28			IV - II -
109	-II-	32			IV - II -
110	-II-	32			IV - II -
111	-II-	24			IV - II -
112	-II-	32			IV - II -
113	-II-	28			IV - II -
114	-II-	28			IV - II -
115	-II-	32			IV - II -
116	-II-	32			IV - II -
117	-II-	28			IV - II -
118	-II-	24			IV - II -
119	-II-	28			IV - II -
120	-II-	28			IV - II -
121	-II-	28			IV - II -
122	-II-	32			IV - II -
123	-II-	32			IV - II -
124	-II-	28			IV - II -
125	-II-	28			IV - II -
126	-II-	28			IV - II -
127	-II-	32			IV - II -
128	-II-	28			IV - II -
129	-II-	28			IV - II -
130	-II-	36			IV - II -

Порядковий номер дерева	Порода	Ступінь, товщини стовбура, см			Категорія стану дерева, підстава вибірки для рубки
		діаметр	нахил	висота	
131	Сосна	32			IV Хлос облітаний
132	-II-	32			IV - II -
133	-II-	32			IV - II -
134	-II-	24			IV - II -
135	-II-	24			IV - II -
136	-II-	40			IV - II -
137	-II-	36			IV - II -
138	-II-	32			IV - II -
139	-II-	24			IV - II -
140	-II-	28			IV - II -
141	-II-	32			IV - II -
142	-II-	32			IV - II -
143	-II-	28			IV - II -
144	-II-	24			IV - II -
145	-II-	24			IV - II -
146	-II-	24			IV - II -
147	-II-	24			IV - II -
148	-II-	24			IV - II -
149	-II-	28			IV - II -
150	-II-	32			IV - II -
151	-II-	28			IV - II -
152	-II-	24			IV - II -
153	-II-	24			IV - II -
154	-II-	24			IV - II -
155	-II-	28			IV - II -
156	-II-	32			IV - II -

Всього прокумеровано дерев: _____

Нумерацію і перелік провели:

(посада) Литенко М.Г.

(посада) ДП Лушиский спеціаліст
маістер лісу

(посада) ДП Лушиский спеціаліст
маістер лісу

(ніжність словами)

(підпис)

(підпис)

(підпис)

(ініціали та прізвище)

(ініціали та прізвище)

(ініціали та прізвище)

16 11 20 21 року

НУМЕРАЦІЙНА ВІДОМІСТЬ ДЕРЕБ, призначених для вибіркової санітарної рубки

Житомирська область
(Автономна Республіка Крим, область)

ДП «Овруцьке СЛГ»

(найменування власника лісів, постійного лісокористувача)

Лісництво Ситовичівське

урочище _____

квартал № 24 виділ № 2

ділянка № 2 площа 6,3 га

Порядковий номер дерев	Порода	Ступінь, товщини стовбурів, см			Категорія стану дерев, підстава вибірки для рубки
		діляні	майданчик	дрова	
157	Сосна	24			IV - II -
158	-	36			IV - II -
159	II -	28			IV - II -
160	- II -	24			IV - II -
161	- II -	28			IV - II -
162	- II -	32			IV - II -
163	- II -	24			IV - II -
164	- II -	24			IV - II -
165	- II -	24			IV - II -
166	- II -	24			IV - II -
167	- II -	32			IV - II -
168	- II -	24			IV - II -
169	- II -	28			IV - II -
170	- II -	44			IV - II -
171	- II -	32			IV - II -
172	- II -	36			IV - II -
173	- II -	24			IV - II -
174	- II -	28			IV - II -
175	- II -	24			IV - II -
176	- II -	24			IV - II -
177	- II -	36			IV - II -
178	- II -	32			IV - II -
179	- II -	24			IV - II -
180	- II -	28			IV - II -
181	- II -	28			IV - II -
182	- II -	24			IV - II -

Порядковий номер дерев	Порода	Ступінь, товщини стовбурів, см			Категорія стану дерев, підстава вибірки для рубки
		діляні	майданчик	дрова	
183	Сосна	24			IV - II -
184	- II -	24			IV - II -
185	- II -	24			IV - II -
186	- II -	28			IV - II -
187	- II -	32			IV - II -
188	- II -	32			IV - II -
189	- II -	32			IV - II -
190	- II -	24			IV - II -
191	- II -	24			IV - II -
192	- II -	32			IV - II -
193	- II -	28			IV - II -
194	- II -	32			IV - II -
195	- II -	28			IV - II -
196	- II -	24			IV - II -
197	- II -	24			IV - II -
198	- II -	32			IV - II -
199	- II -	24			IV - II -
200	- II -	28			IV - II -
201	- II -	28			IV - II -
202	- II -	24			IV - II -
203	- II -	24			IV - II -
204	- II -	36			IV - II -
205	- II -	32			IV - II -
206	- II -	24			IV - II -
207	- II -	36			IV - II -
208	- II -	32			IV - II -

Всього пронумеровано дерев: _____

Нумерацію і перелік провели:

(посада)

Л. Ситович

(кількість словами)

(підпис)

Л. Ситович

(ініціали та прізвище)

Л. Ситович

(посада)

ДП «Лугинський спеу лісгоспу
Майстер лісу

(підпис)

Л. Ситович

(ініціали та прізвище)

Л. Ситович

(посада)

ДП «Лугинський спеу лісгоспу
Майстер лісу

(підпис)

Л. Ситович

(ініціали та прізвище)

Л. Ситович

16

11

20 21 року

НУМЕРАЦІЙНА ВІДОМІСТЬ ДЕРЕВ, призначених для вибіркової санітарної рубки

Житомирська область
(Автономна Республіка Крим, область)

ДП «Овруцьке СЛГ»

(найменування власника лісів, постійного лісокористувача)

Лісництво Ситовцеве

урочище _____

квартал № 24 виділ № 2

ділянка № 2 площа 6,3 га

Порядковий номер дерев	Порода	Ступінь, товщини стовбурів, см			Категорія стану дерев, підстава вибору для рубки
		ділові	наслідкові	дрова	
209	Сосна		28		IV - Хворобитливі
210	-II-		24		IV - II -
211	-II-	24			IV - II -
212	-II-	24			IV - II -
213	-II-		32		IV - II -
214	-II-	32			IV - II -
215	-II-		24		IV - II -
216	-II-		24		IV - II -
217	-II-		24		IV - II -
218	-II-		28		IV - II -
219	-II-	28			IV - II -
220	-II-		28		IV - II -
221	-II-		32		IV - II -
222	-II-	36			IV - II -
223	-II-		36		IV - II -
224	-II-		28		IV - II -
225	-II-	28			IV - II -
226	-II-	28			IV - II -
227	-II-		28		IV - II -
228	-II-		32		IV - II -
229	-II-		24		IV - II -
230	-II-		28		IV - II -
231	-II-		28		IV - II -
232	-II-		28		IV - II -
233	-II-	28			IV - II -
234	-II-		24		IV - II -

Порядковий номер дерев	Порода	Ступінь, товщини стовбурів, см			Категорія стану дерев, підстава вибору для рубки
		ділові	наслідкові	дрова	
235	Сосна		24		IV - Хворобитливі
236	-II-		28		IV - II -
237	-II-	32			IV - II -
238	-II-		28		IV - II -
239	-II-		32		IV - II -
240	-II-		32		IV - II -
241	-II-		28		IV - II -
242	-II-		32		IV - II -
243	-II-	36			IV - II -
244	-II-		28		IV - II -
245	-II-	28			IV - II -
246	-II-	28			IV - II -
247	-II-		32		IV - II -
248	-II-		24		IV - II -
249	-II-		28		IV - II -
250	-II-		36		IV - II -
251	-II-	36			IV - II -
252	-II-	36			IV - II -
253	-II-		28		IV - II -
254	-II-		24		IV - II -
255	-II-		28		IV - II -
256	-II-		24		IV - II -
257	-II-		32		IV - II -
258	-II-	36			IV - II -
259	-II-		24		IV - II -
260	-II-		24		IV - II -

Всього пронумеровано дерев: _____

Нумерацію і терелік провели:

(посада) Івашенко Л.В.

(посада) ДП Пушкський спеціаліст
Майстер Лісу

(посада) ДП «Пушкський
спеціаліст
майстер лісу

(підпис) _____

(підпис) _____

(підпис) _____

(підпис) _____

Ішовень А.В.

(ініціали та прізвище)

Ішовень Ю.А.

(ініціали та прізвище)

Гербовник В.І.

(ініціали та прізвище)

16 / 11 2021 року

НУМЕРАЦІЙНА ВІДОМІСТЬ ДЕРЕВ, призначених для вибіркової санітарної рубки

Житомирська область
(Автономна Республіка Крим, область)
ДП «Овруцьке СЛГ»

(найменування власника лісів, постійного лісокористувача)

Лісництво Синьківське

урочище _____

квартал № 24 виділ № 9

ділянка № 2 площа 63 га

Порядковий номер дерев	Порода	Ступінь, товщини стовбурів, см			Категорія стану дерев, підстава вибору для рубки
		діляні	нападкові	дров'яні	
261	Білка	32			IV - білка
262	-II-	24			IV - II-
263	-II-	28			IV - II-
264	-II-	24			IV - II-
265	-II-	28			IV - II-
266	-II-	36			IV - II-
267	-II-	28			IV - II-
268	-II-	24			IV - II-
269	-II-	28			IV - II-
270	-II-	24			IV - II-
271	-II-	32			IV - II-
272	-II-	32			IV - II-
273	-II-	28			IV - II-
274	-II-	32			IV - II-
275	-II-	36			IV - II-
276	-II-	24			IV - II-
277	-II-	28			IV - II-
278	-II-	28			IV - II-
279	-II-	24			IV - II-
280	-II-	36			IV - II-
281	-II-	28			IV - II-
282	-II-	24			IV - II-
283	-II-	28			IV - II-
284	-II-	36			IV - II-
285	-II-	24			IV - II-
286	-II-	28			IV - II-

Порядковий номер дерев	Порода	Ступінь, товщини стовбурів, см			Категорія стану дерев, підстава вибору для рубки
		діляні	нападкові	дров'яні	
287	Білка	36			IV - білка
288	-II-	36			IV - II-
289	-II-	28			IV - II-
290	-II-	28			IV - II-
291	-II-	24			IV - II-
292	-II-	24			IV - II-
293	-II-	24			IV - II-
294	-II-	36			IV - II-
295	-II-	28			IV - II-
296	-II-	24			IV - II-
297	-II-	28			IV - II-
298	-II-	28			IV - II-
299	-II-	24			IV - II-
300	-II-	42			IV - II-
301	-II-	28			IV - II-
302	-II-	24			IV - II-
303	-II-	28			IV - II-
304	-II-	36			IV - II-
305	-II-	36			IV - II-
306	-II-	24			IV - II-
307	-II-	28			IV - II-
308	-II-	28			IV - II-
309	-II-	36			IV - II-
310	-II-	28			IV - II-
311	-II-	24			IV - II-
312	-II-	24			IV - II-

Всього пронумеровано дерев: _____

(кількість словами)

Нумерацію і перелік провели:

(посада)

Інженер Л.І.

(посада)

ДП Пушкінський спеціалізований
Майстер Лісу

(посада)

ДП «Пушкінський
спеціалізований
майстер лісу

(підпис)

(підпис)

(підпис)

(ініціали та прізвище)

(ініціали та прізвище)

(ініціали та прізвище)

76 17 20 21 року

НУМЕРАЦІЙНА ВІДОМІСТЬ ДЕРЕБ, призначених для вибіркової санітарної рубки

Житомирська область
(Автономна Республіка Крим, область)
ДП «Овруцьке СЛГ»

(найменування власника лісів, постійного лісгоспозувача)

Лісництво Сітобечке

урочище _____

квартал № 24

виділ № 8

ділянка № 2

площа 63 га

Порядковий номер дерев	Порода	Ступінь, товщини стовбура, см			Категорія стану дерев, підстава вибірки для рубки
		ділові	напілові	дрова'яні	
313	сосна	24			IV - клас вибірки
314	-II-	28			IV - II -
315	-II-	24			IV - II -
316	-II-	24			IV - II -
317	-II-	28			IV - II -
318	-II-	22			IV - II -
319	-II-	24			IV - II -
320	-II-	28			IV - II -
321	-II-	32			IV - II -
322	-II-	24			IV - II -
323	-II-	32			IV - II -
324	-II-	24			IV - II -
325	-II-	32			IV - II -
326	-II-	24			IV - II -
327	-II-	28			IV - II -
328	-II-	28			IV - II -
329	-II-	28			IV - II -
330	-II-	28			IV - II -
331	-II-	28			IV - II -
332	-II-	24			IV - II -
333	-II-	24			IV - II -
334	-II-	28			IV - II -
335	-II-	24			IV - II -
336	-II-	32			IV - II -
337	-II-	28			IV - II -
338	-II-	24			IV - II -

Порядковий номер дерев	Порода	Ступінь, товщини стовбура, см			Категорія стану дерев, підстава вибірки для рубки
		ділові	напілові	дрова'яні	
339	сосна	32			IV - клас вибірки
340	-II-	24			IV - II -
341	-II-	24			IV - II -
342	-II-	28			IV - II -
343	-II-	28			IV - II -
344	-II-	24			IV - II -
345	-II-	32			IV - II -
346	-II-	32			IV - II -
347	-II-	24			IV - II -
348	-II-	24			IV - II -
349	-II-	24			IV - II -
350	-II-	28			IV - II -
351	-II-	28			IV - II -
352	-II-	32			IV - II -
353	-II-	28			IV - II -
354	-II-	28			IV - II -
355	-II-	32			IV - II -
356	-II-	24			IV - II -
357	-II-	32			IV - II -
358	-II-	36			IV - II -
359	-II-	28			IV - II -
360	-II-	28			IV - II -
361	-II-	24			IV - II -
362	-II-	32			IV - II -
363	-II-	24			IV - II -
364	-II-	24			IV - II -

Всього пронумеровано дерев: _____

(кількість словами)

Нумерацію і перелік провели:

(посада) ІНЖЕНЕР П/2

(посада) ДП Пузирський спеу лізосп

(посада) МАЙСТЕР ЛІСУ
ДП Пузирський спеу лізосп
МАЙСТЕР ЛІСУ

(підпис)

(підпис)

(підпис)

Ішовень А.В
(ініціали та прізвище)

Інушко Ю.А
(ініціали та прізвище)

Гербовник В.Г.
(ініціали та прізвище)

20 71 року

НУМЕРАЦІЙНА ВІДОМІСТЬ ДЕРЕВ, призначених для вибіркової санітарної рубки

Житомирська область
(Автономна Республіка Крим, область)

ДП «Обруцьке СЛГ»

(найменування власника лісу, постійного лісокористувача)

Лісництво Сітовецьке

урочище _____

квартал № 24

виділ № 9

ділянка № 263

площа _____ га

Порядковий номер дерев	Порода	Ступінь, товщини стовбура, см			Категорія стану дерев, підстава вибору для рубки
		діляні	наслідкові	дров'яні	
365	Ромка		32		IV Хвостовий
366	-11-	22			IV - 11 -
367	-11-	28			IV - 11 -
368	-11-		24		IV - 11 -
369	-11-		24		IV - 11 -
370	-11-		32		IV - 11 -
371	-11-		28		IV - 11 -
372	-11-		32		IV - 11 -
373	-11-		24		IV - 11 -
374	-11-		24		IV - 11 -
375	-11-		24		IV - 11 -
376	-11-		24		IV - 11 -
377	-11-		24		IV - 11 -
378	-11-	32			IV - 11 -
379	-11-		36		IV - 11 -
380	-11-	36			IV - 11 -
381	-11-		24		IV - 11 -
382	-11-	28			IV - 11 -
383	-11-		32		IV - 11 -
384	-11-	32			IV - 11 -
385	-11-	28			IV - 11 -
386	-11-		24		IV - 11 -
387	-11-		32		IV - 11 -
388	-11-		24		IV - 11 -
389	-11-		24		IV - 11 -
390	-11-		28		IV - 11 -

Порядковий номер дерев	Порода	Ступінь, товщини стовбура, см			Категорія стану дерев, підстава вибору для рубки
		діляні	наслідкові	дров'яні	
391	Ромка		28		IV Хвостовий
392	-11-	32			IV - 11 -
393	-11-	28			IV - 11 -
394	-11-		24		IV - 11 -
395	-11-		24		IV - 11 -
396	-11-		24		IV - 11 -
397	-11-		32		IV - 11 -
398	-11-	28			IV - 11 -
399	-11-	32			IV - 11 -
400	-11-	24			IV - 11 -
401	-11-		24		IV - 11 -
402	-11-		32		IV - 11 -
403	-11-		24		IV - 11 -
404	-11-		28		IV - 11 -
405	-11-		32		IV - 11 -
406	-11-		24		IV - 11 -
407	-11-		24		IV - 11 -
408	-11-		32		IV - 11 -
409	-11-		28		IV - 11 -
410	-11-		28		IV - 11 -
411	-11-		24		IV - 11 -
412	-11-		28		IV - 11 -
413	-11-		24		IV - 11 -
414	-11-		24		IV - 11 -
415	-11-		28		IV - 11 -
416	-11-		32		IV - 11 -

Всього пронумеровано дерев: _____

Нумерацію і перелік провели:

(посада) ІНЖЕНЕР П/2

ДП Пушкінський спец підрозд

(посада) МАЙСТЕР ЛІСУ

ДП Пушкінський

(посада) СПЕЦПІДРОЗД

МАЙСТЕР ЛІСУ

(кількість слів)

(підпис)

(підпис)

(підпис)

Ішовен А.В
(ініціали та прізвище)

Імхно Ю.А
(ініціали та прізвище)

Грибовник Я.Т.
(ініціали та прізвище)

2021 року

НУМЕРАЦІЙНА ВІДОМІСТЬ ДЕРЕВ, призначених для вибіркової санітарної рубки

Житомирська область
(Автономна Республіка Крим, область)
ДП «Оваруцьке СЛГ»

(найменування власника лісів, постійного лісокористувача)

Лісництво Сітовецьке

урочище _____

квартал № 24 виділ № 9

ділянка № 2 площа 6,3 га

Порядковий номер дерев	Порода	Ступінь, товщини стовбурів, см			Категорія стану дерев, підстава вибірки для рубки
		ділянки	намірні	дрова	
417	сосна		36		IV хвоя світла
418	-II-		28		IV - II -
419	-II-		36		IV - II -
420	-II-	36			IV - II -
421	-II-		24		IV - II -
422	-II-	24			IV - II -
423	-II-	24			IV - II -
424	-II-		24		IV - II -
425	-II-		28		IV - II -
426	-II-	28			IV - II -
427	-II-	28			IV - II -
428	-II-	32			IV - II -
429	-II-		32		IV - II -
430	-II-		24		IV - II -
431	-II-		36		IV - II -
432	-II-		24		IV - II -
433	-II-		28		IV - II -
434	-II-		36		IV - II -
435	-II-		24		IV - II -
436	-II-		28		IV - II -
437	-II-		36		IV - II -
438	-II-	36			IV - II -
439	-II-		24		IV - II -
440	-II-	28			IV - II -
441	-II-		36		IV - II -
442	-II-	36			IV - II -

Порядковий номер дерев	Порода	Ступінь, товщини стовбурів, см			Категорія стану дерев, підстава вибірки для рубки
		ділянки	намірні	дрова	
443	сосна		24		IV хвоя світла
444	-II-	36			IV - II -
445	-II-	36			IV - II -
446	-II-		24		IV - II -
447	-II-		36		IV - II -
448	-II-		28		IV - II -
449	-II-		24		IV - II -
450	-II-		24		IV - II -
451	-II-		28		IV - II -
452	-II-		28		IV - II -
453	-II-	28			IV - II -
454	-II-	24			IV - II -
455	-II-	28			IV - II -
456	-II-		32		IV - II -
457	-II-		24		IV - II -
458	-II-		36		IV - II -
459	-II-		28		IV - II -
460	-II-	32			IV - II -
461	-II-		32		IV - II -
462	-II-		24		IV - II -
463	-II-		28		IV - II -
464	-II-		24		IV - II -
465	-II-	28			IV - II -
466	-II-		32		IV - II -
467	-II-		28		IV - II -
468	-II-		28		IV - II -

Всього пронумеровано дерев: _____

Нумерацію і перелік провели:

(посада) ІНЖЕНЕР П/2

(посада) ДП Пушкінський спеулізосп
Мастер Лісу

(посада) ДП "Пушкінський
спеулізосп"
маістер лісу

(кількість словани)

(підпис)

(підпис)

(підпис)

Яковель А.В
(ініціали та прізвище)

Янушко Ю.А
(ініціали та прізвище)

Гербовник В.І.
(ініціали та прізвище)

16 17 20 го року

НУМЕРАЦІЙНА ВІДОМІСТЬ ДЕРЕВ, призначених для вибіркової санітарної рубки

Житомирська область
(Автономна Республіка Крим, область)

ДП «Овруцьке СЛГ»

(найменування власника лісів, постійного лісокористувача)

Лісництво Ситовецьке

урочище _____

квартал № 24 виділ № 9

ділянка № 2 площа 63 га

Порядковий номер дерева	Порода	Ступінь товщини стовбура, см			Категорія стану дерева, підстава вибору для рубки
		діаметр	нахил	висота	
469	Роско	32			IV - II -
470	-II-	24			IV - II -
471	-II-	32			IV - II -
472	-II-	28			IV - II -
473	-II-	24			IV - II -
474	-II-	28			IV - II -
475	-II-	28			IV - II -
476	-II-	28			IV - II -
477	-II-	28			IV - II -
478	-II-	36			IV - II -
479	-II-	32			IV - II -
480	-II-	24			IV - II -
481	-II-	28			IV - II -
482	-II-	24			IV - II -
483	-II-	24			IV - II -
484	-II-	24			IV - II -
485	-II-	28			IV - II -
486	-II-	28			IV - II -
487	-II-	24			IV - II -
488	-II-	24			IV - II -
489	-II-	32			IV - II -
490	-II-	32			IV - II -
491	-II-	32			IV - II -
492	-II-	32			IV - II -
493	-II-	32			IV - II -
494	-II-	28			IV - II -

Порядковий номер дерева	Порода	Ступінь товщини стовбура, см			Категорія стану дерева, підстава вибору для рубки
		діаметр	нахил	висота	
495	Роско	28			IV - II -
496	-II-	24			IV - II -
497	-II-	24			IV - II -
498	-II-	28			IV - II -
499	-II-	24			IV - II -
500	-II-	32			IV - II -
501	-II-	28			IV - II -
502	-II-	24			IV - II -
503	-II-	36			IV - II -
504	-II-	28			IV - II -
505	-II-	36			IV - II -
506	-II-	28			IV - II -
507	-II-	24			IV - II -
508	-II-	24			IV - II -
509	-II-	28			IV - II -
510	-II-	32			IV - II -
511	-II-	28			IV - II -
512	-II-	28			IV - II -
513	-II-	24			IV - II -
514	-II-	28			IV - II -
515	-II-	32			IV - II -
516	-II-	28			IV - II -
517	-II-	28			IV - II -
518	-II-	32			IV - II -
519	-II-	32			IV - II -
520	-II-	24			IV - II -

Всього пронумеровано дерев: _____

Нумерацію і перелік провели:

(посада) ІНЖЕНЕР Л/2

(посада) ДП Пушиский спецлісгосп

(посада) ДП "Пушинський
спецлісгосп"
майстер лісу

(кількість слів/ліній)

(підпис)

(підпис)

(підпис)

Яковчук А.В
(ініціали та прізвище)

Янушко Ю.А
(ініціали та прізвище)

Гербовник В.І.
(ініціали та прізвище)

20 21 року

НУМЕРАЦІЙНА ВІДОМІСТЬ ДЕРЕВ, призначених для вибіркової санітарної рубки

Житомирська область
(Автономна Республіка Крим, область)
ДП «Овруцьке СЛГ»

(найменування власника лісів, постійного лісокористувача)

Лісництво Ситовечке

урочище _____

квартал № 24 виділ № В

ділянка № 2 площа 6,3 га

Порядковий номер дерева	Порода	Ступінь, товщини ствобурів, см.			Категорія стану дерева, підстава вибору для рубки
		ділянка	наслідкові	дрова'яні	
521-ІІ-ІІ		32			ІХ-ІІ-ІІ-ІІ
522-ІІ-ІІ		32			ІІ-ІІ-ІІ-ІІ
523-ІІ-ІІ		32			ІІ-ІІ-ІІ-ІІ
524-ІІ-ІІ		24			ІІ-ІІ-ІІ-ІІ
525-ІІ-ІІ		24			ІІ-ІІ-ІІ-ІІ
526-ІІ-ІІ		24			ІІ-ІІ-ІІ-ІІ
527-ІІ-ІІ		28			ІІ-ІІ-ІІ-ІІ
528-ІІ-ІІ		28			ІІ-ІІ-ІІ-ІІ
529-ІІ-ІІ		28			ІІ-ІІ-ІІ-ІІ
530-ІІ-ІІ		32			ІІ-ІІ-ІІ-ІІ
531-ІІ-ІІ		32			ІІ-ІІ-ІІ-ІІ
532-ІІ-ІІ		36			ІІ-ІІ-ІІ-ІІ
533-ІІ-ІІ		24			ІІ-ІІ-ІІ-ІІ
534-ІІ-ІІ		28			ІІ-ІІ-ІІ-ІІ
535-ІІ-ІІ		24			ІІ-ІІ-ІІ-ІІ
536-ІІ-ІІ		36			ІІ-ІІ-ІІ-ІІ
537-ІІ-ІІ		24			ІІ-ІІ-ІІ-ІІ
538-ІІ-ІІ		32			ІІ-ІІ-ІІ-ІІ
539-ІІ-ІІ		24			ІІ-ІІ-ІІ-ІІ
540-ІІ-ІІ		32			ІІ-ІІ-ІІ-ІІ
541-ІІ-ІІ		28			ІІ-ІІ-ІІ-ІІ
542-ІІ-ІІ		24			ІІ-ІІ-ІІ-ІІ
543-ІІ-ІІ		28			ІІ-ІІ-ІІ-ІІ
544-ІІ-ІІ		24			ІІ-ІІ-ІІ-ІІ
545-ІІ-ІІ		24			ІІ-ІІ-ІІ-ІІ
546-ІІ-ІІ		24			ІІ-ІІ-ІІ-ІІ

Порядковий номер дерева	Порода	Ступінь, товщини ствобурів, см.			Категорія стану дерева, підстава вибору для рубки
		ділянка	наслідкові	дрова'яні	
547-ІІ-ІІ		24			ІХ-ІІ-ІІ-ІІ
548-ІІ-ІІ		28			ІІ-ІІ-ІІ-ІІ
549-ІІ-ІІ		32			ІІ-ІІ-ІІ-ІІ
550-ІІ-ІІ		24			ІІ-ІІ-ІІ-ІІ
551-ІІ-ІІ		24			ІІ-ІІ-ІІ-ІІ
552-ІІ-ІІ		28			ІІ-ІІ-ІІ-ІІ
553-ІІ-ІІ		28			ІІ-ІІ-ІІ-ІІ
554-ІІ-ІІ		24			ІІ-ІІ-ІІ-ІІ
555-ІІ-ІІ		32			ІІ-ІІ-ІІ-ІІ
556-ІІ-ІІ		28			ІІ-ІІ-ІІ-ІІ
557-ІІ-ІІ		24			ІІ-ІІ-ІІ-ІІ
558-ІІ-ІІ		24			ІІ-ІІ-ІІ-ІІ
559-ІІ-ІІ		24			ІІ-ІІ-ІІ-ІІ
560-ІІ-ІІ		24			ІІ-ІІ-ІІ-ІІ
561-ІІ-ІІ		28			ІІ-ІІ-ІІ-ІІ
562-ІІ-ІІ		32			ІІ-ІІ-ІІ-ІІ
563-ІІ-ІІ		24			ІІ-ІІ-ІІ-ІІ
564-ІІ-ІІ		24			ІІ-ІІ-ІІ-ІІ
565-ІІ-ІІ		24			ІІ-ІІ-ІІ-ІІ
566-ІІ-ІІ		32			ІІ-ІІ-ІІ-ІІ
567-ІІ-ІІ		28			ІІ-ІІ-ІІ-ІІ
568-ІІ-ІІ		24			ІІ-ІІ-ІІ-ІІ
569-ІІ-ІІ		32			ІІ-ІІ-ІІ-ІІ
570-ІІ-ІІ		24			ІІ-ІІ-ІІ-ІІ
571-ІІ-ІІ		36			ІІ-ІІ-ІІ-ІІ
572-ІІ-ІІ		36			ІІ-ІІ-ІІ-ІІ

Всього пронумеровано дерев: _____

Нумерацію і керелік провели:

(посада) ІНЖЕНЕР П/2

(посада) ДП Пучинський спеу лізост
Майстер Лісу

(посада) ДП "Пучинський
спецлісост
майстер лісу

(кількість словесами)

(підпис)

(підпис)

(підпис)

Ішовень А.В.
(ініціали та прізвище)

Імхно Ю.А.
(ініціали та прізвище)

Грибковик В.І.
(ініціали та прізвище)

16 11 2021 року

НУМЕРАЦІЙНА ВІДОМІСТЬ ДЕРЕВ, призначених для вибіркової санітарної рубки

Житомирська область
(Автономна Республіка Крим, область)

ДП «Овруцьке СЛГ»

(найменування власника лісіє, постійного лісокористувача)

Лісництво Овруцьке

урочище _____

12

квартал № 24 виділ № 3

ділянка № 2 площа 63 га

Порядковий номер дерев	Порода	Ступінь, товщини стовбурів, см			Категорія стану дерев, підстава вибору для рубки
		ділові	напівділові	дров'яні	
573	Росич	36			IV Клас експлуатації
574	-II-	24			IV - II -
575	-II-	24			IV - II -
576	-II-	28			IV - II -
577	-II-	28			IV - II -
578	-II-	28			IV - II -
579	-II-	28			IV - II -
580	-II-	28			IV - II -
581	-II-	24			IV - II -
582	-II-	28			IV - II -
583	-II-	32			IV - II -
584	-II-	28			IV - II -
585	-II-	36			IV - II -
586	-II-	24			IV - II -
587	-II-	24			IV - II -
588	-II-	28			IV - II -
589	-II-	32			IV - II -
590	-II-	28			IV - II -
591	-II-	28			IV - II -
592	-II-	32			IV - II -
593	-II-	24			IV - II -
594	-II-	24			IV - II -
595	-II-	24			IV - II -
596	-II-	36			IV - II -
597	-II-	36			IV - II -
598	-II-	36			IV - II -

Порядковий номер дерев	Порода	Ступінь, товщини стовбурів, см			Категорія стану дерев, підстава вибору для рубки
		ділові	напівділові	дров'яні	
599	Росич	24			IV Клас експлуатації
600	-II-	36			IV - II -
601	-II-	36			IV - II -
602	-II-	24			IV - II -
603	-II-	32			IV - II -
604	-II-	24			IV - II -
605	-II-	24			IV - II -
606	-II-	24			IV - II -
607	-II-	24			IV - II -
608	-II-	36			IV - II -
609	-II-	28			IV - II -
610	-II-	24			IV - II -
611	-II-	24			IV - II -
612	-II-	28			IV - II -
613	-II-	36			IV - II -
614	-II-	24			IV - II -
615	-II-	24			IV - II -
616	-II-	24			IV - II -
617	-II-	32			IV - II -
618	-II-	32			IV - II -
619	-II-	36			IV - II -
620	-II-	36			IV - II -
621	-II-	36			IV - II -
622	-II-	24			IV - II -
623	-II-	24			IV - II -
624	-II-	36			IV - II -

Всього пронумеровано дерев: _____

(кількість стовбурів)

Нумерацію і терелік провели:

(посада) ІНЖЕНЕР А/З

(посада) ДП Луцький спеціаліст лісу

(посада) МАЙСТЕР ЛІСУ
ДП Луцький спеціаліст лісу
МАЙСТЕР ЛІСУ

(підпис) [Підпис]

(підпис) [Підпис]

(підпис) [Підпис]

Івченко А.В.
(ініціали та прізвище)

Івченко Ю.А.
(ініціали та прізвище)

Григорук В.І.
(ініціали та прізвище)

16 11 20 21 року

НУМЕРАЦІЙНА ВІДОМІСТЬ ДЕРЕВ, призначених для вибіркової санітарної рубки

Житомирська область
(Автономна Республіка Крим, область)

ДП «Овруцьке СЛГ»

(найменування власника лісів постійного лісокористувача)

Лісництво Ситовенке

урочище _____

квартал № 24 виділ № 9

ділянка № 2 площа 63 га

Порядковий номер дерев	Порода	Ступінь, товщини ствобурів, см			Категорія стану дерев, підстава вибору для рубки
		ділянки	накладкові	дрова/ліні	
625	Сосна		24		IV X б-я светло-зелена
626	-II-	36			IV-II-
627	-II-		32		IV-II-
628	-II-		28		IV-II-
629	-II-		32		IV-II-
630	-II-		24		IV-II-
631	-II-		28		IV-II-
632	-II-		24		IV-II-
633	-II-		24		IV-II-
634	-II-		32		IV-II-
635	-II-		24		IV-II-
636	-II-		24		IV-II-
637	-II-		32		IV-II-
638	-II-		24		IV-II-
639	-II-		32		IV-II-
640	-II-	28			IV-II-
641	-II-	28			IV-II-
642	-II-	32			IV-II-
643	-II-		24		IV-II-
644	-II-		24		IV-II-
645	-II-	24			IV-II-
646	-II-	36			IV-II-
647	-II-		24		IV-II-
648	-II-		24		IV-II-
649	-II-		28		IV-II-
650	-II-		24		IV-II-

Порядковий номер дерев	Порода	Ступінь, товщини ствобурів, см			Категорія стану дерев, підстава вибору для рубки
		ділянки	накладкові	дрова/ліні	
651	Сосна		32		IV X б-я светло-зелена
652	-II-		36		IV-II-
653	-II-		24		IV-II-
654	-II-		24		IV-II-
655	-II-	28			IV-II-
656	-II-		24		IV-II-
657	-II-	36			IV-II-
658	-II-		24		IV-II-
659	-II-		32		IV-II-
660	-II-	28			IV-II-
661	-II-		28		IV-II-
662	-II-	24			IV-II-
663	-II-		28		IV-II-
664	-II-		28		IV-II-
665	-II-		28		IV-II-
666	-II-		24		IV-II-
667	-II-	28			IV-II-
668	-II-		32		IV-II-
669	-II-		24		IV-II-
670	-II-		28		IV-II-
671	-II-		24		IV-II-
672	-II-		28		IV-II-
673	-II-		24		IV-II-
674	-II-		24		IV-II-
675	-II-		28		IV-II-
676	-II-	36			IV-II-

Всього пронумеровано дерев: _____

(кількість словами)

Нумерацію і перелік провели:

(посада) ІНЖЕНЕР П/З

(посада) ДП Пушківський спеціалізований

(посада) Майстер лісу

(посада) ДП "Пушківський спеціалізований майстер лісу"

(підпис)

(підпис)

(підпис)

Яковенко А.В.
(ініціали та прізвище)

Яковенко Ю.А.
(ініціали та прізвище)

Гербовник В.Т.
(ініціали та прізвище)

20 21 року

20 7/ PONY

НУМЕРАЦІЙНА ВІДОМІСТЬ ДЕРЕВ, призначених для вибіркової санітарної рубки

Житомирська область
(Автономна Республіка Крим, область)

ДП «Овруцьке СЛГ»

(найменування власника лісів, постійного лісокористувача)

Лісництво Ситовечанське

уручище _____

квартал № 54

виділ № 12

ділянка № _____

площа 14,4 га

Порядковий номер дерева	Порода	Ступінь, товщини стовбурів, см			Категорія стану дерева, підстава вибірки для рубки
		ділянки	наслідкові	дрова'ни	
1	Ср		24		IV вб втнххххх
2	Ср		28		IV — К —
3	Ср		24		IV — К —
4	Ср		24		IV — К —
5	Ср	24			IV — К —
6	Ср	24			IV — К —
7	Ср		24		IV — К —
8	Ср		24		IV — К —
9	Ср		24		IV — К —
10	Ср	24			IV — К —
11	Ср		24		IV — К —
12	Ср		28		IV — К —
13	Ср		24		IV — К —
14	Ср		24		IV — К —
15	Ср		24		IV — К —
16	Ср		24		IV — К —
17	Ср		24		IV — К —
18	Ср		28		IV — К —
19	Ср		32		IV — К —
20	Ср		24		IV — К —
21	Ср		28		IV — К —
22	Ср		24		IV — К —
23	Ср		24		IV — К —
24	Ср		36		IV — К —
25	Ср		24		IV — К —
26	Ср		24		IV — К —

Порядковий номер дерева	Порода	Ступінь, товщини стовбурів, см			Категорія стану дерева, підстава вибірки для рубки
		ділянки	наслідкові	дрова'ни	
27	Ср	24			IV вб втнххххх
28	Ср		24		IV — К —
29	Ср		24		IV — К —
30	Ср		36		IV — К —
31	Ср		36		IV — К —
32	Ср		28		IV — К —
33	Ср		24		IV — К —
34	Ср		36		IV — К —
35	Ср		24		IV — К —
36	Ср		28		IV — К —
37	Ср		24		IV — К —
38	Ср		24		IV — К —
39	Ср		24		IV — К —
40	Ср		28		IV — К —
41	Ср		40		IV — К —
42	Ср	28			IV — К —
43	Ср		28		IV — К —
44	Ср		36		IV — К —
45	Ср	28			IV — К —
46	Ср		32		IV — К —
47	Ср		24		IV — К —
48	Ср	28			IV — К —
49	Ср	32			IV — К —
50	Ср		24		IV — К —
51	Ср		28		IV — К —
52	Ср		28		IV — К —

Зсього пронумеровано дерев: _____

Нумерацію і перелік провели:


Лан. Лисинський
(посада)

Мисир. ПТ
(посада)

Айр. МЧ
(посада)

(кількість сторінок)


(підпис)


(підпис)

Гурини П. А.

(ініціали та прізвище)

Жолуб А. І.

(ініціали та прізвище)

Мандриш О. І.

(ініціали та прізвище)

12 . 11 2021 року

НУМЕРАЦІЙНА ВІДОМІСТЬ ДЕРЕВ, призначених для вибіркової санітарної рубки

Житомирська область
(Автономна Республіка Крим, область)
ДП «Саруцьке СЛГ»

(найменування власника лісів, постійного лісокористувача)

Лісництво Ситобечевське

урочище _____

квартал № 54

виділ № 12

ділянка № _____

площа 14 и

га

Підрядковий номер деревця	Порода	Ступінь, товщини ствобурів, см			Категорія стану деревця, підстава вибору для рубки
		ділянка	магістрація	дрова	
53	Сз		28		IV <u>хв</u> <u>світло-жовта</u>
54	Сз	28			IV — <u>к</u> —
55	Сз	28			IV — <u>к</u> —
56	Сз		24		IV — <u>к</u> —
57	Сз	36			IV — <u>к</u> —
58	Сз	32			IV — <u>к</u> —
59	Сз		28		IV — <u>к</u> —
60	Сз		32		IV — <u>к</u> —
61	Сз		24		IV — <u>к</u> —
62	Сз		36		IV — <u>к</u> —
63	Сз		24		IV — <u>к</u> —
64	Сз		28		IV — <u>к</u> —
65	Сз	36			IV — <u>к</u> —
66	Сз	40			IV — <u>к</u> —
67	Сз		24		IV — <u>к</u> —
68	Сз		36		IV — <u>к</u> —
69	Сз		28		IV — <u>к</u> —
70	Сз		36		IV — <u>к</u> —
71	Сз		36		IV — <u>к</u> —
72	Сз	28			IV — <u>к</u> —
73	Сз		32		IV — <u>к</u> —
74	Сз		24		IV — <u>к</u> —
75	Сз	36			IV — <u>к</u> —
76	Сз		24		IV — <u>к</u> —
77	Сз		36		IV — <u>к</u> —
78	Сз		36		IV — <u>к</u> —

Підрядковий номер деревця	Порода	Ступінь, товщини ствобурів, см			Категорія стану деревця, підстава вибору для рубки
		ділянка	магістрація	дрова	
79	Сз	32			IV <u>хв</u> <u>світло-жовта</u>
80	Сз		24		IV — <u>к</u> —
81	Сз		28		IV — <u>к</u> —
82	Сз		28		IV — <u>к</u> —
83	Сз		24		IV — <u>к</u> —
84	Сз		28		IV — <u>к</u> —
85	Сз		28		IV — <u>к</u> —
86	Сз		24		IV — <u>к</u> —
87	Сз		32		IV — <u>к</u> —
88	Сз		32		IV — <u>к</u> —
89	Сз		24		IV — <u>к</u> —
90	Сз	24			IV — <u>к</u> —
91	Сз	28			IV — <u>к</u> —
92	Сз	36			IV — <u>к</u> —
93	Сз		28		IV — <u>к</u> —
94	Сз		28		IV — <u>к</u> —
95	Сз		28		IV — <u>к</u> —
96	Сз		36		IV — <u>к</u> —
97	Сз	28			IV — <u>к</u> —
98	Сз	24			IV — <u>к</u> —
99	Сз		28		IV — <u>к</u> —
100	Сз		24		IV — <u>к</u> —
101	Сз		24		IV — <u>к</u> —
102	Сз		32		IV — <u>к</u> —
103	Сз		32		IV — <u>к</u> —
104	Сз		32		IV — <u>к</u> —

Всього пронумеровано дерев: _____

Нумерацію і перелік провели:

Григор'єв
(посада)

Іванченко А.Г.
(посада)

С.І. м.р. м.р.
(посада)

(кількість словами)

[Підпис]
(підпис)

[Підпис]
(підпис)

[Підпис]
(підпис)

Григор'єв П.А.
(ініціали та прізвище)

Іванченко А.В.
(ініціали та прізвище)

Мандриченко О.М.
(ініціали та прізвище)

12 11 20 21 року

НУМЕРАЦІЙНА ВІДОМІСТЬ ДЕРЕВ, призначених для вибіркової санітарної рубки

Житомирська область
(Автономна Республіка Крим, область)
ДП «Овруцьке СЛГ»

(найменування власника лісів, постійного лісокористувача)
Лісництво Сетовенське урочище _____

квартал № 57 виділ № 12

ділянка № _____ площа 14,4 га

Порядковий номер дерева	Порода	Ступінь, товщини стовбурів, см			Категорія стану дерева, підстава вибірки для рубки
		ділянки	насадження	диаметри	
105	Сз	28			IV хв. об'ємно-жовтий
106	Сз		24		IV — II —
107	Сз		28		IV — II —
108	Сз		28		IV — II —
109	Сз		28		IV — II —
110	Сз		24		IV — II —
111	Сз		28		IV — II —
112	Сз		24		IV — II —
113	Сз		36		IV — II —
114	Сз		28		IV — II —
115	Сз		36		IV — II —
116	Сз		28		IV — II —
117	Сз		24		IV — II —
118	Сз		24		IV — II —
119	Сз		24		IV — II —
120	Сз	24			IV — II —
121	Сз	28			IV — II —
122	Сз	28			IV — II —
123	Сз		24		IV — II —
124	Сз		24		IV — II —
125	Сз		24		IV — II —
126	Сз		24		IV — II —
127	Сз		24		IV — II —
128	Сз	28			IV — II —
129	Сз		36		IV — II —
130	Сз		28		IV — II —

Порядковий номер дерева	Порода	Ступінь, товщини стовбурів, см			Категорія стану дерева, підстава вибірки для рубки
		ділянки	насадження	диаметри	
131	Сз	36			IV хв. об'ємно-жовтий
132	Сз		24		IV — II —
133	Сз		32		IV — II —
134	Сз	40			IV — II —
135	Сз		24		IV — II —
136	Сз		24		IV — II —
137	Сз		24		IV — II —
138	Сз	28			IV — II —
139	Сз		28		IV — II —
140	Сз	32			IV — II —
141	Сз	24			IV — II —
142	Сз	28			IV — II —
143	Сз	24			IV — II —
144	Сз	32			IV — II —
145	Сз		28		IV — II —
146	Сз		28		IV — II —
147	Сз		28		IV — II —
148	Сз	28			IV — II —
149	Сз	28			IV — II —
150	Сз	28			IV — II —
151	Сз		24		IV — II —
152	Сз		40		IV — II —
153	Сз		36		IV — II —
154	Сз		32		IV — II —
155	Сз		36		IV — II —
156	Сз		24		IV — II —

Всього пронумеровано дерев: _____

Нумерацію і перелік провели:

Паш. лісного
(посада)

Михайло А.Г.
(посада)

О. М. М. М.
(посада)

(підпис)

(підпис)

(підпис)

(підпис)

Будник П. А.

(ініціали та прізвище)

Григор'єв Н. В.

(ініціали та прізвище)

Мандриш О. М.

(ініціали та прізвище)

19 11 20 21 року

НУМЕРАЦІЙНА ВІДОМІСТЬ ДЕРЕВ, призначених для вибіркової санітарної рубки

Житомирська область
(Автономна Республіка Крим, область)

ДП «Овруцьке СЛГ»

(найменування власника лісів, постійного лісокористувача)

Лісництво Ситовечеве

урочище _____

квартал № 57 виділ № 12

ділянка № _____ площа 14,4 га

Порядковий номер дерева	Порода	Ступінь, товщини стовбурів, см			Категорія стану дерева, підстава вибірки для рубки
		діаметр	висота	діаметр	
157	Сз		24		IV-світло-жовте
158	Сз		24		IV-11
159	Сз		24		IV-11
160	Сз	36			IV-11
161	Сз		28		IV-11
162	Сз		36		IV-11
163	Сз		28		IV-11
164	Сз		36		IV-11
165	Сз		24		IV-11
166	Сз	28			IV-11
167	Сз		28		IV-11
168	Сз		28		IV-11
169	Сз		36		IV-11
170	Сз		28		IV-11
171	Сз		32		IV-11
172	Сз		28		IV-11
173	Сз	24			IV-11
174	Сз		32		IV-11
175	Сз		28		IV-11
176	Сз		32		IV-11
177	Сз		32		IV-11
178	Сз		28		IV-11
179	Сз	36			IV-11
180	Сз	28			IV-11
181	Сз		32		IV-11
182	Сз	28			IV-11

Порядковий номер дерева	Порода	Ступінь, товщини стовбурів, см			Категорія стану дерева, підстава вибірки для рубки
		діаметр	висота	діаметр	
183	Сз	24			IV-світло-жовте
184	Сз	36			IV-11
185	Сз		28		IV-11
186	Сз		24		IV-11
187	Сз		24		IV-11
188	Сз		24		IV-11
189	Сз	28			IV-11
190	Сз		24		IV-11
191	Сз		24		IV-11
192	Сз		24		IV-11
193	Сз		32		IV-11
194	Сз	32			IV-11
195	Сз		28		IV-11
196	Сз	36			IV-11
197	Сз		28		IV-11
198	Сз		28		IV-11
199	Сз	40			IV-11
200	Сз	32			IV-11
201	Сз		28		IV-11
202	Сз		32		IV-11
203	Сз	40			IV-11
204	Сз		24		IV-11
205	Сз		36		IV-11
206	Сз		36		IV-11
207	Сз		32		IV-11
208	Сз	24			IV-11

Всього пронумеровано дерев: _____

Нумерацію і перелік провели:

Лісничий _____
(посада)

Менеджер ЛГ _____
(посада)

Менеджер _____
(посада)

(кількість слів)

_____ (підпис)

_____ (підпис)

_____ (підпис)

Григорук Р. А.
(ініціали та прізвище)

Григорук А. Б.
(ініціали та прізвище)

Мандриш О. С.
(ініціали та прізвище)

12 11 20 21 року

НУМЕРАЦІЙНА ВІДОМІСТЬ ДЕРЕБ, призначених для вибіркової санітарної рубки

Житомирська область
(Автономна Республіка Крим, область)
ДП «Оаруцьке СЛГ»

(найменування власника лісів, постійного ліскористувача)
Лісництво Ситовцеве урочище _____

квартал № 57 виділ № 12 ділянка № _____ площа 14,4 га

Порядковий номер дерева	Порода	Ступінь, товщини стовбурів, см			Категорія стану дерева, підстава вибору для рубки
		діляні	нападкові	дров'яні	
209	Сз			24	✓хб рудос
210	Сз			24	✓ — " —
211	Сз		40		✓хб світло-жовка
212	Сз		24		IV — " —
213	Сз		32		IV — " —
214	Сз		24		IV — " —
215	Сз		28		IV — " —
216	Сз		32		IV — " —
217	Сз		32		IV — " —
218	Сз		36		IV — " —
219	Сз		36		IV — " —
220	Сз		40		IV — " —
221	Сз		40		IV — " —
222	Сз	44			IV — " —
223	Сз		28		IV — " —
224	Сз		32		IV — " —
225	Сз		32		IV — " —
226	Сз	36			IV — " —
227	Сз		24		IV — " —
228	Сз		24		IV — " —
229	Сз		32		IV — " —
230	Сз		24		IV — " —
231	Сз		24		IV — " —
232	Сз		32		IV — " —
233	Сз		48		IV — " —
234	Сз		32		IV — " —

Порядковий номер дерева	Порода	Ступінь, товщини стовбурів, см			Категорія стану дерева, підстава вибору для рубки
		діляні	нападкові	дров'яні	
235	Сз		32		✓хб світло-жовка
236	Сз	32			IV — " —
237	Сз	36			IV — " —
238	Сз	36			IV — " —
239	Сз		32		IV — " —
240	Сз	24			IV — " —
241	Сз		28		IV — " —
242	Сз		28		IV — " —
243	Сз		44		IV — " —
244	Сз		32		IV — " —
245	Сз		44		IV — " —
246	Сз		28		IV — " —
247	Сз		28		IV — " —
248	Сз	36			IV — " —
249	Сз		36		IV — " —
250	Сз		24		IV — " —
251	Сз		24		IV — " —
252	Сз		36		IV — " —
253	Сз		24		IV — " —
254	Сз		28		IV — " —
255	Сз		44		IV — " —
256	Сз		40		IV — " —
257	Сз		32		IV — " —
258	Сз		32		IV — " —
259	Сз		24		IV — " —
260	Сз		24		IV — " —

Всього пронумеровано дерев: _____

Нумерацію і перелік провели:

Лом. михайло
(посада)

Михайло А.Г.
(посада)

О.М. Мис
(посада)

(кількість словами)

(підпис)

(підпис)

(підпис)

Будурик П.А.
(ініціали та прізвище)

Малець Н.В.
(ініціали та прізвище)

Мандриченко О.М.
(ініціали та прізвище)

12 11 20 7/ року

НУМЕРАЦІЙНА ВІДОМІСТЬ ДЕРЕВ, призначених для вибіркової санітарної рубки

Житомирська область
(Автономна Республіка Крим, область)
ДП «Овруцьке СЛГ»

Лісництво Ситовеченьке (найменування власника лісів, постійного лісокористувача)
урочище _____

квартал № 57 виділ № 12

ділянка № _____ площа 14,4 га

Порядковий номер дерев	Порода	Ступінь, товщини стовбурів, см			Категорія стану дерев, підстава вибору для рубки
		діляні	наслідкові	дроп'яні	
261	Сз		24		IV хб світло-жовта
262	Сз		24		IV — " —
263	Сз		28		IV — " —
264	Сз		32		IV — " —
265	Сз		24		IV — " —
266	Сз		24		IV — " —
267	Сз		24		IV — " —
268	Сз	24			IV — " —
269	Сз		24		IV — " —
270	Сз		24		IV — " —
271	Сз		24		IV — " —
272	Сз		28		IV — " —
273	Сз		24		IV — " —
274	Сз		24		IV — " —
275	Сз	24			IV — " —
276	Сз		24		IV — " —
277	Сз		24		IV — " —
278	Сз		24		IV — " —
279	Сз		28		IV — " —
280	Сз		32		IV — " —
281	Сз		32		IV — " —
282	Сз		28		IV — " —
283	Сз		28		IV — " —
284	Сз		30		IV — " —
285	Сз			24	V хб жовта
286	Сз			24	V — " —

Порядковий номер дерев	Порода	Ступінь, товщини стовбурів, см			Категорія стану дерев, підстава вибору для рубки
		діляні	наслідкові	дроп'яні	
287	Сз			24	V хб жовта
288	Сз			24	V — " —
289	Сз		28		IV хб світло-жовта
290	Сз		32		IV — " —
291	Сз		32		IV — " —
292	Сз		32		IV — " —
293	Сз		24		IV — " —
294	Сз		28		IV — " —
295	Сз			32	V хб жовта
296	Сз		24		IV хб світло-жовта
297	Сз		24		IV — " —
298	Сз		28		IV — " —
299	Сз		28		IV — " —
300	Сз	28			IV — " —
301	Сз		24		IV — " —
302	Сз		32		IV — " —
303	Сз		24		IV — " —
304	Сз			32	V хб жовта
305	Сз			24	V — " —
306	Сз			24	V — " —
307	Сз		28		IV хб світло-жовта
308	Сз		32		IV — " —
309	Сз			24	V хб жовта
310	Сз			24	V — " —
311	Сз			24	V — " —
312	Сз			24	V — " —

Всього пронумеровано дерев: _____




Нумерацію і перелік провели:

Пам. Ісупового
(посада)

Михайло АГ
(посада)

А. М. Мух
(посада)

(кількість слів)


(підпис)

(підпис)

(підпис)

Гудрик П. А.
(ініціали та прізвище)

Жуков А. Б.
(ініціали та прізвище)

Карпенко О. М.
(ініціали та прізвище)

12 11 2021 року

НУМЕРАЦІЙНА ВІДОМІСТЬ ДЕРЕВ, призначених для вибіркової санітарної рубки

Житомирська область
(Автономна Республіка Крим, область)
ДП «Оаруцьке СЛГ»

(найменування власника лісів, постійного лісокористувача)

Лісництво Сотопецьке

урочище _____

квартал № 57 виділ № 12

ділянка № _____ площа 14,4 га

Порядковий номер дерев	Порода	Ступінь, товщини ствобурів, см			Категорія стану дерев, підстава вибору для рубки
		ділянки	магістраль	дров'яні	
313	Сз		24		IVXB об'ємно-хвиля
314	Сз		28		IV — " —
315	Сз		24		IV — " —
316	Сз		28		IV — " —
317	Сз	24			IV — " —
318	Сз		24		IV — " —
319	Сз		24		IV — " —
320	Сз		36		IV — " —
321	Сз		28		IV — " —
322	Сз		24		IV — " —
323	Сз		40		IV — " —
324	Сз		24		IV — " —
325	Сз		40		IV — " —
326	Сз		28		IV — " —
327	Сз		28		IV — " —
328	Сз		28		IV — " —
329	Сз		36		IV — " —
330	Сз		28		IV — " —
331	Сз		24		IV — " —
332	Сз		24		IV — " —
333	Сз		28		IV — " —
334	Сз		24		IV — " —
335	Сз		28		IV — " —
336	Сз		36		IV — " —
337	Сз		24		IV — " —
338	Сз		40		IV — " —

Порядковий номер дерев	Порода	Ступінь, товщини ствобурів, см			Категорія стану дерев, підстава вибору для рубки
		ділянки	магістраль	дров'яні	
339	Сз		24		IVXB об'ємно-хвиля
340	Сз		24		IV — " —
341	Сз		24		IV — " —
342	Сз		28		IV — " —
343	Сз		40		IV — " —
344	Сз		28		IV — " —
345	Сз	28			IV — " —
346	Сз	28			IV — " —
347	Сз	28			IV — " —
348	Сз		28		IV — " —
349	Сз		36		IV — " —
350	Сз		28		IV — " —
351	Сз		36		IV — " —
352	Сз		26		IV — " —
353	Сз		40		IV — " —
354	Сз		36		IV — " —
355	Сз		36		IV — " —
356	Сз	36			IV — " —
357	Сз		24		IV — " —
358	Сз		36		IV — " —
359	Сз	32			IV — " —
360	Сз		24		IV — " —
361	Сз		28		IV — " —
362	Сз	32			IV — " —
363	Сз		36		IV — " —
364	Сз		32		IV — " —

Всього пронумеровано дерев: _____

Нумерацію і перелік провели:

Пом. лісничого
(посада)

Інженер ЛГ
(посада)

Лісничий
(посада)

(кількість сторінок)

(підпис)

(підпис)

(підпис)

Григорук П.А.
(ініціали та прізвище)

Яковлев Н.В.
(ініціали та прізвище)

Мокрицька О.М.
(ініціали та прізвище)

12 11 20 7 / року

НУМЕРАЦІЙНА ВІДОМІСТЬ ДЕРЕВ, призначених для вибіркової санітарної рубки

Житомирська область
(Автономна Республіка Крим, область)

ДП «Овруцьке СЛГ»

(найменування власника лісів, постійного лісокористувача)

Лісництво Ситовечанське

урочище _____

квартал № 57 · виділ № 12

ділянка № _____ площа 14,4 га

Порядковий номер дерев	Порода	Ступінь товщини стовбурів, см			Категорія стану дерев, підстава вибору для рубки
		діаметр	намітчасті	дрібнолітні	
365	Сз		40		IV хв світло-жовте
366	Сз		36		IV — " —
367	Сз		32		IV — " —
368	Сз		28		IV — " —
369	Сз		36		IV — " —
370	Сз		32		IV — " —
371	Сз		28		IV — " —
372	Сз		28		IV — " —
373	Сз	28			IV — " —
374	Сз		28		IV — " —
375	Сз		36		IV — " —
376	Сз		28		IV — " —
377	Сз		32		IV — " —
378	Сз		28		IV — " —
379	Сз		28		IV — " —
380	Сз		28		IV — " —
381	Сз		32		IV — " —
382	Сз			36	V хв жовте
383	Сз		28		IV хв світло-жовте
384	Сз		40		IV — " —
385	Сз		28		IV — " —
386	Сз		24		IV — " —
387	Сз		24		IV — " —
388	Сз		28		IV — " —
389	Сз		32		IV — " —
390	Сз	32			IV — " —

Порядковий номер дерев	Порода	Ступінь товщини стовбурів, см			Категорія стану дерев, підстава вибору для рубки
		діаметр	намітчасті	дрібнолітні	
391	Сз		28		IV хв світло-жовте
392	Сз		36		IV — " —
393	Сз		24		IV — " —
394	Сз		28		IV — " —
395	Сз		24		IV — " —
396	Сз		24		IV — " —
397	Сз		28		IV — " —
398	Сз		28		IV — " —
399	Сз	28			IV — " —
400	Сз		28		IV — " —
401	Сз		28		IV — " —
402	Сз		28		IV — " —
403	Сз		32		IV — " —
404	Сз	32			IV — " —
405	Сз		28		IV — " —
406	Сз		28		IV — " —
407	Сз		28		IV — " —
408	Сз		24		IV — " —
409	Сз		32		IV — " —
410	Сз		24		IV — " —
411	Сз		32		IV — " —
412	Сз		24		IV — " —
413	Сз			40	V хв жовте
414	Сз			32	V — " —
415	Сз		28		IV хв світло-жовте
416	Сз		28		IV — " —

Зсього пронумеровано дерев: _____

Нумерацію і перелік провели:

Пан Лисинський
(посада)

Митер ЛГ
(посада)

Пан Лисинський
(посада)

(кількість словесно)

(підпис)

(підпис)

(підпис)

Будник П.А.

(ініціали та прізвище)

Яковлев Н.В.

(ініціали та прізвище)

Матрушкін Д.С.

(ініціали та прізвище)

12 11 20 21 року

НУМЕРАЦІЙНА ВІДОМІСТЬ ДЕРЕВ, призначених для вибіркової санітарної рубки

Житомирська область
(Автономна Республіка Крим, область)

ДП «Оваруцьке СЛГ»

(найменування власника лісів, постійного лісокористувача)

Лісництво Ситовечівське

урочище _____

квартал № 54

виділ № 12

ділянка № _____

площа 14,4 га

Порядковий номер дерева	Порода	Ступінь, товщини стовбура, см			Категорія стану дерева, підстава вибірки для рубки
		ділові	напівділові	дрова'яні	
417	С	1	44		IV хв свіжо-зелена
418	С	1	32		IV — " —
419	С	1	28		IV — " —
420	С	1	24		IV — " —
421	С	1	24		IV — " —
422	С	1	24		IV — " —
423	С	1	24		IV — " —
424	С	1	28		IV — " —
425	С	1	24		IV — " —
426	С	1	24		IV — " —
427	С	1	28		IV — " —
428	С	1	24		IV — " —
429	С	1	28		IV — " —
430	С	1	28		IV — " —
431	С	1	24		IV — " —
432	С	1	28		IV — " —
433	С	1	28		IV — " —
434	С	1	24		IV — " —
435	С	1	32		IV — " —
436	С	1	32		IV — " —
437	С	1	28		IV — " —
438	С	1	24		IV — " —
439	С	1	24		IV — " —
440	С	1	32		IV — " —
441	С	1	24		IV — " —
442	С	1	24		IV — " —

Порядковий номер дерева	Порода	Ступінь, товщини стовбура, см			Категорія стану дерева, підстава вибірки для рубки
		ділові	напівділові	дрова'яні	
443	С	1	28		IV хв свіжо-зелена
444	С	1	24		IV — " —
445	С	1	28		IV — " —
446	С	1	24		IV — " —
447	С	1	32		IV — " —
448	С	1	28		IV — " —
449	С	1	28		IV — " —
450	С	1	32		IV — " —
451	С	1	24		IV — " —
452	С	1	32		IV — " —
453	С	1	28		IV — " —
454	С	1	24		IV — " —
455	С	1	36		IV — " —
456	С	1	24		IV — " —
457	С	1	28		IV — " —
458	С	1	28		IV — " —
459	С	1	28		IV — " —
460	С	1	28		IV — " —
461	С	1	28		IV — " —
462	С	1	24		IV — " —
463	С	1	24		IV — " —
464	С	1	32		IV — " —
465	С	1	24		IV — " —
466	С	1	24		IV — " —
467	С	1	24		IV — " —
468	С	1	28		IV — " —

Всього пронумеровано дерев: _____

(кількість словами)

Нумерацію і перелік провели:

Лан. Лісного
(посада)

Григор'єв АГ
(посада)

Пиріг І.І.
(посада)

(підпис)

(підпис)

(підпис)

Бугаєв П.А.
(ініціали та прізвище)

Яковчук А.В.
(ініціали та прізвище)

Мандриченко І.М.
(ініціали та прізвище)

12 11 20 21 року

НУМЕРАЦІЙНА ВІДОМІСТЬ ДЕРЕВ, призначених для вибіркової санітарної рубки

Житомирська область
(Автономна Республіка Крим, область)

ДП «Свруцьке СЛГ»

(найменування власника лісів, постійного лісокористувача)

Лісництво

Савицьке

урочище

квартал № 57 виділ № 12

ділянка № _____ площа 14,4 га

Порядковий номер дерева	Порода	Ступінь, товщини стовбура, см			Категорія стану дерева, підстава вибірку для рубки
		діляні	наслідкові	дрова'яні	
469	С		32		IV хв світло-жовта
470	С	32			IV — " —
471	С		24		IV — " —
472	С		24		IV — " —
473	С		28		IV — " —
474	С		24		IV — " —
475	С	28			IV — " —
476	С	28			IV — " —
477	С		36		IV — " —
478	С		28		IV — " —
479	С	28			IV — " —
480	С		28		IV — " —
481	С		24		IV — " —
482	С		28		IV — " —
483	С	28			IV — " —
484	С		28		IV — " —
485	С		28		IV — " —
486	С	24			IV — " —
487	С		24		IV — " —
488	С		28		IV — " —
489	С		28		IV — " —
490	С		32		IV — " —
491	С		28		IV — " —
492	С	28			IV — " —
493	С		36		IV — " —
494	С		24		IV — " —

Порядковий номер дерева	Порода	Ступінь, товщини стовбура, см			Категорія стану дерева, підстава вибірку для рубки
		діляні	наслідкові	дрова'яні	
495	С		32		IV хв світло-жовта
496	С		32		IV — " —
497	С		24		IV — " —
498	С		24		IV — " —
499	С		28		IV — " —
500	С			28	V хв жовта
501	С			28	V — " —
502	С			28	V — " —
503	С		28		IV хв світло-жовта
504	С		36		IV — " —
505	С		24		IV — " —
506	С		28		IV — " —
507	С	36			IV — " —
508	С		24		IV — " —
509	С		32		IV — " —
510	С		28		IV — " —
511	С		32		IV — " —
512	С		32		IV — " —
513	С		24		IV — " —
514	С			32	V хв жовта
515	С		24		IV хв світло-жовта
516	С		28		IV — " —
517	С		28		IV — " —
518	С		36		IV — " —
519	С		24		IV — " —
520	С		24		IV — " —

Зсього пронумеровано дерев: _____


Нумерацію і перелік провели:

Рамі лісного
(посада)

Матер ЛГ
(посада)

Біліс ЛІС
(посада)

(кількість слів)



(підпис)

(підпис)

(підпис)

Григорук П.А.

(ініціали та прізвище)

Еколог А.В.

(ініціали та прізвище)

Матер ЛІС

(ініціали та прізвище)

12 11 20 7/ року

НУМЕРАЦІЙНА ВІДОМІСТЬ ДЕРЕВ, призначених для вибіркової санітарної рубки

Житомирська область
(Автономна Республіка Крим, область)
ДП «Оваруцьке СЛГ»

(найменування власника лісів, постійного лісокористувача)
Лісництво Ситовенське урочище _____

квартал № 57 виділ № 12

ділянка № _____ площа 14,4 га

Порядковий номер дерева	Породи	Ступінь, товщини стовбурів, см			Категорія стану дерева, підстава вибірки для рубки
		ділянка	накладі	дрова, лем	
521	С		24		IVхв свт.моз.з.м.
522	С		24		IV — II —
523	С		28		IV — II —
524	С		22		IV — II —
525	С		28		IV — II —
526	С		28		IV — II —
527	С		28		IV — II —
528	С	24			IV — II —
529	С		24		IV — II —
530	С		24		IV — II —
531	С		28		IV — II —
532	С		32		IV — II —
533	С		32		IV — II —
534	С		28		IV — II —
535	С		32		IV — II —
536	С		32		IV — II —
537	С	28			IV — II —
538	С		32		IV — II —
539	С		32		IV — II —
540	С		36		IV — II —
541	С		24		IV — II —
542	С		24		IV — II —
543	С		24		IV — II —
544	С		28		IV — II —
545	С	28			IV — II —
546	С		28		IV — II —

Порядковий номер дерева	Породи	Ступінь, товщини стовбурів, см			Категорія стану дерева, підстава вибірки для рубки
		ділянка	накладі	дрова, лем	
547	С		24		IVхв свт.моз.з.м.
548	С	28			IV — II —
549	С	32			IV — II —
550	С		28		IV — II —
551	С	28			IV — II —
552	С		32		IV — II —
553	С		24		IV — II —
554	С		28		IV — II —
555	С		24		IV — II —
556	С	28			IV — II —
557	С	28			IV — II —
558	С		32		IV — II —
559	С		28		IV — II —
560	С	24			IV — II —
561	С		28		IV — II —
562	С	32			IV — II —
563	С		32		IV — II —
564	С		32		IV — II —
565	С		28		IV — II —
566	С	28			IV — II —
567	С		24		IV — II —
568	С		44		IV — II —
569	С		24		IV — II —
570	С		28		IV — II —
571	С	32			IV — II —
572	С		36		IV — II —

Всього пронумеровано дерев: _____

Нумерацію і перелік провели:

Лом. Лиского
(посада)

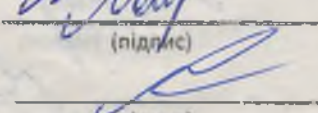
Трунечер ЛГ
(посада)

Б. М. М. М.
(посада)

(кількість словами)


(підпис)

(підпис)


(підпис)

(підпис)

Бугрик П.А.
(ініціали та прізвище)

Холодуб Н.В.
(ініціали та прізвище)

Мандришак Д.М.
(ініціали та прізвище)

12 11 2011 року

НУМЕРАЦІЙНА ВІДОМІСТЬ ДЕРЕВ, призначених для вибіркової санітарної рубки

Житомирська область
(Автономна Республіка Крим, область)

ДП «Овруцьке СЛГ»

(найменування власника лісів, постійного лісокористувача)

Лісництво Сетовечанське

урочище _____

квартал № 57 виділ № 12

ділянка № _____ площа 14, 9 га

Порядковий номер дерева	Порода	Ступінь, товщини стовбурів, см			Категорія стану дерева, підстава вибірки для рубки
		ділянка	наслідкові	ділянка	
573	С 9			40	✓хв пш
574	С 9			24	✓ — пш
575	С 9			24	✓ — пш
576	С 9			24	✓ — пш
577	С 9			28	✓ — пш
578	С 9			28	✓ — пш
579	С 9			24	✓ — пш
580	С 9			36	✓ — пш
581	С 9			24	✓ — пш
582	С 9			32	✓ — пш
583	С 9			24	✓ — пш
584	С 9			28	✓ — пш
585	С 9			36	✓ — пш
586	С 9	28			✓хв свтло-ж
587	С 9	44			✓ — пш
588	С 9	28			✓ — пш
589	С 9	28			✓ — пш
590	С 9	36			✓ — пш
591	С 9	24			✓ — пш
592	С 9	24			✓ — пш
593	С 9	24			✓ — пш
594	С 9	24			✓ — пш
595	С 9	24			✓ — пш
596	С 9	24			✓ — пш
597	С 9	24			✓ — пш
598	С 9	24			✓ — пш

Порядковий номер дерева	Порода	Ступінь, товщини стовбурів, см			Категорія стану дерева, підстава вибірки для рубки
		ділянка	наслідкові	ділянка	
599	С 9			32	✓хв свтло-ж
600	С 9			32	✓ — пш
601	С 9			24	✓ — пш
602	С 9			24	✓ — пш
603	С 9			24	✓ — пш
604	С 9			28	✓ — пш
605	С 9			24	✓ — пш
606	С 9			24	✓ — пш
607	С 9			44	✓ — пш
608	С 9			36	✓ — пш
609	С 9			36	✓ — пш
610	С 9			44	✓ — пш
611	С 9			32	✓ — пш
612	С 9			24	✓ — пш
613	С 9			32	✓ — пш
614	С 9			28	✓ — пш
615	С 9			24	✓ — пш
616	С 9			32	✓ — пш
617	С 9			24	✓ — пш
618	С 9			32	✓ — пш
619	С 9			36	✓ — пш
620	С 9			40	✓ — пш
621	С 9			24	✓ — пш
622	С 9			24	✓ — пш
623	С 9			24	✓ — пш
624	С 9			36	✓ — пш

Всього пронумеровано дерев: _____

Нумерацію і перелік провели:

Григор'єв І.П.
(посада)

Григор'єв І.П.
(посада)

Григор'єв І.П.
(посада)

(кількість слів)

(підпис)

(підпис)

(підпис)

Григор'єв І.П.
(ініціали та прізвище)

Григор'єв І.П.
(ініціали та прізвище)

Григор'єв І.П.
(ініціали та прізвище)

12 11 20 11 року

НУМЕРАЦІЙНА ВІДОМІСТЬ ДЕРЕВ, призначених для вибіркової санітарної рубки

Житомирська область

(Автономна Республіка Крим, область)

ДП «Оаруцьке СЛГ»

(найменування власника лісів, постійного лісокористувача)

Лісництво Сотувечинське

урочище _____

квартал № 57 виділ № 12

ділянка № _____ площа 14,4 га

Порядковий номер дерева	Порода	Ступінь, товщини стовбурів, см			Категорія стану дерева, підстава вибору для рубки
		ділові	напірділові	дров'яні	
625	С		28		IV ХВ свіжо-зелено
626	С		24		IV — — —
627	С			24	IV ХВ руде
628	С		24		IV ХВ свіжо-зелено
629	С		44		IV — — —
630	С		32		IV — — —
631	С		28		IV — — —
632	С		24		IV — — —
633	С	28			IV — — —
634	С	28			IV — — —
635	С		28		IV — — —
636	С	28			IV — — —
637	С	28			IV — — —
638	С	28			IV — — —
639	С		36		IV — — —
640	С		32		IV — — —
641	С		32		IV — — —
642	С		28		IV — — —
643	С	28			IV — — —
644	С		32		IV — — —
645	С		24		IV — — —
646	С		28		IV — — —
647	С		32		IV — — —
648	С		44		IV — — —
649	С	40			IV — — —
650	С		24		IV — — —

Порядковий номер дерева	Порода	Ступінь, товщини стовбурів, см			Категорія стану дерева, підстава вибору для рубки
		ділові	напірділові	дров'яні	
651	С	28			IV ХВ свіжо-зелено
652	С	40			IV — — —
653	С		36		IV — — —
654	С		24		IV — — —
655	С		32		IV — — —
656	С	28			IV — — —
657	С	28			IV — — —
658	С	28			IV — — —
659	С		44		IV — — —
660	С	32			IV — — —
661	С		24		IV — — —
662	С		40		IV — — —
663	С		28		IV — — —
664	С		36		IV — — —
665	С		36		IV — — —
666	С		28		IV — — —
667	С	28			IV — — —
668	С		24		IV — — —
669	С		28		IV — — —
670	С		32		IV — — —
671	С		40		IV — — —
672	С	32			IV — — —
673	С		36		IV — — —
674	С		28		IV — — —
675	С		40		IV — — —
676	С		32		IV — — —

Всього пронумеровано дерев: _____

(кількість дерев)

Нумерацію і перелік провели:

Лісник Л. І.
(посада)

Лісник Л. І.
(посада)

Лісник Л. І.
(посада)

(підпис)

(підпис)

(підпис)

Лісник Л. І.
(ініціали та прізвище)

Лісник Л. І.
(ініціали та прізвище)

Лісник Л. І.
(ініціали та прізвище)

12 11 20 71 року

НУМЕРАЦІЙНА ВІДОМІСТЬ ДЕРЕВ, призначених для вибіркової санітарної рубки

Житомирська область
(Автономна Республіка Крим, область)

ДП «Овруцьке СЛГ»

(найменування власника лісів, постійного лісокористувача)

Лісництво

Ситовецьке

урочище

квартал № 57

виділ № 12

ділянка №

площа 14,4

га

Порядковий номер дерева	Порода	Ступінь, товщини стовбурів, см			Категорія стану дерева, підстава вибору для рубки
		ділові	напівділові	дрова/ні	
677	СЯ			24	✓ хв /у/до
678	СЯ			24	✓ — /к/ —
679	СЯ			24	✓ — /н/ —
680	СЯ		24		✓ хв св /т/до х/к/к/а
681	СЯ		28		✓ — /к/ —
682	СЯ		32		✓ — /к/ —
683	СЯ			24	✓ хв /у/до
684	СЯ			28	✓ — /к/ —
685	СЯ			24	✓ — /к/ —
686	СЯ			28	✓ — /к/ —
687	СЯ			28	✓ — /н/ —
688	СЯ			24	✓ — /к/ —
689	СЯ			24	✓ — /к/ —
690	СЯ			28	✓ — /к/ —
691	СЯ			24	✓ — /к/ —
692	СЯ			24	✓ — /н/ —
693	СЯ			24	✓ — /н/ —
694	СЯ			24	✓ — /н/ —
695	СЯ			24	✓ — /к/ —
696	СЯ			36	✓ — /к/ —
697	СЯ			32	✓ — /к/ —
698	СЯ			24	✓ — /н/ —
699	СЯ			24	✓ — /н/ —
700	СЯ			24	✓ — /к/ —
701	СЯ			24	✓ — /к/ —
702	СЯ			24	✓ — /н/ —

Порядковий номер дерева	Порода	Ступінь, товщини стовбурів, см			Категорія стану дерева, підстава вибору для рубки
		ділові	напівділові	дрова/ні	
703	СЯ			24	✓ хв /у/до
704	СЯ			28	✓ — /к/ —
705	СЯ			40	✓ — /к/ —
706	СЯ			32	✓ — /к/ —
707	СЯ			32	✓ — /к/ —
708	СЯ			44	✓ — /к/ —
709	СЯ			40	✓ — /к/ —
710	СЯ			32	✓ — /н/ —
711	СЯ			28	✓ — /н/ —
712	СЯ			32	✓ — /к/ —
713	СЯ			40	✓ — /н/ —
714	СЯ			28	✓ — /н/ —
715	СЯ			28	✓ — /н/ —
716	СЯ			24	✓ — /н/ —
717	СЯ			28	✓ — /н/ —
718	СЯ			24	✓ — /н/ —
719	СЯ			24	✓ — /н/ —
720	СЯ			28	✓ — /н/ —
721	СЯ			32	✓ — /н/ —
722	СЯ			28	✓ — /н/ —
723	СЯ			32	✓ — /н/ —
724	СЯ			32	✓ — /н/ —
725	СЯ			32	✓ — /н/ —
726	СЯ			36	✓ — /к/ —
727	СЯ			28	✓ — /к/ —
728	СЯ			32	✓ — /н/ —

Всього пронумеровано дерев:

Нумерацію і перелік провели:

Пол. Мокрицького
(посада)

Мокрицький П.Г.
(посада)

М.М. Мокрицький
(посада)

(підпис)

(підпис)

(підпис)

(підпис)

Бугурик П.А.
(ініціали та прізвище)

Яковлев Н.В.
(ініціали та прізвище)

Мокрицький О.М.
(ініціали та прізвище)

Мокрицький О.М.
(ініціали та прізвище)

Мокрицький О.М.
(ініціали та прізвище)

12 11 2021 року

НУМЕРАЦІЙНА ВІДОМІСТЬ ДЕРЕВ, призначених для вибіркової санітарної рубки

Житомирська область
(Автономна Республіка Крим, область)

ДП «Оваруцьке СЛГ»

(найменування власника лісів, постійного лісокористувача)

Лісництво Ситовечинське

урочище _____

квартал № 57 виділ № 12

ділянка № _____ площа 14 ч га

Порядковий номер дерева	Порода	Ступінь, товщини стовбурів, см			Категорія стану дерева, підстава вибору для рубки
		ділянка	наслідковий	дров'яні	
729	С	9	32		IV хв світло-жовта
730	С	9	28		IV — " —
731	С	9	28		IV — " —
732	С	9	28		IV — " —
733	С	9	36		IV — " —
734	С	9	40		IV — " —
735	С	9	40		IV — " —
736	С	9	28		IV — " —
737	С	9	28		IV — " —
738	С	9	32		IV — " —
739	С	9	32		IV — " —
740	С	9		28	IV хв жовта
741	С	9	36		IV хв світло-жовта
742	С	9	36		IV — " —
743	С	9	40		IV — " —
744	С	9	24		IV — " —
745	С	9	24		IV — " —
746	С	9	36		IV — " —
747	С	9	40		IV — " —
748	С	9	24		IV — " —
749	С	9	36		IV — " —
750	С	9	36		IV — " —
751	С	9	36		IV — " —
752	С	9	28		IV — " —
753	С	9	28		IV — " —
754	С	9	32		IV — " —

Порядковий номер дерева	Порода	Ступінь, товщини стовбурів, см			Категорія стану дерева, підстава вибору для рубки
		ділянка	наслідковий	дров'яні	
755	С	9	24		IV хв світло-жовта
756	С	9	36		IV — " —
757	С	9	28		IV — " —
758	С	9	28		IV — " —
759	С	9		28	IV — " —
760	С	9	28		IV — " —
761	С	9	36		IV — " —
762	С	9	36		IV — " —
763	С	9		24	IV — " —
764	С	9		24	IV — " —
765	С	9		40	IV — " —
766	С	9	32		IV — " —
767	С	9		36	IV — " —
768	С	9		28	IV — " —
769	С	9		24	IV — " —
770	С	9	24		IV — " —
771	С	9	28		IV — " —
772	С	9	28		IV — " —
773	С	9		28	IV — " —
774	С	9	28		IV — " —
775	С	9	32		IV — " —
776	С	9	24		IV — " —
777	С	9		28	IV — " —
778	С	9	24		IV — " —
779	С	9	24		IV — " —
780	С	9		36	IV — " —

Всього пронумеровано дерев: _____

Нумерацію і перелік провели:

Лісн. лісничого
(посада)

Гринчер ЛТ
(посада)

Пиріг ІІІ
(посада)

(кількість рослин)

[Підпис]
(підпис)

[Підпис]
(підпис)

Гринчер П. А.
(ініціали та прізвище)

Гринчер Н. І.
(ініціали та прізвище)

Михайлик О. С.
(ініціали та прізвище)

12 11 20 21 року

НУМЕРАЦІЙНА ВІДОМІСТЬ ДЕРЕВ, призначених для вибіркової санітарної рубки

Житомирська область
(Автономія Республіка Крим, область)

ДП «Овруцьке СЛГ»

(найменування власника лісів, постійного лісокористувача)

Лісництво Сотобечеське

урочище _____

квартал № 54 виділ № 12

ділянка № _____ площа 14,4 га

Порядковий номер дерева	Порода	Ступінь, товщини стовбурів, см			Категорія стану дерева, підстава вибірки для рубки
		ділові	напідліскові	дрова'ні	
781	С		28		IV хв світло-жовта
782	С			28	V хв жовта
783	С			24	V — " —
784	С		36		IV хв світло-жовта
785	С		24		IV — " —
786	С			24	V хв жовта
787	С		28		IV хв світло-жовта
788	С		24		IV — " —
789	С		36		IV — " —
790	С		28		IV — " —
791	С		28		IV — " —
792	С		32		IV — " —
793	С		36		IV — " —
794	С	28			IV — " —
795	С		36		IV — " —
796	С		36		IV — " —
797	С		28		IV — " —
798	С		32		IV — " —
799	С		28		IV — " —
800	С		32		IV — " —
801	С		32		IV — " —
802	С		32		IV — " —
803	С		28		IV — " —
804	С			24	V хв жовта
805	С		32		IV хв світло-жовта
806	С		36		IV — " —

Порядковий номер дерева	Порода	Ступінь, товщини стовбурів, см			Категорія стану дерева, підстава вибірки для рубки
		ділові	напідліскові	дрова'ні	
807	С		40		IV хв світло-жовта
808	С		24		IV — " —
809	С		28		IV — " —
810	С	28			IV — " —
811	С		32		IV — " —
812	С		32		IV — " —
813	С		36		IV — " —
814	С		36		IV — " —
815	С		40		IV — " —
816	С		32		IV — " —
817	С		36		IV — " —
818	С		32		IV — " —
819	С		32		IV — " —
820	С			24	V хв жовта
821	С		28		V хв світло-жовта
822	С		40		IV — " —
823	С		28		IV — " —
824	С		36		IV — " —
825	С		24		IV — " —
826	С		28		IV — " —
827	С			32	V хв жовта
828	С		36		IV хв світло-жовта
829	С		28		IV — " —
830	С			28	V хв жовта
831	С			24	V — " —
832	С			24	V — " —

Зсього пронумеровано дерев: _____

Нумерацію і перелік провели:

Лісн. Корніков
(посада)

Михайло ЛГ
(посада)

Олександр МІУ
(посада)

(кількість посади)

[Підпис]
(підпис)

(підпис)

(підпис)

Будник М.І.

(ініціали та прізвище)

Яковлев А.І.

(ініціали та прізвище)

Корніков Р.Д.
(ініціали та прізвище)

12

11

20 21 року

НУМЕРАЦІЙНА ВІДОМІСТЬ ДЕРЕВ, призначених для вибіркової санітарної рубки

Житомирська область
(Автономна Республіка Крим, область)
ДП «Овруцьке СЛГ»

(найменування власника лісів, постійного лісокористувача)

Лісництво Ситовецьке

урочище _____

квартал № 57 виділ № 12

ділянка № _____ площа 194 га

Порядковий номер дерева	Порода	Ступінь, товщини ствобурів, см			Категорія стану дерева, підстава вибірки для рубки
		дерево	напівдерево	дрова, ялі	
833	С	28			IV об'єкт рубки
834	С		28		IV — " —
835	С		36		IV — " —
836	С		28		IV — " —
837	С	28			IV — " —
838	С	24			IV — " —
839	С	36			IV — " —
840	С		32		IV — " —
841	С		24		IV — " —
842	С		32		IV — " —
843	С	32			IV — " —
844	С		24		IV — " —
845	С		40		IV — " —
846	С		24		IV — " —
847	С		32		IV — " —
848	С	36			IV — " —
849	С		32		IV — " —
850	С		24		IV — " —
851	С		24		IV — " —
852	С		24		IV — " —
853	С		28		IV — " —
854	С		24		IV — " —
855	С		28		IV — " —
856	С	40			IV — " —
857	С		28		IV — " —
858	С		24		IV — " —

Порядковий номер дерева	Порода	Ступінь, товщини ствобурів, см			Категорія стану дерева, підстава вибірки для рубки
		дерево	напівдерево	дрова, ялі	
859	С	28			IV об'єкт рубки
860	С		36		IV — " —
861	С		24		IV — " —
862	С		32		IV — " —
863	С	28			IV — " —
864	С	24			IV — " —
865	С	24			IV — " —
866	С		28		IV — " —
867	С		24		IV — " —
868	С		24		IV — " —
869	С		28		IV — " —
870	С		32		IV — " —
871	С	28			IV — " —
872	С		32		IV — " —
873	С		32		IV — " —
874	С		28		IV — " —
875	С		28		IV — " —
876	С	24			IV — " —
877	С	28			IV — " —
878	С	24			IV — " —
879	С	28			IV — " —
880	С	28			IV — " —
881	С		44		IV — " —
882	С		32		IV — " —
883	С		28		IV — " —
884	С		24		IV — " —

Всього пронумеровано дерев: _____

Нумерацію і перелік провели:

Ліс Мокитого
(посада)

Митерук АГ
(посада)

Старий МГ
(посада)

(кількість осіб)

(підпис)

(підпис)

(підпис)

Гуцурик П.А.
(ініціали та прізвище)

Яковлев Н.В.
(ініціали та прізвище)

Мануєв О.М.
(ініціали та прізвище)

12 11 2021 року

НУМЕРАЦІЙНА ВІДОМІСТЬ ДЕРЕВ, призначених для вибіркової санітарної рубки

Житомирська область
(Автономна Республіка Крим, область)
ДЛ «Овруцьке СЛГ»

Лісництво Ситовичеве (найменування власника лісу, постійного лісокористувача)
урочище _____

квартал № 54 виділ № 12 ділянка № _____ площа 14,4 га

Порядковий номер дерева	Порода	Ступінь, товщини стовбурів, см			Категорія стану дерева, підстава вибору для рубки
		ділові	напівділові	дрова	
885	С	7	28		IV руб світло-жовте
886	С	9	28		IV — " —
887	С	9	28		IV — " —
888	С	9	28		IV — " —
889	С	9	52		IV — " —
890	С	9	32		IV — " —
891	С	9	32		IV — " —
892	С	9	28		IV — " —
893	С	9	36		IV — " —
894	С	9	28		IV — " —
895	С	9	24		IV — " —
896	С	9	28		IV — " —
897	С	9	24		IV — " —
898	С	9	32		IV — " —
899	С	9		24	V руб бруда
900	С	9	32		IV руб світло-жовте
901	С	9	28		IV — " —
902	С	9	32		IV — " —
903	С	9		24	V руб бруда
904	С	9	28		IV руб світло-жовте
905	С	9	28		IV — " —
906	С	9	36		IV — " —
907	С	9	28		IV — " —
908	С	9	28		IV — " —
909	С	9	32		IV — " —
910	С	9	28		IV — " —

Порядковий номер дерева	Порода	Ступінь, товщини стовбурів, см			Категорія стану дерева, підстава вибору для рубки
		ділові	напівділові	дрова	
911	С	9	32		IV руб світло-жовте
912	С	9	28		IV — " —
913	С	9	24		IV — " —
914	С	9	32		IV — " —
915	С	9	28		IV — " —
916	С	9	36		IV — " —
917	С	9	36		IV — " —
918	С	9	24		IV — " —
919	С	9	28		IV — " —
920	С	9	24		IV — " —
921	С	9	52		IV — " —
922	С	9		44	V руб бруда
923	С	9	24		IV руб світло-жовте
924	С	9	28		IV — " —
925	С	9	28		IV — " —
926	С	9	32		IV — " —
927	С	9	28		IV — " —
928	С	9	32		IV — " —
929	С	9	32		IV — " —
930	С	9	40		IV — " —
931	С	9	32		IV — " —
932	С	9	36		IV — " —
933	С	9	24		IV — " —
934	С	9	28		IV — " —
935	С	9	32		IV — " —
936	С	9		36	V руб бруда

Всього пронумеровано дерев: _____

Нумерацію і перелік провели:

Пом. лісного
(посада)

Григорук МГ
(посада)

Григорук МГ
(посада)

(кількість слів)

[Підпис]
(підпис)

[Підпис]
(підпис)

Григорук М. А.
(ініціали та прізвище)

Григорук Н. В.
(ініціали та прізвище)

Григорук О. О.
(ініціали та прізвище)

12 11 20 81 року

НУМЕРАЦІЙНА ВІДОМІСТЬ ДЕРЕВ, призначених для вибіркової санітарної рубки

Житомирська область
(Автономна Республіка Крим, область)
ДП «Оваруцьке СЛГ»

(найменування власника лісів, постійного лісокористувача)

Лісництво Сетовське

урочище _____

квартал № 57 виділ № 12

ділянка № _____ площа 14,4 га

Порядковий номер дерева	Порода	Ступінь, товщини стовбура, см			Категорія стану дерева, підстава вибірки для рубки
		діаметр	накладений	дрова'яні	
937	С	2	32		IV - об'ємно-хороша
938	С	2	36		IV - II -
939	С	2	36		IV - II -
940	С	2	32		IV - II -
941	С	2	36		IV - II -
942	С	2	28		IV - II -
943	С	2	28		IV - II -
944	С	2	32		IV - II -
945	С	2	24		IV - II -
946	С	2	24		IV - II -
947	С	2	24		IV - II -
948	С	2	28		IV - II -
949	С	2	32		IV - II -
950	С	2	36		IV - II -
951	С	2	28		IV - II -
952	С	2	36		IV - II -
953	С	2	36		IV - II -
954	С	2	32		IV - II -
955	С	2	28		IV - II -
956	С	2	36		IV - II -
957	С	2	36		IV - II -
958	С	2	28		IV - II -
959	С	2	28		IV - II -
960	С	2	28		IV - II -
961	С	2	28		IV - II -
962	С	2	32		IV - II -

Порядковий номер дерева	Порода	Ступінь, товщини стовбура, см			Категорія стану дерева, підстава вибірки для рубки
		діаметр	накладений	дрова'яні	
963	С	2	24		IV - об'ємно-хороша
964	С	2	40		IV - II -
965	С	2	32		IV - II -
966	С	2	36		IV - II -
967	С	2	24		IV - II -
968	С	2	32		IV - II -
969	С	2	28		IV - II -
970	С	2	24		IV - II -
971	С	2	28		IV - II -
972	С	2	24		IV - II -
973	С	2	24		IV - II -
974	С	2	28		IV - II -
975	С	2	32		IV - II -
976	С	2	28		IV - II -
977	С	2	32		IV - II -
978	С	2	28		IV - II -
979	С	2	24		IV - II -
980	С	2	32		IV - II -
981	С	2	24		IV - II -
982	С	2	28		IV - II -
983	С	2	28		IV - II -
984	С	2	32		IV - II -
985	С	2	28		IV - II -
986	С	2	44		IV - II -
987	С	2	24		IV - II -
988	С	2	44		IV - II -

Всього пронумеровано дерев: _____

Нумерацію і перелік провели:

Лом. Лісничого
(посада)

Григоренко А.Г.
(посада)

Степанюк
(посада)

(кількість словами)

(підпис)

(підпис)

(підпис)

Григоренко П.А.
(ініціали та прізвище)

Жуковський Н.В.
(ініціали та прізвище)

Поліщук О.С.
(ініціали та прізвище)

12 11 2021 року

НУМЕРАЦІЙНА ВІДОМІСТЬ ДЕРЕВ, призначених для вибіркової санітарної рубки

Житомирська область
(Автономна Республіка Крим, область)

ДП «Овруцьке СЛГ»

(найменування власника лісів, постійного лісокористувача)

Лісництво

Ситовечанське

урочище

квартал № *52*

виділ № *12*

ділянка №

площа *14,7* га

Порядковий номер дерева	Порода	Ступінь, товщини стовбурів, см			Категорія стану дерева, підстава вибору для рубки
		ділові	напівділові	дрова	
999	С		24		IV б. свіжо-жовте
990	С		28		IV — ж.
991	С	36			IV — ж.
992	С		36		IV — ж.
993	С		32		IV — ж.
994	С		24		IV — ж.
995	С	36			IV — ж.
996	С		24		IV — ж.
997	С		28		IV — ж.
998	С		24		IV — ж.
999	С		24		IV — ж.
1000	С		24		IV — ж.
1001	С		28		IV — ж.
1002	С		24		IV — ж.
1003	С		24		IV — ж.
1004	С	24			IV — ж.
1005	С		24		IV — ж.
1006	С		24		IV — ж.
1007	С		24		IV — ж.
1008	С		24		IV — ж.
1009	С	28			IV — ж.
1010	С	28			IV — ж.
1011	С		28		IV — ж.
1012	С		28		IV — ж.
1013	С		28		IV — ж.
1014	С		28		IV — ж.

Порядковий номер дерева	Порода	Ступінь, товщини стовбурів, см			Категорія стану дерева, підстава вибору для рубки
		ділові	напівділові	дрова	
1015	С		28		IV б. свіжо-жовте
1016	С		28		IV — ж.
1017	С	28			IV — ж.
1018	С	28			IV — ж.
1019	С		36		IV — ж.
1020	С		24		IV — ж.
1021	С		36		IV — ж.
1022	С		36		IV — ж.
1023	С	24			IV — ж.
1024	С	36			IV — ж.
1025	С		28		IV — ж.
1026	С		28		IV — ж.
1027	С		24		IV — ж.
1028	С		24		IV — ж.
1029	С		32		IV — ж.
1030	С			24	IV б. свіжо-жовте
1031	С		28		IV б. свіжо-жовте
1032	С	24			IV — ж.
1033	С		24		IV — ж.
1034	С		32		IV — ж.
1035	С		40		IV — ж.
1036	С		28		IV — ж.
1037	С		24		IV — ж.
1038	С		28		IV — ж.
1039	С		28		IV — ж.
1040	С		24		IV — ж.

Зсього пронумеровано дерев:

Нумерацію і перелік провели:

Пом. лісничого
(посада)

Митенко А.Г.
(посада)

Ступінь
(посада)

(кількість слів/ми)

(підпис)

(підпис)

(підпис)

Бусарук П.А.
(ініціали та прізвище)

Яковлев А.В.
(ініціали та прізвище)

Мачугинський Р.С.
(ініціали та прізвище)

12 *11* 20 *21* року

НУМЕРАЦІЙНА ВІДОМІСТЬ ДЕРЕВ, призначених для вибіркової санітарної рубки

Житомирська область
(Автономна Республіка Крим, область)
ДП «Овруцьке СЛГ»

Лісництво Литовечеське (найменування власника лісів, постійного лісокористувача)
урочище _____

квартал № 52 виділ № 12

ділянка № _____ площа 14,4 га

Порядковий номер дерева	Порода	Ступінь, товщини стовбурів, см			Категорія стану дерева, підстава вибірки для рубки
		ділянка	намірлений	дрова, ліні	
1041	С	2	24		IV <u>світло-жовтий</u>
1042	С	2	24		IV — — —
1043	С	2	28		IV — — —
1044	С	2	24		IV — — —
1045	С	2	24		IV — — —
1046	С	2	28		IV — — —
1047	С	2	24		IV — — —
1048	С	2	24		IV — — —
1049	С	2	24		IV — — —
1050	С	2	28		IV — — —
1051	С	2	24		IV — — —
1052	С	2	24		IV — — —
1053	С	2	24		IV — — —
1054	С	2	24		IV — — —
1055	С	2	24		IV — — —
1056	С	2	28		IV — — —
1057	С	2	24		IV — — —
1058	С	2	24		IV — — —
1059	С	2	24		IV — — —
1060	С	2	28		IV — — —
1061	С	2	24		IV — — —
1062	С	2	28		IV — — —
1063	С	2	28		IV — — —
1064	С	2	24		IV — — —
1065	С	2	28		IV — — —
1066	С	2	28		IV — — —

Порядковий номер дерева	Порода	Ступінь, товщини стовбурів, см			Категорія стану дерева, підстава вибірки для рубки
		ділянка	намірлений	дрова, ліні	
1067	С	2	24		IV <u>світло-жовтий</u>
1068	С	2	24		IV — — —
1069	С	2	24		IV — — —
1070	С	2	24		IV — — —
1071	С	2	24		IV — — —
1072	С	2	28		IV — — —
1073	С	2	28		IV — — —
1074	С	2	24		IV — — —
1075	С	2	32		IV — — —
1076	С	2	32		IV — — —
1077	С	2	32		IV — — —
1078	С	2	24		IV — — —
1079	С	2	24		IV — — —
1080	С	2	24		IV — — —
1081	С	2	28		IV — — —
1082	С	2	24		IV — — —
1083	С	2	24		IV — — —
1084	С	2	24		IV — — —
1085	С	2	24		IV — — —
1086	С	2	32		IV — — —
1087	С	2	28		IV — — —
1088	С	2	28		IV — — —
1089	С	2	24		IV — — —
1090	С	2	28		IV — — —
1091	С	2	24		IV — — —
1092	С	2	24		IV — — —

Всього пронумеровано дерев: _____

Нумерацію і перелік провели:

Ван. Момило
(посада)

Митенко П.Г.
(посада)

В. М. Мисю
(посада)

(кількість посади)

(підпис)

(підпис)

(підпис)

Бугарук П.А.
(ініціали та прізвище)

Сколов А.В.
(ініціали та прізвище)

Косирич Р.М.
(ініціали та прізвище)

19 11 20 21 року

НУМЕРАЦІЙНА ВІДОМІСТЬ ДЕРЕВ, призначених для вибіркової санітарної рубки

Житомирська область
(Автономна Республіка Крим, область)

ДП «Овруцьке СЛГ»

(найменування власника лісів, постійного лісокористувача)

Лісництво Ситовечанське

урочище _____

квартал № 57

виділ № 12

ділянка № _____

площа 14,4 га

Порядковий номер дерева	Порода	Ступінь, товщини стовбурів, см			Категорія стану дерева, підстава вибірки для рубки
		діаметр	наслідковий	діаметр	
1093	С		28		IV - світло-зелене
1094	С		24		IV - " -
1095	С		28		IV - " -
1096	С		24		IV - " -
1097	С		28		IV - " -
1098	С	28			IV - " -
1099	С	28			IV - " -
1100	С		32		IV - " -
1101	С		24		IV - " -
1102	С	32			IV - " -
1103	С		28		IV - " -
1104	С		24		IV - " -
1105	С		24		IV - " -
1106	С	32			IV - " -
1107	С		32		IV - " -
1108	С		28		IV - " -
1109	С		36		IV - " -
1110	С	28			IV - " -
1111	С	36			IV - " -
1112	С	28			IV - " -
1113	С	40			IV - " -
1114	С		28		IV - " -
1115	С		36		IV - " -
1116	С	36			IV - " -
1117	С		24		IV - " -
1118	С		36		IV - " -

Порядковий номер дерева	Порода	Ступінь, товщини стовбурів, см			Категорія стану дерева, підстава вибірки для рубки
		діаметр	наслідковий	діаметр	
1119	С		36		IV - світло-жовте
1120	С	36			IV - " -
1121	С		36		IV - " -
1122	С		32		IV - " -
1123	С		24		IV - " -
1124	С	24			IV - " -
1125	С	24			IV - " -
1126	С	28			IV - " -
1127	С	28			IV - " -
1128	С		24		IV - " -
1129	С		24		IV - " -
1130	С		24		IV - " -
1131	С	24			IV - " -
1132	С		24		IV - " -
1133	С	32			IV - " -
1134	С	24			IV - " -
1135	С	24			IV - " -
1136	С		28		IV - " -
1137	С		24		IV - " -
1138	С		24		IV - " -
1139	С		24		IV - " -
1140	С		28		IV - " -
1141	С		24		IV - " -
1142	С		24		IV - " -
1143	С		24		IV - " -
1144	С	28			IV - " -

Всього прокумеровано дерев: _____

Нумерацію і перелік провели:

Посада Митченко

Посада Митченко А.Г.

Посада Митченко

(кількість слів)

(підпис)

(підпис)

(підпис)

Посада Митченко П.А.

Посада Митченко Н.В.

Посада Митченко В.М.

12 11 20 21 року

НУМЕРАЦІЙНА ВІДОМІСТЬ ДЕРЕВ, призначених для вибіркової санітарної рубки

Житомирська область
(Автономна Республіка Крим, область)

ДП «Овруцьке СЛГ»

(найменування власника лісів, постійного лісокористувача)

Лісництво Ситовенське

урочище _____

квартал № 54 виділ № 12

ділянка № _____ площа 14.4 га

Парадковий номер деревця	Порода	Ступінь товщини ствобурів, см			Категорія стану деревця, підстава вибору для рубки
		ділянка	наслідкові	дров'яні	
1145	С		24		IVхб світло-жовта
1146	С		28		IV — II —
1147	С		28		IV — II —
1148	С	30			IV — II —
1149	С	24			IV — II —
1150	С	30			IV — II —
1151	С		28		IV — II —
1152	С		24		IV — II —
1153	С		24		IV — II —
1154	С	24			IV — II —
1155	С		24		IV — II —
1156	С		24		IV — II —
1157	С		28		IV — II —
1158	С		28		IV — II —
1159	С		24		IV — II —
1160	С		24		IV — II —
1161	С			24	IVхб жовта
1162	С		14		IVхб світло-жовта
1163	С	28			IV — II —
1164	С	28			IV — II —
1165	С		36		IV — II —
1166	С		32		IV — II —
1167	С		32		IV — II —
1168	С	32			IV — II —
1169	С		28		IV — II —
1170	С		32		IV — II —

Парадковий номер деревця	Порода	Ступінь товщини ствобурів, см			Категорія стану деревця, підстава вибору для рубки
		ділянка	наслідкові	дров'яні	
1171	С		24		IVхб світло-жовта
1172	С	28			IV — II —
1173	С		28		IV — II —
1174	С		28		IV — II —
1175	С		32		IV — II —
1176	С		28		IV — II —
1177	С	32			IV — II —
1178	С	28			IV — II —
1179	С	28			IV — II —
1180	С		32		IV — II —
1181	С		28		IV — II —
1182	С		28		IV — II —
1183	С	36			IV — II —
1184	С		28		IV — II —
1185	С		24		IV — II —
1186	С	24			IV — II —
1187	С	28			IV — II —
1188	С	32			IV — II —
1189	С		32		IV — II —
1190	С	24			IV — II —
1191	С	28			IV — II —
1192	С	24			IV — II —
1193	С	24			IV — II —
1194	С		36		IV — II —
1195	С		36		IV — II —
1196	С		28		IV — II —

Всього пронумеровано дерев: _____

Нумерацію і перелік провели:

Пом. лісничого
(посада)

Менед. ЛТ
(посада)

Пом. лісничого
(посада)

(ніллькє словами)

(підпис)

(підпис)

(підпис)

Григорук П.А.
(ініціали та прізвище)

Григорук А.В.
(ініціали та прізвище)

Григорук О.М.
(ініціали та прізвище)

12 11 20 21 року

НУМЕРАЦІЙНА ВІДОМІСТЬ ДЕРЕВ, призначених для вибіркової санітарної рубки

Житомирська область
(Автономна Республіка Крим, область)

ДП «Овруцьке СЛГ»

(найменування власника лісів, постійного лісокористувача)

Лісництво Сотавецьке

урочище _____

квартал № 57

виділ № 12

ділянка № _____

площа 14,21 га

Порядковий номер дерева	Порода	Ступінь, товщини стовбурів, см			Категорія стану дерева, підстава вибору для рубки
		діаметр	нападіння	дров'яні	
1197	СД		24		IV ХБ світло-зелена
1198	СД		28		IV — ІІ —
1199	СД	28			IV — ІІ —
1200	СД	28			IV — ІІ —
1201	СД	32			IV — ІІ —
1202	СД		48		IV — ІІ —
1203	СД	36			IV — ІІ —
1204	СД	28			IV — ІІ —
1205	СД		24		IV — ІІ —
1206	СД		24		IV — ІІ —
1207	СД		36		IV — ІІ —
1208	СД		36		IV — ІІ —
1209	СД	24			IV — ІІ —
1210	СД	36			IV — ІІ —
1211	СД		40		IV — ІІ —
1212	СД		24		IV — ІІ —
1213	СД	32			IV — ІІ —
1214	СД		24		IV — ІІ —
1215	СД		32		IV — ІІ —
1216	СД		40		IV — ІІ —
1217	СД		36		IV — ІІ —
1218	СД		32		IV — ІІ —
1219	СД	32			IV — ІІ —
1220	СД	28			IV — ІІ —
1221	СД		24		IV — ІІ —
1222	СД		40		IV — ІІ —

Порядковий номер дерева	Порода	Ступінь, товщини стовбурів, см			Категорія стану дерева, підстава вибору для рубки
		діаметр	нападіння	дров'яні	
1223	СД	36			IV ХБ світло-зелена
1224	СД		32		IV — ІІ —
1225	СД	36			IV — ІІ —
1226	СД		36		IV — ІІ —
1227	СД		28		IV — ІІ —
1228	СД	36			IV — ІІ —
1229	СД	28			IV — ІІ —
1230	СД	36			IV — ІІ —
1231	СД		24		IV — ІІ —
1232	СД		32		IV — ІІ —
1233	СД		24		IV — ІІ —
1234	СД		28		IV — ІІ —
1235	СД		24		IV — ІІ —
1236	СД		28		IV — ІІ —
1237	СД		24		IV — ІІ —
1238	СД		36		IV — ІІ —
1239	СД		28		IV — ІІ —
1240	СД		28		IV — ІІ —
1241	СД		28		IV — ІІ —
1242	СД		36		IV — ІІ —
1243	СД		28		IV — ІІ —
1244	СД		32		IV — ІІ —
1245	СД		32		IV — ІІ —
1246	СД		28		IV — ІІ —
1247	СД		28		IV — ІІ —
1248	СД		24		IV — ІІ —

Всього пронумеровано дерев: _____

Нумерацію і перелік провели:

Лісн. лісничого
(посада)

Мисер ЛГ
(посада)

Сиріч
(посада)

(підпис)

[Підпис]
(підпис)

(підпис)

[Підпис]
(підпис)

(підпис)

Бугурик П.Р.
(ініціали та прізвище)

Григорук А.В.
(ініціали та прізвище)

Комарукіна Л.С.
(ініціали та прізвище)

12 11 20 21 року

НУМЕРАЦІЙНА ВІДОМІСТЬ ДЕРЕВ, призначених для вибіркової санітарної рубки

Житомирська область
(Автономна Республіка Крим, область)

ДП «Овруцьке СЛГ»

(найменування власника лісів, постійного лісокористувача)

Лісництво Сотавецьке

урочище _____

квартал № 52 виділ № 12

ділянка № _____ площа 14,4 га

Порядковий номер дерев	Порода	Ступінь, товщини стовбурів, см			Категорія стану дерев, підстава вибору для рубки
		діляні	намічені	дров'яні	
1249	С		32		IV хб свчло-хлсв
1250	С		24		IV — " —
1251	С	24			IV — " —
1252	С	24			IV — " —
1253	С	28			IV — " —
1254	С	28			IV — " —
1255	С		24		IV — " —
1256	С		24		IV — " —
1257	С		24		IV — " —
1258	С		24		IV — " —
1259	С		24		IV — " —
1260	С	28			IV — " —
1261	С		28		IV — " —
1262	С		32		IV — " —
1263	С		24		IV — " —
1264	С		24		IV — " —
1265	С		24		IV — " —
1266	С		28		IV — " —
1267	С		24		IV — " —
1268	С		24		IV — " —
1269	С		28		IV — " —
1270	С		24		IV — " —
1271	С		28		IV — " —
1272	С	24			IV — " —
1273	С	32			IV — " —
1274	С	24			IV — " —

Порядковий номер дерев	Порода	Ступінь, товщини стовбурів, см			Категорія стану дерев, підстава вибору для рубки
		діляні	намічені	дров'яні	
1275	С	24			IV хб свчло-хлсв
1276	С	36			IV — " —
1277	С	28			IV — " —
1278	С		28		IV — " —
1279	С		28		IV — " —
1280	С	24			IV — " —
1281	С		28		IV — " —
1282	С	28			IV — " —
1283	С	32			IV — " —
1284	С	32			IV — " —
1285	С	24			IV — " —
1286	С	24			IV — " —
1287	С	28			IV — " —
1288	С	28			IV — " —
1289	С		26		IV — " —
1290	С		36		IV — " —
1291	С		28		IV — " —
1292	С		28		IV — " —
1293	С	32			IV — " —
1294	С	32			IV — " —
1295	С	32			IV — " —
1296	С		28		IV — " —
1297	С		28		IV — " —
1298	С		28		IV — " —
1299	С	32			IV — " —
1300	С	32			IV — " —

Всього пронумеровано дерев: _____

(кількість словами)

Нумерацію і перелік провели:

Пом. Моришова
(посада)

Григорук ЛГ
(посада)

Ступ. МЧ
(посада)

(підпис)

(підпис)

(підпис)

Григорук П.А.
(ініціали та прізвище)

Григорук Л.В.
(ініціали та прізвище)

Моришова Л.С.
(ініціали та прізвище)

12 11 20 21 року

НУМЕРАЦІЙНА ВІДОМІСТЬ ДЕРЕВ, призначених для вибіркової санітарної рубки

Житомирська область
(Автономна Республіка Крим, область)

ДП «Овруцьке СЛГ»

(найменування власника лісів, постійного лісокористувача)

Лісництво Селявечевське

урочище _____

квартал № 51 виділ № 12

ділянка № _____ площа 14,4 га

Порядковий номер дерева	Порода	Ступінь, товщини стовбурів, см			Категорія стану дерева, підстава вибірки для рубки
		ділянка	висота	діаметр	
1301	С	24			Нхв світло-зелена
1302	С	24			IV — I
1303	С	24			IV — II
1304	С		26		IV — II
1305	С		24		IV — II
1306	С		28		IV — II
1307	С		28		IV — II
1308	С	32			IV — II
1309	С		24		IV — II
1310	С		28		IV — II
1311	С		32		IV — II
1312	С	24			IV — II
1313	С	24			IV — II
1314	С		28		IV — II
1315	С		32		IV — II
1316	С		28		IV — II
1317	С	32			IV — II
1318	С	36			IV — II
1319	С	28			IV — II
1320	С	28			IV — II
1321	С		32		IV — II
1322	С		24		IV — II
1323	С		28		IV — II
1324	С		24		IV — II
1325	С	32			IV — II
1326	С	24			IV — II

Порядковий номер дерева	Порода	Ступінь, товщини стовбурів, см			Категорія стану дерева, підстава вибірки для рубки
		ділянка	висота	діаметр	
1327	С		24		Нхв світло-зелена
1328	С	32			IV — II
1329	С		28		IV — II
1330	С		28		IV — II
1331	С		36		IV — II
1332	С		32		IV — II
1333	С		24		IV — II
1334	С	28			IV — II
1335	С		24		IV — II
1336	С	28			IV — II
1337	С	28			IV — II
1338	С	32			IV — II
1339	С	32			IV — II
1340	С	24			IV — II
1341	С	24			IV — II
1342	С		40		IV — II
1343	С		40		IV — II
1344	С	36			IV — II
1345	С		36		IV — II
1346	С	36			IV — II
1347	С	28			IV — II
1348	С	32			IV — II
1349	С	32			IV — II
1350	С		24		IV — II
1351	С		40		IV — II
1352	С	24			IV — II

Всього пронумеровано дерев: _____

(кількість сторінок)

Нумерацію і перелік провели:

Пам. Лисичко
(посада)

Михайло АГ
(посада)

Пиріг
(посада)

[Підпис]
(підпис)

[Підпис]
(підпис)

Григорук П.А.
(ініціали та прізвище)

Григорук А.В.
(ініціали та прізвище)

Михайло С.М.
(ініціали та прізвище)

12 11 20 21 року

НУМЕРАЦІЙНА ВІДОМІСТЬ ДЕРЕВ, призначених для вибіркової санітарної рубки

Житомирська область
(Автономна Республіка Крим, область)

ДП «Овруцьке СЛГ»

(найменування власника лісів, постійного лісокористувача)

Лісництво Ситовечанське

урочище _____

квартал № 57 виділ № 12

ділянка № _____ площа 14,4 га

Порядковий номер дерева	Порода	Ступінь, товщини стовбурів, см			Категорія стану дерева, підстава відбору для рубки
		дерева	намісцікові	дров'яні	
1353	С		36		IV об'єкто-заощад
1354	С		36		IV — " —
1355	С	28			IV — " —
1356	С	32			IV — " —
1357	С	24			IV — " —
1358	С		28		IV — " —
1359	С		24		IV — " —
1360	С		24		IV — " —
1361	С	28			IV — " —
1362	С		28		IV — " —
1363	С		24		IV — " —
1364	С		36		IV — " —
1365	С	28			IV — " —
1366	С	24			IV — " —
1367	С		28		IV — " —
1368	С	24			IV — " —
1369	С	32			IV — " —
1370	С		32		IV — " —
1371	С	24			IV — " —
1372	С		24		IV — " —
1373	С		24		IV — " —
1374	С		28		IV — " —
1375	С		32		IV — " —
1376	С		32		IV — " —
1377	С		24		IV — " —
1378	С		24		IV — " —

Порядковий номер дерева	Порода	Ступінь, товщини стовбурів, см			Категорія стану дерева, підстава відбору для рубки
		дерева	намісцікові	дров'яні	
1379	С	36			IV об'єкто-заощад
1380	С		28		IV — " —
1381	С		32		IV — " —
1382	С		24		IV — " —
1383	С		28		IV — " —
1384	С		28		IV — " —
1385	С		24		IV — " —
1386	С	24			IV — " —
1387	С	24			IV — " —
1388	С	24			IV — " —
1389	С	28			IV — " —
1390	С		36		IV — " —
1391	С	28			IV — " —
1392	С	28			IV — " —
1393	С	24			IV — " —
1394	С		28		IV — " —
1395	С		32		IV — " —
1396	С	36			IV — " —
1397	С	24			IV — " —
1398	С		32		IV — " —
1399	С		32		IV — " —
1400	С		32		IV — " —
1401	С	24			IV — " —
1402	С		24		IV — " —
1403	С		24		IV — " —
1404	С		32		IV — " —

Всього пронумеровано дерев: _____

Нумерацію і перелік провели:

Лісн. Мисиного
(посада)

Митенко А.Г.
(посада)

Ступ. Лісн.
(посада)

(кількість словачів)

(підпис)

(підпис)

(підпис)

Будаків М.А.
(ініціали та прізвище)

Григорук А.В.
(ініціали та прізвище)

Мокрицький З.М.
(ініціали та прізвище)

12 11 20 2/ року

НУМЕРАЦІЙНА ВІДОМІСТЬ ДЕРЕВ, призначених для вибіркової санітарної рубки

Житомирська область
(Автономна Республіка Крим, область)
ДП «Овруцьке СЛГ»

Лісництво Сотувеське (найменування власника лісів, постійного лісокористувача)
урочище _____

квартал № 57 виділ № 12

ділянка № _____ площа 14 га

Порядковий номер дерев	Порода	Ступінь, товщини ствобурів, см			Категорія стану дерев, підстава вибору для рубки
		діляні	наслідкові	досяжні	
1405	С		24		IV ХВ світло-жовте
1406	С		24		IV — ІІ —
1407	С		24		IV — ІІ —
1408	С		28		IV — ІІ —
1409	С		28		IV — ІІ —
1410	С		24		IV — ІІ —
1411	С		24		IV — ІІ —
1412	С		36		IV — ІІ —
1413	С		28		IV — ІІ —
1414	С		24		IV — ІІ —
1415	С		28		IV — ІІ —
1416	С		28		IV — ІІ —
1417	С		28		IV — ІІ —
1418	С		28		IV — ІІ —
1419	С	28			IV — ІІ —
1420	С		28		IV — ІІ —
1421	С		28		IV — ІІ —
1422	С		28		IV — ІІ —
1423	С		28		IV — ІІ —
1424	С	32			IV — ІІ —
1425	С		28		IV — ІІ —
1426	С		24		IV — ІІ —
1427	С	32			IV — ІІ —
1428	С	32			IV — ІІ —
1429	С		24		IV — ІІ —
1430	С		26		IV — ІІ —

Порядковий номер дерев	Порода	Ступінь, товщини ствобурів, см			Категорія стану дерев, підстава вибору для рубки
		діляні	наслідкові	досяжні	
1431	С		24		IV ХВ світло-жовте
1432	С		24		IV — ІІ —
1433	С		24		IV — ІІ —
1434	С		32		IV — ІІ —
1435	С		32		IV — ІІ —
1436	С		36		IV — ІІ —
1437	С		28		IV — ІІ —
1438	С		24		IV — ІІ —
1439	С		24		IV — ІІ —
1440	С		24		IV — ІІ —
1441	С		24		IV — ІІ —
1442	С		28		IV — ІІ —
1443	С	32			IV — ІІ —
1444	С		28		IV — ІІ —
1445	С		24		IV — ІІ —
1446	С		32		IV — ІІ —
1447	С		32		IV — ІІ —
1448	С		36		IV — ІІ —
1449	С		24		IV — ІІ —
1450	С		24		IV — ІІ —
1451	С		24		IV — ІІ —
1452	С		24		IV — ІІ —
1453	С		32		IV — ІІ —
1454	С		32		IV — ІІ —
1455	С	24			IV — ІІ —
1456	С	32			IV — ІІ —

Всього пронумеровано дерев: _____

Нумерацію і перелік провели:

П.М. Мокрицький
(посада)

М.М. Мокрицький
(посада)

О.М. Мокрицький
(посада)

(кількість посади)

(підпис)

(підпис)

(підпис)

Р.М. Мокрицький П.А.
(ініціали та прізвище)

М.М. Мокрицький Н.В.
(ініціали та прізвище)

М.М. Мокрицький О.С.
(ініціали та прізвище)

12 11 20 21 року

НУМЕРАЦІЙНА ВІДОМІСТЬ ДЕРЕВ, призначених для вибіркової санітарної рубки

Житомирська область
(Автономна Республіка Крим, область)

ДП «Овруцьке СЛГ»

(найменування власника лісів, постійного лісокористувача)

Лісництво Сотувечеве

урочище _____

квартал № 54 виділ № 12

ділянка № _____ площа 14,4 га

Порядковий номер дерев	Порода	Ступінь, товщини стовбурів, см			Категорія стану дерев, підстава вибірку для рубки
		діляні	кваліфікація	дрова	
1457	С1		28		IVхв об'єм-залеж
1458	С1		40		IV — " —
1459	С1		32		IV — " —
1460	С1		24		IV — " —
1461	С1		24		IV — " —
1462	С1		40		IV — " —
1463	С1			24	IVхв об'єм-залеж
1464	С1		28		IVхв об'єм-залеж
1465	С1		32		IV — " —
1466	С1		24		IV — " —
1467	С1		36		IV — " —
1468	С1		32		IV — " —
1469	С1		24		IV — " —
1470	С1		28		IV — " —
1471	С1		28		IV — " —
1472	С1		24		IV — " —
1473	С1		24		IV — " —
1474	С1		24		IV — " —
1475	С1		28		IV — " —
1476	С1		24		IV — " —
1477	С1	40			IV — " —
1478	С1		32		IV — " —
1479	С1		28		IV — " —
1480	С1		24		IV — " —
1481	С1		28		IV — " —
1482	С1		24		IV — " —

Порядковий номер дерев	Порода	Ступінь, товщини стовбурів, см			Категорія стану дерев, підстава вибірку для рубки
		діляні	кваліфікація	дрова	
1483	С1		24		IVхв об'єм-залеж
1484	С1	28			IV — " —
1485	С1	28			IV — " —
1486	С1		24		IV — " —
1487	С1	28			IV — " —
1488	С1	24			IV — " —
1489	С1	28			IV — " —
1490	С1	24			IV — " —
1491	С1	28			IV — " —
1492	С1		36		IV — " —
1493	С1	24			IV — " —
1494	С1	32			IV — " —
1495	С1		28		IV — " —
1496	С1		28		IV — " —
1497	С1		24		IV — " —
1498	С1		24		IV — " —
1499	С1		28		IV — " —
1500	С1		36		IV — " —
1501	С1		32		IV — " —
1502	С1		24		IV — " —
1503	С1		24		IV — " —
1504	С1		36		IV — " —
1505	С1		32		IV — " —
1506	С1		36		IV — " —
1507	С1		36		IV — " —
1508	С1	32			IV — " —

Всього пронумеровано дерев: _____

Нумерацію і перелік провели:

Пом. лісничого
(посада)

Михайло А.Г.
(посада)

25 лип 2012
(посада)

(кількість словами)

(підпис)

(підпис)

(підпис)

Бугрик П.А.
(ініціали та прізвище)

Яковчук В.В.
(ініціали та прізвище)

Михайло А.Г.
(ініціали та прізвище)

12 11 2012 року

НУМЕРАЦІЙНА ВІДОМІСТЬ ДЕРЕВ, призначених для вибіркової санітарної рубки

Житомирська область
(Автономна Республіка Крим, область)
ДП «Овруцьке СЛГ»

(найменування власника лісів, постійного лісокористувача)
Лісництво Сатовецьке

урочище _____

квартал № 57 виділ № 12

ділянка № _____ площа 14,4 га

Порядковий номер дерев	Порода	Ступінь, товщини стовбурів, см			Категорія стану дерев, підстава вибору для рубки
		діаметр	висота до гори	висота до долини	
1509	С	24			IV хв. об'ємно-релієва
1510	С		36		IV — 10 —
1511	С	28			IV — 11 —
1512	С		32		IV — 11 —
1513	С		36		IV — 11 —
1514	С		28		IV — 11 —
1515	С		32		IV — 11 —
1516	С		28		IV — 11 —
1517	С		28		IV — 11 —
1518	С	24			IV — 11 —
1519	С	32			IV — 11 —
1520	С		24		IV — 11 —
1521	С		28		IV — 11 —
1522	С		24		IV — 11 —
1523	С	36			IV — 11 —
1524	С		36		IV — 11 —
1525	С		36		IV — 11 —
1526	С	24			IV — 11 —
1527	С	32			IV — 11 —
1528	С		24		IV — 11 —
1529	С		32		IV — 11 —
1530	С		24		IV — 11 —
1531	С		32		IV — 11 —
1532	С	28			IV — 11 —
1533	С	36			IV — 11 —
1534	С	40			IV — 11 —

Порядковий номер дерев	Порода	Ступінь, товщини стовбурів, см			Категорія стану дерев, підстава вибору для рубки
		діаметр	висота до гори	висота до долини	
1535	С		26		IV хв. об'ємно-релієва
1536	С		24		IV — 10 —
1537	С	24			IV — 11 —
1538	С	28			IV — 10 —
1539	С		28		IV — 11 —
1540	С		36		IV — 11 —
1541	С	24			IV — 11 —
1542	С	24			IV — 11 —
1543	С		24		IV — 11 —
1544	С		32		IV — 11 —
1545	С	28			IV — 11 —
1546	С	32			IV — 11 —
1547	С		28		IV — 11 —
1548	С		24		IV — 11 —
1549	С		28		IV — 11 —
1550	С	32			IV — 11 —
1551	С	32			IV — 11 —
1552	С	28			IV — 11 —
1553	С	32			IV — 11 —
1554	С	28			IV — 11 —
1555	С		24		IV — 11 —
1556	С		32		IV — 11 —
1557	С		36		IV — 11 —
1558	С		28		IV — 11 —
1559	С		28		IV — 11 —
1560	С		28		IV — 11 —

Всього пронумеровано дерев: _____

Нумерацію і перелік провели:

Пом. лісничого
(посада)

Михайло А.Г.
(посада)

Пом. лісничого
(посада)

(кількість осіб)

[Підпис]
(підпис)

(підпис)

(підпис)

Григорук П. А.
(ініціали та прізвище)

Григорук Н. В.
(ініціали та прізвище)

Кондратюк С. М.
(ініціали та прізвище)

12 11 20 21 року

НУМЕРАЦІЙНА ВІДОМІСТЬ ДЕРЕВ, призначених для вибіркової санітарної рубки

Житомирська область

(Автономна Республіка Крим, область)

ДП «Овруцьке СЛГ»

(найменування власника лісів, постійного лісокористувача)

Лісництво Сетовецьке

урочище _____

квартал № 54 виділ № 12

ділянка № _____ площа 14, 7 га

Порядковий номер дерев	Порода	Ступінь, товщини стовбурів, см			Категорія стану дерев, підстава вибору для рубки
		діляні	наслідкові	дров'яні	
1561	С		32		IV хв світохлама
1562	С		28		IV — " —
1563	С		28		IV — " —
1564	С		28		IV — " —
1565	С		36		IV — " —
1566	С	24			IV — " —
1567	С		24		IV — " —
1568	С		28		IV — " —
1569	С		24		IV — " —
1570	С		28		IV — " —
1571	С		24		IV — " —
1572	С		32		IV — " —
1573	С		24		IV — " —
1574	С		32		IV — " —
1575	С		28		IV — " —
1576	С		28		IV — " —
1577	С	32			IV — " —
1578	С		36		IV — " —
1579	С		24		IV — " —
1580	С		28		IV — " —
1581	С		28		IV — " —
1582	С		28		IV — " —
1583	С		32		IV — " —
1584	С		28		IV — " —
1585	С		24		IV — " —
1586	С			24	IV хв рудого

Порядковий номер дерев	Порода	Ступінь, товщини стовбурів, см			Категорія стану дерев, підстава вибору для рубки
		діляні	наслідкові	дров'яні	
1587	С			24	IV хв рудого
1588	С			24	V — " —
1589	С			24	V — " —
1590	С		28		IV хв світохлама
1591	С			24	IV хв рудого
1592	С		24		IV хв світохлама
1593	С			24	IV хв рудого
1594	С			24	V — " —
1595	С			28	V — " —
1596	С			24	V — " —
1597	С			28	V — " —
1598	С			32	V — " —
1599	С			24	V — " —
1600	С			24	V — " —
1601	С			24	V — " —
1602	С		28		IV хв світохлама
1603	С			24	V хв рудого
1604	С		24		IV хв світохлама
1605	С			24	V хв рудого
1606	С		28		IV хв світохлама
1607	С		24		IV — " —
1608	С		24		IV — " —
1609	С		24		IV — " —
1610	С		36		IV — " —
1611	С		28		IV — " —
1612	С		24		IV — " —

Всього пронумеровано дерев: _____

Нумерацію і перелік провели:

Павл. Ісидорова
(посада)

Михайло АГ
(посада)

Алф. Мух
(посада)

(кількість словами)

(підпис)

(підпис)

(підпис)

Бугрик П. А.
(ініціали та прізвище)

Богов Н. В.
(ініціали та прізвище)

Михайличенко С. М.
(ініціали та прізвище)

12 11 20 року

НУМЕРАЦІЙНА ВІДОМІСТЬ ДЕРЕБ, призначених для вибіркової санітарної рубки

Житомирська область
(Автономна Республіка Крим, область)

ДП «Овруцьке СЛГ»

(найменування власника лісів, постійного лісокористувача)

Лісництво Ситківське

урочище _____

квартал № 57 виділ № 12

ділянка № _____ площа 14.6 га

Порядковий номер дерева	Порода	Ступінь, товщини стовбурів, см			Категорія стану дерева, підстава рубки для рубки
		ділянка	висота допику	діаметр	
1613	С		28		IV хв світло-зелена
1614	С		28		IV — " —
1615	С		32		IV — " —
1616	С	42			IV — " —
1617	С	32			IV — " —
1618	С		24		IV — " —
1619	С		28		IV — " —
1620	С		32		IV — " —
1621	С		32		IV — " —
1622	С		32		IV — " —
1623	С		28		IV — " —
1624	С		24		IV — " —
1625	С		24		IV — " —
1626	С		28		IV — " —
1627	С	44			IV — " —
1628	С	28			IV — " —
1629	С		28		IV — " —
1630	С		28		IV — " —
1631	С		32		IV — " —
1632	С		32		IV — " —
1633	С		28		IV — " —
1634	С		32		IV — " —
1635	С		24		IV — " —
1636	С		28		IV — " —
1637	С	28			IV — " —
1638	С	24			IV — " —

Порядковий номер дерева	Порода	Ступінь, товщини стовбурів, см			Категорія стану дерева, підстава рубки для рубки
		ділянка	висота допику	діаметр	
1639	С		32		IV хв світло-зелена
1640	С		32		IV — " —
1641	С		32		IV — " —
1642	С		24		IV — " —
1643	С		32		IV — " —
1644	С		40		IV — " —
1645	С	36			IV — " —
1646	С	32			IV — " —
1647	С		28		IV — " —
1648	С		28		IV — " —
1649	С		24		IV — " —
1650	С		36		IV — " —
1651	С		28		IV — " —
1652	С		24		IV — " —
1653	С	28			IV — " —
1654	С	40			IV — " —
1655	С	28			IV — " —
1656	С		28		IV — " —
1657	С		36		IV — " —
1658	С	28			IV — " —
1659	С	32			IV — " —
1660	С		28		IV — " —
1661	С		28		V хв руде
1662	С		24		IV хв світло-зелена
1663	С	28			IV — " —
1664	С		28		V хв руде

Всього пронумеровано дерев: _____

Нумерацію і перелік провели:

Пом. лісничого

Михайло А.Г.

С.М. Мис

(кількість слів)

(підпис)

(підпис)

(підпис)

Буржес П.В.

Яковлев А.В.

Мандриш О.М.

12 11 2021 року

НУМЕРАЦІЙНА ВІДОМІСТЬ ДЕРЕВ, призначених для вибіркової санітарної рубки

Житомирська область
(Автономна Республіка Крим, область)
ДП «Обруцьке СЛГ»

(найменування власника лісів, постійного лісокористувача)

Лісництво Сотвечьке

урочище _____

квартал № 57 виділ № 18

ділянка № _____ площа 14,4 га

Порядковий номер дерева	Порода	Ступінь товщини стовбурів, см			Категорія стану дерева, підстава вибірки для рубки
		ділянка	наслідок	ділянка	
1717	С		32		IV хв світло-зелена
1718	С		36		IV — " —
1719	С			24	IV хв м'яка
1720	С			24	V — " —
1721	С		28		IV хв світло-зелена
1722	С		24		IV — " —
1723	С	36			IV — " —
1724	С		24		IV — " —
1725	С		32		IV — " —
1726	С	28			IV — " —
1727	С	28			IV — " —
1728	С		32		IV — " —
1729	С		36		IV — " —
1730	С	44			IV — " —
1731	С		24		IV — " —
1732	С	32			IV — " —
1733	С	36			IV — " —
1734	С		28		IV — " —
1735	С	32			IV — " —
1736	С		36		IV — " —
1737	С	24			IV — " —
1738	С	28			IV — " —
1739	С	32			IV — " —
1740	С		28		IV — " —
1741	С	28			IV — " —
1742	С		24		IV — " —

Порядковий номер дерева	Порода	Ступінь товщини стовбурів, см			Категорія стану дерева, підстава вибірки для рубки
		ділянка	наслідок	ділянка	
1743	С	28			IV хв світло-зелена
1744	С		48		IV — " —
1745	С		24		IV — " —
1746	С		28		IV — " —
1747	С	32			IV — " —
1748	С		32		IV — " —
1749	С		28		IV — " —
1750	С	24			IV — " —
1751	С	32			IV — " —
1752	С		40		IV — " —
1753	С		40		IV — " —
1754	С		24		IV — " —
1755	С	28			IV — " —
1756	С	36			IV — " —
1757	С		32		IV — " —
1758	С		32		IV — " —
1759	С		24		IV — " —
1760	С	32			IV — " —
1761	С		40		IV — " —
1762	С	28			IV — " —
1763	С		28		IV — " —
1764	С		36		IV — " —
1765	С		40		IV — " —
1766	С		56		IV — " —
1767	С	36			IV — " —
1768	С		28		IV — " —

Всього пронумеровано дерев: _____

Нумерацію і перелік провели:

Пом. могого
(посада)

Михайло
(посада)

Ильич
(посада)

(кількість лісових)

(підпис)

(підпис)

(підпис)

Григорук П.А.
(ініціали та прізвище)

Халезь Н.В.
(ініціали та прізвище)

Михайленко Д.М.
(ініціали та прізвище)

12 11 20 21 року

НУМЕРАЦІЙНА ВІДОМІСТЬ ДЕРЕВ, призначених для вибіркової санітарної рубки

Житомирська область
(Автономна Республіка Крим, область)

ДП «Овруцьке СЛГ»
(найменування власника лісів, постійного лісокористувача)

Лісництво Ситовечанське

урочище _____

квартал № 57 виділ № 12

ділянка № _____ площа 14,4 га

Порядковий номер дерев	Порода	Ступінь, товщини стовбурів, см			Категорія стану дерев, підстава вибору для рубки
		діляні	наслідкові	дров'яні	
1769	С	28			IV обліково-решето
1770	С		28		IV — " —
1771	С		32		IV — " —
1772	С		24		IV — " —
1773	С		32		IV — " —
1774	С		36		IV — " —
1775	С		24		IV — " —
1776	С		36		IV — " —
1777	С		28		IV — " —
1778	С		40		IV — " —
1779	С		24		IV — " —
1780	С		28		IV — " —
1781	С		24		IV — " —
1782	С	24			IV — " —
1783	С	28			IV — " —
1784	С		28		IV — " —
1785	С		40		IV — " —
1786	С	28			IV — " —
1787	С		28		IV — " —
1788	С		28		IV — " —
1789	С	28			IV — " —
1790	С	28			IV — " —
1791	С		28		IV — " —
1792	С		28		IV — " —
1793	С		24		IV — " —
1794	С		32		IV — " —

Порядковий номер дерев	Порода	Ступінь, товщини стовбурів, см			Категорія стану дерев, підстава вибору для рубки
		діляні	наслідкові	дров'яні	
1795	С	36			IV обліково-решето
1796	С		28		IV — " —
1797	С		40		IV — " —
1798	С		24		IV — " —
1799	С		24		IV — " —
1800	С		28		IV — " —
1801	С		28		IV — " —
1802	С		24		IV — " —
1803	С		36		IV — " —
1804	С	24			IV — " —
1805	С	32			IV — " —
1806	С	36			IV — " —
1807	С	36			IV — " —
1808	С		28		IV — " —
1809	С	24			IV — " —
1810	С		28		IV — " —
1811	С		28		IV — " —
1812	С		24		IV — " —
1813	С	22			IV — " —
1814	С	28			IV — " —
1815	С	24			IV — " —
1816	С	28			IV — " —
1817	С		28		IV — " —
1818	С		32		IV — " —
1819	С		28		IV — " —
1820	С		28		IV — " —

Всього пронумеровано дерев: _____

Нумерацію і перелік провели:

Пом. лісничого
(посада)

Лісничий П.Г.
(посада)

Вірний
(посада)

(кількістю словами)

(підпис)

(підпис)

(підпис)

Бірюк П.А.
(ініціали та прізвище)

Холодів 4.13
(ініціали та прізвище)

Мочурич Д.М.
(ініціали та прізвище)

12 11 2021 року

НУМЕРАЦІЙНА ВІДОМІСТЬ ДЕРЕВ, призначених для вибіркової санітарної рубки

Житомирська область
(Автономна Республіка Крим, область)

ДП «Озеруцьке СЛГ»

(найменування власника лісів, постійного лісокористувача)

Лісництво Сотувеське

урочище _____

квартал № 57 виділ № 12

ділянка № _____ площа 14.4 га

Нумераційний номер дерев	Порода	Ступінь, товщини стовбурів, см			Категорія стану дерева, підстава вибірки для рубки
		діаметр	нападіння	дрова	
1821	С		20		IV хв світло-жовто
1822	С		24		IV — " —
1823	С	28			IV — " —
1824	С	24			IV — " —
1825	С		36		IV — " —
1826	С		28		IV — " —
1827	С		32		IV — " —
1828	С		40		IV — " —
1829	С	32			IV — " —
1830	С		28		IV — " —
1831	С		36		IV — " —
1832	С	36			IV — " —
1833	С	32			IV — " —
1834	С		28		IV — " —
1835	С		24		IV — " —
1836	С		28		IV — " —
1837	С		28		IV — " —
1838	С		32		IV — " —
1839	С	28			IV — " —
1840	С	28			IV — " —
1841	С		36		IV — " —
1842	С	24			IV — " —
1843	С	28			IV — " —
1844	С	36			IV — " —
1845	С		32		IV — " —
1846	С		36		IV — " —

Нумераційний номер дерев	Порода	Ступінь, товщини стовбурів, см			Категорія стану дерева, підстава вибірки для рубки
		діаметр	нападіння	дрова	
1847	С	36			IV хв світло-жовто
1848	С	28			IV — " —
1849	С		28		IV — " —
1850	С	32			IV — " —
1851	С	32			IV — " —
1852	С	32			IV — " —
1853	С		36		IV — " —
1854	С	36			IV — " —
1855	С	36			IV — " —
1856	С		28		IV — " —
1857	С		36		IV — " —
1858	С		28		IV — " —
1859	С	28			IV — " —
1860	С	24			IV — " —
1861	С	24			IV — " —
1862	С		24		IV — " —
1863	С		24		IV — " —
1864	С		24		IV — " —
1865	С		28		IV — " —
1866	С	40			IV — " —
1867	С	24			IV — " —
1868	С	28			IV — " —
1869	С	40			IV — " —
1870	С	36			IV — " —
1871	С	24			IV — " —
1872	С	24			IV — " —

Всього пронумеровано дерев: _____


Нумерацію і перелік провели:


Пол. Лисого
(посада)

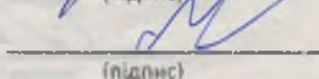
Михайло ЛГ
(посада)

П. М. М. М.
(посада)

(кількість посади)


(підпис)


(підпис)


(підпис)

Будник П.А.
(ініціали та прізвище)

Григор'єв Н.В.
(ініціали та прізвище)

Мондрік О.М.
(ініціали та прізвище)

12 11 20 21 року

НУМЕРАЦІЙНА ВІДОМІСТЬ ДЕРЕВ, призначених для вибіркової санітарної рубки

Житомирська область
(Автономна Республіка Крим, область)

ДП «Овруцьке СЛГ»

(найменування власника лісів, постійного лісокористувача)

Лісництво Ситовеченське

урочище _____

квартал № 57 виділ № 12

ділянка № _____ площа 14.4 га

Порядковий номер дерев	Порода	Ступінь, товщини стовбурів, см			Категорія стану дерев, підстава вибору для рубки
		діляні	наслідкові	дрок'яні	
1873	с	40			Нхв світлолистя
1874	с		32		Н — " —
1875	с		24		Н — " —
1876	с		20		Н — " —
1877	с		40		Н — " —
1878	с		24		Н — " —
1879	с	28			Н — " —
1880	с	28			Н — " —
1881	с	36			Н — " —
1882	с	36			Н — " —
1883	с		32		Н — " —
1884	с	32			Н — " —
1885	с	32			Н — " —
1886	с	32			Н — " —
1887	с		24		Н — " —
1888	с	32			Н — " —
1889	с		28		Н — " —
1890	с		40		Н — " —
1891	с	24			Н — " —
1892	с	24			Н — " —
1893	с		26		Н — " —
1894	с		24		Н — " —
1895	с	24			Н — " —
1896	с	40			Н — " —
1897	с		32		Н — " —
1898	с		40		Н — " —

Порядковий номер дерев	Порода	Ступінь, товщини стовбурів, см			Категорія стану дерев, підстава вибору для рубки
		діляні	наслідкові	дрок'яні	
1899	с		28		Нхв світлолистя
1900	с		28		Н — " —
1901	с		36		Н — " —
1902	с		32		Н — " —
1903	с	36			Н — " —
1904	с		28		Н — " —
1905	с		28		Н — " —
1906	с		28		Н — " —
1907	с		28		Н — " —
1908	с	28			Н — " —
1909	с	24			Н — " —
1910	с	24			Н — " —
1911	с		28		Н — " —
1912	с	28			Н — " —
1913	с	28			Н — " —
1914	с		36		Н — " —
1915	с		36		Н — " —
1916	с	24			Н — " —
1917	с	28			Н — " —
1918	с		28		Н — " —
1919	с	24			Н — " —
1920	с	24			Н — " —
1921	с	24			Н — " —
1922	с	24			Н — " —
1923	с		24		Н — " —
1924	с		28		Н — " —

Цього пронумеровано дерев: _____

Нумерацію і перелік провели:

Мих. Мисиного
(посада)

Масенер ЛГ
(посада)

Б. М. Мисиного
(посада)

(нічність словами)

(підпис)

(підпис)

(підпис)

Григорук Р.В.
(ініціали та прізвище)

Григорук Н.В.
(ініціали та прізвище)

Мисиного С.М.
(ініціали та прізвище)

12 11 20 21 року

НУМЕРАЦІЙНА ВІДОМІСТЬ ДЕРЕБ, призначених для вибіркової санітарної рубки

Житомирська область
(Автономна Республіка Крим, область)
ДП «Овруцьке СЛГ»

(найменування власника лісів, постійного лісокористувача)

Лісництво Сестоватівське

уручище _____

квартал № 57 виділ № 12

ділянка № _____ площа 14,2 га

Порядковий номер дерева	Порода	Ступінь, товщини стовбурів, см			Категорія стану дерева, підстава вибірки для рубки
		діаметр	нападлої	дров'яні	
1925	С			24	IV хв. куча
1926	С		32		IV — " —
1927	С	28			IV — " —
1928	С		32		IV — " —
1929	С		32		IV — " —
1930	С	28			IV — " —
1931	С		32		IV — " —
1932	С		28		IV — " —
1933	С	28			IV — " —
1934	С	32			IV — " —
1935	С	28			IV — " —
1936	С	28			IV — " —
1937	С		28		IV — " —
1938	С		28		IV — " —
1939	С		24		IV — " —
1940	С	24			IV — " —
1941	С		24		IV — " —
1942	С	24			IV — " —
1943	С	32			IV — " —
1944	С	28			IV — " —
1945	С	28			IV — " —
1946	С		24		IV — " —
1947	С		28		IV — " —
1948	С		24		IV — " —
1949	С		28		IV — " —
1950	С		28		IV — " —

Порядковий номер дерева	Порода	Ступінь, товщини стовбурів, см			Категорія стану дерева, підстава вибірки для рубки
		діаметр	нападлої	дров'яні	
1951	С	32			IV хв. світло-жовте
1952	С	32			IV — " —
1953	С	40			IV — " —
1954	С		32		IV — " —
1955	С		40		IV — " —
1956	С		28		IV — " —
1957	С	24			IV — " —
1958	С	24			IV — " —
1959	С	28			IV — " —
1960	С	40			IV — " —
1961	С		28		IV — " —
1962	С		32		IV — " —
1963	С	24			IV — " —
1964	С	28			IV — " —
1965	С	28			IV — " —
1966	С		24		IV — " —
1967	С		32		IV — " —
1968	С		36		IV — " —
1969	С		24		IV — " —
1970	С	28			IV — " —
1971	С		24		IV — " —
1972	С		24		IV — " —
1973	С		36		IV — " —
1974	С	24			IV — " —
1975	С	40			IV — " —
1976	С		24		IV — " —

Всього пронумеровано дерев: _____

Нумерацію і перелік провели:

Паш лісничого
(посада)

Митерер НГ
(посада)

ІТ МР ЛІС
(посада)

(кіліметр, сторони)

(підпис)

(підпис)

(підпис)

Висунук П.А.
(ініціали та прізвище)

Знаков А.В.
(ініціали та прізвище)

Чандриш О.М.
(ініціали та прізвище)

12 11 20 21 року

НУМЕРАЦІЙНА ВІДОМІСТЬ ДЕРЕВ, призначених для вибіркової санітарної рубки

Житомирська область
(Автономна Республіка Крим, область)
ДП «Овруцьке СЛГ»

(найменування власника лісів, постійного лісокористувача)

Лісництво Ситовенське

урочище _____

квартал № 57 виділ № 12

ділянка № _____ площа 144 га

Інвентарний номер дерев	Порода	Ступінь, товщини ствобурів, см			Категорія стану дерев, підстава вибору для рубки
		ділянки	наслідкові	диаметр	
1977	С2	24			IV руб. свіжо-жовте
1978	С2		24		IV — « —
1979	С2		28		IV — « —
1980	С2	24			IV — « —
1981	С2		24		IV — « —
1982	С2		24		IV — « —
1983	С2	28			IV — « —
1984	С2	28			IV — « —
1985	С2		28		IV — « —
1986	С2		24		IV — « —
1987	С2	24			IV — « —
1988	С2	28			IV — « —
1989	С2		28		IV — « —
1990	С2		24		IV — « —
1991	С2	28			IV — « —
1992	С2		28		IV — « —
1993	С2		24		IV — « —
1994	С2	32			IV — « —
1995	С2		24		IV — « —
1996	С2	24			IV — « —
1997	С2	32			IV — « —
1998	С2	28			IV — « —
1999	С2	28			IV — « —
2000	С2		28		IV — « —
2001	С2		28		IV — « —
2002	С2		24		IV — « —

Інвентарний номер дерев	Порода	Ступінь, товщини ствобурів, см			Категорія стану дерев, підстава вибору для рубки
		ділянки	наслідкові	диаметр	
2003	С2	24			IV руб. свіжо-жовте
2004	С2	24			IV — « —
2005	С2	24			IV — « —
2006	С2		28		IV — « —
2007	С2		28		IV — « —
2008	С2	24			IV — « —
2009	С2	24			IV — « —
2010	С2	24			IV — « —
2011	С2		24		IV — « —
2012	С2		28		IV — « —
2013	С2	24			IV — « —
2014	С2		24		IV — « —
2015	С2		24		IV — « —
2016	С2		24		IV — « —
2017	С2		24		IV — « —
2018	С2		24		IV — « —
2019	С2		24		IV — « —
2020	С2		24		IV — « —
2021	С2		24		IV — « —
2022	С2		24		IV — « —
2023	С2	28			IV — « —
2024	С2		24		IV — « —
2025	С2		24		IV — « —
2026	С2		24		IV — « —
2027	С2		28		IV — « —
2028	С2		24		IV — « —

Всього пронумеровано дерев: _____

Нумерацію і перелік провели:

Паш. Лисинського
(посада)

Григоренко П.Г.
(посада)

Біличук
(посада)

(кількість словами)

[Підпис]
(підпис)

[Підпис]
(підпис)

[Підпис]
(підпис)

Григоренко П.Г.
(ініціали та прізвище)

Григоренко П.Г.
(ініціали та прізвище)

Григоренко П.Г.
(ініціали та прізвище)

12 11 20 21 року

НУМЕРАЦІЙНА ВІДОМІСТЬ ДЕРЕБ, призначених для вибіркової санітарної рубки

Житомирська область
(Автономна Республіка Крим, область)
ДП «Овруцьке СЛГ»

(найменування власника лісу, постійного лісгоспкористувача)
Лісництво Ситовечьке урочище _____

квартал № 52 виділ № 12 ділянка № _____ площа 14,4 га

Індивідуальний номер дерева	Порода	Ступінь, товщини стовбура, см			Категорія стану дерева, підстава вибірки для рубки
		діаметр	накладені	дров'яні	
2029	С		28		IV об'єкто-технічна
2030	С	24			IV — " —
2031	С		32		IV — " —
2032	С	28			IV — " —
2033	С		30		IV — " —
2034	С		24		IV — " —
2035	С		36		IV — " —
2036	С		32		IV — " —
2037	С	28			IV — " —
2038	С	24			IV — " —
2039	С		28		IV — " —
2040	С		28		IV — " —
2041	С		32		IV — " —
2042	С		24		IV — " —
2043	С		36		IV — " —
2044	С	28			IV — " —
2045	С		32		IV — " —
2046	С		40		IV — " —
2047	С		24		IV — " —
2048	С	28			IV — " —
2049	С		36		IV — " —
2050	С		24		IV — " —
2051	С		28		IV — " —
2052	С		24		IV — " —
2053	С	28			IV — " —
2054	С		32		IV — " —

Індивідуальний номер дерева	Порода	Ступінь, товщини стовбура, см			Категорія стану дерева, підстава вибірки для рубки
		діаметр	накладені	дров'яні	
2055	С		40		IV об'єкто-технічна
2056	С	24			IV — " —
2057	С		24		IV — " —
2058	С		36		IV — " —
2059	С	24			IV — " —
2060	С	28			IV — " —
2061	С		28		IV — " —
2062	С		28		IV — " —
2063	С	32			IV — " —
2064	С	32			IV — " —
2065	С		28		IV — " —
2066	С		24		IV — " —
2067	С	32			IV — " —
2068	С		28		IV — " —
2069	С		28		IV — " —
2070	С		28		IV — " —
2071	С		24		IV — " —
2072	С	32			IV — " —
2073	С		24		IV — " —
2074	С		24		IV — " —
2075	С		28		IV — " —
2076	С	28			IV — " —
2077	С	32			IV — " —
2078	С		28		IV — " —
2079	С		36		IV — " —
2080	С		28		IV — " —

Всього пронумеровано дерев: _____

Нумерацію і перелік провели:

Пом. лісничого
(посада)

Матерер П.Г.
(посада)

О.М. Ліс
(посада)

(виражені словами)

(підпис)

(підпис)

(підпис)

Будрик П.А.
(ініціали та прізвище)

Знаєв А.В.
(ініціали та прізвище)

Мандриш О.М.
(ініціали та прізвище)

12 11 20 21 року

НУМЕРАЦІЙНА ВІДОМІСТЬ ДЕРЕВ, призначених для вибіркової санітарної рубки

Житомирська область
(Автономна Республіка Крим, область)

ДП «Овруцьке СЛГ»

(найменування власника лісів, постійного лісокористувача)

Лісництво Сотувельське

урочище _____

квартал № 5+ виділ № 12

ділянка № _____ площа 14,4 га

Гідрологічний номер дерев	Порода	Ступінь, товщини ствобурів, см			Категорія стану дерев, підстава вибірки для рубки
		ділові	напівділові	дрова	
2081	С		28		IV-б світло-жовта
2082	С		24		IV-к
2083	С		24		IV-к
2084	С		24		IV-к
2085	С	24			IV-к
2086	С	32			IV-к
2087	С		36		IV-к
2088	С	24			IV-к
2089	С	24			IV-к
2090	С	24			IV-к
2091	С	24			IV-к
2092	С	24			IV-к
2093	С		24		IV-к
2094	С		28		IV-к
2095	С	28			IV-к
2096	С		24		IV-к
2097	С	24			IV-к
2098	С		24		IV-к
2099	С		24		IV-к
2100	С		24		IV-к
2101	С		24		IV-к
2102	С		24		IV-к
2103	С	28			IV-к
2104	С		32		IV-к
2105	С		24		IV-к
2106	С		28		IV-к

Гідрологічний номер дерев	Порода	Ступінь, товщини ствобурів, см			Категорія стану дерев, підстава вибірки для рубки
		ділові	напівділові	дрова	
2107	С		24		IV-б світло-жовта
2108	С		24		IV-к
2109	С		24		IV-к
2110	С		24		IV-к
2111	С	28			IV-к
2112	С	28			IV-к
2113	С	24			IV-к
2114	С		24		IV-к
2115	С		24		IV-к
2116	С		24		IV-к
2117	С		24		IV-к
2118	С		24		IV-к
2119	С	28			IV-к
2120	С		28		IV-к
2121	С		28		IV-к
2122	С		24		IV-к
2123	С		24		IV-к
2124	С		28		IV-к
2125	С	28			IV-к
2126	С		24		IV-к
2127	С	24			IV-к
2128	С	24			IV-к
2129	С	24			IV-к
2130	С	28			IV-к
2131	С	28			IV-к
2132	С		28		IV-к

Зсього пронумеровано дерев: _____

(ніскільки словами)

Нумерацію і перелік провели:

Паш. Лисичко
(посада)

Мисюк ЛГ
(посада)

ІТ мр Лис
(посада)

(підпис)

(підпис)

(підпис)

Галущук П.А.
(ініціали та прізвище)

Холод 4.В.
(ініціали та прізвище)

Михайлюк С.М.
(ініціали та прізвище)

12 11 20 21 року

13 11 20 4 року

НУМЕРАЦІЙНА ВІДОМІСТЬ ДЕРЕВ, ПГ призначених для вибіркової санітарної рубки

Житомирська область
(Автономна Республіка Крим, область)

ДП «Овруцьке СЛГ»

(найменування власника лісів, постійного лісокористувача)

Лісництво Римовецьке

урочище _____

квартал № 57

виділ № 13

ділянка № 1 площа 15,9 га

Порядковий номер дерева	Порода	Ступінь, товщини стовбурів, см			Категорія стану дерева, підстава вибірки для рубки
		діаметр	висота	діаметр	
1	Ск	24			III Xбав скінчен
2	Ск		24		V Xбав руже
3	Ск		23		V ч
4	Ск		24		V ч
5	Ск		24		IV Xбав скінчен
6	Ск	24			IV ч
7	Ск	24			IV ч
8	Ск		24		V ч
9	Ск	24			V ч
10	Ск		23		V Xбав руже
11	Ск	24			IV Xбав скінчен
12	Ск	24			IV ч
13	Ск	24			IV ч
14	Ск		24		IV ч
15	Ск		24		IV ч
16	Ск		23		IV ч
17	Ск		24		V Xбав руже
18	Ск		24		V ч
19	Ск		23		V ч
20	Ск		24		V ч
21	Ск		24		V ч
22	Ск		24		V ч
23	Ск		24		V ч
24	Ск		24		V ч
25	Ск	28			V ч
26	Ск		23		V ч

Порядковий номер дерева	Порода	Ступінь, товщини стовбурів, см			Категорія стану дерева, підстава вибірки для рубки
		діаметр	висота	діаметр	
27	Ск		28		V Xбав руже
28	Ск	24			IV Xбав скінчен
29	Ск		24		IV ч
30	Ск		24		IV ч
31	Ск		24		IV ч
32	Ск	24			IV ч
33	Ск	24			IV ч
34	Ск		24		V Xбав руже
35	Ск		24		V ч
36	Ск	24			V ч
37	Ск		23		V ч
38	Ск		23		V ч
39	Ск	24			V ч
40	Ск	24			V Xбав руже
41	Ск		24		V ч
42	Ск		32		V ч
43	Ск	24			IV Xбав скінчен
44	Ск		24		V Xбав руже
45	Ск		24		V ч
46	Ск		32		V ч
47	Ск		24		V ч
48	Ск		24		V ч
49	Ск	28			IV Xбав скінчен
50	Ск		24		V Xбав руже
51	Ск		24		V Xбав руже
52	Ск	23			IV Xбав скінчен

Всього пронумеровано дерев: _____

(кількість словами)

Нумерацію і перелік провели:

Ю.М. Мамітало
(посада)

С.М. Майстер
(посада)

М.М. Мамітало
(посада)

[Підпис]
(підпис)

[Підпис]
(підпис)

[Підпис]
(підпис)

Логановський М.А
(ініціали та прізвище)

Соловський Ю.С.
(ініціали та прізвище)

Мамітало Н.В.
(ініціали та прізвище)

„ „ 20 77 року

НУМЕРАЦІЙНА ВІДОМІСТЬ ДЕРЕБ, призначених для вибіркової санітарної рубки

Житомирська область
(Автономна Республіка Крим, область)

ДП «Овруцьке СЛГ»

(найменування власника лісів, постійного лісокористувача)

Лісництво Синьовецьке

урочище _____

квартал № 57 виділ № 13

ділянка № 1 площа 15,9 га

Нумераційний номер дерева	Порода	Ступінь, товщини стовбурів, см			Категорія стану дерева, підстава вибірки для рубки
		ділянка	наслідковий	ділянка	
53	Сх		24		V Xбас руда
54	Сх		24		V Xбас руда
55	Сх	24			IV Xбас руда
56	Сх		24		V Xбас руда
57	Сх		24		V "
58	Сх		24		V "
59	Сх	24			IV Xбас руда
60	Сх		24		V Xбас руда
61	Сх		24		V "
62	Сх		24		V "
63	Сх		24		V "
64	Сх		24		V "
65	Сх		24		V "
66	Сх	24			V "
67	Сх		24		V Xбас руда
68	Сх		24		V "
69	Сх	24			V "
70	Сх		24		V "
71	Сх		24		V "
72	Сх		24		V "
73	Сх	24			V "
74	Сх		24		V "
75	Сх		24		V Xбас руда
76	Сх		24		V "
77	Сх		24		V "
78	Сх		24		V "

Нумераційний номер дерева	Порода	Ступінь, товщини стовбурів, см			Категорія стану дерева, підстава вибірки для рубки
		ділянка	наслідковий	ділянка	
79	Сх	24			IV Xбас руда
80	Сх		24		V Xбас руда
81	Сх		24		V "
82	Сх		24		V "
83	Сх	24			IV Xбас руда
84	Сх	24			IV "
85	Сх		24		V Xбас руда
86	Сх		24		V "
87	Сх	24			IV Xбас руда
88	Сх		24		V Xбас руда
89	Сх		24		V "
90	Сх	24			IV Xбас руда
91	Сх		24		IV "
92	Сх		24		IV "
93	Сх		24		IV "
94	Сх		24		IV "
95	Сх		24		IV "
96	Сх		24		V Xбас руда
97	Сх	24			V "
98	Сх	24			V "
99	Сх		24		IV Xбас руда
100	Сх	24			IV "
101	Сх		24		IV "
102	Сх		24		IV "
103	Сх		24		IV "
104	Сх		24		IV "

Всього пронумеровано дерев: _____

(кількість слів)

Нумерацію і перелік провели:

ном. Ніснєго

(посада)

См. А. Р. Ніснє

(посада)

Масенко А. К.

(посада)

(підпис)

(підпис)

(підпис)

Поліщук М. А.

(ініціали та прізвище)

Володимир Ю. С.

(ініціали та прізвище)

Масенко А. К.

(ініціали та прізвище)

20 21 року

НУМЕРАЦІЙНА ВІДОМІСТЬ ДЕРЕВ, №2 призначених для вибіркової санітарної рубки

Житомирська область
(Автономна Республіка Крим, область)

ДП «Овруцьке СЛГ»

(найменування власника лісів, постійного лісокористувача)

Лісництво Симонівське

урочище _____

квартал № 57

виділ № 13

ділянка № 1

площа 15,9 га

Порядковий номер дерев	Порода	Ступінь, товщини стовбурів, см			Категорія стану дерев, підстава вибору для рубки
		дерева	напівдерева	дерева	
105	Сб	28			IV Кбас.світлого
106	Сб		24		IV ч
107	Сб		24		IV ч
108	Сб	24			IV ч
109	Сб	24			IV ч
110	Сб		24		IV ч
111	Сб		24		V Кбас.рідке
112	Сб		24		V ч
113	Сб	24			V ч
114	Сб	24			V ч
115	Сб		24		V ч
116	Сб		24		V ч
117	Сб		24		IV Кбас.світлого
118	Сб	24			IV ч
119	Сб		24		IV ч
120	Сб		24		IV ч
121	Сб	24			IV ч
122	Сб	28			IV ч
123	Сб		24		IV ч
124	Сб		24		IV ч
125	Сб		24		V Кбас.світлого
126	Сб	24			V ч
127	Сб		32		V ч
128	Сб		24		V ч
129	Сб	24			V ч
130	Сб		24		V ч

Порядковий номер дерев	Порода	Ступінь, товщини стовбурів, см			Категорія стану дерев, підстава вибору для рубки
		дерева	напівдерева	дерева	
131	Сб	28			IV Кбас.світлого
132	Сб	32			IV ч
133	Сб		24		V Кбас.рідке
134	Сб		24		V ч
135	Сб	24			V ч
136	Сб	24			V ч
137	Сб	28			V ч
138	Сб		24		V ч
139	Сб		24		V ч
140	Сб		24		V ч
141	Сб		24		V ч
142	Сб	24			V ч
143	Сб	24			V ч
144	Сб		24		IV Кбас.світлого
145	Сб		24		IV ч
146	Сб		24		IV ч
147	Сб	24			IV ч
148	Сб		24		IV ч
149	Сб	24			IV ч
150	Сб	24			IV ч
151	Сб		24		IV ч
152	Сб		24		V Кбас.світлого
153	Сб		32		V ч
154	Сб	28			V ч
155	Сб		24		V ч
156	Сб		24		V ч

Всього пронумеровано дерев: _____

(кількість словами)

Нумерацію і перелік провели:

ном. лісничого
(посада)

См. н.р. м.у
(посада)

Ін.м.м.р. 1/1
(посада)

Ініціал
(підпис)

Ініціал
(підпис)

Ініціал
(підпис)

Логозовський М.А.
(ініціали та прізвище)

Солдатов Ю.С.
(ініціали та прізвище)

Логозовський М.А.
(ініціали та прізвище)

20 21 року

НУМЕРАЦІЙНА ВІДОМІСТЬ ДЕРЕВ, призначених для вибіркової санітарної рубки

Житомирська область
(Автономна Республіка Крим, область)

ДП «Овруцьке СЛГ»

(найменування власника лісів, постійного лісокористувача)

Лісництво Синьківське

урочище _____

квартал № 57 виділ № 13

ділянка № 1 площа 15,9 га

Порядковий номер дерев	Порода	Ступінь, товщини стовбурів, см			Категорія стану дерев, підстава вибірки для рубки
		діаметр	накладілові	прод'яні	
157	Сх		24		V Xбас руда
158	Сх		24		V ч
159	Сх	23			V ч
160	Сх	24			V ч
161	Сх	24			V ч
162	Сх	28			V ч
163	Сх		24		V ч
164	Сх		24		V ч
165	Сх		24		V ч
166	Сх	28			V ч
167	Сх		28		V част. оваркати
168	Сх		24		V ч
169	Сх		24		V ч
170	Сх		28		V ч
171	Сх	28			V Xбас руда
172	Сх		24		V ч
173	Сх		24		V ч
174	Сх		24		V Xбас руда
175	Сх	24			V ч
176	Сх	24			V ч
177	Сх		24		V ч
178	Сх		24		V ч
179	Сх		24		V Xбас руда
180	Сх	24			V ч
181	Сх		40		V ч
182	Сх		56		V ч

Порядковий номер дерев	Порода	Ступінь, товщини стовбурів, см			Категорія стану дерев, підстава вибірки для рубки
		діаметр	накладілові	прод'яні	
183	Сх		44		V Xбас руда
184	Сх		28		V ч
185	Сх	24			V Xбас руда
186	Сх		24		V ч
187	Сх	40			V ч
188	Сх		40		V ч
189	Сх	36			V ч
190	Сх	28			V ч
191	Сх		28		V ч
192	Сх		24		V ч
193	Сх	24			V част. оваркати
194	Сх	24			V ч
195	Сх		24		V ч
196	Сх		24		V ч
197	Сх	24			V ч
198	Сх		28		V Xбас руда
199	Сх		24		V ч
200	Сх		24		V ч
201	Сх	24			V ч
202	Сх	24			V ч
203	Сх		24		V Xбас руда
204	Сх	24			V ч
205	Сх	24			V ч
206	Сх	28			V ч
207	Сх		24		V ч
208	Сх	40			V ч

Всього пронумеровано дерев: _____

(кількість словами)

Нумерацію і перелік провели:

ном. Кісичко
(посада)

Вм. н. р. Кісич
(посада)

Інженер н. р.
(посада)

Діно
(підпис)

СЛ
(підпис)

СЛ
(підпис)

Лисенко М. А.
(ініціали та прізвище)

Соловйов Ю. С.
(ініціали та прізвище)

Соловйов Ю. С.
(ініціали та прізвище)

20 21 року

НУМЕРАЦІЙНА ВІДОМІСТЬ ДЕРЕВ, №3 призначених для вибіркової санітарної рубки

Житомирська область
 (Автономна Республіка Крим, область)

ДП «Овруцьке СЛГ»

(найменування власника лісів, постійного лісокористувача)

Лісництво Синьовецьке

урочище _____

квартал № 57

виділ № В

ділянка № 1

площа 15,9 га

Порядковий номер дерева	Порода	Ступінь, товщини стовбура, см			Категорія стану дерева, підстава підбору для рубки
		діаметр	накладені	діаметр	
209	Сх	40			IV Xбасе об'їзжен
210	Сх		36		IV "
211	Сх		36		IV "
212	Сх	44			IV "
213	Сх		32		IV "
214	Сх		36		IV "
215	Сх		32		IV "
216	Сх		32		IV "
217	Сх	24			V Xбасе руде
218	Сх		24		V "
219	Сх		24		V "
220	Сх		24		V "
221	Сх		28		V "
222	Сх		32		V "
223	Сх	24			V "
224	Сх		28		V "
225	Сх		24		V тобт. одяг корн
226	Сх		24		V "
227	Сх	24			V "
228	Сх	24			V "
229	Сх		24		V "
230	Сх		24		V "
231	Сх		28		IV Xбасе об'їзжен
232	Сх	24			IV "
233	Сх	24			IV "
234	Сх		24		IV "

Порядковий номер дерева	Порода	Ступінь, товщини стовбура, см			Категорія стану дерева, підстава підбору для рубки
		діаметр	накладені	діаметр	
235	Сх		24		IV Xбасе об'їзжен
236	Сх		24		IV "
237	Сх		24		V Xбасе руде
238	Сх	24			V "
239	Сх	24			V "
240	Сх		28		V "
241	Сх		24		V "
242	Сх	24			V "
243	Сх	28			V "
244	Сх		24		V "
245	Сх		28		V "
246	Сх	24			IV Xбасе об'їзжен
247	Сх		24		IV "
248	Сх	36			IV "
249	Сх		24		IV "
250	Сх		24		V тобт. одяг корн
251	Сх		24		V "
252	Сх		24		V "
253	Сх		32		V "
254	Сх		24		V "
255	Сх	24			IV Xбасе об'їзжен
256	Сх	32			IV "
257	Сх	24			IV "
258	Сх		24		IV "
259	Сх		24		IV "
260	Сх		28		IV "

Зсього пронумеровано дерев: _____

(кількість словами)

Нумерацію і перелік провели:

ном. Мисиного
 (посада)

ом. м-р Мюг
 (посада)

мисиного м
 (посада)

Дмур
 (підпис)

С
 (підпис)

Мюг
 (підпис)

Іоановський М.А.
 (ініціали та прізвище)

Солдатов Н.Е.
 (ініціали та прізвище)

Іоановський А.В.
 (ініціали та прізвище)

20 71 року

НУМЕРАЦІЙНА ВІДОМІСТЬ ДЕРЕВ, призначених для вибіркової санітарної рубки

Житомирська область
(Автономна Республіка Крим, область)
ДП «Овруцьке СЛГ»

Лісництво Симеонівське (найменування власника лісів, постійного лісокористувача)
урочище _____

квартал № 57 виділ № 13 ділянка № 1 площа 15,9 га

Порядковий номер дерева	Порода	Ступінь, товщини стовбурів, см			Категорія стану дерева, підстава відбору для рубки
		ділянки	наслідкові	дрова'яні	
261	См		24		V Xбас руге
262	См		24		V ч
263	См	22			IV Xбас обтисли
264	См		28		IV ч
265	См	24			IV ч
266	См		24		IV ч
267	См		24		IV ч
268	См		24		V таєт-обтисли
269	См		28		V ч
270	См	24			V ч
271	См	28			V ч
272	См		24		V ч
273	См		28		V ч
274	См		24		V ч
275	См		24		V Xбас руге
276	См		24		V ч
277	См	24			IV Xбас обтисли
278	См	24			IV ч
279	См		24		IV ч
280	См	24			IV ч
281	См		28		IV ч
282	См		24		IV ч
283	См		24		IV ч
284	См		24		IV ч
285	См	24			V Xбас руге
286	См		24		V ч

Порядковий номер дерева	Порода	Ступінь, товщини стовбурів, см			Категорія стану дерева, підстава відбору для рубки
		ділянки	наслідкові	дрова'яні	
287	См		24		V Xбас руге
288	См	24			IV Xбас обтисли
289	См	24			IV ч
290	См		24		IV ч
291	См		24		IV ч
292	См		24		IV ч
293	См	28			IV ч
294	См		24		IV ч
295	См		24		V таєт-обтисли
296	См		24		V ч
297	См		28		V ч
298	См	24			V ч
299	См	24			V ч
300	См		24		V Xбас руге
301	См		28		V ч
302	См		24		V ч
303	См	24			V ч
304	См	24			V ч
305	См		28		IV Xбас обтисли
306	См		24		IV ч
307	См		24		IV ч
308	См	28			IV ч
309	См		24		IV ч
310	См		24		IV ч
311	См		24		IV ч
312	См	24			IV ч

Всього пронумеровано дерев: _____

(кількість словами)

Нумерацію і перелік провели:

Мор. Микола
(посада)

См. Мар. Мико
(посада)

М. Кошар
(посада)

Мико
(підпис)

См
(підпис)

Мико
(підпис)

Лосановський М.А.
(ініціали та прізвище)

Соловйов Ю.Е.
(ініціали та прізвище)

Мико
(ініціали та прізвище)

20 21 року

НУМЕРАЦІЙНА ВІДОМІСТЬ ДЕРЕВ, Л4 призначених для вибіркової санітарної рубки

Житомирська область
(Автономна Республіка Крим, область)

ДП «Овруцьке СЛГ»

(найменування власника лісів, постійного лісокористувача)

Лісництво Римовенське

урочище _____

квартал № 57

виділ № 13

ділянка № 1

площа 15,9 га

Порядковий номер дерев	Порода	Ступінь, товщини ствобурів, см			Категорія стану дерев, підстава вибору для рубки
		діаметр	наслідковий	дрова, мт	
313	Сх		24		V Xбас рже
314	Сх		24		V ч
315	Сх	24			V ч
316	Сх	25			V ч
317	Сх		24		V ч
318	Сх		24		V ч
319	Сх	28			V ч
320	Сх		24		V ч
321	Сх		28		V ч
322	Сх		24		V ч
323	Сх		24		V ч
324	Сх	24			V ч
325	Сх	24			V тас. окорк
326	Сх		28		V ч
327	Сх	24			V ч
328	Сх		24		V ч
329	Сх		24		IV Xбас обтмжен
330	Сх		24		IV ч
331	Сх	24			IV ч
332	Сх		24		IV ч
333	Сх	24			IV ч
334	Сх		28		V Xбас рже
335	Сх		24		V ч
336	Сх		24		V ч
337	Сх	24			V ч
338	Сх		24		V ч

Порядковий номер дерев	Порода	Ступінь, товщини ствобурів, см			Категорія стану дерев, підстава вибору для рубки
		діаметр	наслідковий	дрова, мт	
339	Сх		24		IV Xбас обтмжен
340	Сх	23			IV ч
341	Сх		24		IV ч
342	Сх		24		V Xбас рже
343	Сх	24			V ч
344	Сх	28			V ч
345	Сх		24		V ч
346	Сх		24		V ч
347	Сх		24		V ч
348	Сх	24			V ч
349	Сх		24		V ч
350	Сх		24		V ч
351	Сх		24		V ч
352	Сх		24		V ч
353	Сх	24			IV Xбас обтмжен
354	Сх	24			IV ч
355	Сх	24			IV ч
356	Сх		24		IV ч
357	Сх		24		IV ч
358	Сх	23			IV ч
359	Сх	32			IV ч
360	Сх		24		IV ч
361	Сх		24		IV ч
362	Сх	24			IV ч
363	Сх		24		IV ч
364	Сх	24			IV ч

Всього пронумеровано дерев: _____

(кількість словами)

Нумерацію і перелік провели:

М.М. Момого
(посада)

С.М. М. М. М.
(посада)

М.М. М. М.
(посада)

М.М. М. М.
(підпис)

М.М. М. М.
(підпис)

М.М. М. М.
(підпис)

М.М. М. М.
(ініціали та прізвище)

С.М. М. М.
(ініціали та прізвище)

М.М. М. М.
(ініціали та прізвище)

20 21 року

НУМЕРАЦІЙНА ВІДОМІСТЬ ДЕРЕВ, призначених для вибіркової санітарної рубки

Житомирська область
(Автономна Республіка Крим, область)
ДП «Овруцьке СЛГ»

Лісництво Симонівське (найменування власника лісів, постійного лісокористувача)
уруччя _____

квартал № 67 виділ № 13 ділянка № 1 площа 15,9 га

Порядковий номер дерева	Порода	Ступінь, товщини стовбурів, см			Категорія стану дерева, підстава вибірки для рубки
		ділянки	нападіння	дерева	
365	Рл	25			V Кбас руда
366	Ол		24		V ч
367	Сл		24		V ч
368	Сл		24		V ч
369	Сл	24			V ч
370	Сл		32		V ч
371	Сл		24		V ч
372	Сл		24		V ч
373	Сл		24		V ч
374	Сл	24			V ч
375	Сл		32		V ч
376	Сл	24			IV Кбас об'ягу
377	Сл	24			IV ч
378	Сл		24		IV ч
379	Сл	28			IV ч
380	Сл		28		V Кбас об'ягу кори
381	Сл		25		V ч
382	Сл		24		V ч
383	Сл		24		V ч
384	Сл		25		V ч
385	Рл	23			IV Кбас об'ягу
386	Рл	23			IV ч
387	Сл	24			IV ч
388	Сл		24		IV ч
389	Сл		24		IV ч
390	Сл		32		IV ч

Порядковий номер дерева	Порода	Ступінь, товщини стовбурів, см			Категорія стану дерева, підстава вибірки для рубки
		ділянки	нападіння	дерева	
391	Сл		24		V Кбас руда
392	Сл		24		V Кбас об'ягу кори
393	Сл	24			V Кбас об'ягу кори
394	Сл	28			IV ч
395	Сл		24		IV ч
396	Сл		24		IV ч
397	Сл		32		V Кбас руда
398	Сл		28		V ч
399	Сл		23		V ч
400	Сл		36		V ч
401	Рл	28			IV Кбас об'ягу кори
402	Сл	28			IV ч
403	Сл		24		IV ч
404	Сл		24		IV ч
405	Сл		28		IV ч
406	Сл		24		IV ч
407	Сл	25			IV ч
408	Сл		24		V Кбас об'ягу кори
409	Сл		24		V ч
410	Рл	23			V ч
411	Рл		24		V ч
412	Рл		24		V ч
413	Рл		24		V Кбас руда
414	Сл	24			V ч
415	Рл	24			V ч
416	Сл		28		V ч

Всього пронумеровано дерев: _____

(кількість словами)

Нумерацію і перелік провели:

кон. Мисичо

(посада)

ем. М. Мис

(посада)

Мисичко М. М.

(посада)

Анто

(підпис)

С.

(підпис)

С.

(підпис)

Поліковський М. А.

(ініціали та прізвище)

Соловйов Р. О.

(ініціали та прізвище)

Соловйов Р. О.

(ініціали та прізвище)

11 11 20 21 року

НУМЕРАЦІЙНА ВІДОМІСТЬ ДЕРЕВ, ^{№5} призначених для вибіркової санітарної рубки

Житомирська область
(Автономна Республіка Крим, область)

ДП «Обруцьке СЛГ»

(найменування власника лісів, постійного лісокористувача)

Лісництво Синьовецьке

урочище _____

квартал № 57

виділ № 13

ділянка № 1

площа 15,9 га

Порядковий номер дерева	Порода	Ступінь, товщини стовбурів, см			Категорія стану дерева, підстава вибору для рубки
		ділянки	наслідкові	дров'яні	
417	Сх	23			V хвост руде
418	Сх		24		V ч
419	Сх		24		V ч
420	Сх		28		V ч
421	Сх		28		V ч
422	Сх		36		V ч
423	Сх	23			V ч
424	Сх	28			V ч
425	Сх		36		V ч
426	Сх		28		V ч
427	Сх		36		V част. сломаний
428	Сх	36			V ч
429	Сх		24		V ч
430	Сх		24		V ч
431	Сх	24			V ч
432	Сх		28		V ч
433	Сх	36			V хвост сломаний
434	Сх		32		IV ч
435	Сх		28		IV ч
436	Сх		28		IV ч
437	Сх	44			IV ч
438	Сх		36		V част. сломаний
439	Сх		40		V ч
440	Сх		44		V ч
441	Сх		40		V ч
442	Сх		28		V ч

Порядковий номер дерева	Порода	Ступінь, товщини стовбурів, см			Категорія стану дерева, підстава вибору для рубки
		ділянки	наслідкові	дров'яні	
443	Сх	40			V хвост руде
444	Сх		36		V ч
445	Сх		28		V ч
446	Сх		24		V ч
447	Сх		28		V ч
448	Сх		24		V ч
449	Сх		24		V ч
450	Сх	36			IV хвост сломаний
451	Сх	28			IV ч
452	Сх	28			IV ч
453	Сх		28		IV ч
454	Сх		28		IV ч
455	Сх	36			IV ч
456	Сх		24		IV ч
457	Сх		28		V хвост руде
458	Сх		24		V ч
459	Сх		28		V ч
460	Сх	36			V ч
461	Сх		28		V ч
462	Сх		24		V ч
463	Сх		36		V ч
464	Сх	32			V ч
465	Сх	28			V ч
466	Сх	28			V ч
467	Сх		28		V ч
468	Сх		28		V ч

Всього пронумеровано дерев: _____

(кількість словами)

Нумерацію і перелік провели:

ном. Момсто
(посада)

См. н-р Мог
(посада)

Машинер А.В.
(посада)

[Підпис]
(підпис)

[Підпис]
(підпис)

[Підпис]
(підпис)

Долановський М.А.
(ініціали та прізвище)

Сародський Ю.С.
(ініціали та прізвище)

Шовченко А.В.
(ініціали та прізвище)

20 7' року

НУМЕРАЦІЙНА ВІДОМІСТЬ ДЕРЕВ, призначених для вибіркової санітарної рубки

Житомирська область
(Автономна Республіка Крим, область)

ДП «Овруцьке СЛГ»

(найменування власника лісів, постійного лісгоспкористувача)

Лісництво Синьовулицьке

урочище _____

квартал № 57

виділ № 13

ділянка № 1

площа 15,9 га

Гідрологічний номер дерев	Порода	Ступінь, товщини стовбурів, см			Категорія стану дерев, підстава вибірки для рубки
		ділянка	наслідки	ділянка	
469	Сх		32		V Khoe руде
470	Сх		24		V "
471	Сх		24		V "
472	Сх		24		V "
473	Сх	24			V "
474	Сх		24		V "
475	Сх	32			V "
476	Сх		24		V "
477	Сх		28		V "
478	Сх	28			V "
479	Сх		28		V "
480	Сх		28		V "
481	Сх	32			V Khoe об'єкти
482	Сх		24		V "
483	Сх		24		V "
484	Сх		24		V "
485	Сх	24			V "
486	Сх	32			V "
487	Сх		24		V "
488	Сх		24		V "
489	Сх	24			V "
490	Сх	24			V "
491	Сх		24		V Khoe об'єкти
492	Сх		24		V "
493	Сх		24		V "
494	Сх	24			V "

Гідрологічний номер дерев	Порода	Ступінь, товщини стовбурів, см			Категорія стану дерев, підстава вибірки для рубки
		ділянка	наслідки	ділянка	
495	Сх		28		V Khoe руде
496	Сх	28			V "
497	Сх		24		V "
498	Сх		24		V "
499	Сх		24		V "
500	Сх	24			V "
501	Сх		28		V "
502	Сх		24		V "
503	Сх	24			V "
504	Сх		24		V "
505	Сх		28		V "
506	Сх		24		V Khoe об'єкти
507	Сх		28		V "
508	Сх		28		V "
509	Сх		24		V "
510	Сх		24		V "
511	Сх	28			V "
512	Сх		24		V "
513	Сх		28		V "
514	Сх		28		V Khoe руде
515	Сх		24		V "
516	Сх		24		V "
517	Сх		24		V "
518	Сх	24			V "
519	Сх	28			V "
520	Сх		24		V "

Всього пронумеровано дерев: _____

(кількість словами)

Нумерацію і перелік провели:

ном. Мешетий
(посада)

см. н-р місц
(посада)

Мешетий М.С.
(посада)

Мешетий
(підпис)

Мешетий
(підпис)

Мешетий
(підпис)

Логановський М.А.
(ініціали та прізвище)

Солдатов Ю.В.
(ініціали та прізвище)

Ковач А.В.
(ініціали та прізвище)

„ „ 2011 року

НУМЕРАЦІЙНА ВІДОМІСТЬ ДЕРЕВ, **ЛБ** призначених для вибіркової санітарної рубки

Житомирська область
(Автономна Республіка Крим, область)

ДП «Овруцьке СЛГ»

(найменування власника лісів, постійного дискористувача)

Лісництво Синьовецьке

урочище _____

квартал № **57**

виділ № **13**

ділянка № **1** площа **15,9** га

Порядковий номер дерева	Порода	Ступінь, товщини стовбурів, см			Категорія стану дерева, підстава вибірки для рубки
		ділянки	напівділянки	дрова'яні	
521	Сх		24		V Хвощ пухля
522	Сх		24		V "
523	Сх	24			V "
524	Сх		28		V "
525	Сх	28			V "
526	Сх		28		V "
527	Сх		32		V "
528	Сх		32		V "
529	Сх		28		V "
530	Сх	28			V "
531	Сх		24		V "
532	Сх		24		V "
533	Сх		24		V "
534	Сх	24			V Хвощ пухля
535	Сх	32			V "
536	Сх		40		V "
537	Сх	24			V "
538	Сх	24			V "
539	Сх		44		V "
540	Сх		40		V "
541	Сх		24		V "
542	Сх	28			V "
543	Сх	32			V "
544	Сх		28		V "
545	Сх		28		V "
546	Сх		24		V "

Порядковий номер дерева	Порода	Ступінь, товщини стовбурів, см			Категорія стану дерева, підстава вибірки для рубки
		ділянки	напівділянки	дрова'яні	
547	Сх		28		V Хвощ пухля
548	Сх		28		V "
549	Сх	36			V "
550	Сх		28		V Хвощ пухля
560	Сх		32		V "
561	Сх	23			V "
562	Сх	32			V "
563	Сх		40		V "
564	Сх		36		V "
565	Сх	24			V Хвощ пухля
566	Сх		24		V "
567	Сх		24		V "
568	Сх		24		V "
569	Сх		28		V "
570	Сх	24			V "
571	Сх		32		V Хвощ пухля
572	Сх	23			V "
573	Сх		24		V "
574	Сх		28		V "
575	Сх		28		V Хвощ пухля
576	Сх		24		V "
577	Сх	28			V "
578	Сх		24		V "
579	Сх		28		V "
580	Сх		24		V "
581	Сх		28		V "

Зсього пронумеровано дерев: _____

(кількість словами)

Нумерацію і перелік провели:

Іван. Мисисот
(посада)

См. М. Р. Мей
(посада)

Михайло Л. Л.
(посада)

Іван
(підпис)

См.
(підпис)

Михайло
(підпис)

Логановський М. Л.
(ініціали та прізвище)

Водарський Ю. С.
(ініціали та прізвище)

Сковорода Л. Л.
(ініціали та прізвище)

20 21 року

НУМЕРАЦІЙНА ВІДОМІСТЬ ДЕРЕБ, призначених для вибіркової санітарної рубки

Житомирська область
(Автономна Республіка Крим, область)

ДП «Оаруцьке СЛГ»

(найменування власника лісів, постійного лісокористувача)

Лісництво Синьовенське

урочище _____

квартал № 57

виділ № 13

ділянка № 1

площа 15,9 га

Гістаричний номер дерев	Порода	Ступінь, товщини стовбурів, см			Категорія стану дерев, підстава вибірки для рубки
		діаметр	висота	довжина	
573	Сх	28			V Xbos pugo
574	Сх		36		V "
575	Сх		28		V "
576	Сх		30		V "
577	Сх		24		V "
578	Сх		24		V "
579	Сх	28			V "
580	Сх		24		V "
581	Сх		28		V "
582	Сх		23		V "
583	Сх		22		V "
584	Сх	40			V "
585	Сх		28		V тал. енергоси
586	Сх		32		V "
587	Сх		44		V "
588	Сх		36		V "
589	Сх		44		V "
590	Сх	36			IV Xbos об'їзду
591	Сх		24		IV "
592	Сх		24		IV "
593	Сх	28			IV "
594	Сх	24			IV "
595	Сх	24			IV "
596	Сх		28		V Xbos pugo
597	Сх		24		V "
598	Сх	40			V "

Гістаричний номер дерев	Порода	Ступінь, товщини стовбурів, см			Категорія стану дерев, підстава вибірки для рубки
		діаметр	висота	довжина	
599	Сх		28		V Xbos pugo
600	Сх		28		V "
601	Сх	24			V "
602	Сх	44			V "
603	Сх	32			V "
604	Сх		24		V "
605	Сх		44		V "
606	Сх		48		V "
607	Сх	48			IV Xbos об'їзду
608	Сх	24			IV "
609	Сх	24			IV "
610	Сх		24		IV "
611	Сх		28		IV "
612	Сх		24		IV "
613	Сх		28		V тал. енергоси
614	Сх		24		V "
615	Сх		24		V "
616	Сх	28			V "
617	Сх	24			V "
618	Сх	24			V "
619	Сх		28		V "
620	Сх		24		V Xbos pugo
621	Сх		28		V "
622	Сх		24		V "
623	Сх	24			V "
624	Сх	24			V "

Всього пронумеровано дерев: _____

(кількість словами)

Нумерацію і перелік провели:

кон. Мамітот
(посада)

См. М. Р. Мис
(посада)

І. Миско
(посада)

Мис
(підпис)

См.
(підпис)

Мис
(підпис)

Лопатковський М. А.
(ініціали та прізвище)

Соловйов Ю. С.
(ініціали та прізвище)

Миско А. М.
(ініціали та прізвище)

20 21 року

НУМЕРАЦІЙНА ВІДОМІСТЬ ДЕРЕВ, л7 призначених для вибіркової санітарної рубки

Житомирська область
(Автономна Республіка Крим, область)
ДП «Овруцьке СЛГ»

(найменування власника лісів, постійного лісокористувача)

Лісництво Самобуцьке

урочище _____

квартал № 57

виділ № 13

ділянка № 1 площа 15,9 га

Порядковий номер дерева	Порода	Ступінь, товщини стовбурів, см			Категорія стану дерева, підстава вибірки для рубки
		ділянка	наслідковий	дрова'яні	
625	Сб		48		IV <u>Хвощевий</u>
626	Сб		24		IV
627	Сб		28		IV
628	Сб	28			IV
629	Сб		24		IV
630	Сб	24			IV
631	Сб		28		V <u>Хвощевий</u>
632	Сб		24		V <u>Хвощевий</u>
633	Сб		24		V
634	Сб		24		V
635	Сб	28			IV <u>Хвощевий</u>
636	Сб	24			IV
637	Сб	28			IV
638	Сб		28		IV
639	Сб		24		IV
640	Сб		24		IV
641	Сб		24		IV
642	Сб	28			IV
643	Сб	24			IV
644	Сб	28			IV
645	Сб		24		V <u>Хвощевий</u>
646	Сб		28		V
647	Сб		24		V
648	Сб		28		V
649	Сб		24		V
650	Сб		24		V

Порядковий номер дерева	Порода	Ступінь, товщини стовбурів, см			Категорія стану дерева, підстава вибірки для рубки
		ділянка	наслідковий	дрова'яні	
651	Сб		32		V <u>Хвощевий</u>
652	Сб		24		V
653	Сб		24		V
654	Сб	28			V
655	Сб	32			V
656	Сб		28		V <u>Хвощевий</u>
657	Сб		24		V
658	Сб		24		V
659	Сб		24		V
660	Сб		28		V
661	Сб	32			V
662	Сб	28			V
663	Сб	28			V
664	Сб		32		V
665	Сб		24		V <u>Хвощевий</u>
666	Сб		24		V
667	Сб		24		V
668	Сб		28		V
669	Сб	28			IV <u>Хвощевий</u>
670	Сб	24			IV
671	Сб	24			IV
672	Сб	24			IV
673	Сб		24		IV
674	Сб		24		IV
675	Сб		28		V <u>Хвощевий</u>
676	Сб		24		V

Всього пронумеровано дерев: _____

(кількість словами)

Нумерацію і перелік провели:

ком. Мисигоя
(посада)

См. М. Р. Мис
(посада)

Мисигоя М. Р.
(посада)

Мисигоя
(підпис)

Мисигоя
(підпис)

Мисигоя
(підпис)

Мисигоя М. Р.
(ініціали та прізвище)

Мисигоя Ю. Р.
(ініціали та прізвище)

Мисигоя М. Р.
(ініціали та прізвище)

„ „ 20 21 року

Житомирська область
(Автономна Республіка Крим, область)
ДП «Овруцьке СЛГ»

Лісництво Синьківське

УРОЧИЩЕ

ділянка № 1 площа 15,9 га

Виродковий номер деревця	Порода	Ступінь, товщини стовбурів, см			Категорія, стану деревця, підстава вибору для рубки
		діагол	наслідков	діаметр	
703	Сх		24		V хбас руге
704	Сх		24		V "
705	Сх		24		V "
706	Сх	32			V "
707	Сх		28		V "
708	Сх	28			V "
709	Сх	24			V заст. одне криво
710	Сх	24			V "
711	Сх		32		V "
712	Сх		28		V "
713	Сх		32		V "
714	Сх		36		V "
715	Сх		28		V хбас руге
716	Сх	32			V "
717	Сх	32			V "
718	Сх		32		V хбас чиниго
719	Сх		32		V "
720	Сх		32		V "
721	Сх		34		V "
722	Сх	36			V "
723	Сх		28		V "
724	Сх		28		V "
725	Сх	32			V "
726	Сх		24		V "
727	Сх		24		V "
728	Сх		32		V "

(кількість слів)

поц. и снитою
(посада)

См. и-рису
(посада)

Инженер М/2
(подпись)

[Signature]
(підпис)

(підпис)

Scripting

Internet

Поповичевський М. А.
(ініціали та прізвище)

Солдатов Н.С.
(ініціали та прізвище)

Мовчук Н. В.
(ініціали та прізвище)

20 *21* року

НУМЕРАЦІЙНА ВІДОМІСТЬ ДЕРЕВ, №8 призначених для вибіркової санітарної рубки

Житомирська область
(Автономна Республіка Крим, область)

ДП «Овруцьке СЛГ»

(найменування власника лісів, постійного лісокористувача)

Лісництво Семіоноцьке

урочище _____

квартал № 57 виділ № 13

ділянка № 1 площа 15,9 га

Порядковий номер дерев	Порода	Ступінь, товщини ствобурів, см			Категорія стану дерев, підстава вибору для рубки
		диаметр	накладений	висота	
729	Сх		28		V Xbax pyge
730	Сх		24		V "
731	Сх		24		V "
732	Сх		24		V "
733	Сх		28		V "
734	Сх		24		V "
735	Сх	28			IV Xbax ebiragen
736	Сх	28			IV "
737	Сх	32			IV "
738	Сх		32		IV "
739	Сх		28		IV "
740	Сх		24		IV "
741	Сх	32			IV "
742	Сх		28		V Zaxx axax kpm
743	Сх		32		V "
744	Сх		24		V "
745	Сх		24		V "
746	Сх		24		V "
747	Сх		24		V "
748	Сх		24		V "
749	Сх	28			V "
750	Сх		24		V "
751	Сх		28		V Xbax pyge
752	Сх	24			V "
753	Сх		24		V "
754	Сх		36		V "

Порядковий номер дерев	Порода	Ступінь, товщини ствобурів, см			Категорія стану дерев, підстава вибору для рубки
		диаметр	накладений	висота	
755	Сх		28		V Xbax pyge
756	Сх		32		V "
757	Сх		36		V "
758	Сх		24		V "
759	Сх	24			IV Xbax ebiragen
760	Сх	24			IV "
761	Сх		28		IV "
762	Сх		24		IV "
763	Сх		24		IV "
764	Сх		28		V Zaxx axax kpm
765	Сх		24		V "
766	Сх		24		V "
767	Сх		36		V "
768	Сх		32		V "
769	Сх	36			V Xbax pyge
770	Сх		24		V "
771	Сх		28		V "
772	Сх		24		V "
773	Сх	32			V "
774	Сх		28		V "
775	Сх		24		V "
776	Сх		28		V "
777	Сх		32		V "
778	Сх		32		V "
779	Сх		28		V "
780	Сх	24			V "

Всього пронумеровано дерев: _____


(кількість словами)


Нумерацію і перелік провели:


кон. Акимово
(посада)

см. А. р. иоу
(посада)

м. А. р. иоу
(посада)


(підпис)


(підпис)


(підпис)

Полановський А. А.
(ініціали та прізвище)

Солдатов Ю. С.
(ініціали та прізвище)

Лобач А. В.
(ініціали та прізвище)

11 20 71 року

НУМЕРАЦІЙНА ВІДОМІСТЬ ДЕРЕВ, призначених для вибіркової санітарної рубки

Житомирська область
(Автономна Республіка Крим, область)

ДП «Овруцьке СЛГ»

(найменування власника лісів, постійного лісокористувача)

Лісництво Синьківське

урочище _____

квартал № 57

виділ № 13

ділянка № 1

площа 15,9 га

Порядковий номер дерев	Порода	Ступінь, товщини ствобурів, см			Категорія стану дерев, підстава вибору для рубки
		ділові	накладілові	дров'яні	
781	Сх		32		V Xbos puge
782	Сх		24		V "
783	Сх		32		V "
784	Сх	28			V "
785	Сх		24		V "
786	Сх	24			V "
787	Сх		23		V "
788	Сх		24		V "
789	Сх		24		V Заст. Овруцьке
790	Сх		28		V "
791	Сх	24			V "
792	Сх		24		V "
793	Сх		32		V Xbos puge
794	Сх	24			V "
795	Сх		32		V "
796	Сх		24		V "
797	Сх		28		V "
798	Сх		24		V "
799	Сх	28			V Xbos chingey
800	Сх	24			V "
801	Сх		28		V "
802	Сх		23		V "
803	Сх	28			V "
804	Сх	28			V "
805	Сх		24		V "
806	Сх		28		V "

Порядковий номер дерев	Порода	Ступінь, товщини ствобурів, см			Категорія стану дерев, підстава вибору для рубки
		ділові	накладілові	дров'яні	
807	Сх		28		V Xbos chingey
808	Сх	28			V "
809	Сх	32			V "
810	Сх		24		V Xbos puge
811	Сх		28		V "
812	Сх		24		V "
813	Сх		24		V "
814	Сх	24			V Xbos chingey
815	Сх	24			V "
816	Сх	32			V "
817	Сх		24		V "
818	Сх		32		V "
819	Сх	24			V "
820	Сх	24			V "
821	Сх		24		V Заст. Овруцьке
822	Сх		24		V "
823	Сх		24		V "
824	Сх		28		V "
825	Сх		24		V "
826	Сх		24		V "
827	Сх	32			V "
828	Сх	28			V "
829	Сх	24			V "
830	Сх		28		V "
831	Сх		24		V "
832	Сх		32		V "

Всього пронумеровано дерев: _____

(кількість словами)

Нумерацію і перелік провели:

ММ. МСМТЛС
(посада)

ВМ. М-Р МД

(посада)

ММММММММ М/С
(посада)

ММММ
(підпис)

ММММ
(підпис)

ММММ
(підпис)

ММММММММММ М.А.
(ініціали та прізвище)

ММММММММ М.С.
(ініціали та прізвище)

ММММММММ М.С.
(ініціали та прізвище)

20 21 року

НУМЕРАЦІЙНА ВІДОМІСТЬ ДЕРЕВ, №9 призначених для вибіркової санітарної рубки

Житомирська область
(Автономна Республіка Крим, область)

ДП «Овруцьке СЛГ»

(найменування власника лісів, постійного лісокористувача)

Лісництво Синьовецьке

урочище _____

квартал № 57

виділ № 13

ділянка № 1

площа 15,9

га

Порядковий номер дерев	Порода	Ступінь, товщини ствобурів, см			Категорія стану дерев, підстава вибору для рубки
		диаметр	нахил	висота	
833	Сх		28		V Зах. енергет.
834	Сх		28		V "
835	Сх		32		V "
836	Сх		36		V "
837	Сх	24			V "
838	Сх	32			V "
839	Сх		20		V Кбав рязе
840	Сх		24		V "
841	Сх		24		V "
842	Сх	24			V "
843	Сх		24		V "
844	Сх		28		V "
845	Сх		28		V "
846	Сх		24		V "
847	Сх		24		V "
848	Сх	28			V Кбав енергет.
849	Сх	24			V "
850	Сх		28		V "
851	Сх	24			V "
852	Сх		28		V "
853	Сх		28		V "
854	Сх	32			V "
855	Сх	32			V "
856	Сх		24		V Кбав рязе
857	Сх		24		V "
858	Сх		28		V "

Порядковий номер дерев	Порода	Ступінь, товщини ствобурів, см			Категорія стану дерев, підстава вибору для рубки
		диаметр	нахил	висота	
859	Сх	28			V Зах. енергет.
860	Сх		24		V "
861	Сх		28		V "
862	Сх		24		V Кбав рязе
863	Сх		24		V "
864	Сх	28			V "
865	Сх	24			V Кбав енергет.
866	Сх		32		V "
867	Сх		32		V Кбав рязе
868	Сх		24		V "
869	Сх		28		V "
870	Сх	28			V Кбав енергет.
871	Сх		24		V "
872	Сх		24		V "
873	Сх	24			V Зах. енергет.
874	Сх	24			V "
875	Сх		24		V "
876	Сх	24			V "
877	Сх		28		V "
878	Сх		28		V "
879	Сх	24			V Кбав рязе
880	Сх		24		V "
881	Сх		24		V "
882	Сх		24		V "
883	Сх		24		V "
884	Сх		28		V "

Всього пронумеровано дерев: _____

(кількість словами)

Нумерацію і перелік провели:

ном. Мисинського
(посада)

См. А.р. МСУ
(посада)

Мисинський А.р.
(посада)

[Підпис]
(підпис)

[Підпис]
(підпис)

[Підпис]
(підпис)

Мисинський М.А
(ініціали та прізвище)

Солдатов Ю.С.
(ініціали та прізвище)

Мисинський А.р.
(ініціали та прізвище)

20 71 року

НУМЕРАЦІЙНА ВІДОМІСТЬ ДЕРЕВ, призначених для вибіркової санітарної рубки

Житомирська область
(Автономна Республіка Крим, область)
ДП «Овруцьке СЛГ»

(найменування власника лісів, постійного лісокористувача)

Лісництво Синьованське

урочище _____

квартал № 57 виділ № 13

ділянка № 1 площа 15,9 га

Порядковий номер дерева	Порода	Ступінь товщини стовбура, см			Категорія стану дерева, підстава вибірки для рубки
		діаметр	намірдіаметр	діаметр'яні	
885	Сх		24		V Клас 1-ого класу
886	Сх		24		V "
887	Сх		24		V "
888	Сх		24		V "
889	Сх	24			N Клас 3-ого класу
890	Сх	24			IV "
891	Сх	24			IV "
892	Сх		28		IV "
893	Сх		23		V Клас 2-ого класу
894	Сх	32			V "
895	Сх	28			V "
896	Сх	28			V "
897	Сх		23		V "
898	Сх		32		V "
899	Сх		32		V "
900	Сх	32			V "
901	Сх		24		V "
902	Сх		24		V "
903	Сх			44	V Клас 1-ого класу
904	Сх	36			V Клас 2-ого класу
905	Сх		28		V "
906	Сх		32		V "
907	Сх		28		V "
908	Сх		36		V "
909	Сх		36		V "
910	Сх		28		V "

Порядковий номер дерева	Порода	Ступінь товщини стовбура, см			Категорія стану дерева, підстава вибірки для рубки
		діаметр	намірдіаметр	діаметр'яні	
911	Сх		24		V Клас 2-ого класу
912	Сх	28			V "
913	Сх		36		V "
914	Сх		40		V "
915	Сх		24		V "
916	Сх	32			IV Клас 3-ого класу
917	Сх	32			IV "
918	Сх		26		IV "
919	Сх		24		IV "
920	Сх	32			V Клас 2-ого класу
921	Сх		24		V "
922	Сх		24		V "
923	Сх		24		V "
924	Сх	24			V "
925	Сх	24			V "
926	Сх		24		V "
927	Сх		24		V "
928	Сх		24		V "
929	Сх	24			V "
930	Сх	28			V "
931	Сх		28		V Клас 1-ого класу
932	Сх		28		V "
933	Сх		24		V "
934	Сх		24		V "
935	Сх		28		V "
936	Сх		24		V "

Всього пронумеровано дерев: _____

(кількість слів/ліній)

Нумерацію і перелік провели:

М.М. Митро
(посада)

С.М. М.Р. Митро
(посада)

Інженер 1/2
(посада)

Д.М.О.
(підпис)

С.М.О.
(підпис)

Інженер 1/2
(підпис)

Должановський М.П.
(ініціали та прізвище)

Володимир Ю.С.
(ініціали та прізвище)

Інженер 1/2
(ініціали та прізвище)

11 11 20 21 року

НУМЕРАЦІЙНА ВІДОМІСТЬ ДЕРЕВ, ЛІО призначених для вибіркової санітарної рубки

Житомирська область
(Автономна Республіка Крим, область)
ДП «Овруцьке СЛГ»

Лісництво Симеонівське (найменування власника лісів, постійного лісокористувача)
урочище _____

квартал № 57 виділ № 13

ділянка № 1 площа 15,9 га

Інвентарний номер дерев	Порода	Ступінь, товщини ствобурів, см			Категорія стану дерев, підстава вибору для рубки
		диаметр	висота до першої гілки	диаметр ствобура	
937	Сх		24		V Заг. огляд кори
938	Сх		24		V "
939	Сх	24			V "
940	Сх		28		V "
941	Сх	28			V "
942	Сх		32		V "
943	Сх		32		V Хвор. руди
944	Сх		24		V "
945	Сх		28		V "
946	Сх		28		V "
947	Сх		24		V "
948	Сх		24		V "
949	Сх		24		V "
950	Сх		24		V "
951	Сх		24		V "
952	Сх	24			V Хвор. стиглий
953	Сх	24			V "
954	Сх	28			V "
955	Сх	32			V "
956	Сх		28		V Хвор. руди
957	Сх		24		V "
958	Сх		24		V "
959	Сх		28		V "
960	Сх		32		V "
961	Сх		24		V "
962	Сх		24		V "

Інвентарний номер дерев	Порода	Ступінь, товщини ствобурів, см			Категорія стану дерев, підстава вибору для рубки
		диаметр	висота до першої гілки	диаметр ствобура	
963	Сх		24		V Хвор. руди
964	Сх		24		V "
965	Сх		24		V "
966	Сх		28		V "
967	Сх		28		V "
968	Сх	24			V Хвор. стиглий
969	Сх	24			V "
970	Сх	24			V "
971	Сх	32			V "
972	Сх		28		V Хвор. руди
973	Сх		28		V "
974	Сх		24		V "
975	Сх		24		V "
976	Сх		24		V "
977	Сх		28		V "
978	Сх		24		V "
979	Сх	24			V "
980	Сх	24			V Заг. огляд кори
981	Сх		24		V "
982	Сх		28		V "
983	Сх		24		V "
984	Сх		24		V "
985	Сх		24		V Хвор. руди
986	Сх		28		V "
987	Сх		28		V "
988	Сх		24		V "

Зсього пронумеровано дерев: _____

(кількість словами)

Нумерацію і перелік провели:

М.М. Кісичко
(посада)

С.М. М. Ріс
(посада)

Л.М. М. Ріс
(посада)

М.М. Кісичко
(підпис)

С.М. М. Ріс
(підпис)

Л.М. М. Ріс
(підпис)

Л.М. М. Ріс
(ініціали та прізвище)

С.М. М. Ріс
(ініціали та прізвище)

Л.М. М. Ріс
(ініціали та прізвище)

20 21 року

НУМЕРАЦІЙНА ВІДОМІСТЬ ДЕРЕБ. призначених для вибіркової санітарної рубки

Житомирська область
(Автономна Республіка Крим, область)
ДП «Оверуцьке СЛГ»

Лісництво Римовуцьке (найменування власника лісів, постійного лісокористувача)
урочище _____

квартал № 57 виділ № 13 ділянка № 1 площа 15,9 га

Порядковий номер дерев	Порода	Ступінь товщини ствобурів, см			Категорія стану дерев, підстава вибірки для рубки
		ділянки	наслідкові	дров'яні	
989	Ск		24		V Xbaw pyge
990	Ск		24		V "
991	Ск	28			V Xbaw obingui
992	Ск	32			IV "
993	Ск		28		IV "
994	Ск		24		IV "
995	Ск		24		IV "
996	Ск		24		IV "
997	Ск	24			IV "
998	Ск	24			IV "
999	Ск	28			IV "
1000	Ск		28		V Тарм. Матри
1001	Ск		24		V "
1002	Ск		24		V "
1003	Ск		28		V "
1004	Ск		32		V "
1005	Ск		24		V "
1006	Ск		24		V Xbaw pyge
1007	Ск		28		V "
1008	Ск	32			V "
1009	Ск		24		V "
1010	Ск		24		V "
1011	Ск		28		V "
1012	Ск		24		V "
1013	Ск		24		V "
1014	Ск		24		V "

Порядковий номер дерев	Порода	Ступінь товщини ствобурів, см			Категорія стану дерев, підстава вибірки для рубки
		ділянки	наслідкові	дров'яні	
1015	Ск		24		V Xbaw pyge
1016	Ск		24		V "
1017	Ск		28		V "
1018	Ск		28		V "
1019	Ск		24		V "
1020	Ск		24		V "
1021	Ск		28		V "
1022	Ск		32		V зростаючі корі
1023	Ск	32			V "
1024	Ск		28		V "
1025	Ск		24		V "
1026	Ск		24		V "
1027	Ск		24		V "
1028	Ск	24			V Xbaw pyge
1029	Ск	24			V "
1030	Ск	24			V "
1031	Ск		24		V "
1032	Ск		28		V "
1033	Ск		28		V "
1034	Ск		24		V "
1035	Ск		24		V "
1036	Ск		28		V "
1037	Ск	32			V "
1038	Ск		24		V "
1039	Ск	24			V "
1040	Ск	24			V "

Всього пронумеровано дерев: _____

(кількість словами)

Нумерацію і перелік провели:

ном. Німченко
(посада)

ом. М. Р. Кісєв
(посада)

І. М. Мелер
(посада)

Дімо
(підпис)

Дімо
(підпис)

Дімо
(підпис)

Долановський М.А.
(ініціали та прізвище)

Соловйов Ю.Є.
(ініціали та прізвище)

Лобачев А.В.
(ініціали та прізвище)

11 11 20 21 року

НУМЕРАЦІЙНА ВІДОМІСТЬ ДЕРЕВ, БІ призначених для вибіркової санітарної рубки

Житомирська область
(Автономна Республіка Крим, область)

ДП «Оеруцьке СЛГ»

(найменування власника лісу, постійного лісокористувача)

Лісництво Ситовенське

урочище _____

квартал № 57

виділ № 13

ділянка № 1

площа 15,9 га

Порядковий номер дерева	Порода	Ступінь товщини стовбурів, см			Категорія стану дерева, підстава вибіркової рубки
		ділянка	наслідок	дрова	
1041	Б		28		IV хворобитий
1042	Б		28		IV ч
1043	Б	28			IV ч
1044	Б	24			IV ч
1045	Б	28			IV ч
1046	Б	24			IV ч
1047	Б	24			IV ч
1048	Б		28		IV ч
1049	Б		28		IV ч
1050	Б		28		IV ч
1051	Б		52		IV ч
1052	Б		24		IV ч
1053	Б		28		IV ч
1054	Б		28		IV ч
1055	Б		24		IV ч
1056	Б		24		IV ч
1057	Б		28		IV ч
1058	Б	32			IV ч
1059	Б		24		IV ч
1060	Б		24		IV ч
1061	Б		24		IV ч
1062	Б		28		IV ч
1063	Б		24		IV ч
1064	Б		24		IV ч
1065	Б		24		IV ч
1066	Б	32			IV ч

Порядковий номер дерева	Порода	Ступінь товщини стовбурів, см			Категорія стану дерева, підстава вибіркової рубки
		ділянка	наслідок	дрова	
1067	Б		28		IV хворобитий
1068	Б		24		IV ч
1069	Б		28		IV ч
1070	Б		24		IV ч
1071	Б		28		IV ч
1072	Б		28		IV ч
1073	Б		28		IV ч
1074	Б	24			IV ч
1075	Б	24			IV ч
1076	Б	24			IV ч
1077	Б		24		IV ч
1078	Б		24		IV ч
1079	Б		24		IV ч
1080	Б		28		IV ч
1081	Б	28			IV ч
1082	Б	28			IV ч
1083	Б		24		IV ч
1084	Б		24		IV ч
1085	Б		24		IV ч
1086	Б		28		IV ч
1087	Б		32		IV ч
1088	Б	24			IV ч
1089	Б	28			IV ч
1090	Б	28			IV ч
1091	Б		28		IV ч
1092	Б		24		IV ч

Всього пронумеровано дерев: _____

(кількість словами)

Нумерацію і перелік провели:

ном. лісничого
(посада)

Ст. м-р М.С.
(посада)

М.М.М.М.
(посада)

М.М.М.
(підпис)

М.М.М.
(підпис)

М.М.М.
(підпис)

Лопановський М.А.
(ініціали та прізвище)

Волгарський Ю.С.
(ініціали та прізвище)

Лопановський М.А.
(ініціали та прізвище)

20 21 року

НУМЕРАЦІЙНА ВІДОМІСТЬ ДЕРЕВ, призначених для вибіркової санітарної рубки

Житомирська область
(Автономна Республіка Крим, область)
ДП «Овруцьке СЛГ»

Лісництво Ситовецьке (найменування власника лісів, постійного лісокористувача)
урочище _____

квартал № 57 виділ № 15

ділянка № 1 площа 15,9 га

Порядковий номер дерева	Порода	Ступінь, товщини стовбурів, см			Категорія стану дерева, підстава вибірки для рубки
		ділянки	наслідкові	дрова ліні	
1093	Сх		24		IV <u>Хворобитозен</u>
1094	Сх		24		IV
1095	Сх		28		IV
1096	Сх		28		IV
1097	Сх		28		IV
1098	Сх		28		IV
1099	Сх	28			IV
1100	Сх	24			IV
1101	Сх	28			IV
1102	Сх	28			IV
1103	Сх		24		IV
1104	Сх		32		IV
1105	Сх		24		IV
1106	Сх		32		IV
1107	Сх		24		IV
1108	Сх		28		IV
1109	Сх		24		IV
1110	Сх		32		IV
1111	Сх	28			IV
1112	Сх	24			IV
1113	Сх		36		IV
1114	Сх		28		IV
1115	Сх		24		IV
1116	Сх	24			IV
1117	Сх	28			IV
1118	Сх	28			IV

Порядковий номер дерева	Порода	Ступінь, товщини стовбурів, см			Категорія стану дерева, підстава вибірки для рубки
		ділянки	наслідкові	дрова ліні	
1119	Сх	24			IV <u>Хворобитозен</u>
1120	Сх	28			IV
1121	Сх	24			IV
1122	Сх		28		IV
1123	Сх		24		IV
1124	Сх		24		IV
1125	Сх		28		IV
1126	Сх		24		IV
1127	Сх		32		IV
1128	Сх	24			IV
1129	Сх	28			IV
1130	Сх	24			IV
1131	Сх	24			IV
1132	Сх		24		IV
1133	Сх		28		IV
1134	Сх		24		IV
1135	Сх		28		IV
1136	Сх		28		IV
1137	Сх	28			IV
1138	Сх	24			IV
1139	Сх	28			IV
1140	Сх	24			IV
1141	Сх	28			IV
1142	Сх	24			IV
1143	Сх		24		IV
1144	Сх		28		IV

Всього пронумеровано дерев: _____

Нумерацію і перелік провели:

ном. Лісничого
(посада)

ем. М. Рісу
(посада)

м. Мелер 1/2
(посада)

(кількість словами)

Дмит
(підпис)

Сх
(підпис)

Мелер
(підпис)

Лопановський М. А.
(ініціали та прізвище)

Солонський Ю. Е.
(ініціали та прізвище)

Лобець А. В.
(ініціали та прізвище)

11 11 2021 року

НУМЕРАЦІЙНА ВІДОМІСТЬ ДЕРЕВ, ^{№12} призначених для вибіркової санітарної рубки

Житомирська область
(Автономна Республіка Крим, область)

ДП «Овруцьке СЛГ»

(найменування власника лісів, постійного лісокористувача)

Лісництво Ситовенське

урочище _____

квартал № 57

виділ № 13

ділянка № 1

площа 15,9

га

Порядковий номер дерев	Порода	Ступінь, товщини ствобурів, см			Категорія стану дерев, підстава вибору для рубки
		ділянка	накладівка	досягати	
1145	Ск		24		IV хвостовий
1146	Ск		28		IV ч
1147	Ск		32		IV ч
1148	Ск		24		IV ч
1149	Ск		24		IV ч
1150	Ск	32			IV ч
1151	Ск	24			IV ч
1152	Ск		36		IV ч
1153	Ск		32		IV ч
1154	Ск		24		IV ч
1155	Ск		28		IV ч
1156	Ск		28		IV ч
1157	Ск		24		IV ч
1158	Ск	24			IV ч
1159	Ск	28			IV ч
1160	Ск		24		IV ч
1161	Ск		28		IV ч
1162	Ск		24		IV ч
1163	Ск		24		IV ч
1164	Ск		24		IV ч
1165	Ск	24			IV ч
1166	Ск		28		IV ч
1167	Ск		24		IV ч
1168	Ск			24	IV хвостовий
1169	Ск		36		IV хвостовий
1170	Ск		28		IV ч

Порядковий номер дерев	Порода	Ступінь, товщини ствобурів, см			Категорія стану дерев, підстава вибору для рубки
		ділянка	накладівка	досягати	
1171	Ск		24		IV хвостовий
1172	Ск	28			IV ч
1173	Ск	28			IV ч
1174	Ск	24			IV ч
1175	Ск		32		IV ч
1176	Ск		28		IV ч
1177	Ск		24		IV ч
1178	Ск		28		IV ч
1179	Ск		24		IV ч
1180	Ск		24		IV ч
1181	Ск	28			IV ч
1182	Ск	40			IV ч
1183	Ск		24		IV ч
1184	Ск		40		IV ч
1185	Ск		24		IV ч
1186	Ск		32		IV ч
1187	Ск		28		IV ч
1188	Ск		24		IV ч
1189	Ск		28		IV ч
1190	Ск		24		IV ч
1191	Ск		28		IV ч
1192	Ск		28		IV ч
1193	Ск		28		IV ч
1194	Ск	28			IV ч
1195	Ск	24			IV ч
1196	Ск		28		IV ч

Зсього пронумеровано дерев: _____

(кількість словами)

Нумерацію і паралілі провели:

ном. Мешиного
(посада)

см. М. Ріш
(посада)

М. М. Ріш
(посада)

М. М. Ріш
(підпис)

М. М. Ріш
(підпис)

М. М. Ріш
(підпис)

Локановський М. А.
(ініціали та прізвище)

Солдатов Ю. В.
(ініціали та прізвище)

Солдатов А. В.
(ініціали та прізвище)

20 7 / року

НУМЕРАЦІЙНА ВІДОМІСТЬ ДЕРЕВ, призначених для вибіркової санітарної рубки

Житомирська область
(Автономна Республіка Крим, область)
ДП «Озеруцьке СЛГ»

(найменування власника лісів, постійного лісокористувача)
Лісництво Ситовецьке урочище _____

квартал № 57 виділ № 13

ділянка № 1 площа 15,9 га

Порядковий номер дерева	Порода	Ступінь, товщини стовбурів, см			Категорія стану дерева, підстава вибірки для рубки
		діаметр	наслідковий	діаметр'яні	
1197	Сб		28		IV <u>Хвост відомий</u>
1198	Сб		24		IV ч
1199	Сб		24		IV ч
1200	Сб	24			IV ч
1201	Сб	24			IV ч
1202	Сб		24		IV ч
1203	Сб		28		IV ч
1204	Сб		24		IV ч
1205	Сб	24			IV ч
1206	Сб		28		IV ч
1207	Сб		24		IV ч
1208	Сб		24		IV ч
1209	Сб		28		IV ч
1210	Сб		28		IV ч
1211	Сб		24		IV ч
1212	Сб		24		IV ч
1213	Сб	32			IV ч
1214	Сб	24			IV ч
1215	Сб	24			IV ч
1216	Сб		24		IV ч
1217	Сб		28		IV ч
1218	Сб		24		IV ч
1219	Сб	24			IV ч
1220	Сб	32			IV ч
1221	Сб		28		IV ч
1222	Сб		28		IV ч

Порядковий номер дерева	Порода	Ступінь, товщини стовбурів, см			Категорія стану дерева, підстава вибірки для рубки
		діаметр	наслідковий	діаметр'яні	
1223	Сб	24			IV <u>Хвост відомий</u>
1224	Сб	32			IV ч
1225	Сб	28			IV ч
1226	Сб	28			IV ч
1227	Сб		32		IV ч
1228	Сб		24		IV ч
1229	Сб		28		IV ч
1230	Сб		28		IV ч
1231	Сб		24		IV ч
1232	Сб		32		IV ч
1233	Сб		28		IV ч
1234	Сб		24		IV ч
1235	Сб	28			IV ч
1236	Сб		28		IV ч
1237	Сб		28		IV ч
1238	Сб	24			IV ч
1239	Сб	24			IV ч
1240	Сб	24			IV ч
1241	Сб	24			IV ч
1242	Сб		28		IV ч
1243	Сб		24		IV ч
1244	Сб		32		IV ч
1245	Сб		24		IV ч
1246	Сб		28		IV ч
1247	Сб		24		IV ч
1248	Сб		24		IV ч

Всього пронумеровано дерев: _____

(кількість словами)

Нумерацію і перелік провели:

Мих. Мамонто
(посада)

См. М-р
(посада)

Мамонто А/З
(посада)

Мам
(підпис)

См
(підпис)

Мам
(підпис)

Мамонтовський М.А.
(ініціали та прізвище)

Соловйов Ю.С.
(ініціали та прізвище)

Мамонто А/З
(ініціали та прізвище)

_____ року

НУМЕРАЦІЙНА ВІДОМІСТЬ ДЕРЕВ, ЛБ призначених для вибіркової санітарної рубки

Житомирська область
(Автономна Республіка Крим, область)

ДП «Обруцьке СЛГ»

(найменування власника лісів, постійного лісокористувача)

Лісництво Литовицьке

урочище _____

квартал № 57 виділ № 13

ділянка № 1 площа 15,9 га

Порядковий номер дерев	Порода	Ступінь, товщини стовбурів, см			Категорія стану дерев, підстава вибору для рубки
		ділянки	наслідкові	дров'яні	
1249	Сх		24		IV Хворі/вмираючі
1250	Сх	28			IV "
1251	Сх		24		IV "
1252	Сх		24		IV "
1253	Сх		28		IV "
1254	Сх		24		IV "
1255	Сх	36			IV "
1256	Сх		24		IV "
1257	Сх		28		IV "
1258	Сх		28		IV "
1259	Сх		24		IV "
1260	Сх		28		IV "
1261	Сх		28		IV "
1262	Сх	32			IV "
1263	Сх	36			IV "
1264	Сх	40			IV "
1265	Сх		44		IV "
1266	Сх		24		IV "
1267	Сх		24		IV "
1268	Сх		28		IV "
1269	Сх		25		IV "
1270	Сх		24		IV "
1271	Сх		36		IV "
1272	Сх		24		IV "
1273	Сх		24		IV "
1274	Сх		28		IV "

Порядковий номер дерев	Порода	Ступінь, товщини стовбурів, см			Категорія стану дерев, підстава вибору для рубки
		ділянки	наслідкові	дров'яні	
1275	Сх	24			IV Хворі/вмираючі
1276	Сх		25		IV "
1277	Сх		36		IV "
1278	Сх	28			IV "
1279	Сх	28			IV "
1280	Сх		24		IV "
1281	Сх		24		IV "
1282	Сх		24		IV "
1283	Сх		24		IV "
1284	Сх		28		IV "
1285	Сх		28		IV "
1286	Сх	28			IV "
1287	Сх	24			IV "
1288	Сх	28			IV "
1289	Сх	36			IV "
1290	Сх		44		IV "
1291	Сх		28		IV "
1292	Сх		28		IV "
1293	Сх		32		IV "
1294	Сх		28		IV "
1295	Сх	24			IV "
1296	Сх	24			IV "
1297	Сх	32			IV "
1298	Сх	32			IV "
1299	Сх		32		IV "
1300	Сх		32		IV "

Всього прокумеровано дерев: _____

(кількість словами)

Нумерацію і тереліх провели:

Ю.М. Мешко
(посада)

С.М. М. Раїс
(посада)

М.М. М. М.
(посада)

М.М. М.
(підпис)

М.М. М.
(підпис)

М.М. М.
(підпис)

Логановський М.П.
(ініціали та прізвище)

Солдатов Ю.С.
(ініціали та прізвище)

Логановський М.П.
(ініціали та прізвище)

20 21 року

НУМЕРАЦІЙНА ВІДОМІСТЬ ДЕРЕБ, призначених для вибіркової санітарної рубки

Житомирська область
(Автономна Республіка Крим, область)
ДП «Овруцьке СЛГ»

(найменування власника лісів, постійного лісокористувача)

Лісництво Симонівське

урочище _____

квартал № Б7 виділ № 13

ділянка № 1 площа 15,9 га

Порядковий номер дерева	Порода	Ступінь, товщини стовбурів, см			Категорія стану дерева, підстава вибору для рубки
		ділянка	магістраль	дрова	
1301	Сх	28			IV Кбвсвчтгден
1302	Сх	32			IV ч
1303	Сх		24		IV ч
1304	Сх		28		IV ч
1305	Сх		28		IV ч
1306	Сх		32		IV ч
1307	Сх		28		IV ч
1308	Сх		28		IV ч
1309	Сх	52			IV ч
1310	Сх	44			IV ч
1311	Сх	28			IV ч
1312	Сх		40		IV ч
1313	Сх		32		IV ч
1314	Сх		24		IV ч
1315	Сх		36		IV ч
1316	Сх		36		IV ч
1317	Сх		24		IV ч
1318	Сх		36		IV ч
1319	Сх			44	IV Кбвсвчтгден
1320	Сх			36	V ч
1321	Сх		32		IV Кбвсвчтгден
1322	Сх	48			IV ч
1323	Сх		28		IV ч
1324	Сх		28		IV ч
1325	Сх	28			IV ч
1326	Сх		40		IV ч

Порядковий номер дерева	Порода	Ступінь, товщини стовбурів, см			Категорія стану дерева, підстава вибору для рубки
		ділянка	магістраль	дрова	
1327	Сх		40		IV Кбвсвчтгден
1328	Сх	36			IV ч
1329	Сх	40			IV ч
1330	Сх		36		IV ч
1331	Сх		36		IV ч
1332	Сх	44			IV ч
1333	Сх		44		IV ч
1334	Сх		32		IV ч
1335	Сх		32		IV ч
1336	Сх		32		IV ч
1337	Сх		36		IV ч
1338	Сх		44		IV ч
1339	Сх		36		IV ч
1340	Сх		24		IV ч
1341	Сх		28		IV ч
1342	Сх		40		IV ч
1343	Сх	36			IV ч
1344	Сх	32			IV ч
1345	Сх		28		IV ч
1346	Сх		28		IV ч
1347	Сх		32		IV ч
1348	Сх		28		IV ч
1349	Сх	24			IV ч
1350	Сх	24			IV ч
1351	Сх	32			IV ч
1352	Сх		24		IV ч

Всього пронумеровано дерев: _____

(кількість словами)

Нумерацію і перелік провели:

ном. Менисого

(посада)

См. м.р. Мей

(посада)

М. Менисого

(посада)

М. Менисого

(підпис)

С. М. Менисого

(підпис)

М. Менисого

(підпис)

Ляховський М.А.

(ініціали та прізвище)

Володарський Ю.С.

(ініціали та прізвище)

Мовчан Д.П.

(ініціали та прізвище)

21 11 20 21 року

НУМЕРАЦІЙНА ВІДОМІСТЬ ДЕРЕВ, ЛІС призначених для вибіркової санітарної рубки

Житомирська область
 (Автономна Республіка Крим, область)

ДП «Овруцьке СЛГ»

(найменування власника лісів, постійного лісокористувача)

Лісництво Синьківське

урочище _____

квартал № 57

виділ № 13

ділянка № 1 площа 15,9 га

Порядковий номер дерева	Порода	Ступінь товщини стовбурів, см			Категорія стану дерева, підстава вибірки для рубки
		дрови	напаліділа	дрова'ни	
1353	Сх		28		IV <u>Хворі стовбури</u>
1354	Сх		28		IV "
1355	Сх		24		IV "
1356	Сх		32		IV "
1357	Сх		24		IV "
1358	Сх		24		IV "
1359	Сх		24		IV "
1360	Сх	24			IV "
1361	Сх		28		IV "
1362	Сх		28		IV "
1363	Сх		28		IV "
1364	Сх		32		IV "
1365	Сх		24		IV "
1366	Сх		24		IV "
1367	Сх		32		IV "
1368	Сх	24			IV "
1369	Сх	24			IV "
1370	Сх	24			IV "
1371	Сх		24		IV "
1372	Сх		28		IV "
1373	Сх		24		IV "
1374	Сх		24		IV "
1375	Сх		32		IV "
1376	Сх	24			IV "
1377	Сх		24		IV "
1378	Сх		24		IV "

Порядковий номер дерева	Порода	Ступінь товщини стовбурів, см			Категорія стану дерева, підстава вибірки для рубки
		дрови	напаліділа	дрова'ни	
1379	Сх		28		IV <u>Хворі стовбури</u>
1380	Сх		28		IV "
1381	Сх		24		IV "
1382	Сх		24		IV "
1383	Сх		32		IV "
1384	Сх			28	V <u>Хворі стовбури</u>
1385	Сх			32	V "
1386	Сх		24		V "
1387	Сх			24	V "
1388	Сх		32		V "
1389	Сх	24			IV <u>Хворі стовбури</u>
1390	Сх	24			IV "
1391	Сх		28		IV "
1392	Сх		28		IV "
1393	Сх		28		IV "
1394	Сх		28		IV "
1395	Сх		28		IV "
1396	Сх	24			IV "
1397	Сх	32			IV "
1398	Сх	24			IV "
1399	Сх		28		IV "
1400	Сх		28		IV "
1401	Сх		24		IV "
1402	Сх		28		IV "
1403	Сх		24		IV "
1404	Сх		28		IV "

Всього пронумеровано дерев: _____

(кількість словами)

Нумерацію і перелік провели:

ном. Меншого
 (посада)

ст. М.Р. Мей
 (посада)

Ганженко М.Г.
 (посада)

М.М.
 (підпис)

С.С.
 (підпис)

М.М.
 (підпис)

Лопановський М.А.
 (ініціали та прізвище)

Солдатов Ю.С.
 (ініціали та прізвище)

Лопановський М.А.
 (ініціали та прізвище)

" " 20 21 року

НУМЕРАЦІЙНА ВІДОМІСТЬ ДЕРЕВ, призначених для вибіркової санітарної рубки

Житомирська область
(Автономна Республіка Крим, область)

ДП «Овруцьке СЛГ»

(найменування власника лісіє, постійного лісокористувача)

Лісництво

Синьовецьке

урочище

квартал № 67

виділ № 13

ділянка № 1

площа 15,9

га

Параграфний номер дерева	Порода	Ступінь, товщина стовбурів, см			Категорія стану дерева, підстава вибірку для рубки
		диаметр	нахил до вертикалі	висота	
1405	Сх		24		IV Квал. експлуат.
1406	Сх		24		IV "
1407	Сх		28		IV "
1408	Сх		28		IV "
1409	Сх		28		IV "
1410	Сх	28			IV "
1411	Сх	28			IV "
1412	Сх	24			IV "
1413	Сх	24			IV "
1414	Сх	28			IV "
1415	Сх		24		IV "
1416	Сх		24		IV "
1417	Сх		28		IV "
1418	Сх		32		IV "
1419	Сх		28		IV "
1420	Сх		24		IV "
1421	Сх		24		IV "
1422	Сх		28		IV "
1423	Сх		28		IV "
1424	Сх		24		IV "
1425	Сх	36			IV "
1426	Сх		32		IV "
1427	Сх		32		IV "
1428	Сх		28		IV "
1429	Сх		24		IV "
1430	Сх		24		IV "

Параграфний номер дерева	Порода	Ступінь, товщина стовбурів, см			Категорія стану дерева, підстава вибірку для рубки
		диаметр	нахил до вертикалі	висота	
1431	Сх	32			IV Квал. експлуат.
1432	Сх		28		IV "
1433	Сх		28		IV "
1434	Сх		28		IV "
1435	Сх		32		IV "
1436	Сх		24		IV "
1437	Сх		32		IV "
1438	Сх		28		IV "
1439	Сх	36			IV "
1440	Сх			36	V Квал. експлуат.
1441	Сх			36	V "
1442	Сх		24		V "
1443	Сх		24		V "
1444	Сх		24		V "
1445	Сх		24		V "
1446	Сх		24		V "
1447	Сх		28		V "
1448	Сх		28		V "
1449	Сх	24			V "
1450	Сх			28	V "
1451	Сх		24		V "
1452	Сх	32			V "
1453	Сх			24	V "
1454	Сх		28		V "
1455	Сх			28	V "
1456	Сх		28		V "

Всього пронумеровано дерев:

(кількість слів)

Нумерацію і перелік провели:

ном. А.С.Синьов
(посада)

ном. М.Р.Кіс
(посада)

ном. М.С.Синьов
(посада)

А.С.Синьов
(підпис)

М.Р.Кіс
(підпис)

М.С.Синьов
(підпис)

Могановський М.А.
(ініціали та прізвище)

Соловйов Ю.С.
(ініціали та прізвище)

Коваль А.В.
(ініціали та прізвище)

20 21 року

НУМЕРАЦІЙНА ВІДОМІСТЬ ДЕРЕВ, ЛІС призначених для вибіркової санітарної рубки

Житомирська область
(Автономна Республіка Крим, область)
ДП «Сверцове СЛГ»

(найменування власника лісу, постійного лісокористувача)

Лісництво Симонівське

урочище _____

квартал № 57

виділ № 13

ділянка № 1 площа 15,9 га

Порядковий номер дерева	Порода	Ступінь, товщини стовбурів, см			Категорія стану дерева, підстава вибіркової рубки
		диски	наслідкові	дрок'яні	
1457	Сх	28			IV <u>наслідковий</u>
1458	Сх		32		IV "
1459	Сх		24		IV "
1460	Сх		24		IV "
1461	Сх		32		IV "
1462	Сх		24		IV "
1463	Сх		36		IV "
1464	Сх		24		IV "
1465	Сх		24		IV "
1466	Сх		28		IV "
1467	Сх		32		IV "
1468	Сх	24			IV "
1469	Сх	24			IV "
1470	Сх	28			IV "
1471	Сх		32		IV "
1472	Сх		32		IV "
1473	Сх		24		IV "
1474	Сх		24		IV "
1475	Сх		24		IV "
1476	Сх	24			IV "
1477	Сх	28			IV "
1478	Сх	32			IV "
1479	Сх	32			IV "
1480	Сх	28			IV "
1481	Сх		28		IV "
1482	Сх		24		IV "

Порядковий номер дерева	Порода	Ступінь, товщини стовбурів, см			Категорія стану дерева, підстава вибіркової рубки
		диски	наслідкові	дрок'яні	
1483	Сх		28		IV <u>наслідковий</u>
1484	Сх		28		IV "
1485	Сх		28		IV "
1486	Сх		32		IV "
1487	Сх		24		IV "
1488	Сх	28			IV "
1489	Сх	28			IV "
1490	Сх	28			IV "
1491	Сх		28		IV "
1492	Сх		28		IV "
1493	Сх		28		IV "
1494	Сх		28		IV "
1495	Сх		32		IV "
1496	Сх		24		IV "
1497	Сх		28		IV "
1498	Сх		32		IV "
1499	Сх		28		IV "
1500	Сх		24		IV "
1501	Сх		28		IV "
1502	Сх		24		IV "
1503	Сх		24		IV "
1504	Сх	32			IV "
1505	Сх	32			IV "
1506	Сх		28		IV "
1507	Сх		32		IV "
1508	Сх		28		IV "

Всього пронумеровано дерев: _____

(кількість словами)

Нумерацію і перелік провели:

пос. Мешколого
(посада)

См. м.р.
(посада)

м.х.м.р. М.
(посада)

М.
(підпис)

С.
(підпис)

М.
(підпис)

Молодцовський М.А.
(ініціали та прізвище)

Солодкий О.С.
(ініціали та прізвище)

Молодцовський А.В.
(ініціали та прізвище)

20 71 року

НУМЕРАЦІЙНА ВІДОМІСТЬ ДЕРЕВ, призначених для вибіркової санітарної рубки

Житомирська область
(Автономна Республіка Крим, область)

ДП «Овруцьке СЛГ»

(найменування власника лісів, постійного лісокористувача)

Лісництво Синьовирське

урочище _____

квартал № 57

виділ № 13

ділянка № 1 площа 15,9 га

Порядковий номер дерева	Порода	Ступінь, товщини стовбурів, см			Категорія стану дерева, підстава відбору для рубки
		ділянка	наслідкові	дрова ліні	
1509	Сх	52			IV клас chinggen
1510	Сх		24		IV "
1511	Сх		28		IV "
1512	Сх		28		IV "
1513	Сх		52		IV "
1514	Сх	32			IV "
1515	Сх	24			IV "
1516	Сх		24		IV "
1517	Сх		32		IV "
1518	Сх		24		IV "
1519	Сх		28		IV "
1520	Сх		28		IV "
1521	Сх	32			IV "
1522	Сх		24		IV "
1523	Сх		28		IV "
1524	Сх		24		IV "
1525	Сх	28			IV "
1526	Сх	52			IV "
1527	Сх	24			IV "
1528	Сх		28		IV "
1529	Сх		28		IV "
1530	Сх		32		IV "
1531	Сх		24		IV "
1532	Сх		24		IV "
1533	Сх		24		IV "
1534	Сх		24		IV "

Порядковий номер дерева	Порода	Ступінь, товщини стовбурів, см			Категорія стану дерева, підстава відбору для рубки
		ділянка	наслідкові	дрова ліні	
1535	Сх	24			IV клас chinggen
1536	Сх		24		IV "
1537	Сх		24		IV "
1538	Сх		28		IV "
1539	Сх		24		IV "
1540	Сх		24		IV "
1541	Сх		24		IV "
1542	Сх		24		IV "
1543	Сх	32			IV "
1544	Сх		24		IV "
1545	Сх		32		IV "
1546	Сх		28		IV "
1547	Сх		28		IV "
1548	Сх		24		IV "
1549	Сх	24			IV "
1550	Сх		28		IV "
1551	Сх		24		IV "
1552	Сх		24		IV "
1553	Сх		24		IV "
1554	Сх		24		IV "
1555	Сх		28		IV "
1556	Сх		28		IV "
1557	Сх		32		IV "
1558	Сх	28			IV "
1559	Сх	24			IV "
1560	Сх		24		IV "

Всього пронумеровано дерев: _____

(кількість словами)

Нумерацію і перелік прозели:

ном. лісництва
(посада)

ом. м. р. лісу
(посада)

лісництво д.к.
(посада)

(підпис)

(підпис)

(підпис)

Лозановський М. А.
(ініціали та прізвище)

Солодкий Ю. С.
(ініціали та прізвище)

Мовчан А. В.
(ініціали та прізвище)

20 21 року

НУМЕРАЦІЙНА ВІДОМІСТЬ ДЕРЕВ, №10 призначених для вибіркової санітарної рубки

Житомирська область
(Автономна Республіка Крим, область)
ДП «Овруцьке СЛГ»

(найменування власника лісі, постійного лісокористувача)

Лісництво Синьківське

урочище _____

квартал № 57 виділ № 13

ділянка № 1 площа 15,9 га

Порядковий номер дерева	Порода	Ступінь, товщини стовбурів, см			Категорія стану дерева, підстава вибіркової рубки
		ділянка	наслідок	ділянка	
1561	Сх		28		IV V
1562	Сх		28		IV V
1563	Сх		24		IV V
1564	Сх		24		IV V
1565	Сх		32		IV V
1566	Сх		24		IV V
1567	Сх	24			IV V
1568	Сх		24		IV V
1569	Сх	36			IV V
1570	Сх		24		IV V
1571	Сх	32			IV V
1572	Сх		28		IV V
1573	Сх		36		IV V
1574	Сх		36		IV V
1575	Сх		24		IV V
1576	Сх	28			IV V
1577	Сх		28		IV V
1578	Сх		28		IV V
1579	Сх		24		IV V
1580	Сх		24		IV V
1581	Сх		28		IV V
1582	Сх	28			IV V
1583	Сх		62		IV V
1584	Сх		24		IV V
1585	Сх		28		IV V
1586	Сх		28		IV V

Порядковий номер дерева	Порода	Ступінь, товщини стовбурів, см			Категорія стану дерева, підстава вибіркової рубки
		ділянка	наслідок	ділянка	
1587	Сх	28			IV V
1588	Сх	32			IV V
1589	Сх		24		IV V
1590	Сх		24		IV V
1591	Сх		28		IV V
1592	Сх		24		IV V
1593	Сх		32		IV V
1594	Сх		24		IV V
1595	Сх	24			IV V
1596	Сх	44			IV V
1597	Сх	24			IV V
1598	Сх	24			IV V
1599	Сх		24		IV V
1600	Сх		40		IV V
1601	Сх	32			IV V
1602	Сх		28		IV V
1603	Сх		28		IV V
1604	Сх		28		IV V
1605	Сх	28			IV V
1606	Сх	24			IV V
1607	Сх	24			IV V
1608	Сх		32		IV V
1609	Сх	32			IV V
1610	Сх		32		IV V
1611	Сх	28			IV V
1612	Сх		28		IV V

Зсього пронумеровано дерев: _____

(кількість словами)

Нумерацію і перелік провели:

ном. Мешного
(посада)

м. М-рису
(посада)

Мешного М.І.
(посада)

Мешного
(підпис)

Мешного
(підпис)

Мешного
(підпис)

Мешного М.А.
(ініціали та прізвище)

Мешного М.Р.
(ініціали та прізвище)

Мешного М.
(ініціали та прізвище)

20 21 року

НУМЕРАЦІЙНА ВІДОМІСТЬ ДЕРЕВ, призначених для вибіркової санітарної рубки

Житомирська область
(Автономна Республіка Крим, область)
ДП «Озеруцьке СЛГ»

(найменування власника лісів, постійного лісокористувача)

Лісництво Синьовецьке

урочище _____

квартал № 57

виділ № 13

ділянка № 1

площа 15,9 га

Порядковий номер дерева	Порода	Ступінь, товщини стовбурів, см			Категорія стану дерева, підстава вибірки для рубки
		дрозди	насадювані	дрозди	
1613	Сх		24		IV Xбод ситковий
1614	Сх		36		IV "
1615	Сх		24		IV "
1616	Сх		24		IV "
1617	Сх		32		IV "
1618	Сх		24		IV "
1619	Сх		32		IV "
1620	Сх	36			IV "
1621	Сх	32			IV "
1622	Сх	32			IV "
1623	Сх	28			IV "
1624	Сх		38		IV "
1625	Сх		28		IV "
1626	Сх		24		IV "
1627	Сх		28		IV "
1628	Сх		24		IV "
1629	Сх	32			IV "
1630	Сх	28			IV "
1631	Сх			24	V Xбод руде
1632	Сх			24	V "
1633	Сх			24	V "
1634	Сх			24	V "
1635	Сх			24	V "
1636	Сх		32		IV Xбод ситковий
1637	Сх	32			IV "
1638	Сх	32			IV "

Порядковий номер дерева	Порода	Ступінь, товщини стовбурів, см			Категорія стану дерева, підстава вибірки для рубки
		дрозди	насадювані	дрозди	
1639	Сх			24	V Xбод руде
1640	Сх		32		V "
1641	Сх			28	V "
1642	Сх		28		V "
1643	Сх			24	V "
1644	Сх			24	V "
1645	Сх			24	V "
1646	Сх			24	V "
1647	Сх	36			IV Xбод ситковий
1648	Сх	28			IV "
1649	Сх	24			IV "
1650	Сх		28		IV "
1651	Сх		28		IV "
1652	Сх	36			IV "
1653	Сх		28		IV "
1654	Сх		28		IV "
1655	Сх		32		IV "
1656	Сх	32			IV "
1657	Сх	36			IV "
1658	Сх	24			IV "
1659	Сх	24			IV "
1660	Сх	32			IV "
1661	Сх		24		IV "
1662	Сх		32		IV "
1663	Сх		24		IV "
1664	Сх		24		IV "

Всього пронумеровано дерев: _____

(кількість словами)

Нумерацію і перелік провели:

кон. Мешкога
(посада)

с.м. М.Р.Ісє
(посада)

Ісє М.Р.
(посада)

Ісє
(підпис)

Ісє
(підпис)

Ісє
(підпис)

Ловачевський М.А.
(ініціали та прізвище)

Солодкий Ю.Є.
(ініціали та прізвище)

Ловачевський М.А.
(ініціали та прізвище)

11 11 20 21 року

НУМЕРАЦІЙНА ВІДОМІСТЬ ДЕРЕВ, Б7 призначених для вибіркової санітарної рубки

Житомирська область
(Автономна Республіка Крим, область)
ДП «Овруцьке СЛГ»

(найменування власника лісів, постійного лісокористувача)

Лісництво Синавирке

урочище _____

квартал № Б7

виділ № 13

ділянка № 1

площа 1519.

га

Порядковий номер дерева	Порода	Ступінь, товщини стовбурів, см			Категорія стану дерева, підстава вибору для рубки
		ділові	наслідкові	дров'яні	
1665	Ск		28		IV <u>Висока гілляга</u>
1666	Ск	28			IV "
1667	Ск		24		IV "
1668	Ск		28		IV "
1669	Ск		26		IV "
1670	Ск	24			IV "
1671	Ск	24			IV "
1672	Ск	24			IV "
1673	Ск		28		IV "
1674	Ск		32		IV "
1675	Ск		24		IV "
1676	Ск		28		IV "
1677	Ск		28		IV "
1678	Ск	28			IV "
1679	Ск	24			IV "
1680	Ск	32			IV "
1681	Ск	24			IV "
1682	Ск		28		IV "
1683	Ск		24		IV "
1684	Ск		28		IV "
1685	Ск		24		IV "
1686	Ск		28		IV "
1687	Ск		24		IV "
1688	Ск	24			IV "
1689	Ск	28			IV "
1690	Ск	24			IV "

Порядковий номер дерева	Порода	Ступінь, товщини стовбурів, см			Категорія стану дерева, підстава вибору для рубки
		ділові	наслідкові	дров'яні	
1691	Ск	28			IV <u>Висока гілляга</u>
1692	Ск	32			IV "
1693	Ск		24		IV "
1694	Ск		24		IV "
1695	Ск		28		IV "
1696	Ск		28		IV "
1697	Ск		24		IV "
1698	Ск		28		IV "
1699	Ск		24		IV "
1700	Ск	32			IV "
1701	Ск	28			IV "
1702	Ск	24			IV "
1703	Ск	28			IV "
1704	Ск		28		IV "
1705	Ск		24		IV "
1706	Ск		24		IV "
1707	Ск		24		IV "
1708	Ск		24		IV "
1709	Ск		24		IV "
1710	Ск	28			IV "
1711	Ск	24			IV "
1712	Ск	24			IV "
1713	Ск	24			IV "
1714	Ск		24		IV "
1715	Ск		28		IV "
1716	Ск		28		IV "

Всього пронумеровано дерев: _____

(кількість словами)

Нумерацію і перелік провели:

ном. лісничого
(посада)

В. М. Р. Ісц
(посада)

м. женьєр Ісц
(посада)

Ісц
(підпис)

Ісц
(підпис)

Ісц
(підпис)

Поліщук М. А.
(ініціали та прізвище)

Соловй Ю. Р.
(ініціали та прізвище)

Ісц А. В.
(ініціали та прізвище)

20 21 року

НУМЕРАЦІЙНА ВІДОМІСТЬ ДЕРЕВ, призначених для вибіркової санітарної рубки

Житомирська область
(Автономна Республіка Крим, область)

ДП «Овруцьке СЛГ»

(найменування власника лісів, постійного лісокористувача)

Лісництво Римовецьке

урочище _____

квартал № 57

виділ № 13

ділянка № 1

площа 15,9 га

Порядковий номер дерева	Порода	Ступінь, товщини стовбурів, см			Категорія стану дерева, підстава вибору для рубки
		ділянка	наслідкові	дровамі	
1717	Сх	28			IV <u>Р.б.с.б.т.а.м.</u>
1718	Сх		28		IV ч
1719	Сх		24		IV ч
1720	Сх		24		IV ч
1721	Сх	28			IV ч
1722	Сх		32		IV ч
1723	Сх		28		IV ч
1724	Сх		32		IV ч
1725	Сх		28		IV ч
1726	Сх	24			IV ч
1727	Сх		28		IV ч
1728	Сх		28		IV ч
1729	Сх		24		IV ч
1730	Сх		28		IV ч
1731	Сх		28		IV ч
1732	Сх	28			IV ч
1733	Сх	28			IV ч
1734	Сх	24			IV ч
1735	Сх		28		IV ч
1736	Сх		24		IV ч
1737	Сх		24		IV ч
1738	Сх		24		IV ч
1739	Сх	24			IV ч
1740	Сх	28			IV ч
1741	Сх	28			IV ч
1742	Сх		24		IV ч

Порядковий номер дерева	Порода	Ступінь, товщини стовбурів, см			Категорія стану дерева, підстава вибору для рубки
		ділянка	наслідкові	дровамі	
1743	Сх		24		IV <u>Р.б.с.б.т.а.м.</u>
1744	Сх	28			IV ч
1745	Сх	28			IV ч
1746	Сх		24		IV ч
1747	Сх		24		IV ч
1748	Сх		24		IV ч
1749	Сх	40			IV ч
1750	Сх	28			IV ч
1751	Сх		28		IV ч
1752	Сх		32		IV ч
1753	Сх		32		IV ч
1754	Сх		32		IV ч
1755	Сх		40		IV ч
1756	Сх	28			IV ч
1757	Сх	28			IV ч
1758	Сх		24		IV ч
1759	Сх		28		IV ч
1760	Сх		28		IV ч
1761	Сх	32			IV ч
1762	Сх	24			IV ч
1763	Сх	24			IV ч
1764	Сх		28		IV ч
1765	Сх		28		IV ч
1766	Сх		28		IV ч
1767	Сх		24		IV ч
1768	Сх		28		IV ч

Всього пронумеровано дерев: _____

(кількість словами)

Нумерацію і перелік провели:

ном. Ісминого
(посада)

ем. м-р
(посада)

Ісминов М.І.
(посада)

Ісминов
(підпис)

Ісминов
(підпис)

Ісминов
(підпис)

Ісминовської М.А.
(ініціали та прізвище)

Ісминов Ю.С.
(ініціали та прізвище)

Ісминов Ю.С.
(ініціали та прізвище)

20 21 року

НУМЕРАЦІЙНА ВІДОМІСТЬ ДЕРЕБ, ЛІВ призначених для вибіркової санітарної рубки

Житомирська область
(Автономна Республіка Крим, область)
ДП «Оаруцьке СЛГ»

(найменування власника лісів, постійного лісокористувача)

Лісництво Симонівське

урочище _____

квартал № 57

виділ № 13

ділянка № 1

площа 15,9

га

Порядковий номер дерева	Порода	Ступінь, товщини стовбурів, см			Категорія стану дерева, підстава вибірки для рубки
		діляні	наслідкові	дров'яні	
1769	Б		24		IV Xбел-світлого
1770	Б		28		IV ч
1771	Б	28			IV ч
1772	Б		32		IV ч
1773	Б		28		IV ч
1774	Б		28		IV ч
1775	Б		28		IV ч
1776	Б	40			IV ч
1777	Б	44			IV ч
1778	Б		28		IV ч
1779	Б		24		IV ч
1780	Б		28		IV ч
1781	Б		24		IV ч
1782	Б		36		IV ч
1783	Б		32		IV ч
1784	Б		36		IV ч
1785	Б	24			IV ч
1786	Б	36			IV ч
1787	Б			28	V Xбел руде
1788	Б		40		IV Xбел-світлого
1789	Б		36		IV ч
1790	Б	24			IV ч
1791	Б	24			IV ч
1792	Б	28			IV ч
1793	Б		28		IV ч
1794	Б		28		IV ч

Порядковий номер дерева	Порода	Ступінь, товщини стовбурів, см			Категорія стану дерева, підстава вибірки для рубки
		діляні	наслідкові	дров'яні	
1795	Б	40			IV Xбел-світлого
1796	Б			36	V Xбел руде
1797	Б			28	V ч
1798	Б		28		IV Xбел-світлого
1799	Б		32		IV ч
1800	Б		24		IV ч
1801	Б		28		IV ч
1802	Б		24		IV ч
1803	Б		36		IV ч
1804	Б		28		IV ч
1805	Б	28			IV ч
1806	Б	28			IV ч
1807	Б	32			IV ч
1808	Б	24			IV ч
1809	Б	24			IV ч
1810	Б		24		IV ч
1811	Б		28		IV ч
1812	Б		28		IV ч
1813	Б	36			IV ч
1814	Б	32			IV ч
1815	Б	28			IV ч
1816	Б	32			IV ч
1817	Б		28		IV ч
1818	Б		28		IV ч
1819	Б		32		IV ч
1820	Б		24		IV ч

Всього пронумеровано дерев: _____

(кількість словами)

Нумерацію і перелік провели:

Мон. Мінського
(посада)

Ст. М. Р. Л. О.
(посада)

І. М. М. М. М.
(посада)

І. М. М.
(підпис)

І. М. М.
(підпис)

І. М. М.
(підпис)

Лопатовський М. А.
(ініціали та прізвище)

Солодкий В. С.
(ініціали та прізвище)

Лопатовський А. В.
(ініціали та прізвище)

_____ 20 21 року

НУМЕРАЦІЙНА ВІДОМІСТЬ ДЕРЕВ, призначених для вибіркової санітарної рубки

Житомирська область
(Автономна Республіка Крим, область)
ДП «Овруцьке СЛГ»

(найменування власника лісів, постійного лісокористувача)

Лісництво Синьовецьке

урочище _____

квартал № 57 виділ № 13

ділянка № 1 площа 15,9 га

Порядковий номер дерева	Порода	Ступінь, товщини стовбурів, см			Категорія стану дерева, підстава вибірки для рубки
		діляні	наміряні	діляні	
1821	Б		40		IV Клас експлуат.
1822	Б		24		IV ч
1823	Б		28		IV ч
1824	Б		24		IV ч
1825	Б		28		IV ч
1826	Б	24			IV ч
1827	Б	24			IV ч
1828	Б		28		IV ч
1829	Б		32		IV ч
1830	Б		24		IV ч
1831	Б		24		IV ч
1832	Б		24		IV ч
1833	Б		32		IV ч
1834	Б		28		IV ч
1835	Б		24		IV ч
1836	Б	24			IV ч
1837	Б	24			IV ч
1838	Б	28			IV ч
1839	Б	28			IV ч
1840	Б	24			IV ч
1841	Б	24			IV ч
1842	Б		32		IV ч
1843	Б		28		IV ч
1844	Б		28		IV ч
1845	Б		28		IV ч
1846	Б		32		IV ч

Порядковий номер дерева	Порода	Ступінь, товщини стовбурів, см			Категорія стану дерева, підстава вибірки для рубки
		діляні	наміряні	діляні	
1847	Б		32		IV Клас експлуат.
1848	Б		36		IV ч
1849	Б	28			IV ч
1850	Б	36			IV ч
1851	Б		24		IV ч
1852	Б	32			IV ч
1853	Б		36		IV ч
1854	Б		40		IV ч
1855	Б		32		IV ч
1856	Б		24		IV ч
1857	Б	32			IV ч
1858	Б		36		IV ч
1859	Б		24		IV ч
1860	Б		28		IV ч
1861	Б		24		IV ч
1862	Б		24		IV ч
1863	Б	28			IV ч
1864	Б	24			IV ч
1865	Б	28			IV ч
1866	Б	24			IV ч
1867	Б	24			IV ч
1868	Б		28		IV ч
1869	Б		28		IV ч
1870	Б		28		IV ч
1871	Б	24			IV ч
1872	Б	28			IV ч

Всього пронумеровано дерев: _____

(кількість словами)

Нумерацію і перелік провели:

М.М. Меньшого
(посада)

М.М. Меньшого
(посада)

М.М. Меньшого
(посада)

М.М. Меньшого
(підпис)

М.М. Меньшого
(підпис)

М.М. Меньшого
(підпис)

М.М. Меньшого
(ініціали та прізвище)

М.М. Меньшого
(ініціали та прізвище)

М.М. Меньшого
(ініціали та прізвище)

„ 1 „ 20 21 року

НУМЕРАЦІЙНА ВІДОМІСТЬ ДЕРЕВ, Ліс призначених для вибіркової санітарної рубки

Житомирська область
 (Автономна Республіка Крим, область)
 ДП «Овруцьке СЛГ»

(найменування власника лісів, постійного ліскористувача)
 Лісництво Синавське урочище _____

квартал № БІ виділ № 13 ділянка № 1 площа 15,9 га

Порядковий номер дерева	Порода	Ступінь, товщини стовбурів, см			Категорія стану дерева, підстава вибору для рубки
		ділянки	наслідкові	ділянки	
1873	Сх	28			IV <u>Хворі, вимерли</u>
1874	Сх		24		IV "
1875	Сх		24		IV "
1876	Сх		24		IV "
1877	Сх	28			IV "
1878	Сх		32		IV "
1879	Сх		24		IV "
1880	Сх		24		IV "
1881	Сх		24		IV "
1882	Сх		32		IV "
1883	Сх	24			IV "
1884	Сх	32			IV "
1885	Сх		32		IV "
1886	Сх		32		IV "
1887	Сх		24		IV "
1888	Сх		24		IV "
1889	Сх		24		IV "
1890	Сх		32		IV "
1891	Сх	32			IV "
1892	Сх		24		IV "
1893	Сх		24		IV "
1894	Сх	28			IV "
1895	Сх		24		IV "
1896	Сх		24		IV "
1897	Сх		32		IV "
1898	Сх		28		IV "

Порядковий номер дерева	Порода	Ступінь, товщини стовбурів, см			Категорія стану дерева, підстава вибору для рубки
		ділянки	наслідкові	ділянки	
1899	Сх		24		IV <u>Хворі, вимерли</u>
1900	Сх		24		IV "
1901	Сх	28			IV "
1902	Сх		28		IV "
1903	Сх		24		IV "
1904	Сх		24		IV "
1905	Сх		32		IV "
1906	Сх	36			IV "
1907	Сх		28		IV "
1908	Сх		24		IV "
1909	Сх		28		IV "
1910	Сх		28		IV "
1911	Сх	24			IV "
1912	Сх	24			IV "
1913	Сх	32			IV "
1914	Сх	24			IV "
1915	Сх	36			IV "
1916	Сх		28		IV "
1917	Сх		24		IV "
1918	Сх		24		IV "
1919	Сх		24		IV "
1920	Сх		32		IV "
1921	Сх		24		IV "
1922	Сх		24		IV "
1923	Сх		32		IV "
1924	Сх		32		IV "

Всього пронумеровано дерев: _____

(кількість словами)

Нумерацію і перелік провели:

Мон. Іванюго
(посада)

См. К. Ріс
(посада)

Іванюго Н. І.
(посада)

[Підпис]
(підпис)

[Підпис]
(підпис)

[Підпис]
(підпис)

Поліковський М. А.
(ініціали та прізвище)

Солодкий Ю. Є.
(ініціали та прізвище)

Ковачук Н. П.
(ініціали та прізвище)

" " 2021 року

НУМЕРАЦІЙНА ВІДОМІСТЬ ДЕРЕВ, призначених для вибіркової санітарної рубки

Житомирська область
(Автономна Республіка Крим, область)

ДП «Овруцьке СЛГ»

(найменування власника лісів, постійного лісокористувача)

Лісництво Виноградівське

урочище _____

квартал № 57 виділ № 13

ділянка № 1 площа 15,9 га

Порядковий номер дерева	Порода	Ступінь, товщини стовбурів, см			Категорія стану дерева, підстава вибірку для рубки
		диаметр	нападіння	диаметр	
1925	Ск		24		IV <u>Хворі/вимерли</u>
1926	Ск		24		IV "
1927	Ск		24		IV "
1928	Ск	32			IV "
1929	Ск		24		IV "
1930	Ск	24			IV "
1931	Ск		24		IV "
1932	Ск		24		IV "
1933	Ск		28		IV "
1934	Ск		24		IV "
1935	Ск		24		IV "
1936	Ск	24			IV "
1937	Ск	32			IV "
1938	Ск	24			IV "
1939	Ск		28		IV "
1940	Ск		28		IV "
1941	Ск		28		IV "
1942	Ск	28			IV "
1943	Ск		32		IV "
1944	Ск		24		IV "
1945	Ск		24		IV "
1946	Ск		32		IV "
1947	Ск		24		IV "
1948	Ск	24			IV "
1949	Ск	24			IV "
1950	Ск	24			IV "

Порядковий номер дерева	Порода	Ступінь, товщини стовбурів, см			Категорія стану дерева, підстава вибірку для рубки
		диаметр	нападіння	диаметр	
1951	Ск		24		IV <u>Хворі/вимерли</u>
1952	Ск		24		IV "
1953	Ск		24		IV "
1954	Ск	28			IV "
1955	Ск	24			IV "
1956	Ск	24			IV "
1957	Ск		24		IV "
1958	Ск		28		IV "
1959	Ск		24		IV "
1960	Ск		24		IV "
1961	Ск		24		IV "
1962	Ск	28			IV "
1963	Ск		28		IV "
1964	Ск		24		IV "
1965	Ск		24		IV "
1966	Ск		24		IV "
1967	Ск		24		IV "
1968	Ск	28			IV "
1969	Ск	24			IV "
1970	Ск		32		IV "
1971	Ск	24			IV "
1972	Ск		32		IV "
1973	Ск		24		IV "
1974	Ск		32		IV "
1975	Ск		24		IV "
1976	Ск		24		IV "

Всього пронумеровано дерев: _____

(кількість словами)

Нумерацію і перелік просели:

Повітряні лісники
(посада)

См. н.р.
(посада)

Григор'єв М.І.
(посада)

[Підпис]
(підпис)

[Підпис]
(підпис)

[Підпис]
(підпис)

Логановський М.А.
(ініціали та прізвище)

Солдатов Ю.С.
(ініціали та прізвище)

Коваль А.В.
(ініціали та прізвище)

11 " 20 71 року

НУМЕРАЦІЙНА ВІДОМІСТЬ ДЕРЕВ, №19 призначених для вибіркової санітарної рубки

Житомирська область
(Автономна Республіка Крим, область)
ДП «Овруцьке СЛГ»

(найменування власника лісів, постійного лісокористувача)

Лісництво Синьківське

урочище _____

квартал № 57 виділ № 13

ділянка № 1 площа 15,9 га

Порядковий номер дерева	Порода	Ступінь, товщини стовбурів, см			Категорія стану дерева, підстава відбору для рубки
		ділянка	напівділянка	дрова	
1976	Бк		28		IV <u>Хвост сибиряка</u>
1977	Бк		32		IV "
1978	Бк		28		IV "
1979	Бк	32			IV "
1980	Бк	24			IV "
1981	Бк	20			IV "
1982	Бк		24		IV "
1983	Бк		36		IV "
1984	Бк		28		IV "
1985	Бк	24			IV "
1986	Бк	24			IV "
1987	Бк		24		IV "
1988	Бк		28		IV "
1989	Бк		28		IV "
1990	Бк		28		IV "
1991	Бк	24			IV "
1992	Бк	24			IV "
1993	Бк	24			IV "
1994	Бк	28			IV "
1995	Бк	24			IV "
1996	Бк		24		IV "
1997	Бк		24		IV "
1998	Бк		24		IV "
1999	Бк	28			IV "
2000	Бк		24		IV "
2001	Бк		24		IV "

Порядковий номер дерева	Порода	Ступінь, товщини стовбурів, см			Категорія стану дерева, підстава відбору для рубки
		ділянка	напівділянка	дрова	
2002	Бк		28		IV <u>Хвост сибиряка</u>
2003	Бк		28		IV "
2004	Бк		28		IV "
2005	Бк		26		IV "
2006	Бк		24		IV "
2007	Бк		24		IV "
2008	Бк		24		IV "
2009	Бк	28			IV "
2010	Бк		28		IV "
2011	Бк		28		IV "
2012	Бк		28		IV "
2013	Бк			24	V <u>Хвост сибиряка</u>
2014	Бк			32	V "
2015	Бк			28	V "
2016	Бк	32			IV <u>Хвост сибиряка</u>
2017	Бк		24		IV "
2018	Бк		24		V <u>Хвост сибиряка</u>
2019	Бк		32		IV "
2020	Бк		36		IV "
2021	Бк		28		IV "
2022	Бк		24		IV "
2023	Бк		24		IV "
2024	Бк	28			IV "
2025	Бк	24			IV "
2026	Бк	24			IV "
2027	Бк	24			IV "
2028	Бк		24		IV "

Всього пронумеровано дерев: _____

(кількість словами)

Нумерацію і перелік провели:

ном. Мисинського
(посада)

см. М. Р. Мисинський
(посада)

Мисинський М. Р.
(посада)

Мисинський
(підпис)

Мисинський
(підпис)

Мисинський
(підпис)

Мисинський М. А.
(ініціали та прізвище)

Соловйов О. С.
(ініціали та прізвище)

Мисинський В. В.
(ініціали та прізвище)

20 7) року

ділянка № 1 площа 15,9 га

Підприємство назва	Порода	Ступінь, товщини стовбурів, см			Категорія с/г дерева, підстава врубів, рубля
		діаметр	розмір ділянки	довжина	
2023	Сх		24	IV	Хлопчик
2030	Сх		24	IV	"
2031	Сх	24		IV	"
2032	Сх	24		IV	"
2033	Сх		24	IV	"
2034	Сх		28	IV	"

[illegible]

Всього пронумеровано дерев: дві тисячі тридцять чотирьох
(кількість словами)

Нумерацію і перелік провели:

кон. мензуро
(посада)

См. м-р Мау
(посада)

инженер М/с
(посада)

[Signature]
(nikolic)

(сидлиг)

Докладовский М.А.
(ініціали та прізвище)

Соподкин Ю.С.
(ініціали та прізвище)

Лавець Р.В.
(ініціали та прізвище)

21 11 2021 року

ПОВІДОМЛЕННЯ
про появу ознак погіршення санітарного стану лісових насаджень

Житомирська обл. ДП «Овруцький спецлісгосп»

Лісництво : Виступовицьке

урочище _____

квартал № 18

виділ № 23

ділянка № 1

площа 0,9 га

Таксаційна характеристика насадження

Склад 10lg + 10n, вік 110 років, бонітет 2, середній діаметр 32 см, середня висота 25 м, повнота 0,7, тип лісу Б3ДС, рельєф рівнинний, експозиція _____, ґрунт _____, підріст _____, підлісок _____

Лісопатологічна характеристика насадження

Вид пошкодження насадження (лісова пожежа, буревій, сніголам, обледеніння, відмирання та всихання дерев, захаращеність, об'їдання шкідниками хвої/листя, наявність гусені, масовий літ метеликів, опадання хвої/листя, відлущення кори на стовбурах та інші ознаки, не характерні для нормального стану дерев) _____ низова лісова пожежа _____

Ступінь пошкодження, ураження: _____ Сильне _____

(поодинокі, слабке, середнє, сильне)

Вид розподілу пошкоджених дерев: _____ Куртинний _____

(поодинокі, групові, куртинні)

Обсяг ушкодженої деревини на 1 гектарі (окомірно) 210 куб. метрів, у тому числі сухостійної 170 куб. метрів

Ознаки погіршення стану лісових насаджень виявив:

_____ майстер лісу

(посада)

13 12 2021 року

_____ Бєл _____

(підпис)

_____ П.В. Богдан _____

(ініціали та прізвище)

_____ Помічник лісничого

(лісничий (помічник лісничого))

14 12 2021 року

_____ [підпис] _____

(підпис)

_____ О. М. Зайчук _____

(ініціали та прізвище)

Висновок інженера відділу (сектору) охорони і захисту лісу державного лісгосподарського (лісомисливського) підприємства або представника державного спеціалізованого лісозахисного підприємства щодо необхідності здійснення лісозахисних чи інших заходів з поліпшення санітарного стану лісів за результатами огляду санітарного стану лісової ділянки:

Насадження потребує СРС

_____ Інженер ОЗЛ

(посада)

15 12 2021 року

_____ [підпис] _____

(підпис)

_____ М. Д. Невмержицький _____

(ініціали та прізвище)

ПОВІДОМЛЕННЯ
про появу ознак погіршення санітарного стану лісових насаджень

Житомирська обл. ДП «Овруцький спецлісгосп»

Лісництво : Виступовицьке урочище _____
квартал № 22 виділ № 31 ділянка № 1 площа 0,9 га

Таксаційна характеристика насадження

Склад 10СГ, вік 58 років, бонітет 2, середній діаметр 22 см, середня висота 17 м,
повнота 0,80, тип лісу А2С, рельєф рівнинний, експозиція -, ґрунт
-, підріст -, підлісок -

Лісопатологічна характеристика насадження

Вид пошкодження насадження (лісова пожежа, буревій, сніголам, обледеніння, відмирання та
всихання дерев, захаращеність, об'їдання шкідниками хвої/листя, наявність гусені, масовий літ метеликів,
опадання хвої/листя, відлущення кори на стовбурах та інші ознаки, не характерні для нормального стану
дерев) низова лісова пожежа

Ступінь пошкодження, ураження: Сильне
(поодинокі, слабке, середнє, сильне)

Вид розподілу пошкоджених дерев: Куртинний
(поодинокі, груповий, куртинний)

Обсяг ушкодженої деревини на 1 гектарі (окомірно) 260 куб. метрів, у тому числі сухостійної 210
куб. метрів

Ознаки погіршення стану лісових насаджень виявив:

майстер лісу Бісєф Бісєф І.В.
(посада) (підпис) (ініціали та прізвище)
13 12 2021 року

Помічник лісничого [підпис] О. М. Зайчук
(лісничий (помічник лісничого) (підпис) (ініціали та прізвище)
14 12 2021 року

Висновок інженера відділу (сектору) охорони і захисту лісу державного лісгосподарського
(лісомисливського) підприємства або представника державного спеціалізованого лісозахисного
підприємства щодо необхідності здійснення лісозахисних чи інших заходів з поліпшення санітарного стану
лісів за результатами огляду санітарного стану лісової ділянки:

Насадження потребує СРС

Інженер ОЗЛ [підпис] М. Д. Невмержицький
(посада) (підпис) (ініціали та прізвище)
15 12 2021 року

ПОВІДОМЛЕННЯ
про появу ознак погіршення санітарного стану лісових насаджень

Житомирська обл. ДП «Овруцький спецлісгосп»

Лісництво : Виступовицьке

урочище _____

квартал № 23

виділ № 12

ділянка № 1

площа 0,9 га

Таксаційна характеристика насадження

Склад 10G, вік 86 років, бонітет 2, середній діаметр 28 см, середня висота 23 м,
повнота 0,70, тип лісу B2DC, рельєф рівнинний, експозиція -, ґрунт
-, підріст -, підлісок -

Лісопатологічна характеристика насадження

Вид пошкодження насадження (лісова пожежа, буревій, сніголам, обледеніння, відмирання та
всихання дерев, захаращеність, об'їдання шкідниками хвої/листя, наявність гусені, масовий літ метеликів,
опадання хвої/листя, відлущення кори на стовбурах та інші ознаки, не характерні для нормального стану
дерев) низова лісова пожежа

Ступінь пошкодження, ураження: Сильне
(поодинокі, слабке, середнє, сильне)

Вид розподілу пошкоджених дерев: Куртинний
(поодинокі, груповий, куртинний)

Обсяг ушкодженої деревини на 1 гектарі (окомірно) 740 куб. метрів, у тому числі сухостійної 270
куб. метрів

Ознаки погіршення стану лісових насаджень виявив:

_____ майстер лісу

(посада)

13 12 2021 року

_____ (підпис)

Р. М. Шиньков
(ініціали та прізвище)

_____ Помічник лісничого

(лісничий (помічник лісничого))

14 12 2021 року

_____ (підпис)

О. М. Зайчук
(ініціали та прізвище)

Висновок інженера відділу (сектору) охорони і захисту лісу державного лісгосподарського
(лісомисливського) підприємства або представника державного спеціалізованого лісозахисного
підприємства щодо необхідності здійснення лісозахисних чи інших заходів з поліпшення санітарного стану
лісів за результатами огляду санітарного стану лісової ділянки:

_____ Насадження потребує СРС

_____ Інженер ОЗЛ

(посада)

15 12 2021 року

_____ (підпис)

М. Д. Невмержицький

(ініціали та прізвище)

ПОВІДОМЛЕННЯ
про появу ознак погіршення санітарного стану лісових насаджень

Житомирська обл. ДП «Овруцький спецлісгосп»

Лісництво : Виступовицьке

урочище _____

квартал № 24

виділ № 41

ділянка № 1

площа 0,9 га

Таксаційна характеристика насадження

Склад 8(75)25(110), вік 71 років, бонітет 1, середній діаметр 26 см, середня висота 22 м, повнота 0,6, тип лісу B2DC, рельєф рівнинний, експозиція —, ґрунт —, підріст —, підлісок —

Лісопатологічна характеристика насадження

Вид пошкодження насадження (лісова пожежа, буревій, сніголам, обледеніння, відмирання та висихання дерев, захаращеність, об'їдання шкідниками хвої/листя, наявність гусені, масовий літ метеликів, опадання хвої/листя, відлучення кори на стовбурах та інші ознаки, не характерні для нормального стану дерев) низова лісова пожежа

Ступінь пошкодження, ураження: Сильне

(поодинокі, слабке, середнє, сильне)

Вид розподілу пошкоджених дерев: Куртинний

(поодинокі, груповий, куртинний)

Обсяг ушкодженої деревини на 1 гектарі (окоірно) 100 куб. метрів, у тому числі сухостійної 140 куб. метрів

Ознаки погіршення стану лісових насаджень виявив:

_____ майстер лісу

(посада)

10 12 2021 року

_____ (підпис)

Р. М. Бринчик

(ініціали та прізвище)

_____ Помічник лісничого

(лісничий (помічник лісничого))

14 12 2021 року

_____ (підпис)

О. М. Зайчук

(ініціали та прізвище)

Висновок інженера відділу (сектору) охорони і захисту лісу державного лісгосподарського (лісомисливського) підприємства або представника державного спеціалізованого лісозахисного підприємства щодо необхідності здійснення лісозахисних чи інших заходів з поліпшення санітарного стану лісів за результатами огляду санітарного стану лісової ділянки:

Насадження потребує СРС

_____ Інженер ОЗЛ

(посада)

15 12 2021 року

_____ (підпис)

М. Д. Невмержицький

(ініціали та прізвище)

ПОВІДОМЛЕННЯ
про появу ознак погіршення санітарного стану лісових насаджень

Житомирська обл. ДП «Овруцький спецлісгосп»

Лісництво : Виступовицьке

урочище _____

квартал № 36

виділ № 20

ділянка № -

площа 0.6 га

Таксаційна характеристика насадження

Склад 1067 + 501, вік 90 років, бонітет 2, середній діаметр 36 см, середня висота 23 м, повнота 0.50, тип лісу БЗДС, рельєф рівнинний, експозиція -, ґрунт -, підріст -, підлісок -

Лісопатологічна характеристика насадження

Вид пошкодження насадження (лісова пожежа, буревій, сніголам, обледеніння, відмирання та всихання дерев, захаращеність, об'їдання шкідниками хвої/листя, наявність гусені, масовий літ метеликів, опадання хвої/листя, відлущення кори на стовбурах та інші ознаки, не характерні для нормального стану дерев) низова лісова пожежа

Ступінь пошкодження, ураження: Сильне

(поодинокі, слабке, середнє, сильне)

Вид розподілу пошкоджених дерев: Куртинний

(поодинокий, груповий, куртинний)

Обсяг ушкодженої деревини на 1 гектарі (окомірно) 240 куб. метрів, у тому числі сухостійної 190 куб. метрів

Ознаки погіршення стану лісових насаджень виявив:

майстер лісу

(посада)

09 12 2021 року

Гуєв
(підпис)

Л. В. Гуєв
(ініціали та прізвище)

Помічник лісничого

(лісничий (помічник лісничого))

19 12 2021 року

[підпис]
(підпис)

О. М. Зайчук
(ініціали та прізвище)

Висновок інженера відділу (сектору) охорони і захисту лісу державного лісгосподарського (лісомисливського) підприємства або представника державного спеціалізованого лісозахисного підприємства щодо необхідності здійснення лісозахисних чи інших заходів з поліпшення санітарного стану лісів за результатами огляду санітарного стану лісової ділянки:

Насадження потребує СРС

Інженер ОЗЛ

(посада)

15 12 2021 року

[підпис]
(підпис)

М. Д. Невмержицький
(ініціали та прізвище)

Житомирська обл. ДП «Овруцький спецлісгосп»

урочище

площа 0,9 га

Склад 106г + 8н, вік 69 років, бонітет 1, середній діаметр 26 см, середня висота 22 м, повнота 2,80, тип лісу БзДС, рельєф рівнинний, експозиція -, ґрунт -, підріст -, підлісок -

Вид пошкодження насадження (лісова пожежа, буревій, сніголам, обледеніння, відмирання та всихання дерев, захаращеність, об'їдання шкідниками хвої/листя, наявність гусені, масовий літ метеликів, опадання хвої/листя, відлущення кори на стовбурах та інші ознаки, не характерні для нормального стану дерев) низова лісова пожежа

(поодинокі, слабкі, середні, сильні)

(поодинокий, груповий, куртинний)

Обсяг ушкодженої деревини на 1 гектарі (окомірно) 290 куб. метрів, у тому числі сухостійної 230 куб. метрів

(підпис)

(посада)

(ініціали та прізвище)

09 / 12 2021 року

(підпис)

(лісничий (помічник лісничого))

О. М. Зайчук

(ініціали та прізвище)

14 12 2021 року

Висновок інженера відділу (сектору) охорони і захисту лісу державного лісгосподарського (лісомисливського) підприємства або представника державного спеціалізованого лісозахисного підприємства щодо необхідності здійснення лісозахисних чи інших заходів з поліпшення санітарного стану лісів за результатами огляду санітарного стану лісової ділянки:

Насадження потребує СРС

(підпис)

(посада)

М. Д. Невмержицкий

(ініціали та прізвище)

15 12 2021 року

ПОВІДОМЛЕННЯ
про появу ознак погіршення санітарного стану лісових насаджень

Житомирська обл. ДП «Овруцький спецлісгосп»

Лісництво : Виступовицьке

урочище _____

квартал № 39

виділ № 34

ділянка № 1

площа 0,8 га

Таксаційна характеристика насадження

Склад 867 25n, вік 85 років, бонітет 1, середній діаметр 32 см, середня висота 25 м,
повнота 0,70, тип лісу БзДс, рельєф рівнинний, експозиція _____, ґрунт _____,
підріст _____, підлісок _____

Лісопатологічна характеристика насадження

Вид пошкодження насадження (лісова пожежа, буревій, сніголам, обледеніння, відмирання та
всихання дерев, захаращеність, об'їдання шкідниками хвої/листя, наявність гусені, масовий літ метеликів,
опадання хвої/листя, відлучення кори на стовбурах та інші ознаки, не характерні для нормального стану
дерев) низова лісова пожежа

Ступінь пошкодження, ураження: Сильне
(поодинокі, слабке, середнє, сильне)

Вид розподілу пошкоджених дерев: Куртинний
(поодинокі, груповий, куртинний)

Обсяг ушкодженої деревини на 1 гектарі (окомірно) 290 куб. метрів, у тому числі сухостійної 230
куб. метрів

Ознаки погіршення стану лісових насаджень виявив:

_____ майстер лісу
(посада)
10 12 2021 року

_____ (підпис)

І. М. Стрижак
(ініціали та прізвище)

_____ Помічник лісничого
(лісничий (помічник лісничого))
14 12 2021 року

_____ (підпис)

О. М. Зайчук
(ініціали та прізвище)

Висновок інженера відділу (сектору) охорони і захисту лісу державного лісгосподарського
(лісомисливського) підприємства або представника державного спеціалізованого лісозахисного
підприємства щодо необхідності здійснення лісозахисних чи інших заходів з поліпшення санітарного стану
лісів за результатами огляду санітарного стану лісової ділянки:

Насадження потребує СРС

_____ Інженер ОЗЛ
(посада)

_____ (підпис)

М. Д. Невмержицький
(ініціали та прізвище)

15 12 2021 року

ПОВІДОМЛЕННЯ
про появу ознак погіршення санітарного стану лісових насаджень

Житомирська обл. ДП «Овруцький спецлісгосп»

Лісництво : Виступовицьке

урочище _____

квартал № 50

виділ № 25

ділянка № 1

площа 0.9 га

Таксаційна характеристика насадження

Склад 1067, вік 65 років, бонітет 1, середній діаметр 26 см, середня висота 25 м,
повнота 0.80, тип лісу Б3ДС, рельєф рівнинний, експозиція -, ґрунт
-, підріст -, підлісок -

Лісопатологічна характеристика насадження

Вид пошкодження насадження (лісова пожежа, буревій, сніголам, обледеніння, відмирання та
всихання дерев, захаращеність, об'їдання шкідниками хвої/листя, наявність гусені, масовий літ метеликів,
опадання хвої/листя, відлущення кори на стовбурах та інші ознаки, не характерні для нормального стану
дерев) низова лісова пожежа

Ступінь пошкодження, ураження: Сильне

(поодинокі, слабке, середнє, сильне)

Вид розподілу пошкоджених дерев: Куртинний

(поодинокий, груповий, куртинний)

Обсяг ушкодженої деревини на 1 гектарі (окомірно) 370 куб. метрів, у тому числі сухостійної 300
куб. метрів

Ознаки погіршення стану лісових насаджень виявив:

майстер лісу

(посада)

08 12 2021 року

(підпис)

(ініціали та прізвище)

Помічник лісничого

(лісничий (помічник лісничого)

14 12 2021 року

(підпис)

О. М. Зайчук

(ініціали та прізвище)

Висновок інженера відділу (сектору) охорони і захисту лісу державного лісгосподарського
(лісомисливського) підприємства або представника державного спеціалізованого лісозахисного
підприємства щодо необхідності здійснення лісозахисних чи інших заходів з поліпшення санітарного стану
лісів за результатами огляду санітарного стану лісової ділянки:

Насадження потребує СРС

Інженер ОЗЛ

(посада)

15 12 2021 року

(підпис)

М. Д. Невмержицький

(ініціали та прізвище)

ПОВІДОМЛЕННЯ
про появу ознак погіршення санітарного стану лісових насаджень

Житомирська обл. ДП «Овруцький спецлісгосп»

Лісництво : Виступовицьке

урочище _____

квартал № 55

виділ № 3

ділянка № 1

площа 0,9 га

Таксаційна характеристика насадження

Склад 96/1/0, вік 75 років, бонітет 1, середній діаметр 28 см, середня висота 25 м, повнота 0,80, тип лісу В3ДС, рельєф рівнинний, експозиція —, ґрунт —, підріст —, підлісок —

Лісопатологічна характеристика насадження

Вид пошкодження насадження (лісова пожежа, буревій, сніголам, обледеніння, відмирання та висихання дерев, захаращеність, об'їдання шкідниками хвої/листя, наявність гусені, масовий літ метеликів, опадання хвої/листя, відлущення кори на стовбурах та інші ознаки, не характерні для нормального стану дерев) низова лісова пожежа

Ступінь пошкодження, ураження: Сильне

(поодинокі, слабке, середнє, сильне)

Вид розподілу пошкоджених дерев: Куртинний

(поодинокий, груповий, куртинний)

Обсяг ушкодженої деревини на 1 гектарі (окомірно) 780 куб. метрів, у тому числі сухостійної 300 куб. метрів

Ознаки погіршення стану лісових насаджень виявив:

майстер лісу

(посада)

08 12 2021 року

(підпис)

(ініціали та прізвище)

Помічник лісничого

(лісничий (помічник лісничого))

14 12 2021 року

(підпис)

О. М. Зайчук

(ініціали та прізвище)

Висновок інженера відділу (сектору) охорони і захисту лісу державного лісгосподарського (лісомисливського) підприємства або представника державного спеціалізованого лісозахисного підприємства щодо необхідності здійснення лісозахисних чи інших заходів з поліпшення санітарного стану лісів за результатами огляду санітарного стану лісової ділянки:

Насадження потребує СРС

Інженер ОЗЛ

(посада)

15 12 2021 року

(підпис)

М. Д. Невмержицький

(ініціали та прізвище)

Житомирська обл. ДП «Овруцький спецлісгосп»

урочище

площа 0,9 га

Склад 10Г, вік 95 років, бонітет 2, середній діаметр 32 см, середня висота 25 м, повнота 0,45, тип лісу Б2ДС, рельєф рівнинний, експозиція -, ґрунт -, підріст -, підлісок -

Вид пошкодження насадження (лісова пожежа, буревій, сніголам, обледеніння, відмирання та висихання дерев, захаращеність, об'їдання шкідниками хвої/листя, наявність гусені, масовий літ метеликів, опадання хвої/листя, відлущення кори на стовбурах та інші ознаки, не характерні для нормального стану дерев) низова лісова пожежа

(поодинокі, слабкі, середні, сильні)

(поодинокий, груповий, куртинний)

10 12 2021 року

(підпис)

Р.М. Брилест
(ініціали та прізвище)

(лісничий (помічник лісничого))

(підпис)

О. М. Зайчук
(ініціали та прізвище)

14 12 2021 року

Висновок інженера відділу (сектору) охорони і захисту лісу державного лісгосподарського (лісомисливського) підприємства або представника державного спеціалізованого лісозахисного підприємства щодо необхідності здійснення лісозахисних чи інших заходів з поліпшення санітарного стану лісів за результатами огляду санітарного стану лісової ділянки:

Насадження потребує СРС

(посада)

(підпис)

(ініціали та прізвище)

15 12 2021 року

ПОВІДОМЛЕННЯ
про появу ознак погіршення санітарного стану лісових насаджень

Житомирська обл. ДП «Овруцький спецлісгосп»

Лісництво : Виступовицьке урочище _____
квартал № 68 виділ № 3 ділянка № 1 площа 0,9 га

Таксаційна характеристика насадження

Склад 10Сг, вік 15 років, бонітет 2, середній діаметр 32 см, середня висота 26 м,
повнота 0,70, тип лісу B2DC, рельєф рівнинний, експозиція _____, ґрунт _____,
підріст _____, підлісок _____

Лісопатологічна характеристика насадження

Вид пошкодження насадження (лісова пожежа, буревій, сніголам, обледеніння, відмирання та висихання дерев, захаращеність, об'їдання шкідниками хвої/листя, наявність гусені, масовий літ метеликів, опадання хвої/листя, відлущення кори на стовбурах та інші ознаки, не характерні для нормального стану дерев) низова лісова пожежа

Ступінь пошкодження, ураження: Сильне
(поодинокі, слабке, середнє, сильне)

Вид розподілу пошкоджених дерев: Куртинний
(поодинокий, груповий, куртинний)

Обсяг ушкодженої деревини на 1 гектарі (окомірно) 760 куб. метрів, у тому числі сухостійної 290 куб. метрів

Ознаки погіршення стану лісових насаджень виявив:

майстер лісу
(посада)
08 12 2021 року

(підпис)

А. Д. Лебеденко
(ініціали та прізвище)

Помічник лісничого
(лісничий (помічник лісничого))
14 12 2021 року

(підпис)

О. М. Зайчук
(ініціали та прізвище)

Висновок інженера відділу (сектору) охорони і захисту лісу державного лісгосподарського (лісомисливського) підприємства або представника державного спеціалізованого лісозахисного підприємства щодо необхідності здійснення лісозахисних чи інших заходів з поліпшення санітарного стану лісів за результатами огляду санітарного стану лісової ділянки:

Насадження потребує СРС

Інженер ОЗЛ
(посада)

(підпис)

М. Д. Невмержицький
(ініціали та прізвище)

15 12 2021 року

ПОВІДОМЛЕННЯ
про появу ознак погіршення санітарного стану лісових насаджень

Житомирська обл. ДП «Овруцький спецлісгосп»

Лісництво : Виступовицьке

урочище _____

квартал № 73

виділ № 9

ділянка № 1

площа 0,9 га

Таксаційна характеристика насадження

Склад 1067+Бн+ДЛЧ вік 65 років, бонітет 1, середній діаметр 26 см, середня висота 22 м,
повнота 0,80, тип лісу П7ДЧ, рельєф рівнинний, експозиція -, ґрунт
-, підріст -, підлісок -

Лісопатологічна характеристика насадження

Вид пошкодження насадження (лісова пожежа, буревій, сніголам, обледеніння, відмирання та
всихання дерев, захаращеність, об'їдання шкідниками хвої/листя, наявність гусені, масовий літ метеликів,
опадання хвої/листя, відлущення кори на стовбурах та інші ознаки, не характерні для нормального стану
дерев) низова лісова пожежа

Ступінь пошкодження, ураження: Сильне

(поодинокі, слабке, середнє, сильне)

Вид розподілу пошкоджених дерев: Куртинний

(поодинокі, груповий, куртинний)

Обсяг ушкодженої деревини на 1 гектарі (окомірно) 370 куб. метрів, у тому числі сухостійної 300
куб. метрів

Ознаки погіршення стану лісових насаджень виявив:

_____ майстер лісу

(посада)

07 12 2021 року

(підпис)

О. Л. Сташівчук

(ініціали та прізвище)

_____ Помічник лісничого

(лісничий (помічник лісничого))

14 12 2021 року

(підпис)

О. М. Зайчук

(ініціали та прізвище)

Висновок інженера відділу (сектору) охорони і захисту лісу державного лісгосподарського
(лісомисливського) підприємства або представника державного спеціалізованого лісозахисного
підприємства щодо необхідності здійснення лісозахисних чи інших заходів з поліпшення санітарного стану
лісів за результатами огляду санітарного стану лісової ділянки:

Насадження потребує СРС

_____ Інженер ОЗЛ

(посада)

15 12 2021 року

(підпис)

М. Д. Невмержицький

(ініціали та прізвище)

Житомирська обл. ДП «Овруцький спецлісгосп»

урочище _____

площа 0,9 га

Склад 10Г, вік 75 років, бонітет 2, середній діаметр 26 см, середня висота 22 м, повнота 0.80, тип лісу B2DC, рельєф рівнинний, експозиція -, ґрунт -, підріст -, підлісок -

(ініціали та прізвище)

(ініціали та прізвище)

ПОВІДОМЛЕННЯ
про появу ознак погіршення санітарного стану лісових насаджень

Житомирська обл. ДП «Овруцький спецлісгосп»

Лісництво : Виступовицьке

урочище _____

квартал № 84

виділ № 26

ділянка № 1

площа 09 га

Таксаційна характеристика насадження

Склад 76 951, вік 30 років, бонітет 1, середній діаметр 26 см, середня висота 26 м, повнота 0,6, тип лісу В3ДС, рельєф рівнинний, експозиція —, ґрунт —, підріст —, підлісок —

Лісопатологічна характеристика насадження

Вид пошкодження насадження (лісова пожежа, буревій, сніголам, обледеніння, відмирання та всихання дерев, захаращеність, об'їдання шкідниками хвої/листя, наявність гусені, масовий літ метеликів, опадання хвої/листя, відлущення кори на стовбурах та інші ознаки, не характерні для нормального стану дерев) низова лісова пожежа

Ступінь пошкодження, ураження: Сильне
(поодинокі, слабке, середнє, сильне)

Вид розподілу пошкоджених дерев: Куртинний
(поодинокий, груповий, куртинний)

Обсяг ушкодженої деревини на 1 гектарі (окомірно) 230 куб. метрів, у тому числі сухостійної 180 куб. метрів

Ознаки погіршення стану лісових насаджень виявив:

_____ майстер лісу

(посада)

07 12 2021 року

_____ (підпис)

О. І. Сташівчук
(ініціали та прізвище)

_____ Помічник лісничого

(лісничий (помічник лісничого)

14 12 2021 року

_____ (підпис)

О. М. Зайчук
(ініціали та прізвище)

Висновок інженера відділу (сектору) охорони і захисту лісу державного лісгосподарського (лісомисливського) підприємства або представника державного спеціалізованого лісозахисного підприємства щодо необхідності здійснення лісозахисних чи інших заходів з поліпшення санітарного стану лісів за результатами огляду санітарного стану лісової ділянки:

Насадження потребує СРС

_____ Інженер ОЗЛ

(посада)

15 12 2021 року

_____ (підпис)

М. Д. Невмержицький
(ініціали та прізвище)

Житомирська обл. ДП «Овруцький спецлісгосп»

урочище

площа 0.9 га

(ініціали та прізвище)

Житомирська обл. ДП «Овруцький спецлісгосп»

урочище

площа 0,9 га

Склад 7635n+0c+2g вік 15 років, бонітет 1, середній діаметр 6 см, середня висота 6 м, повнота 0,70, тип лісу B2DC, рельєф рівнинний, експозиція -, ґрунт -, підріст -, підлісок -

(поодинокі, слабкі, середні, сильні)

(поодинокий, груповий, куртинний)

(підпис)

(ініціали та прізвище)

(підпис)

(ініціали та прізвище)

Насадження потребує СРС

(підпис)

(ініціали та прізвище)

ПОВІДОМЛЕННЯ
про появу ознак погіршення санітарного стану лісових насаджень

Житомирська обл. ДП «Овруцький спецлісгосп»

Лісництво : Виступовицьке

урочище _____

квартал № 121

виділ № 14

ділянка № 1

площа 0,9 га

Таксаційна характеристика насадження

Склад 45% БП + Дз + ДС, вік 18 років, бонітет 2, середній діаметр 8 см, середня висота 7 м,
повнота 0,70, тип лісу БЗДС, рельєф рівнинний, експозиція -, ґрунт
-, підріст -, підлісок -

Лісопатологічна характеристика насадження

Вид пошкодження насадження (лісова пожежа, буревій, сніголам, обледеніння, відмирання та
всихання дерев, захаращеність, об'їдання шкідниками хвої/листя, наявність гусені, масовий літ метеликів,
опадання хвої/листя, відлущення кори на стовбурах та інші ознаки, не характерні для нормального стану
дерев) Верхова пожежа

Ступінь пошкодження, ураження: Сильне

(поодинокі, слабке, середнє, сильне)

Вид розподілу пошкоджених дерев: Куртинний

(поодинокі, групові, куртинні)

Обсяг ушкодженої деревини на 1 гектарі (окомірно) 50 куб. метрів, у тому числі сухостійної -
куб. метрів

Ознаки погіршення стану лісових насаджень виявив:

майстер лісу

(посада)

10 12 2021 року

(підпис)

(ініціали та прізвище)

Помічник лісничого

(лісничий (помічник лісничого)

14 12 2021 року

(підпис)

О. М. Зайчук

(ініціали та прізвище)

Висновок інженера відділу (сектору) охорони і захисту лісу державного лісгосподарського
(лісомисливського) підприємства або представника державного спеціалізованого лісозахисного
підприємства щодо необхідності здійснення лісозахисних чи інших заходів з поліпшення санітарного стану
лісів за результатами огляду санітарного стану лісової ділянки:

Насадження потребує СРС

Інженер ОЗЛ

(посада)

15 12 2021 року

(підпис)

М. Д. Невмержицький

(ініціали та прізвище)

Житомирська обл. ДП «Овруцький спецлісгосп»

урочище _____

площа 23 га

Склад 106г, вік 71 років, бонітет 2, середній діаметр 26 см, середня висота 20 м, повнота 0,70, тип лісу В2 ДС, рельєф рівнинний, експозиція -, ґрунт -, підріст -, підлісок -

Вид пошкодження насадження (лісова пожежа, буревій, сніголам, обледеніння, відмирання та висихання дерев, захаращеність, об'їдання шкідниками хвої/листя, наявність гусені, масовий літ метеликів, опадання хвої/листя, відлущення кори на стовбурах та інші ознаки, не характерні для нормального стану дерев) низова лісова пожежа

Вид розподілу пошкоджених дерев: Куртинний
(поодинокий, груповий, куртинний)

Ознаки погіршення стану лісових насаджень виявив:

Р.М. Гришак
(ініціали та прізвище)

10 12 2021 року

О. М. Зайчук
(ініціали та прізвище)

14 12 2021 року

Висновок інженера відділу (сектору) охорони і захисту лісу державного лісгосподарського (лісомисливського) підприємства або представника державного спеціалізованого лісозахисного підприємства щодо необхідності здійснення лісозахисних чи інших заходів з поліпшення санітарного стану лісів за результатами огляду санітарного стану лісової ділянки:

Насадження потребує ВСР

М. Д. Невмержицкий

(ініціали та прізвище)

15 12 2021 року

ПОВІДОМЛЕННЯ
про появу ознак погіршення санітарного стану лісових насаджень

Житомирська обл. ДП «Овруцький спецлісгосп»

Лісництво : Виступовицьке

урочище _____

квартал № 33

виділ № 52

ділянка № 2

площа 4,5 га

Таксаційна характеристика насадження

Склад 9(170)16(1105), вік 70 років, бонітет 1, середній діаметр 26 см, середня висота 22 м, повнота 985, тип лісу БЗДС, рельєф рівнинний, експозиція —, ґрунт —, підріст —, підлісок —

Лісопатологічна характеристика насадження

Вид пошкодження насадження (лісова пожежа, буревій, сніголам, обледеніння, відмирання та всихання дерев, захаращеність, об'їдання шкідниками хвої/листя, наявність гусені, масовий літ метеликів, опадання хвої/листя, відлущення кори на стовбурах та інші ознаки, не характерні для нормального стану дерев) низова лісова пожежа

Ступінь пошкодження, ураження: Сильне

(поодинокі, слабке, середнє, сильне)

Вид розподілу пошкоджених дерев: Куртинний

(поодинокий, груповий, куртинний)

Обсяг ушкодженої деревини на 1 гектарі (окомірно) 30 куб. метрів, у тому числі сухостійної 70 куб. метрів

Ознаки погіршення стану лісових насаджень виявив:

майстер лісу

(посада)

10 12 2021 року

(підпис)

(ініціали та прізвище)

Помічник лісничого

(лісничий (помічник лісничого))

14 12 2021 року

(підпис)

О. М. Зайчук

(ініціали та прізвище)

Висновок інженера відділу (сектору) охорони і захисту лісу державного лісгосподарського (лісомисливського) підприємства або представника державного спеціалізованого лісозахисного підприємства щодо необхідності здійснення лісозахисних чи інших заходів з поліпшення санітарного стану лісів за результатами огляду санітарного стану лісової ділянки:

Насадження потребує ВСП

Інженер ОЗЛ

(посада)

15 12 2021 року

(підпис)

М. Д. Невмержицький

(ініціали та прізвище)

ПОВІДОМЛЕННЯ
про появу ознак погіршення санітарного стану лісових насаджень

Житомирська обл. ДП «Овруцький спецлісгосп»

Лісництво : Виступовицьке

урочище _____

квартал № 23

виділ № 52

ділянка № 131

площа 6.8 га

Таксаційна характеристика насадження

Склад Белобілий дуб (105), вік 70 років, бонітет 1, середній діаметр 26 см, середня висота 22 м, повнота 0.85, тип лісу БЗДС, рельєф рівнинний, експозиція —, ґрунт —, підріст —, підлісок —

Лісопатологічна характеристика насадження

Вид пошкодження насадження (лісова пожежа, буревій, сніголам, обледеніння, відмирання та всихання дерев, захаращеність, об'їдання шкідниками хвої/листя, наявність гусені, масовий літ метеликів, опадання хвої/листя, відлущення кори на стовбурах та інші ознаки, не характерні для нормального стану дерев) низова лісова пожежа

Ступінь пошкодження, ураження: Сильне
(поодинокі, слабке, середнє, сильне)

Вид розподілу пошкоджених дерев: Куртинний
(поодинокий, груповий, куртинний)

Обсяг ушкодженої деревини на 1 гектарі (окомірно) 120 куб. метрів, у тому числі сухостійної 100 куб. метрів

Ознаки погіршення стану лісових насаджень виявив:

майстер лісу _____
(посада) _____ (підпис) _____ (ініціали та прізвище)

10 12 2021 року

Помічник лісничого _____
(лісничий (помічник лісничого) _____ (підпис) _____ (ініціали та прізвище)

14 12 2021 року

Висновок інженера відділу (сектору) охорони і захисту лісу державного лісгосподарського (лісомисливського) підприємства або представника державного спеціалізованого лісозахисного підприємства щодо необхідності здійснення лісозахисних чи інших заходів з поліпшення санітарного стану лісів за результатами огляду санітарного стану лісової ділянки:

Насадження потребує ВСП

Інженер ОЗЛ

(посада)

_____ (підпис)

М. Д. Невмержицький

(ініціали та прізвище)

15 12 2021 року

Житомирська обл. ДП «Овруцький спецлісгосп»

урочище _____

площа 2,0 га

Склад 76361, вік 33 років, бонітет 1, середній діаметр 16 см, середня висота 13 м, повнота 0.80, тип лісу A2C, рельєф рівнинний, експозиція -, ґрунт -, підріст -, підлісок -

Вид пошкодження насадження (лісова пожежа, буревій, сніголам, обледеніння, відмирання та всихання дерев, захаращеність, об'їдання шкідниками хвої/листя, наявність гусені, масовий літ метеликів, опадання хвої/листя, відлущення кори на стовбурах та інші ознаки, не характерні для нормального стану дерев) низова лісова пожежа

(поодинокі, слабкі, середні, сильні)

(поодинокий, груповий, куртинний)

Ознаки погіршення стану лісових насаджень виявив:

(ініціали та прізвище)

12 2021 року

О. М. Зайчук

14 12 2021 року

Висновок інженера відділу (сектору) охорони і захисту лісу державного лісгосподарського (лісомисливського) підприємства або представника державного спеціалізованого лісозахисного підприємства щодо необхідності здійснення лісозахисних чи інших заходів з поліпшення санітарного стану лісів за результатами огляду санітарного стану лісової ділянки:

Насадження потребує ВСР

М. Д. Невмержицкий

(ініціали та прізвище)

15 12 2021 року

ПОВІДОМЛЕННЯ
про появу ознак погіршення санітарного стану лісових насаджень

Житомирська обл. ДП «Овруцький спецлісгосп»

Лісництво : Виступовицьке

урочище _____

квартал № 56

виділ № 21

ділянка № (2)

площа 231 га

Таксаційна характеристика насадження

Склад 106, вік 74 років, бонітет 2, середній діаметр 26 см, середня висота 22 м,
повнота 080, тип лісу БЗДС, рельєф рівнинний, експозиція -, ґрунт
-, підріст -, підлісок -

Лісопатологічна характеристика насадження

Вид пошкодження насадження (лісова пожежа, буревій, сніголам, обледеніння, відмирання та
всихання дерев, захаращеність, об'їдання шкідниками хвої/листя, наявність гусені, масовий літ метеликів,
опадання хвої/листя, відлущення кори на стовбурах та інші ознаки, не характерні для нормального стану
дерев) низова лісова пожежа

Ступінь пошкодження, ураження: Сильне

(поодинокі, слабке, середнє, сильне)

Вид розподілу пошкоджених дерев: Куртинний

(поодинокий, груповий, куртинний)

Обсяг ушкодженої деревини на 1 гектарі (окомірно) 30 куб. метрів, у тому числі сухостійної 70
куб. метрів

Ознаки погіршення стану лісових насаджень виявив:

майстер лісу

(посада)

08 12 2021 року

(підпис)

(ініціали та прізвище)

Помічник лісничого

(лісничий (помічник лісничого))

14 12 2021 року

(підпис)

О. М. Зайчук

(ініціали та прізвище)

Висновок інженера відділу (сектору) охорони і захисту лісу державного лісгосподарського
(лісомисливського) підприємства або представника державного спеціалізованого лісозахисного
підприємства щодо необхідності здійснення лісозахисних чи інших заходів з поліпшення санітарного стану
лісів за результатами огляду санітарного стану лісової ділянки:

Насадження потребує ВСП

Інженер ОЗЛ

(посада)

15 12 2021 року

(підпис)

М. Д. Невмержицький

(ініціали та прізвище)

Житомирська обл. ДП «Овруцький спецлісгосп»

урочище

площа 52 га

Склад 10г+5м, вік 20 років, бонітет 1, середній діаметр 32 см, середня висота 26 м, повнота 0,70, тип лісу БЗДС, рельєф рівнинний, експозиція —, ґрунт —, підріст —, підлісок —

Насадження потребує ВСР

(ініціали та прізвище)

ПОВІДОМЛЕННЯ
про появу ознак погіршення санітарного стану лісових насаджень

Житомирська обл. ДП «Овруцький спецлісгосп»

Лісництво : Виступовицьке

урочище _____

квартал № 56

виділ № 45

ділянка № 2

площа 10,7 га

Таксаційна характеристика насадження

Склад 96/15n, вік 70 років, бонітет 1, середній діаметр 26 см, середня висота 22 м,
повнота 0,80, тип лісу Б3ДС, рельєф рівнинний, експозиція —, ґрунт
—, підріст —, підлісок —

Лісопатологічна характеристика насадження

Вид пошкодження насадження (лісова пожежа, буревій, сніголам, обледеніння, відмирання та
всихання дерев, захаращеність, об'їдання шкідниками хвої/листя, наявність гусені, масовий літ метеликів,
опадання хвої/листя, відлущення кори на стовбурах та інші ознаки, не характерні для нормального стану
дерев) низова лісова пожежа

Ступінь пошкодження, ураження: Сильне

(поодинокі, слабке, середнє, сильне)

Вид розподілу пошкоджених дерев: Куртинний

(поодинокий, груповий, куртинний)

Обсяг ушкодженої деревини на 1 гектарі (окомірно) 80 куб. метрів, у тому числі сухостійної 60
куб. метрів

Ознаки погіршення стану лісових насаджень виявив:

майстер лісу

(посада)

08 12 2021 року

(підпис)

(ініціали та прізвище)

Помічник лісничого

(лісничий (помічник лісничого))

14 12 2021 року

(підпис)

О. М. Зайчук

(ініціали та прізвище)

Висновок інженера відділу (сектору) охорони і захисту лісу державного лісгосподарського
(лісомисливського) підприємства або представника державного спеціалізованого лісозахисного
підприємства щодо необхідності здійснення лісозахисних чи інших заходів з поліпшення санітарного стану
лісів за результатами огляду санітарного стану лісової ділянки:

Насадження потребує ВСП

Інженер ОЗЛ

(посада)

15 12 2021 року

(підпис)

М. Д. Невмержицький

(ініціали та прізвище)

ПОВІДОМЛЕННЯ
про появу ознак погіршення санітарного стану лісових насаджень

Житомирська обл. ДП «Овруцький спецлісгосп»

Лісництво : Виступовицьке

урочище _____

квартал № 68

виділ № 1

ділянка № 2

площа 33 га

Таксаційна характеристика насадження

Склад 10G + B + Q, вік 90 років, бонітет 2, середній діаметр 32 см, середня висота 24 м, повнота 070, тип лісу БГДС, рельєф рівнинний, експозиція —, ґрунт —, підріст —, підлісок —

Лісопатологічна характеристика насадження

Вид пошкодження насадження (лісова пожежа, буревій, сніголам, обледеніння, відмирання та всихання дерев, захаращеність, об'їдання шкідниками хвої/листя, наявність гусені, масовий літ метеликів, опадання хвої/листя, відлущення кори на стовбурах та інші ознаки, не характерні для нормального стану дерев) низова лісова пожежа

Ступінь пошкодження, ураження: Сильне

(поодинокі, слабке, середнє, сильне)

Вид розподілу пошкоджених дерев: Куртинний

(поодинокий, груповий, куртинний)

Обсяг ушкодженої деревини на 1 гектарі (окомірно) 110 куб. метрів, у тому числі сухостійної 80 куб. метрів

Ознаки погіршення стану лісових насаджень виявив:

майстер лісу

(посада)

08 12 2021 року

(підпис)

А. Д. Несієнко
(ініціали та прізвище)

Помічник лісничого

(лісничий (помічник лісничого)

14 12 2021 року

(підпис)

О. М. Зайчук
(ініціали та прізвище)

Висновок інженера відділу (сектору) охорони і захисту лісу державного лісгосподарського (лісомисливського) підприємства або представника державного спеціалізованого лісозахисного підприємства щодо необхідності здійснення лісозахисних чи інших заходів з поліпшення санітарного стану лісів за результатами огляду санітарного стану лісової ділянки:

Насадження потребує ВСП

Інженер ОЗЛ

(посада)

15 12 2021 року

(підпис)

М. Д. Невмержицький
(ініціали та прізвище)

Житомирська обл. ДП «Овруцький спецлісгосп»

урочище

площа 6,4 га

Склад 10G + 5n, вік 70 років, бонітет 1, середній діаметр 26 см, середня висота 23 м, повнота 0,70, тип лісу B2 DC, рельєф рівнинний, експозиція —, ґрунт —, підріст —, підлісок —

Вид пошкодження насадження (лісова пожежа, буревій, сніголам, обледеніння, відмирання та висихання дерев, захаращеність, об'їдання шкідниками хвої/листя, наявність гусені, масовий літ метеликів, опадання хвої/листя, відлущення кори на стовбурах та інші ознаки, не характерні для нормального стану дерев) низова лісова пожежа

(поодинокі, слабкі, середні, сильні)

(поодинокий, груповий, куртинний)

Ознаки погіршення стану лісових насаджень виявив:

(посада)

09 12 2021 року

(підпис)

А.В. Шевченко
(ініціали та прізвище)

(лісничий (помічник лісничого))

14 12 2021 року

(підпис)

О. М. Зайчук

(ініціали та прізвище)

Висновок інженера відділу (сектору) охорони і захисту лісу державного лісгосподарського (лісомисливського) підприємства або представника державного спеціалізованого лісозахисного підприємства щодо необхідності здійснення лісозахисних чи інших заходів з поліпшення санітарного стану лісів за результатами огляду санітарного стану лісової ділянки:

Насадження потребує ВСП

(посада)

15 12 2021 року

(підпис)

М. Д. Невмержицкий

(ініціали та прізвище)

Житомирська обл. ДП «Овруцький спецлісгосп»

урочище

площа 3,7 га

Склад 95% Б + Д + К, вік 70 років, бонітет 1, середній діаметр 28 см, середня висота 27 м, повнота 080, тип лісу БДК, рельєф рівнинний, експозиція —, ґрунт —, підріст —, підлісок —

Вид пошкодження насадження (лісова пожежа, буревій, сніголам, обледеніння, відмирання та висихання дерев, захаращеність, об'їдання шкідниками хвої/листя, наявність гусені, масовий літ метеликів, опадання хвої/листя, відлущення кори на стовбурах та інші ознаки, не характерні для нормального стану дерев) низова лісова пожежа

(поодинокі, слабкі, середні, сильні)

(поодинокий, груповий, куртинний)

13 12 2021 року

(підпис)

(ініціали та прізвище)

14 12 2021 року

(підпис)

(ініціали та прізвище)

Висновок інженера відділу (сектору) охорони і захисту лісу державного лісгосподарського (лісомисливського) підприємства або представника державного спеціалізованого лісозахисного підприємства щодо необхідності здійснення лісозахисних чи інших заходів з поліпшення санітарного стану лісів за результатами огляду санітарного стану лісової ділянки:

Насадження потребує ВСП

15 12 2021 року

(підпис)

(ініціали та прізвище)

ПОВІДОМЛЕННЯ
про появу ознак погіршення санітарного стану лісових насаджень

Житомирська обл. ДП «Овруцький спецлісгосп»

Лісництво : Виступовицьке

урочище _____

квартал № 75

виділ № 14

ділянка № —

площа 61 га

Таксаційна характеристика насадження

Склад 10G + Fm, вік 65 років, бонітет 1, середній діаметр 26 см, середня висота 22 м, повнота 0,80, тип лісу B2DC, рельєф рівнинний, експозиція —, ґрунт —, підріст —, підлісок —

Лісопатологічна характеристика насадження

Вид пошкодження насадження (лісова пожежа, буревій, сніголам, обледеніння, відмирання та висихання дерев, захаращеність, об'їдання шкідниками хвої/листя, наявність гусені, масовий літ метеликів, опадання хвої/листя, відлущення кори на стовбурах та інші ознаки, не характерні для нормального стану дерев) низова лісова пожежа

Ступінь пошкодження, ураження: Сильне
(поодинокі, слабке, середнє, сильне)

Вид розподілу пошкоджених дерев: Куртинний
(поодинокий, груповий, куртинний)

Обсяг ушкодженої деревини на 1 гектарі (окомірно) 140 куб. метрів, у тому числі сухостійної 110 куб. метрів

Ознаки погіршення стану лісових насаджень виявив:

майстер лісу
(посада)
13 12 2021 року

(підпис)

(ініціали та прізвище)

Помічник лісничого
(лісничий (помічник лісничого))
14 12 2021 року

(підпис)

(ініціали та прізвище)

Висновок інженера відділу (сектору) охорони і захисту лісу державного лісгосподарського (лісомисливського) підприємства або представника державного спеціалізованого лісозахисного підприємства щодо необхідності здійснення лісозахисних чи інших заходів з поліпшення санітарного стану лісів за результатами огляду санітарного стану лісової ділянки:

Насадження потребує ВСП

Інженер ОЗЛ
(посада)

(підпис)

(ініціали та прізвище)

15 12 2021 року

ПОВІДОМЛЕННЯ
про появу ознак погіршення санітарного стану лісових насаджень

Житомирська обл. ДП «Овруцький спецлісгосп»

Лісництво : Виступовицьке

урочище _____

квартал № 78

виділ № 35

ділянка № 1

площа 4,7 га

Таксаційна характеристика насадження

Склад 106, вік 95 років, бонітет 2, середній діаметр 32 см, середня висота 27 м,
повнота 860, тип лісу БЗДС, рельєф рівнинний, експозиція -, ґрунт
-, підріст -, підлісок -

Лісопатологічна характеристика насадження

Вид пошкодження насадження (лісова пожежа, буревій, сніголам, обледеніння, відмирання та
всихання дерев, захаращеність, об'їдання шкідниками хвої/листя, наявність гусені, масовий літ метеликів,
опадання хвої/листя, відлущення кори на стовбурах та інші ознаки, не характерні для нормального стану
дерев) низова лісова пожежа

Ступінь пошкодження, ураження: Сильне

(поодинокі, слабке, середнє, сильне)

Вид розподілу пошкоджених дерев: Куртинний

(поодинокий, груповий, куртинний)

Обсяг ушкодженої деревини на 1 гектарі (окомірно) 90 куб. метрів, у тому числі сухостійної 70
куб. метрів

Ознаки погіршення стану лісових насаджень виявив:

майстер лісу

(посада)

13 12 2021 року

(підпис)

(ініціали та прізвище)

Помічник лісничого

(лісничий (помічник лісничого))

14 12 2021 року

(підпис)

(ініціали та прізвище)

Висновок інженера відділу (сектору) охорони і захисту лісу державного лісгосподарського
(лісомисливського) підприємства або представника державного спеціалізованого лісозахисного
підприємства щодо необхідності здійснення лісозахисних чи інших заходів з поліпшення санітарного стану
лісів за результатами огляду санітарного стану лісової ділянки:

Насадження потребує ВСП

Інженер ОЗЛ

(посада)

15 12 2021 року

(підпис)

М. Д. Невмержицький

(ініціали та прізвище)

ПОВІДОМЛЕННЯ
про появу ознак погіршення санітарного стану лісових насаджень

Житомирська обл. ДП «Овруцький спецлісгосп»

Лісництво : Виступовицьке урочище _____
квартал № 119 виділ № 3 ділянка № — площа 2,2 га

Таксаційна характеристика насадження

Склад 106(90)+5(120) ⁺⁵⁽⁷⁰⁾⁺⁵⁽¹⁾, вік 90 років, бонітет 2, середній діаметр 32 см, середня висота 25 м,
повнота 96, тип лісу В2Дс, рельєф рівнинний, експозиція —, ґрунт
—, підріст —, підлісок —

Лісопатологічна характеристика насадження

Вид пошкодження насадження (лісова пожежа, буревій, сніголам, обледеніння, відмирання та
всихання дерев, захаращеність, об'їдання шкідниками хвої/листя, наявність гусені, масовий літ метеликів,
опадання хвої/листя, відлущення кори на стовбурах та інші ознаки, не характерні для нормального стану
дерев) низова лісова пожежа

Ступінь пошкодження, ураження: Сильне
(поодинокі, слабке, середнє, сильне)

Вид розподілу пошкоджених дерев: Куртинний
(поодинокі, груповий, куртинний)

Обсяг ушкодженої деревини на 1 гектарі (окомірно) 90 куб. метрів, у тому числі сухостійної 60
куб. метрів

Ознаки погіршення стану лісових насаджень виявив:

майстер лісу _____
(посада) _____ (підпис) А. Д. Невмержицький (ініціали та прізвище)
09 12 2021 року

Помічник лісничого _____
(лісничий (помічник лісничого) _____ (підпис) О. М. Зайчук (ініціали та прізвище)
14 12 2021 року

Висновок інженера відділу (сектору) охорони і захисту лісу державного лісгосподарського
(лісомисливського) підприємства або представника державного спеціалізованого лісозахисного
підприємства щодо необхідності здійснення лісозахисних чи інших заходів з поліпшення санітарного стану
лісів за результатами огляду санітарного стану лісової ділянки:

Насадження потребує ВСП

Інженер ОЗЛ _____
(посада) _____ (підпис) М. Д. Невмержицький (ініціали та прізвище)
15 12 2021 року

ПОВІДОМЛЕННЯ
про появу ознак погіршення санітарного стану лісових насаджень

Житомирська обл. ДП «Овруцький спецлісгосп»

Лісництво :Журбенське

урочище _____

квартал № 1

виділ № 28

ділянка № 2

площа 0,6 га

Таксаційна характеристика насадження

Склад Бук, вік 69 років, бонітет 1, середній діаметр 26 см, середня висота 25 м,
повнота 0,70, тип лісу АІІС, рельєф рівнинний, експозиція _____, ґрунт _____,
підріст _____, підлісок _____

Лісопатологічна характеристика насадження

Вид пошкодження насадження (лісова пожежа, буревій, сніголам, обледеніння, відмирання та
всихання дерев, захаращеність, об'їдання шкідниками хвої/листя, наявність гусені, масовий літ метеликів,
опадання хвої/листя, відлущення кори на стовбурах та інші ознаки, не характерні для нормального стану
дерев) лісова пожежа

Ступінь пошкодження, ураження: _____

(поодинокі, слабке, середнє, сильне)

Вид розподілу пошкоджених дерев: _____

(поодинокий, груповий, куртинний)

Обсяг ушкодженої деревини на 1 гектарі (окомірно) 250 куб. метрів, у тому числі сухостійної 140
куб. метрів

Ознаки погіршення стану лісових насаджень виявив:

Майстер лісу

(посада)

15 12 2021 року

(підпис)

(ініціали та прізвище)

Помічник лісничого

(лісничий (помічник лісничого)

16 12 2021 року

(підпис)

(ініціали та прізвище)

Висновок інженера відділу (сектору) охорони і захисту лісу державного лісгосподарського
(лісомисливського) підприємства або представника державного спеціалізованого лісозахисного
підприємства щодо необхідності здійснення лісозахисних чи інших заходів з поліпшення санітарного стану
лісів за результатами огляду санітарного стану лісової ділянки:

Насадження потребує охорони

Інженер ОЗЛ

(посада)

17 12 2021 року

(підпис)

М. Д. Невмержицький

(ініціали та прізвище)

ПОВІДОМЛЕННЯ
про появу ознак погіршення санітарного стану лісових насаджень

Житомирська обл. ДП «Овруцький спецлісгосп»

Лісництво : Журбенське

урочище _____

квартал № 2

виділ № 13

ділянка № _____

площа 0,8 га

Таксаційна характеристика насадження

Склад 90% 16m, вік 89 років, бонітет 1, середній діаметр 32 см, середня висота 26 м,
повнота 0,80, тип лісу власне, рельєф рівнинний, експозиція _____, ґрунт _____,
підріст _____, підлісок _____

Лісопатологічна характеристика насадження

Вид пошкодження насадження (лісова пожежа, буревій, сніголам, обледеніння, відмирання та
всихання дерев, захаращеність, об'їдання шкідниками хвої/листя, наявність гусені, масовий літ метеликів,
опадання хвої/листя, відлучення кори на стовбурах та інші ознаки, не характерні для нормального стану
дерев) лісова пожежа

Ступінь пошкодження, ураження: _____

(поодинокі, слабке, середнє, сильне)

Вид розподілу пошкоджених дерев: _____

(поодинокі, груповий, куртинний)

Обсяг ушкодженої деревини на 1 гектарі (окомірно) 200 куб. метрів, у тому числі сухостійної 120
куб. метрів

Ознаки погіршення стану лісових насаджень виявив:

Майстер лісу

(посада)

15 12 2021 року

(підпис)

(ініціали та прізвище)

Помічник лісничого

(лісничий (помічник лісничого))

16 12 2021 року

(підпис)

(ініціали та прізвище)

Висновок інженера відділу (сектору) охорони і захисту лісу державного лісгосподарського
(лісомисливського) підприємства або представника державного спеціалізованого лісозахисного
підприємства щодо необхідності здійснення лісозахисних чи інших заходів з поліпшення санітарного стану
лісів за результатами огляду санітарного стану лісової ділянки:

Насадження пошкоджені

Інженер ОЗЛ

(посада)

17 12 2021 року

(підпис)

М. Д. Невмержицький

(ініціали та прізвище)

ПОВІДОМЛЕННЯ
про появу ознак погіршення санітарного стану лісових насаджень

Житомирська обл. ДП «Овруцький спецлісгосп»

Лісництво :Журбенське

урочище _____

квартал № 3

виділ № 11

ділянка № 2

площа 0,9 га

Таксаційна характеристика насадження

Склад 10су, вік 76 років, бонітет 1, середній діаметр 28 см, середня висота 25 м,
повнота 0,70, тип лісу Б2ДС, рельєф рівнинний, експозиція _____, ґрунт _____,
підріст _____, підлісок _____

Лісопатологічна характеристика насадження

Вид пошкодження насадження (лісова пожежа, буревій, сніголам, обледеніння, відмирання та
всихання дерев, захаращеність, об'їдання шкідниками хвої/листя, наявність гусені, масовий літ метеликів,
опадання хвої/листя, відлущення кори на стовбурах та інші ознаки, не характерні для нормального стану
дерев) лісова пожежа

Ступінь пошкодження, ураження: _____

(поодинокі, слабке, середнє, сильне)

Вид розподілу пошкоджених дерев: _____

(поодинокі, групові, куртинні)

Обсяг ушкодженої деревини на 1 гектарі (окоірно) 130 куб. метрів, у тому числі сухостійної 70 куб. метрів

Ознаки погіршення стану лісових насаджень виявив:

Майстер лісу

(посада)

15 12 2021 року

(підпис)

(ініціали та прізвище)

Помічник лісничого

(лісничий (помічник лісничого))

16 12 2021 року

(підпис)

(ініціали та прізвище)

Висновок інженера відділу (сектору) охорони і захисту лісу державного лісгосподарського (лісомисливського) підприємства або представника державного спеціалізованого лісозахисного підприємства щодо необхідності здійснення лісозахисних чи інших заходів з поліпшення санітарного стану лісів за результатами огляду санітарного стану лісової ділянки:

Насамушкин М.Д. Невмержицький

Інженер ОЗЛ

(посада)

17 12 2021 року

(підпис)

М. Д. Невмержицький

(ініціали та прізвище)

ПОВІДОМЛЕННЯ
про появу ознак погіршення санітарного стану лісових насаджень

Житомирська обл. ДП «Овруцький спецлісгосп»

Лісництво :Журбенське

урочище _____

квартал № 4

виділ № 5

ділянка № 2

площа 0,7 га

Таксаційна характеристика насадження

Склад 100% бер., вік 71 років, бонітет 2, середній діаметр 2,4 см, середня висота 21 м,
повнота 0,70, тип лісу А2С, рельєф рівнинний, експозиція _____, ґрунт _____,
підріст _____, підлісок _____

Лісопатологічна характеристика насадження

Вид пошкодження насадження (лісова пожежа, буревій, сніголам, обледеніння, відмирання та
всихання дерев, захаращеність, об'їдання шкідниками хвої/листя, наявність гусені, масовий літ метеликів,
опадання хвої/листя, відлущення кори на стовбурах та інші ознаки, не характерні для нормального стану
дерев) лісова пожежа

Ступінь пошкодження, ураження: _____

(поодинокі, слабке, середнє, сильне)

Вид розподілу пошкоджених дерев: _____

(поодинокий, груповий, куртинний)

Обсяг ушкодженої деревини на 1 гектарі (окомірно) 300 куб. метрів, у тому числі сухостійної 200 куб. метрів

Ознаки погіршення стану лісових насаджень виявив:

Майстер лісу

(посада)

15 12 20 21 року

(підпис)

(ініціали та прізвище)

Помічник лісничого

(лісничий (помічник лісничого))

16 12 20 21 року

(підпис)

(ініціали та прізвище)

Висновок інженера відділу (сектору) охорони і захисту лісу державного лісгосподарського (лісомисливського) підприємства або представника державного спеціалізованого лісозахисного підприємства щодо необхідності здійснення лісозахисних чи інших заходів з поліпшення санітарного стану лісів за результатами огляду санітарного стану лісової ділянки:

Насадження потребує сре

Інженер ОЗЛ

(посада)

17 12 20 21 року

(підпис)

М. Д. Невмержицький

(ініціали та прізвище)

ПОВІДОМЛЕННЯ
про появу ознак погіршення санітарного стану лісових насаджень

Житомирська обл. ДП «Овруцький спецлісгосп»

Лісництво :Журбенське

урочище _____

квартал № 6

виділ № 14

ділянка № 1

площа 0,9 га

Таксаційна характеристика насадження

Склад 100% б.т.о.с., вік 84 років, бонітет 14, середній діаметр 36 см, середня висота 29 м,
повнота 0,55, тип лісу Вале, рельєф північний, експозиція _____, ґрунт _____,
підріст _____, підлісок _____

Лісопатологічна характеристика насадження

Вид пошкодження насадження (лісова пожежа, буревій, сніголам, обледеніння, відмирання та
всихання дерев, захаращеність, об'їдання шкідниками хвої/листя, наявність гусені, масовий літ метеликів,
опадання хвої/листя, відлущення кори на стовбурах та інші ознаки, не характерні для нормального стану
дерев) _____

Ступінь пошкодження, ураження: _____

(поодинокі, слабке, середнє, сильне)

Вид розподілу пошкоджених дерев: _____

(поодинокі, групові, куртинні)

Обсяг ушкодженої деревини на 1 гектарі (окоірно) 230 куб. метрів, у тому числі сухостійної 180
куб. метрів

Ознаки погіршення стану лісових насаджень виявив:

Майстер лісу

(посада)

15 12 20 21 року

(підпис)

(ініціали та прізвище)

Помічник лісничого

(лісничий (помічник лісничого))

16 12 20 21 року

(підпис)

(ініціали та прізвище)

Висновок інженера відділу (сектору) охорони і захисту лісу державного лісгосподарського
(лісомисливського) підприємства або представника державного спеціалізованого лісозахисного
підприємства щодо необхідності здійснення лісозахисних чи інших заходів з поліпшення санітарного стану
лісів за результатами огляду санітарного стану лісової ділянки:

Насадження потребує срс

Інженер ОЗЛ

(посада)

17 12 20 21 року

(підпис)

М. Д. Невмержицький

(ініціали та прізвище)

ПОВІДОМЛЕННЯ
про появу ознак погіршення санітарного стану лісових насаджень

Житомирська обл. ДП «Овруцький спецлісгосп»

Лісництво : Журбенське
квартал № 9

виділ № 7

урочище _____
ділянка № 1 площа 0,9 га

Таксаційна характеристика насадження

Склад ХуЗБп, вік 15 років, бонітет 2, середній діаметр 8 см, середня висота 5 м,
повнота 0,60, тип лісу ВНДс, рельєф рівнинний, експозиція _____, ґрунт _____,
підріст _____, підлісок _____

Лісопатологічна характеристика насадження

Вид пошкодження насадження (лісова пожежа, буревій, сніголам, обледеніння, відмирання та всихання дерев, захаращеність, об'їдання шкідниками хвої/листя, наявність гусені, масовий літ метеликів, опадання хвої/листя, відлущення кори на стовбурах та інші ознаки, не характерні для нормального стану дерев)
лісова пожежа

Ступінь пошкодження, ураження: _____

сильне
(поодинокі, слабке, середнє, сильне)

Вид розподілу пошкоджених дерев: _____

куртинний
(поодинокі, груповий, куртинний)

Обсяг ушкодженої деревини на 1 гектарі (окомірно) 30 куб. метрів, у тому числі сухостійної 30 куб. метрів

Ознаки погіршення стану лісових насаджень виявив:

Майстер лісу

(посада)

15 12 2021 року

(підпис)

(ініціали та прізвище)

Помічник лісничого

(лісничий (помічник лісничого))

16 12 2021 року

(підпис)

(ініціали та прізвище)

Висновок інженера відділу (сектору) охорони і захисту лісу державного лісгосподарського (лісомисливського) підприємства або представника державного спеціалізованого лісозахисного підприємства щодо необхідності здійснення лісозахисних чи інших заходів з поліпшення санітарного стану лісів за результатами огляду санітарного стану лісової ділянки:

насадження потребує срс

Інженер ОЗЛ

(посада)

17 12 2021 року

(підпис)

М. Д. Невмержицький

(ініціали та прізвище)

ПОВІДОМЛЕННЯ
про появу ознак погіршення санітарного стану лісових насаджень

Житомирська обл. ДП «Овруцький спецлісгосп»

Лісництво :Журбенське

урочище _____

квартал № 10

виділ № 16

ділянка № _____

площа 0,7 га

Таксаційна характеристика насадження

Склад 100% дуб + береза вік 25 років, бонітет 2, середній діаметр 14 см, середня висота 9 м,
повнота 0,50, тип лісу В420с, рельєф північний, експозиція _____, ґрунт _____,
підріст _____, підлісок _____

Лісопатологічна характеристика насадження

Вид пошкодження насадження (лісова пожежа, буревій, сніголам, обледеніння, відмирання та
всихання дерев, захаращеність, об'їдання шкідниками хвої/листя, наявність гусені, масовий літ метеликів,
опадання хвої/листя, відлущення кори на стовбурах та інші ознаки, не характерні для нормального стану
дерев) лісова пожежа

Ступінь пошкодження, ураження: _____

(поодинокі, слабке, середнє, сильне)

Вид розподілу пошкоджених дерев: _____

(поодинокий, груповий, куртинний)

Обсяг ушкодженої деревини на 1 гектарі (окоірно) 40 куб. метрів, у тому числі сухостійної 40
куб. метрів

Ознаки погіршення стану лісових насаджень виявив:

Майстер лісу _____

(посада)

15 12 2021 року

(підпис)

(ініціали та прізвище)

Помічник лісничого _____

(лісничий (помічник лісничого))

16 12 2021 року

(підпис)

(ініціали та прізвище)

Висновок інженера відділу (сектору) охорони і захисту лісу державного лісгосподарського
(лісомисливського) підприємства або представника державного спеціалізованого лісозахисного
підприємства щодо необхідності здійснення лісозахисних чи інших заходів з поліпшення санітарного стану
лісів за результатами огляду санітарного стану лісової ділянки:

наступних пожеж срс

Інженер ОЗЛ _____

(посада)

17 12 2021 року

(підпис)

М. Д. Невмержицький

(ініціали та прізвище)

ПОВІДОМЛЕННЯ
про появу ознак погіршення санітарного стану лісових насаджень

Житомирська обл. ДП «Овруцький спецлісгосп»

Лісництво :Журбенське

урочище _____

квартал № 12

виділ № 5

ділянка № _____

площа 0,5 га

Таксаційна характеристика насадження

Склад 100%, вік 86 років, бонітет 1, середній діаметр 20 см, середня висота 28 м,
повнота 0,60, тип лісу В200, рельєф рівнинний, експозиція _____, ґрунт _____,
підріст _____, підлісок _____

Лісопатологічна характеристика насадження

Вид пошкодження насадження (лісова пожежа, буревій, сніголам, обледеніння, відмирання та
всихання дерев, захаращеність, об'їдання шкідниками хвої/листя, наявність гусені, масовий літ метеликів,
опадання хвої/листя, відлущення кори на стовбурах та інші ознаки, не характерні для нормального стану
дерев) лісова пожежа

Ступінь пошкодження, ураження: _____

сильне

(поодинокі, слабке, середнє, сильне)

Вид розподілу пошкоджених дерев: _____

куртинний

(поодинокий, груповий, куртинний)

Обсяг ушкодженої деревини на 1 гектарі (окоірно) 210 куб. метрів, у тому числі сухостійної 130
куб. метрів

Ознаки погіршення стану лісових насаджень виявив:

Майстер лісу

(посада)

15 12 2021 року

(підпис)

Соботко С.І.

(ініціали та прізвище)

Помічник лісничого

(лісничий (помічник лісничого)

16 12 2021 року

(підпис)

Жако С.М.

(ініціали та прізвище)

Висновок інженера відділу (сектору) охорони і захисту лісу державного лісгосподарського
(лісомисливського) підприємства або представника державного спеціалізованого лісозахисного
підприємства щодо необхідності здійснення лісозахисних чи інших заходів з поліпшення санітарного стану
лісів за результатами огляду санітарного стану лісової ділянки:

Насадження потребує сре

Інженер ОЗЛ

(посада)

17 12 2021 року

(підпис)

М. Д. Невмержицький

(ініціали та прізвище)

ПОВІДОМЛЕННЯ
про появу ознак погіршення санітарного стану лісових насаджень

Житомирська обл. ДП «Овруцький спецлісгосп»

Лісництво :Журбенське

урочище _____

квартал № 22

виділ № 4

ділянка № 1

площа 0,9 га

Таксаційна характеристика насадження

Склад 90% 16м, вік 99 років, бонітет 2, середній діаметр 28 см, середня висота 25 м,
повнота 0,40, тип лісу В300, рельєф рівнинний, експозиція _____, ґрунт _____,
підріст _____, підлісок _____

Лісопатологічна характеристика насадження

Вид пошкодження насадження (лісова пожежа, буревій, сніголам, обледеніння, відмирання та
всихання дерев, захаращеність, об'їдання шкідниками хвої/листя, наявність гусені, масовий літ метеликів,
опадання хвої/листя, відлущення кори на стовбурах та інші ознаки, не характерні для нормального стану
дерев)

лісова пожежа

Ступінь пошкодження, ураження: _____

сильне
(поодинокі, слабке, середнє, сильне)

Вид розподілу пошкоджених дерев: _____

куртинний
(поодинокі, групові, куртинні)

Обсяг ушкодженої деревини на 1 гектарі (окоірно) 180 куб. метрів, у тому числі сухостійної 100 куб. метрів

Ознаки погіршення стану лісових насаджень виявив:

Майстер лісу

(посада)

15 12 20 21 року

(підпис)

Соботок С.Г.
(ініціали та прізвище)

Помічник лісничого

(лісничий (помічник лісничого))

16 12 20 21 року

(підпис)

Жолко О.М.
(ініціали та прізвище)

Висновок інженера відділу (сектору) охорони і захисту лісу державного лісгосподарського
(лісомисливського) підприємства або представника державного спеціалізованого лісозахисного
підприємства щодо необхідності здійснення лісозахисних чи інших заходів з поліпшення санітарного стану
лісів за результатами огляду санітарного стану лісової ділянки:

наступних місяців потрібна сеча

Інженер ОЗЛ

(посада)

17 12 20 21 року

(підпис)

М. Д. Невмержицький

(ініціали та прізвище)

ПОВІДОМЛЕННЯ
про появу ознак погіршення санітарного стану лісових насаджень

Житомирська обл. ДП «Овруцький спецлісгосп»

Лісництво :Журбенське

урочище _____

квартал № 30

виділ № 29

ділянка № 1

площа 0,9 га

Таксаційна характеристика насадження

Склад 10С, вік 89 років, бонітет 1, середній діаметр 26 см, середня висота 24 м,
повнота 0,85, тип лісу 82С, рельєф рівнинний, експозиція _____, ґрунт _____,
підріст _____, підлісок _____

Лісопатологічна характеристика насадження

Вид пошкодження насадження (лісова пожежа, буревій, сніголам, обледеніння, відмирання та
всихання дерев, захаращеність, об'їдання шкідниками хвої/листя, наявність гусені, масовий літ метеликів,
опадання хвої/листя, відлущення кори на стовбурах та інші ознаки, не характерні для нормального стану
дерев) мала пожежа

Ступінь пошкодження, ураження: _____

сильне
(поодинокі, слабке, середнє, сильне)

Вид розподілу пошкоджених дерев: _____

куртинний
(поодинокі, груповий, куртинний)

Обсяг ушкодженої деревини на 1 гектарі (окомірно) 140 куб. метрів, у тому числі сухостійної 90
куб. метрів

Ознаки погіршення стану лісових насаджень виявив:

Майстер лісу _____

(посада)

15 12 20 21 року

(підпис)

Войчук С.І.
(ініціали та прізвище)

Помічник лісничого _____

(лісничий (помічник лісничого)

16 12 20 21 року

(підпис)

Зволик О.М.
(ініціали та прізвище)

Висновок інженера відділу (сектору) охорони і захисту лісу державного лісгосподарського
(лісомисливського) підприємства або представника державного спеціалізованого лісозахисного
підприємства щодо необхідності здійснення лісозахисних чи інших заходів з поліпшення санітарного стану
лісів за результатами огляду санітарного стану лісової ділянки:

Насадження потребує срс

Інженер ОЗЛ _____

(посада)

17 12 20 21 року

(підпис)

М. Д. Невмержицький

(ініціали та прізвище)

ПОВІДОМЛЕННЯ
про появу ознак погіршення санітарного стану лісових насаджень

Житомирська обл. ДП «Овруцький спецлісгосп»

Лісництво :Журбенське

урочище _____

квартал № 1

виділ № 34

ділянка № _____

площа 3.0 га

Таксаційна характеристика насадження

Склад 10Сг+Бн, вік 60 років, бонітет 14, середній діаметр 26 см, середня висота 26 м,
повнота 0.80, тип лісу ВЗде, рельєф північний, експозиція _____, ґрунт _____,
_____, підріст _____, підлісок _____

Лісопатологічна характеристика насадження

Вид пошкодження насадження (лісова пожежа, буревій, сніголам, обледеніння, відмирання та
всихання дерев, захаращеність, об'їдання шкідниками хвої/листя, наявність гусені, масовий літ метеликів,
опадання хвої/листя, відлущення кори на стовбурах та інші ознаки, не характерні для нормального стану
дерев) ліства потемніла

Ступінь пошкодження, ураження: _____

сильне

(поодинокі, слабке, середнє, сильне)

Вид розподілу пошкоджених дерев: _____

куртинний

(поодинокий, груповий, куртинний)

Обсяг ушкодженої деревини на 1 гектарі (окомірно) 10 куб. метрів, у тому числі сухостійної 50
куб. метрів

Ознаки погіршення стану лісових насаджень виявив:

Майстер лісу

(посада)

15 12 2021 року

(підпис)

(ініціали та прізвище)

Помічник лісничого

(лісничий (помічник лісничого)

16 12 2021 року

(підпис)

(ініціали та прізвище)

Висновок інженера відділу (сектору) охорони і захисту лісу державного лісгосподарського
(лісомисливського) підприємства або представника державного спеціалізованого лісозахисного
підприємства щодо необхідності здійснення лісозахисних чи інших заходів з поліпшення санітарного стану
лісів за результатами огляду санітарного стану лісової ділянки:

Наведене погіршення стану лісу

Інженер ОЗЛ

(посада)

17 12 2021 року

(підпис)

М. Д. Невмержицький

(ініціали та прізвище)

ПОВІДОМЛЕННЯ
про появу ознак погіршення санітарного стану лісових насаджень

Житомирська обл. ДП «Овруцький спецлісгосп»

Лісництво : Журбенське

квартал № 2

виділ № 32

урочище _____

ділянка № _____ площа 27 га

Таксаційна характеристика насадження

Склад 100% береза, вік 54 років, бонітет II, середній діаметр 22 см, середня висота 23 м,
повнота 0,25, тип лісу взростаючий, рельєф рівнинний, експозиція _____, ґрунт _____,
підріст _____, підлісок _____

Лісопатологічна характеристика насадження

Вид пошкодження насадження (лісова пожежа, буревій, сніголам, обледеніння, відмирання та
всихання дерев, захаращеність, об'їдання шкідниками хвої/листя, наявність гусені, масовий літ метеликів,
опадання хвої/листя, відлущення кори на стовбурах та інші ознаки, не характерні для нормального стану
дерев) лісова пожежа

Ступінь пошкодження, ураження: _____

(поодинокі, слабке, середнє, сильне)

Вид розподілу пошкоджених дерев: _____

(поодинокий, груповий, куртинний)

Обсяг ушкодженої деревини на 1 гектарі (окомірно) 120 куб. метрів, у тому числі сухостійної 10
куб. метрів

Ознаки погіршення стану лісових насаджень виявив:

Майстер лісу

(посада)

15 12 2021 року

(підпис)

(ініціали та прізвище)

Помічник лісничого

(лісничий, (помічник лісничого)

16 12 2021 року

(підпис)

(ініціали та прізвище)

Висновок інженера відділу (сектору) охорони і захисту лісу державного лісгосподарського
(лісомисливського) підприємства або представника державного спеціалізованого лісозахисного
підприємства щодо необхідності здійснення лісозахисних чи інших заходів з поліпшення санітарного стану
лісів за результатами огляду санітарного стану лісової ділянки:

Насадження потребують СРВ

Інженер ОЗЛ

(посада)

17 12 2021 року

(підпис)

М. Д. Невмержицький

(ініціали та прізвище)

ПОВІДОМЛЕННЯ
про появу ознак погіршення санітарного стану лісових насаджень

Житомирська обл. ДП «Овруцький спецлісгосп»

Лісництво :Журбенське

урочище _____

квартал № 6

виділ № 8

ділянка № 1

площа 2,3 га

Таксаційна характеристика насадження

Склад Скзпн Рс 1м, вік 81 років, бонітет 1, середній діаметр 80 см, середня висота 27 м,
повнота 0,60, тип лісу ВЗДс, рельєф рівнинний, експозиція —, ґрунт —,
підріст —, підлісок —

Лісопатологічна характеристика насадження

Вид пошкодження насадження (лісова пожежа, буревій, сніголам, обледеніння, відмирання та
всихання дерев, захаращеність, об'їдання шкідниками хвої/листя, наявність гусені, масовий літ метеликів,
опадання хвої/листя, відлущення кори на стовбурах та інші ознаки, не характерні для нормального стану
дерев) лісова пожежа

Ступінь пошкодження, ураження: _____

сильне

(поодинокі, слабке, середнє, сильне)

Вид розподілу пошкоджених дерев: _____

куртинний

(поодинокий, груповий, куртинний)

Обсяг ушкодженої деревини на 1 гектарі (окоірно) 80 куб. метрів, у тому числі сухостійної 50
куб. метрів

Ознаки погіршення стану лісових насаджень виявив: _____

Майстер лісу

[підпис]

(підпис)

Соботюк С.І.

(ініціали та прізвище)

(посада)

15 12 2021 року

Помічник лісничого

[підпис]

(підпис)

Зяченко Р.М.

(ініціали та прізвище)

(лісничий (помічник лісничого)

16 12 2021 року

Висновок інженера відділу (сектору) охорони і захисту лісу державного лісогосподарського
(лісомисливського) підприємства або представника державного спеціалізованого лісозахисного
підприємства щодо необхідності здійснення лісозахисних чи інших заходів з поліпшення санітарного стану
лісів за результатами огляду санітарного стану лісової ділянки:

насадження потребує СРВ

Інженер ОЗЛ

(посада)

[підпис]
(підпис)

М. Д. Невмержицький

(ініціали та прізвище)

17 12 2021 року

ПОВІДОМЛЕННЯ
про появу ознак погіршення санітарного стану лісових насаджень

Житомирська обл. ДП «Овруцький спецлісгосп»

Лісництво :Журбенське

урочище _____

квартал № 6

виділ № 11

ділянка № _____

площа 1,4 га

Таксаційна характеристика насадження

Склад 10у+5п, вік 60 років, бонітет 1, середній діаметр 20 см, середня висота 20 м,
повнота 0,70, тип лісу ВЗДС, рельєф рівнинний, експозиція _____, ґрунт _____,
_____ , підріст _____, підлісок _____

Лісопатологічна характеристика насадження

Вид пошкодження насадження (лісова пожежа, буревій, сніголам, обледеніння, відмирання та
всихання дерев, захаращеність, об'їдання шкідниками хвої/листя, наявність гусені, масовий літ метеликів,
опадання хвої/листя, відлущення кори на стовбурах та інші ознаки, не характерні для нормального стану
дерев) лісова пожежа

Ступінь пошкодження, ураження: _____

(поодинокі, слабке, середнє, сильне)

Вид розподілу пошкоджених дерев: _____

(поодинокі, груповий, куртинний)

Обсяг ушкодженої деревини на 1 гектарі (окомірно) 90 куб. метрів, у тому числі сухостійної 60
куб. метрів

Ознаки погіршення стану лісових насаджень виявив:

Майстер лісу

(посада)

15 12 2021 року

(підпис)

(ініціали та прізвище)

Помічник лісничого

(лісничий (помічник лісничого)

16 12 2021 року

(підпис)

(ініціали та прізвище)

Висновок інженера відділу (сектору) охорони і захисту лісу державного лісгосподарського
(лісомисливського) підприємства або представника державного спеціалізованого лісозахисного
підприємства щодо необхідності здійснення лісозахисних чи інших заходів з поліпшення санітарного стану
лісів за результатами огляду санітарного стану лісової ділянки:

Насадження потребує СРВ

Інженер ОЗЛ

(посада)

17 12 2021 року

(підпис)

М. Д. Невмержицький

(ініціали та прізвище)

ПОВІДОМЛЕННЯ
про появу ознак погіршення санітарного стану лісових насаджень

Житомирська обл. ДП «Овруцький спецлісгосп»

Лісництво Журбенське

урочище _____

квартал № 12

виділ № 27

ділянка № _____

площа 1.0 га

Таксаційна характеристика насадження

Склад Б25м, вік 62 років, бонітет 1А, середній діаметр 2.4 см, середня висота 26 м,
повнота 0.20, тип лісу В2Дс, рельєф рівнинний, експозиція _____, ґрунт _____,
підріст _____, підлісок _____

Лісопатологічна характеристика насадження

Вид пошкодження насадження (лісова пожежа, буревій, сніголам, обледеніння, відмирання та
всихання дерев, захаращеність, об'їдання шкідниками хвої/листя, наявність гусені, масовий літ метеликів,
опадання хвої/листя, відлущення кори на стовбурах та інші ознаки, не характерні для нормального стану
дерев) лісова пожежа

Ступінь пошкодження, ураження: _____

(поодинокі, слабке, середнє, сильне)

Вид розподілу пошкоджених дерев: _____

(поодинокий, груповий, куртинний)

Обсяг ушкодженої деревини на 1 гектарі (окомірно) 100 куб. метрів, у тому числі сухостійної 70
куб. метрів

Ознаки погіршення стану лісових насаджень виявив:

Майстер лісу

(посада)

15 12 20 21 року

(підпис)

(ініціали та прізвище)

Помічник лісничого

(лісничий (помічник лісничого))

16 12 20 21 року

(підпис)

(ініціали та прізвище)

Висновок інженера відділу (сектору) охорони і захисту лісу державного лісгосподарського
(лісомисливського) підприємства або представника державного спеціалізованого лісозахисного
підприємства щодо необхідності здійснення лісозахисних чи інших заходів з поліпшення санітарного стану
лісів за результатами огляду санітарного стану лісової ділянки

Насадження пошкоджені

Інженер ОЗЛ

(посада)

17 12 20 21 року

(підпис)

М. Д. Невмержицький

(ініціали та прізвище)

ПОВІДОМЛЕННЯ
про появу ознак погіршення санітарного стану лісових насаджень

Житомирська обл. ДП «Овруцький спецлісгосп»

Лісництво: Журбенське

урочище _____

квартал № 20

виділ № 1

ділянка № _____

площа 3.3 га

Таксаційна характеристика насадження

Склад 59% берези вік 69 років, бонітет 1, середній діаметр 26 см, середня висота 24 м,
повнота 0.70, тип лісу БЗД, рельєф рівнинний, експозиція _____, ґрунт _____,
_____ , підріст _____, підлісок _____

Лісопатологічна характеристика насадження

Вид пошкодження насадження (лісова пожежа, буревій, сніголам, обледеніння, відмирання та
всихання дерев, захаращеність, об'їдання шкідниками хвої/листя, наявність гусені, масовий літ метеликів,
опадання хвої/листя, відлущення кори на стовбурах та інші ознаки, не характерні для нормального стану
дерев) _____

Ступінь пошкодження, ураження: _____

(поодинокі, слабке, середнє, сильне)

Вид розподілу пошкоджених дерев: _____

(поодинокий, груповий, куртинний)

Обсяг ушкодженої деревини на 1 гектарі (окомірно) 50 куб. метрів, у тому числі сухостійної 30
куб. метрів

Ознаки погіршення стану лісових насаджень виявив:

Майстер лісу _____

(посада)

15 12 2021 року

(підпис)

(ініціали та прізвище)

Помічник лісничого _____

(лісничий (помічник лісничого)

16 12 2021 року

(підпис)

(ініціали та прізвище)

Висновок інженера відділу (сектору) охорони і захисту лісу державного лісгосподарського
(лісомисливського) підприємства або представника державного спеціалізованого лісозахисного
підприємства щодо необхідності здійснення лісозахисних чи інших заходів з поліпшення санітарного стану
лісів за результатами огляду санітарного стану лісової ділянки:

Інженер ОЗЛ _____

(посада)

14 12 2021 року

(підпис)

М. Д. Невмержицький

(ініціали та прізвище)

ПОВІДОМЛЕННЯ
про появу ознак погіршення санітарного стану лісових насаджень

Житомирська обл. ДП «Овруцький спецлісгосп»

Лісництво :Журбенське

урочище _____

квартал № 21

виділ № 11

ділянка № _____

площа 19.6 га

Таксаційна характеристика насадження

Склад 93% бер., вік 68 років, бонітет 1, середній діаметр 24 см, середня висота 22 м,
повнота 0.85, тип лісу А2С, рельєф хвилястий, експозиція _____, ґрунт _____,
підріст _____, підлісок _____

Лісопатологічна характеристика насадження

Вид пошкодження насадження (лісова пожежа, буревій, сніголам, обледеніння, відмирання та
всихання дерев, захаращеність, об'їдання шкідниками хвої/листя, наявність гусені, масовий літ метеликів,
опадання хвої/листя, відлущення кори на стовбурах та інші ознаки, не характерні для нормального стану
дерев) лісова пожежа

Ступінь пошкодження, ураження: _____

(поодинокі, слабке, середнє, сильне)

Вид розподілу пошкоджених дерев: _____

(поодинокий, груповий, куртинний)

Обсяг ушкодженої деревини на 1 гектарі (окоірно) 90 куб. метрів, у тому числі сухостійної 50
куб. метрів

Ознаки погіршення стану лісових насаджень виявив:

Майстер лісу

(посада)

15 12 2021 року

(підпис)

(ініціали та прізвище)

Помічник лісничого

(лісничий (помічник лісничого))

16 12 2021 року

(підпис)

(ініціали та прізвище)

Висновок інженера відділу (сектору) охорони і захисту лісу державного лісгосподарського
(лісомисливського) підприємства або представника державного спеціалізованого лісозахисного
підприємства щодо необхідності здійснення лісозахисних чи інших заходів з поліпшення санітарного стану
лісів за результатами огляду санітарного стану лісової ділянки:

Намічено необхідне СРВ

Інженер ОЗЛ

(посада)

17 12 2021 року

(підпис)

М. Д. Невмержицький

(ініціали та прізвище)

ПОВІДОМЛЕННЯ
про появу ознак погіршення санітарного стану лісових насаджень

Житомирська обл. ДП «Овруцький спецлісгосп»

Лісництво : Журбенське

урочище _____

квартал № 21

виділ № 15

ділянка № _____ площа 1.7 га

Таксаційна характеристика насадження

Склад 100% бмф д, вік 104 років, бонітет 2, середній діаметр 36 см, середня висота 26 м,
повнота 0.60, тип лісу взрост, рельєф рівнинний, експозиція _____, ґрунт _____,
підріст _____, підлісок _____

Лісопатологічна характеристика насадження

Вид пошкодження насадження (лісова пожежа, буревій, сніголам, обледеніння, відмирання та
всихання дерев, захаращеність, об'їдання шкідниками хвої/листя, наявність гусені, масовий літ метеликів,
опадання хвої/листя, відлущення кори на стовбурах та інші ознаки, не характерні для нормального стану
дерев) лісова пожежа

Ступінь пошкодження, ураження: _____ сильне
(поодинокі, слабке, середнє, сильне)

Вид розподілу пошкоджених дерев: _____ куртинний
(поодинокий, груповий, куртинний)

Обсяг ушкодженої деревини на 1 гектарі (окоірно) 90 куб. метрів, у тому числі сухостійної 55
куб. метрів

Ознаки погіршення стану лісових насаджень виявив:

Майстер лісу

(посада)
15 12 20 21 року

(підпис)

(ініціали та прізвище)

Помічник лісничого

(лісничий (помічник лісничого))
16 12 20 21 року

(підпис)

(ініціали та прізвище)

Висновок інженера відділу (сектору) охорони і захисту лісу державного лісгосподарського
(лісомисливського) підприємства або представника державного спеціалізованого лісозахисного
підприємства щодо необхідності здійснення лісозахисних чи інших заходів з поліпшення санітарного стану
лісів за результатами огляду санітарного стану лісової ділянки:

Насадження потребує СРВ

Інженер ОЗЛ

(посада)

17 12 20 21 року

(підпис)

М. Д. Невмержицький

(ініціали та прізвище)

ПОВІДОМЛЕННЯ
про появу ознак погіршення санітарного стану лісових насаджень

Житомирська обл. ДП «Овруцький спецлісгосп»

Лісництво : Журбенське

урочище _____

квартал № 22

виділ № 3

ділянка № _____ площа 1.2 га

Таксаційна характеристика насадження

Склад 90% ІІІІ, вік 41 років, бонітет 1, середній діаметр 20 см, середня висота 24 м,
повнота 0.8, тип лісу ВЗД, рельєф хвилястий, експозиція _____, ґрунт _____,
підріст _____, підлісок _____

Лісопатологічна характеристика насадження

Вид пошкодження насадження (лісова пожежа, буревій, сніголам, обледеніння, відмирання та
всихання дерев, захаращеність, об'їдання шкідниками хвої/листя, наявність гусені, масовий літ метеликів,
опадання хвої/листя, відлущення кори на стовбурах та інші ознаки, не характерні для нормального стану
дерев) лісова пожежа

Ступінь пошкодження, ураження: сильне

(поодинокі, слабке, середнє, сильне)

Вид розподілу пошкоджених дерев: куртинний

(поодинокий, груповий, куртинний)

Обсяг ушкодженої деревини на 1 гектарі (окомірно) 80 куб. метрів, у тому числі сухостійної 50
куб. метрів

Ознаки погіршення стану лісових насаджень виявив:

Майстер лісу

(посада)

15 12 20 21 року

(підпис)

Соболюк С.І.

(ініціали та прізвище)

Помічник лісничого

(лісничий (помічник лісничого))

16 12 20 21 року

(підпис)

Звако О.М.

(ініціали та прізвище)

Висновок інженера відділу (сектору) охорони і захисту лісу державного лісгосподарського
(лісомисливського) підприємства або представника державного спеціалізованого лісозахисного
підприємства щодо необхідності здійснення лісозахисних чи інших заходів з поліпшення санітарного стану
лісів за результатами огляду санітарного стану лісової ділянки:

Наказом лісничого по лісовій ділянці СРВ

Інженер ОЗЛ

(посада)

17 12 20 21 року

(підпис)

М. Д. Невмержицький

(ініціали та прізвище)

ПОВІДОМЛЕННЯ
про появу ознак погіршення санітарного стану лісових насаджень

Житомирська обл. ДП «Овруцький спецлісгосп»

Лісництво :Журбенське

урочище _____

квартал № 22

виділ № 8

ділянка № 1

площа 1,2 га

Таксаційна характеристика насадження

Склад 100%, вік 66 років, бонітет 1, середній діаметр 22 см, середня висота 21 м,
повнота 0,80, тип лісу ВЗДС, рельєф рівнинний, експозиція _____, ґрунт _____,
підріст _____, підлісок _____

Лісопатологічна характеристика насадження

Вид пошкодження насадження (лісова пожежа, буревій, сніголам, обледеніння, відмирання та
всихання дерев, захаращеність, об'їдання шкідниками хвої/листя, наявність гусені, масовий літ метеликів,
опадання хвої/листя, відлущення кори на стовбурах та інші ознаки, не характерні для нормального стану
дерев)

лісова пожежа

Ступінь пошкодження, ураження: _____

сильне
(поодинокі, слабке, середнє, сильне)

Вид розподілу пошкоджених дерев: _____

куртинний
(поодинокий, груповий, куртинний)

Обсяг ушкодженої деревини на 1 гектарі (окомірно) 150 куб. метрів, у тому числі сухостійної 100
куб. метрів

Ознаки погіршення стану лісових насаджень виявив:

Майстер лісу

(посада)

15 12 20 21 року

(підпис)

(ініціали та прізвище)

Помічник лісничого

(лісничий (помічник лісничого))

16 12 20 21 року

(підпис)

(ініціали та прізвище)

Висновок інженера відділу (сектору) охорони і захисту лісу державного лісгосподарського
(лісомисливського) підприємства або представника державного спеціалізованого лісозахисного
підприємства щодо необхідності здійснення лісозахисних чи інших заходів з поліпшення санітарного стану
лісів за результатами огляду санітарного стану лісової ділянки:

насадження потребує СРВ

Інженер ОЗЛ

(посада)

17 12 20 21 року

(підпис)

М. Д. Невмержицький

(ініціали та прізвище)

ПОВІДОМЛЕННЯ
про появу ознак погіршення санітарного стану лісових насаджень

Житомирська обл. ДП «Овруцький спецлісгосп»

Лісництво : Журбенське

урочище _____

квартал № 22

виділ № 9

ділянка № _____

площа 1.2 га

Таксаційна характеристика насадження

Склад 100% + 50%, вік 68 років, бонітет 1, середній діаметр 22 см, середня висота 23 м,
повнота 0.70, тип лісу В200, рельєф рівнинний, експозиція _____, ґрунт _____,
підріст _____, підлісок _____

Лісопатологічна характеристика насадження

Вид пошкодження насадження (лісова пожежа, буревій, сніголам, обледеніння, відмирання та
всихання дерев, захаращеність, об'їдання шкідниками хвої/листя, наявність гусені, масовий літ метеликів,
опадання хвої/листя, відлущення кори на стовбурах та інші ознаки, не характерні для нормального стану
дерев) лісова пожежа

Ступінь пошкодження, ураження: _____

сильне

(поодинокі, слабке, середнє, сильне)

Вид розподілу пошкоджених дерев: _____

куртинний

(поодинокий, груповий, куртинний)

Обсяг ушкодженої деревини на 1 гектарі (окомірно) 130 куб. метрів, у тому числі сухостійної 90
куб. метрів

Ознаки погіршення стану лісових насаджень виявив:

Майстер лісу

(підпис)

(ініціали та прізвище)

15 12 20 21 року

Помічник лісничого

(підпис)

(ініціали та прізвище)

(лісничий (помічник лісничого))
16 12 20 21 року

Висновок інженера відділу (сектору) охорони і захисту лісу державного лісгосподарського
(лісомисливського) підприємства або представника державного спеціалізованого лісозахисного
підприємства щодо необхідності здійснення лісозахисних чи інших заходів з поліпшення санітарного стану
лісів за результатами огляду санітарного стану лісової ділянки:

наступна потреба ФВ

Інженер ОЗЛ

(посада)

(підпис)

М. Д. Невмержицький

(ініціали та прізвище)

17 12 20 21 року

ПОВІДОМЛЕННЯ
про появу ознак погіршення санітарного стану лісових насаджень

Житомирська обл. ДП «Овруцький спецлісгосп»

Лісництво :Журбенське

урочище _____

квартал № 22

виділ № 11

ділянка № _____

площа 3.3 га

Таксаційна характеристика насадження

Склад Сх2бм, вік 69 років, бонітет 1, середній діаметр 22 см, середня висота 22 м,
повнота 0.70, тип лісу 220, рельєф рівнинний, експозиція _____, ґрунт _____,
_____, підріст _____, підлісок _____

Лісопатологічна характеристика насадження

Вид пошкодження насадження (лісова пожежа, буревій, сніголам, обледеніння, відмирання та
всихання дерев, захаращеність, об'їдання шкідниками хвої/листя, наявність гусені, масовий літ метеликів,
опадання хвої/листя, відлущення кори на стовбурах та інші ознаки, не характерні для нормального стану
дерев) лісова пожежа

Ступінь пошкодження, ураження: _____

(поодинокі, слабке, середнє, сильне)

Вид розподілу пошкоджених дерев: _____

(поодинокий, груповий, куртинний)

Обсяг ушкодженої деревини на 1 гектарі (окоірно) 10 куб. метрів, у тому числі сухостійної 50
куб. метрів

Ознаки погіршення стану лісових насаджень виявив:

Майстер лісу

(посада)

15 12 20 21 року

(підпис)

(ініціали та прізвище)

Помічник лісничого

(лісничий (помічник лісничого)

16 12 20 21 року

(підпис)

(ініціали та прізвище)

Висновок інженера відділу (сектору) охорони і захисту лісу державного лісгосподарського
(лісомисливського) підприємства або представника державного спеціалізованого лісозахисного
підприємства щодо необхідності здійснення лісозахисних чи інших заходів з поліпшення санітарного стану
лісів за результатами огляду санітарного стану лісової ділянки:

Насадження пошкоджені СРВ

Інженер ОЗЛ

(посада)

17 12 20 21 року

(підпис)

М. Д. Невмержицький

(ініціали та прізвище)

ПОВІДОМЛЕННЯ
про появу ознак погіршення санітарного стану лісових насаджень

Житомирська обл. ДП «Овруцький спецлісгосп»

Лісництво :Журбенське

урочище _____

квартал № 22

виділ № 22

ділянка № _____

площа 5,6 га

Таксаційна характеристика насадження

Склад 100% + бм, вік 68 років, бонітет 1, середній діаметр 24 см, середня висота 23 м,
повнота 0,20, тип лісу ваде, рельєф рівнинний, експозиція _____, ґрунт _____,
підріст _____, підлісок _____

Лісопатологічна характеристика насадження

Вид пошкодження насадження (лісова пожежа, буревій, сніголам, обледеніння, відмирання та
всихання дерев, захаращеність, об'їдання шкідниками хвої/листя, наявність гусені, масовий літ метеликів,
опадання хвої/листя, відлущення кори на стовбурах та інші ознаки, не характерні для нормального стану
дерев)

лісова пожежа

Ступінь пошкодження, ураження: _____

сильне
(поодинокі, слабке, середнє, сильне)

Вид розподілу пошкоджених дерев: _____

куртинний
(поодинокий, груповий, куртинний)

Обсяг ушкодженої деревини на 1 гектарі (окоірно) 100 куб. метрів, у тому числі сухостійної 70
куб. метрів

Ознаки погіршення стану лісових насаджень виявив:

Майстер лісу

(посада)

15 12 20 21 року

(підпис)

(ініціали та прізвище)

Помічник лісничого

(лісничий (помічник лісничого)

16 12 20 21 року

(підпис)

(ініціали та прізвище)

Висновок інженера відділу (сектору) охорони і захисту лісу державного лісгосподарського
(лісомисливського) підприємства або представника державного спеціалізованого лісозахисного
підприємства щодо необхідності здійснення лісозахисних чи інших заходів з поліпшення санітарного стану
лісів за результатами огляду санітарного стану лісової ділянки:

Насадження потребує с/р

Інженер ОЗЛ

(посада)

17 12 20 21 року

(підпис)

М. Д. Невмержицький

(ініціали та прізвище)

ПОВІДОМЛЕННЯ
про появу ознак погіршення санітарного стану лісових насаджень

Житомирська обл. ДП «Овруцький спецлісгосп»

Лісництво : Журбенське

урочище _____

квартал № 22

виділ № 23

ділянка № _____

площа 12,8 га

Таксаційна характеристика насадження

Склад Руб, вік 04 років, бонітет 1, середній діаметр 20 см, середня висота 22 м,
повнота 0,20, тип лісу ВЗД, рельєф рівнинний, експозиція _____, ґрунт _____,
підріст _____, підлісок _____

Лісопатологічна характеристика насадження

Вид пошкодження насадження (лісова пожежа, буревій, сніголам, обледеніння, відмирання та
всихання дерев, захаращеність, об'їдання шкідниками хвої/листя, наявність гусені, масовий літ метеликів,
опадання хвої/листя, відлущення кори на стовбурах та інші ознаки, не характерні для нормального стану
дерев) лісова пожежа

Ступінь пошкодження, ураження: _____

сильне
(поодинокі, слабке, середнє, сильне)

Вид розподілу пошкоджених дерев: _____

куртинний
(поодинокий, груповий, куртинний)

Обсяг ушкодженої деревини на 1 гектарі (окоірно) 80 куб. метрів, у тому числі сухостійної 50
куб. метрів

Ознаки погіршення стану лісових насаджень виявив:

Майстер лісу

(посада)

15 12 20 21 року

(підпис)

Соботок С.І.

(ініціали та прізвище)

Помічник лісничого

(лісничий (помічник лісничого)

16 12 20 21 року

(підпис)

Золото О.М.

(ініціали та прізвище)

Висновок інженера відділу (сектору) охорони і захисту лісу державного лісгосподарського
(лісомисливського) підприємства або представника державного спеціалізованого лісозахисного
підприємства щодо необхідності здійснення лісозахисних чи інших заходів з поліпшення санітарного стану
лісів за результатами огляду санітарного стану лісової ділянки:

Насадження потребують опр

Інженер ОЗЛ

(посада)

17 12 20 21 року

(підпис)

М. Д. Невмержицький

(ініціали та прізвище)

ПОВІДОМЛЕННЯ
про появу ознак погіршення санітарного стану лісових насаджень

Житомирська обл. ДП «Овруцький спецлісгосп»

Лісництво: Журбенське

урочище _____

квартал № 22

виділ № 27

ділянка № _____

площа 2.6 га

Таксаційна характеристика насадження

Склад 70% 3Бп, вік 04 років, бонітет 1, середній діаметр 24 см, середня висота 21 м,
повнота 0.80, тип лісу В300, рельєф рівнинний, експозиція _____, ґрунт _____,
підріст _____, підлісок _____

Лісопатологічна характеристика насадження

Вид пошкодження насадження (лісова пожежа, буревій, сніголам, обледеніння, відмирання та
всихання дерев, захаращеність, об'їдання шкідниками хвої/листя, наявність гусені, масовий літ метеликів,
опадання хвої/листя, відлущення кори на стовбурах та інші ознаки, не характерні для нормального стану
дерев) лісова пожежа

Ступінь пошкодження, ураження: _____

(поодинокі, слабке, середнє, сильне)

Вид розподілу пошкоджених дерев: _____

(поодинокий, груповий, куртинний)

Обсяг ушкодженої деревини на 1 гектарі (окомірно) 110 куб. метрів, у тому числі сухостійної 40 куб. метрів

Ознаки погіршення стану лісових насаджень виявив:

Майстер лісу

(посада)

15 12 20 21 року

(підпис)

(ініціали та прізвище)

Помічник лісничого

(лісничий (помічник лісничого)

16 12 20 21 року

(підпис)

(ініціали та прізвище)

Висновок інженера відділу (сектору) охорони і захисту лісу державного лісгосподарського (лісомисливського) підприємства або представника державного спеціалізованого лісозахисного підприємства щодо необхідності здійснення лісозахисних чи інших заходів з поліпшення санітарного стану лісів за результатами огляду санітарного стану лісової ділянки:

Насадження потребують СРВ

Інженер ОЗЛ

(посада)

17 12 20 21 року

(підпис)

М. Д. Невмержицький

(ініціали та прізвище)

ПОВІДОМЛЕННЯ
про появу ознак погіршення санітарного стану лісових насаджень

Житомирська обл. ДП «Овруцький спецлісгосп»

Лісництво :Журбенське

квартал № 25

виділ № 5

урочище _____

ділянка № _____

площа 1.6 га

Таксаційна характеристика насадження

Склад всвітл 103 10, вік 69 років, бонітет 1, середній діаметр 26 см, середня висота 24 м,
повнота 0.70, тип лісу бзбс, рельєф хвилястий, експозиція _____, ґрунт _____,
_____ , підріст _____, підлісок _____

Лісопатологічна характеристика насадження

Вид пошкодження насадження (лісова пожежа, буревій, сніголам, обледеніння, відмирання та
всихання дерев, захаращеність, об'їдання шкідниками хвої/листя, наявність гусені, масовий літ метеликів,
опадання хвої/листя, відлущення кори на стовбурах та інші ознаки, не характерні для нормального стану
дерев) мало пошкоджені

Ступінь пошкодження, ураження: _____

(поодинокі, слабке, середнє, сильне)

Вид розподілу пошкоджених дерев: _____

(поодинокий, груповий, куртинний)

Обсяг ушкодженої деревини на 1 гектарі (окомірно) 120 куб. метрів, у тому числі сухостійної 40
куб. метрів

Ознаки погіршення стану лісових насаджень виявив:

Майстер лісу

(посада)

15 12 20 21 року

(підпис)

Соботюк С.І.

(ініціали та прізвище)

Помічник лісничого

(лісничий (помічник лісничого)

16 12 20 21 року

(підпис)

Звошко С.М.

(ініціали та прізвище)

Висновок інженера відділу (сектору) охорони і захисту лісу державного лісгосподарського
(лісомисливського) підприємства або представника державного спеціалізованого лісозахисного
підприємства щодо необхідності здійснення лісозахисних чи інших заходів з поліпшення санітарного стану
лісів за результатами огляду санітарного стану лісової ділянки:

Насадження пошкоджені СРВ

Інженер ОЗЛ

(посада)

17 12 20 21 року

(підпис)

М. Д. Невмержицький

(ініціали та прізвище)

ПОВІДОМЛЕННЯ
про появу ознак погіршення санітарного стану лісових насаджень

Житомирська обл. ДП «Овруцький спецлісгосп»

Лісництво :Журбенське

квартал № 25

виділ № 16

урочище _____

ділянка № _____ площа 7.5 га

Таксаційна характеристика насадження

Склад 10у+бм, вік 29 років, бонітет 1, середній діаметр 36 см, середня висота 26 м,
повнота 0,40, тип лісу ВЗДС, рельєф рівнинний, експозиція _____, ґрунт _____,
_____ , підріст _____, підлісок _____

Лісопатологічна характеристика насадження

Вид пошкодження насадження (лісова пожежа, буревій, сніголам, обледеніння, відмирання та
всихання дерев, захаращеність, об'їдання шкідниками хвої/листя, наявність гусені, масовий літ метеликів,
опадання хвої/листя, відлущення кори на стовбурах та інші ознаки, не характерні для нормального стану
дерев) лісова пожежа

Ступінь пошкодження, ураження: сильне
(поодинокі, слабке, середнє, сильне)

Вид розподілу пошкоджених дерев: куртинний
(поодинокий, груповий, куртинний)

Обсяг ушкодженої деревини на 1 гектарі (окомірно) 110 куб. метрів, у тому числі сухостійної 40
куб. метрів

Ознаки погіршення стану лісових насаджень виявив:

Майстер лісу

(посада)

15 12 2021 року

(підпис)

Соболев С.І

(ініціали та прізвище)

Помічник лісничого

(лісничий (помічник лісничого)

16 12 2021 року

(підпис)

Золото О.М

(ініціали та прізвище)

Висновок інженера відділу (сектору) охорони і захисту лісу державного лісгосподарського
(лісомисливського) підприємства або представника державного спеціалізованого лісозахисного
підприємства щодо необхідності здійснення лісозахисних чи інших заходів з поліпшення санітарного стану
лісів за результатами огляду санітарного стану лісової ділянки:

насаджень потребує СРВ

Інженер ОЗЛ

(посада)

17 12 2021 року

(підпис)

М. Д. Невмержицький

(ініціали та прізвище)

ПОВІДОМЛЕННЯ
про появу ознак погіршення санітарного стану лісових насаджень

Житомирська обл. ДП «Овруцький спецлісгосп»

Лісництво : Журбенське

урочище _____

квартал № 28

виділ № 1

ділянка № _____

площа 1,4 га

Таксаційна характеристика насадження

Склад 95% 16м + 5%, вік 59 років, бонітет 2, середній діаметр 24 см, середня висота 18 м,
повнота 0,60, тип лісу A2 C, рельєф рівнинний, експозиція _____, ґрунт _____,
підріст _____, підлісок _____

Лісопатологічна характеристика насадження

Вид пошкодження насадження (лісова пожежа, буревій, сніголам, обледеніння, відмирання та
всихання дерев, захаращеність, об'їдання шкідниками хвої/листя, наявність гусені, масовий літ метеликів,
опадання хвої/листя, відлущення кори на стовбурах та інші ознаки, не характерні для нормального стану
дерев) лісова пожежа

Ступінь пошкодження, ураження: _____

(поодинокі, слабке, середнє, сильне)

Вид розподілу пошкоджених дерев: _____

(поодинокий, груповий, куртинний)

Обсяг ушкодженої деревини на 1 гектарі (окоірно) 60 куб. метрів, у тому числі сухостійної 30
куб. метрів

Ознаки погіршення стану лісових насаджень виявив:

Майстер лісу

(посада)

15 12 2021 року

(підпис)

(ініціали та прізвище)

Помічник лісничого

(лісничий (помічник лісничого))

16 12 2021 року

(підпис)

(ініціали та прізвище)

Висновок інженера відділу (сектору) охорони і захисту лісу державного лісгосподарського
(лісомисливського) підприємства або представника державного спеціалізованого лісозахисного
підприємства щодо необхідності здійснення лісозахисних чи інших заходів з поліпшення санітарного стану
лісів за результатами огляду санітарного стану лісової ділянки:

Насадження потребує опр

Інженер ОЗЛ

(посада)

17 12 2021 року

(підпис)

М. Д. Невмержицький

(ініціали та прізвище)

ПОВІДОМЛЕННЯ
про появу ознак погіршення санітарного стану лісових насаджень

Житомирська обл. ДП «Овруцький спецлісгосп»

Лісництво :Журбенське

урочище _____

квартал № 28

виділ № 2

ділянка № _____

площа 2,2 га

Таксаційна характеристика насадження

Склад 100%, вік 71 років, бонітет 3, середній діаметр 16 см, середня висота 18 м,
повнота 0,70, тип лісу АІІ, рельєф п'явистий, експозиція _____, ґрунт _____,
підріст _____, підлісок _____

Лісопатологічна характеристика насадження

Вид пошкодження насадження (лісова пожежа, буревій, сніголам, обледеніння, відмирання та
всихання дерев, захаращеність, об'їдання шкідниками хвої/листя, наявність гусені, масовий літ метеликів,
опадання хвої/листя, відлущення кори на стовбурах та інші ознаки, не характерні для нормального стану
дерев) лісова пожежа

Ступінь пошкодження, ураження: _____

сильне

(поодинокі, слабке, середнє, сильне)

Вид розподілу пошкоджених дерев: _____

куртинний

(поодинокі, груповий, куртинний)

Обсяг ушкодженої деревини на 1 гектарі (окомірно) 50 куб. метрів, у тому числі сухостійної 30
куб. метрів

Ознаки погіршення стану лісових насаджень виявив:

Майстер лісу

(посада)

15 12 2021 року

(підпис)

Соболюк О.І.

(ініціали та прізвище)

Помічник лісничого

(лісничий (помічник лісничого))

16 12 2024 року

(підпис)

Золото О.М.

(ініціали та прізвище)

Висновок інженера відділу (сектору) охорони і захисту лісу державного лісгосподарського
(лісомисливського) підприємства або представника державного спеціалізованого лісозахисного
підприємства щодо необхідності здійснення лісозахисних чи інших заходів з поліпшення санітарного стану
лісів за результатами огляду санітарного стану лісової ділянки:

Насадження потребує опр

Інженер ОЗЛ

(посада)

17 12 2024 року

(підпис)

М. Д. Невмержицький

(ініціали та прізвище)

ПОВІДОМЛЕННЯ
про появу ознак погіршення санітарного стану лісових насаджень

Житомирська обл. ДП «Овруцький спецлісгосп»

Лісництво : Журбенське

урочище _____

квартал № 28

виділ № 7

ділянка № _____

площа 2.7 га

Таксаційна характеристика насадження

Склад 100% + 50%, вік 66 років, бонітет 2, середній діаметр 18 см, середня висота 20 м,
повнота 0.8, тип лісу дуб, рельєф рівнинний, експозиція _____, ґрунт _____,
підріст _____, підлісок _____

Лісопатологічна характеристика насадження

Вид пошкодження насадження (лісова пожежа, буревій, сніголам, обледеніння, відмирання та
всихання дерев, захаращеність, об'їдання шкідниками хвої/листя, наявність гусені, масовий літ метеликів,
опадання хвої/листя, відлучення кори на стовбурах та інші ознаки, не характерні для нормального стану
дерев) _____

Ступінь пошкодження, ураження: _____

(поодинокі, слабке, середнє, сильне)

Вид розподілу пошкоджених дерев: _____

(поодинокі, груповий, куртинний)

Обсяг ушкодженої деревини на 1 гектарі (окоірно) 100 куб. метрів, у тому числі сухостійної 60 куб. метрів

Ознаки погіршення стану лісових насаджень виявив:

Майстер лісу _____

(посада)

(підпис)

(ініціали та прізвище)

15 12 20 21 року

Помічник лісничого _____

(лісничий (помічник лісничого))

(підпис)

(ініціали та прізвище)

16 12 20 21 року

Висновок інженера відділу (сектору) охорони і захисту лісу державного лісгосподарського (лісомисливського) підприємства або представника державного спеціалізованого лісозахисного підприємства щодо необхідності здійснення лісозахисних чи інших заходів з поліпшення санітарного стану лісів за результатами огляду санітарного стану лісової ділянки:

Насадження не потребує СРВ

Інженер ОЗЛ _____

(посада)

(підпис)

М. Д. Невмержицький

(ініціали та прізвище)

17 12 20 21 року

ПОВІДОМЛЕННЯ
про появу ознак погіршення санітарного стану лісових насаджень

Житомирська обл. ДП «Овруцький спецлісгосп»

Лісництво : Журбенське

урочище _____

квартал № 28

виділ № 14

ділянка № _____

площа 9,4 га

Таксаційна характеристика насадження

Склад 100% + 50%, вік 66 років, бонітет 2, середній діаметр 80 см, середня висота 19 м,
повнота 0,70 тип лісу ЛС, рельєф рівнинний, експозиція _____, ґрунт _____,
підріст _____, підлісок _____

Лісопатологічна характеристика насадження

Вид пошкодження насадження (лісова пожежа, буревій, сніголам, обледеніння, відмирання та
всихання дерев, захаращеність, об'їдання шкідниками хвої/листя, наявність гусені, масовий літ метеликів,
опадання хвої/листя, відлучення кори на стовбурах та інші ознаки, не характерні для нормального стану
дерев) лісова пожежа

Ступінь пошкодження, ураження: _____

сильне

(поодинокі, слабке, середнє, сильне)

Вид розподілу пошкоджених дерев: _____

куртинний

(поодинокий, груповий, куртинний)

Обсяг ушкодженої деревини на 1 гектарі (окомірно) _____ куб. метрів, у тому числі сухостійної _____
куб. метрів

45

80

Ознаки погіршення стану лісових насаджень виявив:

Майстер лісу

(посада)

15 12 2021 року

(підпис)

(ініціали та прізвище)

Помічник лісничого

(лісничий (помічник лісничого))

16 12 2021 року

(підпис)

(ініціали та прізвище)

Висновок інженера відділу (сектору) охорони і захисту лісу державного лісгосподарського
(лісомисливського) підприємства або представника державного спеціалізованого лісозахисного
підприємства щодо необхідності здійснення лісозахисних чи інших заходів з поліпшення санітарного стану
лісів за результатами огляду санітарного стану лісової ділянки:

насадження потребує СРВ

Інженер ОЗЛ

(посада)

17 12 2021 року

(підпис)

М. Д. Невмержицький

(ініціали та прізвище)

ПОВІДОМЛЕННЯ
про появу ознак погіршення санітарного стану лісових насаджень

Житомирська обл. ДП «Овруцький спецлісгосп»

Лісництво Ситовецьке

урочище _____

квартал № 2

виділ № 24

ділянка № 1

площа 0,8 га

Таксаційна характеристика насадження

Склад Біліза + Вільха, вік 60 років, бонітет 1, середній діаметр 24 см, середня висота 21 м, повнота 0,65, тип лісу Біліза, рельєф рівнинний, експозиція _____, ґрунт _____, підріст _____, підлісок _____

Лісопатологічна характеристика насадження

Вид пошкодження насадження (лісова пожежа, буревій, сніголам, обледеніння, відмирання та висихання дерев, захаращеність, об'їдання шкідниками хвої/листя, наявність гусені, масовий літ метеликів, опадання хвої/листя, відлущення кори на стовбурах та інші ознаки, не характерні для нормального стану дерев) _____ низова лісова пожежа _____

Ступінь пошкодження, ураження: _____ Сильне _____

(поодинокі, слабке, середнє, сильне)

Вид розподілу пошкоджених дерев: _____ Куртинний _____

(поодинокі, групові, куртинні)

Обсяг ушкодженої деревини на 1 гектарі (окомірно) 170 куб. метрів, у тому числі сухостійної 90 куб. метрів

Ознаки погіршення стану лісових насаджень виявив:

_____ Майстер лісу _____

(посада)

13 12 20 21 року

(підпис)

_____ Яковченко А.Р. _____

(ініціали та прізвище)

_____ Пом.лісничого _____

(лісничий (помічник лісничого)

13 12 20 21 року

(підпис)

_____ О.А. Союк _____

(ініціали та прізвище)

Висновок інженера відділу (сектору) охорони і захисту лісу державного лісгосподарського (лісомисливського) підприємства або представника державного спеціалізованого лісозахисного підприємства щодо необхідності здійснення лісозахисних чи інших заходів з поліпшення санітарного стану лісів за результатами огляду санітарного стану лісової ділянки:

_____ Насадження потребує санітарно суцільної рубки _____

_____ Інженер ОЗЛ _____

(посада)

16 12 20 21 року

(підпис)

_____ М.Д. Невмержицький _____

(ініціали та прізвище)

ПОВІДОМЛЕННЯ
про появу ознак погіршення санітарного стану лісових насаджень

Житомирська обл. ДП «Овруцький спецлісгосп»

Лісництво Ситовецьке

урочище _____

квартал № 5

виділ № 8

ділянка № 1

площа 0.9 га

Таксаційна характеристика насадження

Склад 100% бп, вік 71 років, бонітет 1, середній діаметр 26 см, середня висота 22 м, повнота 0.80, тип лісу Б2Дс, рельєф рівнинний, експозиція _____, ґрунт _____, підріст _____, підлісок _____

Лісопатологічна характеристика насадження

Вид пошкодження насадження (лісова пожежа, буревій, сніголам, обледеніння, відмирання та висихання дерев, захаращеність, об'їдання шкідниками хвої/листя, наявність гусені, масовий літ метеликів, опадання хвої/листя, відлущення кори на стовбурах та інші ознаки, не характерні для нормального стану дерев) _____ низова лісова пожежа _____

Ступінь пошкодження, ураження: _____ Сильне _____

(поодинокі, слабке, середнє, сильне)

Вид розподілу пошкоджених дерев: _____ Куртинний _____

(поодинокі, груповий, куртинний)

Обсяг ушкодженої деревини на 1 гектарі (окомірно) 350 куб. метрів, у тому числі сухостійної 150 куб. метрів

Ознаки погіршення стану лісових насаджень виявив:

_____ Майстер лісу _____

(посада)

13 12 20 21 року

(підпис)

_____ Яковченко А.Р. _____

(ініціали та прізвище)

_____ Пом. лісничого _____

(лісничий (помічник лісничого))

13 12 20 21 року

(підпис)

_____ О.А. Союк _____

(ініціали та прізвище)

Висновок інженера відділу (сектору) охорони і захисту лісу державного лісгосподарського (лісомисливського) підприємства або представника державного спеціалізованого лісозахисного підприємства щодо необхідності здійснення лісозахисних чи інших заходів з поліпшення санітарного стану лісів за результатами огляду санітарного стану лісової ділянки:

_____ Насадження потребує санітарно суцільної рубки _____

_____ Інженер ОЗЛ _____

(посада)

16 12 20 21 року

(підпис)

_____ М.Д. Невмержицький _____

(ініціали та прізвище)

ПОВІДОМЛЕННЯ
про появу ознак погіршення санітарного стану лісових насаджень

Житомирська обл. ДП «Овруцький спецлісгосп»

Лісництво Ситовецьке

урочище _____

квартал № 6

виділ № 1

ділянка № 1

площа 0.9 га

Таксаційна характеристика насадження

Склад 961611, вік 70 років, бонітет 1, середній діаметр 28 см, середня висота 23 м, повнота 0.75, тип лісу Б2ДС, рельєф рівнинний, експозиція _____, ґрунт _____, підріст _____, підлісок _____

Лісопатологічна характеристика насадження

Вид пошкодження насадження (лісова пожежа, буревій, сніголам, обледеніння, відмирання та висихання дерев, захаращеність, об'їдання шкідниками хвої/листя, наявність гусені, масовий літ метеликів, опадання хвої/листя, відлущення кори на стовбурах та інші ознаки, не характерні для нормального стану дерев) _____ низова лісова пожежа _____

Ступінь пошкодження, ураження: _____ Сильне _____

(поодинокі, слабке, середнє, сильне)

Вид розподілу пошкоджених дерев: _____ Куртинний _____

(поодинокий, груповий, куртинний)

Обсяг ушкодженої деревини на 1 гектарі (окомірно) 320 куб. метрів, у тому числі сухостійної 160 куб. метрів

Ознаки погіршення стану лісових насаджень виявив:

____ Майстер лісу _____

(посада)

13 12 20 21 року

(підпис)

____ Яковченко А.Р. ____

(ініціали та прізвище)

____ Пом.лісничого _____

(лісничий (помічник лісничого)

13 12 20 21 року

(підпис)

____ О.А. Союк ____

(ініціали та прізвище)

Висновок інженера відділу (сектору) охорони і захисту лісу державного лісгосподарського (лісомисливського) підприємства або представника державного спеціалізованого лісозахисного підприємства щодо необхідності здійснення лісозахисних чи інших заходів з поліпшення санітарного стану лісів за результатами огляду санітарного стану лісової ділянки:

____ Насадження потребує санітарно суцільної рубки _____

____ Інженер ОЗЛ _____

(посада)

16 12 20 21 року

(підпис)

____ М.Д. Невмержицький ____

(ініціали та прізвище)

ПОВІДОМЛЕННЯ
про появу ознак погіршення санітарного стану лісових насаджень

Житомирська обл. ДП «Овруцький спецлісгосп»

Лісництво Ситовецьке

урочище _____

квартал № 8

виділ № 1

ділянка № 1

площа 0.9 га

Таксаційна характеристика насадження

Склад 95 15 1, вік 85 років, бонітет 1, середній діаметр 32 см, середня висота 26 м, повнота 0.65, тип лісу В2 Дс, рельєф рівнинний, експозиція _____, ґрунт _____, підріст _____, підлісок _____

Лісопатологічна характеристика насадження

Вид пошкодження насадження (лісова пожежа, буревій, сніголам, обледеніння, відмирання та всихання дерев, захаращеність, об'їдання шкідниками хвої/листя, наявність гусені, масовий літ метеликів, опадання хвої/листя, відлущення кори на стовбурах та інші ознаки, не характерні для нормального стану дерев) _____ низова лісова пожежа _____

Ступінь пошкодження, ураження: _____ Сильне _____

(поодинокі, слабке, середнє, сильне)

Вид розподілу пошкоджених дерев: _____ Куртинний _____

(поодинокий, груповий, куртинний)

Обсяг ушкодженої деревини на 1 гектарі (окомірно) 290 куб. метрів, у тому числі сухостійної 150 куб. метрів

Ознаки погіршення стану лісових насаджень виявив:

____ Майстер лісу _____

(посада)

13 12 20 21 року

(підпис)

____ Яковченко А.Р. _____

(ініціали та прізвище)

____ Пом.лісничого _____

(лісничий (помічник лісничого)

13 12 20 21 року

(підпис)

____ О.А. Союк _____

(ініціали та прізвище)

Висновок інженера відділу (сектору) охорони і захисту лісу державного лісгосподарського (лісомисливського) підприємства або представника державного спеціалізованого лісозахисного підприємства щодо необхідності здійснення лісозахисних чи інших заходів з поліпшення санітарного стану лісів за результатами огляду санітарного стану лісової ділянки:

____ Насадження потребує санітарно суцільної рубки _____

____ Інженер ОЗЛ _____

(посада)

16 12 20 21 року

(підпис)

____ М.Д. Невмержицький _____

(ініціали та прізвище)

ПОВІДОМЛЕННЯ
про появу ознак погіршення санітарного стану лісових насаджень

Житомирська обл. ДП «Овруцький спецлісгосп»

Лісництво Ситовецьке

урочище _____

квартал № 15

виділ № 66

ділянка № _____

площа 0.7 га

Таксаційна характеристика насадження

Склад 5930C25n+Pj, вік 72 років, бонітет 1, середній діаметр 36 см, середня висота 25 м, повнота 0.50, тип лісу Б2Рс, рельєф рівнинний, експозиція _____, ґрунт _____, підріст _____, підлісок _____

Лісопатологічна характеристика насадження

Вид пошкодження насадження (лісова пожежа, буревій, сніголам, обледеніння, відмирання та всихання дерев, захаращеність, об'їдання шкідниками хвої/листя, наявність гусені, масовий літ метеликів, опадання хвої/листя, відлущення кори на стовбурах та інші ознаки, не характерні для нормального стану дерев) _____ низова лісова пожежа _____

Ступінь пошкодження, ураження: _____ Сильне _____

(поодинокі, слабке, середнє, сильне)

Вид розподілу пошкоджених дерев: _____ Куртинний _____

(поодинокий, груповий, куртинний)

Обсяг ушкодженої деревини на 1 гектарі (окомірно) 180 куб. метрів, у тому числі сухостійної 90 куб. метрів

Ознаки погіршення стану лісових насаджень виявив:

____ Майстер лісу _____

(посада)

13 12 20 21 року

(підпис)

____ Яковченко А.Р. _____

(ініціали та прізвище)

____ Пом.лісничого _____

(лісничий (помічник лісничого))

13 12 20 21 року

(підпис)

____ О.А. Союк _____

(ініціали та прізвище)

Висновок інженера відділу (сектору) охорони і захисту лісу державного лісогосподарського (лісомисливського) підприємства або представника державного спеціалізованого лісозахисного підприємства щодо необхідності здійснення лісозахисних чи інших заходів з поліпшення санітарного стану лісів за результатами огляду санітарного стану лісової ділянки:

____ Насадження потребує санітарно суцільної рубки _____

____ Інженер ОЗЛ _____

(посада)

16 12 20 21 року

(підпис)

____ М.Д. Невмержицький _____

(ініціали та прізвище)

ПОВІДОМЛЕННЯ
про появу ознак погіршення санітарного стану лісових насаджень

Житомирська обл. ДП «Овруцький спецлісгосп»

Лісництво Ситовецьке

урочище _____

квартал № 16

виділ № 19

ділянка № 1

площа 0.9 га

Таксаційна характеристика насадження

Склад 961Бп + Ос, вік 71 років, бонітет 1А, середній діаметр 28 см, середня висота 26 м, повнота 0.65, тип лісу Б2Ос, рельєф рівнинний, експозиція _____, ґрунт _____, підріст _____, підлісок _____

Лісопатологічна характеристика насадження

Вид пошкодження насадження (лісова пожежа, буревій, сніголам, обледеніння, відмирання та висихання дерев, захаращеність, об'їдання шкідниками хвої/листя, наявність гусені, масовий літ метеликів, опадання хвої/листя, відлущення кори на стовбурах та інші ознаки, не характерні для нормального стану дерев) _____ низова лісова пожежа _____

Ступінь пошкодження, ураження: _____ Сильне _____

(поодинокі, слабке, середнє, сильне)

Вид розподілу пошкоджених дерев: _____ Куртинний _____

(поодинокий, груповий, куртинний)

Обсяг ушкодженої деревини на 1 гектарі (окомірно) 110 куб. метрів, у тому числі сухостійної 50 куб. метрів

Ознаки погіршення стану лісових насаджень виявив:

____ Майстер лісу _____

(посада)

13 12 20 21 року

(підпис)

____ Яковченко А.Р. ____

(ініціали та прізвище)

____ Пом.лісничого _____

(лісничий (помічник лісничого))

13 12 20 21 року

(підпис)

____ О.А. Союк ____

(ініціали та прізвище)

Висновок інженера відділу (сектору) охорони і захисту лісу державного лісгосподарського (лісомисливського) підприємства або представника державного спеціалізованого лісозахисного підприємства щодо необхідності здійснення лісозахисних чи інших заходів з поліпшення санітарного стану лісів за результатами огляду санітарного стану лісової ділянки:

____ Насадження потребує санітарно суцільної рубки _____

____ Інженер ОЗЛ _____

(посада)

16 12 20 21 року

(підпис)

____ М.Д. Невмержицький ____

(ініціали та прізвище)

ПОВІДОМЛЕННЯ
про появу ознак погіршення санітарного стану лісових насаджень

Житомирська обл. ДП «Овруцький спецлісгосп»

Лісництво Ситовецьке

урочище _____

квартал № 17

виділ № 11

ділянка № _____

площа 0,7 га

Таксаційна характеристика насадження

Склад 103тВп, вік 76 років, бонітет 1, середній діаметр 32 см, середня висота 25 м,
повнота 0,60, тип лісу В2Дс, рельєф рівнинний, експозиція _____, ґрунт _____,
підріст _____, підлісок _____

Лісопатологічна характеристика насадження

Вид пошкодження насадження (лісова пожежа, буревій, сніголам, обледеніння, відмирання та всихання дерев, захаращеність, об'їдання шкідниками хвої/листя, наявність гусені, масовий літ метеликів, опадання хвої/листя, відлущення кори на стовбурах та інші ознаки, не характерні для нормального стану дерев) _____ низова лісова пожежа _____

Ступінь пошкодження, ураження: _____ Сильне _____

(поодинокі, слабке, середнє, сильне)

Вид розподілу пошкоджених дерев: _____ Куртинний _____

(поодинокий, груповий, куртинний)

Обсяг ушкодженої деревини на 1 гектарі (окомірно) 190 куб. метрів, у тому числі сухостійної 100 куб. метрів

Ознаки погіршення стану лісових насаджень виявив:

_____ Майстер лісу _____

(посада)



(підпис)

_____ Яковченко А.Р. _____

(ініціали та прізвище)

13 12 20 11 року

_____ Пом.лісничого _____

(лісничий (помічник лісничого))



(підпис)

_____ О.А. Союк _____

(ініціали та прізвище)

13 12 20 11 року

Висновок інженера відділу (сектору) охорони і захисту лісу державного лісгосподарського (лісомисливського) підприємства або представника державного спеціалізованого лісозахисного підприємства щодо необхідності здійснення лісозахисних чи інших заходів з поліпшення санітарного стану лісів за результатами огляду санітарного стану лісової ділянки:

_____ Насадження потребує санітарно суцільної рубки _____

_____ Інженер ОЗЛ _____

(посада)



(підпис)

_____ М.Д. Невмержицький _____

(ініціали та прізвище)

16 12 20 11 року

ПОВІДОМЛЕННЯ
про появу ознак погіршення санітарного стану лісових насаджень

Житомирська обл. ДП «Овруцький спецлісгосп»

Лісництво Ситовецьке

урочище _____

квартал № 18

виділ № 64

ділянка № 1

площа 0.8 га

Таксаційна характеристика насадження

Склад 56/70/25/12/185/100, вік 70 років, бонітет 1, середній діаметр 28 см, середня висота 24 м, повнота 0.60, тип лісу Б2ДС, рельєф рівнинний, експозиція _____, ґрунт _____, підріст _____, підлісок _____

Лісопатологічна характеристика насадження

Вид пошкодження насадження (лісова пожежа, буревій, сніголам, обледеніння, відмирання та всихання дерев, захаращеність, об'їдання шкідниками хвої/листя, наявність гусені, масовий літ метеликів, опадання хвої/листя, відлущення кори на стовбурах та інші ознаки, не характерні для нормального стану дерев) _____ низова лісова пожежа _____

Ступінь пошкодження, ураження: _____ Сильне _____

(поодинокі, слабке, середнє, сильне)

Вид розподілу пошкоджених дерев: _____ Куртинний _____

(поодинокий, груповий, куртинний)

Обсяг ушкодженої деревини на 1 гектарі (окомірно) 250 куб. метрів, у тому числі сухостійної 130 куб. метрів

Ознаки погіршення стану лісових насаджень виявив:

_____ Майстер лісу _____

(посада)

(підпис)

_____ Яковченко А.Р. _____

(ініціали та прізвище)

13 12 20 21 року

_____ Пом.лісничого _____

(лісничий (помічник лісничого))

(підпис)

_____ О.А. Союк _____

(ініціали та прізвище)

13 12 20 21 року

Висновок інженера відділу (сектору) охорони і захисту лісу державного лісгосподарського (лісомисливського) підприємства або представника державного спеціалізованого лісозахисного підприємства щодо необхідності здійснення лісозахисних чи інших заходів з поліпшення санітарного стану лісів за результатами огляду санітарного стану лісової ділянки:

_____ Насадження потребує санітарно суцільної рубки _____

_____ Інженер ОЗЛ _____

(посада)

(підпис)

_____ М.Д. Невмержицький _____

(ініціали та прізвище)

16 12 20 21 року

ПОВІДОМЛЕННЯ
про появу ознак погіршення санітарного стану лісових насаджень

Житомирська обл. ДП «Овруцький спецлісгосп»

Лісництво Ситовецьке

урочище _____

квартал № 19

виділ № 28

ділянка № 2

площа 0.9 га

Таксаційна характеристика насадження

Склад 10Бз+6П+0С, вік 60 років, бонітет 1, середній діаметр 26 см, середня висота 22 м, повнота 0.75, тип лісу БзДС, рельєф рівнинний, експозиція _____, ґрунт _____, підріст _____, підлісок _____

Лісопатологічна характеристика насадження

Вид пошкодження насадження (лісова пожежа, буревій, сніголам, обледеніння, відмирання та всихання дерев, захаращеність, об'їдання шкідниками хвої/листя, наявність гусені, масовий літ метеликів, опадання хвої/листя, відлущення кори на стовбурах та інші ознаки, не характерні для нормального стану дерев) _____ низова лісова пожежа _____

Ступінь пошкодження, ураження: _____ Сильне _____

(поодинокі, слабке, середнє, сильне)

Вид розподілу пошкоджених дерев: _____ Куртинний _____

(поодинокий, груповий, куртинний)

Обсяг ушкодженої деревини на 1 гектарі (окомірно) 210 куб. метрів, у тому числі сухостійної 100 куб. метрів

Ознаки погіршення стану лісових насаджень виявив:

_____ Майстер лісу _____

(посада)

13 12 20 21 року

(підпис)

_____ Яковченко А.Р. _____

(ініціали та прізвище)

_____ Пом.лісничого _____

(лісничий (помічник лісничого)

13 12 20 21 року

(підпис)

_____ О.А. Союк _____

(ініціали та прізвище)

Висновок інженера відділу (сектору) охорони і захисту лісу державного лісгосподарського (лісомисливського) підприємства або представника державного спеціалізованого лісозахисного підприємства щодо необхідності здійснення лісозахисних чи інших заходів з поліпшення санітарного стану лісів за результатами огляду санітарного стану лісової ділянки:

_____ Насадження потребує санітарно суцільної рубки _____

_____ Інженер ОЗЛ _____

(посада)

16 12 20 21 року

(підпис)

_____ М.Д. Невмержицький _____

(ініціали та прізвище)

ПОВІДОМЛЕННЯ
про появу ознак погіршення санітарного стану лісових насаджень

Житомирська обл. ДП «Овруцький спецлісгосп»

Лісництво Ситовецьке

урочище _____

квартал № 22

виділ № 28

ділянка № _____

площа 0.8 га

Таксаційна характеристика насадження

Склад 16(10)26(10)16(1), вік 80 років, бонітет 1, середній діаметр 32 см, середня висота 25 м, повнота 0.75, тип лісу В3РС, рельєф рівнинний, експозиція _____, ґрунт _____, підріст _____, підлісок _____

Лісопатологічна характеристика насадження

Вид пошкодження насадження (лісова пожежа, буревій, сніголам, обледеніння, відмирання та всихання дерев, захаращеність, об'їдання шкідниками хвої/листя, наявність гусені, масовий літ метеликів, опадання хвої/листя, відлущення кори на стовбурах та інші ознаки, не характерні для нормального стану дерев) _____ низова лісова пожежа _____

Ступінь пошкодження, ураження: _____ Сильне _____

(поодинокі, слабке, середнє, сильне)

Вид розподілу пошкоджених дерев: _____ Куртинний _____

(поодинокий, груповий, куртинний)

Обсяг ушкодженої деревини на 1 гектарі (окомірно) 250 куб. метрів, у тому числі сухостійної 140 куб. метрів

Ознаки погіршення стану лісових насаджень виявив:

____ Майстер лісу _____

(посада)

(підпис)

____ Яковченко А.Р. _____

(ініціали та прізвище)

13 12 20 21 року

____ Пом.лісничого _____

(лісничий (помічник лісничого))

(підпис)

____ О.А. Союк _____

(ініціали та прізвище)

13 12 20 21 року

Висновок інженера відділу (сектору) охорони і захисту лісу державного лісгосподарського (лісомисливського) підприємства або представника державного спеціалізованого лісозахисного підприємства щодо необхідності здійснення лісозахисних чи інших заходів з поліпшення санітарного стану лісів за результатами огляду санітарного стану лісової ділянки:

____ Насадження потребує санітарно суцільної рубки _____

____ Інженер ОЗЛ _____

(посада)

(підпис)

____ М.Д. Невмержицький _____

(ініціали та прізвище)

16 12 20 21 року

ПОВІДОМЛЕННЯ
про появу ознак погіршення санітарного стану лісових насаджень

Житомирська обл. ДП «Овруцький спецлісгосп»

Лісництво Ситовецьке

урочище _____

квартал № 24

виділ № 9

ділянка № 1

площа 0,9 га

Таксаційна характеристика насадження

Склад 96151 + D3, вік 70 років, бонітет 1, середній діаметр 28 см, середня висота 25 м, повнота 0,80, тип лісу B2D1, рельєф рівнинний, експозиція _____, ґрунт _____, підріст _____, підлісок _____

Лісопатологічна характеристика насадження

Вид пошкодження насадження (лісова пожежа, буревій, сніголам, обледеніння, відмирання та висихання дерев, захаращеність, об'їдання шкідниками хвої/листя, наявність гусені, масовий літ метеликів, опадання хвої/листя, відлучення кори на стовбурах та інші ознаки, не характерні для нормального стану дерев) _____ низова лісова пожежа _____

Ступінь пошкодження, ураження: _____ Сильне _____

(поодинокі, слабке, середнє, сильне)

Вид розподілу пошкоджених дерев: _____ Куртинний _____

(поодинокий, груповий, куртинний)

Обсяг ушкодженої деревини на 1 гектарі (окомірно) 300 куб. метрів, у тому числі сухостійної 150 куб. метрів

Ознаки погіршення стану лісових насаджень виявив:

____ Майстер лісу _____

(посада)

13 12 20 21 року

(підпис)

____ Яковченко А.Р. ____

(ініціали та прізвище)

____ Пом.лісничого _____

(лісничий (помічник лісничого))

13 12 20 21 року

(підпис)

____ О.А. Союк ____

(ініціали та прізвище)

Висновок інженера відділу (сектору) охорони і захисту лісу державного лісгосподарського (лісомисливського) підприємства або представника державного спеціалізованого лісозахисного підприємства щодо необхідності здійснення лісозахисних чи інших заходів з поліпшення санітарного стану лісів за результатами огляду санітарного стану лісової ділянки:

____ Насадження потребує санітарно суцільної рубки _____

____ Інженер ОЗЛ _____

(посада)

16 12 20 21 року

(підпис)

____ М.Д. Невмержицький ____

(ініціали та прізвище)

ПОВІДОМЛЕННЯ
про появу ознак погіршення санітарного стану лісових насаджень

Житомирська обл. ДП «Овруцький спецлісгосп»

Лісництво Ситовецьке

урочище _____

квартал № 26

виділ № 15

ділянка № _____

площа 0.7 га

Таксаційна характеристика насадження

Склад 86% бер., вік 54 років, бонітет 1, середній діаметр 24 см, середня висота 20 м, повнота 0.65, тип лісу В20С, рельєф рівнинний, експозиція _____, ґрунт _____, підріст _____, підлісок _____

Лісопатологічна характеристика насадження

Вид пошкодження насадження (лісова пожежа, буревій, сніголам, обледеніння, відмирання та висихання дерев, захаращеність, об'їдання шкідниками хвої/листя, наявність гусені, масовий літ метеликів, опадання хвої/листя, відлучення кори на стовбурах та інші ознаки, не характерні для нормального стану дерев) _____ низова лісова пожежа _____

Ступінь пошкодження, ураження: _____ Сильне _____

(поодинокі, слабке, середнє, сильне)

Вид розподілу пошкоджених дерев: _____ Куртинний _____

(поодинокі, груповий, куртинний)

Обсяг ушкодженої деревини на 1 гектарі (окомірно) 160 куб. метрів, у тому числі сухостійної 80 куб. метрів

Ознаки погіршення стану лісових насаджень виявив:

____ Майстер лісу _____

(посада)

(підпис)

____ Яковченко А.Р. _____

(ініціали та прізвище)

13 12 2021 року

____ Пом.лісничого _____

(лісничий (помічник лісничого))

(підпис)

____ О.А. Союк _____

(ініціали та прізвище)

13 12 2021 року

Висновок інженера відділу (сектору) охорони і захисту лісу державного лісгосподарського (лісомисливського) підприємства або представника державного спеціалізованого лісозахисного підприємства щодо необхідності здійснення лісозахисних чи інших заходів з поліпшення санітарного стану лісів за результатами огляду санітарного стану лісової ділянки:

____ Насадження потребує санітарно суцільної рубки _____

____ Інженер ОЗЛ _____

(посада)

(підпис)

____ М.Д. Невмержицький _____

(ініціали та прізвище)

16 12 2021 року

ПОВІДОМЛЕННЯ
про появу ознак погіршення санітарного стану лісових насаджень

Житомирська обл. ДП «Овруцький спецлісгосп»

Лісництво Ситовецьке

урочище _____

квартал № 29

виділ № 59

ділянка № 1

площа 0.9 га

Таксаційна характеристика насадження

Склад 86(75) 16(85) 16(1), вік 75 років, бонітет 1, середній діаметр 30 см, середня висота 26 м, повнота 0.80, тип лісу ВЗДС, рельєф рівнинний, експозиція _____, ґрунт _____, підріст _____, підлісок _____

Лісопатологічна характеристика насадження

Вид пошкодження насадження (лісова пожежа, буревій, сніголам, обледеніння, відмирання та всихання дерев, захаращеність, об'їдання шкідниками хвої/листя, наявність гусені, масовий літ метеликів, опадання хвої/листя, відлущення кори на стовбурах та інші ознаки, не характерні для нормального стану дерев) _____ низова лісова пожежа _____

Ступінь пошкодження, ураження: _____ Сильне _____

(поодинокі, слабке, середнє, сильне)

Вид розподілу пошкоджених дерев: _____ Куртинний _____

(поодинокий, груповий, куртинний)

Обсяг ушкодженої деревини на 1 гектарі (окомірно) 150 куб. метрів, у тому числі сухостійної 120 куб. метрів

Ознаки погіршення стану лісових насаджень виявив:

_____ Майстер лісу _____

(посада)

13 12 20 21 року

(підпис)

_____ Яковченко А.Р. _____

(ініціали та прізвище)

_____ Пом.лісничого _____

(лісничий (помічник лісничого))

13 12 20 21 року

(підпис)

_____ О.А. Союк _____

(ініціали та прізвище)

Висновок інженера відділу (сектору) охорони і захисту лісу державного лісгосподарського (лісомисливського) підприємства або представника державного спеціалізованого лісозахисного підприємства щодо необхідності здійснення лісозахисних чи інших заходів з поліпшення санітарного стану лісів за результатами огляду санітарного стану лісової ділянки:

_____ Насадження потребує санітарно суцільної рубки _____

_____ Інженер ОЗЛ _____

(посада)

16 12 20 21 року

(підпис)

_____ М.Д. Невмержицький _____

(ініціали та прізвище)

ПОВІДОМЛЕННЯ
про появу ознак погіршення санітарного стану лісових насаджень

Житомирська обл. ДП «Овруцький спецлісгосп»

Лісництво Ситовецьке

урочище _____

квартал № 33

виділ № 31

ділянка № 2

площа 0.5 га

Таксаційна характеристика насадження

Склад 10G + 5II, вік 74 років, бонітет 2, середній діаметр 24 см, середня висота 20 м, повнота 0.75, тип лісу А2С, рельєф рівнинний, експозиція _____, ґрунт _____, підріст _____, підлісок _____

Лісопатологічна характеристика насадження

Вид пошкодження насадження (лісова пожежа, буревій, сніголам, обледеніння, відмирання та всихання дерев, захаращеність, об'їдання шкідниками хвої/листя, наявність гусені, масовий літ метеликів, опадання хвої/листя, відлущення кори на стовбурах та інші ознаки, не характерні для нормального стану дерев) _____ низова лісова пожежа _____

Ступінь пошкодження, ураження: _____ Сильне _____

(поодинокі, слабке, середнє, сильне)

Вид розподілу пошкоджених дерев: _____ Куртинний _____

(поодинокий, груповий, куртинний)

Обсяг ушкодженої деревини на 1 гектарі (окомірно) 300 куб. метрів, у тому числі сухостійної 150 куб. метрів

Ознаки погіршення стану лісових насаджень виявив:

____ Майстер лісу _____

(посада)

(підпис)

____ Яковченко А.Р. _____

(ініціали та прізвище)

13 12 20 21 року

____ Пом.лісничого _____

(лісничий (помічник лісничого))

(підпис)

____ О.А. Союк _____

(ініціали та прізвище)

13 12 20 21 року

Висновок інженера відділу (сектору) охорони і захисту лісу державного лісгосподарського (лісомисливського) підприємства або представника державного спеціалізованого лісозахисного підприємства щодо необхідності здійснення лісозахисних чи інших заходів з поліпшення санітарного стану лісів за результатами огляду санітарного стану лісової ділянки:

____ Насадження потребує санітарно суцільної рубки _____

____ Інженер ОЗЛ _____

(посада)

(підпис)

____ М.Д. Невмержицький _____

(ініціали та прізвище)

16 12 20 21 року

ПОВІДОМЛЕННЯ
про появу ознак погіршення санітарного стану лісових насаджень

Житомирська обл. ДП «Овруцький спецлісгосп»

Лісництво Ситовецьке

урочище _____

квартал № 34

виділ № 24

ділянка № 1

площа 0.9 га

Таксаційна характеристика насадження

Склад ГБзбп + Ос, вік 70 років, бонітет 1, середній діаметр 28 см, середня висота 24 м, повнота 0.80, тип лісу ВзОс, рельєф рівнинний, експозиція _____, ґрунт _____, підріст _____, підлісок _____

Лісопатологічна характеристика насадження

Вид пошкодження насадження (лісова пожежа, буревій, сніголам, обледеніння, відмирання та всихання дерев, захаращеність, об'їдання шкідниками хвої/листя, наявність гусені, масовий літ метеликів, опадання хвої/листя, відлущення кори на стовбурах та інші ознаки, не характерні для нормального стану дерев), _____ низова лісова пожежа _____

Ступінь пошкодження, ураження: _____ Сильне _____

(поодинокі, слабке, середнє, сильне)

Вид розподілу пошкоджених дерев: _____ Куртинний _____

(поодинокий, груповий, куртинний)

Обсяг ушкодженої деревини на 1 гектарі (окомірно) 100 куб. метрів, у тому числі сухостійної 50 куб. метрів

Ознаки погіршення стану лісових насаджень виявив:

_____ Майстер лісу _____

(посада)

(підпис)

_____ Яковченко А.Р. _____

(ініціали та прізвище)

13 12 20 21 року

_____ Пом.лісничого _____

(лісничий (помічник лісничого))

(підпис)

_____ О.А. Союк _____

(ініціали та прізвище)

13 12 20 21 року

Висновок інженера відділу (сектору) охорони і захисту лісу державного лісгосподарського (лісомисливського) підприємства або представника державного спеціалізованого лісозахисного підприємства щодо необхідності здійснення лісозахисних чи інших заходів з поліпшення санітарного стану лісів за результатами огляду санітарного стану лісової ділянки:

_____ Насадження потребує санітарно суцільної рубки _____

_____ Інженер ОЗЛ _____

(посада)

(підпис)

_____ М.Д. Невмержицький _____

(ініціали та прізвище)

16 12 20 21 року

ПОВІДОМЛЕННЯ
про появу ознак погіршення санітарного стану лісових насаджень

Житомирська обл. ДП «Овруцький спецлісгосп»

Лісництво Ситовецьке

урочище _____

квартал № 35

виділ № 18

ділянка № 1

площа 0.9 га

Таксаційна характеристика насадження

Склад 90% ІІІІ + Дз, вік 70 років, бонітет 1, середній діаметр 26 см, середня висота 24 м, повнота 0.75, тип лісу ВзДе, рельєф рівнинний, експозиція _____, ґрунт _____, підріст _____, підлісок _____

Лісопатологічна характеристика насадження

Вид пошкодження насадження (лісова пожежа, буревій, сніголам, обледеніння, відмирання та всихання дерев, захаращеність, об'їдання шкідниками хвої/листя, наявність гусені, масовий літ метеликів, опадання хвої/листя, відлущення кори на стовбурах та інші ознаки, не характерні для нормального стану дерев) _____ низова лісова пожежа _____

Ступінь пошкодження, ураження: _____ Сильне _____

(поодинокі, слабке, середнє, сильне)

Вид розподілу пошкоджених дерев: _____ Куртинний _____

(поодинокий, груповий, куртинний)

Обсяг ушкодженої деревини на 1 гектарі (окомірно) 100 куб. метрів, у тому числі сухостійної 50 куб. метрів

Ознаки погіршення стану лісових насаджень виявив:

____ Майстер лісу _____

(посада)

13 12 20 21 року

(підпис)

____ Яковченко А.Р. _____

(ініціали та прізвище)

____ Пом.лісничого _____

(лісничий (помічник лісничого)

13 12 20 21 року

(підпис)

____ О.А. Союк _____

(ініціали та прізвище)

Висновок інженера відділу (сектору) охорони і захисту лісу державного лісгосподарського (лісомисливського) підприємства або представника державного спеціалізованого лісозахисного підприємства щодо необхідності здійснення лісозахисних чи інших заходів з поліпшення санітарного стану лісів за результатами огляду санітарного стану лісової ділянки:

____ Насадження потребує санітарно суцільної рубки _____

____ Інженер ОЗЛ _____

(посада)

16 12 20 21 року

(підпис)

____ М.Д. Невмержицький _____

(ініціали та прізвище)

ПОВІДОМЛЕННЯ
про появу ознак погіршення санітарного стану лісових насаджень

Житомирська обл. ДП «Овруцький спецлісгосп»

Лісництво Ситовецьке

урочище _____

квартал № 41

виділ № 03

ділянка № 1

площа 0.9 га

Таксаційна характеристика насадження

Склад 96,15п, вік 70 років, бонітет 1, середній діаметр 28 см, середня висота 24 м, повнота 0.75, тип лісу В, Дс, рельєф рівнинний, експозиція _____, ґрунт _____, підріст _____, підлісок _____

Лісопатологічна характеристика насадження

Вид пошкодження насадження (лісова пожежа, буревій, сніголам, обледеніння, відмирання та всихання дерев, захаращеність, об'їдання шкідниками хвої/листя, наявність гусені, масовий літ метеликів, опадання хвої/листя, відлущення кори на стовбурах та інші ознаки, не характерні для нормального стану дерев) _____ низова лісова пожежа _____

Ступінь пошкодження, ураження: _____ Сильне _____

(поодинокі, слабке, середнє, сильне)

Вид розподілу пошкоджених дерев: _____ Куртинний _____

(поодинокий, груповий, куртинний)

Обсяг ушкодженої деревини на 1 гектарі (окомірно) 130 куб. метрів, у тому числі сухостійної 110 куб. метрів

Ознаки погіршення стану лісових насаджень виявив:

_____ Майстер лісу _____

(посада)

(підпис)

_____ Яковченко А.Р. _____

(ініціали та прізвище)

13 12 2021 року

_____ Пом.лісничого _____

(лісничий (помічник лісничого))

(підпис)

_____ О.А. Союк _____

(ініціали та прізвище)

13 12 2021 року

Висновок інженера відділу (сектору) охорони і захисту лісу державного лісгосподарського (лісомисливського) підприємства або представника державного спеціалізованого лісозахисного підприємства щодо необхідності здійснення лісозахисних чи інших заходів з поліпшення санітарного стану лісів за результатами огляду санітарного стану лісової ділянки:

_____ Насадження потребує санітарно суцільної рубки _____

_____ Інженер ОЗЛ _____

(посада)

(підпис)

_____ М.Д. Невмержицький _____

(ініціали та прізвище)

16 12 2021 року

ПОВІДОМЛЕННЯ
про появу ознак погіршення санітарного стану лісових насаджень

Житомирська обл. ДП «Овруцький спецлісгосп»

Лісництво Ситовецьке

урочище _____

квартал № 44

виділ № 33

ділянка № 1

площа 0,9 га

Таксаційна характеристика насадження

Склад 106+511, вік 35 років, бонітет 1, середній діаметр 36 см, середня висота 26 м, повнота 0,70, тип лісу Б20С, рельєф рівнинний, експозиція _____, ґрунт _____, підріст _____, підлісок _____

Лісопатологічна характеристика насадження

Вид пошкодження насадження (лісова пожежа, буревій, сніголам, обледеніння, відмирання та висихання дерев, захаращеність, об'їдання шкідниками хвої/листя, наявність гусені, масовий літ метеликів, опадання хвої/листя, відлущення кори на стовбурах та інші ознаки, не характерні для нормального стану дерев) _____ низова лісова пожежа _____

Ступінь пошкодження, ураження: _____ Сильне _____

(поодинокі, слабке, середнє, сильне)

Вид розподілу пошкоджених дерев: _____ Куртинний _____

(поодинокий, груповий, куртинний)

Обсяг ушкодженої деревини на 1 гектарі (окомірно) 310 куб. метрів, у тому числі сухостійної 150 куб. метрів

Ознаки погіршення стану лісових насаджень виявив:

____ Майстер лісу _____

(посада)

(підпис)

____ Яковченко А.Р. _____

(ініціали та прізвище)

13 12 20 21 року

____ Пом.лісничого _____

(лісничий (помічник лісничого))

(підпис)

____ О.А. Союк _____

(ініціали та прізвище)

13 12 20 21 року

Висновок інженера відділу (сектору) охорони і захисту лісу державного лісгосподарського (лісомисливського) підприємства або представника державного спеціалізованого лісозахисного підприємства щодо необхідності здійснення лісозахисних чи інших заходів з поліпшення санітарного стану лісів за результатами огляду санітарного стану лісової ділянки:

____ Насадження потребує санітарно суцільної рубки _____

____ Інженер ОЗЛ _____

(посада)

(підпис)

____ М.Д. Невмержицький _____

(ініціали та прізвище)

16 12 20 21 року

ПОВІДОМЛЕННЯ
про появу ознак погіршення санітарного стану лісових насаджень

Житомирська обл. ДП «Овруцький спецлісгосп»

Лісництво Ситовецьке

урочище _____

квартал № 52

виділ № 14

ділянка № 1

площа 0.9 га

Таксаційна характеристика насадження

Склад 95% Бк + 5% Лк + 0% С, вік 30 років, бонітет 1, середній діаметр 26 см, середня висота 23 м, повнота 0.80, тип лісу ВЗДС, рельєф рівнинний, експозиція _____, ґрунт _____, підріст _____, підлісок _____

Лісопатологічна характеристика насадження

Вид пошкодження насадження (лісова пожежа, буревій, сніголам, обледеніння, відмирання та висихання дерев, захаращеність, об'їдання шкідниками хвої/листя, наявність гусені, масовий літ метеликів, опадання хвої/листя, відлущення кори на стовбурах та інші ознаки, не характерні для нормального стану дерев) _____ низова лісова пожежа _____

Ступінь пошкодження, ураження: _____ **Сильне** _____

(поодинокі, слабке, середнє, сильне)

Вид розподілу пошкоджених дерев: _____ **Куртинний** _____

(поодинокі, групові, куртинні)

Обсяг ушкодженої деревини на 1 гектарі (окомірно) 130 куб. метрів, у тому числі сухостійної 110 куб. метрів

Ознаки погіршення стану лісових насаджень виявив:

____ Майстер лісу _____

(посада)

13 12 20 21 року



(підпис)

____ Яковченко А.Р. ____

(ініціали та прізвище)

____ Пом.лісничого _____

(лісничий (помічник лісничого))

13 12 20 21 року



(підпис)

____ О.А. Союк ____

(ініціали та прізвище)

Висновок інженера відділу (сектору) охорони і захисту лісу державного лісгосподарського (лісомисливського) підприємства або представника державного спеціалізованого лісозахисного підприємства щодо необхідності здійснення лісозахисних чи інших заходів з поліпшення санітарного стану лісів за результатами огляду санітарного стану лісової ділянки:

____ Насадження потребує санітарно суцільної рубки _____

____ Інженер ОЗЛ _____

(посада)

16 12 20 21 року



(підпис)

____ М.Д. Невмержицький ____

(ініціали та прізвище)

ПОВІДОМЛЕННЯ
про появу ознак погіршення санітарного стану лісових насаджень

Житомирська обл. ДП «Овруцький спецлісгосп»

Лісництво Ситовецьке урочище _____
квартал № 53 виділ № 44 ділянка № _____ площа 0.7 га

Таксаційна характеристика насадження

Склад 10б+5п, вік 71 років, бонітет 2, середній діаметр 24 см, середня висота 10 м, повнота 0.75, тип лісу Л2С, рельєф рівнинний, експозиція _____, ґрунт _____, підріст _____, підлісок _____

Лісопатологічна характеристика насадження

Вид пошкодження насадження (лісова пожежа, буревій, сніголам, обледеніння, відмирання та всихання дерев, захаращеність, об'їдання шкідниками хвої/листя, наявність гусені, масовий літ метеликів, опадання хвої/листя, відлущення кори на стовбурах та інші ознаки, не характерні для нормального стану дерев) _____ низова лісова пожежа _____

Ступінь пошкодження, ураження: _____ Сильне _____
(поодинокі, слабке, середнє, сильне)

Вид розподілу пошкоджених дерев: _____ Куртинний _____
(поодинокий, груповий, куртинний)

Обсяг ушкодженої деревини на 1 гектарі (окомірно) 180 куб. метрів, у тому числі сухостійної 90 куб. метрів

Ознаки погіршення стану лісових насаджень виявив:

____ Майстер лісу _____ Яковченко А.Р. _____
(посада) (підпис) (ініціали та прізвище)
13 12 20 21 року

____ Пом.лісничого _____ О.А. Союк _____
(лісничий (помічник лісничого) (підпис) (ініціали та прізвище)
13 12 20 21 року

Висновок інженера відділу (сектору) охорони і захисту лісу державного лісгосподарського (лісомисливського) підприємства або представника державного спеціалізованого лісозахисного підприємства щодо необхідності здійснення лісозахисних чи інших заходів з поліпшення санітарного стану лісів за результатами огляду санітарного стану лісової ділянки:

____ Насадження потребує санітарно суцільної рубки _____

____ Інженер ОЗЛ _____ М.Д. Невмержицький _____
(посада) (підпис) (ініціали та прізвище)
16 12 20 21 року

ПОВІДОМЛЕННЯ
про появу ознак погіршення санітарного стану лісових насаджень

Житомирська обл. ДП «Овруцький спецлісгосп»

Лісництво Ситовецьке

урочище _____

квартал № 54

виділ № 33

ділянка № 1

площа 0,7 га

Таксаційна характеристика насадження

Склад 100% БП + ДС, вік 70 років, бонітет 1, середній діаметр 28 см, середня висота 24 м, повнота 0,80, тип лісу БЗДС, рельєф рівнинний, експозиція _____, ґрунт _____, підріст _____, підлісок _____

Лісопатологічна характеристика насадження

Вид пошкодження насадження (лісова пожежа, буревій, сніголам, обледеніння, відмирання та всихання дерев, захаращеність, об'їдання шкідниками хвої/листя, наявність гусені, масовий літ метеликів, опадання хвої/листя, відлущення кори на стовбурах та інші ознаки, не характерні для нормального стану дерев) _____ низова лісова пожежа _____

Ступінь пошкодження, ураження: _____ Сильне _____

(поодинокі, слабке, середнє, сильне)

Вид розподілу пошкоджених дерев: _____ Куртинний _____

(поодинокий, груповий, куртинний)

Обсяг ушкодженої деревини на 1 гектарі (окомірно) 400 куб. метрів, у тому числі сухостійної 200 куб. метрів

Ознаки погіршення стану лісових насаджень виявив:

____ Майстер лісу _____

(посада)

13 12 20 21 року

(підпис)

____ Яковченко А.Р. _____

(ініціали та прізвище)

____ Пом.лісничого _____

(лісничий (помічник лісничого)

13 12 20 21 року

(підпис)

____ О.А. Союк _____

(ініціали та прізвище)

Висновок інженера відділу (сектору) охорони і захисту лісу державного лісгосподарського (лісомисливського) підприємства або представника державного спеціалізованого лісозахисного підприємства щодо необхідності здійснення лісозахисних чи інших заходів з поліпшення санітарного стану лісів за результатами огляду санітарного стану лісової ділянки:

____ Насадження потребує санітарно суцільної рубки _____

____ Інженер ОЗЛ _____

(посада)

16 12 20 21 року

(підпис)

____ М.Д. Невмержицький _____

(ініціали та прізвище)

ПОВІДОМЛЕННЯ
про появу ознак погіршення санітарного стану лісових насаджень

Житомирська обл. ДП «Овруцький спецлісгосп»

Лісництво Ситовецьке

урочище _____

квартал № 55

виділ № 6

ділянка № 1

площа 0.9 га

Таксаційна характеристика насадження

Склад 106 + 51, вік 71 років, бонітет 1, середній діаметр 28 см, середня висота 25 м, повнота 0.70, тип лісу Б20С, рельєф рівнинний, експозиція _____, ґрунт _____, підріст _____, підлісок _____

Лісопатологічна характеристика насадження

Вид пошкодження насадження (лісова пожежа, буревій, сніголам, обледеніння, відмирання та висихання дерев, захаращеність, об'їдання шкідниками хвої/листя, наявність гусені, масовий літ метеликів, опадання хвої/листя, відлущення кори на стовбурах та інші ознаки, не характерні для нормального стану дерев) _____ низова лісова пожежа _____

Ступінь пошкодження, ураження: _____ Сильне _____

(поодинокі, слабке, середнє, сильне)

Вид розподілу пошкоджених дерев: _____ Куртинний _____

(поодинокий, груповий, куртинний)

Обсяг ушкодженої деревини на 1 гектарі (окомерно) 120 куб. метрів, у тому числі сухостійної 60 куб. метрів

Ознаки погіршення стану лісових насаджень виявив:

_____ Майстер лісу _____

(посада)

13 12 20 21 року

(підпис)

_____ Яковченко А.Р. _____

(ініціали та прізвище)

_____ Пом.лісничого _____

(лісничий (помічник лісничого)

13 12 20 21 року

(підпис)

_____ О.А. Союк _____

(ініціали та прізвище)

Висновок інженера відділу (сектору) охорони і захисту лісу державного лісгосподарського (лісомисливського) підприємства або представника державного спеціалізованого лісозахисного підприємства щодо необхідності здійснення лісозахисних чи інших заходів з поліпшення санітарного стану лісів за результатами огляду санітарного стану лісової ділянки:

_____ Насадження потребує санітарно суцільної рубки _____

_____ Інженер ОЗЛ _____

(посада)

16 12 20 21 року

(підпис)

_____ М.Д. Невмержицький _____

(ініціали та прізвище)

ПОВІДОМЛЕННЯ
про появу ознак погіршення санітарного стану лісових насаджень

Житомирська обл. ДП «Овруцький спецлісгосп»

Лісництво Ситовецьке

урочище _____

квартал № 56

виділ № 30

ділянка № 1

площа 0,9 га

Таксаційна характеристика насадження

Склад 10G+6I+0C, вік 90 років, бонітет 2, середній діаметр 36 см, середня висота 25 м, повнота 0,70, тип лісу лс, рельєф рівнинний, експозиція _____, ґрунт _____, підріст _____, підлісок _____

Лісопатологічна характеристика насадження

Вид пошкодження насадження (лісова пожежа, буревій, сніголам, обледеніння, відмирання та всихання дерев, захаращеність, об'їдання шкідниками хвої/листя, наявність гусені, масовий літ метеликів, опадання хвої/листя, відлущення кори на стовбурах та інші ознаки, не характерні для нормального стану дерев) _____ низова лісова пожежа _____

Ступінь пошкодження, ураження: _____ Сильне _____

(поодинокі, слабке, середнє, сильне)

Вид розподілу пошкоджених дерев: _____ Куртинний _____

(поодинокий, груповий, куртинний)

Обсяг ушкодженої деревини на 1 гектарі (окоірно) 200 куб. метрів, у тому числі сухостійної 100 куб. метрів

Ознаки погіршення стану лісових насаджень виявив:

_____ Майстер лісу _____

(посада)

_____  _____

(підпис)

_____ Яковченко А.Р. _____

(ініціали та прізвище)

13 12 20 21 року

_____ Пом.лісничого _____

(лісничий (помічник лісничого))

_____  _____

(підпис)

_____ О.А. Союк _____

(ініціали та прізвище)

13 12 20 21 року

Висновок інженера відділу (сектору) охорони і захисту лісу державного лісгосподарського (лісомисливського) підприємства або представника державного спеціалізованого лісозахисного підприємства щодо необхідності здійснення лісозахисних чи інших заходів з поліпшення санітарного стану лісів за результатами огляду санітарного стану лісової ділянки:

_____ Насадження потребує санітарно суцільної рубки _____

_____ Інженер ОЗЛ _____

(посада)

_____  _____

(підпис)

_____ М.Д. Невмержицький _____

(ініціали та прізвище)

16 12 20 21 року

ПОВІДОМЛЕННЯ
про появу ознак погіршення санітарного стану лісових насаджень

Житомирська обл. ДП «Овруцький спецлісгосп»

Лісництво Ситовецьке

урочище _____

квартал № 57

виділ № 19

ділянка № 1

площа 0.9 га

Таксаційна характеристика насадження

Склад 10G + D₃ + 5n, вік 66 років, бонітет 1, середній діаметр 26 см, середня висота 23 м, повнота 0.85, тип лісу B₂D₃, рельєф рівнинний, експозиція _____, ґрунт _____, підріст _____, підлісок _____

Лісопатологічна характеристика насадження

Вид пошкодження насадження (лісова пожежа, буревій, сніголам, обледеніння, відмирання та всихання дерев, захаращеність, об'їдання шкідниками хвої/листя, наявність гусені, масовий літ метеликів, опадання хвої/листя, відлучення кори на стовбурах та інші ознаки, не характерні для нормального стану дерев) _____ низова лісова пожежа _____

Ступінь пошкодження, ураження: _____ Сильне _____

(поодинокі, слабке, середнє, сильне)

Вид розподілу пошкоджених дерев: _____ Куртинний _____

(поодинокий, груповий, куртинний)

Обсяг ушкодженої деревини на 1 гектарі (окомірно) 390 куб. метрів, у тому числі сухостійної 140 куб. метрів

Ознаки погіршення стану лісових насаджень виявив:

____ Майстер лісу _____

(посада)

____  _____

(підпис)

____ Яковченко А.Р. _____

(ініціали та прізвище)

13 12 20 21 року

____ Пом.лісничого _____

(лісничий (помічник лісничого))

____  _____

(підпис)

____ О.А. Союк _____

(ініціали та прізвище)

13 12 20 21 року

Висновок інженера відділу (сектору) охорони і захисту лісу державного лісгосподарського (лісомисливського) підприємства або представника державного спеціалізованого лісозахисного підприємства щодо необхідності здійснення лісозахисних чи інших заходів з поліпшення санітарного стану лісів за результатами огляду санітарного стану лісової ділянки:

____ Насадження потребує санітарно суцільної рубки _____

____ Інженер ОЗЛ _____

(посада)

____  _____

(підпис)

____ М.Д. Невмержицький _____

(ініціали та прізвище)

16 12 20 21 року

ПОВІДОМЛЕННЯ
про появу ознак погіршення санітарного стану лісових насаджень

Житомирська обл. ДП «Овруцький спецлісгосп»

Лісництво Ситовецьке

урочище _____

квартал № 59

виділ № 4

ділянка № 1

площа 0.9 га

Таксаційна характеристика насадження

Склад 7G 36n + D₃ + Oc, вік 70 років, бонітет 2, середній діаметр 26 см, середня висота 21 м, повнота 0.70, тип лісу Л3С, рельєф рівнинний, експозиція _____, ґрунт _____, підріст _____, підлісок _____

Лісопатологічна характеристика насадження

Вид пошкодження насадження (лісова пожежа, буревій, сніголам, обледеніння, відмирання та всихання дерев, захаращеність, об'їдання шкідниками хвої/листя, наявність гусені, масовий літ метеликів, опадання хвої/листя, відлущення кори на стовбурах та інші ознаки, не характерні для нормального стану дерев) _____ низова лісова пожежа _____

Ступінь пошкодження, ураження: _____ Сильне _____

(поодинокі, слабке, середнє, сильне)

Вид розподілу пошкоджених дерев: _____ Куртинний _____

(поодинокий, груповий, куртинний)

Обсяг ушкодженої деревини на 1 гектарі (окомірно) 240 куб. метрів, у тому числі сухостійної 120 куб. метрів

Ознаки погіршення стану лісових насаджень виявив:

_____ Майстер лісу _____

(посада)

13 12 20 21 року

(підпис)

_____ Яковченко А.Р. _____

(ініціали та прізвище)

_____ Пом.лісничого _____

(лісничий (помічник лісничого))

13 12 20 21 року

(підпис)

_____ О.А. Союк _____

(ініціали та прізвище)

Висновок інженера відділу (сектору) охорони і захисту лісу державного лісгосподарського (лісомисливського) підприємства або представника державного спеціалізованого лісозахисного підприємства щодо необхідності здійснення лісозахисних чи інших заходів з поліпшення санітарного стану лісів за результатами огляду санітарного стану лісової ділянки:

_____ Насадження потребує санітарно суцільної рубки _____

_____ Інженер ОЗЛ _____

(посада)

16 12 20 21 року

(підпис)

_____ М.Д. Невмержицький _____

(ініціали та прізвище)

ПОВІДОМЛЕННЯ
про появу ознак погіршення санітарного стану лісових насаджень

Житомирська обл. ДП «Овруцький спецлісгосп»

Лісництво Ситовецьке

урочище _____

квартал № 64

виділ № 25

ділянка № 1

площа 0.9 га

Таксаційна характеристика насадження

Склад 100% бп, вік 71 років, бонітет 1, середній діаметр 26 см, середня висота 22 м, повнота 0.80, тип лісу В30С, рельєф рівнинний, експозиція _____, ґрунт _____, підріст _____, підлісок _____

Лісопатологічна характеристика насадження

Вид пошкодження насадження (лісова пожежа, буревій, сніголам, обледеніння, відмирання та всихання дерев, захаращеність, об'їдання шкідниками хвої/листя, наявність гусені, масовий літ метеликів, опадання хвої/листя, відлущення кори на стовбурах та інші ознаки, не характерні для нормального стану дерев) _____ низова лісова пожежа _____

Ступінь пошкодження, ураження: _____ Сильне _____

(поодинокі, слабке, середнє, сильне)

Вид розподілу пошкоджених дерев: _____ Куртинний _____

(поодинокий, груповий, куртинний)

Обсяг ушкодженої деревини на 1 гектарі (окомірно) 140 куб. метрів, у тому числі сухостійної 120 куб. метрів

Ознаки погіршення стану лісових насаджень виявив:

____ Майстер лісу _____

(посада)

13 12 20 21 року

(підпис)

(підпис)

____ Яковченко А.Р. ____

(ініціали та прізвище)

____ Пом.лісничого _____

(лісничий (помічник лісничого))

13 12 20 21 року

____ О.А. Союк ____

(ініціали та прізвище)

Висновок інженера відділу (сектору) охорони і захисту лісу державного лісгосподарського (лісомисливського) підприємства або представника державного спеціалізованого лісозахисного підприємства щодо необхідності здійснення лісозахисних чи інших заходів з поліпшення санітарного стану лісів за результатами огляду санітарного стану лісової ділянки:

_____ Насадження потребує санітарно суцільної рубки _____

____ Інженер ОЗЛ _____

(посада)

16 12 20 21 року

(підпис)

____ М.Д. Невмержицький ____

(ініціали та прізвище)

ПОВІДОМЛЕННЯ
про появу ознак погіршення санітарного стану лісових насаджень

Житомирська обл. ДП «Овруцький спецлісгосп»

Лісництво Ситовецьке

урочище _____

квартал № 05

виділ № 39

ділянка № 1

площа 0.9 га

Таксаційна характеристика насадження

Склад 10g + D₃ + 5n, вік 67 років, бонітет 1, середній діаметр 26 см, середня висота 23 м, повнота 0.80, тип лісу B₂DC, рельєф рівнинний, експозиція _____, ґрунт _____, підріст _____, підлісок _____

Лісопатологічна характеристика насадження

Вид пошкодження насадження (лісова пожежа, буревій, сніголам, обледеніння, відмирання та всихання дерев, захаращеність, об'їдання шкідниками хвої/листя, наявність гусені, масовий літ метеликів, опадання хвої/листя, відлущення кори на стовбурах та інші ознаки, не характерні для нормального стану дерев) _____ низова лісова пожежа _____

Ступінь пошкодження, ураження: _____ Сильне _____

(поодинокі, слабке, середнє, сильне)

Вид розподілу пошкоджених дерев: _____ Куртинний _____

(поодинокий, груповий, куртинний)


Обсяг ушкодженої деревини на 1 гектарі (окомірно) 80 куб. метрів, у тому числі сухостійної 40 куб. метрів

Ознаки погіршення стану лісових насаджень виявив:

_____ Майстер лісу _____

(посада)

13 12 20 21 року

_____  _____

(підпис)

_____ Яковченко А.Р. _____

(ініціали та прізвище)

_____ Пом.лісничого _____

(лісничий (помічник лісничого))

13 12 20 21 року

_____  _____

(підпис)

_____ О.А. Союк _____

(ініціали та прізвище)

Висновок інженера відділу (сектору) охорони і захисту лісу державного лісгосподарського (лісомисливського) підприємства або представника державного спеціалізованого лісозахисного підприємства щодо необхідності здійснення лісозахисних чи інших заходів з поліпшення санітарного стану лісів за результатами огляду санітарного стану лісової ділянки:

_____ Насадження потребує санітарно суцільної рубки _____

_____ Інженер ОЗЛ _____

(посада)

16 12 20 21 року

_____  _____

(підпис)

_____ М.Д. Невмержицький _____

(ініціали та прізвище)

ПОВІДОМЛЕННЯ
про появу ознак погіршення санітарного стану лісових насаджень

Житомирська обл. ДП «Овруцький спецлісгосп»

Лісництво Ситовецьке

урочище _____

квартал № 66

виділ № 17

ділянка № 1

площа 0.9 га

Таксаційна характеристика насадження

Склад 5630с2бп+03, вік 01 років, бонітет 14, середній діаметр 28 см, середня висота 24 м, повнота 0.75, тип лісу Б30С, рельєф рівнинний, експозиція _____, ґрунт _____, підріст _____, підлісок _____

Лісопатологічна характеристика насадження

Вид пошкодження насадження (лісова пожежа, буревій, сніголам, обледеніння, відмирання та всихання дерев, захаращеність, об'їдання шкідниками хвої/листя, наявність гусені, масовий літ метеликів, опадання хвої/листя, відлущення кори на стовбурах та інші ознаки, не характерні для нормального стану дерев) _____ низова лісова пожежа _____

Ступінь пошкодження, ураження: _____ Сильне _____

(поодинокі, слабке, середнє, сильне)

Вид розподілу пошкоджених дерев: _____ Куртинний _____

(поодинокий, груповий, куртинний)

Обсяг ушкодженої деревини на 1 гектарі (окомірно) 150 куб. метрів, у тому числі сухостійної 120 куб. метрів

Ознаки погіршення стану лісових насаджень виявив:

_____ Майстер лісу _____

(посада)

13 12 _____ 20 21 року

(підпис)

_____ Яковченко А.Р. _____

(ініціали та прізвище)

_____ Пом.лісничого _____

(лісничий (помічник лісничого)

13 12 _____ 20 21 року

(підпис)

_____ О.А. Союк _____

(ініціали та прізвище)

Висновок інженера відділу (сектору) охорони і захисту лісу державного лісгосподарського (лісомисливського) підприємства або представника державного спеціалізованого лісозахисного підприємства щодо необхідності здійснення лісозахисних чи інших заходів з поліпшення санітарного стану лісів за результатами огляду санітарного стану лісової ділянки:

_____ Насадження потребує санітарно суцільної рубки _____

_____ Інженер ОЗЛ _____

(посада)

16 12 _____ 20 21 року

(підпис)

_____ М.Д. Невмержицький _____

(ініціали та прізвище)

ПОВІДОМЛЕННЯ
про появу ознак погіршення санітарного стану лісових насаджень

Житомирська обл. ДП «Овруцький спецлісгосп»

Лісництво Ситовецьке

урочище _____

квартал № 67

виділ № 4

ділянка № 1

площа 0.8 га

Таксаційна характеристика насадження

Склад 1063, вік 80 років, бонітет 1, середній діаметр 32 см, середня висота 24 м, повнота 0.70, тип лісу B2DC, рельєф рівнинний, експозиція _____, ґрунт _____, підріст _____, підлісок _____

Лісопатологічна характеристика насадження

Вид пошкодження насадження (лісова пожежа, буревій, сніголам, обледеніння, відмирання та висихання дерев, захаращеність, об'їдання шкідниками хвої/листя, наявність гусені, масовий літ метеликів, опадання хвої/листя, відлущення кори на стовбурах та інші ознаки, не характерні для нормального стану дерев) _____ низова лісова пожежа _____

Ступінь пошкодження, ураження: _____ Сильне _____

(поодинокі, слабке, середнє, сильне)

Вид розподілу пошкоджених дерев: _____ Куртинний _____

(поодинокий, груповий, куртинний)

Обсяг ушкодженої деревини на 1 гектарі (окомірно) 190 куб. метрів, у тому числі сухостійної 90 куб. метрів

Ознаки погіршення стану лісових насаджень виявив:

____ Майстер лісу _____

(посада)

(підпис)

____ Яковченко А.Р. ____

(ініціали та прізвище)

13 12 20 21 року

____ Пом.лісничого _____

(лісничий (помічник лісничого))

(підпис)

____ О.А. Союк ____

(ініціали та прізвище)

13 12 20 21 року

Висновок інженера відділу (сектору) охорони і захисту лісу державного лісгосподарського (лісомисливського) підприємства або представника державного спеціалізованого лісозахисного підприємства щодо необхідності здійснення лісозахисних чи інших заходів з поліпшення санітарного стану лісів за результатами огляду санітарного стану лісової ділянки:

_____ Насадження потребує санітарно суцільної рубки _____

____ Інженер ОЗЛ _____

(посада)

(підпис)

____ М.Д. Невмержицький ____

(ініціали та прізвище)

16 12 20 21 року

ПОВІДОМЛЕННЯ
про появу ознак погіршення санітарного стану лісових насаджень

Житомирська обл. ДП «Овруцький спецлісгосп»

Лісництво Ситовецьке

урочище _____

квартал № 69

виділ № 53

ділянка № 1

площа 0.9 га

Таксаційна характеристика насадження

Склад 8936п, вік 79 років, бонітет 1, середній діаметр 30 см, середня висота 25 м, повнота 0.65, тип лісу B2Dc, рельєф рівнинний, експозиція _____, ґрунт _____, підріст _____, підлісок _____

Лісопатологічна характеристика насадження

Вид пошкодження насадження (лісова пожежа, буревій, сніголам, обледеніння, відмирання та всихання дерев, захаращеність, об'їдання шкідниками хвої/листя, наявність гусені, масовий літ метеликів, опадання хвої/листя, відлущення кори на стовбурах та інші ознаки, не характерні для нормального стану дерев) _____ низова лісова пожежа _____

Ступінь пошкодження, ураження: _____ Сильне _____

(поодинокі, слабке, середнє, сильне)

Вид розподілу пошкоджених дерев: _____ Куртинний _____

(поодинокий, груповий, куртинний)

Обсяг ушкодженої деревини на 1 гектарі (окомірно) 310 куб. метрів, у тому числі сухостійної 150 куб. метрів

Ознаки погіршення стану лісових насаджень виявив:

_____ Майстер лісу _____

(посада)

13 12 20 21 року

(підпис)

_____ Яковченко А.Р. _____

(ініціали та прізвище)

_____ Пом.лісничого _____

(лісничий (помічник лісничого))

13 12 20 21 року

(підпис)

_____ О.А. Союк _____

(ініціали та прізвище)

Висновок інженера відділу (сектору) охорони і захисту лісу державного лісгосподарського (лісомисливського) підприємства або представника державного спеціалізованого лісозахисного підприємства щодо необхідності здійснення лісозахисних чи інших заходів з поліпшення санітарного стану лісів за результатами огляду санітарного стану лісової ділянки:

_____ Насадження потребує санітарно суцільної рубки _____

_____ Інженер ОЗЛ _____

(посада)

16 12 20 21 року

(підпис)

_____ М.Д. Невмержицький _____

(ініціали та прізвище)

ПОВІДОМЛЕННЯ
про появу ознак погіршення санітарного стану лісових насаджень

Лісництво Ситовецьке

Житомирська обл. ДП «Овруцький спецлісгосп»

квартал № 70

виділ № 1

урочище _____

ділянка № 1

площа 0.9 га

Таксаційна характеристика насадження

Склад 86/79/126/120/167, вік 79 років, бонітет 2, середній діаметр 32 см, середня висота 23 м, повнота 0.70, тип лісу дзс, рельєф рівнинний, експозиція _____, ґрунт _____, підріст _____, підлісок _____

Лісопатологічна характеристика насадження

Вид пошкодження насадження (лісова пожежа, буревій, сніголам, обледеніння, відмирання та всихання дерев, захаращеність, об'їдання шкідниками хвої/листя, наявність гусені, масовий літ метеликів, опадання хвої/листя, відлущення кори на стовбурах та інші ознаки, не характерні для нормального стану дерев) _____ низова лісова пожежа _____

Ступінь пошкодження, ураження: _____ Сильне _____

(поодинокі, слабке, середнє, сильне)

Вид розподілу пошкоджених дерев: _____ Куртинний _____

(поодинокий, груповий, куртинний)

Обсяг ушкодженої деревини на 1 гектарі (окомірно) 130 куб. метрів, у тому числі сухостійної 110 куб. метрів

Ознаки погіршення стану лісових насаджень виявив:

____ Майстер лісу _____

(посада)

13 12 _____ 20 21 року

(підпис)

____ Яковченко А.Р. _____

(ініціали та прізвище)

____ Пом.лісничого _____

(лісничий (помічник лісничого))

13 12 _____ 20 21 року

(підпис)

____ О.А. Союк _____

(ініціали та прізвище)

Висновок інженера відділу (сектору) охорони і захисту лісу державного лісгосподарського (лісомисливського) підприємства або представника державного спеціалізованого лісозахисного підприємства щодо необхідності здійснення лісозахисних чи інших заходів з поліпшення санітарного стану лісів за результатами огляду санітарного стану лісової ділянки:

Насадження потребує санітарно суцільної рубки _____

____ Інженер ОЗЛ _____

(посада)

16 12 _____ 20 21 року

(підпис)

____ М.Д. Невмержицький _____

(ініціали та прізвище)

ПОВІДОМЛЕННЯ
про появу ознак погіршення санітарного стану лісових насаджень

Житомирська обл. ДП «Овруцький спецлісгосп»

Лісництво Ситовецьке _____ урочище _____
квартал № 5 виділ № 8 ділянка № 2 площа 1.4 га

Таксаційна характеристика насадження

Склад 106 + 611, вік 71 років, бонітет 1, середній діаметр 26 см, середня висота 22 м, повнота 0.80, тип лісу B2Dc, рельєф рівнинний, експозиція _____, ґрунт _____, підріст _____, підлісок _____

Лісопатологічна характеристика насадження

Вид пошкодження насадження (лісова пожежа, буревій, сніголам, обледеніння, відмирання та всихання дерев, захаращеність, об'їдання шкідниками хвої/листя, наявність гусені, масовий літ метеликів, опадання хвої/листя, відлущення кори на стовбурах та інші ознаки, не характерні для нормального стану дерев) _____ низова лісова пожежа _____

Ступінь пошкодження, ураження: _____ Сильне _____
(поодинокі, слабке, середнє, сильне)

Вид розподілу пошкоджених дерев: _____ Груповий _____
(поодинокий, груповий, куртинний)

Обсяг ушкодженої деревини на 1 гектарі (окомірно) 70 куб. метрів, у тому числі сухостійної 30 куб. метрів

Ознаки погіршення стану лісових насаджень виявив:

____ Майстер лісу _____ Яковченко А.Р. _____
(посада) (підпис) (ініціали та прізвище)
19 12 20 21 року

____ Пом.лісничого _____ О.А. Союк _____
(лісничий (помічник лісничого) (підпис) (ініціали та прізвище)
19 12 20 21 року

Висновок інженера відділу (сектору) охорони і захисту лісу державного лісогосподарського (лісомисливського) підприємства або представника державного спеціалізованого лісозахисного підприємства щодо необхідності здійснення лісозахисних чи інших заходів з поліпшення санітарного стану лісів за результатами огляду санітарного стану лісової ділянки:

_____ Насадження потребує санітарно вибіркової рубки _____

____ Інженер ОЗЛ _____ М.Д. Невмержицький _____
(посада) (підпис) (ініціали та прізвище)
16 12 20 21 року

ПОВІДОМЛЕННЯ
про появу ознак погіршення санітарного стану лісових насаджень

Житомирська обл. ДП «Овруцький спецлісгосп»

Лісництво Ситовецьке урочище _____
квартал № 6 виділ № 1 ділянка № 2 площа 7.5 га

Таксаційна характеристика насадження

Склад SG 16n, вік 70 років, бонітет 1, середній діаметр 28 см, середня висота 23 м, повнота 0.75, тип лісу B2DC, рельєф рівнинний, експозиція _____, ґрунт _____, підріст _____, підлісок _____

Лісопатологічна характеристика насадження


Вид пошкодження насадження (лісова пожежа, буревій, сніголам, обледеніння, відмирання та всихання дерев, захаращеність, об'їдання шкідниками хвої/листя, наявність гусені, масовий літ метеликів, опадання хвої/листя, відлущення кори на стовбурах та інші ознаки, не характерні для нормального стану дерев) _____ низова лісова пожежа _____

Ступінь пошкодження, ураження: _____ Сильне _____
(поодинокі, слабке, середнє, сильне)

Вид розподілу пошкоджених дерев: _____ Груповий _____
(поодинокий, груповий, куртинний)

Обсяг ушкодженої деревини на 1 гектарі (окомірно) 80 куб. метрів, у тому числі сухостійної 40 куб. метрів


Ознаки погіршення стану лісових насаджень виявив:

_____ Майстер лісу _____ (посада)	 _____ (підпис)	_____ Яковченко А.Р. _____ (ініціали та прізвище)
<u>14</u> <u>12</u> 20 <u>21</u> року		

_____ Пом.лісничого _____ (лісничий (помічник лісничого))	 _____ (підпис)	_____ О.А. Союк _____ (ініціали та прізвище)
<u>14</u> <u>12</u> 20 <u>21</u> року		

Висновок інженера відділу (сектору) охорони і захисту лісу державного лісгосподарського (лісомисливського) підприємства або представника державного спеціалізованого лісозахисного підприємства щодо необхідності здійснення лісозахисних чи інших заходів з поліпшення санітарного стану лісів за результатами огляду санітарного стану лісової ділянки:

_____ Насадження потребує санітарно вибіркової рубки _____

_____ Інженер ОЗЛ _____ (посада)	 _____ (підпис)	_____ М.Д. Невмержицький _____ (ініціали та прізвище)
<u>16</u> <u>12</u> 20 <u>21</u> року		

ПОВІДОМЛЕННЯ
про появу ознак погіршення санітарного стану лісових насаджень

Житомирська обл. ДП «Овруцький спецлісгосп»

Лісництво Ситовецьке

урочище _____

квартал № 10

виділ № 24

ділянка № _____

площа 17,7 га

Таксаційна характеристика насадження

Склад 10G+DgtBn, вік 64 років, бонітет 1, середній діаметр 26 см, середня висота 24 м, повнота 0,95, тип лісу В2ДС, рельєф рівнинний, експозиція _____, ґрунт _____, підріст _____, підлісок _____

Лісопатологічна характеристика насадження

Вид пошкодження насадження (лісова пожежа, буревій, сніголам, обледеніння, відмирання та всихання дерев, захаращеність, об'їдання шкідниками хвої/листя, наявність гусені, масовий літ метеликів, опадання хвої/листя, відлущення кори на стовбурах та інші ознаки, не характерні для нормального стану дерев) _____ низова лісова пожежа _____

Ступінь пошкодження, ураження: _____ Сильне _____

(поодинокі, слабке, середнє, сильне)

Вид розподілу пошкоджених дерев: _____ Груповий _____

(поодинокий, груповий, куртинний)

Обсяг ушкодженої деревини на 1 гектарі (окомірно) 160 куб. метрів, у тому числі сухостійної 80 куб. метрів

Ознаки погіршення стану лісових насаджень виявив:

____ Майстер лісу _____

(посада)

14 12 _____ 20 21 року

(підпис)

(підпис)

____ Яковченко А.Р. _____

(ініціали та прізвище)

____ Пом.лісничого _____

(лісничий (помічник лісничого))

14 12 _____ 20 21 року

(підпис)

____ О.А. Союк _____

(ініціали та прізвище)

Висновок інженера відділу (сектору) охорони і захисту лісу державного лісгосподарського (лісомисливського) підприємства або представника державного спеціалізованого лісозахисного підприємства щодо необхідності здійснення лісозахисних чи інших заходів з поліпшення санітарного стану лісів за результатами огляду санітарного стану лісової ділянки:

_____ Насадження потребує санітарно вибіркової рубки _____

____ Інженер ОЗЛ _____

(посада)

16 12 _____ 20 21 року

(підпис)

____ М.Д. Невмержицький _____

(ініціали та прізвище)

ПОВІДОМЛЕННЯ
про появу ознак погіршення санітарного стану лісових насаджень

Житомирська обл. ДП «Овруцький спецлісгосп»

Лісництво Ситовецьке

урочище _____

квартал № 19

виділ № 10

ділянка № _____

площа 10.5 га

Таксаційна характеристика насадження

Склад Бз + Бк + Бп + О, вік 66 років, бонітет 1, середній діаметр 26 см, середня висота 13 м, повнота 0.80, тип лісу Б2ДС, рельєф рівнинний, експозиція _____, ґрунт _____, підріст _____, підлісок _____

Лісопатологічна характеристика насадження

Вид пошкодження насадження (лісова пожежа, буревій, сніголам, обледеніння, відмирання та висихання дерев, захаращеність, об'їдання шкідниками хвої/листя, наявність гусені, масовий літ метеликів, опадання хвої/листя, відлущення кори на стовбурах та інші ознаки, не характерні для нормального стану дерев) _____ низова лісова пожежа _____

Ступінь пошкодження, ураження: _____ Сильне _____

(поодинокі, слабке, середнє, сильне)

Вид розподілу пошкоджених дерев: _____ Груповий _____

(поодинокий, груповий, куртинний)

Обсяг ушкодженої деревини на 1 гектарі (окомірно) 130 куб. метрів, у тому числі сухостійної 60 куб. метрів

Ознаки погіршення стану лісових насаджень виявив:

____ Майстер лісу _____

(посада)

14 12 20 21 року

(підпис)

____ Яковченко А.Р. _____

(ініціали та прізвище)

____ Пом.лісничого _____

(лісничий (помічник лісничого))

14 12 20 21 року

(підпис)

____ О.А. Союк _____

(ініціали та прізвище)

Висновок інженера відділу (сектору) охорони і захисту лісу державного лісгосподарського (лісомисливського) підприємства або представника державного спеціалізованого лісозахисного підприємства щодо необхідності здійснення лісозахисних чи інших заходів з поліпшення санітарного стану лісів за результатами огляду санітарного стану лісової ділянки:

____ Насадження потребує санітарно вибіркової рубки _____

____ Інженер ОЗЛ _____

(посада)

16 12 20 21 року

(підпис)

____ М.Д. Невмержицький _____

(ініціали та прізвище)

ПОВІДОМЛЕННЯ
про появу ознак погіршення санітарного стану лісових насаджень

Житомирська обл. ДП «Овруцький спецлісгосп»

Лісництво Ситовецьке _____ урочище _____
квартал № 24 виділ № 9 ділянка № 2 площа 6.3 га

Таксаційна характеристика насадження

Склад 95% B + D₃, вік 70 років, бонітет 1, середній діаметр 29 см, середня висота 25 м, повнота 0.80, тип лісу B2DC, рельєф рівнинний, експозиція _____, ґрунт _____, підріст _____, підлісок _____

Лісопатологічна характеристика насадження

Вид пошкодження насадження (лісова пожежа, буревій, сніголам, обледеніння, відмирання та всихання дерев, захаращеність, об'їдання шкідниками хвої/листя, наявність гусені, масовий літ метеликів, опадання хвої/листя, відлущення кори на стовбурах та інші ознаки, не характерні для нормального стану дерев) _____ низова лісова пожежа _____

Ступінь пошкодження, ураження: _____ Сильне _____
(поодинокі, слабке, середнє, сильне)

Вид розподілу пошкоджених дерев: _____ Груповий _____
(поодинокий, груповий, куртинний)

Обсяг ушкодженої деревини на 1 гектарі (окомерно) 90 куб. метрів, у тому числі сухостійної 40 куб. метрів

Ознаки погіршення стану лісових насаджень виявив:

____ Майстер лісу _____ Яковченко А.Р. _____
(посада) (підпис) (ініціали та прізвище)
14 12 20 21 року

____ Пом.лісничого _____ О.А. Союк _____
(лісничий (помічник лісничого) (підпис) (ініціали та прізвище)
14 12 20 21 року

Висновок інженера відділу (сектору) охорони і захисту лісу державного лісгосподарського (лісомисливського) підприємства або представника державного спеціалізованого лісозахисного підприємства щодо необхідності здійснення лісозахисних чи інших заходів з поліпшення санітарного стану лісів за результатами огляду санітарного стану лісової ділянки:

_____ Насадження потребує санітарно вибіркової рубки _____

____ Інженер ОЗЛ _____ М.Д. Невмержицький _____
(посада) (підпис) (ініціали та прізвище)
16 12 20 21 року

ПОВІДОМЛЕННЯ
про появу ознак погіршення санітарного стану лісових насаджень

Житомирська обл. ДП «Овруцький спецлісгосп»

Лісництво Ситовецьке

урочище _____

квартал № 57

виділ № 12

ділянка № _____

площа 14.4 га

Таксаційна характеристика насадження

Склад 8б2бп, вік 70 років, бонітет 1, середній діаметр 26 см, середня висота 24 м, повнота 0.90, тип лісу В2ДС, рельєф рівнинний, експозиція _____, ґрунт _____, підріст _____, підлісок _____

Лісопатологічна характеристика насадження

Вид пошкодження насадження (лісова пожежа, буревій, сніголам, обледеніння, відмирання та всихання дерев, захаращеність, об'їдання шкідниками хвої/листя, наявність гусені, масовий літ метеликів, опадання хвої/листя, відлущення кори на стовбурах та інші ознаки, не характерні для нормального стану дерев) _____ низова лісова пожежа _____

Ступінь пошкодження, ураження: _____ Сильне _____

(поодинокі, слабке, середнє, сильне)

Вид розподілу пошкоджених дерев: _____ Груповий _____

(поодинокий, груповий, куртинний)

Обсяг ушкодженої деревини на 1 гектарі (окомірно) 130 куб. метрів, у тому числі сухостійної 60 куб. метрів

Ознаки погіршення стану лісових насаджень виявив:

____ Майстер лісу _____

(посада)

14 12 2021 року

(підпис)

____ Яковченко А.Р. _____

(ініціали та прізвище)

____ Пом.лісничого _____

(лісничий (помічник лісничого))

14 12 2021 року

(підпис)

____ О.А. Союк _____

(ініціали та прізвище)

Висновок інженера відділу (сектору) охорони і захисту лісу державного лісгосподарського (лісомисливського) підприємства або представника державного спеціалізованого лісозахисного підприємства щодо необхідності здійснення лісозахисних чи інших заходів з поліпшення санітарного стану лісів за результатами огляду санітарного стану лісової ділянки:

____ Насадження потребує санітарно вибіркової рубки _____

____ Інженер ОЗЛ _____

(посада)

16 12 2021 року

(підпис)

____ М.Д. Невмержицький _____

(ініціали та прізвище)

ПОВІДОМЛЕННЯ
про появу ознак погіршення санітарного стану лісових насаджень

Житомирська обл. ДП «Овруцький спецлісгосп»

Лісництво Ситовецьке

урочище _____

квартал № 57

виділ № 13

ділянка № 1

площа 15.9 га

Таксаційна характеристика насадження

Склад 100% Р_л + Б_л, вік 71 років, бонітет 1, середній діаметр 26 см, середня висота 25 м, повнота 0.80, тип лісу Б₂ДС, рельєф рівнинний, експозиція _____, ґрунт _____, підріст _____, підлісок _____

Лісопатологічна характеристика насадження

Вид пошкодження насадження (лісова пожежа, буревій, сніголам, обледеніння, відмирання та всихання дерев, захаращеність, об'їдання шкідниками хвої/листя, наявність гусені, масовий літ метеликів, опадання хвої/листя, відлущення кори на стовбурах та інші ознаки, не характерні для нормального стану дерев) _____ низова лісова пожежа _____

Ступінь пошкодження, ураження: _____ Сильне _____

(поодинокі, слабке, середнє, сильне)

Вид розподілу пошкоджених дерев: _____ Груповий _____

(поодинокий, груповий, куртинний)

Обсяг ушкодженої деревини на 1 гектарі (окомірно) 90 куб. метрів, у тому числі сухостійної 50 куб. метрів

Ознаки погіршення стану лісових насаджень виявив:

____ Майстер лісу _____

(посада)

(підпис)

____ Яковченко А.Р. _____

(ініціали та прізвище)

14 12 20 21 року

____ Пом.лісничого _____

(лісничий (помічник лісничого))

(підпис)

____ О.А. Союк _____

(ініціали та прізвище)

14 12 20 21 року

Висновок інженера відділу (сектору) охорони і захисту лісу державного лісгосподарського (лісомисливського) підприємства або представника державного спеціалізованого лісозахисного підприємства щодо необхідності здійснення лісозахисних чи інших заходів з поліпшення санітарного стану лісів за результатами огляду санітарного стану лісової ділянки:

_____ Насадження потребує санітарно вибіркової рубки _____

____ Інженер ОЗЛ _____

(посада)

(підпис)

____ М.Д. Невмержицький _____

(ініціали та прізвище)

16 12 20 21 року