



ПЕРЕЛІК
заходів з поліпшення санітарного стану лісів ДП "Слов'янський лісгосп" на 2021 рік
Житомирська область

Лісництво (урочище)	Номер карталу	Номер насаду	площа насаду, гектарів	Номер піднасаду	Площа піднасаду, гектарів		Коротка таксаційна характеристика насаджень відповідно до матеріалів лісовпорядкування								Категорія зашкодженості	Вид заплямованих заходів	Причина призначення заходів	Орієнтовний запас деревини, що підлягає вирубуванню, куб. метрів на 1 гектар	Наявність рослин і тварин, заохочених до Червоної книги України
					запланована	у тому числі: площа, що планується для експлуатації	сорт	вік, років	висота	банітет	середня висота, метрів	середній діаметр, сантиметрів	запас деревини, куб. метрів на 1 гектар						
1	2	3	4	5	6	7	8	9	10	11	12	13	14	15	16	17	18	19	
Велідницьке	10	4	7,2	1✓	0,5	0,5✓	10С ₁	60	0,7	2	19	26	260	4	СРВ	вершинковий короїд	46	відсутні	
Велідницьке	10	22	2,7	1✓	0,7	0,7✓	10С ₃ +Д ₁ +Ос	77	0,7	1	25	32	380	4	СРВ	вершинковий короїд	66	відсутні	
Велідницьке	12	15	10,8	1✓	0,2	0,2✓	10С ₁	74	0,7	1	24	30	360	4	СРВ	вітровал	45	відсутні	
Велідницьке	12	15	10,8	2✓	0,9	0,9✓	10С ₁	74	0,7	1	24	30	360	4	СРВ	вітровал	15	відсутні	
Велідницьке	12	26	1,6	1✓	0,2	0,2✓	10С ₁	84	0,8	4	17	28	230	4	СРВ	вітровал	50	відсутні	
Велідницьке	12	46	3,1	1✓	0,3	0,3✓	10С ₁ +Б _п	71	0,7	2	21	26	320	4	СРВ	вершинковий короїд	23	відсутні	
Велідницьке	19	5	2,1	1	0,3	0,3	8С ₁ (86)2С ₃ (50)	86	0,7	2	22	26	300	3	СРВ	вершинковий короїд	60	відсутні	
Велідницьке	19	9	1,1	1	0,3	0,3	10С ₁ +Б _п	61	0,8	1	22	24	370	3	СРВ	вершинковий короїд	53	відсутні	
Велідницьке	36	17	17,8	1	0,7	0,7	8С ₁ 2Б _п +Ос+Б _п 4+Д ₁	71	0,8	1	25	30	360	4	СРВ	вершинковий короїд	67	відсутні	
Велідницьке	36	26	1,8	1	0,2	0,2	10С ₁ +Д ₁ +Б _п	66	0,7	2	18	20	250	4	СРВ	вершинковий короїд	100	відсутні	
Велідницьке	37	1	8,1	1	0,2	0,2	8С ₁ 2Б _п +Ос	71	0,8	1	25	30	390	4	СРВ	вершинковий короїд	70	відсутні	
Велідницьке	37	1	8,1	2	0,6	0,6	8С ₁ 2Б _п +Ос	71	0,8	1	25	30	390	4	СРВ	вершинковий короїд	42	відсутні	
Велідницьке	37	4	5,7	1	0,1	0,1	10С ₁ +Б _п +Д ₁	50	0,85	1	19	20	310	4	СРВ	вершинковий короїд	110	відсутні	
Велідницьке	37	9	0,5		0,5	0,5	8С ₁ (80)2С ₃ (60)+Б _п	80	0,7	1	26	36	390	4	СРВ	вершинковий короїд	34	відсутні	
Велідницьке	37	19	1,5		1,5	1,5	10С ₁ +Д ₁ +Б _п	90	0,7	1	27	36	420	3	СРВ	вершинковий короїд	39	відсутні	
Велідницьке	37	24	10,6	1	0,2	0,2	10С ₁ +Б _п +Д ₁ +Ос	66	0,8	1	22	28	360	3	СРВ	вершинковий короїд	60	відсутні	
Велідницьке	37	26	0,9		0,9	0,9	8С ₁ 2Б _п +Д ₁	81	0,7	1	27	32	360	3	СРВ	вершинковий короїд	50	відсутні	
Велідницьке	61	37	4,5	1✓	3,0	3,0✓	8С ₁ 2Б _п	110	0,6	2	28	36	320	4	СРВ	вершинковий короїд	28	відсутні	
Велідницьке	61	41	2,9	✓	2,9	2,9✓	6/Д ₁ 3С ₁ Б _п	160	0,6	3	26	44	260	4	СРВ	вершинковий короїд	34	відсутні	

Львівщина (урочище)	Номер картишу	Номер ниву	площа ниву, гектарів	Номер гірського	Площа підніалу, гектарів		Коротка таксацийна характеристика насадження відповідно до матеріалів лісовпорядкування							Категорія захисності	Висл. запланований заклад	Причина призначення закладу	Орієнтовний запас деревини, що підлягає вирубуванню, куб. метрів на 1 гектар	Наявність рослин і тварин, занесених до Червоної книги України
					загальна	у тому числі площа, можлива для експлуатації	середня висота, метрів	середній діаметр, сантиметрів	запас деревини, куб. метрів на 1 гектар									
1	2	3	4	5	6	7	8	9	10	11	12	13	14	15	16	17	18	19
Велідницьке	62	28	11,2	1	0,6	0,6	7Cз3Bn	76	0,7	2	22	28	230	4	CPB	верхівковий короїд	67	відсутні
Велідницьке	73	20	21,1	1✓	2,1	2,1 ✓	7Cз3Bn+Oe	71	0,7	1	22	26	260	4	CPB	верхівковий короїд	26	відсутні
Велідницьке	81	15	10,7	1	0,3	0,3	8Cз2Bn	45	0,8	2	16	18	200	4	CPB	верхівковий короїд	33	відсутні
Велідницьке	87	5	5,1	1✓	0,6	0,6 ✓	9Cз1Bn	76	0,7	1	23	28	300	4	CPB	верхівковий короїд	105	відсутні
Разом					17,8	17,8												
Листинське	40	20	1,9	1✓	0,7	0,7 ✓	7Cз3Bn+Дз+Вчч	104	0,6	1	28	36	310	4	CPB	вітрозал	10	відсутні
Листинське	65	9	3,0	1✓	0,2	0,2 ✓	5Cз2Дз2Bn1Oe	66	0,7	1A	27	28	310	4	CPB	верхівковий короїд	80	відсутні
Листинське	65	20	8,8	1✓	0,1	0,1 ✓	5Cз2Дз3Bn+Вчч+Гз	66	0,7	1A	27	32	290	4	CPB	верхівковий короїд	90	відсутні
Листинське	70	1	1,1	1✓	0,3	0,3 ✓	8Cз(81)2Cз(51)+Bn	81	0,75	1	26	32	400	3	CPB	верхівковий короїд	117	відсутні
Листинське	74	1	1,4	✓	1,4	1,4 ✓	5Cз3Bn+Oe	36	0,7	3	10	12	80	4	CPB	верхівковий короїд	14	відсутні
Разом					2,7	2,7												
Городишське	57	25	6,0		6,0	6,0	10Дз+Cз+Bn+Гз	171	0,6	3	25	52	240	3	CPB	трутовик несправжній	42	відсутні
Разом					6,0	6,0												
Усівське	33	36	1,6	✓	1,6	1,6 ✓	6Bn(71)2Bn(45)2Cз	71	0,7	1	26	28	240	4	CPB	верхівковий короїд	33	відсутні
Усівське	40	1	18,0	1✓	5,0	5,0 ✓	8Cз2Bn	76	0,7	3	16	22	160	4	CPB	верхівковий короїд	41	відсутні
Усівське	40	8	1,3	✓	1,3	1,3 ✓	6Bn2Cз1Oe1Дз	81	0,6	1	26	28	240	4	CPB	верхівковий короїд	35	відсутні
Усівське	41	9	2,4	✓	2,4	2,4 ✓	10Cз+Bn	57	0,8	1A	24	26	410	4	CPB	верхівковий короїд	35	відсутні
Усівське	41	10	1,4	✓	1,4	1,4 ✓	4Cз4Bn2Oe	65	0,65	1A	26	32	280	4	CPB	верхівковий короїд	44	відсутні
Усівське	44	21	2,7	✓	2,7	2,7 ✓	5Cз(111)3Cз(63)1Bn1Дз	111	0,65	2	27	36	330	4	CPB	верхівковий короїд	20	відсутні
Усівське	48	20	1,2	✓	1,2	1,2 ✓	8Cз(121)2Cз(70)	121	0,5	2	27	36	290	4	CPB	верхівковий короїд	31	відсутні
Усівське	49	3	2,5	✓	2,5	2,5 ✓	6Cз2Дз2Bn	131	0,55	2	26	48	250	4	CPB	верхівковий короїд	33	відсутні
Разом					18,1	18,1												
Кованське	6	6	6,8	1✓	1,8	1,8 ✓	10Cз+Bn+Cб	51	0,7	1	20	20	280	4	CPB	верхівковий короїд	9	відсутні
Кованське	6	12	0,5	✓	0,5	0,5 ✓	10Cз+Cб	55	0,7	1	20	20	280	4	CPB	верхівковий короїд	54	відсутні
Кованське	7	61	1,8	✓	1,8	1,8 ✓	10Cз+Bn	76	0,8	1	23	24	390	4	CPB	верхівковий короїд	18	відсутні
Кованське	8	38	8,8	1✓	0,3	0,3 ✓	10Cз(66)+Cз+Bn	66	0,85	4	13	16	170	4	CPB	верхівковий короїд	2	відсутні
Кованське	10	46	0,8	✓	0,8	0,8 ✓	10Cз+Bn	69	0,7	1	23	26	340	4	CPB	верхівковий короїд	19	відсутні
Кованське	10	55	1,7	✓	1,7	1,7 ✓	7Cз2Bn1Вчч	81	0,8	1	24	28	350	4	CPB	верхівковий короїд	11	відсутні
Кованське	16	25	0,5	✓	0,5	0,5 ✓	10Cз+Bn	44	0,6	1	18	18	200	4	CPB	верхівковий короїд	16	відсутні
Кованське	16	44	0,7	✓	0,7	0,7 ✓	8Cз2Bn+Дз	81	0,6	2	23	30	240	4	CPB	верхівковий короїд	19	відсутні
Кованське	17	18	0,9	✓	0,9	0,9 ✓	10Cз+Bn+Дз	50	0,7	1A	21	26	300	4	CPB	верхівковий короїд	14	відсутні
Кованське	20	32	2,2	✓	2,2	2,2 ✓	8Cз2Bn	81	0,7	1	25	32	340	4	CPB	верхівковий короїд	15	відсутні

Лісництво (урочище)	Номер карталу	Номер налігу	тип налігу, гектарів	Номер ділянки	Площа ділянки, гектарів		Коротка таксономічна характеристика насаджень відповідно до матеріалів лісовпорядкування								Категорія захисності	Вид заповнення заповідів	Прочина промішаності заповідів	Орієнтовний запас лісних матеріалів по підставі перерахунку, куб. метрів на 1 гектар	Наявність рослин і тварин, залежних до Чорнобильської зони ураження
					загальна	у тому числі площа, мекетра для експлуатації	склад	вік, років	повнота	бонітет	середня висота, метрів	середній діаметр, сантиметрів	запас лісних матеріалів, куб. метрів на 1 гектар						
1	2	3	4	5	6	7	8	9	10	11	12	13	14	15	16	17	18	19	
Разом					11,2	11,2													
Сиринське	41	40	1,7		1,7	1,7	10C3	86	0,7	3	21	24	270	4	CPB	верхівковий короїд	28	відсутні	
Сиринське	48	39	1,3		1,3	1,3	8C3(25)1Bn	55	0,8	1	20	24	270	4	CPB	верхівковий короїд	25	відсутні	
Сиринське	48	46	3,3		3,3	3,3	8C3(56)2C3(75)	66	0,7	1	21	26	310	4	CPB	верхівковий короїд	13	відсутні	
Сиринське	56	49	2,0	1	0,2	0,2	10C3	63	0,85	3	16	18	230	4	CPB	верхівковий короїд	45	відсутні	
Сиринське	65	8	0,4		0,4	0,4	10C3	56	0,85	3	15	16	210	4	CPB	верхівковий короїд	18	відсутні	
Сиринське	66	1	2,8	1	0,3	0,3	10C3	56	0,85	3	14	16	190	4	CPB	верхівковий короїд	47	відсутні	
Сиринське	66	22	2,1	1	0,3	0,3	10C3	74	0,7	1	23	32	340	4	CPB	верхівковий короїд	123	відсутні	
Сиринське	69	3	5,2	1	1,1	1,1	9C31Bn	71	0,51	1	24	28	290	4	CPB	верхівковий короїд	91	відсутні	
Разом					8,6	8,6													
Тхоринське	56	9	0,4		0,4	0,4	10C3(59)+C3(86)	59	0,75	3	14	16	160	4	CPB	верхівковий короїд	60	відсутні	
Тхоринське	74	4	3,6	1	0,2	0,2	10C3+Д3+Бн	66	0,8	1	21	22	350	3	CPB	верхівковий короїд	115	відсутні	
Тхоринське	76	10	15,1	1	1,8	1,8	10C3+Бн	76	0,6	2	22	24	270	4	CPB	верхівковий короїд	17	відсутні	
Тхоринське	76	17	4,3	1	0,3	0,3	8C32Bn	66	0,7	1	22	24	280	4	CPB	верхівковий короїд	80	відсутні	
Тхоринське	91	2	30,8	1	0,8	0,8	10C3+Бн	52	0,85	1A	22	22	390	4	CPB	верхівковий короїд	56	відсутні	
Тхоринське	94	29	6,7	1	1,0	1,0	5C35Bn	76	0,7	1	23	30	220	4	CPB	верхівковий короїд	46	відсутні	
Тхоринське	95	19	1,5	1	0,3	0,3	7C33Bn	42	0,7	2	14	16	140	4	CPB	верхівковий короїд	57	відсутні	
Тхоринське	97	26	0,6		0,6	0,6	10C3+Бн	71	0,6	2	20	26	240	3	CPB	верхівковий короїд	13	відсутні	
Тхоринське	98	5	0,2		0,2	0,2	10C3	46	0,7	1A	21	26	300	3	CPB	верхівковий короїд	85	відсутні	
Тхоринське	98	42	49,4	1	0,7	0,7	10C3+Бн	63	0,75	1	23	24	340	4	CPB	верхівковий короїд	24	відсутні	
Разом					6,3	6,3													
Мокшарівське	13	26	2,1		2,1	2,1	10C3+Бн+Вн	91	0,7	2	24	32	360	4	CPB	свіжа низова повиска	43	відсутні	
Мокшарівське	14	27	8,0		8,0	8,0	8C3(66)2C3(86)	66	0,8	2	18	20	290	4	CPB	свіжа низова повиска	11	відсутні	
Мокшарівське	16	22	1,6		1,6	1,6	10C3	66	0,6	2	19	22	220	4	CPB	свіжа низова повиска	30	відсутні	
Мокшарівське	16	23	1,0		1,0	1,0	10C3	61	0,7	2	17	22	220	4	CPB	свіжа низова повиска	25	відсутні	
Мокшарівське	16	25	2,5		2,5	2,5	10C3+Бн	65	0,7	1	21	26	300	4	CPB	свіжа низова повиска	30	відсутні	
Мокшарівське	16	50	2,6		2,6	2,6	10C3+Бн	66	0,8	1	24	26	400	4	CPB	свіжа низова повиска	75	відсутні	
Мокшарівське	16	51	4,0		4,0	4,0	10C3+Ян+Бн	52	0,75	1B	24	28	390	4	CPB	свіжа низова повиска	35	відсутні	
Мокшарівське	17	19	5,5		5,5	5,5	4C33Bn1/Д1Вн+10C	71	0,7	1	24	32	280	4	CPB	свіжа низова повиска	31	відсутні	
Мокшарівське	21	11	1,1		1,1	1,1	6C3(70)4C3(70)	70	0,7	2	20	28	270	4	CPB	свіжа низова повиска	59	відсутні	
Мокшарівське	22	22	2,7		2,7	2,7	10C3+Бн	56	0,85	2	18	20	310	4	CPB	свіжа низова повиска	16	відсутні	
Мокшарівське	24	32	1,8		1,8	1,8	10C3	63	0,7	3	17	20	200	4	CPB	свіжа низова повиска	32	відсутні	

Лісництво (урочище)	Номер карталу	Номер ділянки	площа ділянки, гектарів	Номер підділянки	Площа підділянки, гектарів		Коротка таксаційна характеристика насаджень відповідно до матеріалів лісовпорядкування							Категорія захисності	Вид заповнення захисів	Причина призначення захисів	Орієнтовний запас деревини, що підлягає вирубуванню, куб. метрів на 1 гектар	Найвища рослина і тварина, занесені до Червоної книги України
					загальна	у тому числі площа, мислива для експлуатації	склад	вік, років	повнота	бонітет	середня висота, метрів	середній діаметр, сантиметрів	запас деревини, куб. метрів на 1 гектар					
1	2	3	4	5	6	7	8	9	10	11	12	13	14	15	16	17	18	19
Мокварівське	26	1	4,2	✓	4,2	4,2 ✓	10C3+Bn	66	0,8	1	23	26	380	4	CPB	сніжка низова пожежа	41	відсутні
Мокварівське	28	19	10,0		10,0	10,0	10C3+Bn	68	0,75	3	18	22	230	4	CPB	сніжка низова пожежа	20	відсутні
Мокварівське	28	30	6,0		6,0	6,0	9C31Bn	66	0,8	1	23	28	360	4	CPB	сніжка низова пожежа	40	відсутні
Мокварівське	29	7	2,7	✓	2,7	2,7 ✓	10C3	61	0,9	2	17	16	290	4	CPB	сніжка низова пожежа	14	відсутні
Мокварівське	29	15	6,3	✓	6,3	6,3 ✓	8C3(81)2C3(61)	81	0,7	2	22	36	310	4	CPB	сніжка низова пожежа	64	відсутні
Мокварівське	30	35	1,1	✓	1,1	1,1 ✓	10C3	63	0,8	2	19	22	300	4	CPB	сніжка низова пожежа	55	відсутні
Мокварівське	34	4	9,7		9,7	9,7	10C3+Bn	71	0,75	2	21	28	330	4	CPB	сніжка низова пожежа	25	відсутні
Мокварівське	34	5	6,0		6,0	6,0	10C3+Bn	68	0,7	2	20	22	280	4	CPB	сніжка низова пожежа	20	відсутні
Мокварівське	35	20	13,0	1 ✓	1,8	1,8 ✓	10C3+Bn	66	0,8	1	22	24	380	4	CPB	сніжка низова пожежа	34	відсутні
Мокварівське	35	22	1,2	✓	1,2	1,2 ✓	10C3+Bn	62	0,9	1	22	24	410	4	CPB	сніжка низова пожежа	70	відсутні
Мокварівське	36	5	1,3	✓	1,3	1,3 ✓	10C3	101	0,7	3	22	36	280	4	CPB	сніжка низова пожежа	29	відсутні
Мокварівське	36	10	0,5	✓	0,5	0,5 ✓	10C3	69	0,6	2	21	26	260	4	CPB	сніжка низова пожежа	52	відсутні
Мокварівське	40	44	7,8	1 ✓	2,7	2,7 ✓	10C3	81	0,75	2	23	30	360	4	CPB	сніжка низова пожежа	73	відсутні
Мокварівське	41	15	2,8	✓	2,8	2,8 ✓	10C3+Bn	69	0,7	2	21	26	300	4	CPB	сніжка низова пожежа	22	відсутні
Мокварівське	42	7	0,6	✓	0,6	0,6 ✓	8C3(81)2C3(59)	81	0,65	2	23	32	290	4	CPB	сніжка низова пожежа	27	відсутні
Мокварівське	47	10	0,6	✓	0,6	0,6 ✓	10C3+Bn	86	0,6	2	23	30	290	4	CPB	сніжка низова пожежа	115	відсутні
Мокварівське	48	4	49,0	2 ✓	9,4	9,4 ✓	9C31Bn	71	0,7	1	24	28	330	4	CPB	сніжка низова пожежа	40	відсутні
Мокварівське	48	4	49,0	3 ✓	5,6	5,6 ✓	9C31Bn	71	0,7	1	24	28	330	4	CPB	сніжка низова пожежа	40	відсутні
Мокварівське	48	5	4,7	2 ✓	0,9	0,9 ✓	10C3+Bn	61	0,75	1	22	26	340	4	CPB	сніжка низова пожежа	50	відсутні
Мокварівське	55	11	2,9	1 ✓	1,9	1,9 ✓	10C3+Cб	49	0,75	1	20	22	300	4	CPB	сніжка низова пожежа	41	відсутні
Мокварівське	63	17	1,7	✓	1,7	1,7 ✓	10C3	81	0,55	1	24	30	280	4	CPB	сніжка низова пожежа	25	відсутні
Мокварівське	64	6	3,0	✓	3,0	3,0 ✓	10C3	76	0,6	1	24	28	300	3	CPB	сніжка низова пожежа	18	відсутні
Мокварівське	70	8	0,9	✓	0,9	0,9 ✓	10C3+Bn+Bn	66	0,7	1A	25	28	380	3	CPB	вершинковий короїд	54	відсутні
Мокварівське	77	9	2,3		2,3	2,3	10C3	66	0,7	1	23	26	340	4	CPB	вершинковий короїд	10	відсутні
Разом					116,1	116,1												
Нагорниське	8	6	20,1	1 ✓	1,8	1,8 ✓	10C3+Bn	81	0,7	1	25	30	380	4	CPB	вершинковий короїд	34	відсутні
Нагорниське	8	31	2,5	1 ✓	1,1	1,1 ✓	10C3+Bn	91	0,5	2	23	26	240	4	CPB	вершинковий короїд	18	відсутні
Нагорниське	8	34	1,1	✓	1,1	1,1 ✓	10C3+Bn	61	0,7	1A	26	32	400	4	CPB	вершинковий короїд	23	відсутні
Нагорниське	10	4	1,4	✓	1,4	1,4 ✓	10C3+Bn	76	0,7	1	24	32	360	4	CPB	вершинковий короїд	52	відсутні
Нагорниське	25	17	4,7	1 ✓	1,9	1,9 ✓	10C3	71	0,8	1	24	26	410	4	CPB	сніжка низова пожежа	49	відсутні
Нагорниське	25	24	0,4	✓	0,4	0,4 ✓	10C3	71	0,8	1A	26	30	430	4	CPB	сніжка низова пожежа	110	відсутні
Нагорниське	26	26	0,2	✓	0,2	0,2 ✓	9C31Bn	66	0,7	1	24	30	320	4	CPB	сніжка низова пожежа	75	відсутні

Лісництво (урочище)	Номер маршруту	Номер налісу	Площа налісу, гектарів	Номер підналісу	Площа підналісу, гектарів		Коротка типовийна характеристика насадження відповідно до матеріалів лісопорядкування							Категорія захищеності	Вид заповнення насаджень	Причина призначення заповідь	Орієнтовний запас деревини, що підлягає лісрубаванню, куб. метрів на 1 гектар	Найкращі рослини і тварини, занесені до Червоної книги України
					загальна	у тому числі площа, мовлено для експлуатації	склад	вік, років	повнота	бонітет	середня висота, метрів	середній діаметр, сантиметрів	запас деревини, куб. метрів на 1 гектар					
1	2	3	4	5	6	7	8	9	10	11	12	13	14	15	16	17	18	19
Нагорянське	35	27	1,9	✓	1,9	1,9 ✓	10Сх+Бп	76	0,75	1	23	26	360	4	СРВ	свіжа низова пожежа	59	відсутні
Нагорянське	40	2	9,4	1 ✓	0,8	0,8 ✓	8Сх1Бп1Дх	75	0,65	1А	29	36	340	4	СРВ	верхівковий короїд	48	відсутні
Нагорянське	40	7	6,3	1 ✓	0,8	0,8 ✓	9Сх1Бп	70	0,7	1	24	28	350	4	СРВ	верхівковий короїд	44	відсутні
Нагорянське	43	19	1,6	1 ✓	0,7	0,7 ✓	9Сх1Бп	86	0,6	1	27	32	350	4	СРВ	верхівковий короїд	87	відсутні
Нагорянське	44	1	1,7	✓	1,7	1,7 ✓	10Сх+Бп	58	0,8	1	22	26	360	4	СРВ	верхівковий короїд	53	відсутні
Нагорянське	44	2	1,8	✓	1,8	1,8 ✓	10Сх+Бп	88	0,7	2	25	28	380	4	СРВ	верхівковий короїд	22	відсутні
Нагорянське	49	25	6,6	1 ✓	1,3	1,3 ✓	9Сх1Бп+Ос	66	0,65	1	23	24	300	4	СРВ	верхівковий короїд	89	відсутні
Нагорянське	49	40	3,6	✓	3,6	3,6 ✓	10Сх+Бп	56	0,8	1А	23	24	380	4	СРВ	свіжа низова пожежа	66	відсутні
Нагорянське	67	41	4,9	1 ✓	0,3	0,3 ✓	5Бп3Сх2Лхч	66	0,6	2	22	24	200	4	СРВ	верхівковий короїд	60	відсутні
Нагорянське	77	9	12,7	1 ✓	1,3	1,3 ✓	9Сх1Бп	64	0,7	1А	25	28	370	4	СРВ	верхівковий короїд	86	відсутні
Нагорянське	77	12	9,2	1 ✓	0,4	0,4 ✓	10Сх+Бп	77	0,7	1	26	30	400	4	СРВ	верхівковий короїд	148	відсутні
Нагорянське	77	19	5,5	✓	5,5	5,5 ✓	10Сх+Бп	60	0,7	1	22	24	320	4	СРВ	верхівковий короїд	69	відсутні
Нагорянське	77	29	23,5	1 ✓	0,2	0,2 ✓	10Сх+Бп	59	0,7	1А	23	24	340	4	СРВ	верхівковий короїд	70	відсутні
Нагорянське	83	40	0,6	1 ✓	0,3	0,3 ✓	10Сх+Бп	43	0,6	1	16	18	170	4	СРВ	вітровал	52	відсутні
Разом					28,5	28,5												
Разом СРВ:					215,3	215,3												
Велдинське	6	17	0,5	1	0,4	0,4	10Сх	57	0,1	1	21	22	40	4	СРС	верхівковий короїд	52	відсутні
Велдинське	7	4	0,3		0,3	0,3	загибле насадження поодинокі дерева 10Сх0Бп сухостій	71		1	25	28	20 200	4	СРС	верхівковий короїд	150	відсутні
Велдинське	14	35	0,6		0,6	0,6	загибле насадження поодинокі дерева 10Сх сухостій	66		1	21	22	20 200	4	СРС	верхівковий короїд	158	відсутні
Велдинське	19	21	0,2		0,2	0,2	загибле насадження поодинокі дерева 10Сх сухостій	80		2	25	30	20 160	3	СРС	верхівковий короїд	415	відсутні
Велдинське	22	27	2,2	2	0,3	0,3	загибле насадження сухостій			2			200	4	СРС	верхівковий короїд	157	відсутні
Велдинське	36	27	0,9	1	0,2	0,2	загибле насадження поодинокі дерева 10Сх сухостій	66		2	17	20	15 120	4	СРС	верхівковий короїд	145	відсутні

Лісництво (урочище)	Номер картшу	Номер виділу	площа виділу, гектарів	Номер підвиділу	Площа підвиділу, гектарів		Коротка таємнірна характеристика насадження відповідно до матеріалів лісовпорядкування							Категорія захисності	Вид заповнення виділу	Прізвища працівників заходів	Орієнтовний запас деревини, що підлягає вирубіванню, куб. метрів на 1 гектар	Наявність рослин і тварин, запасів до Червоної книги України
					загальна	у тому числі площа, засаджена для експлуатації	склад	вік, років	класовість	бонітет	середня висота, метрів	середній діаметр, сантиметрів	запас деревини, куб. метрів на 1 гектар					
1	2	3	4	5	6	7	8	9	10	11	12	13	14	15	16	17	18	19
Велідницьке	60	17	0,6	1	0,5	0,5	загальне насадження поодинокі дерева 10Су сухостій	71		1	24	28	20 180	4	CPC	вершинний короїд	256	відсутні
Разом					2,5	2,5												
Листинське	13	24	4,0	1	0,6	0,6	9С+1Д+Бп	67	0,7	1Б	29	32	410	4	CPC	вершинний короїд	370	відсутні
Разом					0,6	0,6												
Кованське	10	34	2,5	1	0,2	0,2	6Б+3С+1В+ч	81	0,8	1	24	28	300	4	CPC	вершинний короїд	70	відсутні
Разом					0,2	0,2												
Мокварівське	22	24	0,2		0,2	0,2	10С+Бп	65	0,75	2	19	24	280	4	CPC	свіжа низова пожежа	130	відсутні
Мокварівське	29	22	0,8		0,8	0,8	10С+Бп	64	0,8	2	20	28	320	4	CPC	свіжа низова пожежа	182	відсутні
Мокварівське	30	22	0,6		0,6	0,6	10С+Бп	64	0,85	3	17	16	270	4	CPC	свіжа низова пожежа	90	відсутні
Мокварівське	30	38	0,5		0,5	0,5	10С+Бп	20	0,7	3	8	8	70	4	CPC	свіжа низова пожежа	96	відсутні
Мокварівське	36	3	0,4		0,4	0,4	10С+Бп	76	0,65	1	24	28	330	4	CPC	свіжа низова пожежа	100	відсутні
Мокварівське	56	9	0,5		0,5	0,5	4С+2С63Бп+В+ч	49	0,6	1	18	22	170	4	CPC	свіжа низова пожежа	86	відсутні
Мокварівське	56	31	0,9		0,9	0,9	10С+Бп	71	0,6	3	16	20	160	4	CPC	свіжа низова пожежа	208	відсутні
Разом					3,9	3,9												
Нагоринське	75	18	1,6	1	0,7	0,7	10С+Бп	76	0,3	1	24	30	150	4	CPC	вершинний короїд	107	відсутні
Нагоринське	88	16	0,5		0,5	0,5	8С+2Бп	61	0,75	1	22	26	290	4	CPC	свіжа низова пожежа	94	відсутні
Нагоринське	90	3	1,2		0,6	0,6	6С+4Бп	71	0,6	2	21	24	190	4	CPC	свіжа низова пожежа	108	відсутні
Нагоринське	90	29	3,7	2	0,9	0,9	8С+2Бп	81	0,7	1	24	30	300	4	CPC	свіжа низова пожежа	122	відсутні
Разом					2,7	2,7												
Разом CPC:					9,9	9,9												
Всього по ДЛГ	СРВ				215,3	215,3												
	CPC				9,9	9,9												



Директор ДП "Слобожанське лісове господарство"

Handwritten signature

О.Д.Павлушенко

А К Т

поточного лісопатологічного обстеження.

15 липня 2021 року

с. Словечне

Нами, провідним інженером-лісопатологом ДСЛП «Вінницялісозахист» Двораківським Ю.А., відповідно до листа ДП «Словечанське ЛГ» за № 572 від 09.07.2021 року, за участю в.о. головного лісничого ДП «Словечанське лісове господарство» Содолинського Т.А., інженера ОЗЛ ДП «Словечанське лісове господарство» Назарчука В.А., в присутності посадових осіб Велідницького, Листвинського, Городецького, Усівського, Кованського, Сирницького, Тхоринського, Можарівського та Нагорянського лісництв в період з 13 по 15 липня 2021 року провели поточне лісопатологічне обстеження насаджень, які перебувають у постійному користуванні ДП «Словечанське лісове господарство» і знаходяться на території нижче перерахованих лісництв.

В результаті обстеження встановлено наступне:

Велідницьке лісництво: по маршрутному ходу було обстежено лісові насадження в наступних кварталах: кв. 6,7,10,12,14,19,22,36,37,60,61,62,73,81,87.

Обстежені деревостани представлені різновіковими чистими та мішаними насадженнями з головною породою Сз, Дз з домішкою Сз.

Всього обстежена площа по лісництву складає 20,3 га. В результаті обстеження встановлено наступні причини розладнання та призначення заходів з поліпшення санітарного стану лісів:

Верхівковий короїд – 19,0 га;

Вітровал – 1,3 га.

Рекомендовано провести СРВ на площі 17,8 га;

СРС на площі 2,5 га.

Листвинське лісництво: по маршрутному ходу було обстежено лісові насадження в наступних кварталах: кв. 13,40,65,70,74.

Обстежені деревостани представлені різновіковими мішаними насадженнями з головною породою Сз.

Всього обстежена площа по лісництву складає 3,3 га. В результаті обстеження встановлено наступні причини розладнання та призначення заходів з поліпшення санітарного стану лісів:

Верхівковий короїд – 2,6 га;

Вітровал - 0,7 га.

Рекомендовано провести СРВ на площі 2,7 га;

СРС на площі 0,6 га.

Городецьке лісництво: по маршрутному ходу було обстежено лісові насадження в наступних кварталах: кв. 57.

Обстежений деревостан представлений мішаним насадженням з головною породою Дс.

Всього обстежена площа по лісництву складає 6,0 га. В результаті обстеження встановлено наступні причини розладнання та призначення заходів з поліпшення санітарного стану лісів:

Трутовик несправжній – 6,0 га.

Рекомендовано провести СРВ на площі 6,0 га.

Усівське лісництво: по маршрутному ходу було обстежено лісові насадження в наступних кварталах: кв. 33,40,41,44,48,49.

Обстежені деревостани представлені різновіковими мішаними насадженнями з головною породою Сз, Бп з домішкою Сз.

Всього обстежена площа по лісництву складає 18,1 га. В результаті обстеження встановлено наступні причини розладнання та призначення заходів з поліпшення санітарного стану лісів:

Верхівковий короїд – 18,1 га.

Рекомендовано провести СРВ на площі 18,1 га.

Кованське лісництво: по маршрутному ходу було обстежено лісові насадження в наступних кварталах: кв. 6,7,8,10,16,17,20.

Обстежені деревостани представлені різновіковими мішаними насадженнями з головною породою Сз, Бп з домішкою Сз.

Всього обстежена площа по лісництву складає 11,4 га. В результаті обстеження встановлено наступні причини розладнання та призначення заходів з поліпшення санітарного стану лісів:

Верхівковий короїд – 11,4 га.

Рекомендовано провести СРВ на площі 11,2 га;

СРС на площі 0,2 га.

Сирницьке лісництво: по маршрутному ходу було обстежено лісові насадження в наступних кварталах: кв. 41,48,56,65,66,69.

Обстежені деревостани представлені різновіковими чистими та мішаними насадженнями з головною породою Сз.

Всього обстежена площа по лісництву складає 8,6 га. В результаті обстеження встановлено наступні причини розладнання та призначення заходів з поліпшення санітарного стану лісів:

Верхівковий короїд – 8,6 га.

Рекомендовано провести СРВ на площі 8,6 га.

Тхоринське лісництво: по маршрутному ходу було обстежено лісові насадження в наступних кварталах: кв. 56,74,76,91,94,95,97,98.

Обстежені деревостани представлені різновіковими чистими та мішаними насадженнями з головною породою Сз.

Всього обстежена площа по лісництву складає 6,3 га. В результаті обстеження встановлено наступні причини розладнання та призначення заходів з поліпшення санітарного стану лісів:

Верхівковий короїд – 6,3 га.

Рекомендовано провести СРВ на площі 6,3 га.

Можарівське лісництво: по маршрутному ходу було обстежено лісові насадження в наступних кварталах: кв. 13,14,16,17,21,22,24,26,28,29,30,34,35,36,40,41,42,47,48,55,56, 63,64,70,77.

Обстежені деревостани в основному представлені різновіковими чистими та мішаними насадженнями з головною породою Сз, Бп.

Всього обстежена площа по лісництву складає 120 га. В результаті обстеження встановлено наступні причини розладнання та призначення заходів з поліпшення санітарного стану лісів:

Низова пожежа свіжа – 116,8 га;

Верхівковий короїд – 3,2 га.

Рекомендовано провести СРВ на площі 116,1 га;

СРС на площі 3,9 га.

Нагорянське лісництво: по маршрутному ходу було обстежено лісові насадження в наступних кварталах: кв. 8,10,25,26,35,40,43,44,49,67,75,77,83,88,90.

Обстежені деревостани в основному представлені різновіковими чистими та мішаними насадженнями з головною породою Сз, Бп з домішкою Сз.

Всього обстежена площа по лісництву складає 31,2 га. В результаті обстеження встановлено наступні причини розладнання та призначення заходів з поліпшення санітарного стану лісів:

Верхівковий короїд – 20,9 га;

Низова пожежа свіжа – 10,0 га;

Вітровал – 0,3 га.

Рекомендовано провести СРВ на площі 28,5 га;

СРС на площі 2,7 га.

Всього обстежена площа по лісгоспу складає 225,2га. В результаті обстеження встановлено наступні причини розладнання та призначення заходів з поліпшення санітарного стану лісів:

Верхівковий короїд слабого ступеня – 15,4 га;

середнього ступеня – 26,3 га;

сильного ступеня – 48,4 га;

Низова пожежа свіжа слабого ступеня – 10,7 га;

середнього ступеня – 109,6 га;

сильного ступеня – 6,5 га;

Вітровал слабого ступеня – 0,9 га;

середнього ступеня – 1,4 га;

Грутовик несправжній середнього ступеню – 6,0 га.

Лісопатологічна характеристика обстежених насаджень:

Обстежені насадження характеризуються незадовільним санітарним станом – всихання різної інтенсивності. Причинами погіршення санітарного стану є діяльність комплексу стовбурових шкідників у видовому складі яких переважає короїд верхівковий, враження хворобою – трутовик справжній, пошкодження вітровалом, низовою пожежею свіжою.

Насадження, що потребують проведення санітарних рубань вибіркових:

Насадження, пошкоджені верхівковим короїдом, характеризуються змішаним всиханням соснових деревостанів (наявні як куртини до 0,1 га так і групове та поодинокі всихання). Всихання даних насаджень коливається в широких межах – від 5% до 40%. Основу дерев сосни що потребують видалення становлять дерева 5 та 6 категорій стану (характеризуються частковим опаданням кори, дерева відпрацьовані

стовбуровими шкідниками, хвоя, гілки другого і третього порядків відсутні). Переважаючими видами стовбурових шкідників в соснових насадженнях є короїд верхівковий, лубоїд сосновий малий – враховуючи біологію даних шкідників відповідно тип всихання – вершинний. Разом з тим значна частина сухостійних дерев породи сосна відпрацьована короїдом шестизубим, деяка кількість дерев, що відноситься до сухостою минулих років - стовбуровими шкідниками родин вусачів і златок. На даний час насадження, розладнані, низькоповнотні, з великою кількістю старого сухостою, більша частина якого має зовнішню гниль, частина стала неліквідом, в насадженнях великі об'єми захаращення, в основному неліквідної. Протягом останніх двох років в цих насадженнях відбувається досихання дерев внаслідок пошкодження комплексом стовбурових шкідників: соснові лубоїди, синя соснова златка, соснові вусачі. Також внутрішні тканини стовбурів в місцях поширення личинок ходів стовбурових шкідників характеризуються наявністю «синяви» яка характерна при поширенні її збудників - офіостомових грибів.

Крім того у вище описаних насадженнях спостерігається всихання дерев берези повислої від трутовика справжнього, всихання дерев осики та дуба звичайного від трутовика несправжнього. Також в обстежуваних насадженнях спостерігається пошкодження дерев вітровалом та вітроломом, що не носить масового характеру, переважно поодинокий. Такі дерева потребують виборки при проведенні санітарних рубок вибіркових з залишенням поодиноких дерев для дотримання пункту 26 доповненого згідно постанови Кабінету Міністрів України від 09 грудня 2020 р № 1224, а саме, залишити дерева, які виконують важливі біоценотичні функції:

1. Старі дуплясті, з відшарованою корою;
2. Найстаріші;
3. Сухостійні з відламанною кроною (стремпи);
4. З розлогою кроною та боковими гілками, перпендикулярними або близько перпендикулярними стовбуру дерева;
5. Вивернуті разом з кореневою системою (виворотні);
6. З гніздами птахів;
7. Сховищами кажанів;

ро що зробити відмітку у лісорубному квитку.

Насадження, вражене трутовиком несправжнім, з головною породою Дс, характеризується наявністю сухостою дуба з внутрішньою стовбуровою гниллю, викликаною трутовиком несправжнім. Характер всихання поодинокий, середньої інтенсивності пошкодження деревостану.

Насадження, пошкоджені вітровалом, в цілому відповідають середньому ступеню пошкодження. В насадженнях велика кількість дерев вивалених з корінням, з підірваною кореневою системою, нахилом нижньої та середньої частин стовбура понад 30 градусів від вертикальної осі, а також з дугоподібно зігнутими стовбурами.

Насадження, пошкоджені низовою пожежею свіжою, характеризуються всиханням деревостанів переважно середньої інтенсивності, суцільного характеру. На деревах сосни хвоя опала, з початком вегетаційного періоду з'явилися дерева сосни в яких крона жовтуватозелена або хвоя вже руда, висота нагару на стовбурах до

нижньої частини крони, обпал кореневої шийки (з відмиранням камбію), смоловиділення більше ніж $\frac{1}{2}$ периметра, а у вологих умовах ступінь обгорання кореневих лап і кореневої шийки більше $\frac{3}{4}$ периметра стовбура. Пошкоджені деревостани в основному представлені різновіковими чистими та мішаними насадженнями з головною породою Сз. Деревя сосни, що потребують виборки, відпрацьовані комплексом стовбурових шкідників з переважанням синьої соснової златки та шестиzubого короїда сильної ступені заселеності. Відбулося свіже заселення дерев шестиzubим короїдом, всихання насаджень продовжується.

Насадження, що потребують проведення санітарних рубань суцільних:

Насадження, пошкоджені низовою пожежею свіжою - характеризуються суцільним всиханням соснових та березових насаджень сильної інтенсивності. На деревах сосни хвоя переважно відсутня, на поодиноких з початком вегетаційного періоду, стає жовто-зеленою або вже руда, висота нагари на стовбурах до нижньої частини крони, обпал кореневої шийки (з відмиранням камбію), смоловиділення більше ніж $\frac{1}{2}$ периметра, а у вологих умовах ступінь обгорання кореневих лап і кореневої шийки більше $\frac{3}{4}$ периметра стовбура. На листяних деревах листя переважно відсутнє, з'явилася численна поросль берези, осики, верби, крушини. Деревя сосни відпрацьовані комплексом стовбурових шкідників, переважачим видом яких є синя соснова златка, додатково деревя відпрацьовані личинками соснових вусачів сильної ступені заселеності. Відбувається відшарування кори на стовбурах. Також внутрішні тканини стовбурів в місцях поширення личинкових ходів стовбурових шкідників характеризуються наявністю «синяви» яка характерна при поширенні її збудників - офіостомових грибів. Повнота дерев 1-3 категорії стану нижче встановленого показника повноти. На деревах листяних порід в межах обгорілих ділянок стовбура наявні плодові тіла білого кольору дереворуйнівних грибів. В подальшому в цих насадженнях є висока ймовірність відпаду та створення захаращеності. А тому вони потребують проведення санітарної рубки суцільної та створення лісових культур.

Насадження, пошкоджені верхівковим короїдом, характеризуються суцільним всиханням соснових деревостанів сильної інтенсивності. Основу дерев сосни, що потребують видалення становлять деревя 5 та 6 категорій стану (характеризуються частковим опаданням кори, деревя відпрацьовані стовбуровими шкідниками, хвоя, гілки другого і третього порядків відсутні). Переважаючими видами стовбурових шкідників в соснових насадженнях є короїд верхівковий, лубоїд сосновий малий - враховуючи біологію даних шкідників відповідно тип всихання - вершинний. Разом з тим значна частина сухостійних дерев породи сосна відпрацьована короїдом шестиzubим, деяка кількість дерев, що відноситься до сухостою минулих років - стовбуровими шкідниками родин вусачів і златок. На даний час насадження, розладнані, низькоповнотні, з великою кількістю старого сухостою, більша частина якого має зовнішню гниль, частина стала неліквідом, в насадженнях великі об'єми захаращення, в основному неліквідної. Протягом останніх двох років в цих насадженнях відбувається досихання дерев внаслідок пошкодження комплексом стовбурових шкідників: соснові лубоїди, синя соснова златка, соснові вусачі. Також внутрішні тканини стовбурів в місцях поширення личинкових ходів стовбурових шкідників характеризуються наявністю «синяви» яка характерна при поширенні її збудників - офіостомових грибів.

Після проведення санітарних рубань порубкові залишки рекомендується знищувати (або шляхом подрібнення з рівномірним розкиданням по площі зрубів або спалювання) - в разі неможливості цих заходів складання порубкових решток у купи висотою не більше 0,5-0,7 м. з метою швидкого пересихання гілок і загибелі імаго стовбурових шкідників в них.

Загальний висновок: Головними чинниками незадовільного лісопатологічного і санітарного стану насаджень в лісгоспі є наслідки комплексу еколого-кліматичних факторів, які склалися в останні роки. Це тривалі періоди без опадів у поєднанні з високими, як для Житомирського Полісся та ДП «Словечанське ЛГ», температурами у вегетаційний період. Наслідками цього та виниклих осередків стовбурових шкідників є наявність в насадженнях великої кількості дерев 4-6 категорій стану. Початок 2020 року став негативним для лісових насаджень зони Житомирського Полісся та ДП «Словечанське ЛГ». В зв'язку з безсніжною минулою зимою, результатом якої є недостача вологи, зниження рівня ґрунтових вод та сухим весняним періодом без достатніх опадів та з суховіями значні площі лісонасаджень пошкоджені свіжою низовою пожежею. На час даного обстеження відбувається продовження процесу всихання дерев сосни на ліквідованих пожежах. А тому роботи по обстеженню насаджень, які пошкоджені, потребують продовження. У вегетаційний період ці насадження стали місцями масового розмноження стовбурових шкідників та у симбіозі з ними офіостомових грибів, що викликають посиніння деревини та втрати нею технічних якостей, виникненню захаращеності пошкоджених насаджень та їх незадовільному санітарному стану.

Для поліпшення санітарного стану лісів та відповідно до «Санітарних правил в лісах України» в редакції постанови Кабінету Міністрів України від 09 грудня 2020 р № 1224 рекомендовано провести санітарне рубання вибіркове (СРВ) на площі 215,3 га та санітарне рубання суцільне (СРС) на площі 9,9 га.

Таксаційні характеристики обстежених насаджень та запаси деревини внесені у відомість поточного лісопатологічного обстеження використовувалися згідно матеріалів лісовпорядкування 2019 року.

Відомість поточного лісопатологічного обстеження додається.


Під час проведення даного обстеження лісовій охороні ДП «Словечанське ЛГ» надавалась технічна та консультативна допомога з питань лісозахисту.

РЕКОМЕНДАЦІЇ:

1. З метою недопущення появи та розповсюдження стовбурових шкідників та збереження технічних якостей деревини рубки поліпшення санітарного стану лісів необхідно провести в максимально стислі терміни.
2. Рубки провести згідно Санітарних правил в лісах України (в редакції постанови Кабінету Міністрів України від 09 грудня 2020 р № 1224).

3. Порубкові залишки і неліквідну деревину потрібно спалювати або переробляти одночасно із заготівлею, для недопущення розвитку осередків стовбурних шкідників.
4. При спалюванні порубкових решток необхідно дотримуватися Правил пожежної безпеки.
5. Нововиявлені осередки шкідників і хвороб зареєструвати в Книзі осередків шкідників і хвороб.
6. Всихаючі пошкоджені насадження, які спостерігалися при проведенні даного поточного обстеження і не були включені в даний акт, силами лісової охорони підприємства встановити їх місцезнаходження (квартал і виділ) та з допомогою GPS-пристроїв – площу всихання, заповнити Повідомлення про появу ознак погіршення санітарного стану лісових насаджень та інформувати ДСЛП «Вінницялісозахист» для планування виїзду лісопатолога.

Провідний інженер-лісопатолог,
ДСЛП «Вінницялісозахист»

Ю.А. Двораківський

В.о.головного лісничого
ДП «Словечанське ЛГ»



Т.А. Содолинський

Інженер ОЗЛ
ДП «Словечанське ЛГ»




В.А. Назарчук

Лісничий Велідницького лісництва



Р.П. Журавський

Лісничий Листвинського лісництва



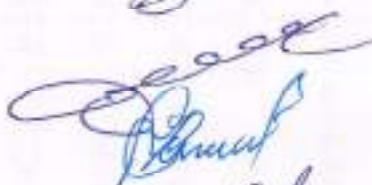
О.А. Рудницький

Лісничий Городецького лісництва



В.І. Андросович

Лісничий Усївського лісництва



П.Г. Кикла

Лісничий Кованського лісництва



В.А. Хомутовський

Лісничий Сирницького лісництва



Ю.П. Левицький

Лісничий Тхоринського лісництва



О.І. Гриб

Лісничий Можарівського лісництва



О.В. Єфимов

Лісничий Нагорянського лісництва



С.В. Олехнович

ПОВІДОМЛЕННЯ
про появу ознак погіршення санітарного стану лісових насаджень

Житомирська область
(Автономна Республіка Крим, область)

ДП «Словечанське лісове господарство»
(власник лісів, постійний лісокористувач)

лісництво Велидженське квартал 10, виділ 4(1), площа 95 га

Таксаційна характеристика насадження

склад 10С7 вік 60 р., бонітет II, середній діаметр 26 см,
середня висота 19 м. повнота 0,71.

тип лісу Х2С, рельєф _____, експозиція _____,

грунт _____, підрієт _____, підлісок _____

Лісопатологічна характеристика

Вид пошкодження насадження (лісова пожежа, буревій, сніголам, обледеніння, відмирання та висихання дерев, захаращеність, об'їдання шкідниками хвої/листя, наявність гусениць, масовий літ метеликів, опадання хвої/листя, відлущення кори на стовбурах та інші ознаки, нехарактерні для нормального стану дерев) всестороннє соснове жуко-буревійне пошкодження. зверху, вкочення кори і д

Ступінь пошкодження, ураження: поодинокі, слабке, середнє, сильне (необхідне підкреслити)

Вид розподілу пошкоджених дерев: поодинокий, груповий, куртинний (необхідне підкреслити)

Обсяг ушкодженої деревини (окомірно), м³/га 46, у тому числі сухоїстиної 35

Ознаки погіршення стану лісових насаджень виявлено

м.п.
(посада)

Горб
(підпис)

Губовський С.П.
(ініціали, прізвище)

« 1 » 07 20 21 року

лісничий
(лісничий (помічник лісничого))

Стеф
(підпис)

Губовський Р.П.
(ініціали, прізвище)

« 1 » 07 20 21 року

Висновок

інженера відділу (сектору) охорони і захисту лісу державного лісогосподарського (лісомисливського) підприємства або представника державного спеціалізованого лісозахисного підприємства щодо необхідності проведення лісозахисних чи санітарно-оздоровчих заходів за результатами огляду санітарного стану лісової ділянки.

Інженер ОЗ.П.
(посада)

Горб
(підпис)

В.А.Назарчук
(ініціали, прізвище)

« 12 » 07 20 21 року

Потребує проведення ЛРВ

ПОВІДОМЛЕННЯ
про появу ознак погіршення санітарного стану лісових насаджень

Житомирська область
(Автономія Республіки Крим, область)

ДП «Словечанське лісове господарство»
(власник ліса, постійний лісокористувач)

лісництво Велидженське квартал 10, виділ 22/1, площа 0,7 га

Таксаційна характеристика насадження

склад 10G+Dz+Dc, вік 77 р., бонітет I, середній діаметр 32 см,
середня висота 25 м, повнота 0,1.

тип лісу BaDc, рельєф _____, експозиція _____,

грунт _____, підріст _____, підлісок _____

Лісопатологічна характеристика

Вид пошкодження насадження (лісова пожежа, буревій, сніголам, обледеніння, відмирання та
всихання дерев, захаращеність, об'їдання шкідниками хвої/листя, наявність гусениць, масовий
літ метеликів, опадання хвої/листя, відлущення кори на стовбурах та інші ознаки, нехарактерні
для нормального стану дерев) всестороннє соснове з'яв. буревій
наслідок пошкодження корі

Ступінь пошкодження, ураження: поодинокі, слабке, середнє, сильне (необхідне підкреслити)

Вид розподілу пошкоджених дерев: поодинокий, груповий, куртинний (необхідне підкреслити)

Обсяг ушкодженої деревини (окомірно), м³/га 68, у тому числі сухоствійної 45

Ознаки погіршення стану лісових насаджень виявлені:

лісосу
(посада)

[підпис]
(підпис)

Говвський С.П
(ініціали, прізвище)

«1» 07 2021 року

лісничий
(лісничий (помічник лісничого))

[підпис]
(підпис)

Муровський Р.П
(ініціали, прізвище)

«1» 07 2021 року

Висновок

інженера відділу (сектору) охорони і захисту лісу державного лісогосподарського
(лісомисливського) підприємства або представника державного спеціалізованого лісозахисного
підприємства щодо необхідності проведення лісозахисних чи санітарно-оздоровчих заходів за
результатами огляду санітарного стану лісової ділянки

Гомребуз Моведення С.Р.В

Інженер ОЗ/І

(посада)

«12» 07 2021 року

[підпис]
(підпис)

В.А.Назарчук

(ініціали, прізвище)

ПОВІДОМЛЕННЯ
про появу ознак погіршення санітарного стану лісових насаджень

Житомирська область
(Автономна Республіка Крим, область)

ДП «Словечанське лісове господарство»
(власник лісів, постійний лісокористувач)

лісництво Велидницьке квартал 12, виділ 15(1), площа 0,2 га

Таксаційна характеристика насадження

склад 109 вік 74 р., бонітет I, середній діаметр 30 см,
середня висота 28 м, повнота 0,7,
тип лісу В3ФС, рельєф _____, експозиція _____,
грунт _____, підріст _____, підлісок _____

Лісопатологічна характеристика

Вид пошкодження насадження (лісова пожежа, буревій, сніголам, обледеніння, відмирання та всихання дерев, захаращеність, об'їдання шкідниками хвої/листя, наявність гусениць, масовий літ метеликів, опадання хвої/листя, відлущення кори на стовбурах та інші ознаки, нехарактерні для нормального стану дерев) Пошкодження соски зб в
наслідок вітровалу

Ступінь пошкодження, ураження: поодинокі, слабе, середнє, сильне (необхідне підкреслити)

Вид розподілу пошкоджених дерев: поодинокий, груповий, куртинний (необхідне підкреслити)

Обсяг ушкодженої деревини (окомірно), м³/га 45, у тому числі сухостійної 35

Ознаки погіршення стану лісових насаджень виявив:

се/а (посада) Се/а (підпис) Оксенчук С.Г. (ініціали, прізвище)

«1» 07 2021 року

Лісничий
(лісничий (помічник лісничого))

Се/а
(підпис)

Шуфровський Р.П.
(ініціали, прізвище)

«1» 07 2021 року

Висновок

інженера відділу (сектору) охорони і захисту лісу державного лісогосподарського (лісомисливського) підприємства або представника державного спеціалізованого лісозахисного підприємства щодо необхідності проведення лісозахисних чи санітарно-оздоровчих заходів за результатами огляду санітарного стану лісової ділянки.

Потребув проведення СРВ

Інженер ОЗЛ
(посада)

«12» 07 2021 року

(підпис)

В.А.Назарчук
(ініціали, прізвище)

ПОВІДОМЛЕННЯ
про появу ознак погіршення санітарного стану лісових насаджень

Житомирська область
(Автономна Республіка Крим, область)

ДП «Словечанське лісове господарство»
(являючись лісів, постійний лісокористувач)

лісництво Велідкицьке, квартал 12, виділ 15/2, площа 03 га

Таксаційна характеристика насадження

склад 10С7, вік 74 р., бонітет I, середній діаметр 30 см,
середня висота 24 м, повнота 0,7,
тип лісу В3С, рельєф _____, експозиція _____,
грунт _____, підріст _____, підлісок _____

Лісопатологічна характеристика

Вид пошкодження насадження (лісова пожежа, буревій, сніголам, обледеніння, відмирання та висихання дерев, захаращеність, об'їдання шкідниками хвої/листя, наявність гусениць, масовий літ метеликів, опадання хвої/листя, відлущення кори на стовбурах та інші ознаки, нехарактерні для нормального стану дерев) Пошкодження сосни зб
в наслідок вітрової

Ступінь пошкодження, ураження: слабке, середнє, сильне (необхідне підкреслити)

Вид розподілу пошкоджених дерев: куртинний, груповий, поодинокий (необхідне підкреслити)

Обсяг ушкодженої деревини (окомірно), м³/га 15, у тому числі сухостійної 12

Ознаки погіршення стану лісових насаджень, виявив:

ліс/лісця
(посада)

[підпис]
(підпис)

Оксенчук С.Б
(ініціали, прізвище)

«1» 07 2021 року

лісничий
(лісничий (помічник лісничого))

[підпис]
(підпис)

Нуровський Р.П
(ініціали, прізвище)

«1» 07 2021 року

Висновок

інженера відділу (сектору) охорони і захисту лісу державного лісогосподарського (лісомисливського) підприємства або представника державного спеціалізованого лісозахисного підприємства щодо необхідності проведення лісозахисних чи санітарно-оздоровчих заходів за результатами огляду санітарного стану лісової ділянки:

Статус перевірки СРВ

Інженер ОЗЛ
(посада)

[підпис]
(підпис)

В.А.Назарчук
(ініціали, прізвище)

«12» 07 2021 року

ПОВІДОМЛЕННЯ
про появу ознак погіршення санітарного стану лісових насаджень

Житомирська область
(Автономна Республіка Крим, область)

ДП «Словечанське лісове господарство»
(власник лісів, постійний лісокористувач)

лісництво Велиднеське, квартал 12, виділ 26(1), площа 0,2 га

Таксаційна характеристика насадження

склад 10Сз, вік 84 р., бонітет 4, середній діаметр 28 см,
середня висота 8,7 м. повнота 0,8
тип лісу НзС, рельєф _____, експозиція _____,
грунт _____, підріст _____, підлісок _____

Лісопатологічна характеристика

Вид пошкодження насадження (лісова пожежа, буревій, сніголам, обледеніння, відмирання та
всихання дерев, захаращеність, об'їдання шкідниками хвої/листя, наявність гусениць, масовий
літ метеликів, опадання хвої/листя, відлущення кори на стовбурах та інші ознаки, нехарактерні
для нормального стану дерев) пошкодження сосни зб в
не слідові вітрової

Ступінь пошкодження, ураження: поодинокі, слабі, середні, сильні (необхідне підкреслити)

Вид розподілу пошкоджених дерев: поодинокий, груновий, куртинний (необхідне підкреслити)

Обсяг ушкодженої деревини (окомірно), м³/га 50, у тому числі сухостійної 40

Ознаки погіршення стану лісових насаджень виявив:

м/лісес (посада) Оксентук С.Г (підпис) (ініціали, прізвище)

« 1 » 07 20 21 року

лісничий (лісничий (помічник лісничого)) Муровський Р.П (підпис) (ініціали, прізвище)

« 1 » 07 20 21 року

Висновок

інженера відділу (сектору) охорони і захисту лісу державного лісогосподарського
(лісомисливського) підприємства або представника державного спеціалізованого лісозахисного
підприємства щодо необхідності проведення лісозахисних чи санітарно-оздоровчих заходів за
результатами огляду санітарного стану лісової ділянки:

Готребув проведення СРВ
Інженер ОЗЛ (посада) В.А.Назарчук (підпис) (ініціали, прізвище)
« 12 » 07 20 21 року

ПОВІДОМЛЕННЯ
про появу ознак погіршення санітарного стану лісових насаджень

Житомирська область
(Автономна Республіка Крим, область)

ДП «Словечанське лісове господарство»
(власник лісів, постійний лісокористувач)

лісництво Велидницьке квартал 12, виділ 466/1, площа 9,3 га

Таксаційна характеристика насадження

склад 10С3 + 6П, вік 71 р., бонітет II, середній діаметр 26 см,
середня висота 21 м, повнота 0,7,
тип лісу А2С, рельєф _____, експозиція _____,
грунт _____, підріст _____, підлісок _____

Лісопатологічна характеристика

Вид пошкодження насадження (лісова пожежа, буреліт, сніголам, обледеніння, відмирання та
всихання дерев, захаращеність, об'їдання шкідниками хвої/листя, наявність гусениць, масовий
літ метеликів, опадання хвої/листя, відлущення кори на стовбурах та інші ознаки, нехарактерні
для нормального стану дерев) всіх видів сосни зб. б.
наслідок пошкодження корою

Ступінь пошкодження, ураження: поодинокі, слабке, середнє, сильне (необхідне підкреслити)

Вид розподілу пошкоджених дерев: поодинокий, груповий, куртинний (необхідне підкреслити)

Обсяг ушкодженої деревини (окомірно), м³/га 23, у тому числі сухостійної 23

Ознаки погіршення стану лісових насаджень виявив:

М. Ісєв
(посада)

В. А. Назарчук
(підпис)

В. А. Назарчук С. Б.
(ініціали, прізвище)

«1» 07 2021 року

Ісєв С. Б.
(лісничий (помічник лісничого))

В. А. Назарчук
(підпис)

Муровський Р. П.
(ініціали, прізвище)

«1» 07 2021 року

Висновок

інженера відділу (сектору) охорони і захисту лісу державного лісгосподарського
(лісохисливецького) підприємства або представника державного спеціалізованого лісозахисного
підприємства щодо необхідності проведення лісозахисних чи санітарно-оздоровчих заходів за
результатами огляду санітарного стану лісової ділянки:

Висновок

Інженер ОЗЛ
(посада)

В. А. Назарчук
(підпис)

В. А. Назарчук
(ініціали, прізвище)

«12» 07 2021 року

ПОВІДОМЛЕННЯ
про появу ознак погіршення санітарного стану лісових насаджень

Житомирська область
(Автономна Республіка Крим, область)

ДП «Словечанське лісове господарство»
(власник лісу, постійний лісокористувач)

лісництво Велидницьке, квартал 19, виділ 5(1), площа 0,3 га

Таксаційна характеристика насадження

ексад 8С2(86)2С3(50), вік 86 р., бонітет II, середній діаметр 26 см,
середня висота 22 м, повнота 0,7,
тип лісу дуб, рельєф _____, експозиція _____,
грунт _____, підріст _____, підлісок _____

Лісопатологічна характеристика

Вид пошкодження насадження (лісова пожежа, буревій, сніголам, обледеніння, відмирання та
висихання дерев, захаращеність, об'їдання шкідниками хвої/листя, наявність гусениць, масовий
літ метеликів, опадання хвої/листя, відлучення кори на стовбурах та інші ознаки, нехарактерні
для нормального стану дерев) висихання сосни зб в
наслідок пошкодження

Ступінь пошкодження, ураження: поодинокі, слабе, середнє, сильне (необхідне підкреслити)

Вид розподілу пошкоджених дерев: поодинокий, груповий, хуртинний (необхідне підкреслити)

Обсяг ушкодженої деревини (окомірно), м³/га 60, у тому числі сухостійної 50

Ознаки погіршення стану лісових насаджень, виявлені

м/лісу
(посада)

Вор
(підпис)

Тявський С.П
(ініціали, прізвище)

« 1 » 07 20 21 року

лісничий
(лісничий (помічник лісничого))

Вор
(підпис)

Нуровський Р.П
(ініціали, прізвище)

« 1 » 07 20 21 року

Висновок

інженера відділу (сектору) охорони і захисту лісу державного лісгосподарського
(лісогосподарського) підприємства або представника державного спеціалізованого лісозахисного
підприємства щодо необхідності проведення лісозахисних чи санітарно-оздоровчих заходів за
результатами огляду санітарного стану лісової ділянки:

Потребують проведення СРВ

Інженер ОЗЛ
(посада)

(підпис)

В.А.Назарчук
(ініціали, прізвище)

« 12 » 07 20 21 року

ПОВІДОМЛЕННЯ
про появу ознак погіршення санітарного стану лісових насаджень

Житомирська область
(Автономія Республіка Крим, область)

ДП «Словечанське лісове господарство»
(власник лісів, постійний лісокористувач)

лісництво Велидницьке квартал 19 виділ 3(1) площа 0,3 га

Таксаційна характеристика насадження

склад 10С3+Бп вік 61 р., бонітет I середній діаметр 24 см,
середня висота 22 м. поштов 0,2
тип лісу В2ФС рельєф _____, експозиція _____
грунт _____, підріст _____, підлісок _____

Лісопатологічна характеристика

Вид пошкодження насадження (лісова пожежа, буревій, сніголам, обледеніння, відмирання та висихання дерев, захаращеність, об'їдання шкідниками хвої/листя, наявність гусениць, масовий літ метеликів, опадання хвої/листя, відлущення кори на стовбурах та інші ознаки, нехарактерні для нормального стану дерев) всесмоння сосни зб-в
наслідок пошкодження корі

Ступінь пошкодження, ураження: поодинокі, слабе, середнє, сильне (необхідне підкреслити)

Вид розподілу пошкоджених дерев: поодинокий, груповий, куртинний (необхідне підкреслити)

Обсяг ушкодженої деревини (окомірно), м³/га 53, у тому числі сухостійної 53

Ознаки погіршення стану лісових насаджень виявлені:

М/місер (посада) Товр (підпис) Товвський С.П. (ініціали, прізвище)

«1» 07 2021 року

Міснєчий (лісничий (помічник лісничого)) Товр (підпис) Товвський Р.П. (ініціали, прізвище)

«1» 07 2021 року

Висновок

інженера відділу (сектору) охорони і захисту лісу державного лісогосподарського (лісомисливського) підприємства або представника державного спеціалізованого лісозахисного підприємства щодо необхідності проведення лісозахисних чи санітарно-оздоровчих заходів за результатами огляду санітарного стану лісової ділянки:

Готується проведення СРВ

Інженер ОЗ/І

(посада) 07 2021 року

В.А.Назарчук
(ініціали, прізвище)

ПОВІДОМЛЕННЯ
про появу ознак погіршення санітарного стану лісових насаджень

Житомирська область
(Автономна Республіка Крим, область)

ДП «Словечанське лісове господарство»
(власник ліса, постійний лісокористувач)

лісництво Валідкецьке, квартал 36, виділ 17(1), площа 0,7 га

Таксаційна характеристика насадження

склад 85% дуба, 15% берези, вік 41 р., бонітет I, середній діаметр 30 см,
середня висота 25 м, пошкодженість 0,8

тип лісу В3ДС, рельєф _____, експозиція _____

грунт _____, підріст _____, підлісок _____

Лісопатологічна характеристика

Вид пошкодження насадження (лісова пожежа, буревій, сніголам, обледеніння, відмирання та
всихання дерев, захаращеність, об'їдання шкідниками хвої/листя, наявність гусениць, масовий
літ метеликів, опадання хвої/листя, відлущення кори на стовбурах та інші ознаки, нехарактерні
для нормального стану дерев) всихання сосни, зб. б.

не слідою пошкодження верхівковою
серцею

Ступінь пошкодження, ураження: поодинокі, слабі, середні, сильні (необхідне підкреслити)

Вид розподілу пошкоджених дерев: поодинокі, груповий, куртинний (необхідне підкреслити)

Обсяг ушкодженої деревини (окомірно), м³/га 67, у тому числі сухостійної 55

Ознаки погіршення стану лісових насаджень виявлені:

лісничий (посада) Кобиленьський І. (підпис)

« 5 » 07 20 21 року

лісничий (лісничий (помічник лісничого)) Степан (підпис)

Нуровський Р.П. (ініціали, прізвище)

« 5 » 07 20 21 року

Висновок

інженера відділу (сектору) охорони і захисту лісу державного лісогосподарського
(лісогосподарського) підприємства про прієднання державного спеціалізованого лісозахисного
підприємства щодо необхідності проведення лісозахисних чи санітарно-оздоровчих заходів за
результатами огляду санітарного стану лісової ділянки:

Іотреб проведення СРВ

Інженер ОЗЛ

В.А.Назарчук
(ініціали, прізвище)

ПОВІДОМЛЕННЯ
про появу ознак погіршення санітарного стану лісових насаджень

Житомирська область
(Автономна Республіка Крим, область)

ДП «Словечанське лісове господарство»
(власник лісів, постійний лісокористувач)

лісництво Велидниське квартал 36 виділ 26(1) площа 0,2 га

Таксономічна характеристика насадження

склад 100% дуб вік 66 р., бонітет II, середній діаметр 20 см,
середня висота 18 м. повнота 0,7

тип лісу _____, рельєф _____, експозиція _____

грунт _____, підрієт _____, підлісок _____

Лісопатологічна характеристика

Вид пошкодження насадження (лісова пожежа, буревій, сніголам, обледеніння, відмирання та висихання дерев, захаращеність, об'їдання шкідниками хвої/листя, наявність гусениць, масовий діт метеликів, опадання хвої/листя, відлущення кори на стовбурах та інші ознаки, нехарактерні для нормального стану дерев)

всімакне сверея об. в
наслідок пошкодження бері, обліс
кору

Ступінь пошкодження, ураження: поодинокі, слабке, середнє, сильне (необхідне підкреслити)

Вид розподілу пошкоджених дерев: поодинокі, груповий, куртинний (необхідне підкреслити)

Обсяг ушкодженої деревини (окомірно), м³/га 100, у тому числі сухостійної 90

Ознаки погіршення стану лісових насаджень виявив:

ліснє (посада) Кобелинський (підпис) (ініціали, прізвище)

« 5 » 07 2021 року

лісничий (підпис) Муровський Р.П. (ініціали, прізвище)

(лісничий (помічник лісничого))

« 5 » 07 2021 року

Висновок

інженера відділу (сектору) охорони і захисту лісу державного лісгосподарського (лісовислізського) підприємства або представника державного спеціалізованого лісозахисного підприємства щодо необхідності проведення лісозахисних чи санітарно-оздоровчих заходів за результатами огляду санітарного стану лісової ділянки.

Гомаребур М.О. Гомаребур СРВ

Інженер ОЗ/І (посада) (підпис) (ініціали, прізвище)

« 12 » 07 2021 року

ПОВІДОМЛЕННЯ
про появу ознак погіршення санітарного стану лісових насаджень

Житомирська область
(Автономна Республіка Крим, область)

ДП «Словечанське лісове господарство»
(власник лісів, постійний лісокористувач)

лісництво Велидницьке - квартал 37 - виділ 1(1), площа 0,2 га

Таксаційна характеристика насадження

склад БСз2бп+Рк вік 71 р., бонітет 1, середній діаметр 30 см,
середня висота 25 м, повнота 0,8
тип лісу В2БС, рельєф _____, експозиція _____
грунт 1, підріст _____, підлісок _____

Лісопатологічна характеристика

Вид пошкодження насадження (лісова пожежа, буревій, сніголам, обледеніння, відмирання та
всихання дерев, захаращеність, об'їдання шкідниками хвої/листя, наявність гусениць, масовий
літ метеликів, опадання хвої/листя, відщипування кори на стовбурах та інші ознаки, нехарактерні
для нормального стану дерев) всихання кори зовнішньої
пошкодження берізової кори

Ступінь пошкодження, уривання: поодинокі, слабе, середнє, сильне (необхідне підкреслити)

Вид розподілу пошкоджених дерев: поодинокий, груповий, куртинний (необхідне підкреслити)

Обсяг ушкодженої деревини (окореної), м³/га 70, у тому числі сухоїстіяної 63

Ознаки погіршення стану лісових насаджень виявлені

М.Н.С. (посад.) [підпис]
«5» 07 2021 року

Кобилевський І.М.
(ініціали, прізвище)

Лісник Кееєє
(лісничий (помічник лісничого))

[підпис]
(підпис)

Нуровський Р.П.
(ініціали, прізвище)

«5» 07 2021 року

Висновок

інженера відділу (сектору) охорони і захисту лісу державного лісгосподарського
(лісогосподарського) підприємства або представника державного спеціалізованого лісозахисного
підприємства щодо необхідності проведення лісозахисних чи санітарно-оздоровчих заходів за
результатами огляду санітарного стану лісової ділянки.

Потребує проведення СРВ

Інженер ОЗЛ

«12» 07 2021 року

[підпис]
(підпис)

В.А.Назарчук
(ініціали, прізвище)

ПОВІДОМЛЕННЯ
про появу ознак погіршення санітарного стану лісових насаджень

Житомирська область
(Автономна Республіка Крим, область)

ДП «Словечанське лісове господарство»
(лісництво лісів, постійний лісокористувач)

лісництво Велидницьке квартал 37 виділ 1(2) площа 0,6 га

Таксаційна характеристика насадження

експлат ВС2260 вік 71 р. бонітет I середній діаметр 30 см,
середня висота 25 м. повнота 0,8
тип лісу В24С рельєф _____, експозиція _____
грунт _____, підріст _____, підлісок _____

Лісопатологічна характеристика

Вид пошкодження насадження (лісова пожежа, буревій, сніголам, обледеніння, відмирання та
висихання дерев, захаращеність, об'їдання шкідниками хвої/листя, наявність гусениць, масовий
літ захаращення, опалання хвої/листя, відлашування кори на стовбурах та інші ознаки, нехарактерні
для нормального стану дерев) величезні маси
наслідок пошкодження верхівкової
корої

Ступінь пошкодження, ураження: поодинокі, слабе, середнє, сильне (необхідне підкреслити)

Вид розподілу пошкоджених дерев: поодинокі, груповий, куртинний (необхідне підкреслити)

Обсяг ушкодженої деревини (окорірно), м³/га 42 з у тому числі сухостійної 30

Ознаки погіршення стану лісових насаджень виявив

Лісництво (посада) ВВ (підпис)

Кобилінський В
(ініціали, прізвище)

«5» 07 2021 року

Лісничий
(лісничий (помічник лісничого))

ВВ
(підпис)

Шуровський Р.П
(ініціали, прізвище)

«5» 07 2021 року

Висновок

інженера відділу (сектору) охорони і захисту лісу державного лісгосподарського
(лісогосподарського) підприємства або представника державного спеціалізованого лісозахисного
підприємства щодо необхідності проведення лісозахисних чи санітарно-оздоровчих заходів за
результатами огляду санітарного стану лісової ділянки

Потребув проведення СРВ

Інженер ОЗЛ
(посада)

«12» 07 2021 року

В.А.Назарчук
(ініціали, прізвище)

ПОВІДОМЛЕННЯ
про появу ознак погіршення санітарного стану лісових насаджень

Житомирська область
(Автономна Республіка Крим, область)

ДП «Словечанське лісове господарство»
(власник лісів, постійний лісокористувач)

лісництво Велидницьке, квартал 34, виділ 46/1, площа 0.1 га

Таксаційна характеристика насадження

ексад 10С7 + 6п + Ф2, вік 50 р., бонітет I, середній діаметр 20 см,
середня висота 19 м, повнота 0,85

тип лісу Ф2С, рельєф _____, експозиція _____

грунт _____, підріст _____, підлісок _____

Лісопатологічна характеристика

Вид пошкодження насадження (лісова пожежа, буревій, сніголам, обледеніння, відмирання та
всихання дерев, захаращеність, об'їдання шкідниками хвої/листя, наявність гусениць, масовий
літ метеликів, опадання хвої/листя, відлущення кори на стовбурах та інші ознаки, нехарактерні
для нормального стану дерев) всихання сосни з
наслідок пошкодження берізкавою
корією

Ступінь пошкодження, ураження: поодинокі, слабе, середне, сильне (необхідне підкреслити)

Вид розподілу пошкодження дерев: поодинокі, груповий, куртинний (необхідне підкреслити)

Обсяг ушкодженої деревини (окорки), м³ та 110, у тому числі сухостійної 80

Ознаки погіршення стану лісових насаджень виявив:

М/М/С
(посада)

ВМ
(підпис)

Кобилінський Р.М
(ініціали, прізвище)

«5» 07 2021 року

Лісничий
(лісничий (помічник лісничого))

С.С.С.
(підпис)

Нуровський Р.П
(ініціали, прізвище)

«5» 07 2021 року

Висновок

інженера відділу (сектору) охорони і захисту лісу державного лісогосподарського
(лісомисливського) підприємства або представника державного спеціалізованого лісозахисного
підприємства щодо необхідності проведення лісозахисних чи санітарно-оздоровчих заходів за
результатами огляду санітарного стану лісової ділянки.

Готребус проведено СРВ

Інженер ОЗЛ
(посада)

В.А.Назарчук
(підпис)

В.А.Назарчук
(ініціали, прізвище)

«12» 07 2021 року

Житомирська область
(Автономна Республіка Крим, область)

лісництво Велігницьке квартал 37 виділ 19, площа 1,5 га

Дісонатологічна характеристика

Ступінь пошкодження, ураження: поодинокі, слабке, середнє, сильне (необхідне підкреслити)

Вид розподілу пошкоджених дерев: поодинокий, груповий, куртинний (необхідне підкреслити)

Обсяг ушкодженої деревини (окорено), м³/га 39, у тому числі сухостійної 28

Ознаки потребителя: м/л/с/у
(посадка)

(підпис)

45 5 30

003

20 *21* року

лісний чейві
(лісний (помічник лісного))

(ПІДПИС)

5

92

20 21 party

Висновок

Висновок
інженера відділу (сектору) охорони і захисту лісу державного лісгосподарського (лісомисливського) підприємства або представника державного спеціалізованого лісозахисного підприємства щодо необхідності проведення лісозахисних чи санітарно-оздоровчих заходів за результатами огляду санітарного стану лісової ділянки.

Потребує проведення СРВ

Инженер ОЗ.1

(посадки)

12

१३

20 21 рік

СНДМС)

В.А.Назарчук

(ініціали, прізвище)

ПОВІДОМЛЕННЯ
про появу ознак погіршення санітарного стану лісових насаджень

Житомирська область
(Автономна Республіка Крим, область)

ДП «Словечанське лісове господарство»
(власник ліса, постійний лісокористувач)

лісництво Велидниське квартал 37, виділ 24(1), площа 0,2 га

Таксаційна характеристика насадження

склад 10С₂+10П₂+10Д₂+10С вік 66 р., бонітет I, середній діаметр 28 см,
середня висота 22 м. повнота 0,8 %

тип лісу В₂ДС, рельєф _____, експозиція _____

грунт _____, підріст _____, підлісок _____

Лісопатологічна характеристика

Вид пошкодження насадження (лісова пожежа, буреліз, сніголам, обледеніння, відмирання та висихання дерев, захаращеність, об'їдання шкідниками хвої/листя, наявність гусениць, масовий літ метеликів, опадання хвої/листя, відлущення кори на стовбурах та інші ознаки, нехарактерні для нормального стану дерев)

висихання сосни зб. в. в. в.
наслідок пошкодження з верх. частини
коротк

Ступінь пошкодження, ураження: поодинокі, слабе, середнє, сильне (необхідне підкреслити)

Вид розподілу пошкоджених дерев: поодинокий, груповий, куртинний (необхідне підкреслити)

Обсяг ушкодженої деревини (окомірно), м³ та 60, у тому числі сухостійної 60

Ознаки погіршення стану лісових насаджень виявив:

М/лісу (посада) В.А. (підпис) Володимирський В. (ініціали, прізвище)

« 5 » 07 2021 року
лісничий (лісничий (помічник лісничого)) С.В. (підпис) Муровський Р.П. (ініціали, прізвище)

« 5 » 07 20 21 року

Висновок

інженера відділу (сектору) охорони і захисту лісу державного лісогосподарського (лісомисливського) підприємства або представника державного спеціалізованого лісозахисного підприємства щодо необхідності проведення лісозахисних чи санітарно-оздоровчих заходів за результатами огляду санітарного стану лісової ділянки.

Григор'єв (підпис) СРВ

Інженер ОЗЛ (посада) « 12 » 07 20 21 року В.А.Назарчук (підпис) (ініціали, прізвище)

ПОВІДОМЛЕННЯ
про появу ознак погіршення санітарного стану лісових насаджень

Житомирська область
(Автономна Республіка Крим, область)

ДП «Словечанське лісове господарство»
(власник лісів, постійний лісокористувач)

лісництво Великокецьке, квартал 34, виділ 26, площа 9,9 га

Таксацийна характеристика насадження

склад БСДБЛД, вік 81 р., бонітет 1, середній діаметр 32 см,
середня висота 27 м, повнота 0,7,
тип лісу БЗДС, рельєф _____, експозиція _____,
грунт _____, підріст _____, підлісок _____

Лісопатологічна характеристика

Вид пошкодження насадження (лісова пожежа, буревій, сніголам, обледеніння, відмирання та висихання дерев, захаращеність, об'їдання шкідниками хвої/листя, наявність гусениць, масовий літ метеликів, опадання хвої/листя, відлущення кори на стовбурах та інші ознаки, нехарактерні для нормального стану дерев) висихання сосни зб. в
наслідок пошкодження з верхівкової
хвороби

Ступінь пошкодження, ураження: поодинокі, слабке, середнє, сильне (необхідне підкреслити)

Вид розподілу пошкоджених дерев: поодинокий, групний, куртинний (необхідне підкреслити)

Обсяг ушкодженої деревини (окорено), м³/га 50, у тому числі сухостійної 30

Ознаки погіршення стану лісових насаджень виявив:

М. Ісєв
(посада)

[підпис]
(підпис)

Кобзаренко С. П.
(ініціали, прізвище)

« 5 » 07 20 21 року

Місник
(лісничий (помічник лісничого))

[підпис]
(підпис)

Муровський Р. П.
(ініціали, прізвище)

« 5 » 07 20 21 року

Висновок

Інженера відділу (сектору) охорони і захисту лісу державного лісгосподарського (лісомисливського) підприємства або представника державного спеціалізованого лісозахисного підприємства щодо необхідності проведення лісозахисних чи санітарно-оздоровчих заходів за результатами огляду санітарного стану лісової ділянки.

Потребув проведення СРВ

Інженер ОЗЛ
(посада)

[підпис]
(підпис)

В. А. Назарчук
(ініціали, прізвище)

« 12 » 07 20 21 року

ПОВІДОМЛЕННЯ
про появу ознак погіршення санітарного стану лісових насаджень

Житомирська область
(Автономна Республіка Крим, область)

ДП «Словечанське лісове господарство»
(власник лісів, постійний лісокористувач)

лісництво Велідницьке, квартал 61, виділ 37(1), площа 3.0 га

Таксацийна характеристика насадження

склад БС2ДБп, вік 110 р., бонітет 2, середній діаметр 36 см,
середня висота 28 м, повнота 0,6,
тип лісу Б2ДС, рельєф _____, експозиція _____,
грунт _____, підріст _____, підлісок _____

Лісопатологічна характеристика

Вид пошкодження насадження (лісова пожежа, буревій, сніголам, обледеніння, відмирання та
висихання дерев, захаращеність, об'їдання шкідниками хвої/листя, наявність гусениць, масовий
літ метеликів, опадання хвої/листя, відлучення кори на стовбурах та інші ознаки, нехарактерні
для нормального стану дерев) всесеконна сосна зб. в
наслідок пошкодження ураження корою

Ступінь пошкодження, ураження: поодинокі, слабке, середнє, сильне (необхідне підкреслити)

Вид розподілу пошкоджених дерев: поодинокий, груповий, куртинний (необхідне підкреслити)

Обсяг ушкодженої деревини (заокмірно), м³/га 28, у тому числі сухостійної 20

Ознаки погіршення стану лісових насаджень виявив:

ліснеч
(посада)

(підпис)

Таввський С.П
(ініціали, прізвище)

« 1 » 07 20 21 року

лісничий (помічник лісничого)

(підпис)

Шуровський Р.П
(ініціали, прізвище)

« 1 » 07 20 21 року

Висновок

Інженера відділу (сектору) охорони і захисту лісу державного лісгосподарського
(лісовинищувального) підприємства або представника державного спеціалізованого лісозахисного
підприємства щодо необхідності проведення лісозахисних чи санітарно-оздоровчих заходів за
результатами огляду санітарного стану лісової ділянки.

Потребно проведення СРВ

Інженер ОЗЛІ
(посада)

(підпис)

В.А.Назарчук
(ініціали, прізвище)

« 12 » 07 20 21 року

ПОВІДОМЛЕННЯ
про появу ознак погіршення санітарного стану лісових насаджень

Житомирська область
(Автономна Республіка Крим, область)

ДП «Словечанське лісове господарство»
(насадж. ліса, постійний лісокористувач)

лісництво Великокопальське квартал 61 виділ 41 площа 2,9 га

Таксаційна характеристика насадження

склад БХЗ'ЗСЗІБП вік 160 р. бонітет 3 середній діаметр 44 см,
середня висота 26 м. повнота 98
тип лісу СЗІДС рельєф _____ експозиція _____
грунт _____ підріст _____ підлісок _____

Лісопатологічна характеристика

Вид пошкодження насадження (лісова пожежа, буревій, сніголам, обледеніння, відмирання та
всихання дерев, захаращеність, об'їдання шкідниками хвої/листя, наявність гусениць, масовий
літ метеликів, опадання хвої/листя, відлущення кори на стовбурах та інші ознаки, нехарактерні
для нормального стану дерев) всихання сосни 38,6
наслідок пошкодження вершавним комахами

Ступінь пошкодження, ураження: поодинокі, слабке, середнє, сильне (необхідне підкреслити)

Вид розподілу пошкоджених дерев: поодинокий, груповий, куртинний (необхідне підкреслити)

Обсяг ушкодженої деревини (окореник), м³/га 34, у тому числі сухоїстиної 25

Ознаки погіршення стану лісових насаджень виявив:

М.Ісич
(посада)

Т.С.С.
(підпис)

Горьвський С.П.
(ініціали, прізвище)

« 1 » 07 20 21 року

С.С.С.
(лісничий (помічник лісничого))

С.С.С.
(підпис)

Нуровський Р.П.
(ініціали, прізвище)

« 1 » 07 20 21 року

Висновок

Інженера відділу (сектору) охорони і захисту лісу державного лісогосподарського
(лісогосподарського) підприємства або представника державного спеціалізованого лісозахисного
підприємства щодо необхідності проведення лісозахисних чи санітарно-оздоровчих заходів за
результатами огляду санітарного стану лісової ділянки.

Потребув

проведення

СРВ

Інженер ОЗ.І
(посада)

С.С.С.
(підпис)

В.А.Назарчук
(ініціали, прізвище)

« 12 » 07 20 21 року

ПОВІДОМЛЕННЯ
про появу ознак погіршення санітарного стану лісових насаджень

Житомирська область
(Автономна Республіка Крим, область)

ДП «Словечанське лісове господарство»
(власник лісів, постійний лісокористувач)

лісництво Велідимське квартал 62, виділ 286, площа 0,6 га

Таксаційна характеристика насадження

склад 7Сз 3Бп, вік 76 р., бонітет 2, середній діаметр 28 см,
середня висота 22 м., повнота 0,7,
тип лісу В3ФС, рельєф _____, експозиція _____,
грунт _____, підріст _____, підлісок _____

Лісопатологічна характеристика

Вид пошкодження насадження (лісова пожежа, буревій, сніголам, обледеніння, відмирання та висихання дерев, захаращеність, об'їдання шкідниками хвої/листя, наявність гусениць, масовий літ метеликів, опадання хвої/листя, відлущення кори на стовбурах та інші ознаки, нехарактерні для нормального стану дерев) всіх видів сосни зб в
наслідок пошкодження корі

Ступінь пошкодження, ураження: поодинокі, слабке, середнє, сильне (необхідне підкреслити)

Вид розподілу пошкоджених дерев: поодинокі, груповий, куртинний (необхідне підкреслити)

Обсяг ушкодженої деревини (окомірно), м³/га 69, у тому числі сухостійної 50

Ознаки погіршення стану лісових насаджень виявлені

єрісу
(посади) _____ (підпис)
« 7 » 07 20 21 року

Белуб А.Ч.
(ініціали, прізвище)

лісничий
(лісничий (помічник лісничого)) _____ (підпис)

Нуровський Р.П.
(ініціали, прізвище)

« 7 » 07 20 21 року

Висновок

Інженери відділу (сектору) охорони і захисту лісу державного лісгосподарського (лісомисливського) підприємства або представника державного спеціалізованого лісозахисного підприємства щодо необхідності проведення лісових чи санітарно-оздоровчих заходів за результатами огляду санітарного стану лісових насаджень

Зотребув проведення СРВ

Інженер ОЗ.І
(посади)

« 12 » 07 20 21 року

В.А.Назарчук
(ініціали, прізвище)

ПОВІДОМЛЕННЯ
про появу ознак погіршення санітарного стану лісових насаджень

Житомирська область
(Автономна Республіка Крим, область)

ДП «Словечанське лісове господарство»
(власник лісів, постійний лісокористувач)

лісництво Велидниське, квартал 73, виділ 20(1), площа 21 га

Таксодійна характеристика насадження

склад БСЗБПДС, вік 71 р., бонітет I, середній діаметр 26 см,
середня висота 22 м., повнота 0,7,
тип лісу БЗДС, рельєф _____, експозиція _____,
грунт _____, підріст _____, підлісок _____

Лісопатологічна характеристика

Вид пошкодження насадження (лісова пожежа, бурелів, сніголам, обледеніння, відмирання та висихання дерев, захаращеність, об'їдання шкідниками хвої/листя, наявність гусениць, масовий літ метеликів, опадання хвої/листя, відлущення кори на стовбурах та інші ознаки, нехарактерні для нормального стану дерев) висихання сосни зб. в
наслідок пошкодження бурхливим
коротк

Ступінь пошкодження, ураження: поодинокі, слабке, середнє, сильне (необхідне підкреслити)

Вид розподілу пошкоджених дерев: поодинокий, груповий, куртинний (необхідне підкреслити)

Обсяг ушкодженої деревини (окопирно), м³/га 26, у тому числі сухостійної 20

Ознаки погіршення стану лісових насаджень виявив

лісник
(посада)

[підпис]
(підпис)

Товаров Т.С
(ініціали, прізвище)

"7" 07 2021 року

лісничий
(лісничий (помічник лісничого))

[підпис]
(підпис)

Шуфаловський Р.П
(ініціали, прізвище)

"7" 07 2021 року

Висновок

інженера відділу (сектору) охорони і захисту лісу державного лісогосподарського (лісово-господарського) підприємства або представника державного спеціалізованого лісозахисного підприємства щодо необхідності проведення лісозахисних чи санітарно-оздоровчих заходів за результатами огляду санітарного стану лісової ділянки:

Немає потреби проведення СРЗ

Інженер ОЗ.І
(посада)

[підпис]
(підпис)

В.А.Назарчук
(ініціали, прізвище)

"12" 07 2021 року

ПОВІДОМЛЕННЯ
про появу ознак погіршення санітарного стану лісових насаджень

Житомирська область
(Автономна Республіка Крим, область)

ДП «Словечанське лісове господарство»
(належить лісам, постійний лісокористувач)

лісництво Велидженське, квартал 81, виділ 15/1, площа 0,3 га

Таксаційна характеристика насадження

експл. 8С2Бр, вік 45 р., бонітет 2, середній діаметр 18 см,
середня висота 16 м, повнота 1,
тип лісу А2С, рельєф _____, експозиція _____,
грунт _____, підріз _____, підлісок _____

Лісопатологічна характеристика

Вид пошкодження насадження (лісова пожежа, буревій, сніголам, обледеніння, відмирання та висихання дерев, захаращеність, об'їдання шкідниками хвої/листя, наявність гусениць, масовий літ метеликів, опадання хвої/листя, відлущення кори на стовбурах та інші ознаки, нехарактерні для нормального стану дерев) всесонне сосне
наслідок пошкодження корів сосни

Ступінь пошкодження, ураження: поодинокі, слабе, середнє, сильне (необхідне підкреслити)

Вид розподілу пошкоджених дерев: поодинокий, груповий, куртинний (необхідне підкреслити)

Обсяг ушкодженої деревини (окорено), м³/га 33, у тому числі сухостійної 28

Ознаки погіршення стану лісових насаджень виявив
м/ісц (посада) П (підпис)

Товмоя Н.С
(ініціали, прізвище)

« 7 » 07 20 21 року

Міснєтєєв
(лісничий (помічник лісничого))

Бор
(підпис)

Нуровський Р.П
(ініціали, прізвище)

« 7 » 07 20 21 року

Висновок

інженера відділу (сектору) охорони і захисту лісу державного лісогосподарського (лісогоспелісового) підприємства або представника державного спеціалізованого лісозахисного підприємства щодо необхідності проведення лісозахисних чи санітарно-оздоровчих заходів за результатами огляду санітарного стану лісової ділянки.

Потрібно проведення СРЗ

Інженер ОЗ/І
(посада)

В.А.Назарчук
(підпис)

В.А.Назарчук
(ініціали, прізвище)

« 12 » 07 20 21 року

Житомирська область

(Автономна Республіка Крим, область)

(являється лісом, постійний лісодержувач)

лісництво

вік 76 р., бонітет 1, середній діаметр 28 см.

склад 207 тисн
середня висота 23 м.

тип лісу B2DC

групи

Дієпатологічна характеристика

літ метеликів, опадання хвої/листя, відлущення кори на стовбурах та інші ознаки, нехарактерні для нормального стану дерев) всехоння сосен зб. в. д. д.

наследок пошкор жемни Оверх, баовел
корог

Ступінь пошкодження, уривання: поодинокі, слабе, середнє, сильне (необхідне підкреслити)

Вид розподілу пошкоджених дерев: поодинокий, груповий, куртинний (необхідне підкреслити)

Обсяг ушкодженої деревини (зокрема): $\text{м}^3/\text{га}$ 105, у тому числі сухої: 100

Ознаки погіршення стану лісових насаджень вияви

_____ (підпис)

№ 7 07 2021 року

Лісничий (помічник лісничого)

(лісничий (помічник лісничого))

॥ ७ ॥ ०७ 20 21 policy

α 7 07 20 21 policy

Висновок

інженера відділу (сектору) охорони і захисту лісу державного лісгосподарського (лісовиставського) підприємства або представника державного спеціалізованого лісозахисного підприємства щодо необхідності проведення лісозахисних чи санітарно-оздоровчих заходів за результатами огляду санітарного стану лісової ділянки;

Потребуется проведение СРВ

Инженер ОЗ.1

(посадка)

« 12 » 07 20 21 року

« 12 » 07 20 21 року

В.А.Назарчук

(ініціали, прізвище)

ПОВІДОМЛЕННЯ
про появу ознак погіршення санітарного стану лісових насаджень

Житомирська область

(Автономна Республіка Крим, область)

ДП «Словечанське лісове господарство»

(власник лісів, постійний лісокористувач)

лісництво Листвинське, квартал 40, виділ 20(1), площа 0,7 га

Таксаційна характеристика насадження

склад 70% 3Бп-1/3.Вч., вік 107 р., бонітет 1, середній діаметр 36 см,
середня висота 28 м, повнота 0,6.

тип лісу В3 ЛС, рельєф Рівнинний, експозиція _____,

грунт _____, підріст _____, підлісок _____

Лісопатологічна характеристика

Вид пошкодження насадження (лісова пожежа, буревій, сніголам, обледеніння, відмирання та висихання дерев, захаращеність, об'їдання шкідниками хвої/листя, наявність гусениць, масовий літ метеликів, опадання хвої/листя, відлущення кори на стовбурах та інші ознаки, нехарактерні для нормального стану дерев) Погіршення ст. висихання білолистої, білолистої, сильної сухості, куртинна хвороба

Ступінь пошкодження, ураження: поодинокі, слабке, середнє, сильне (необхідне підкреслити)

Вид розподілу пошкоджених дерев: поодинокий, груповий, куртинний (необхідне підкреслити)

Обсяг ушкодженої деревини (окомірно), м³/га 35, у тому числі сухостійної 35

Ознаки погіршення стану лісових насаджень виявив:

Майстер лісу обх № 5
(посада)

« 6 » 07 2021 року

Лісничий
(лісничий (помічник лісничого))

« 6 » 07 2021 року

(підпис)

Мудрецький В.О.
(ініціали, прізвище)

(підпис)

Рудницький О.А.
(ініціали, прізвище)

Висновок

інженера відділу (сектору) охорони і захисту лісу державного лісгосподарського (лісгоспеліснського) підприємства або представника державного спеціалізованого лісозахисного підприємства щодо необхідності проведення лісозахисних чи санітарно-оздоровчих заходів за результатами огляду санітарного стану лісової ділянки:

Насадження потребує продовження СРВ

Інженер ОЗЛ
(посада)

« 7 » 07 2021 року

(підпис)

В.А.Назарчук
(ініціали, прізвище)

ПОВІДОМЛЕННЯ
про появу ознак погіршення санітарного стану лісових насаджень

Житомирська область
(Автономна Республіка Крим, область)

ДП «Словечанське лісове господарство»
(власник лісів, постійний лісокористувач)

лісництво Листвинське, квартал 65, виділ 9(1), площа 0,2 га

Таксаційна характеристика насадження

склад 5Сз 2Дз 2Бн 10с, вік 66 р., бонітет 1А, середній діаметр 28 см,
середня висота 27 м, повнота 0,7,

тип лісу С₂ГДс, рельєф Рівнинний, експозиція _____,

грунт _____, підріст _____, підлісок _____

Лісопатологічна характеристика

Вид пошкодження насадження (лісова пожежа, буревій, сніголам, обледеніння, відмирання та
всихання дерев, захаращеність, об'їдання шкідниками хвої/листя, наявність гусениць, масовий
літ метеликів, опадання хвої/листя, відлущення кори на стовбурах та інші ознаки, нехарактерні
для нормального стану дерев) Пошкодження С₂ короїдом
верхівками сильної ступеня куртинного характеру.

Ступінь пошкодження, ураження: поодинокі, слабке, середнє, сильне (необхідне підкреслити)

Вид розподілу пошкоджених дерев: поодинокий, груповий, куртинний (необхідне підкреслити)

Обсяг ушкодженої деревини (окомірно), м³/га 80, у тому числі сухостійної 80


Ознаки погіршення стану лісових насаджень виявив:


Майстер лісу обх № 6
(посада)

« 6 » 07 2021 року

Лісничий
(лісничий (помічник лісничого))

« 6 » 07 2021 року


(підпис)


(підпис)

Рудницький Г.М.
(ініціали, прізвище)

Рудницький О.А.
(ініціали, прізвище)

Висновок

інженера відділу (сектору) охорони і захисту лісу державного лісгосподарського
(лісомисливського) підприємства або представника державного спеціалізованого лісозахисного
підприємства щодо необхідності проведення лісозахисних чи санітарно-оздоровчих заходів за
результатами огляду санітарного стану лісової ділянки:

Насаджено котребу криваво СРВ

Інженер ОЗЛ
(посада)

« 7 » 07 2021 року


(підпис)

В.А.Назарчук
(ініціали, прізвище)

ПОВІДОМЛЕННЯ
про появу ознак погіршення санітарного стану лісових насаджень

Житомирська область

(Автономна Республіка Крим, область)

ДП «Словечанське лісове господарство»

(власник лісів, постійний лісокористувач)

лісництво Листвинське, квартал 65, виділ 20(1), площа 0,1 га

Таксаційна характеристика насадження

склад 5C₁ 2D₂ 3B₁ 1B₂ 1B₃ 66 р., бонітет 1A, середній діаметр 32 см,
середня висота 27 м, повнота 0,7.

тип лісу C₃ FDC, рельєф Рівнинний, експозиція _____,

грунт _____, підрієт _____, підлісок _____

Лісопатологічна характеристика

Вид пошкодження насадження (лісова пожежа, буревій, сніголам, обледеніння, відмирання та
всихання дерев, захаращеність, об'їдання шкідниками хвої/листя, наявність гусениць, масовий
літ метеликів, опадання хвої/листя, відлущення кори на стовбурах та інші ознаки, нехарактерні
для нормального стану дерев) Накопичення C₃ кроїла верхівки
сильною ступенем ураження характеру

Ступінь пошкодження, ураження: поодинокі, слабке, середнє, сильне (необхідне підкреслити)

Вид розподілу пошкоджених дерев: поодинокий, груповий, куртинний (необхідне підкреслити)

Обсяг ушкодженої деревини (окомірно), м³/га 90, у тому числі сухостійної 90

Ознаки погіршення стану лісових насаджень виявив:

Майстер лісу обх № 6

(посада)

« 6 » 07 2021 року

Лісничий

(лісничий (помічник лісничого))

« 6 » 07 2021 року

(підпис)

(підпис)

Рудницький Г.М.
(ініціали, прізвище)

Рудницький О.А.

(ініціали, прізвище)

Висновок

інженера відділу (сектору) охорони і захисту лісу державного лісогосподарського
(лісомисливського) підприємства або представника державного спеціалізованого лісозахисного
підприємства щодо необхідності проведення лісозахисних чи санітарно-оздоровчих заходів за
результатами огляду санітарного стану лісової ділянки:

Накопичення кроїла верхівки C₃B

Інженер ОЗЛ

(посада)

« 7 » 07 2021 року

(підпис)

В.А.Назарчук

(ініціали, прізвище)

ПОВІДОМЛЕННЯ
про появу ознак погіршення санітарного стану лісових насаджень

Житомирська область
(Автономна Республіка Крим, область)

ДП «Словечанське лісове господарство»
(власник лісів, постійний лісокористувач)

лісництво Листвинське, квартал 70, виділ 1(1), площа 0,3 га

Таксаційна характеристика насадження

склад 8С3(81/2С3(51)хБм, вік 81 р., бонітет 1, середній діаметр 32 см,
середня висота 26 м, повнота 0,75

тип лісу В3ФС, рельєф Рівнинний, експозиція _____

грунт _____, підріст _____, підлісок _____

Лісопатологічна характеристика

Вид пошкодження насадження (лісова пожежа, буревій, сніголам, обледеніння, відмирання та
всихання дерев, захаращеність, об'їдання шкідниками хвої/листя, наявність гусениць, масовий
літ метеликів, опадання хвої/листя, відлущення кори на стовбурах та інші ознаки, нехарактерні
для нормального стану дерев) Пошкоджено С3 кородами

Верх. б'ювету
характеру середньої ступеня куртинного

Ступінь пошкодження, ураження: поодинокі, слабке, середнє, сильне (необхідне підкреслити)

Вид розподілу пошкоджених дерев: поодинокий, груповий, куртинний (необхідне підкреслити)

Обсяг ушкодженої деревини (окомірно), м³/га 117, у тому числі сухостійної 117

Ознаки погіршення стану лісових насаджень виявив:

Майстер лісу обх № 8
(посада) _____ (підпис)

« 5 » 07 2021 року

Роман В. А.
(ініціали, прізвище)

Лісничий
(лісничий (помічник лісничого))

_____ (підпис)

Рудницький О. А.
(ініціали, прізвище)

« 5 » 07 2021 року

Висновок

інженера відділу (сектору) охорони і захисту лісу державного лісогосподарського
(лісомисливського) підприємства або представника державного спеціалізованого лісозахисного
підприємства щодо необхідності проведення лісозахисних чи санітарно-оздоровчих заходів за
результатами огляду санітарного стану лісової ділянки:

Насаджено потребу проведення СРВ

Інженер ОЗЛ
(посада)

« 6 » 07 2021 року

_____ (підпис)

В. А. Назарчук
(ініціали, прізвище)

ПОВІДОМЛЕННЯ
про появу ознак погіршення санітарного стану лісових насаджень

Житомирська область
(Автономна Республіка Крим, область)

ДП «Словечанське лісове господарство»
(власник лісів, постійний лісокористувач)

лісництво Листвинське, квартал 74, виділ 1, площа 1,4 га

Таксаційна характеристика насадження

склад 5Сз 5Бн + 0с, вік 36 р., бонітет 3, середній діаметр 12 см,
середня висота 10 м, повнота 0,7.

тип лісу BrDC, рельєф Рівнинний, експозиція _____,

грунт _____, підрієт _____, підлісок _____

Лісопатологічна характеристика

Вид пошкодження насадження (лісова пожежа, буревій, сніголам, обледеніння, відмирання та
всихання дерев, захаращеність, об'їдання шкідниками хвої/листя, наявність гусениць, масовий
літ метеликів, опадання хвої/листя, відлущення кори на стовбурах та інші ознаки, нехарактерні
для нормального стану дерев) Пошкодження Сс хвої/листя бурів'ям
сильна ступінь куртинного характеру

Ступінь пошкодження, ураження: поодинокі, слабе, середнє, сильне (необхідне підкреслити)

Вид розподілу пошкоджених дерев: поодинокий, груповий, куртинний (необхідне підкреслити)

Обсяг ушкодженої деревини (окомірно), м³/га 14, у тому числі сухостійної 14

Ознаки погіршення стану лісових насаджень виявлені

Майстер лісу обх № 8
(посада)

« 6 » 07 2021 року

(підпис)

Рожок В.А.
(ініціали, прізвище)

Лісничий
(лісничий (помічник лісничого))

« 6 » 07 2021 року

(підпис)

Рудницький О.А.
(ініціали, прізвище)

Висновок

інженера відділу (сектору) охорони і захисту лісу державного лісогосподарського
(лісомисливського) підприємства або представника державного спеціалізованого лісозахисного
підприємства щодо необхідності проведення лісозахисних чи санітарно-оздоровчих заходів за
результатами огляду санітарного стану лісової ділянки:

Насадження потребує проведення СРВ

Інженер ОЗЛ
(посада)

« 7 » 07 2021 року

(підпис)

В.А.Назарчук
(ініціали, прізвище)

ПОВІДОМЛЕННЯ
про появу ознак погіршення санітарного стану лісових насаджень

Житомирська область

(Автономна Республіка Крим, область)

ДП «Словечанське лісове господарство»

(власник лісів, постійний лісокористувач)

лісництво Гордечанське, квартал 57, виділ 25, площа 6.0 га

Таксаційна характеристика насадження

склад 100С+Б+ОП+Г, вік 171 р., бонітет 3, середній діаметр 52 см,
середня висота 25 м, повнота 06,

тип лісу СЗГД, рельєф рівнинний, експозиція -,

грунт -, підріст -, підлісок -

Лісопатологічна характеристика

Вид пошкодження насадження (лісова пожежа, буревій, сніголам, обледеніння, відмирання та висихання дерев, захаращеність, об'їдання шкідниками хвої/листя, наявність гусениць, масовий літ метеликів, опадання хвої/листя, відлущення кори на стовбурах та інші ознаки, нехарактерні для нормального стану дерев) Висихання дерев дуба

(Прутовик Асирівський)

Ступінь пошкодження, ураження: поодинокі, слабке, середнє, сильне (необхідне підкреслити)

Вид розподілу пошкоджених дерев: поодинокий, груповий, куртинний (необхідне підкреслити)

Обсяг ушкодженої деревини (окомірно), м³/га 42, у тому числі сухостійної 42

Ознаки погіршення стану лісових насаджень виявив:

м. лісу (посада) [підпис] Мокітчук І.О.
(підпис) (ініціали, прізвище)

«8» 07 2021 року

л. лісу (лісничий (помічник лісничого)) [підпис] Анурасович В.І.
(підпис) (ініціали, прізвище)

«8» 07 2021 року

Висновок

інженера відділу (сектору) охорони і захисту лісу державного лісгосподарського (лісомисливського) підприємства або представника державного спеціалізованого лісозахисного підприємства щодо необхідності проведення лісозахисних чи санітарно-оздоровчих заходів за результатами огляду санітарного стану лісової ділянки:

насаджень «середнє» проведення СРВ.

Інженер ОЗЛ

(посада)

«12» 07 2021 року

(підпис)

В.А. Назарчук

(ініціали, прізвище)

ПОВІДОМЛЕННЯ
про появу ознак погіршення санітарного стану лісових насаджень

Житомирська область
(Автономна Республіка Крим, область)

ДП «Словечанське лісове господарство»
(власник лісів, постійний лісокористувач)

лісництво Усівське квартал 33, виділ 36, площа 16 га

Таксаційна характеристика насадження

склад ББП(71)26П(45)2С3, вік 71 р., бонітет I, середня висота 26 м,
середній діаметр 28 см, повнота 0,7,
тип лісу B2 DC, рельєф рівнинний, експозиція _____,
грунт _____, підріст _____, підлісок _____

Лісопатологічна характеристика

Вид пошкодження насадження (лісова пожежа, буревій, сніголам, обледеніння, відмирання та
всихання дерев, захаращеність, об'їдання шкідниками хвої/листя, наявність гусениць, масовий
літ метеликів, опадання хвої/листя, відлущення кори на стовбурах та інші ознаки, нехарактерні
для нормального стану дерев) Вихаляння дерев сосни з'являються
внаслідок пошкодження буревієм і короїдом.

Ступінь пошкодження, ураження: поодинокі, слабке, середнє, сильне (необхідне підкреслити)

Вид розподілу пошкоджених дерев: поодинокий, груповий, куртинний (необхідне підкреслити)

Обсяг ушкодженої деревини (окомірно), м³/га 33, у тому числі сухостійної 33

Ознаки погіршення стану лісових насаджень виявив:

_____ м/лісу _____
(посада) (підпис)

Тимченко Г.М.
(ініціали, прізвище)

«20» червня 2021 року

_____ лісничий _____
(лісничий (помічник лісничого) (підпис)

Кікла П.Г.
(ініціали, прізвище)

«20» червня 2021 року

Висновок

інженера відділу (сектору) охорони і захисту лісу державного лісгосподарського
(лісомисливського) підприємства або представника державного спеціалізованого лісозахисного
підприємства щодо необхідності проведення лісозахисних чи санітарно-оздоровчих заходів за
результатами огляду санітарного стану лісової ділянки.

Насадження пошкоджені, проводиться ВСП.

Інженер ОЗЛ
(посада)

«21» червня 2021 року

В.А.Назарчук
(підпис)

В.А.Назарчук
(ініціали, прізвище)

ПОВІДОМЛЕННЯ
про появу ознак погіршення санітарного стану лісових насаджень

Житомирська область

(Автономна Республіка Крим, область)

ДП «Словечанське лісове господарство»

(власник лісів, постійний лісокористувач)

лісництво Усівське квартал 40, виділ 1(1), площа 5 га

Таксаційна характеристика насадження

склад СБПБн, вік 76 р., бонітет III, середня висота 16 м,
середній діаметр 22 см, повнота 0,7,

тип лісу IVCO, рельєф рівнинний, експозиція _____,

грунт _____, підріст _____, підлісок _____

Лісопатологічна характеристика

Вид пошкодження насадження (лісова пожежа, буревій, сніголам, обледеніння, відмирання та
всихання дерев, захаращеність, об'їдання шкідниками хвої/листя, наявність гусениць, масовий
літ метеликів, опадання хвої/листя, відлущення кори на стовбурах та інші ознаки, нехарактерні
для нормального стану дерев) Всихання дерев стовб. Висхідна
пошкодження верхівкової породи.

Ступінь пошкодження, ураження: поодинокі, слабке, середнє, сильне (необхідне підкреслити)

Вид розподілу пошкоджених дерев: поодинокий, груповий, куртинний (необхідне підкреслити)

Обсяг ушкодженої деревини (окомірно), м³/га 41, у тому числі сухостійної 41

Ознаки погіршення стану лісових насаджень виявив:

_____ м/лісу _____
(посада) _____ (підпис)

«5» липня 2021 року

Тшученко Г.М.
(ініціали, прізвище)

_____ лісничий _____
(лісничий (помічник лісничого)) _____ (підпис)

Кікла П.Г.
(ініціали, прізвище)

«5» липня 2021 року

Висновок

інженера відділу (сектору) охорони і захисту лісу державного лісогосподарського
(лісомисливського) підприємства або представника державного спеціалізованого лісозахисного
підприємства щодо необхідності проведення лісозахисних чи санітарно-оздоровчих заходів за
результатами огляду санітарного стану лісової ділянки:

Насадження потребує проведення ВРР.

Інженер ОЗЛ

(посада)

«6» липня 2021 року

_____ (підпис)

В.А.Назарчук
(ініціали, прізвище)

ПОВІДОМЛЕННЯ
про появу ознак погіршення санітарного стану лісових насаджень

Житомирська область
(Автономна Республіка Крим, область)

ДП «Словечанське лісове господарство»
(власник лісів, постійний лісокористувач)

лісництво Усівське квартал 40, виділ 8, площа 1,3 га

Таксаційна характеристика насадження

склад ББп2С2/Ос1Дз, вік 81 р., бонітет І, середня висота 26 м,
середній діаметр 28 см, повнота 0,6,
тип лісу В3 ДС, рельєф рівнинний, експозиція _____,
грунт _____, підріст _____, підлісок _____

Лісопатологічна характеристика

Вид пошкодження насадження (лісова пожежа, буревій, сніголам, обледеніння, відмирання та
всихання дерев, захаращеність, об'їдання шкідниками хвої/листя, наявність гусениць, масовий
літ метеликів, опадання хвої/листя, відлущення кори на стовбурах та інші ознаки, нехарактерні
для нормального стану дерев) Всихання дерев сосни зв. внаслідок
пошкодження вершівками короїдом.

Ступінь пошкодження, ураження: поодинокі, слабке, середнє, сильне (необхідне підкреслити)

Вид розподілу пошкоджених дерев: поодинокий, груповий, куртинний (необхідне підкреслити)

Обсяг ушкодженої деревини (окомірно), м³/га 35, у тому числі сухостійної 35

Ознаки погіршення стану лісових насаджень виявив:

_____ м/лісу _____
(посада) (підпис)

Тисценко Г.М.
(ініціали, прізвище)

« 1 » листо 2021 року

_____ лісничий _____
(лісничий (помічник лісничого) (підпис)

Кікла П.Г.
(ініціали, прізвище)

« 1 » листо 2021 року

Висновок

інженера відділу (сектору) охорони і захисту лісу державного лісогосподарського
(лісомисливського) підприємства або представника державного спеціалізованого лісозахисного
підприємства щодо необхідності проведення лісозахисних чи санітарно-оздоровчих заходів за
результатами огляду санітарного стану лісової ділянки:

Насадження потребує проведення ВОР.

Інженер ОЗЛ
(посада)

_____ (підпис)

В.А.Назарчук
(ініціали, прізвище)

« 2 » листо 2021 року

ПОВІДОМЛЕННЯ
про появу ознак погіршення санітарного стану лісових насаджень

Житомирська область
(Автономна Республіка Крим, область)

ДП «Словечанське лісове господарство»
(власник лісів, постійний лісокористувач)

лісництво Усівське квартал 41, виділ 9, площа 2,4 га

Таксаційна характеристика насадження

склад 100% + 50%, вік 57 р., бонітет ІА, середня висота 24 м,
середній діаметр 26 см, повнота 0,8,

тип лісу В2Дс, рельєф рівнинний, експозиція _____,

грунт _____, підріст _____, підлісок _____

Лісопатологічна характеристика

Вид пошкодження насадження (лісова пожежа, буревій, сніголам, обледеніння, відмирання та
всихання дерев, захаращеність, об'їдання шкідниками хвої/листя, наявність гусениць, масовий
літ метеликів, опадання хвої/листя, відлущення кори на стовбурах та інші ознаки, нехарактерні
для нормального стану дерев) Всихання дерев осінню зливаючої
внаслідок пошкодження буревійовими кербіями.

Ступінь пошкодження, ураження: поодинокі, слабке, середнє, сильне (необхідне підкреслити)

Вид розподілу пошкоджених дерев: поодинокий, груповий, куртинний (необхідне підкреслити)

Обсяг ушкодженої деревини (окомірно), м³/га 35, у тому числі сухостійної 35

Ознаки погіршення стану лісових насаджень виявив:

_____ м/лісу
(посада) _____ (підпис)

« 1 » липень 2021 року

Тимченко Г.М.
(ініціали, прізвище)

_____ лісничий
(лісничий (помічник лісничого) _____ (підпис)

_____ Кікла П.Г.
(ініціали, прізвище)

« 1 » липень 2021 року

Висновок

інженера відділу (сектору) охорони і захисту лісу державного лісгосподарського
(лісомисливського) підприємства або представника державного спеціалізованого лісозахисного
підприємства щодо необхідності проведення лісозахисних чи санітарно-оздоровчих заходів за
результатами огляду санітарного стану лісової ділянки:

Насадження потребує проведення ВСР.

_____ Інженер ОЗЛ
(посада)

_____ (підпис)

_____ В.А.Назарчук
(ініціали, прізвище)

« 2 » липень 2021 року

ПОВІДОМЛЕННЯ
про появу ознак погіршення санітарного стану лісових насаджень

Житомирська область
(Автономна Республіка Крим, область)

ДП «Словечанське лісове господарство»
(власник лісів, постійний лісокористувач)

лісництво Усівське квартал 41, виділ 10, площа 1,4 га

Таксаційна характеристика насадження

склад 4Р4Бп2Ое., вік 65 р., бонітет ІА, середня висота 26 м,
середній діаметр 32 см, повнота 0,65.

тип лісу В3Ое, рельєф рівнинний, експозиція _____,
грунт _____, підріст _____, підлісок _____

Лісопатологічна характеристика

Вид пошкодження насадження (лісова пожежа, буревій, сніголам, обледеніння, відмирання та
всихання дерев, захаращеність, об'їдання шкідниками хвої/листя, наявність гусениць, масовий
літ метеликів, опадання хвої/листя, відлущення кори на стовбурах та інші ознаки, нехарактерні
для нормального стану дерев) Всихання дерев, воски збудовані внаслідок
пошкодження верхівками порослі.

Ступінь пошкодження, ураження: поодинокі, слабке, середнє, сильне (необхідне підкреслити)

Вид розподілу пошкоджених дерев: поодинокий, груповий, куртинний (необхідне підкреслити)

Обсяг ушкодженої деревини (окомірно), м³/га 44, у тому числі сухостійної 44

Ознаки погіршення стану лісових насаджень відомі:
м/лісу _____

(посада)

« 1 » липень 2021 року

(підпис)

Тиченко Г.М.

(ініціали, прізвище)

лісничий _____
(лісничий (помічник лісничого))

(підпис)

Кікла П.Г.

(ініціали, прізвище)

« 1 » липень 2021 року

Висновок

інженера відділу (сектору) охорони і захисту лісу державного лісогосподарського
(лісомисливського) підприємства або представника державного спеціалізованого лісозахисного
підприємства щодо необхідності проведення лісозахисних чи санітарно-оздоровчих заходів за
результатами огляду санітарного стану лісової ділянки:

Насаджень не потребує проведення ВСР.

Інженер ОЗЛ

(посада)

« 2 » липень 2021 року

(підпис)

В.А.Назарчук

(ініціали, прізвище)

ПОВІДОМЛЕННЯ
про появу ознак погіршення санітарного стану лісових насаджень

Житомирська область
(Автономна Республіка Крим, область)

ДП «Словечанське лісове господарство»
(власник лісів, постійний лісокористувач)

лісництво Усівське квартал 44, виділ 21, площа 7,7 га

Таксаційна характеристика насадження

склад 50(III) 30(65) 10(10), вік 111 р., бонітет II, середня висота 27 м,
середній діаметр 36 см, повнота 0,65.

тип лісу БЗДР, рельєф рівнинний, експозиція _____,

грунт _____, підріст _____, підлісок _____

Лісопатологічна характеристика

Вид пошкодження насадження (лісова пожежа, буревій, сніголам, обледеніння, відмирання та
всихання дерев, захаращеність, об'їдання шкідниками хвої/листя, наявність гусениць, масовий
літ метеликів, опадання хвої/листя, відлущення кори на стовбурах та інші ознаки, нехарактерні
для нормального стану дерев) Висихання дерев сосни зв. частіше
пошкодження верхівковими короїдами.

Ступінь пошкодження, ураження: поодинокі, слабке, середнє, сильне (необхідне підкреслити)

Вид розподілу пошкоджених дерев: поодинокий, груповий, куртинний (необхідне підкреслити)

Обсяг ушкодженої деревини (окомірно), м³/га 20, у тому числі сухостійної 20

Ознаки погіршення стану лісових насаджень, виявив:

_____ м/лісу _____
(посада) (підпис)

Настуровський М.С.
(ініціали, прізвище)

«1» листопада 2021 року

_____ лісничий _____
(лісничий (помічник лісничого) (підпис)

Кікла П.Г.
(ініціали, прізвище)

«1» листопада 2021 року

Висновок

інженера відділу (сектору) охорони і захисту лісу державного лісгосподарського
(лісомисливського) підприємства або представника державного спеціалізованого лісозахисного
підприємства щодо необхідності проведення лісозахисних чи санітарно-оздоровчих заходів за
результатами огляду санітарного стану лісової ділянки:

Насадження потребує проведення ВЛР.

Інженер ОЗЛ
(посада)

_____ (підпис)

В.А.Назарчук
(ініціали, прізвище)

«2» листопада 2021 року

ПОВІДОМЛЕННЯ
про появу ознак погіршення санітарного стану лісових насаджень

Житомирська область

(Автономна Республіка Крим, область)

ДП «Словечанське лісове господарство»

(власник лісів, постійний лісокористувач)

лісництво Усівське квартал 48, виділ 20, площа 1,2 га

Таксаційна характеристика насадження

склад 80% (71) / 20% (70), вік 121 р., бонітет II, середня висота 27 м,
середній діаметр 36 см, повнота 0,5.

тип лісу B30e, рельєф рівнинний, експозиція _____,
грунт _____, підріст _____, підлісок _____

Лісопатологічна характеристика

Вид пошкодження насадження (лісова пожежа, буревій, сніголам, обледеніння, відмирання та
всихання дерев, захаращеність, об'їдання шкідниками хвої/листя, наявність гусениць, масовий
літ метеликів, опадання хвої/листя, відлущення кори на стовбурах та інші ознаки, нехарактерні
для нормального стану дерев) Висихання дерев самих зв. внаслідок
пошкодження верхівковими короїдами.

Ступінь пошкодження, ураження: поодинокі, слабке, середнє, сильне (необхідне підкреслити)

Вид розподілу пошкоджених дерев: поодинокий, груповий, куртинний (необхідне підкреслити)

Обсяг ушкодженої деревини (окомірно), м³/га 31, у тому числі сухостійної 30

Ознаки погіршення стану лісових насаджень виявив:

_____ м/лісу

(посада)

« 1 » листопада 2021 року

(підпис)

Нагинджий М.С.

(ініціали, прізвище)

_____ лісничий

(лісничий (помічник лісничого) _____ (підпис)

Кікла П.Г.

(ініціали, прізвище)

« 1 » листопада 2021 року

Висновок

інженера відділу (сектору) охорони і захисту лісу державного лісгосподарського
(лісомисливського) підприємства або представника державного спеціалізованого лісозахисного
підприємства щодо необхідності проведення лісозахисних чи санітарно-оздоровчих заходів за
результатами огляду санітарного стану лісової ділянки:

Насадження потребує проведення ВЕР.

Інженер ОЗЛ

(посада)

« 2 » листопада 2021 року

(підпис)

В.А.Назарчук

(ініціали, прізвище)

ПОВІДОМЛЕННЯ
про появу ознак погіршення санітарного стану лісових насаджень

Житомирська область
(Автономна Республіка Крим, область)

ДП «Словечанське лісове господарство»
(власник лісів, постійний лісокористувач)

лісництво Усівське квартал 49, виділ 3, площа 7,5 га

Таксаційна характеристика насадження

склад 66% 29% 25%, вік 131 р., бонітет II, середня висота 26 м,
середній діаметр 48 см, повнота 0,55,

тип лісу B30c, рельєф рівнинний, експозиція _____,
грунт _____, підріст _____, підлісок _____

Лісопатологічна характеристика

Вид пошкодження насадження (лісова пожежа, буревій, сніголам, обледеніння, відмирання та
всихання дерев, захаращеність, об'їдання шкідниками хвої/листя, наявність гусениць, масовий
літ метеликів, опадання хвої/листя, відлущення кори на стовбурах та інші ознаки, нехарактерні
для нормального стану дерев) Висихання окремих дерев системи зв. Висихає
пошкодження буревійними корінцями.

Ступінь пошкодження, ураження: поодинокі, слабке, середнє, сильне (необхідне підкреслити)

Вид розподілу пошкоджених дерев: поодинокий, груповий, куртинний (необхідне підкреслити)

Обсяг ушкодженої деревини (окомірно), м³/га 33, у тому числі сухостійної 33

Ознаки погіршення стану лісових насаджень виявлені
м/лісу _____
(посада) _____ (підпис) _____

Насишук М.І.
(ініціали, прізвище)

« 1 » листо 2021 року

лісничий _____
(лісничий (помічник лісничого) _____ (підпис) _____

Кікла П.Г.
(ініціали, прізвище)

« 1 » листо 2021 року

Висновок

інженера відділу (сектору) охорони і захисту лісу державного лісгосподарського
(лісомисливського) підприємства або представника державного спеціалізованого лісозахисного
підприємства щодо необхідності проведення лісозахисних чи санітарно-оздоровчих заходів за
результатами огляду санітарного стану лісової ділянки:

Насадження потребує проведення ВСА.

Інженер ОЗЛ
(посада)

« 2 » листо 2021 року

_____ (підпис)

В.А.Назарчук
(ініціали, прізвище)

ПОВІДОМЛЕННЯ
про появу ознак погіршення санітарного стану лісових насаджень

Житомирська область
(Автономна Республіка Крим, область)

ДП «Словечанське лісове господарство»
(власник лісів, постійний лісокористувач)

лісництво Жованське, квартал 6, виділ 6 (11), площа 1,8 га

Таксаційна характеристика насадження

склад 10С3+6п+С8, вік 51 р., бонітет 1, середній діаметр 20
середня висота 20 м, повнота 0,7,

тип лісу Вадс, рельєф хвилястий, експозиція _____

грунт супіщаний, підріст _____, підлісок _____

Лісопатологічна характеристика

Вид пошкодження насадження (лісова пожежа, буревій, сніголам, обледеніння, відмирання, всихання дерева, захаращеність, об'їдання шкідниками хвої/листя, наявність гусениць, масові літ метеликів, опадання хвої/листя, відлущення кори на стовбурах та інші ознаки, нехарактерні для нормального стану дерева) опадання хвої, відлущення кори на стовбурах (верхівковий корій)

Ступінь пошкодження, ураження: поодинокі, слабке, середнє, сильне (необхідне підкреслити)

Вид розподілу пошкоджених дерев: поодинокий, груповий, куртинний (необхідне підкреслити)

Обсяг ушкодженої деревини (окомірно), м³/га 9, у тому числі сухостійної 2

Ознаки погіршення стану лісових насаджень виявлені:

М. І. Мисю (посада) [підпис] (підпис) М. В. Селемський (ініціали, прізвище)

«05» 07 2021 року

лісничий (лісничий (помічник лісничого)) [підпис] (підпис) В. А. Холіковський (ініціали, прізвище)

«06» 07 2021 року

Висновок

інженера відділу (сектору) охорони і захисту лісу державного лісгосподарського (лісомисливського) підприємства або представника державного спеціалізованого лісозахисного підприємства щодо необхідності проведення лісозахисних чи санітарно-оздоровчих заходів за результатами огляду санітарного стану лісової ділянки:

потребує проведення роб

Інженер ОЗЛ [підпис] (посада) (підпис) В. А. Назарчук (ініціали, прізвище)

«8» 07 2021 року

ПОВІДОМЛЕННЯ
про появу ознак погіршення санітарного стану лісових насаджень

Житомирська область

(Автономна Республіка Крим, область)

ДП «Словечанське лісове господарство»

(власник лісів, постійний лісокористувач)

лісництво Ковалевське, квартал 6, виділ 12, площа 0,5 га

Таксаційна характеристика насадження

склад 10 Сз + Сб, вік 55 р., бонітет 1, середній діаметр 80
середня висота 20 м, повнота 0,7

тип лісу ВЗДС, рельєф рівнинний, експозиція

грунт супіщаний, підріст, підлісок

Лісопатологічна характеристика

Вид пошкодження насадження (лісова пожежа, буревій, сніголам, обледеніння, відмирання
всихання дерев, захаращеність, об'їдання шкідниками хвої/листя, наявність гусениць, масові
літ метеликів, опадання хвої/листя, відлущення кори на стовбурах та інші ознаки, нехарактерні
для нормального стану дерев) опадання хвої, відлущення кори на стовбурах (верхівковий корій)

Ступінь пошкодження, ураження: поодинокі, слабке, середнє, сильне (необхідне підкреслити)

Вид розподілу пошкоджених дерев: поодинокий, груповий, куртинний (необхідне підкреслити)

Обсяг ушкодженої деревини (окомірно), м³/га 54, у тому числі сухостійної 50

Ознаки погіршення стану лісових насаджень виявив:

М. І. Мещу
(посада)

(підпис)

М. В. Семенов
(ініціали, прізвище)

«05» 07 2021 року

Місничий
(лісничий (помічник лісничого))

(підпис)

В. А. Хомутовський
(ініціали, прізвище)

«06» 07 2021 року

Висновок

інженера відділу (сектору) охорони і захисту лісу державного лісогосподарського
(лісомисливського) підприємства або представника державного спеціалізованого лісозахисного
підприємства щодо необхідності проведення лісозахисних чи санітарно-оздоровчих заходів за
результатами огляду санітарного стану лісової ділянки:

потребують проведення СРВ

Інженер ОЗЛ

(посада)

«8» 07 2021 року

(підпис)

В. А. Назарчук

(ініціали, прізвище)

ПОВІДОМЛЕННЯ
про появу ознак погіршення санітарного стану лісових насаджень

Житомирська область

(Автономна Республіка Крим, область)

ДП «Словечанське лісове господарство»

(власник лісів, постійний лісокористувач)

лісництво Гованське, квартал 4, виділ 61, площа 1,8 га

Таксаційна характеристика насадження

склад 10Сз + Бп, вік 76 р., бонітет 1, середній діаметр 14
середня висота 23 м, повнота 0,8,

тип лісу ВЗДС, рельєф рівнинний, експозиція

грунт супісчаний, підріст, підлісок

Лісопатологічна характеристика

Вид пошкодження насадження (лісова пожежа, буревій, сніголам, обледеніння, відмирання всихання дерев, захаращеність, об'їдання шкідниками хвої/листя, наявність гусениць, масові літ метеликів, опадання хвої/листя, відлущення кори на стовбурах та інші ознаки, нехарактерні для нормального стану дерев) опадання хвої, відлущення кори на стовбурах (верхівковий корій)

Ступінь пошкодження, ураження: поодинокі, слабке, середнє, сильне (необхідне підкреслити)

Вид розподілу пошкоджених дерев: поодинокі, груповий, куртинний (необхідне підкреслити)

Обсяг ушкодженої деревини (окомірно), м³/га 18, у тому числі сухостійної 15

Ознаки погіршення стану лісових насаджень виявив:

М. Мейер (посада) С.М. Сичевський (підпис) (ініціали, прізвище)

«05» 07 2011 року

М. Мейер (лісничий (помічник лісничого)) А.А. Холітовський (підпис) (ініціали, прізвище)

«06» 07 2011 року

Висновок

інженера відділу (сектору) охорони і захисту лісу державного лісгосподарського (лісомисливського) підприємства або представника державного спеціалізованого лісозахисного підприємства щодо необхідності проведення лісозахисних чи санітарно-оздоровчих заходів за результатами огляду санітарного стану лісової ділянки:

потребує проведення СРЗ

Інженер ОЗЛ

(посада)

«08» 07 2011 року

(підпис)

В.А. Назарчук

(ініціали, прізвище)

ПОВІДОМЛЕННЯ
про появу ознак погіршення санітарного стану лісових насаджень

Житомирська область
(Автономна Республіка Крим, область)

ДП «Словечанське лісове господарство»
(власник лісів, постійний лісокористувач)

лісництво Чованське, квартал 8, виділ 38 (1), площа 0.7 га

Таксаційна характеристика насадження

склад 10Сз+Бн, вік 66 р., бонітет 4, середній діаметр 16
середня висота 13 м, повнота 0.85,

тип лісу А1С, рельєф рівнинний, експозиція _____

грунт піщаний, підріст _____, підлісок _____

Лісопатологічна характеристика

Вид пошкодження насадження (лісова пожежа, буревій, сніголам, обледеніння, відмирання
висихання дерев, захаращеність, об'їдання шкідниками хвої/листя, наявність гусениць, масові
літ метеликів, опадання хвої/листя, відлущення кори на стовбурах та інші ознаки, нехаракте-
рні для нормального стану дерев) опадання хвої, відлущення
кори на стовбурах (верхівкової кори)

Ступінь пошкодження, ураження: поодинокі, слабке, середнє, сильне (необхідне підкреслити)

Вид розподілу пошкоджених дерев: поодинокий, груповий, куртинний (необхідне підкреслити)

Обсяг ушкодженої деревини (окомірно), м³/га 2, у тому числі сухостійної 2

Ознаки погіршення стану лісових насаджень виявив:

лісництво (посада) _____ (підпис) _____

С.М. Сечевський
(ініціали, прізвище)

«05» 07 2021 року

лісничий
(лісничий (помічник лісничого))

_____ (підпис)

В.А. Хомітовський
(ініціали, прізвище)

«06» 07 2021 року

Висновок

інженера відділу (сектору) охорони і захисту лісу державного лісгосподарського
(лісомисливського) підприємства або представника державного спеціалізованого лісозахисного
підприємства щодо необхідності проведення лісозахисних чи санітарно-оздоровчих заходів за
результатами огляду санітарного стану лісової ділянки:

потребує проведення СРВ

Інженер ОЗЛ
(посада)

«08» 07 2021 року _____ (підпис)

В.А. Назарчук
(ініціали, прізвище)

ПОВІДОМЛЕННЯ
про появу ознак погіршення санітарного стану лісових насаджень

Житомирська область

(Автономна Республіка Крим, область)

ДП «Словечанське лісове господарство»

(власник лісів, постійний лісокористувач)

лісництво Жованьське, квартал 10, виділ 46, площа 0,8 га

Таксаційна характеристика насадження

склад 10 Сз + Бк, вік 69 р., бонітет 1, середній діаметр 26
середня висота 23 м, повнота 0,7,

тип лісу В20С, рельєф рівнинний, експозиція

грунт супіщаний, підріст, підлісок

Лісопатологічна характеристика

Вид пошкодження насадження (лісова пожежа, буревій, сніголам, обледеніння, відмирання
всихання дерев, захаращеність, об'їдання шкідниками хвої/листя, наявність гусениць, масові
літ метеликів, опадання хвої/листя, відлущення кори на стовбурах та інші ознаки, нехарактерні
для нормального стану дерев) опадання хвої, відлущення
кори на стовбурах (верхівкової кори)

Ступінь пошкодження, ураження: поодинокі, слабке, середнє, сильне (необхідне підкреслити)

Вид розподілу пошкоджених дерев: поодинокі, груповий, куртинний (необхідне підкреслити)

Обсяг ушкодженої деревини (окомірно), м³/га 1,9, у тому числі сухостійної 16

Ознаки погіршення стану лісових насаджень виявив:

М.І. Мещ
(посада)

(підпис)

С.М. Сочевський
(ініціали, прізвище)

«05» 07 2021 року

М.М. Мещ
(лісничий (помічник лісничого))

(підпис)

В.А. Хомідовський
(ініціали, прізвище)

«06» 07 2021 року

Висновок

інженера відділу (сектору) охорони і захисту лісу державного лісгосподарського
(лісомисливського) підприємства або представника державного спеціалізованого лісозахисного
підприємства щодо необхідності проведення лісозахисних чи санітарно-оздоровчих заходів за
результатами огляду санітарного стану лісової ділянки:

потребує проведення ерв

Інженер ОЗЛ
(посада)

(підпис)

В.А. Назарчук
(ініціали, прізвище)

«08» 07 2021 року

ПОВІДОМЛЕННЯ
про появу ознак погіршення санітарного стану лісових насаджень

Житомирська область

(Автономна Республіка Крим, область)

ДП «Словечанське лісове господарство»

(власник лісів, постійний лісокористувач)

лісництво Чобанівське, квартал 10, виділ 55, площа 1,7 га

Таксаційна характеристика насадження

склад 7Сз2Бк1Вч, вік 81 р., бонітет 1, середній діаметр 28
середня висота 24 м, повнота _____

тип лісу В2Дс, рельєф рівнинний експозиція _____

грунт супіщанистий, підріст _____, підлісок _____

Лісопатологічна характеристика

Вид пошкодження насадження (лісова пожежа, буревій, сніголам, обледеніння, відмирання
всихання дерев, захаращеність, об'їдання шкідниками хвої/листя, наявність гусениць, масові
літ метеликів, опадання хвої/листя, відлущення кори на стовбурах та інші ознаки, нехарактерні
для нормального стану дерев) опадання хвої, відлущення
кори на стовбурах (верхівковий короїд)

Ступінь пошкодження, ураження: поодинокі, слабке, середнє, сильне (необхідне підкреслити)

Вид розподілу пошкоджених дерев: поодинокий, груповий, куртинний (необхідне підкреслити)

Обсяг ушкодженої деревини (окомірно), м³/га 11, у тому числі сухостійної 10

Ознаки погіршення стану лісових насаджень виявлені

м/м/с
(посада)

(підпис)

С.М. Сечерський
(ініціали, прізвище)

«05» 07 2021 року

м/м/с
(лісничий (помічник лісничого))

(підпис)

В.А. Холітовський
(ініціали, прізвище)

«06» 07 2021 року

Висновок

інженера відділу (сектору) охорони і захисту лісу державного лісогосподарського
(лісомисливського) підприємства або представника державного спеціалізованого лісозахисного
підприємства щодо необхідності проведення лісозахисних чи санітарно-оздоровчих заходів за
результатами огляду санітарного стану лісової ділянки:

потребує проведення СРВ

Інженер ОЗЛ

(посада)

«08»

07

2021 року

(підпис)

В.А. Назарчук

(ініціали, прізвище)

ПОВІДОМЛЕННЯ
про появу ознак погіршення санітарного стану лісових насаджень

Житомирська область

(Автономна Республіка Крим, область)

ДП «Словечанське лісове господарство»

(аласник лісів, постійний лісокористувач)

лісництво Гованське, квартал 16, виділ 25, площа 0,5 га

Таксаційна характеристика насадження

склад 10Ез+5н, вік 44 р., бонітет 1, середній діаметр 18 см,
середня висота 18 м, повнота 0,6,

тип лісу В30С, рельєф рівнинний, експозиція _____,

грунт супісчані, підріст _____, підлісок _____

Лісопатологічна характеристика

Вид пошкодження насадження (лісова пожежа, буревій, сніголам, обледеніння, відмирання та
всихання дерев, захаращеність, об'їдання шкідниками хвої/листя, наявність гусениць, масовий
літ метеликів, опадання хвої/листя, відлущення кори на стовбурах та інші ознаки, нехарактерні
для нормального стану дерев) опадання хвої відлущення кори
на стовбурах (верхівковий короїд)

Ступінь пошкодження, ураження: поодинокі, слабке, середнє, сильне (необхідне підкреслити)

Вид розподілу пошкоджених дерев: поодинокий, груповий, куртинний (необхідне підкреслити)

Обсяг ушкодженої деревини (окомірно), м³/га 16, у тому числі сухостійної 15

Ознаки погіршення стану лісових насаджень виявив

М.І.Сус
(посада)

(підпис)

М.В.Семеник
(ініціали, прізвище)

«05» 07 2021 року

М.С.Смолий
(лісничий (помічник лісничого))

(підпис)

В.А.Хомітовська
(ініціали, прізвище)

«06» 07 2021 року

Висновок

інженера відділу (сектору) охорони і захисту лісу державного лісгосподарського
(лісомисливського) підприємства або представника державного спеціалізованого лісозахисного
підприємства щодо необхідності проведення лісозахисних чи санітарно-оздоровчих заходів за
результатами огляду санітарного стану лісової ділянки:

потребує проведення ЗРВ

Інженер ОЗЛ
(посада)

(підпис)

В.А.Назарчук
(ініціали, прізвище)

«08» 07 2021 року

ПОВІДОМЛЕННЯ
про появу ознак погіршення санітарного стану лісових насаджень

Житомирська область

(Автономна Республіка Крим, область)

ДП «Словечанське лісове господарство»

(власник лісів, постійний лісокористувач)

лісництво Гованське, квартал 16, виділ 44, площа 0,7 га

Таксаційна характеристика насадження

склад БСзДБп + Дз, вік 81 р., бонітет 2, середній діаметр 30 см,
середня висота 23 м, повнота 0,6,

тип лісу Д2С, рельєф рівнинний, експозиція _____,

грунт пісчаний, підріст _____, підлісок _____

Лісопатологічна характеристика

Вид пошкодження насадження (лісова пожежа, буревій, сніголам, обледеніння, відмирання та
всихання дерев, захаращеність, об'їдання шкідниками хвої/листя, наявність гусениць, масовий
літ метеликів, опадання хвої/листя, відлущення кори на стовбурах та інші ознаки, нехарактерні
для нормального стану дерев) опадання хвої, відлущення кори
на стовбурах (верхівковий корій)

Ступінь пошкодження, ураження: поодинокі, слабе, середнє, сильне (необхідне підкреслити)

Вид розподілу пошкоджених дерев: поодинокий, груповий, куртинний (необхідне підкреслити)

Обсяг ушкодженої деревини (окомірно), м³/га 19, у тому числі сухостійної 16

Ознаки погіршення стану лісових насаджень виявлені

м / лісу
(посада)

(підпис)

М.В. Семечко
(ініціали, прізвище)

«05» 07 2021 року

лісничий
(лісничий (помічник лісничого))

(підпис)

В.А. Холітовський
(ініціали, прізвище)

«06» 07 2021 року

Висновок

інженера відділу (сектору) охорони і захисту лісу державного лісгосподарського
(лісомисливського) підприємства або представника державного спеціалізованого лісозахисного
підприємства щодо необхідності проведення лісозахисних чи санітарно-оздоровчих заходів за
результатами огляду санітарного стану лісової ділянки:

потребує проведення СРВ

Інженер ОЗЛ

(посада)

«08» 07 2021 року

(підпис)

В.А. Назарчук
(ініціали, прізвище)

ПОВІДОМЛЕННЯ
про появу ознак погіршення санітарного стану лісових насаджень

Житомирська область
(Автономна Республіка Крим, область)

ДП «Словечанське лісове господарство»
(власник лісів, постійний лісокористувач)

лісництво Гованське, квартал 17, виділ 18, площа 0,9 га

Таксаційна характеристика насадження

склад 10Сз+5п+0з, вік 66 р., бонітет 1А, середній діаметр 26 см,
середня висота 21 м, повнота 0,7,

тип лісу В20С, рельєф рівнинний, експозиція _____,

грунт _____, підріст _____, підлісок _____

Лісопатологічна характеристика

Вид пошкодження насадження (лісова пожежа, буревій, сніголам, обледеніння, відмирання та
всихання дерев, захаращеність, об'їдання шкідниками хвої/листя, наявність гусениць, масовий
літ метеликів, опадання хвої/листя, відлущення кори на стовбурах та інші ознаки, нехарактерні
для нормального стану дерев) опадання хвої, відлущення кори
на стовбурах (верхівковий корий)

Ступінь пошкодження, ураження: поодинокі, слабке, середнє, сильне (необхідне підкреслити)

Вид розподілу пошкоджених дерев: поодинокий, груповий, куртинний (необхідне підкреслити)

Обсяг ушкодженої деревини (окомірно), м³/га 14, у тому числі сухостійної 13

Ознаки погіршення стану лісових насаджень виявлені

м. І. Мещу (посада) [підпис] (підпис) М.В. Семенов (ініціали, прізвище)

«05» 07 2021 року

Місничий (лісничий (помічник лісничого)) [підпис] (підпис) В.А. Хомітовський (ініціали, прізвище)

«06» 07 2021 року

Висновок

інженера відділу (сектору) охорони і захисту лісу державного лісгосподарського
(лісомисливського) підприємства або представника державного спеціалізованого лісозахисного
підприємства щодо необхідності проведення лісозахисних чи санітарно-оздоровчих заходів за
результатами огляду санітарного стану лісової ділянки:

Інженер ОЗЛ
(посада)

«02» 07 2021 року

[підпис]
(підпис)

В.А. Назарчук
(ініціали, прізвище)

ПОВІДОМЛЕННЯ
про появу ознак погіршення санітарного стану лісових насаджень

Житомирська область

(Автономна Республіка Крим, область)

ДП «Словечанське лісове господарство»

(власник лісів, постійний лісокористувач)

лісництво Гованецьке, квартал 20, виділ 32, площа 2,2 га

Таксаційна характеристика насадження

склад БСз2Бп, вік 81 р., бонітет 1, середній діаметр 32 см,
середня висота 25 м, повнота 0,7,

тип лісу ВЗ0С, рельєф рівнинний, експозиція _____

грунт супіщаний, підріст _____, підлісок _____

Лісопатологічна характеристика

Вид пошкодження насадження (лісова пожежа, буревій, сніголам, обледеніння, відмирання
всихання дерев, захаращеність, об'їдання шкідниками хвої/листя, наявність гусениць, масові
літ метеликів, опадання хвої/листя, відлущення кори на стовбурах та інші ознаки, нехарактер
для нормального стану дерев) опадання хвої, відлущення
кори на стовбурах (верхівковий корій)

Ступінь пошкодження, ураження: поодинокі, слабке, середнє, сильне (необхідне підкреслити)

Вид розподілу пошкоджених дерев: поодинокий, груповий, куртинний (необхідне підкреслити)

Обсяг ушкодженої деревини (окомірно), м³/га 15, у тому числі сухостійної 13

Ознаки погіршення стану лісових насаджень виявив

лісник
(посада)

(підпис)

С.М. Сечевський
(ініціали, прізвище)

«05» 07 2021 року

лісничий
(лісничий (помічник лісничого))

(підпис)

В.А. Хомишовський
(ініціали, прізвище)

«06» 07 2021 року

Висновок

інженера відділу (сектору) охорони і захисту лісу державного лісогосподарського
(лісомисливського) підприємства або представника державного спеціалізованого лісозахисного
підприємства щодо необхідності проведення лісозахисних чи санітарно-оздоровчих заходів за
результатами огляду санітарного стану лісової ділянки:

потребує проведення СРВ

Інженер ОЗЛ

(посада)

«08» 07 2021 року

(підпис)

В.А.Назарчук

(ініціали, прізвище)

ПОВІДОМЛЕННЯ
про появу ознак погіршення санітарного стану лісових насаджень

Житомирська область
(Автономна Республіка Крим, область)

ДП «Словечанське лісове господарство»
(власник лісів, постійний лісокористувач)

лісництво Словчанське, квартал 48, виліл 40, площа 1,2 га

Таксаційна характеристика насадження

склад 100, вік 86 р., бонітет 3, середній діаметр 24 см,
середня висота 21 м, повнота 0,7,
тип лісу Нв С, рельєф рівнинний, експозиція _____,
грунт _____, підріст _____, підлісок _____

Лісопатологічна характеристика

Вид пошкодження насадження (лісова пожежа, буревій, сніголам, обледеніння, відмирання та венхання дерев, захаращеність, об'їдання шкідниками хвої/листя, наявність гусениць, масовий літ метеликів, опадання хвої/листя, відлущення кори на стовбурах та інші ознаки, нехарактерні для нормального стану дерев) Венхання дерев, опадання хвої,
відлущення кори на стовбурах, висхідне
пошкодження беріз, вільхи, насади

Ступінь пошкодження, ураження: поодинокі, слабке, середнє, сильне (необхідне підкреслити)

Вид розподілу пошкоджених дерев: поодинокий, груповий, куртинний (необхідне підкреслити)

Обсяг ушкодженої деревини (окомірно), м³/га 28, у тому числі сухостійної 25

Ознаки погіршення стану лісових насаджень виявив

М.І.Шубін 4 С О.В.Піковий
(посадя) (підпис) (ініціали, прізвище)

«6» 07 2021 року

М.І.Шубін С Ю.П.Ревуцький
(лісничий (помічник лісничого)) (підпис) (ініціали, прізвище)

«7» 07 2021 року

Висновок

інженера відділу (сектору) охорони і захисту лісу державного лісогосподарського (лісомисливського) підприємства або представника державного спеціалізованого лісозахисного підприємства щодо необхідності проведення лісозахисних чи санітарно-оздоровчих заходів за результатами огляду санітарного стану лісової ділянки:

Неотримує проведення СРВ

Інженер ОЗЛ
(посада)

«08» 07 2021 року

С
(підпис)

В.А.Назарчук
(ініціали, прізвище)

ПОВІДОМЛЕННЯ
про появу ознак погіршення санітарного стану лісових насаджень

Житомирська область
(Автономна Республіка Крим, область)

ДП «Словечанське лісове господарство»
(власник лісів, постійний лісокористувач)

лісництво Сіфунівське, квартал 48, виділ 39, площа 1,3 га

Таксаційна характеристика насадження

склад 34257+6m, вік 55 р., бонітет 1, середній діаметр 24 см,
середня висота 20 м, повнота 9,8,
тип лісу В₃Ос, рельєф рі'внина, експозиція _____,
грунт _____, підріст _____, підлісок _____

Лісопатологічна характеристика

Вид пошкодження насадження (лісова пожежа, буревій, сніголам, обледеніння, відмирання та висихання дерев, захаращеність, об'їдання шкідниками хвої/листя, наявність гусениць, масовий літ метеликів, опадання хвої/листя, відлущення кори на стовбурах та інші ознаки, нехарактерні для нормального стану дерев) Висихання дерев з опаданням хвої,
відлущення кори, внаслідок пошкодження
вірусовими короїдами

Ступінь пошкодження, ураження: поодинокі, слабке, середнє, сильне (необхідне підкреслити)

Вид розповсюдження пошкоджених дерев: поодинокий, груповий, курчавий (необхідне підкреслити)

Обсяг ушкодженої деревини (окомірно), м³/га 25, у тому числі сухостійної 25

Ознаки погіршення стану лісових насаджень виявив:

М.І. Олександр (посада) О.В. Пилипчук (підпис) (ініціали, прізвище)

« 6 » 07 2021 року

М.І. Олександр (лісничий (помічник лісничого)) О.В. Пилипчук (підпис) (ініціали, прізвище)

« 7 » 07 2021 року

Висновок

інженера відділу (сектору) охорони і захисту лісу державного лісгосподарського (лісомисливського) підприємства або представника державного спеціалізованого лісозахисного підприємства щодо необхідності проведення лісотехнічних чи санітарно-охоронних заходів на результаті огляду санітарного стану лісової ділянки

Головляє проведення сев

Інженер ОЗЛ В.А. Назарчук (посада) (підпис) (ініціали, прізвище)
« 08 » 07 2021 року

ПОВІДОМЛЕННЯ
про появу ознак погіршення санітарного стану лісових насаджень

Житомирська область
(Автономна Республіка Крим, область)

ДП «Словечанське лісове господарство»
(власник лісів, постійний лісокористувач)

лісництво Слов'янське, квартал 48, виділ 46, площа 3,3 га

Таксаційна характеристика насадження

склад 34(66)25(75), вік 66 р., бонітет 1, середній діаметр 26 см,
середня висота 28 м, повнота 0,7.

тип лісу В3Ос, рельєф різкохвилястий, експозиція _____.

грунт _____, підріст _____, підлісок _____.

Лісопатологічна характеристика

Вид пошкодження насадження (лісова пожежа, буревій, сніголам, обледеніння, відмирання та
всихання дерев, захаращеність, об'їдання шкідниками хвої/листя, наявність гусениць, масовий
літ метеликів, опадання хвої/листя, відлущення кори на стовбурах та інші ознаки, нехарактерні
для нормального стану дерев) Всихання дерев з опаданням хвої
Відлущення кори на стовбурах Виглядає пошкодженою
Верхні гілки корі домі

Ступінь пошкодження, ураження: поодинокі, слабке, середнє, сильне (необхідне підкреслити)

Вид розподілу пошкоджених дерев: поодинокий, груповий, куртинний (необхідне підкреслити)

Обсяг ушкодженої деревини (окомірно), м³/га 13, у тому числі сухостійної 11

Ознаки погіршення стану лісових насаджень виявив:

м/лн ОДХСЧ
(посада)

[підпис]
(підпис)

О.В. Міхалев
(ініціали, прізвище)

« 6 » 07 2021 року

М.С.С.С.
(лісничий (помічник лісничого))

[підпис]
(підпис)

Ю.П. Ровинський
(ініціали, прізвище)

« 7 » 07 20 21 року

Висновок

інженера відділу (сектору) охорони і захисту лісу державного лісгосподарського
(лісомисливського) підприємства або представника державного спеціалізованого лісозахисного
підприємства щодо необхідності проведення лісозахисних чи санітарно-оздоровчих заходів за
результатами огляду санітарного стану лісової ділянки:

Встановлено проведення всіх

Інженер (ОЗЛ)
(посада)

[підпис]
(підпис)

В.А.Назарчук
(ініціали, прізвище)

« 08 » 07 2021 року

ПОВІДОМЛЕННЯ
про появу ознак погіршення санітарного стану лісових насаджень

Житомирська область
(Автономна Республіка Крим, область)

ДП «Словечанське лісове господарство»
(власник лісів, постійний лісокористувач)

лісництво Сиринське, квартал 56, виділ 49 (II), площа 92 га

Таксаційна характеристика насадження

склад 109, вік 63 р., бонітет 3, середній діаметр 18 см,
середня висота 16 м, повнота 0,25,
тип лісу II, C, рельєф рі. висхідний, експозиція _____,
грунт _____, підріст _____, підлісок _____

Лісопатологічна характеристика

Вид пошкодження насадження (лісова пожежа, буревій, сніголам, обледеніння, відмирання та венхання дерев, захаращеність, об'їдання шкідниками хвої/листя, наявність гусениць, масовий літ метеликів, опадання хвої/листя, відлущення кори на стовбурах та інші ознаки, нехарактерні для нормального стану дерев) Венхання дерев та опадання хвої, відлущення кори на стовбурах, внаслідок пошкодження берізовими короїдами

Ступінь пошкодження, ураження: поодинокі, слабке, середнє, сильне (необхідне підкреслити)

Вид розподілу пошкоджених дерев: поодинокий, груповий, куртинний (необхідне підкреслити)

Обсяг ушкодженої деревини (окомірно), м³/га 45, у тому числі сухостійної 45

Ознаки погіршення стану лісових насаджень виявив:

М.І.У. Дел 6
(посада)

[підпис]
(підпис)

В.П. Ніжков
(ініціали, прізвище)

« 6 » 07 2021 року

лісничий
(лісничий (помічник лісничого))

[підпис]
(підпис)

О.П. Шевченко
(ініціали, прізвище)

« 7 » 07 2021 року

Висновок

інженера відділу (сектору) охорони і захисту лісу державного лісогосподарського (лісомишлельського) підприємства або представника державного спеціалізованого лісозахисного підприємства щодо необхідності проведення лісозахисних чи санітарно-оздоровчих заходів за результатами оцінки санітарного стану лісової ділянки:

Неопрацьовано

Інженер ОЗЛ
(посада)

« 08 » 07 2021 року

[підпис]
(підпис)

В.А.Назарчук
(ініціали, прізвище)

ПОВІДОМЛЕННЯ
про появу ознак погіршення санітарного стану лісових насаджень

Житомирська область
(Автономна Республіка Крим, область)

ДП «Словечанське лісове господарство»
(власник лісів, постійний лісокористувач)

лісництво Слов'янське, квартал 65, виділ 8, площа 940 га

Таксаційна характеристика насадження

склад 105, вік 56 р., бонітет 3, середній діаметр 16 см,
середня висота 15 м, повнота 0,35,
тип лісу Л, с, рельєф рівнинний, експозиція _____,
грунт _____, підріст _____, підлісок _____

Лісопатологічна характеристика

Вид пошкодження насадження (лісова пожежа, буревій, сніголам, обледеніння, відмирання та висихання дерев, захаращеність, об'їдання шкідниками хвої/листя, наявність гусениць, масовий літ метеликів, опадання хвої/листя, відлущення кори на стовбурах та інші ознаки, нехарактерні для нормального стану дерев) Висихання дерев з розпадом хвої,
відлущення кори на стовбурах з високим дос
пошкодженням верхів'ям та корою

Ступінь пошкодження, ураження: поодинокі, слабке, середнє, сильне (необхідне підкреслити)

Вид розподілу пошкоджених дерев: поодинокий, груповий, куртинний (необхідне підкреслити)

Обсяг ушкодженої деревини (окомірно), м³/га 18, у тому числі сухостійної 18

Ознаки погіршення стану лісових насаджень виявив:

М.І.А.Д.С.
(посада)

Р.
(підпис)

О.Р. Андреевич
(ініціали, прізвище)

«Се» 07 2021 року

М.І.А.Д.С.
(лісничий (помічник лісничого))

Р.
(підпис)

О.Р. Андреевич
(ініціали, прізвище)

«7» 07 2021 року

Висновок

інженера відділу (сектору) охорони і захисту лісу державного лісогосподарського (лісомисливського) підприємства або представника державного спеціалізованого лісозахисного підприємства щодо необхідності проведення лісозахисних чи санітарно-оздоровчих заходів за результатами огляду санітарного стану лісової ділянки:

Застережує проведення СРЗ

Інженер (ЗД)
(посада)

Р.
(підпис)

В.А.Назарчук
(ініціали, прізвище)

«18» 07 2021 року

ПОВІДОМЛЕННЯ
про появу ознак погіршення санітарного стану лісових насаджень

Житомирська область
(Автономна Республіка Крим, область)

ДП «Словечанське лісове господарство»
(власник лісів, постійний лісокористувач)

лісництво Сєв. ліс. д. 6, квартал 66, виділ 1(1), площа 0,3 га

Таксаційна характеристика насадження

еклад 105, вік 56 р., бонітет 3, середній діаметр 16 см,
середня висота 44 м, повнота 0,85,
тип лісу Л, С, рельєф р. Високий, експозиція _____,
грунт _____, підріст _____, підлісок _____

Лісопатологічна характеристика

Вид пошкодження насадження (лісова пожежа, буревій, сніголам, обледеніння, відмирання та венхання дерев, захаращеність, об'їдання шкідниками хвої/листя, наявність гусениць, масовий літ метеликів, опадання хвої/листя, відлущення кори на стовбурах та інші ознаки, нехарактерні для нормального стану дерев) Венхання дерев, с. (опадання хвої);
Відлущення кори на стовбурах); Високий
пошкодження верх. бокових гілок

Ступінь пошкодження, ураження: поодинокі, слабке, середнє, сильне (необхідне підкреслити)

Вид розподілу пошкоджених дерев: поодинокий, груповий, куртинний (необхідне підкреслити)

Обсяг ушкодженої деревини (окомірно), м³/га 47, у тому числі сухостійної 17

Ознаки погіршення стану лісових насаджень виявив:

М.П. Д. 6
(посада)

Л.В.
(підпис)

В.П. Дікав
(ініціали, прізвище)

« 6 » 07 2021 року

Л.С. Дікав
(лісничий (помічник лісничого))

Л.В.
(підпис)

Ю.П. Дікав
(ініціали, прізвище)

« 7 » 07 2021 року

Висновок

Інженера відділу (сектору) охорони і захисту лісу державного лісгосподарського (лісомисливського) підприємства або представника державного спеціалізованого лісозахисного підприємства щодо необхідності проведення лісозахисних чи санітарно-оздоровчих заходів за результатами огляду санітарного стану лісової ділянки:

Відсутність проведення ср.

Інженер ОЗЛ
(посада)

Л.В.
(підпис)

В.А. Назарчук
(ініціали, прізвище)

« 08 » 07 2021 року

ПОВІДОМЛЕННЯ
про появу ознак погіршення санітарного стану лісових насаджень

Житомирська область
(Автономна Республіка Крим, область)

ДП «Словечанське лісове господарство»
(власник лісів, постійний лісокористувач)

лісництво Слов'янське, квартал 66, виділ 22-1/1, площа 0,3 га

Таксаційна характеристика насадження

склад 100, вік 74 р., бонітет 1, середній діаметр 32 см,
середня висота 23 м, повнота 0,7,
тип лісу А2С, рельєф рівнинний, експозиція _____,
грунт _____, підріст _____, підлісок _____

Лісопатологічна характеристика

Вид пошкодження насадження (лісова пожежа, бурелів, сніголам, обледеніння, відмирання та венхання дерев, захаращеність, об'їдання шкідниками хвої/листя, наявність гусениць, масовий літ метеликів, опадання хвої/листя, відлущення кори на стовбурах та інші ознаки, нехарактерні для нормального стану дерев) Вихання дерев з опаданням кори
Відлущення кори на стовбурах висхідні пошкодження
хвої/листя на корі

Ступінь пошкодження, ураження: поодинокі, слабке, середнє, сильне (необхідне підкреслити)

Вид розподілу пошкоджених дерев: поодинокий, груповий, куртинний (необхідне підкреслити)

Обсяг ушкодженої деревини (окомірно), м³/га 123, у тому числі сухостійної 120

Ознаки погіршення стану лісових насаджень виявив:

М.П. Дідов І.П. В.П. Дідов
(посада) (підпис) (ініціали, прізвище)

«6» 07 2021 року

Лісничий Д.П. Д.П. Коваленко
(лісничий) (помічник лісничого) (підпис) (ініціали, прізвище)

«7» 07 2021 року

Висновок

Інженера відділу (сектору) охорони і захисту лісу державного лісогосподарського (лісомисливського) підприємства або представника державного спеціалізованого лісозахисного підприємства щодо необхідності проведення лісозахисних чи санітарно-оздоровчих заходів за результатами огляду санітарного стану лісової ділянки:

Запровадити заходи з лісозахисту

Інженер ОЗЛ В.А. Назарчук
(посада) (підпис) (ініціали, прізвище)

«8» 07 2021 року

ПОВІДОМЛЕННЯ
про появу ознак погіршення санітарного стану лісових насаджень

Житомирська область
(Автономна Республіка Крим, область)

ДП «Словечанське лісове господарство»
(власник лісів, постійний лісокористувач)

лісництво Словечанське, квартал 69, виділ 3, площа 88 га

Таксаційна характеристика насадження

склад 391Бп, вік 71 р., бонітет 1, середній діаметр 26 см,
середня висота 24 м, повнота 0,61,
тип лісу в3Ос, рельєф різкохвилястий, експозиція _____,
грунт _____, підріст _____, підлісок _____

Лісопатологічна характеристика

Вид пошкодження насадження (лісова пожежа, буревій, сніголам, обледеніння, відмирання та висихання дерев, захаращеність, об'їдання шкідниками хвої/листя, наявність гусениць, масовий літ метеликів, опадання хвої/листя, відлущення кори на стовбурах та інші ознаки, нехарактерні для нормального стану дерев) Висихання дерев з опаданням хвої, відлущення кори на стовбурах, буревій, обледеніння верхів'я дерев, сніголам

Ступінь пошкодження, ураження: поодинокі, слабке, середнє, сильне (необхідне підкреслити)

Вид розподілу пошкоджених дерев: поодинокий, груповий, куртинний (необхідне підкреслити)

Обсяг ушкодженої деревини (окомірно), м³/га 91, у тому числі сухостійної _____

Ознаки погіршення стану лісових насаджень виявив:

М.А.Обері
(посада)

(підпис)

Т.І. Німечка
(ініціали, прізвище)

« 6 » 07 20 21 року

М'єнашкін
(лісничий (помічник лісничого))

(підпис)

Р.П. Левинська
(ініціали, прізвище)

« 7 » 07 20 21 року

Висновок

інженера відділу (сектору) охорони і захисту лісу державного лісогосподарського (лісомисливського) підприємства або представника державного спеціалізованого лісозахисного підприємства щодо необхідності проведення лісозахисних чи санітарно-оздоровчих заходів за результатами огляду санітарного стану лісової ділянки:

Встановлено проведення санітарних заходів

Інженер ОЗЛ
(посада)

(підпис)

В.А.Назарчук
(ініціали, прізвище)

« 08 » 07 20 21 року

ПОВІДОМЛЕННЯ
про появу ознак погіршення санітарного стану лісових насаджень

Житомирська область

(Автономна Республіка Крим, область)

ДП «Словечанське лісове господарство»

(власник лісів, постійний лісокористувач)

лісництво Гуфоринське, квартал 56, виділ 9, площа 9,4 га

Таксаційна характеристика насадження

склад 100(59)+C(86), вік 59 р., бонітет III, середній діаметр 16 см,
середня висота 14 м, повнота 0,45.

тип лісу A1C, рельєф рівнинний, експозиція -,

грунт дерново-підзолистий, підріст -, підлісок -

Лісопатологічна характеристика

Вид пошкодження насадження (лісова пожежа, буревій, сніголам, обледеніння, відмирання та
всихання дерев, захаращеність, об'їдання шкідниками хвої/листя, наявність гусениць, масовий
літ метеликів, опадання хвої/листя, відлущення кори на стовбурах та інші ознаки, нехарактерні
для нормального стану дерев) всихання дерев опадання хвої,
відлущення кори на стовбурах (верхівковий
кероб)

Ступінь пошкодження, ураження: поодинокі, слабке, середнє, сильне (необхідне підкреслити)

Вид розподілу пошкоджених дерев: поодинокий, груповий, куртинний (необхідне підкреслити)

Обсяг ушкодженої деревини (окомірно), м³/га 60, у тому числі сухоствійної 60

Ознаки погіршення стану лісових насаджень виявив:

маєстер лісу

(посада)

«01» 04 2021 року

(підпис)

А. І. Райтко

(ініціали, прізвище)

лісничий

(лісничий (помічник лісничого))

«01» 04 2021 року

(підпис)

О. І. Грін

(ініціали, прізвище)

Висновок

інженера відділу (сектору) охорони і захисту лісу державного лісогосподарського
(лісомисливського) підприємства або представника державного спеціалізованого лісозахисного
підприємства щодо необхідності проведення лісозахисних чи санітарно-оздоровчих заходів за
результатами огляду санітарного стану лісової ділянки:

потребує проведення санітарної рубки висір-
кової

Інженер ОЗЛ

(посада)

«02» 04 2021 року

(підпис)

В. А. Назарчук

(ініціали, прізвище)

ПОВІДОМЛЕННЯ
про появу ознак погіршення санітарного стану лісових насаджень

Житомирська область
(Автономія Республіка Крим, область)

ДП «Словечанське лісове господарство»

(власник лісів, постійний лісокористувач)

лісництво Тихоринське, квартал 44, виділ 4(1), площа 0,2 га

Таксаційна характеристика насадження

склад 10Cz+Dz+Bn, вік 66 р., бонітет I, середній діаметр 22 см,
середня висота 21 м, повнота 0,8,
тип лісу B2DC, рельєф рівнинний, експозиція -,
грунт дерисво-підзоли, підріст -, підлісок -

Лісопатологічна характеристика

Вид пошкодження насадження (лісова пожежа, буревій, сніголам, обледеніння, відмирання та висихання дерев, захаращеність, об'їдання шкідниками хвої/листя, наявність гусениць, масовий літ метеликів, опадання хвої/листя, відлучення кори на стовбурах та інші ознаки, нехарактерні для нормального стану дерев) висихання дерев, опадання хвої, відлучення кори на стовбурах і верхівках

Ступінь пошкодження, ураження: поодинокі, слабке, середнє, сильне (необхідне підкреслити)

Вид розподілу пошкоджених дерев: поодинокий, груповий, куртинний (необхідне підкреслити)

Обсяг ушкодженої деревини (окомірно), м³/га 115, у тому числі сухостійної 115

Ознаки погіршення стану лісових насаджень виявив

майстер лісу (посади) 02 04 20 21 року (підпис)

Ж.Т. Рясник
(ініціали, прізвище)

лісничий (лісничий (помічник лісничого)) 02 04 20 21 року (підпис)

О.І. Гриб
(ініціали, прізвище)

Висновок

інженера відділу (сектору) охорони і захисту лісу державного лісгосподарського (лісогоспелісського) підприємства або представника державного спеціалізованого лісозахисного підприємства щодо необхідності проведення лісозахисних чи санітарно-оздоровчих заходів за результатами огляду санітарного стану лісової ділянки.

потребує проведення санітарної рубки
лісової

інженер ОЗЛ
(посади)

05 04 20 21 року (підпис)

В.А. Назарчук
(ініціали, прізвище)

ПОВІДОМЛЕННЯ

про появу ознак погіршення санітарного стану лісових насаджень

Житомирська область
(Автономія Республіка Крим, область)

ДП «Словечанське лісове господарство»

(власник лісів, постійний лісокористувач)

лісництво Григорішське, квартал 46, виділ 10/1, площа 1.8 га

Таксаційна характеристика насадження

склад 100% Бп, вік 46 р., бонітет II, середній діаметр 24 см,
середня висота 22 м, повнота 0.6,
тип лісу А2С, рельєф хвилястий, експозиція -,
грунт дерново-листяний, підріст -, підлісок -

Лісопатологічна характеристика

Вид пошкодження насадження (лісова пожежа, буревій, сніголам, обледеніння, відмирання та венхання дерев, захаращеність, обтідання шкідниками хвої/листя, наявність гусениць, масовий літ метеликів, опадання хвої/листя, відлущення кори на стовбурах та інші ознаки, нехарактерні для нормального стану дерев) висихання дерев опадання хвої, відлущення кори на стовбурах (вершинно-білі корогі).

Ступінь пошкодження, ураження: поодинокі, слабке, середнє, сильне (необхідне підкреслити)

Вид розподілу пошкоджених дерев: поодинокий, груповий, куртинний (необхідне підкреслити)

Обсяг ушкодженої деревини (окомірно), м³/га 17, тому числі сухостійної 17

Ознаки погіршення стану лісових насаджень виявлені
майстер лісу (посада) СВ (підпис)

В.В. Лукашевич
(ініціали, прізвище)

«01» 04 2021 року

лісничий (лісничий (помічник лісничого)) СВ (підпис)

О.І. Губ
(ініціали, прізвище)

«01» 04 2021 року

Висновок

інженера відділу (сектору) охорони і захисту лісу державного лісогосподарського (лісопромисловського) підприємства або представника державного спеціалізованого лісозахисного підприємства щодо необхідності проведення лісозахисних чи санітарно-оздоровчих заходів за результатами огляду санітарного стану лісової ділянки:

потребує проведення санітарної рубки вибіркової.

Інженер ОЗД
(посада)

(підпис)

В.А. Назарчук
(ініціали, прізвище)

«02» 04 2021 року

ПОВІДОМЛЕННЯ
про появу ознак погіршення санітарного стану лісових насаджень

Житомирська область
(Автономна Республіка Крим, область)

ДП «Словечанське лісове господарство»
(власник лісів, постійний лісокористувач)

лісництво Тлехоримське, квартал 46, виділ 14(1), площа 93 га

Таксаційна характеристика насадження

склад 8Сз 2Бп, вік 66 р., бонітет I, середній діаметр 24 см,
середня висота 22 м, повнота 0,4,
тип лісу Рз DC, рельєф рівнинний, експозиція -,
грунт дерново-лісовий, підріст -, підлісок -

Лісопатологічна характеристика

Вид пошкодження насадження (лісова пожежа, буревій, сніголам, обледеніння, відмирання та висихання дерев, захаращеність, об'їдання шкідниками хвої/листя, наявність гусениць, масовий літ метеликів, опадання хвої/листя, відлущення кори на стовбурах та інші ознаки, нехарактерні для нормального стану дерев) вихання дерев, опадання хвої, відлущення кори на стовбурах (верхівковий коркоз)

Ступінь пошкодження, ураження: поодинокі, слабке, середнє, сильне (необхідне підкреслити)

Вид розподілу пошкоджених дерев: поодинокий, груповий, куртинний (необхідне підкреслити)

Обсяг ушкодженої деревини (окомірно), м³/га 80, з чого числі сухостійної 80

Ознаки погіршення стану лісових насаджень виявив:

майстер лісу СБ
(посади) (підпис)

Р.В. Лукашевич
(ініціали, прізвище)

«01» 07 2021 року

лісничий С.Г. Грив
(лісничий (помічник лісничого)) (підпис)

О.Г. Грив
(ініціали, прізвище)

«01» 07 2021 року

Висновок

Інженера відділу (сектору) охорони і захисту лісу державного лісогосподарського (лісогосподарського) підприємства або представника державного спеціалізованого лісозахисного підприємства щодо необхідності проведення лісозахисних чи санітарно-оздоровчих заходів за результатами огляду санітарного стану лісової ділянки:

потребує проведення санітарної рубки вибіркової

Інженер ОЗП
(посади)

«02» 07 2021 року

В.А. Назарчук
(ініціали, прізвище)

ПОВІДОМЛЕННЯ
про появу ознак погіршення санітарного стану лісових насаджень

Житомирська область
(Автономна Республіка Крим, область)

ДП «Словечанське лісове господарство»
(власник лісів, постійний лісокористувач)

лісництво Городишківське, квартал 94, виділ 2(1), площа 0,8 га

Таксаційна характеристика насадження

склад 10Сз + 5п, вік 52 р., бонітет Ia, середній діаметр 22 см,
середня висота 22 м, повнота 0,85,
тип лісу B2 DC, рельєф рівнинний, експозиція -,
грунт дерново-підзоли, підріст -, підлісок -

Лісопатологічна характеристика

Вид пошкодження насадження (лісова пожежа, буревій, сніголам, обледеніння, відмирання та висихання дерев, захаращеність, об'їдання шкідниками хвої/листя, наявність гусениць, масовий літ метеликів, опадання хвої/листя, відлущення кори на стовбурах та інші ознаки, нехарактерні для нормального стану дерев) висихання дерев, опадання хвої, відлущення кори на стовбурах (вертєвовий короїд)

Ступінь пошкодження, ураження: поодинокі, слабке, середнє, сильне (необхідне підкреслити)

Вид розподілу пошкоджених дерев: поодинокий, груповий, куртинний (необхідне підкреслити)

Обсяг ушкодженої деревини (окомірно), м³/га 56,0, у тому числі сухостійної 56,0

Ознаки погіршення стану лісових насаджень виявив:

майстер лісу

(посада)

01 04 2021 року

(підпис)

В.В. Лукашевич
(ініціали, прізвище)

лісничий

(лісничий (помічник лісничого))

01 04 2021 року

(підпис)

О.І. Гриб
(ініціали, прізвище)

Висновок

інженера відділу (сектору) охорони і захисту лісу державного лісогосподарського (лісомисливського) підприємства або представника державного спеціалізованого лісозахисного підприємства щодо необхідності проведення лісозахисних чи санітарно-оздоровчих заходів за результатами огляду санітарного стану лісової ділянки:

потребує проведення санітарної рубки
сильноревої

інженер ДЗЛ

(посада)

02 04 2021 року

(підпис)

В.А. Натарчук
(ініціали, прізвище)

ПОВІДОМЛЕННЯ

про появу ознак погіршення санітарного стану лісових насаджень

Житомирська область

(Автономна Республіка Крим, область)

ДП «Словечанське лісове господарство»

(власник лісів, постійний лісокористувач)

лісництво Бухаринське, квартал 94, виділ 29(1), площа 1,0 га

Таксаційна характеристика насадження

склад 5Сз 5Бп, вік 46 р., бонітет I, середній діаметр 30 см.
середня висота 23 м, повнота 0,7.

тип лісу Вз ДСА, рельєф рівнинний, експозиція -.

грунт дерново-підзолистий, підріст -, підлісок -.

Лісопатологічна характеристика

Вид пошкодження насадження (лісова пожежа, буревій, сніголом, обледеніння, відмирання та
всихання дерев, захаращеність, об'їдання шкідниками хвої/листя, наявність гусениць, масовий
літ метеликів, опадання хвої/листя, відлущення кори на стовбурах та інші ознаки, нехарактерні
для нормального стану дерев) всихання дерев опадання хвої,
відлущення кори на стовбурах (верхівко-
вий короїд)

Ступінь пошкодження, ураження: поодинокі, слабке, середнє, сильне (необхідне підкреслити)

Вид розподілу пошкоджених дерев: поодинокий, груповий, куртинний (необхідне підкреслити)

Обсяг ушкодженої деревини (окомірно), м³/га 45, у тому числі сухостійної 45

Ознаки погіршення стану лісових насаджень

майстер лісу [підпис]

Б.А. Гіжук
(ініціали, прізвище)

05 07 20 21 року

лісничий (помічник лісничого) [підпис]

О.І. Гіжук
(ініціали, прізвище)

05 07 20 21 року

Висновок

інженера відділу (сектору) охорони і захисту лісу державного лісогосподарського
(лісомишлельського) підприємства або представника державного спеціалізованого лісозахисного
підприємства щодо необхідності проведення лісозахисних чи санітарно-оздоровчих заходів за
результатами огляду санітарного стану лісової ділянки:

позбавляє проведення санітарної рубки
вибіркової.

Інженер ОЗЛ

(посада)

06 07 20 21 року

В.А. Назарчук
(ініціали, прізвище)

ПОВІДОМЛЕННЯ
про появу ознак погіршення санітарного стану лісових насаджень

Житомирська область
(Автономія Республіка Крим, області)

ДП «Словечанське лісове господарство»
(адміністратор лісів, постійний лісокористувач)

лісництво Житомирське, квартал 95, виділ 19(1), площа 93 га

Таксацийна характеристика насадження

склад 4Сз3Бп, вік 42 р., бонітет II, середній діаметр 16 см,
середня висота 14 м, повнота 0,4,
тип лісу А2С, рельєф рівнинний, експозиція -,
грунт дерново-підзоли підріст -, підлісок -

Лісопатологічна характеристика

Вид пошкодження насадження (лісова пожежа, буревій, сніголам, обледеніння, відмирання та висихання дерев, захаращеність, об'їдання шкідниками хвої/листя, наявність гусениць, масовий літ метеликів, опадання хвої/листя, відлущення кори на стовбурах та інші ознаки, нехарактерні для нормального стану дерев) висихання дерев, опадання хвої, відлущення кори на стовбурах (вершків)

Ступінь пошкодження, ураження: поодинокі, слабе, середнє, сильне (необхідне підкреслити)

Вид розподілу пошкоджених дерев: поодинокий, груповий, куртинний (необхідне підкреслити)

Обсяг ушкодженої деревини (окомірно), м³/га 57 у тому числі сухостійної 57

Ознаки погіршення стану лісових насаджень виявлені:

майстер лісу

[підпис]
(підпис)

В.А. Живчук
(ініціали, прізвище)

05.04

2021 року

лісничий

(лісничий (помічник лісничого))

[підпис]
(підпис)

О.С. Грис
(ініціали, прізвище)

05.04

2021 року

Висновок

Інженера відділу (сектору) охорони і захисту лісу державного лісгосподарського (лісогосподарського) підприємства або представника державного спеціалізованого лісозахисного підприємства щодо необхідності проведення лісозахисних чи санітарно-оздоровчих заходів за результатами огляду санітарного стану лісової ділянки:

потребує проведення санітарної рубки
Бесік

Інженер ОЗЛ

(посада)

06.04

2021 року

[підпис]
(підпис)

В.А. Назарчук
(ініціали, прізвище)

ПОВІДОМЛЕННЯ
про появу ознак погіршення санітарного стану лісових насаджень

Житомирська область
(Автономна Республіка Крим, область)

ДП «Словечанське лісове господарство»

(власник лісів, постійний лісгоспартуванець)

Ідентифікатор: Глехоринське квартал 97 лісництво 26 ділянка 0,6 га

Таксаційна характеристика насадження

середній вік 100₃ + 5_н років, бонітет II, середній діаметр 26 см,
середня висота 20 м, повнота 96,
тип лісу Б4 ДС, рельєф рівнинний, експозиція -,
грунт дерново-підзоли, підріст -, підлісок -

Лісопатологічна характеристика

Вид пошкодження насадження (лісова пожежа, буревій, снігоштовп, обледеніння, відмирання та
погибель дерев, захаращеність, об'їдання шкідливими комахами, пошкодження тваринами, масовий
літ метеликів, опадання хвої/листя, відлущення кори на стовбурах та інші ознаки, нехарактерні
для нормального стану дерев) відмирання кори на стовбурах (верхівно-
вий коркоб)

Ступінь пошкодження: ураження: поодинокі, слабке, середнє, сильне (необхідно підкреслити)

Вид розміру пошкоджених дерев: поодинокий, груповий, куртинний (необхідно підкреслити)

Обсяг ушкодженої деревини (окомірно), м³ 13 з чому числі сухостійної 13

Список погіршення стану лісових насаджень: наявних

м. лісу
(місця)
05 07

20 21 року

AG
(підпис)

Б. Ф. Гіжур
(ініціали, прізвище)

лісничий
(позначити помічника лісничого)

Гіжур
(підпис)

О. Ч. Гіжур
(ініціали, прізвище)

05 07

20 21 року

Висновок

інженера відділу (сектору) охорони та захисту лісу державного лісгосподарського
підприємства (лісового) підприємства або представника державного спеціального лісгосподарського
підприємства щодо необхідності проведення лісозахисних чи санітарно-лісгосподарських заходів за
результатами огляду санітарного стану лісової ділянки:

кортеж проведення санітарної рубки
всіх класів

06
(місця)

07

20 21 року

Гіжур
(підпис)

Б. Ф. Гіжур
(ініціали, прізвище)

ПОВІДОМЛЕННЯ
про появу ознак погіршення санітарного стану лісових насаджень

Житомирська область
(Автономна Республіка Крим, область)

ДП «Словечанське лісове господарство»
(власник лісів, постійний лісокористувач)

лісництво Григорієвське, квартал 98, виділ 5, площа 0,2 га

Таксаційна характеристика насадження

склад 10С, вік 64 р., бонітет I, середній діаметр 30 см,
середня висота 24 м, повнота 96,
тип лісу В₂ДС, рельєф рівнинний, експозиція -,
грунт дерново-підзол, підріст -, підлісок -

Лісопатологічна характеристика

Вид пошкодження насадження (лісова пожежа, буревій, сніголам, обледеніння, відмирання та
випадання дерев, захаращеність, об'їдання цибулками хвої/листя, наявність гусениць, масовий
літ метеликів, опадання хвої/листя, відлущення кори на стовбурах та інші ознаки, нехарактерні
для нормального стану дерев) висохлі дерева, об'їдання кори на стовбурах
(вершків дерева корою)

Ступінь пошкодження, ураження: поодинокі, слабке, середнє, сильне (необхідне підкреслити)

Вид розподілу пошкоджених дерев: поодинокий, груповий, куртинний (необхідне підкреслити)

Обсяг ушкодженої деревини (окомірно), м³/га 85, тому числі сухостійної 85

Ознаки погіршення стану лісових насаджень, виявлені

м. лісу
(посада)
«02» «04» 20 21 року

[підпис]
(підпис)

Г.І. Рясний
(ініціали, прізвище)

лісничий
(лісничий (помічник лісничого))

[підпис]
(підпис)

О.І. Триб
(ініціали, прізвище)

«02» «04» 20 21 року

Висновок

інженера відділу (сектору) охорони і захисту лісу державного лісгосподарського
(лісогосподарського) підприємства або представника державного спеціалізованого лісозахисного
підприємства щодо необхідності проведення лісозахисних чи санітарно-оздоровчих заходів за
результатами огляду санітарного стану лісової ділянки:

потребує проведення санітарної
рубки вибіркової

інженер ОЗЛ
(посада)

«05» «04» 20 21 року

[підпис]
(підпис)

В.А. Назарчук
(ініціали, прізвище)

ПОВІДОМЛЕННЯ
про появу ознак погіршення санітарного стану лісових насаджень

Житомирська область
(Автономна Республіка Крим, область)

ДП «Словечанське лісове господарство»
(власник лісів, постійний лісокористувач)

лісництво Горьківське, квартал 98, виділ 42(1), площа 97 га

Таксаційна характеристика насадження

склад 10С3+Бп, вік 63 р., бонітет I, середній діаметр 24 см,
середня висота 23 м, повнота 975
тип лісу В2ДС, рельєф рівнинний, експозиція —
грунт дерново-підзолистий, підріст —, підлісок —

Лісопатологічна характеристика

Вид пошкодження насадження (лісова пожежа, буревій, сніголам, обледеніння, відмирання та висихання дерев, захаращеність, об'їдання шкідниками хвої/листя, наявність гусениць, масовий літ метеликів, опадання хвої/листя, відлущення кори на стовбурах та інші ознаки, нехарактерні для нормального стану дерев) висихання дерев, опадання хвої, відлущення кори на стовбурах (верховський кород)

Ступінь пошкодження, ураження: поодинокі, слабке, середнє, сильне (необхідне підкреслити)

Вид розподілу пошкоджених дерев: поодинокий, груповий, куртинний (необхідне підкреслити)

Обсяг ушкодженої деревини (окомірно), м³/га 24, з них числі сухостійної 24

Ознаки погіршення стану лісових насаджень виявлені магістер лісу (посада) (підпис)

І.І. Власюк
(ініціали, прізвище)

02 04 20 21 року

лісничий
(лісничий (помічник лісничого))

(підпис)

О.І. Гринь
(ініціали, прізвище)

02 04 20 21 року

Висновок

інженера відділу (сектору) охорони і захисту лісу державного лісогосподарського (лісопромисловського) підприємства або представника державного спеціалізованого лісозахисного підприємства щодо необхідності проведення лісозахисних чи санітарно-оздоровчих заходів за результатами огляду санітарного стану лісової ділянки:

потреба в проведенні санітарної рубки
вибіркової

інженер ОЗ.ІІ
(посада)

(підпис)

В.А. Назарчук
(ініціали, прізвище)

05 04 20 21 року

ПОВІДОМЛЕННЯ
про появу ознак погіршення санітарного стану лісових насаджень

Житомирська область
(Автономна Республіка Крим, область)

ДП «Словечанське лісове господарство»
(власник лісів, постійний лісокористувач)

лісництво Можарівське, квартал 43, виділ 26, площа 21 га

Таксаційна характеристика насадження

склад 10(3+8m+8m), вік 34 р., бонітет 2, середній діаметр 22 см,
середня висота 24 м, повнота 0.7,
тип лісу Б5Б0, рельєф хвилястий, експозиція _____,
грунт середньосуглинковий підріст _____, підлісок _____

Лісопатологічна характеристика

Вид пошкодження насадження (лісова пожежа, буревій, сніголам, обледеніння, відмирання та
всихання дерев, захаращеність, об'їдання шкідниками хвої/листя, наявність гусениць, масовий
літ метеликів, опадання хвої/листя, відлущення кори на стовбурах та інші ознаки, нехарактерні
для нормального стану дерев) _____

лісова пожежа

Ступінь пошкодження, ураження: поодинокі, слабке, середнє, сильне (необхідне підкреслити)

Вид розподілу пошкоджених дерев: поодинокий, груповий, куртинний, скупий (необхідне
підкреслити)

Обсяг ушкодженої деревини (окомірно), м³/га 43, у тому числі сухостійної 43

Ознаки погіршення стану лісових насаджень виявив:

м/лісу обхodu № 1
(посата) _____ (підпис) _____

«05» 07 20 21 року

А.В. Шевченко
(ініціали, прізвище)

лісничий
(лісничий) _____ (підпис) _____

О.В. Єфимов
(ініціали, прізвище)

«05» 07 20 21 року

Висновок

інженера відділу (сектору) охорони і захисту лісу державного лісогосподарського
(лісомисливського) підприємства або представника державного спеціалізованого лісозахисного
підприємства щодо необхідності проведення лісозахисних чи санітарно-оздоровчих заходів за
результатами огляду санітарного стану лісової ділянки:

Вжити заходів

Інженер ОЗЛ
(посата) _____

(підпис) _____

В.А. Назарчук
(ініціали, прізвище)

«06» 07 20 21 року

ПОВІДОМЛЕННЯ
про появу ознак погіршення санітарного стану лісових насаджень

Житомирська область
(Автономна Республіка Крим, область)

ДП «Словечанське лісове господарство»
(власник лісів, постійний лісокористувач)

лісництво Можарівське, квартал 24, виділ 24, площа 40 га

Таксаційна характеристика насадження

склад 80% (ББ) 20% (ББ), вік 86 р., бонітет 2, середній діаметр 40 см,
середня висота 18 м. повнота 0,8,

тип лісу ББС, рельєф хвилястий, експозиція _____,

грунт підзолистий, підріст _____, підлісок _____

Лісопатологічна характеристика

Вид пошкодження насадження (лісова пожежа, буревій, сніголам, обледеніння, відмирання та всихання дерев, захаращеність, об'їдання шкідниками хвої/листя, наявність гусениць, масовий літ метеликів, опадання хвої/листя, відтушення кори на стовбурах та інші ознаки, нехарактерні для нормального стану дерева) _____

лісова пожежа

Ступінь пошкодження, ураження: поодинокі, слабке, середнє, сильне (необхідне підкреслити)

Вид розподілу пошкоджених дерев: поодинокий, груповий, куртинний, суцільний (необхідне підкреслити)

Обсяг ушкодженої деревини (окомірно), м³/га 11, у тому числі сухостійної 11

Ознаки погіршення стану лісових насаджень виявив:

м/лісу обходу № 1 _____
(посада) _____ (підпис)

« 05 » 07 20 11 року

лісничий _____
(лісничий) _____ (підпис)

« 05 » 07 20 11 року

М.М. Ковалівський
(ініціали, прізвище)

О.В. Єфимов
(ініціали, прізвище)

Висновок

інженера відділу (сектору) охорони і захисту лісу державного лісгосподарського (лісомисливського) підприємства або представника державного спеціалізованого лісозахисного підприємства щодо необхідності проведення лісозахисних чи санітарно-оздоровчих заходів за результатами огляду санітарного стану лісової ділянки:

встановлено проведення заходів

Інженер ОЗЛ
(посада)

« 06 » 07 20 11 року

_____ (підпис)

В.А.Назарчук
(ініціали, прізвище)

ПОВІДОМЛЕННЯ
про появу ознак погіршення санітарного стану лісових насаджень

Житомирська область

(Автономна Республіка Крим, область)

ДП «Словечанське лісове господарство»

(власник лісів, постійний лісокористувач)

лісництво Можарівське, квартал 46, виділ 82, площа 4,6 га

Таксаційна характеристика насадження

склад 118, вік 85 р., бонітет 2, середній діаметр 22 см,
середня висота 8,19 м, повнота 0,6,

тип лісу 22С, рельєф хвилястий, експозиція _____,

грунт лісочист, підріст _____, підлісок _____

Лісопатологічна характеристика

Вид пошкодження насадження (лісова пожежа, буревій, сніголам, обледеніння, відмирання та всихання дерев, захаращеність, об'їдання шкідниками хвої/листя, наявність гусениць, масовий літ метеликів, опадання хвої/листя, відлущення кори на стовбурах та інші ознаки, нехарактерні для нормального стану дерев)

лісова пожежа

Ступінь пошкодження, ураження: поодинокі, слабке, середнє, сильне (необхідне підкреслити)

Вид розподілу пошкоджених дерев: поодинокий, груповий, куртинний, суцільний (необхідне підкреслити)

Обсяг ушкодженої деревини (окомірно), м³/га 30, у тому числі сухостійної 30

Ознаки погіршення стану лісових насаджень виявив:

м/лісу обходу № 4

(посада)

(підпис)

М.В. Губинський
(ініціали, прізвище)

« 05 » 07 20 21 року

лісничий

(лісничий)

(підпис)

О.В. Єфимов

(ініціали, прізвище)

« 15 » 07 20 21 року

Висновок

інженера відділу (сектору) охорони і захисту лісу державного лісгосподарського (лісомисливського) підприємства або представника державного спеціалізованого лісозахисного підприємства щодо необхідності проведення лісозахисних чи санітарно-оздоровчих заходів за результатами огляду санітарного стану лісової ділянки:

Висновок про відсутність

Інженер ОЗЛ

(посада)

(підпис)

В.А.Назарчук

(ініціали, прізвище)

« 16 » 07 20 21 року

ПОВІДОМЛЕННЯ
про появу ознак погіршення санітарного стану лісових насаджень

Житомирська область

(Автономія Республіка Крим, область)

ДП «Словечанське лісове господарство»

(власник лісів, постійний лісокористувач)

лісництво Можарівське, квартал 46, виділ 22, площа 1,0 га

Таксаційна характеристика насадження

склад 100%, вік 61 р., бонітет 2, середній діаметр 22 см,
середня висота 8,14 м, повнота 0,7,

тип лісу А2Б, рельєф річковий, експозиція _____,

грунт лісовий, підріст _____, підлісок _____

Лісопатологічна характеристика

Вид пошкодження насадження (лісова пожежа, буревій, сніголам, обледеніння, відмирання та всихання дерев, захаращеність, об'їдання шкідниками хвої/листя, наявність гусениць, масовий літ метеликів, опадання хвої/листя, відлущення кори на стовбурах та інші ознаки, нехарактерні для нормального стану дерев) _____

лісова пожежа

Ступінь пошкодження, ураження: поодинокі, слабке, середнє, сильне (необхідне підкреслити)

Вид розподілу пошкоджених дерев: поодинокий, груповий, куртинний, суцільний (необхідне підкреслити)

Обсяг ушкодженої деревини (окомірно), м³/га 25, у тому числі сухостійної 25

Ознаки погіршення стану лісових насаджень виявив:

м/лісу обходу № 4 _____
(посада) _____ (підпис)

В.Б. Мельничук
(ініціали, прізвище)

« 05 » 04 20 21 року

лісничий
(лісничий) _____ (підпис)

О.В. Єфимов
(ініціали, прізвище)

« 05 » 04 20 21 року

Висновок

інженера відділу (сектору) охорони і захисту лісу державного лісгосподарського (лісомисливського) підприємства або представника державного спеціалізованого лісозахисного підприємства щодо необхідності проведення лісозахисних чи санітарно-оздоровчих заходів за результатами огляду санітарного стану лісової ділянки:

Результат проведення _____

Інженер ОЗЛ
(посада)

« 06 » 04 20 21 року _____ (підпис)

В.А.Назарчук
(ініціали, прізвище)

ПОВІДОМЛЕННЯ
про появу ознак погіршення санітарного стану лісових насаджень

Житомирська область
(Автономна Республіка Крим, область)

ДП «Словечанське лісове господарство»
(власник лісів, постійний лісокористувач)

лісництво Можарівське, квартал 16, виділ 25, площа 4,5 га

Таксаційна характеристика насадження

склад 10 Сg + 90 Бк, вік 65 р., бонітет 7, середній діаметр 26 см,
середня висота 21 м, повнота 0.7,
тип лісу БкДР, рельєф звінячий, експозиція _____,
грунт чорно-листяний, підріст _____, підлісок _____

Лісопатологічна характеристика

Вид пошкодження насадження (лісова пожежа, буревій, сніголам, обледеніння, відмирання та висихання дерев, захаращеність, об'їдання шкідниками хвої/листя, наявність гусениць, масовий літ метеликів, опадання хвої/листя, відлущення кори на стовбурах та інші ознаки, нехарактерні для нормального стану дерев) _____

Степінь пошкодження, ураження: поодинокі, слабке, середнє, сильне (необхідне підкреслити)

Вид розподілу пошкоджених дерев: поодинокий, груповий, куртинний, суцільний (необхідне підкреслити)

Обсяг ушкодженої деревини (окомірно), м³/га 30, у тому числі сухостійної 30

Ознаки погіршення стану лісових насаджень виявив:

м/лісу обходу № 4
(посада) _____ (підпис) _____

«15» 04 2021 року

К.І. Шевченко
(ініціали, прізвище)

лісничий
(лісничий)

(підпис)

О.В. Єфимов
(ініціали, прізвище)

«15» 04 2021 року

Висновок

інженера відділу (сектору) охорони і захисту лісу державного лісгосподарського (лісомисливського) підприємства або представника державного спеціалізованого лісозахисного підприємства толо необхідності проведення лісозахисних чи санітарно-оздоровчих заходів за результатами огляду санітарного стану лісової ділянки:

Висновок проведено

Інженер ОЗЛ
(посада)

«06» 04 2021 року

(підпис)

В.А.Назарчук
(ініціали, прізвище)

ПОВІДОМЛЕННЯ
про появу ознак погіршення санітарного стану лісових насаджень

Житомирська область

(Автономна Республіка Крим, область)

ДП «Словечанське лісове господарство»

(власник лісів, постійний лісокористувач)

лісництво Можарівське, квартал 46, виділ 50, площа 4,6 га

Таксаційна характеристика насадження

склад 100% + 3%, вік 86 р., бонітет 1, середній діаметр 26 см,
середня висота 26 м, повнота 0,8,

тип лісу 6200, рельєф рівнинний, експозиція _____,

грунт середньомісний підріст _____, підлісок _____

Лісопатологічна характеристика

Вид пошкодження насадження (лісова пожежа, буревій, сніголам, обледеніння, відмирання та
всихання дерев, захаращеність, об'їдання шкідниками хвої/листя, наявність гусениць, масовий
літ метеликів, опадання хвої/листя, відлущення кори на стовбурах та інші ознаки, нехарактерні
для нормального стану дерев) _____

лісова пожежа

Ступінь пошкодження, ураження: поодинокі, слабе, середнє, сильне (необхідне підкреслити)

Вид розподілу пошкоджених дерев: поодинокий, груповий, куртинний, суцільний (необхідне
підкреслити)

Обсяг ушкодженої деревини (окомірно), м³/га 75, у тому числі сухостійної 95

Ознаки погіршення стану лісових насаджень виявив:

м/лісу обходу № 4 _____ (посада) _____ (підпис)

А.В. Шевченко
(ініціали, прізвище)

«05» 03 20 21 року

лісничий
(лісничий)

(підпис)

О.В. Єфімов
(ініціали, прізвище)

«05» 03 20 21 року

Висновок

інженера відділу (сектору) охорони і захисту лісу державного лісгосподарського
(лісомисливського) підприємства або представника державного спеціалізованого лісозахисного
підприємства щодо необхідності проведення лісозахисних чи санітарно-оздоровчих заходів за
результатами огляду санітарного стану лісової ділянки:

Відсутність пошкоджень

Інженер ОЗЛ
(посада)

(підпис)

В.А. Назарчук
(ініціали, прізвище)

«06» 03 20 21 року

ПОВІДОМЛЕННЯ
про появу ознак погіршення санітарного стану лісових насаджень

Житомирська область
(Автономна Республіка Крим, область)

ДП «Словечанське лісове господарство»
(власник лісів, постійний лісокористувач)

лісництво Можарівське, квартал 16, виділ 51, площа 4,0 га

Таксаційна характеристика насадження

склад 10 С + 90 Б + 10 П, вік 52 р., бонітет 16, середній діаметр 25 см,
середня висота 24 м, повнота 0,75,
тип лісу Б2 СС, рельєф рівнинний, експозиція _____,
грунт чорно-сіробурий, підріст _____, підлісок _____

Лісопатологічна характеристика

Вид пошкодження насадження (лісова пожежа, буревій, сніголам, обледеніння, відмирання та всихання дерев, захаращеність, об'їдання шкідниками хвої/листя, наявність гусениць, масовий літ метеликів, опадання хвої/листя, відлущення кори на стовбурах та інші ознаки, нехарактерні для нормального стану дерев)

жодна пошкодження

Ступінь пошкодження, ураження: поодинокі, слабке, середнє, сильне (необхідне підкреслити)

Вид розподілу пошкоджених дерев: поодинокий, груповий, куртинний, суцільний (необхідне підкреслити)

Обсяг ушкодженої деревини (окомірно), м³/га 35, у тому числі сухостійної 35

Ознаки погіршення стану лісових насаджень виявив:

м/лісу обходу № 4
(посада) (підпис)

М.А. Нісербітський
(ініціали, прізвище)

«05» 04 20 11 року

лісничий
(лісничий) (підпис)

О.В. Єфимов
(ініціали, прізвище)

«05» 04 20 11 року

Висновок

інженера відділу (сектору) охорони і захисту лісу державного лісгосподарського (лісомисливського) підприємства або представника державного спеціалізованого лісозахисного підприємства щодо необхідності проведення лісозахисних чи санітарно-оздоровчих заходів за результатами огляду санітарного стану лісової ділянки:

випробує проведення СЗЛ

Інженер ОЗЛ
(посада)

«06» 04 20 11 року

В.А. Назарчук
(ініціали, прізвище)

ПОВІДОМЛЕННЯ
про появу ознак погіршення санітарного стану лісових насаджень

Житомирська область
(Автономна Республіка Крим, область)

ДП «Словечанське лісове господарство»
(власник лісів, постійний лісовикористувач)

лісництво Можарівське, квартал 17, виділ 19, площа 4,5 га

Таксаційна характеристика насадження

склад БСДБ-ДБ-ВБ-ДБ, вік 41 р., бонітет 1, середній діаметр 4,2 см,
середня висота 24 м, повнота 0,7,

тип лісу БЗДС, рельєф рівнинний, експозиція _____,

грунт бурого-сірого відрадного підріст _____, підлісок _____

Лісопатологічна характеристика

Вид пошкодження насадження (лісова пожежа, буревій, сніголам, обледеніння, відмирання та висихання дерев, захаращеність, об'їдання шкідниками хвої/листя, наявність гусениць, масовий літ метеликів, опадання хвої/листя, відлущення кори на стовбурах та інші ознаки, нехарактерні для нормального стану дерев) _____

Несвіда пом'якша

Ступінь пошкодження, ураження: поодинокі, слабке, середнє, сильне (необхідне підкреслити)

Вид розподілу пошкоджених дерев: поодинокий, груповий, куртинний, суцільний (необхідне підкреслити)

Обсяг ушкодженої деревини (окомірно), м³/га 3,2, у тому числі сухостійної 3,1

Ознаки погіршення стану лісових насаджень виявив:

м/лісу обходу № 4 _____
(посада) _____ (підпис)

« 05 » 07 20 21 року

лісничий
(лісничий)

(підпис)

В.В. Єфимов
(ініціали, прізвище)

О.В. Єфимов
(ініціали, прізвище)

« 05 » 07 20 21 року

Висновок

інженера відділу (сектору) охорони і захисту лісу державного лісогосподарського (лісомисливського) підприємства або представника державного спеціалізованого лісозахисного підприємства щодо необхідності проведення лісозахисних чи санітарно-оздоровчих заходів за результатами огляду санітарного стану лісової ділянки:

Висновок проведений

Інженер ОЗЛ

(посада)

« 06 » 07 20 21 року

(підпис)

В.А. Назарчук
(ініціали, прізвище)

ПОВІДОМЛЕННЯ
про появу ознак погіршення санітарного стану лісових насаджень

Житомирська область

(Автономна Республіка Крим, область)

ДП «Словечанське лісове господарство»

(власник лісів, постійний лісокористувач)

лісництво Можарівське, квартал 21, виділ 21, площа 2,1 га

Таксаційна характеристика насадження

склад БС (40) БС (40), вік 40 р., бонітет 2, середній діаметр 22 см,
середня висота 20 м, повнота 0,7,

тип лісу БС, рельєф хвилястий, експозиція _____,

грунт лісний, підріст _____, підлісок _____

Лісопатологічна характеристика

Вид пошкодження насадження (лісова пожежа, буревій, сніголам, обледеніння, відмирання та
всихання дерев, захаращеність, об'їдання шкідниками хвої/листя, наявність гусениць, масовий
літ метеликів, опадання хвої/листя, відлущення кори на стовбурах та інші ознаки, нехарактерні
для нормального стану дерев)

Висока пожежа

Ступінь пошкодження, ураження: поодинокі, слабке, середнє, сильне (необхідне підкреслити)

Вид розподілу пошкоджених дерев: поодинокий, груповий, куртинний, суцільний (необхідне
підкреслити)

Обсяг ушкодженої деревини (окомірно), м³/га 59, у тому числі сухостійної 59

Ознаки погіршення стану лісових насаджень виявив:

м/лісу обходу № 4 (посада) М.В. (підпис)

« 05 » 04 20 21 року

лісничий
(лісничий)

(підпис)

М.В. М.В. М.В. М.В. М.В.
(ініціали, прізвище)

О.В. Єфімов
(ініціали, прізвище)

« 05 » 04 20 21 року

Висновок

інженера відділу (сектору) охорони і захисту лісу державного лісгосподарського
(лісгоспівського) підприємства або представника державного спеціалізованого лісозахисного
підприємства щодо необхідності проведення лісозахисних чи санітарно-оздоровчих заходів за
результатами огляду санітарного стану лісової ділянки:

Висновок проведення СРЛ

Інженер ОЗЛ
(посада)

« 06 » 04 20 21 року

(підпис)

В.А. Назарчук
(ініціали, прізвище)

ПОВІДОМЛЕННЯ
про появу ознак погіршення санітарного стану лісових насаджень

Житомирська область
(Автономна Республіка Крим, область)

ДП «Словечанське лісове господарство»
(власник лісів, постійний лісокористувач)

лісництво Можарівське, квартал 22, виділ 22, площа 2,9 га

Таксаційна характеристика насадження

склад 100% + 1%, вік 56 р., бонітет 2, середній діаметр 20 см,
середня висота 18 м. повнота 0,15,

тип лісу 420, рельєф рівнинний, експозиція _____,

грунт підзолистий, підріст _____, підлісок _____

Лісопатологічна характеристика

Вид пошкодження насадження (лісова пожежа, буревій, сніголам, обледеніння, відмирання та
всихання дерев, захаращеність, об'їдання шкідниками хвої/листя, наявність гусениць, масовий
літ метеликів, опадання хвої/листя, відлущення кори на стовбурах та інші ознаки, нехарактерні
для нормального стану дерев) _____

Ступінь пошкодження, ураження: поодинокі, слабке, середнє, сильне (необхідне підкреслити)

Вид розподілу пошкоджених дерев: поодинокий, груповий, куртинний, суцільний (необхідне
підкреслити)

Обсяг ушкодженої деревини (окомірно), м³/га 16, у тому числі сухостійної 16

Ознаки погіршення стану лісових насаджень виявив:

м/лісу обходу № 4 _____
(посада) _____ (підпис)

« 05 » 04 20 21 року _____

лісничий _____
(лісничий) _____ (підпис)

« 05 » 04 20 21 року _____

О.В. Єфимов
(ініціали, прізвище)

О.В. Єфимов
(ініціали, прізвище)

Висновок

Інженера відділу (сектору) охорони і захисту лісу державного лісгосподарського
(лісомисливського) підприємства або представника державного спеціалізованого лісозахисного
підприємства щодо необхідності проведення лісозахисних чи санітарно-оздоровчих заходів за
результатами огляду санітарного стану лісової ділянки:

Заходи не проводилися

Інженер ОЗЛ _____
(посада) _____ (підпис)
« 05 » 04 20 21 року _____

В.А. Назарчук
(ініціали, прізвище)

ПОВІДОМЛЕННЯ
про появу ознак погіршення санітарного стану лісових насаджень

Житомирська область
(Автономна Республіка Крим, область)

ДП «Словечанське лісове господарство»
(власник лісів, постійний лісокористувач)

лісництво Можарівське, квартал 24, виділ 32, площа 4,8 га

Таксаційна характеристика насадження

склад 100%, вік 63 р., бонітет 4, середній діаметр 40 см,
середня висота 17 м, повнота 0,7,
тип лісу А1С, рельєф рівнинний, експозиція _____,
грунт підзолистий, підріст _____, підлісок _____

Лісопатологічна характеристика

Вид пошкодження насадження (лісова пожежа, буревій, сніголам, обледеніння, відмирання та
всихання дерев, захарщеність, об'їдання шкідниками хвої/листя, наявність гусениць, масовий
літ метеликів, опадання хвої/листя, відлущення кори на стовбурах та інші ознаки, нехарактерні
для нормального стану дерев) лісова пожежа

Ступінь пошкодження, ураження: поодинокі, слабке, середнє, сильне (необхідне підкреслити)

Вид розподілу пошкоджених дерев: поодинокий, груповий, куртинний, суцільний (необхідне
підкреслити)

Обсяг ушкодженої деревини (окомірно), м³/га 3,2, у тому числі сухоїстинної 3,2

Ознаки погіршення стану лісових насаджень виявив:

м/лісу обходу № 4 М.Н.В.
(посада) (підпис)

Н.І. Шевченко
(ініціали, прізвище)

« 05 » 07 20 21 року

лісничий
(лісничий)

(підпис)

О.В. Єфімов
(ініціали, прізвище)

« 05 » 07 20 21 року

Висновок

інженера відділу (сектору) охорони і захисту лісу державного лісгосподарського
(лісомисливського) підприємства або представника державного спеціалізованого лісозахисного
підприємства щодо необхідності проведення лісозахисних чи санітарно-оздоровчих заходів за
результатами огляду санітарного стану лісової ділянки:

Витрати проведення

Інженер ОЗЛ
(посада)

« 06 » 07 20 21 року

(підпис)

В.А.Назарчук
(ініціали, прізвище)

ПОВІДОМЛЕННЯ
про появу ознак погіршення санітарного стану лісових насаджень

Житомирська область

(Автономна Республіка Крим, область)

ДП «Словечанське лісове господарство»

(власник лісів, постійний лісокористувач)

лісництво Можарівське, квартал 26, виділ 1, площа 42 га

Таксаційна характеристика насадження

склад ХСГ + Рм, вік 66 р., бонітет 7, середній діаметр 26 см,
середня висота 13 м, повнота 0.2,

тип лісу в.б.с., рельєф рівнинний, експозиція _____,

грунт фр.ч.с.-м.б.с.підзолистий, підріст _____, підлісок _____

Лісопатологічна характеристика

Вид пошкодження насадження (лісова пожежа, буревій, сніголам, обледеніння, відмирання та всихання дерев, захаращеність, об'їдання шкідниками хвої/листя, наявність гусениць, масовий літ метеликів, опадання хвої/листя, відлущення кори на стовбурах та інші ознаки, нехарактерні для нормального стану дерев)

лісова пожежа

Ступінь пошкодження, ураження: поодинокі, слабке, середнє, сильне (необхідне підкреслити)

Вид розподілу пошкоджених дерев: поодинокий, груповий, куртинний, суцільний (необхідне підкреслити)

Обсяг ушкодженої деревини (окомірно), м³/га 111, у тому числі сухостійної 41

Ознаки погіршення стану лісових насаджень виявив:

м/лісу обходу № 1

(посада)

«05» 07 20 11 року

лісничий

(лісничий)

«05» 04 20 11 року

(підпис)

(підпис)

О.В. Єфимов

(ініціали, прізвище)

О.В. Єфимов

(ініціали, прізвище)

Висновок

інженера відділу (сектору) охорони і захисту лісу державного лісгосподарського (лісомисливського) підприємства або представника державного спеціалізованого лісозахисного підприємства щодо необхідності проведення лісозахисних чи санітарно-оздоровчих заходів за результатами огляду санітарного стану лісової ділянки:

Лісгосподарство

Інженер ОЗЛ

(посада)

«05» 04 20 11 року

(підпис)

В.А. Назарчук

(ініціали, прізвище)

ПОВІДОМЛЕННЯ
про появу ознак погіршення санітарного стану лісових насаджень

Житомирська область

(Автономна Республіка Крим, область)

ДП «Словечанське лісове господарство»

(власник лісів, постійний лісокористувач)

лісництво Можарівське, квартал 18, виділ 19, площа 10,0 га

Таксаційна характеристика насадження

склад 100% + Bn, вік 63 р., бонітет 8, середній діаметр 22 см,
середня висота 18 м, повнота 0,75,

тип лісу 41С, рельєф рівнинний, експозиція _____,

грунт лісний, підріст _____, підлісок _____

Лісопатологічна характеристика

Вид пошкодження насадження (лісова пожежа, буревій, сніголам, обледеніння, відмирання та висихання дерев, захаращеність, об'їдання шкідниками хвої/листя, наявність гусениць, масовий літ метеликів, опадання хвої/листя, відлучення кори на стовбурах та інші ознаки, нехарактерні для нормального стану дерев)

лісова пожежа

Ступінь пошкодження, ураження: поодинокі, слабке, середнє, сильне (необхідне підкреслити)

Вид розподілу пошкоджених дерев: поодинокий, груповий, куртинний, супільний (необхідне підкреслити)

Обсяг ушкодженої деревини (окомірно), м³/га 10, у тому числі сухостійної 10

Ознаки погіршення стану лісових насаджень, виявив:

м/лісу обходу № 3
(посада) _____ (підпис) _____

« 05 » 04 20 21 року

В.В. Кік
(ініціали, прізвище)

лісничий
(лісничий)

(підпис)

О.В. Єфимов
(ініціали, прізвище)

« 05 » 04 20 21 року

Висновок

інженера відділу (сектору) охорони і захисту лісу державного лісгосподарського (лісомисливського) підприємства або представника державного спеціалізованого лісозахисного підприємства щодо необхідності проведення лісозахисних чи санітарно-оздоровчих заходів за результатами огляду санітарного стану лісової ділянки:

Висновок проведено

Інженер ОЗЛ
(посада)

(підпис)

В.А. Назарчук
(ініціали, прізвище)

« 05 » 04 20 21 року

ПОВІДОМЛЕННЯ
про появу ознак погіршення санітарного стану лісових насаджень

Житомирська область
(Автономна Республіка Крим, область)

ДП «Словечанське лісове господарство»
(власник лісів, постійний лісокористувач)

лісництво Можарівське, квартал 48, виділ 30, площа 6,0 га

Таксаційна характеристика насадження

склад Бк + Бп, вік 66 р., бонітет 1, середній діаметр 22 см,
середня висота 23 м, повнота 68,
тип лісу БкБС, рельєф рівнинний, експозиція _____,
грунт чорнозем, підріст _____, підлісок _____

Лісопатологічна характеристика

Вид пошкодження насадження (лісова пожежа, буревій, сніголам, обледеніння, відмирання та всихання дерев, захаращеність, об'їдання шкідниками хвої/листя, наявність гусениць, масовий літ метеликів, опадання хвої/листя, відлущення кори на стовбурах та інші ознаки, нехарактерні для нормального стану дерев) _____

Ступінь пошкодження, ураження: поодинокі, слабке, середнє, сильне (необхідне підкреслити)

Вид розподілу пошкоджених дерев: поодинокі, груповий, куртинний, суцільний (необхідне підкреслити)

Обсяг ушкодженої деревини (окомірно), м³/га 10, у тому числі сухостійної 10

Ознаки погіршення стану лісових насаджень виявив:

м/лісу обходу № 5 _____ (посада) _____ (підпис)

О.В. Назарчук
(ініціали, прізвище)

« 05 » 04 20 21 року

лісничий _____ (лісничий) _____ (підпис)

О.В. Єфимов
(ініціали, прізвище)

« 05 » 04 20 21 року

Висновок

інженера відділу (сектору) охорони і захисту лісу державного лісгосподарського (лісомисливського) підприємства або представника державного спеціалізованого лісозахисного підприємства щодо необхідності проведення лісозахисних чи санітарно-оздоровчих заходів за результатами огляду санітарного стану лісової ділянки:

Відсутність проведення заходів

Інженер ОЗЛ _____ (посада) _____ (підпис)
« 05 » 04 20 21 року

В.А. Назарчук
(ініціали, прізвище)

ПОВІДОМЛЕННЯ
про появу ознак погіршення санітарного стану лісових насаджень

Житомирська область

(Автономна Республіка Крим, область)

ДП «Словечанське лісове господарство»

(власник лісів, постійний лісокористувач)

лісництво Можарівське, квартал 19, виділ 7, площа 1,7 га

Таксаційна характеристика насадження

склад 100, вік 61 р., бонітет 2, середній діаметр 16 см,
середня висота 17 м, повнота 0,9,

тип лісу А20, рельєф рівнинний, експозиція _____,

грунт підзолистий, підріст _____, підлісок _____

Лісопатологічна характеристика

Вид пошкодження насадження (лісова пожежа, буревій, сніголам, обледеніння, відмирання та
всихання дерев, захищеність, об'їдання шкідниками хвої/листя, наявність гусениць, масовий
літ метеликів, опадання хвої/листя, відлущення кори на стовбурах та інші ознаки, нехарактерні
для нормального стану дерева) _____

лісова пожежа

Ступінь пошкодження, ураження: поодинокі, слабе, середнє, сильне (необхідне підкреслити)

Вид розподілу пошкоджених дерев: поодинокий, груповий, куртинний, суцільний (необхідне
підкреслити)

Обсяг ушкодженої деревини (окомірно), м³/га 14, у тому числі сухостійної 14

Ознаки погіршення стану лісових насаджень виявив:

м/лісу обходу № 1
(посада) _____ (підпис) _____

«05» 04 20 21 року

В.В. Клеп
(ініціали, прізвище)

лісничий
(лісничий)

(підпис) _____

О.В. Єфимов
(ініціали, прізвище)

«05» 04 20 21 року

Висновок

інженера відділу (сектору) охорони і захисту лісу державного лісогосподарського
(лісомисливського) підприємства або представника державного спеціалізованого лісозахисного
підприємства щодо необхідності проведення лісозахисних чи санітарно-оздоровчих заходів за
результатами огляду санітарного стану лісової ділянки:

Висновок проведено

Інженер ОЗЛ
(посада)

«06» 04 20 21 року

(підпис) _____

В.А. Назарчук
(ініціали, прізвище)

ПОВІДОМЛЕННЯ
про появу ознак погіршення санітарного стану лісових насаджень

Житомирська область

(Автономна Республіка Крим, область)

ДП «Словечанське лісове господарство»

(власник лісів, постійний лісокористувач)

лісництво Можарівське, квартал 19, виділ 15, площа 6,3 га

Таксаційна характеристика насадження

склад 2(Cg18i) 2(Cg16i), вік 84 р., бонітет 2, середній діаметр 18 см,
середня висота 220 м, повнота 0,7,

тип лісу 42С, рельєф хвилястий, експозиція _____,

грунт лісний, підріст _____, підлісок _____

Лісопатологічна характеристика

Вид пошкодження насадження (лісова пожежа, буревій, сніголам, обледеніння, відмирання та
всихання дерев, захарщеність, об'їдання шкідниками хвої/листя, наявність гусениць, масовий
літ метеликів, опадання хвої/листя, відлущення кори на стовбурах та інші ознаки, нехарактерні
для нормального стану дерев)

хвоєва пожежа

Ступінь пошкодження, ураження: поодинокі, слабке, середнє, сильне (необхідне підкреслити)

Вид розподілу пошкоджених дерев: поодинокий, груповий, куртинний, суцільний (необхідне
підкреслити)

Обсяг ушкодженої деревини (окомірно), м³/га 64, у тому числі сухостійної 64

Ознаки погіршення стану лісових насаджень виявив:

м/лісу обходу № 1
(посада) _____ (підпис) _____

« 06 » 05 20 21 року

О.В. Кляз
(ініціали, прізвище)

лісничий
(лісничий) _____ (підпис) _____

О.В. Єфимов
(ініціали, прізвище)

« 06 » 05 20 21 року

Висновок

інженера відділу (сектору) охорони і захисту лісу державного лісгосподарського
(лісомисливського) підприємства або представника державного спеціалізованого лісозахисного
підприємства щодо необхідності проведення лісозахисних чи санітарно-оздоровчих заходів за
результатами огляду санітарного стану лісової ділянки:

Робота проводиться

Інженер ОЗЛ

(посада)

« 02 » 05 20 21 року _____ (підпис) _____

В.А. Назарчук

(ініціали, прізвище)

ПОВІДОМЛЕННЯ
про появу ознак погіршення санітарного стану лісових насаджень

Житомирська область

(Автономна Республіка Крим, область)

ДП «Словечанське лісове господарство»

(власник лісів, постійний лісокористувач)

лісництво Можарівське, квартал 30, виділ 35, площа 1,1 га

Таксаційна характеристика насадження

склад НВ, вік 63 р., бонітет 2, середній діаметр 22 см,
середня висота 19 м, повнота 0,2,

тип лісу АхС, рельєф рівнинний, експозиція _____,

грунт лісний, підріст _____, підлісок _____

Лісопатологічна характеристика

Вид пошкодження насадження (лісова пожежа, буревій, сніголам, обледеніння, відмирання та висихання дерев, захаращеність, об'їдання шкідниками хвої/листя, наявність гусениць, масовий літ метеликів, опадання хвої/листя, відлущення кори на стовбурах та інші ознаки, нехарактерні для нормального стану дерев)

лісова пожежа

Ступінь пошкодження, ураження: поодинокі, слабке, середнє, сильне (необхідне підкреслити)

Вид розподілу пошкоджених дерев: поодинокий, груповий, куртинний, суцільний (необхідне підкреслити)

Обсяг ушкодженої деревини (окомірно), м³/га 55, у тому числі сухостійної 55

Ознаки погіршення стану лісових насаджень виявив:

м/лісу обходу № 1
(посада) _____ (підпис) _____

« 05 » 04 20 21 року

В.В. Назарчук
(ініціали, прізвище)

лісничий
(лісничий) _____ (підпис) _____

О.В. Єфимов
(ініціали, прізвище)

« 05 » 04 20 21 року

Висновок

інженера відділу (сектору) охорони і захисту лісу державного лісогосподарського (лісомисливського) підприємства або представника державного спеціалізованого лісозахисного підприємства щодо необхідності проведення лісозахисних чи санітарно-оздоровчих заходів за результатами огляду санітарного стану лісової ділянки:

Висновок проведено

Інженер ОЗЛ

(посада)

« 06 » 04 20 21 року

(підпис)

В.А. Назарчук

(ініціали, прізвище)

ПОВІДОМЛЕННЯ
про появу ознак погіршення санітарного стану лісових насаджень

Житомирська область
(Автономна Республіка Крим, область)

ДП «Словечанське лісове господарство»
(власник лісів, постійний лісокористувач)

лісництво Можарівське, квартал 34, виділ 4, площа 97 га

Таксаційна характеристика насадження

склад 10 Сз + 90 П, вік 41 р., бонітет 2, середній діаметр 24 см,
середня висота 21 м, повнота 0.45,

тип лісу ІІІ С, рельєф рівнинний, експозиція _____,
грунт кислотний, підріст _____, підлісок _____

Лісопатологічна характеристика

Вид пошкодження насадження (лісова пожежа, буревій, сніголам, обледеніння, відмирання та
всихання дерев, захарищеність, об'їдання шкідниками хвої/листя, наявність гусениць, масовий
літ метеликів, опадання хвої/листя, відлущення кори на стовбурах та інші ознаки, нехарактерні
для нормального стану дерев) _____

лісова пожежа

Ступінь пошкодження, ураження: поодинокі, слабке, середнє, сильне (необхідне підкреслити)

Вид розподілу пошкоджених дерев: поодинокий, груповий, куртинний, суцільний (необхідне
підкреслити)

Обсяг ушкодженої деревини (окомірно), м³/га 15, у тому числі сухостійної 15

Ознаки погіршення стану лісових насаджень виявив:

м/лісу обходу № 1 _____ (посада) _____ (підпис)

« 05 » 07 20 21 року

лісничий
(лісничий)

(підпис)

О.В. Сфимов
(ініціали, прізвище)

О.В. Сфимов
(ініціали, прізвище)

« 05 » 07 20 21 року

Висновок

інженера відділу (сектору) охорони і захисту лісу державного лісогосподарського
(лісомисливського) підприємства або представника державного спеціалізованого лісозахисного
підприємства щодо необхідності проведення лісозахисних чи санітарно-оздоровчих заходів за
результатами огляду санітарного стану лісової ділянки:

Комплексне професійне СРВ

Інженер ОЗЛ
(посада)

« 06 » 07 20 21 року

(підпис)

В.А. Назарчук
(ініціали, прізвище)

ПОВІДОМЛЕННЯ
про появу ознак погіршення санітарного стану лісових насаджень

Житомирська область

(Автономна Республіка Крим, область)

ДП «Словечанське лісове господарство»

(адресник лісів, постійний лісокористувач)

лісництво Можарівське, квартал 84, виділ Б, площа 60 га

Таксаційна характеристика насадження

склад 100% Бк, вік 68 р., бонітет 2, середній діаметр 22 см,
середня висота 25 м, повнота 0,7,

тип лісу Бк, рельєф хвилястий, експозиція _____,

грунт лісочковий, підріст _____, підлісок _____

Лісопатологічна характеристика

Вид пошкодження насадження (лісова пожежа, буревій, сніголам, обледеніння, відмирання та
всихання дерев, захаращеність, об'їдання шкідниками хвої/листя, наявність гусениць, масовий
літ метеликів, опадання хвої/листя, відлущення кори на стовбурах та інші ознаки, нехарактерні
для нормального стану дерев) _____

лісова пожежа

Ступінь пошкодження, ураження: поодинокі, слабке, середнє, сильне (необхідне підкреслити)

Вид розподілу пошкоджених дерев: поодинокий, груповий, куртинний, суцільний (необхідне
підкреслити)

Обсяг ушкодженої деревини (окомірно), м³/га 20, у тому числі сухостійної 20

Ознаки погіршення стану лісових насаджень виявив:

м/лісу обходу № 3

(посада)

[підпис]
(підпис)

Д.В. Мес

(ініціали, прізвище)

«05» 07 20 21 року

лісничий

(лісничий)

[підпис]
(підпис)

О.В. Єфимов

(ініціали, прізвище)

«05» 07 20 21 року

Висновок

інженера відділу (сектору) охорони і захисту лісу державного лісогосподарського
(лісомисливського) підприємства або представника державного спеціалізованого лісозахисного
підприємства щодо необхідності проведення лісозахисних чи санітарно-оздоровчих заходів за
результатами огляду санітарного стану лісової ділянки:

Висновок проведено СРБ

Інженер ОЗЛ

(посада)

[підпис]
(підпис)

В.А. Назарчук

(ініціали, прізвище)

«06» 07 20 21 року

ПОВІДОМЛЕННЯ
про появу ознак погіршення санітарного стану лісових насаджень

Житомирська область

(Автономна Республіка Крим, область)

ДП «Словечанське лісове господарство»

(власник лісів, постійний лісокористувач)

лісництво Можарівське, квартал 35, виділ 3011, площа 1,5 га

Таксаційна характеристика насадження

склад 100% Бер, вік 66 р., бонітет 1, середній діаметр 24 см,
середня висота 22 м, повнота 0,8,

тип лісу Бер.РЛ, рельєф рівнинний, експозиція _____,

грунт дрібно-змішаний, підріст _____, підлісок _____

Лісопатологічна характеристика

Вид пошкодження насадження (лісова пожежа, буревій, сніголам, обледеніння, відмирання та
всихання дерев, захаращеність, об'їдання шкідниками хвої/листя, наявність гусениць, масовий
літ метеликів, опадання хвої/листя, відлущення кори на стовбурах та інші ознаки, нехарактерні
для нормального стану дерев) _____

лісова пожежа

Ступінь пошкодження, ураження: поодинокі, слабе, середнє, сильне (необхідне підкреслити)

Вид розподілу пошкоджених дерев: поодинокий, груповий, куртинний, суцільний (необхідне
підкреслити)

Обсяг ушкодженої деревини (окомірно), м³/га 34, у тому числі сухостійної 34

Ознаки погіршення стану лісових насаджень, виявив:

м/лісу обходу № 3 _____ (посада) _____ (підпис)

« 05 » 07 20 21 року

лісничий _____ (лісничий) _____ (підпис)

« 05 » 07 20 21 року

Д.В. Кісєв
(ініціали, прізвище)

О.В. Єфимов
(ініціали, прізвище)

Висновок

інженера відділу (сектору) охорони і захисту лісу державного лісогосподарського
(лісомисливського) підприємства або представника державного спеціалізованого лісозахисного
підприємства щодо необхідності проведення лісозахисних чи санітарно-оздоровчих заходів за
результатами огляду санітарного стану лісової ділянки:

визначено проведення

Інженер ОЗЛ
(посада)

« 06 » 07 20 21 року

В.А.Назарчук
(ініціали, прізвище)

ПОВІДОМЛЕННЯ
про появу ознак погіршення санітарного стану лісових насаджень

Житомирська область
(Автономна Республіка Крим, область)

ДП «Словечанське лісове господарство»
(власник лісів, постійний лісокористувач)

лісництво Можарівське, квартал 15, виділ 22, площа 1,2 га

Таксаційна характеристика насадження

склад 100% + 9m, вік 62 р., бонітет 1, середній діаметр 11 см,
середня висота 22 м, повнота 0,9.

тип лісу В190, рельєф рівнинний, експозиція _____,

грунт дерново-моховидний, підріст _____, підлісок _____

Лісопатологічна характеристика

Вид пошкодження насадження (лісова пожежа, буревій, сніголам, обледеніння, відмирання та
всихання дерев, захаращеність, об'їдання шкідниками хвої/листя, наявність гусениць, масовий
літ метеликів, опадання хвої/листя, відлущення кори на стовбурах та інші ознаки, нехарактерні
для нормального стану дерев) _____

лісова пожежа

Ступінь пошкодження, ураження: поодинокі, слабке, деревне, сильне (необхідне підкреслити)

Вид розподілу пошкоджених дерев: поодинокий, груповий, куртинний, суцільний (необхідне
підкреслити)

Обсяг ушкодженої деревини (окомірно), м³/га 40, у тому числі сухостійної 40

Ознаки погіршення стану лісових насаджень виявив:

м/лісу обходу № 3
(посада)

« 15 » 03 20 21 року

лісничий
(лісничий)

« 05 » 04 20 21 року

[підпис]
(підпис)

[підпис]
(підпис)

D. B. Kles
(ініціали, прізвище)

O. B. Єфимов
(ініціали, прізвище)

Висновок

інженера відділу (сектору) охорони і захисту лісу державного лісгосподарського
(лісомисливського) підприємства або представника державного спеціалізованого лісозахисного
підприємства щодо необхідності проведення лісозахисних чи санітарно-оздоровчих заходів за
результатами огляду санітарного стану лісової ділянки:

Визначено проведення

Інженер ОЗЛ
(посада)

« 06 » 03 20 21 року

[підпис]
(підпис)

В. А. Назарчук
(ініціали, прізвище)

ПОВІДОМЛЕННЯ
про появу ознак погіршення санітарного стану лісових насаджень

Житомирська область
(Автономна Республіка Крим, область)

ДП «Словечанське лісове господарство»
(власник лісів, постійний лісокористувач)

лісництво Можарівське, квартал 36, виділ 5, площа 1,3 га

Таксаційна характеристика насадження

склад 100%, вік 101 р., бонітет 3, середній діаметр 36 см,
середня висота 22 м, повнота 0,4,
тип лісу А2С, рельєф рівнинний, експозиція _____,
грунт підзолисті, підріст _____, підлісок _____

Лісопатологічна характеристика

Вид пошкодження насадження (лісова пожежа, буревій, сніголам, обледеніння, відмирання та
всихання дерев, захаращеність, об'їдання шкідниками хвої/листя, наявність гусениць, масовий
літ метеликів, опадання хвої/листя, відлущення кори на стовбурах та інші ознаки, нехарактерні
для нормального стану дерев) лісова пожежа

Ступінь пошкодження, ураження: поодинокі, слабке, середнє, сильне (необхідне підкреслити)

Вид розподілу пошкоджених дерев: поодинокий, груповий, куртинний, суцільний (необхідне
підкреслити)

Обсяг ушкодженої деревини (окомірно), м³/га 29, у тому числі сухостійної 29

Ознаки погіршення стану лісових насаджень виявив:

м/лісу обходу № 5
(посада) 20.04 (підпис) О.В. Єфимов

« 05 » 04 20 21 року (ініціали, прізвище)

лісничий
(лісничий) О.В. Єфимов
(підпис)

« 05 » 04 20 21 року

Висновок

інженера відділу (сектору) охорони і захисту лісу державного лісогосподарського
(лісомисливського) підприємства або представника державного спеціалізованого лісозахисного
підприємства щодо необхідності проведення лісозахисних чи санітарно-оздоровчих заходів за
результатами огляду санітарного стану лісової ділянки:

Використати профілактику ОЗЛ

Інженер ОЗЛ

(посада)

« 06 » 04 20 21 року

(підпис)

В.А. Назарчук

(ініціали, прізвище)

ПОВІДОМЛЕННЯ
про появу ознак погіршення санітарного стану лісових насаджень

Житомирська область

(Автономна Республіка Крим, область)

ДП «Словечанське лісове господарство»

(власник лісів, постійний лісокористувач)

лісництво Можарівське, квартал 16, виділ 10, площа 0,5 га

Таксаційна характеристика насадження

склад 100%, вік 69 р., бонітет 2, середній діаметр 26 см,
середня висота 21 м, повнота 0,6,

тип лісу А2С, рельєф рівнинний, експозиція _____,

грунт підзолистий, підріст _____, підлісок _____

Лісопатологічна характеристика

Вид пошкодження насадження (лісова пожежа, буревій, сніголам, обледеніння, відмирання та всихання дерев, захаращеність, об'їдання шкідниками хвої/листя, наявність гусениць, масовий літ метеликів, опадання хвої/листя, відлущення кори на стовбурах та інші ознаки, нехарактерні для нормального стану дерев)

лісова пожежа

Ступінь пошкодження, ураження: поодинокі, слабке, середнє, сильне (необхідне підкреслити)

Вид розподілу пошкоджених дерев: поодинокий, груповий, куртинний, суцільний (необхідне підкреслити)

Обсяг ушкодженої деревини (окомірно), м³/га 52, у тому числі сухостійної 52

Ознаки погіршення стану лісових насаджень, виявив:

м/лісу обходу № 5

(посада)

« 05 » 04 2021 року

лісничий

(лісничий)

« 05 » 04 20 21 року

(підпис)

(підпис)

О.В. Єфімов

(ініціали, прізвище)

О.В. Єфімов

(ініціали, прізвище)

Висновок

інженера відділу (сектору) охорони і захисту лісу державного лісгосподарського (лісомисливського) підприємства або представника державного спеціалізованого лісозахисного підприємства щодо необхідності проведення лісозахисних чи санітарно-оздоровчих заходів за результатами огляду санітарного стану лісової ділянки:

немає потреби проводити

Інженер ОЗЛ

(посада)

« 06 » 04 20 21 року

(підпис)

В.А.Назарчук

(ініціали, прізвище)

ПОВІДОМЛЕННЯ
про появу ознак погіршення санітарного стану лісових насаджень

Житомирська область

(Автономна Республіка Крим, область)

ДП «Словечанське лісове господарство»

(власник лісів, постійний лісокористувач)

лісництво Можарівське, квартал 40, виділ 114(1), площа 47 га

Таксаційна характеристика насадження

склад 40%, вік 41 р., бонітет 2, середній діаметр 40 см,
середня висота 43 м, повнота 0.75,

тип лісу В2БС, рельєф рівнинний, експозиція _____,

грунт серізо-завищенісний, підріст _____, підлісок _____

Лісопатологічна характеристика

Вид пошкодження насадження (лісова пожежа, буревій, сніголам, обледеніння, відмирання та висихання дерев, захаращеність, об'їдання шкідниками хвої/листя, наявність гусениць, масовий літ метеликів, опадання хвої/листя, відлущення кори на стовбурах та інші ознаки, нехарактерні для нормального стану дерев)

лісова пожежа

Ступінь пошкодження, ураження: поодинокі, слабке, середнє, сильне (необхідне підкреслити)

Вид розподілу пошкоджених дерев: поодинокий, груповий, куртинний, суцільний (необхідне підкреслити)

Обсяг ушкодженої деревини (окомірно), м³/га 43, у тому числі сухостійної 43

Ознаки погіршення стану лісових насаджень виявив:

м/лісу обходу № 3
(посада)

«05» 04 2024 року

(підпис)

О.В. Сфимов

(ініціали, прізвище)

лісничий
(лісничий)

(підпис)

О.В. Сфимов

(ініціали, прізвище)

«05» 04 2024 року

Висновок

інженера відділу (сектору) охорони і захисту лісу державного лісогосподарського (лісомисливського) підприємства або представника державного спеціалізованого лісозахисного підприємства щодо необхідності проведення лісозахисних чи санітарно-оздоровчих заходів за результатами огляду санітарного стану лісової ділянки:

Відсутність проведення СРВ

Інженер ОЗЛ
(посада)

«06» 04 2024 року

(підпис)

В.А. Назарчук

(ініціали, прізвище)

ПОВІДОМЛЕННЯ
про появу ознак погіршення санітарного стану лісових насаджень

Житомирська область
(Автономна Республіка Крим, область)

ДП «Словечанське лісове господарство»
(власник лісів, постійний лісокористувач)

лісництво Можарівське, квартал 41, виділ 15, площа 28 га

Таксаційна характеристика насадження

склад 10 С + 30 Я, вік 89 р., бонітет 2, середній діаметр 26 см,
середня висота 22 м, повнота 04,
тип лісу 42С, рельєф рівнинний, експозиція _____,
грунт піщаний, підріст _____, підлісок _____

Лісопатологічна характеристика

Вид пошкодження насадження (лісова пожежа, буревій, сніголам, обледеніння, відмирання та
всихання дерев, захаращеність, об'їдання шкідниками хвої/листя, наявність гусениць, масовий
літ метеликів, опадання хвої/листя, відлущення кори на стовбурах та інші ознаки, нехарактерні
для нормального стану дерев) лісова пожежа

Ступінь пошкодження, ураження: поодинокі, слабке, середнє, сильне (необхідне підкреслити)

Вид розподілу пошкоджених дерев: поодинокий, груповий, куртинний, суцільний (необхідне
підкреслити)

Обсяг ушкодженої деревини (окомірно), м³/га 22, у тому числі сухостійної 22

Ознаки погіршення стану лісових насаджень виявив:

м/лісу обходу № 5 м. 05/11
(посада) (підпис)

О.В. Кізар
(ініціали, прізвище)

« 05 » 04 20 21 року

лісничий
(лісничий) (підпис)

О.В. Єфімов
(ініціали, прізвище)

« 05 » 04 20 21 року

Висновок

інженера відділу (сектору) охорони і захисту лісу державного лісгосподарського
(лісомисливського) підприємства або представника державного спеціалізованого лісозахисного
підприємства щодо необхідності проведення лісозахисних чи санітарно-оздоровчих заходів за
результатами огляду санітарного стану лісової ділянки:

Висновок проведено
Інженер ОЗЛ В.А. Назарчук
(посада) (підпис)

В.А. Назарчук
(ініціали, прізвище)

« 05 » 04 20 21 року

ПОВІДОМЛЕННЯ
про появу ознак погіршення санітарного стану лісових насаджень

Житомирська область
(Автономна Республіка Крим, область)

ДП «Словечанське лісове господарство»
(власник лісів, постійний лісовористувач)

лісництво Можарівське, квартал 12, виділ 9, площа 0.6 га

Таксаційна характеристика насадження

склад 2(2(21))2(2(59)), вік 21 р., бонітет 2, середній діаметр 22 см,
середня висота 23 м, повнота 0.65,
тип лісу 22С, рельєф хвилястий, експозиція _____,
грунт підзолистий, підріст _____, підлісок _____

Лісопатологічна характеристика

Вид пошкодження насадження (лісова пожежа, буревій, сніголам, обледеніння, відмирання та висихання дерев, захаращеність, об'їдання шкідниками хвої/листя, наявність гусениць, масовий літ метеликів, опадання хвої/листя, відлущення кори на стовбурах та інші ознаки, нехарактерні для нормального стану дерев)

лісова пожежа

Ступінь пошкодження, ураження: поодинокі, слабке, середнє, сильне (необхідне підкреслити)

Вид розподілу пошкоджених дерев: поодинокий, груповий, куртинний, суцільний (необхідне підкреслити)

Обсяг ушкодженої деревини (окомірно), м³/га 27, у тому числі сухостійної 27

Ознаки погіршення стану лісових насаджень виявив:

м/лісу обходу № 5
(посада)

«15» 04 20 21 року

лісничий
(лісничий)

«15» 04 20 21 року

[підпис]
(підпис)

[підпис]
(підпис)

А.В. Меле
(ініціали, прізвище)

О.В. Єфимов
(ініціали, прізвище)

Висновок

інженера відділу (сектору) охорони і захисту лісу державного лісгосподарського (лісомисливського) підприємства або представника державного спеціалізованого лісозахисного підприємства щодо необхідності проведення лісозахисних чи санітарно-оздоровчих заходів за результатами огляду санітарного стану лісової ділянки:

Ветрива проведення

Інженер ОЗЛ
(посада)

«15» 04 20 21 року

[підпис]
(підпис)

В.А.Назарчук
(ініціали, прізвище)

ПОВІДОМЛЕННЯ
про появу ознак погіршення санітарного стану лісових насаджень

Житомирська область

(Автономна Республіка Крим, область)

ДП «Словечанське лісове господарство»

(власник лісів, постійний лісокористувач)

лісництво Можарівське, квартал 44, виділ 10, площа 0,6 га

Таксаційна характеристика насадження

склад КБ + Бп, вік 66 р., бонітет 2, середній діаметр 30 см,
середня висота 23 м, повнота 0,6,

тип лісу А2Б, рельєф хвилястий, експозиція _____,
грунт підзолистий, підріст _____, підлісок _____

Лісопатологічна характеристика

Вид пошкодження насадження (лісова пожежа, буревій, сніголам, обледеніння, відмирання та всихання дерев, захарашеність, об'їдання шкідливиками хвої/листя, наявність гусениць, масовий літ метеликів, опадання хвої/листя, відлущення кори на стовбурах та інші ознаки, нехарактерні для нормального стану дерев) _____

лісова пожежа

Ступінь пошкодження, ураження: поодинокі, слабке, середнє, сильне (необхідне підкреслити)

Вид розподілу пошкоджених дерев: поодинокий, груповий, куртинний, супільний (необхідне підкреслити)

Обсяг ушкодженої деревини (окомірно), м³/га 115, у тому числі сухостійної 115

Ознаки погіршення стану лісових насаджень виявив:

м/лісу обходу № 4 _____
(посада) _____ (підпис)

« 05 » 04 20 21 року

лісничий _____
(лісничий) _____ (підпис)

« 05 » 04 20 21 року

М.В. Голубничий
(ініціали, прізвище)

О.В. Єфімов
(ініціали, прізвище)

Висновок

Інженера відділу (сектору) охорони і захисту лісу державного лісгосподарського (лісомисливського) підприємства або представника державного спеціалізованого лісозахисного підприємства щодо необхідності проведення лісозахисних чи санітарно-оздоровчих заходів за результатами огляду санітарного стану лісової ділянки:

Потрібно проведення

Інженер ОЗЛ

(посада)

« 06 » 04 20 21 року _____
(підпис)

В.А.Назарчук

(ініціали, прізвище)

ПОВІДОМЛЕННЯ
про появу ознак погіршення санітарного стану лісових насаджень

Житомирська область
(Автономна Республіка Крим, область)

ДП «Словечанське лісове господарство»
(власник лісів, постійний лісокористувач)

лісництво Можарівське, квартал 118, виділ 4(2), площа 9,9 га

Таксаційна характеристика насадження

склад 90% Бк + 10% Бп, вік 7-1 р., бонітет 1, середній діаметр 2,8 см,
середня висота 14 м, повнота 0,7,
тип лісу Бк.Бп, рельєф хвилястий, експозиція _____,
грунт дрібно-середньогумусний, підріст _____, підлісок _____

Лісопатологічна характеристика

Вид пошкодження насадження (лісова пожежа, буревій, сніголам, обледеніння, відмирання та
всихання дерев, захаращеність, об'їдання шкідниками хвої/листя, наявність гусениць, масовий
літ метеликів, опадання хвої/листя, відлущення кори на стовбурах та інші ознаки, нехарактерні
для нормального стану дерев)

лісова пожежа

Ступінь пошкодження, ураження: поодинокі, слабке, середнє, сильне (необхідне підкреслити)

Вид розподілу пошкоджених дерев: поодинокий, груповий, куртинний, супільний (необхідне
підкреслити)

Обсяг ушкодженої деревини (окомірно), м³/га 40, у тому числі сухостійної 40

Ознаки погіршення стану лісових насаджень виявив:

м/лісу обходу № 4
(посада) _____ (підпис) _____

В.В. Шевченко
(ініціали, прізвище)

« 05 » 04 20 21 року

лісничий
(лісничий) _____ (підпис) _____

О.В. Єфимов
(ініціали, прізвище)

« 05 » 07 20 21 року

Висновок

інженера відділу (сектору) охорони і захисту лісу державного лісгосподарського
(лісомисливського) підприємства або представника державного спеціалізованого лісозахисного
підприємства щодо необхідності проведення лісозахисних чи санітарно-оздоровчих заходів за
результатами огляду санітарного стану лісової ділянки:

Виконує проведення

Інженер ОЗЛ
(посада)

(підпис)

В.А.Назарчук
(ініціали, прізвище)

« 06 » 07 20 21 року

ПОВІДОМЛЕННЯ
про появу ознак погіршення санітарного стану лісових насаджень

Житомирська область

(Автономна Республіка Крим, область)

ДП «Словечанське лісове господарство»

(власник лісів, постійний лісокористувач)

лісництво Можарівське, квартал 48, виділ 413, площа 5,6 га

Таксаційна характеристика насадження

склад БС, СБ, вік 41 р., бонітет 1, середній діаметр 28 см,
середня висота 24 м. повнота 07.

тип лісу БСБС, рельєф хвилястий, експозиція _____

грунт середньомішурний, підріст _____, підлісок _____

Лісопатологічна характеристика

Вид пошкодження насадження (лісова пожежа, бурелій, сніголам, обледеніння, відмирання та всихання дерев, захаращеність, об'їдання шкідниками хвої/листя, наявність гусениць, масовий літ метеликів, опадання хвої/листя, відлущення кори на стовбурах та інші ознаки, нехарактерні для нормального стану дерев) _____

Ступінь пошкодження, ураження: поодинокі, слабке, середнє, сильне (необхідне підкреслити)

Вид розподілу пошкоджених дерев: поодинокий, груповий, куртинний, суцільний (необхідне підкреслити)

Обсяг ушкодженої деревини (окомірно), м³/га 40, у тому числі сухостійної 40

Ознаки погіршення стану лісових насаджень виявив:

м/лісу обходу № 4

(посада)

(підпис)

« 05 » 07 20 21 року

лісничий

(лісничий)

(підпис)

« 05 » 07 20 21 року

М.М. Шевченко
(ініціали, прізвище)

О.В. Єфимов

(ініціали, прізвище)

Висновок

інженера відділу (сектору) охорони і захисту лісу державного лісгосподарського (лісомисливського) підприємства або представника державного спеціалізованого лісозахисного підприємства щодо необхідності проведення лісозахисних чи санітарно-оздоровчих заходів за результатами огляду санітарного стану лісової ділянки:

Інженер ОЗЛ

(посада)

« 06 » 07 20 21 року

(підпис)

В.А. Назарчук

(ініціали, прізвище)

ПОВІДОМЛЕННЯ
про появу ознак погіршення санітарного стану лісових насаджень

Житомирська область
(Автономна Республіка Крим, область)

ДП «Словечанське лісове господарство»
(власник лісів, постійний лісокористувач)

лісництво Можарівське, квартал 12, виділ 56, площа 0.9 га

Таксаційна характеристика насадження

склад 100% + Бп, вік 61 р., бонітет 1, середній діаметр 26 см,
середня висота 22 м, повнота 0.45,

тип лісу Б-Бп, рельєф рівнинний, експозиція _____,

грунт бурого-чорноземний підріст _____, підлісок _____

Лісопатологічна характеристика

Вид пошкодження насадження (лісова пожежа, буревій, сніголам, обледеніння, відмирання та
всихання дерев, захаращеність, об'їдання шкідниками хвої/листя, наявність гусениць, масовий
літ метеликів, опадання хвої/листя, відлущення кори на стовбурах та інші ознаки, нехарактерні
для нормального стану дерев) лісова пожежа

Ступінь пошкодження, ураження: поодинокі, слабке, середнє, сильне (необхідне підкреслити)

Вид розподілу пошкоджених дерев: поодинокий, груповий, куртинний, скупий (необхідне
підкреслити)

Обсяг ушкодженої деревини (окомірно), м³/га 50, у тому числі сухостійної 50

Ознаки погіршення стану лісових насаджень, виявив:

м/лісу обходу № 8 _____ (підпис)

« 05 » 04 20 21 року

лісничий
(лісничий)

(підпис)

« 05 » 04 20 21 року

В.А. Назарчук
(ініціали, прізвище)

О.В. Єфимов
(ініціали, прізвище)

Висновок

інженера відділу (сектору) охорони і захисту лісу державного лісгосподарського
(лісомисливського) підприємства або представника державного спеціалізованого лісозахисного
підприємства щодо необхідності проведення лісозахисних чи санітарно-охлорувальних заходів за
результатами огляду санітарного стану лісової ділянки:

Використати проведення

Інженер ОЗЛ
(посада)

(підпис)

« 06 » 04 20 21 року

В.А. Назарчук
(ініціали, прізвище)

ПОВІДОМЛЕННЯ
про появу ознак погіршення санітарного стану лісових насаджень

Житомирська область
(Автономна Республіка Крим, область)

ДП «Словечанське лісове господарство»
(власник лісів, постійний лісокористувач)

лісництво Можарівське, квартал 55, виділ 17(1), площа 1,9 га

Таксаційна характеристика насадження

склад 100% + 0%, вік 49 р., бонітет 4, середній діаметр 12 см,
середня висота 40 м, повнота 0,75,
тип лісу Бяк, рельєф рівнинний, експозиція _____,
грунт дерново-підзолисто-листяний, підріст _____, підлісок _____

Лісопатологічна характеристика

Вид пошкодження насадження (лісова пожежа, буревій, сніголам, обледеніння, відмирання та
всихання дерев, захаращеність, об'їдання шкідниками хвої/листя, наявність гусениць, масовий
літ метеликів, опадання хвої/листя, відлущення кори на стовбурах та інші ознаки, нехарактерні
для нормального стану дерев) лісова пожежа

Ступінь пошкодження, ураження: поодинокі, слабке, середнє, сильне (необхідне підкреслити)

Вид розподілу пошкоджених дерев: поодинокий, груповий, куртинний, суцільний (необхідне
підкреслити)

Обсяг ушкодженої деревини (окомірно), м³/га 41, у тому числі сухостійної 41

Ознаки погіршення стану лісових насаджень виявив:

м/лісу обходу № 4 В.В. [підпис]
(посада) (підпис)

«05» 04 20 21 року

лісничий [підпис]
(лісничий) (підпис)

«05» 04 20 21 року

В.В. Шевченко
(ініціали, прізвище)

О.В. Єфимов
(ініціали, прізвище)

Висновок

інженера відділу (сектору) охорони і захисту лісу державного лісогосподарського
(лісомисливського) підприємства або представника державного спеціалізованого лісозахисного
підприємства щодо необхідності проведення лісозахисних чи санітарно-оздоровчих заходів за
результатами огляду санітарного стану лісової ділянки:

Інженер ОЗЛ
(посада)

«05» 04 20 21 року

В.А. Назарчук
(ініціали, прізвище)

ПОВІДОМЛЕННЯ
про появу ознак погіршення санітарного стану лісових насаджень

Житомирська область
(Автономна Республіка Крим, область)

ДП «Словечанське лісове господарство»
(власник лісів, постійний лісокористувач)

лісництво Можарівське, квартал 63, виділ 17, площа 84 га

Таксаційна характеристика насадження

склад 10 С, вік 81 р., бонітет 1, середній діаметр 30 см,
середня висота 24 м, повнота 0,55,

тип лісу В2В0, рельєф рівнинний, експозиція _____,

грунт супіско-глинистий, підріст _____, підлісок _____

Лісопатологічна характеристика

Вид пошкодження насадження (лісова пожежа, буревій, сніголам, обледеніння, відмирання та
всихання дерев, захаращеність, об'їдання шкідниками хвої/листя, наявність гусениць, масовий
літ метеликів, опадання хвої/листя, відлущення кори на стовбурах та інші ознаки, нехарактерні
для нормального стану дерев) лісова пожежа

Ступінь пошкодження, ураження: поодинокі, слабке, середнє, сильне (необхідне підкреслити)

Вид розподілу пошкоджених дерев: поодинокий, груповий, куртинний, суцільний (необхідне
підкреслити)

Обсяг ушкодженої деревини (окомірно), м³/га 25, у тому числі сухостійної 25

Ознаки погіршення стану лісових насаджень виявив:

м/лісу обходу № 4 ШКВ
(посада) (підпис)

« 05 » 04 20 21 року

М.К. Чубриков
(ініціали, прізвище)

лісничий
(лісничий)

(підпис)

О.В. Єфимов
(ініціали, прізвище)

« 05 » 04 20 21 року

Висновок

інженера відділу (сектору) охорони і захисту лісу державного лісгосподарського
(лісомисливського) підприємства або представника державного спеціалізованого лісозахисного
підприємства щодо необхідності проведення лісозахисних чи санітарно-оздоровчих заходів за
результатами огляду санітарного стану лісової ділянки:

Розробити проект лісозахисних заходів

Інженер ОЗЛ
(посада)

« 06 » 04 20 21 року

(підпис)

В.А. Назарчук
(ініціали, прізвище)

ПОВІДОМЛЕННЯ
про появу ознак погіршення санітарного стану лісових насаджень

Житомирська область
(Автономна Республіка Крим, область)

ДП «Словечанське лісове господарство»
(власник лісів, постійний лісокористувач)

лісництво Можарівське, квартал 80, виділ 6, площа 1,0 га

Таксаційна характеристика насадження

склад 100%, вік 46 р., бонітет 1, середній діаметр 18 см,
середня висота 14 м, повнота 0,6,
тип лісу б.б.б., рельєф рівнинний, експозиція _____,
грунт суперфосфатний підріст _____, піднісок _____

Лісопатологічна характеристика

Вид пошкодження насадження (лісова пожежа, буревій, сніголам, обледеніння, відмирання та
всихання дерев, захаращеність, об'їдання шкідниками хвої/листя, наявність гусениць, масовий
літ метеликів, опадання хвої/листя, відлущення кори на стовбурах та інші ознаки, нехарактерні
для нормального стану дерев) лісова пожежа

Ступінь пошкодження, ураження: поодинокі, слабке, середнє, сильне (необхідне підкреслити)

Вид розподілу пошкоджених дерев: поодинокий, груповий, куртинний, суцільний (необхідне
підкреслити)

Обсяг ушкодженої деревини (окомірно), м³/га 18, у тому числі сухостійної 18

Ознаки погіршення стану лісових насаджень виявив:

м/лісу обходу № 4 _____ (посада) _____ (підпис)

« 05 » _____ 20 21 року

лісничий _____ (лісничий) _____ (підпис)

« 05 » _____ 20 21 року

М.М. Шевченко
(ініціали, прізвище)

О.В. Єфимов
(ініціали, прізвище)

Висновок

інженера відділу (сектору) охорони і захисту лісу державного лісгосподарського
(лісомишлывського) підприємства або представника державного спеціалізованого лісозахисного
підприємства щодо необхідності проведення лісозахисних чи санітарно-оздоровчих заходів за
результатами огляду санітарного стану лісової ділянки:

Інженер ОЗЛ
(посада)

« 06 » _____ 20 21 року

_____ (підпис)

В.А. Назарчук
(ініціали, прізвище)

ПОВІДОМЛЕННЯ
про появу ознак погіршення санітарного стану лісових насаджень

Житомирська область
(Автономна Республіка Крим, область)

ДП «Словечанське лісове господарство»
(власник лісів, постійний лісокористувач)

лісництво Можарівське, квартал 40, виділ 8, площа 0,9 га

Таксаційна характеристика насадження

склад 10 Сх + 90 Вхч, вік 66 р., бонітет 1А, середній діаметр 21 см,
середня висота 25 м, повнота 0,7,

тип лісу Сх.Вхч, рельєф рівнинний, експозиція _____,

грунт чорно-підзолистий, підріст _____, підлісок _____

Лісопатологічна характеристика

Вид пошкодження насадження (лісова пожежа, буревій, сніголам, обледеніння, відмирання та висихання дерев, захаращеність, об'їдання шкідниками хвої/листя, наявність гусениць, масовий літ метеликів, опадання хвої/листя, відлущення кори на стовбурах та інші ознаки, нехарактерні для нормального стану дерев)

Пошкодження є масовою, звичайної величини середній
листя стовбурного характеру

Ступінь пошкодження, ураження: поодинокі, слабке, середнє, сильне (необхідне підкреслити)

Вид розподілу пошкоджених дерев: поодинокий, груповий, куртинний, суцільний (необхідне підкреслити)

Обсяг ушкодженої деревини (окомірно), м³/га 54, у тому числі сухостійної 54

Ознаки погіршення стану лісових насаджень виявив:
м/лісу обходу № _____

(посала)

(підпис)

(ініціали, прізвище)

« 05 » 04 20 11 року

лісничий

(лісничий)

(підпис)

О.В. Єфімов

(ініціали, прізвище)

« 05 » 04 20 11 року

Висновок

інженера відділу (сектору) охорони і захисту лісу державного лісогосподарського (лісомисливського) підприємства або представника державного спеціалізованого лісозахисного підприємства щодо необхідності проведення лісозахисних чи санітарно-оздоровчих заходів за результатами огляду санітарного стану лісової ділянки:

Затверджено проведення

Інженер ОЗЛ

(посала)

(підпис)

В.А.Назарчук

(ініціали, прізвище)

« 06 » 07 20 11 року

ПОВІДОМЛЕННЯ
про появу ознак погіршення санітарного стану лісових насаджень

Житомирська область
(Автономна Республіка Крим, область)

ДП «Словечанське лісове господарство»
(власник лісів, постійний лісокористувач)

лісництво Можарівське, квартал 44, виділ 9, площа 48 га

Таксаційна характеристика насадження

склад 100%, вік 66 р., бонітет 7, середній діаметр 26 см,
середня висота 27 м, повнота 0,7,

тип лісу Б2В0, рельєф рівнинний, експозиція _____,

грунт чорно-листяний підріст _____, підлісок _____

Лісопатологічна характеристика

Вид пошкодження насадження (лісова пожежа, буревій, сніголам, обледеніння, відмирання та всихання дерев, захаращеність, об'їдання шкідниками хвої/листя, наявність гусениць, масовий літ метеликів, опадання хвої/листя, відлущення кори на стовбурах та інші ознаки, нехарактерні для нормального стану дерев)

Пошкодження основи стовбурів великокошми короїдом
масового ступеня суцільного характеру

Ступінь пошкодження, ураження: поодинокі, слабке, середнє, сильне (необхідне підкреслити)

Вид розподілу пошкоджених дерев: поодинокий, груповий, куртинний, суцільний (необхідне підкреслити)

Обсяг ушкодженої деревини (окомірно), м³/га 10, у тому числі сухостійної 10

Ознаки погіршення стану лісових насаджень, виявив:

м/лісу обходу № 11
(посада)

[підпис]
(підпис)

О.М. Гладішук
(ініціали, прізвище)

« 05 » 04 20 21 року

лісничий
(лісничий)

[підпис]
(підпис)

О.В. Єфимов
(ініціали, прізвище)

« 05 » 04 20 21 року

Висновок

інженера відділу (сектору) охорони і захисту лісу державного лісгосподарського (лісомисливського) підприємства або представника державного спеціалізованого лісозахисного підприємства щодо необхідності проведення лісозахисних чи санітарно-оздоровчих заходів за результатами огляду санітарного стану лісової ділянки:

Висновок про необхідність СРВ

Інженер ОЗЛ
(посада)

[підпис]
(підпис)

В.А. Назарчук
(ініціали, прізвище)

« 06 » 04 20 21 року

ПОВІДОМЛЕННЯ
про появу ознак погіршення санітарного стану лісових насаджень

Житомирська область
(Автономна Республіка Крим, область)

ДП «Словечанське лісове господарство»
(власник лісів, постійний лісокористувач)

лісництво Нагорянське, квартал 8, виділ 6 (1), площа 1,8 га

Таксаційна характеристика насадження

склад 106 + 6n, вік 81 р., бонітет 1, середній діаметр 30 см,
середня висота 25 м, повнота 0,7,
тип лісу B3Dc, рельєф _____, експозиція _____,
грунт _____, підріст _____, підлісок _____

Лісопатологічна характеристика

Вид пошкодження насадження (лісова пожежа, буревій, сніголам, обледеніння, відмирання та висихання дерев, захаращеність, об'їдання шкідниками хвої/листя, наявність гусениць, масовий літ метеликів, опадання хвої/листя, відлущення кори на стовбурах та інші ознаки, нехарактерні для нормального стану дерев) висихання сосни, зруйновано в наслідок пошкодження буревієм і морозом

Ступінь пошкодження, ураження: поодинокі, слабке, середнє, сильне (необхідне підкреслити)

Вид розподілу пошкоджених дерев: поодинокий, груповий, куртинний (необхідне підкреслити)

Обсяг ушкодженої деревини (окомірно), м³/га 34, у тому числі сухостійної 34

Ознаки погіршення стану лісових насаджень виявив:

Лисичий
(посада)

Лисичий
(підпис)

Лисичий В.В.
(ініціали, прізвище)

« 1 » 07 20 21 року

Лисичий
(лісничий (помічник лісничого))

Лисичий
(підпис)

Лисичий С.В.
(ініціали, прізвище)

« 1 » 07 20 21 року

Висновок

інженера відділу (сектору) охорони і захисту лісу державного лісгосподарського (лісомисливського) підприємства або представника державного спеціалізованого лісозахисного підприємства щодо необхідності проведення лісозахисних чи санітарно-оздоровчих заходів за результатами огляду санітарного стану лісової ділянки:

Морозом зруйновано сосни С.В.

Інженер ОЗЛ
(посада)

Лисичий
(підпис)

В.А.Назарчук
(ініціали, прізвище)

« 6 » 07 20 21 року

ПОВІДОМЛЕННЯ
про появу ознак погіршення санітарного стану лісових насаджень

Житомирська область
(Автономна Республіка Крим, область)

ДП «Словечанське лісове господарство»
(власник лісів, постійний лісокористувач)

лісництво Нагорянське, квартал 8, виділ 31 (1), площа 1,1 га

Таксаційна характеристика насадження

склад ДБ + Бп, вік 91 р., бонітет 2, середній діаметр 26 см.
середня висота 23 м, повнота 0,5,
тип лісу 42С, рельєф _____, експозиція _____,
грунт _____, підріст _____, підлісок _____

Лісопатологічна характеристика

Вид пошкодження насадження (лісова пожежа, буревій, сніголам, обледеніння, відмирання та висихання дерев, захаращеність, об'їдання шкідниками хвої/листя, наявність гусениць, масовий літ метеликів, опадання хвої/листя, відлущення кори на стовбурах та інші ознаки, нехарактерні для нормального стану дерева) Висихання сосни звичайної в наслідок пошкодження буревієм породами

Ступінь пошкодження, ураження: поодинокі, слабке, середнє, сильне (необхідне підкреслити)

Вид розподілу пошкоджених дерев: поодинокий, груповий, куртинний (необхідне підкреслити)

Обсяг ушкодженої деревини (окомірно), м³/га 18, у тому числі сухостійної 18

Ознаки погіршення стану лісових насаджень виявив:

Майстер лісу
(посада)

[підпис]
(підпис)

Ігнатов В.В.
(ініціали, прізвище)

«01» 07 20 21 року

Лісничий
(лісничий (помічник лісничого))

[підпис]
(підпис)

Баскобич С.В.
(ініціали, прізвище)

«01» 07 20 21 року

Висновок

інженера відділу (сектору) охорони і захисту лісу державного лісгосподарського (лісомисливського) підприємства або представника державного спеціалізованого лісозахисного підприємства щодо необхідності проведення лісозахисних чи санітарно-оздоровчих заходів за результатами огляду санітарного стану лісової ділянки:

Не потребує проведення СРВ

Інженер ОЗЛ
(посада)

[підпис]
(підпис)

В.А.Назарчук
(ініціали, прізвище)

«6» 07 20 21 року

ПОВІДОМЛЕННЯ
про появу ознак погіршення санітарного стану лісових насаджень

Житомирська область
(Автономна Республіка Крим, область)

ДП «Словечанське лісове господарство»
(власник лісів, постійний лісокористувач)

лісництво Нагорянське, квартал 8, виділ 34, площа 1,1 га

Таксаційна характеристика насадження

склад 10б + 6п, вік 61 р., бонітет 14, середній діаметр 82 см,
середня висота 26 м, повнота 0,7,

тип лісу C2 FDC, рельєф _____, експозиція _____,

грунт _____, підріст _____, підлісок _____

Лісопатологічна характеристика

Вид пошкодження насадження (лісова пожежа, буревій, сніголам, обледеніння, відмирання та всихання дерев, захаращеність, об'їдання шкідниками хвої/листя, наявність гусениць, масовий літ метеликів, опадання хвої/листя, відлущення кори на стовбурах та інші ознаки, нехарактерні для нормального стану дерев) Виявлено ознаки згнилого в наслідок пошкодження буревієм порода

Ступінь пошкодження, ураження: поодинокі, слабке, середнє, сильне (необхідне підкреслити)

Вид розподілу пошкоджених дерев: поодинокий, груповий, куртинний (необхідне підкреслити)

Обсяг ушкодженої деревини (окомірно), м³/га 23, у тому числі сухостійної 23

Ознаки погіршення стану лісових насаджень виявив:

Майстер лісу
(посада)

Лис
(підпис)

Лисенко В.В.
(ініціали, прізвище)

« 1 » 07 20 21 року

Лісничий
(лісничий (помічник лісничого))

Лисенко
(підпис)

Лисенко В.В.
(ініціали, прізвище)

« 1 » 07 20 21 року

Висновок

інженера відділу (сектору) охорони і захисту лісу державного лісгосподарського (лісомисливського) підприємства або представника державного спеціалізованого лісозахисного підприємства щодо необхідності проведення лісозахисних чи санітарно-оздоровчих заходів за результатами огляду санітарного стану лісової ділянки:

Комплексне проведення СРВ

Інженер ОЗЛ
(посада)

Лисенко
(підпис)

В.А.Назарчук
(ініціали, прізвище)

« 6 » 07 20 21 року

ПОВІДОМЛЕННЯ
про появу ознак погіршення санітарного стану лісових насаджень

Житомирська область
(Автономна Республіка Крим, область)

ДП «Словечанське лісове господарство»
(власник лісів, постійний лісокористувач)

лісництво Нагорянське, квартал 10, виділ 4, площа 1,4 га

Таксаційна характеристика насадження

склад 10В + 5п, вік 46 р., бонітет 1, середній діаметр 32 см.
середня висота 24 м, повнота 0,7

тип лісу В20С, рельєф, експозиція

грунт, підріст, підлісок

Лісопатологічна характеристика

Вид пошкодження насадження (лісова пожежа, буревій, сніголам, обледеніння, відмирання та всихання дерев, захаращеність, об'їдання шкідниками хвої/листя, наявність гусениць, масовий літ метеликів, опадання хвої/листя, відлущення кори на стовбурах та інші ознаки, нехарактерні для нормального стану дерев): всіхання соми звичайної внаслідок пошкодження берізовими комахами

Ступінь пошкодження, ураження: поодинокі, слабке, середнє, сильне (необхідне підкреслити)

Вид розподілу пошкоджених дерев: поодинокий, груповий, куртинний (необхідне підкреслити)

Обсяг ушкодженої деревини (окомірно), м³/га 52, у тому числі сухостійної 52

Ознаки погіршення стану лісових насаджень виявив:

Мобіляр Іван
(посада)

Іван
(підпис)

Іванов В.В
(ініціали, прізвище)

« 1 » 07 20 21 року

Міщенко
(лісничий (помічник лісничого))

Міщенко
(підпис)

Міщенко С.В.
(ініціали, прізвище)

« 8 » 07 20 21 року

Висновок

інженера відділу (сектору) охорони і захисту лісу державного лісгосподарського (лісомисливського) підприємства або представника державного спеціалізованого лісозахисного підприємства щодо необхідності проведення лісозахисних чи санітарно-оздоровчих заходів за результатами огляду санітарного стану лісової ділянки:

проводити проведення С.В.

Інженер ОЗЛ
(посада)

Іван
(підпис)

В.А.Назарчук
(ініціали, прізвище)

« 6 » 07 20 21 року

ПОВІДОМЛЕННЯ
про появу ознак погіршення санітарного стану лісових насаджень

Житомирська область
(Автономна Республіка Крим, область)

ДП «Словечанське лісове господарство»
(власник лісів, постійний лісокористувач)

лісництво Нагорянське, квартал 25, виділ 17(4), площа 1,9 га

Таксаційна характеристика насадження

склад 106, вік 71 р., бонітет 1, середній діаметр 26 см,
середня висота 24 м, повнота 0,8,
тип лісу B2DC, рельєф _____, експозиція _____,
грунт _____, підріст _____, підлісок _____

Лісопатологічна характеристика

Вид пошкодження насадження (лісова пожежа, буревій, сніголам, обледеніння, відмирання та
всихання дерев, захаращеність, об'їдання шкідниками хвої/листя, наявність гусениць, масовий
літ метеликів, опадання хвої/листя, відлущення кори на стовбурах та інші ознаки, нехарактерні
для нормального стану дерев) лісова пожежа

Ступінь пошкодження, ураження: поодинокі, слабке, середнє, сильне (необхідне підкреслити)

Вид розподілу пошкоджених дерев: поодинокий, груповий, куртинний (необхідне ^{середнє} підкреслити)

Обсяг ушкодженої деревини (окомірно), м³/га 43, у тому числі сухостійної 43

Ознаки погіршення стану лісових насаджень виявив:

Майстер лісу
(посада)

Н.А.М.
(підпис)

Кувшиновський М.І.
(ініціали, прізвище)

« 9 » 08 20 21 року

Місничий
(лісничий (помічник лісничого))

В.А.М.
(підпис)

Сенюк С.В.
(ініціали, прізвище)

« 1 » 08 20 21 року

Висновок

інженера відділу (сектору) охорони і захисту лісу державного лісогосподарського
(лісомисливського) підприємства або представника державного спеціалізованого лісозахисного
підприємства щодо необхідності проведення лісозахисних чи санітарно-оздоровчих заходів за
результатами огляду санітарного стану лісової ділянки:

Жодних заходів не проводиться С.В.

Інженер ОЗЛ
(посада)

В.А.М.
(підпис)

В.А.Назарчук
(ініціали, прізвище)

« 6 » 08 20 21 року

ПОВІДОМЛЕННЯ
про появу ознак погіршення санітарного стану лісових насаджень

Житомирська область
(Автономна Республіка Крим, область)

ДП «Словечанське лісове господарство»
(власник лісів, постійний лісокористувач)

лісництво Нагорянське, квартал 25, виділ 24, площа 0,4 га

Таксаційна характеристика насадження

склад 106, вік 71 р., бонітет 18, середній діаметр 30 см.
середня висота 26 м, повнота 0,8,
тип лісу B2DC, рельєф _____, експозиція _____,
грунт _____, підріст _____, підлісок _____

Лісопатологічна характеристика

Вид пошкодження насадження (лісова пожежа, буревій, сніголам, обледеніння, відмирання та
всихання дерев, захаращеність, об'їдання шкідниками хвої/листя, наявність гусениць, масовий
літ метеликів, опадання хвої/листя, відлущення кори на стовбурах та інші ознаки, нехарактерні
для нормального стану дерев) лісова пожежа

Ступінь пошкодження, ураження: поодинокі, слабке, середнє, сильне (необхідне підкреслити)

Вид розподілу пошкоджених дерев: поодинокий, груповий, куртинний (необхідне підкреслити) скупинний

Обсяг ушкодженої деревини (окомірно), м³/га 110, у тому числі сухостійної 110

Ознаки погіршення стану лісових насаджень, виявлені:

Медведько М.О.
(посада)

Медведько М.О.
(підпис)

Поліщук М.І.
(ініціали, прізвище)

«1» 07 2021 року

Медведько М.О.
(лісничий (помічник лісничого))

Медведько М.О.
(підпис)

Поліщук С.В.
(ініціали, прізвище)

«1» 07 2021 року

Висновок

інженера відділу (сектору) охорони і захисту лісу державного лісогосподарського
(лісомисливського) підприємства або представника державного спеціалізованого лісозахисного
підприємства щодо необхідності проведення лісозахисних чи санітарно-оздоровчих заходів за
результатами огляду санітарного стану лісової ділянки:

Немає потреби проведення СРВ

Інженер ОЗЛ
(посада)

Інженер ОЗЛ
(підпис)

В.А.Назарчук
(ініціали, прізвище)

«6» 07 2021 року

« 6 » 04 2021 року

ПОВІДОМЛЕННЯ
про появу ознак погіршення санітарного стану лісових насаджень

Житомирська область
(Автономна Республіка Крим, область)

ДП «Словечанське лісове господарство»
(власник лісів, постійний лісокористувач)

лісництво _____ Нагорянське _____, квартал 85, виділ 27, площа 1,9 га

Таксаційна характеристика насадження

склад 106 + 6a, вік 46 р., бонітет 1, середній діаметр 26 см,
середня висота 23 м, повнота 0,75,
тип лісу B2DC, рельєф _____, експозиція _____,
грунт _____, підріст _____, підлісок _____

Лісопатологічна характеристика

Вид пошкодження насадження (лісова пожежа, буревій, сніголам, обледеніння, відмирання та
всихання дерев, захаращеність, об'їдання шкідниками хвої/листя, наявність гусениць, масовий
літ метеликів, опадання хвої/листя, відлущення кори на стовбурах та інші ознаки, нехарактерні
для нормального стану дерев) Мале пошкодження

Ступінь пошкодження, ураження: поодинокі, слабке, середнє, сильне (необхідне підкреслити)

Вид розподілу пошкоджених дерев: поодинокий, груповий, куртинний (необхідне підкреслити) сухість

Обсяг ушкодженої деревини (окомірно), м³/га 59, у тому числі сухостійної 59

Ознаки погіршення стану лісових насаджень виявив:

Майстер Л.С.
(посада)

[Підпис]
(підпис)

Ковчир Михайло М. І.
(ініціали, прізвище)

« 1 » 04 20 21 року

Лісничий
(лісничий (помічник лісничого))

[Підпис]
(підпис)

Богданович С.В.
(ініціали, прізвище)

« 8 » 07 20 21 року

Висновок

інженера відділу (сектору) охорони і захисту лісу державного лісгосподарського
(лісомисливського) підприємства або представника державного спеціалізованого лісозахисного
підприємства щодо необхідності проведення лісозахисних чи санітарно-оздоровчих заходів за
результатами огляду санітарного стану лісової ділянки:

Направити на проведення СРВ

Інженер ОЗЛ
(посада)

[Підпис]
(підпис)

В.А.Назарчук
(ініціали, прізвище)

« 6 » 07 20 21 року

ПОВІДОМЛЕННЯ
про появу ознак погіршення санітарного стану лісових насаджень

Житомирська область
(Автономна Республіка Крим, область)

ДП «Словечанське лісове господарство»
(власник лісів, постійний лісокористувач)

лісництво Нагорянське, квартал 40, виділ 2(1), площа 0,8 га

Таксаційна характеристика насадження

склад 80% Бк, 10% Дз, вік 45 р., бонітет 1А, середній діаметр 36 см.
середня висота 29 м, повнота 0,65,

тип лісу С2ГДС, рельєф _____, експозиція _____,

грунт _____, підріст _____, підлісок _____

Лісопатологічна характеристика

Вид пошкодження насадження (лісова пожежа, буревій, сніголам, обледеніння, відмирання та висихання дерев, захаращеність, об'їдання шкідниками хвої/листя, наявність гусениць, масовий літ метеликів, опадання хвої/листя, відлущення кори на стовбурах та інші ознаки, нехарактерні для нормального стану дерев) Висихання сосни, значної в масиві пошкодження буревійним корою

Ступінь пошкодження, ураження: поодинокі, слабке, середнє, сильне (необхідне підкреслити)

Вид розподілу пошкоджених дерев: поодинокий, груповий, куртинний (необхідне підкреслити)

Обсяг ушкодженої деревини (окомірно), м³/га 48, у тому числі сухостійної 18

Ознаки погіршення стану лісових насаджень, виявив:

Майстер лісу
(посада)

Майстер
(підпис)

Клатонівський М.М.
(ініціали, прізвище)

«2» 07 2021 року

Лісничий
(лісничий (помічник лісничого))

Лісничий
(підпис)

Лісничий С.В.
(ініціали, прізвище)

«2» 07 2021 року

Висновок

інженера відділу (сектору) охорони і захисту лісу державного лісгосподарського (лісомисливського) підприємства або представника державного спеціалізованого лісозахисного підприємства щодо необхідності проведення лісозахисних чи санітарно-оздоровчих заходів за результатами огляду санітарного стану лісової ділянки:

Немає потреби проведення СРВ

Інженер ОЗЛ
(посада)

Інженер
(підпис)

В.А.Назарчук
(ініціали, прізвище)

«6» 07 2021 року

ПОВІДОМЛЕННЯ
про появу ознак погіршення санітарного стану лісових насаджень

Житомирська область
(Автономна Республіка Крим, область)

ДП «Словечанське лісове господарство»
(власник лісів, постійний лісокористувач)

лісництво Нагорянське, квартал 40, виділ 7 (Р), площа 0,8 га

Таксаційна характеристика насадження

склад 3 Бк 1 Бн, вік 40 р., бонітет 1, середній діаметр 2,8 см,
середня висота 24 м, повнота 0,7.

тип лісу Б2ГДС, рельєф _____, експозиція _____

грунт _____, підріст _____, підлісок _____

Лісопатологічна характеристика

Вид пошкодження насадження (лісова пожежа, буревій, сніголам, обледеніння, відмирання та
всихання дерев, захаращеність, об'їдання шкідниками хвої/листя, наявність гусениць, масовий
літ метеликів, опадання хвої/листя, відлущення кори на стовбурах та інші ознаки, нехарактерні
для нормального стану дерев) Висихання сосни двуглоїної в
наслідок пошкодження буревійовим поривом.

Ступінь пошкодження, ураження: поодинокі, слабке, середнє, сильне (необхідне підкреслити)

Вид розподілу пошкоджених дерев: поодинокий, груповий, куртинний (необхідне підкреслити)

Обсяг ушкодженої деревини (окомірно), м³/га 44, у тому числі сухостійної 44

Ознаки погіршення стану лісових насаджень виявив:

Мотосир МД МД
(посада) (підпис)

Шатомський М.М.
(ініціали, прізвище)

"2" 07 2021 року

Мотосир
(лісничий (помічник лісничого))

Мотосир
(підпис)

Шатомський С.В.
(ініціали, прізвище)

"2" 07 2021 року

Висновок

інженера відділу (сектору) охорони і захисту лісу державного лісгосподарського
(лісомисливського) підприємства або представника державного спеціалізованого лісозахисного
підприємства щодо необхідності проведення лісозахисних чи санітарно-оздоровчих заходів за
результатами огляду санітарного стану лісової ділянки:

Непроводити проведення СРВ

Інженер ОЗЛ
(посада)

Мотосир
(підпис)

В.А.Назарчук
(ініціали, прізвище)

"6" 07 2021 року

ПОВІДОМЛЕННЯ
про появу ознак погіршення санітарного стану лісових насаджень

Житомирська область
(Автономна Республіка Крим, область)

ДП «Словечанське лісове господарство»
(власник лісів, постійний лісокористувач)

лісництво Нагорянське, квартал 43, виділ 19(1), площа 0,7 га

Таксаційна характеристика насадження

склад 96 16и, вік 86 р., бонітет 1, середній діаметр 32 см.
середня висота 27 м, повнота 0,6,

тип лісу В3РС, рельєф _____, експозиція _____

грунт _____, підріст _____, підлісок _____

Лісопатологічна характеристика

Вид пошкодження насадження (лісова пожежа, буревій, сніголам, обледеніння, відмирання та висихання дерев, захаращеність, об'їдання шкідниками хвої/листя, наявність гусениць, масовий літ метеликів, опадання хвої/листя, відлущення кори на стовбурах та інші ознаки, нехарактерні для нормального стану дерев) Висихання середньодіагонової в моделі домішного насадження середньодіагонової моделі.

Ступінь пошкодження, ураження: поодинокі, слабке, середнє, сильне (необхідне підкреслити)

Вид розподілу пошкоджених дерев: поодинокий, груповий, куртинний (необхідне підкреслити)

Обсяг ушкодженої деревини (окомірно), м³/га 27, у тому числі сухостійної 27

Ознаки погіршення стану лісових насаджень, виявив:

Майстер лісу
(посада)

М.М.М.
(підпис)

М.М.М.
(ініціали, прізвище)

« 2 » 07 20 21 року

М.М.М.
(лісничий (помічник лісничого))

М.М.М.
(підпис)

М.М.М.
(ініціали, прізвище)

« 2 » 07 20 21 року

Висновок

інженера відділу (сектору) охорони і захисту лісу державного лісогосподарського (лісомисливського) підприємства або представника державного спеціалізованого лісозахисного підприємства щодо необхідності проведення лісозахисних чи санітарно-оздоровчих заходів за результатами огляду санітарного стану лісової ділянки:

Немає необхідності проведення СРВ

Інженер ОЗЛ
(посада)

М.М.М.
(підпис)

В.А.Назарчук
(ініціали, прізвище)

« 6 » 07 20 21 року

ПОВІДОМЛЕННЯ
про появу ознак погіршення санітарного стану лісових насаджень

Житомирська область
(Автономна Республіка Крим, область)

ДП «Словечанське лісове господарство»
(власник лісів, постійний лісокористувач)

лісництво Нагорянське, квартал 44, виділ 1, площа 1,7 га

Таксаційна характеристика насадження

склад 10бг+бш, вік 58 р., бонітет 1, середній діаметр 2,6 см,
середня висота 22 м, повнота 0,8,
тип лісу ВЗДс, рельєф _____, експозиція _____,
грунт _____, підріст _____, підлісок _____

Лісопатологічна характеристика

Вид пошкодження насадження (лісова пожежа, буревій, сніголам, обледеніння, відмирання та всихання дерев, захаращеність, об'їдання шкідниками хвої/листя, наявність гусениць, масовий літ метеликів, опадання хвої/листя, відлущення кори на стовбурах та інші ознаки, нехарактерні для нормального стану дерев) Всихання дерев, викликане в межах ділянки пошкодження буревійними породами

Ступінь пошкодження, ураження: поодинокі, слабке, середнє, сильне (необхідне підкреслити)

Вид розподілу пошкоджених дерев: поодинокий, груповий, куртинний (необхідне підкреслити)

Обсяг ушкодженої деревини (окомірно), м³/га 53, у тому числі сухостійної 53

Ознаки погіршення стану лісових насаджень виявив:

Майстер лісу
(посада)

Володимир
(підпис)

Матомошкін М.М.
(ініціали, прізвище)

«2» 08 2021 року

Меричук
(лісничий (помічник лісничого))

Володимир
(підпис)

Васильович С.В.
(ініціали, прізвище)

«2» 08 2021 року

Висновок

інженера відділу (сектору) охорони і захисту лісу державного лісогосподарського (лісомисливського) підприємства або представника державного спеціалізованого лісозахисного підприємства щодо необхідності проведення лісозахисних чи санітарно-оздоровчих заходів за результатами огляду санітарного стану лісової ділянки:

Використати проведення СРВ

Інженер ОЗЛ
(посада)

Володимир
(підпис)

В.А.Назарчук
(ініціали, прізвище)

«6» 08 2021 року

ПОВІДОМЛЕННЯ
про появу ознак погіршення санітарного стану лісових насаджень

Житомирська область
(Автономна Республіка Крим, область)

ДП «Словечанське лісове господарство»
(власник лісів, постійний лісокористувач)

лісництво Нагорянське, квартал 44, виділ 2, площа 1,9 га

Таксаційна характеристика насадження

склад 106 + 6и, вік 88 р., бонітет 2, середній діаметр 29 см,
середня висота 25 м, повнота 0,7,
тип лісу В4ДС, рельєф _____, експозиція _____,
грунт _____, підріст _____, підлісок _____

Лісопатологічна характеристика

Вид пошкодження насадження (лісова пожежа, буревій, сніголам, обледеніння, відмирання та
всихання дерев, захаращеність, об'їдання шкідниками хвої/листя, наявність гусениць, масовий
літ метеликів, опадання хвої/листя, відлущення кори на стовбурах та інші ознаки, нехарактерні
для нормального стану дерев) Виконані всім звичайним в
наслідок пошкодження буревійним поривом.

Ступінь пошкодження, ураження: поодинокі, слабке, середнє, сильне (необхідне підкреслити)

Вид розподілу пошкоджених дерев: поодинокий, груповий, куртинний (необхідне підкреслити)

Обсяг ушкодженої деревини (окомірно), м³/га 22, у тому числі сухостійної 22

Ознаки погіршення стану лісових насаджень виявив:

Майстер лісу
(посада)
« 6 » 07 20 21 року

(підпис)

Матомський м.
(ініціали, прізвище)

Мешкин Б
(лісничий (помічник лісничого))

(підпис)

Мешкин Б.В.
(ініціали, прізвище)

« 2 » 07 20 21 року

Висновок

інженера відділу (сектору) охорони і захисту лісу державного лісгосподарського
(лісомисливського) підприємства або представника державного спеціалізованого лісозахисного
підприємства щодо необхідності проведення лісозахисних чи санітарно-оздоровчих заходів за
результатами огляду санітарного стану лісової ділянки:

Комплексне проведення С.Р.В.

Інженер ОЗЛ
(посада)

(підпис)

В.А.Назарчук
(ініціали, прізвище)

« 6 » 07 20 21 року

ПОВІДОМЛЕННЯ
про появу ознак погіршення санітарного стану лісових насаджень

Житомирська область
(Автономна Республіка Крим, область)

ДП «Словечанське лісове господарство»
(власник лісів, постійний лісокористувач)

лісництво Нагорянське, квартал 49, виділ 25(1), площа 1,3 га

Таксаційна характеристика насадження

склад 9С, 1Бн + 0с, вік 86 р., бонітет 1, середній діаметр 24 см,
середня висота 23 м, повнота 0,65,
тип лісу B2DC, рельєф _____, експозиція _____,
грунт _____, підріст _____, підлісок _____

Лісопатологічна характеристика

Вид пошкодження насадження (лісова пожежа, буревій, сніголам, обледеніння, відмирання та
всихання дерев, захаращеність, об'їдання шкідниками хвої/листя, наявність гусениць, масовий
літ метеликів, опадання хвої/листя, відлущення кори на стовбурах та інші ознаки, нехарактерні
для нормального стану дерев) Висихання сощев зливаються в
масові пошкодження буривими черв'яками.

Ступінь пошкодження, ураження: поодинокі, слабке, середнє, сильне (необхідне підкреслити)

Вид розподілу пошкоджених дерев: поодинокий, груповий, куртинний (необхідне підкреслити)

Обсяг ушкодженої деревини (окомірно), м³/га 89, у тому числі сухостійної 89

Ознаки погіршення стану лісових насаджень виявив:

Майданецький
(посада)

Майданецький
(підпис)

Майданецький А.О.
(ініціали, прізвище)

«2» 01 2021 року

Майданецький
(лісничий (помічник лісничого))

Майданецький
(підпис)

Майданецький С.В.
(ініціали, прізвище)

«2» 01 2021 року

Висновок

інженера відділу (сектору) охорони і захисту лісу державного лісгосподарського
(лісомисливського) підприємства або представника державного спеціалізованого лісозахисного
підприємства щодо необхідності проведення лісозахисних чи санітарно-оздоровчих заходів за
результатами огляду санітарного стану лісової ділянки:

Комплексне проведення СРВ

Інженер ОЗЛ
(посада)

Майданецький
(підпис)

В.А.Назарчук
(ініціали, прізвище)

«6» 07 2021 року

ПОВІДОМЛЕННЯ
про появу ознак погіршення санітарного стану лісових насаджень

Житомирська область
(Автономна Республіка Крим, область)

ДП «Словечанське лісове господарство»
(власник лісів, постійний лісокористувач)

лісництво Нагорянське, квартал 49, виділ 40, площа 3,6 га

Таксаційна характеристика насадження

склад 106g + 6m, вік 56 р., бонітет 10, середній діаметр 21 см,
середня висота 23 м, повнота 0,8,
тип лісу B2DC, рельєф _____, експозиція _____,
грунт _____, підріст _____, підлісок _____

Лісопатологічна характеристика

Вид пошкодження насадження (лісова пожежа, буревій, сніголам, обледеніння, відмирання та
всихання дерев, захаращеність, об'їдання шкідниками хвої/листя, наявність гусениць, масовий
літ метеликів, опадання хвої/листя, відлущення кори на стовбурах та інші ознаки, нехарактерні
для нормального стану дерев) лісова пожежа

Ступінь пошкодження, ураження: поодинокі, слабке, середнє, сильне (необхідне підкреслити)

Вид розподілу пошкоджених дерев: поодинокий, груповий, куртинний (необхідне підкреслити) скуповані

Обсяг ушкодженої деревини (окомірно), м³/га 66, у тому числі сухостійної 66

Ознаки погіршення стану лісових насаджень виявив:

Лейстер М.О.
(посада)

Володимир
(підпис)

Викшевич С.О.
(ініціали, прізвище)

«1» 08 2021 року

Лейстер М.О.
(лісничий (помічник лісничого))

Володимир
(підпис)

Викшевич С.О.
(ініціали, прізвище)

«1» 08 2021 року

Висновок

інженера відділу (сектору) охорони і захисту лісу державного лісгосподарського
(лісомисливського) підприємства або представника державного спеціалізованого лісозахисного
підприємства щодо необхідності проведення лісозахисних чи санітарно-оздоровчих заходів за
результатами огляду санітарного стану лісової ділянки:

Покрепити проведення СРВ

Інженер ОЗЛ
(посада)

Володимир
(підпис)

В.А.Назарчук
(ініціали, прізвище)

«1» 08 2021 року

ПОВІДОМЛЕННЯ
про появу ознак погіршення санітарного стану лісових насаджень

Житомирська область

(Автономна Республіка Крим, область)

ДП «Словечанське лісове господарство»

(власник лісів, постійний лісокористувач)

лісництво Нагорянське, квартал 67, виділ 41(1), площа 0,3 га

Таксаційна характеристика насадження

склад 56п36,2Вм, вік 66 р., бонітет 2, середній діаметр 24 см,
середня висота 22 м. повнота 0,6.

тип лісу СЗГДс, рельєф _____, експозиція _____.

грунт _____, підріст _____, підлісок _____.

Лісопатологічна характеристика

Вид пошкодження насадження (лісова пожежа, буревій, сніголам, обледеніння, відмирання та
всихання дерев, захаращеність, об'їдання шкідниками хвої/листя, наявність гусениць, масовий
літ метеликів, опадання хвої/листя, відлущення кори на стовбурах та інші ознаки, нехарактерні
для нормального стану дерев) Висихання босих з'являючись
внаслідок пошкодження бурхливими вітрами.

Ступінь пошкодження, ураження: поодинокі, слабке, середнє, сильне (необхідне підкреслити)

Вид розподілу пошкоджених дерев: поодинокий, груповий, куртинний (необхідне підкреслити)

Обсяг ушкодженої деревини (окомірно), м³/га 60, у тому числі сухостійної 56

Ознаки погіршення стану лісових насаджень виявив:

Майстер МД
(посада)

Криш
(підпис)

Криш В.В.
(ініціали, прізвище)

«2» 08 2021 року

Лісничий
(лісничий (помічник лісничого))

Лісничий
(підпис)

Лісничий С.В.
(ініціали, прізвище)

«2» 08 2021 року

Висновок

інженера відділу (сектору) охорони і захисту лісу державного лісогосподарського
(лісомисливського) підприємства або представника державного спеціалізованого лісозахисного
підприємства щодо необхідності проведення лісозахисних чи санітарно-оздоровчих заходів за
результатами огляду санітарного стану лісової ділянки:

Не потребує проведення СРВ

Інженер ОЗЛ
(посада)

Інженер
(підпис)

В.А.Назарчук
(ініціали, прізвище)

«6» 08 2021 року

ПОВІДОМЛЕННЯ
про появу ознак погіршення санітарного стану лісових насаджень

Житомирська область
(Автономна Республіка Крим, область)

ДП «Словечанське лісове господарство»
(власник лісів, постійний лісокористувач)

лісництво Нагорянське, квартал ІІІ, виділ 9 (1), площа 1,3 га

Таксаційна характеристика насадження

склад 96 ІВн, вік 64 р., бонітет ІА, середній діаметр 28 см.
середня висота 25 м, повнота 0,4,
тип лісу В2Дс, рельєф _____, експозиція _____,
грунт _____, підріст _____, підлісок _____

Лісопатологічна характеристика

Вид пошкодження насадження (лісова пожежа, буревій, сніголам, обледеніння, відмирання та висихання дерев, захаращеність, об'їдання шкідниками хвої/листя, наявність гусениць, масовий літ метеликів, опадання хвої/листя, відлущення кори на стовбурах та інші ознаки, нехарактерні для нормального стану дерева) Висихання сосни, зважаючи на
наслідки пошкодження буревійними породами

Ступінь пошкодження, ураження: поодинокі, слабке, середнє, сильне (необхідне підкреслити)

Вид розподілу пошкоджених дерев: поодинокий, групочий, куртинний (необхідне підкреслити)

Обсяг ушкодженої деревини (окомірно), м³/га 86, у тому числі сухостійної 86

Ознаки погіршення стану лісових насаджень виявив:

Майстер лес (посада) Майстер (підпис)

Макаблов В.В.
(ініціали, прізвище)

« 1 » 07 20 21 року

Майстер лес
(лісничий (помічник лісничого))

Майстер
(підпис)

Макаблов В.В.
(ініціали, прізвище)

« 1 » 07 20 21 року

Висновок

інженера відділу (сектору) охорони і захисту лісу державного лісогосподарського (лісомисливського) підприємства або представника державного спеціалізованого лісозахисного підприємства щодо необхідності проведення лісозахисних чи санітарно-оздоровчих заходів за результатами огляду санітарного стану лісової ділянки:

Затвердження проведення СРВ

Інженер ОЗЛ
(посада)

Інженер
(підпис)

В.А.Назарчук
(ініціали, прізвище)

« 4 » 07 20 21 року

ПОВІДОМЛЕННЯ
про появу ознак погіршення санітарного стану лісових насаджень

Житомирська область
(Автономна Республіка Крим, область)

ДП «Словечанське лісове господарство»
(власник лісів, постійний лісокористувач)

лісництво Нагорянське, квартал 77, виділ 12 (1), площа 0,4 га

Таксаційна характеристика насадження

склад 106 + 64, вік 77 р., бонітет 1, середній діаметр 30 см.
середня висота 26 м, повнота 0,7,
тип лісу B2DC, рельєф _____, експозиція _____,
грунт _____, підріст _____, підлісок _____

Лісопатологічна характеристика

Вид пошкодження насадження (лісова пожежа, буревій, сніголам, обледеніння, відмирання та
всихання дерев, захаращеність, об'їдання шкідниками хвої/листя, наявність гусениць, масовий
літ метеликів, опадання хвої/листя, відлущення кори на стовбурах та інші ознаки, нехарактерні
для нормального стану дерев) Вихання соки зняждин
в косяках пошкоджених верхівками дерев

Ступінь пошкодження, ураження: поодинокі, слабке, середнє, сильне (необхідне підкреслити)

Вид розподілу пошкоджених дерев: поодинокий, груповий, куртинний (необхідне підкреслити)

Обсяг ушкодженої деревини (окомірно), м³/га 148, у тому числі сухостійної 148

Ознаки погіршення стану лісових насаджень виявив:

Майстер лісу
(посада)

Миссе
(підпис)

Минобайов В.В.
(ініціали, прізвище)

« 1 » 07 20 21 року

Іскрич
(лісничий (помічник лісничого))

Іскрич
(підпис)

Іскрич І.В.
(ініціали, прізвище)

« 1 » 07 20 21 року

Висновок

інженера відділу (сектору) охорони і захисту лісу державного лісогосподарського
(лісомисливського) підприємства або представника державного спеціалізованого лісозахисного
підприємства щодо необхідності проведення лісозахисних чи санітарно-оздоровчих заходів за
результатами огляду санітарного стану лісової ділянки:

Непідбуда проведення СРВ

Інженер ОЗЛ
(посада)

Іскрич
(підпис)

В.А.Назарчук
(ініціали, прізвище)

« 6 » 07 20 21 року

ПОВІДОМЛЕННЯ
про появу ознак погіршення санітарного стану лісових насаджень

Житомирська область
(Автономна Республіка Крим, область)

ДП «Словечанське лісове господарство»
(власник лісів, постійний лісокористувач)

лісництво Нагорянське, квартал 58, виділ 19, площа 5,5 га

Таксаційна характеристика насадження

склад 10б + 5п, вік 60 р., бонітет 1, середній діаметр 24 см,
середня висота 22 м, повнота 0,8,

тип лісу ВЗДС, рельєф _____, експозиція _____

грунт _____, підріст _____, підлісок _____

Лісопатологічна характеристика

Вид пошкодження насадження (лісова пожежа, буревій, сніголам, обледеніння, відмирання та висихання дерев, захаращеність, об'їдання шкідниками хвої/листя, наявність гусениць, масовий літ метеликів, опадання хвої/листя, відлущення кори на стовбурах та інші ознаки, нехарактерні для нормального стану дерев) Висихання сосни знизом'яло
в наслідок пошкодження бурквінними короїдами

Ступінь пошкодження, ураження: поодинокі, слабке, середнє, сильне (необхідне підкреслити)

Вид розподілу пошкоджених дерев: поодинокий, груповий, куртинний (необхідне підкреслити)

Обсяг ушкодженої деревини (окомірно), м³/га 63, у тому числі сухостійної 63

Ознаки погіршення стану лісових насаджень виявив:

Майстер ЛОГ
(посада)

Миколаєв В.В.
(підпис)

Миколаєв В.В.
(ініціали, прізвище)

« 8 » 08 20 21 року

Лісничий
(лісничий (помічник лісничого))

Олексій
(підпис)

Олексій С.В.
(ініціали, прізвище)

« 8 » 08 20 21 року

Висновок

інженера відділу (сектору) охорони і захисту лісу державного лісгосподарського (лісомисливського) підприємства або представника державного спеціалізованого лісозахисного підприємства щодо необхідності проведення лісозахисних чи санітарно-оздоровчих заходів за результатами огляду санітарного стану лісової ділянки:

Комплексне вивчення СРВ

Інженер ОЗЛ
(посада)

В.А.Назарчук
(підпис)

В.А.Назарчук
(ініціали, прізвище)

« 6 » 08 20 21 року

ПОВІДОМЛЕННЯ
про появу ознак погіршення санітарного стану лісових насаджень

Житомирська область
(Автономна Республіка Крим, область)

ДП «Словечанське лісове господарство»
(власник лісів, постійний лісокористувач)

лісництво _____ Нагорянське _____, квартал 77, виділ 29 (1), площа 0,2 га

Таксаційна характеристика насадження

склад 1063 + 6m, вік 53 р., бонітет 1A, середній діаметр 24 см,
середня висота 23 м, повнота 0,4,
тип лісу B2DC, рельєф _____, експозиція _____,
грунт _____, підріст _____, підлісок _____

Лісопатологічна характеристика

Вид пошкодження насадження (лісова пожежа, буревій, сніголам, обледеніння, відмирання та
всихання дерев, захаращеність, об'їдання шкідниками хвої/листя, наявність гусениць, масовий
літ метеликів, опадання хвої/листя, відлущення кори на стовбурах та інші ознаки, нехарактерні
для нормального стану дерев) Висихання сосни з хвоїстою
в насажденні після пожежі буревієм

Ступінь пошкодження, ураження: поодинокі, слабке, середнє, сильне (необхідне підкреслити)

Вид розподілу пошкоджених дерев: поодинокий, груповий, куртинний (необхідне підкреслити)

Обсяг ушкодженої деревини (окомірно), м³/га 50, у тому числі сухостійної 70

Ознаки погіршення стану лісових насаджень виявив:

Мастер І.І. (посада) Мастер (підпис) Миколай В.В. (ініціали, прізвище)

« 9 » 07 20 21 року

Лісничий (лісничий (помічник лісничого)) Лісничий (підпис) Лісничий С.В. (ініціали, прізвище)

« 9 » 07 20 21 року

Висновок

інженера відділу (сектору) охорони і захисту лісу державного лісгосподарського
(лісомисливського) підприємства або представника державного спеціалізованого лісозахисного
підприємства щодо необхідності проведення лісозахисних чи санітарно-оздоровчих заходів за
результатами огляду санітарного стану лісової ділянки:

Записано проведення СРВ

Інженер ОЗЛ (посада) Інженер (підпис) В.А.Назарчук (ініціали, прізвище)
« 9 » 07 20 21 року

ПОВІДОМЛЕННЯ
про появу ознак погіршення санітарного стану лісових насаджень

Житомирська область
(Автономна Республіка Крим, область)

ДП «Словечанське лісове господарство»
(власник лісів, постійний лісокористувач)

лісництво Нагорянське, квартал 83, виділ 40(1), площа 0,3 га

Таксаційна характеристика насадження

склад 100% + 6n, вік 43 р., бонітет 4, середній діаметр 18 см,
середня висота 16 м, повнота 0,6,

тип лісу ВЗРС, рельєф _____, експозиція _____,

грунт _____, підріст _____, підлісок _____

Лісопатологічна характеристика

Вид пошкодження насадження (лісова пожежа, буревій, сніголам, обледеніння, відмирання та висихання дерев, захарашеність, об'їдання шкідниками хвої/листя, наявність гусениць, масовий літ метеликів, опадання хвої/листя, відлущення кори на стовбурах та інші ознаки, нехарактерні для нормального стану дерев) Пошкодження соки ф. вкислених виболю

Ступінь пошкодження, ураження: поодинокі, слабке, середнє, сильне (необхідне підкреслити)

Вид розподілу пошкоджених дерев: поодинокий, груповий, куртинний (необхідне підкреслити)

Обсяг ушкодженої деревини (окомірно), м³/га 52, у тому числі сухостійної 52

Ознаки погіршення стану лісових насаджень виявив:

Майстер лісу Ві Косенко Р.Ф.
(посада) (підпис) (ініціали, прізвище)

«9» 08 2021 року

Лісничий Ві Олександр С.В.
(лісничий (помічник лісничого)) (підпис) (ініціали, прізвище)

«9» 08 2021 року

Висновок

інженера відділу (сектору) охорони і захисту лісу державного лісгосподарського (лісомисливського) підприємства або представника державного спеціалізованого лісозахисного підприємства щодо необхідності проведення лісозахисних чи санітарно-оздоровчих заходів за результатами огляду санітарного стану лісової ділянки:

Висновок проведено С.Р.В.

Інженер ОЗЛ

(посада)

«9» 08 2021 року

(підпис)

В.А.Назарчук

(ініціали, прізвище)

ПОВІДОМЛЕННЯ
про появу ознак погіршення санітарного стану лісових насаджень

Житомирська область
(Автономна Республіка Крим, область)

ДП «Словечанське лісове господарство»
(власник лісів, постійний лісокористувач)

лісництво Велидимирське, квартал В, виділ 17/1, площа 0,4 га

Таксаційна характеристика насадження

склад ЛОС, вік 57 р., бонітет I, середній діаметр 22 см,
середня висота 21 м, повнота 0,1

тип лісу В2ДС, рельєф рівнинний, експозиція _____,
грунт _____, підріст _____, підлісок _____

Лісопатологічна характеристика

Вид пошкодження насадження (лісова пожежа, буревій, сніголам, обледеніння, відмирання та висихання дерев, захаращеність, об'їдання шкідниками хвої/листя, наявність гусениць, масовий літ метеликів, опадання хвої/листя, відтушення кори на стовбурах та інші ознаки, нехарактерні для нормального стану дерев) висихання кори, об'їдання верхньої кори
пошкодження

Ступінь пошкодження, ураження: поодинокі, слабе, середнє, сильке (необхідне підкреслити)

Вид розподілу пошкоджених дерев: поодиновий, груповий, куртинний (необхідне підкреслити)

Обсяг ушкодженої деревини (окомірно), м³/га 52, у тому числі сухостійної 40

Ознаки погіршення стану лісових насаджень виявив: лісничий (посада) ДЗ (підпис)

Довбня В.П.
(ініціали, прізвище)

«12» 05 20 21 року

лісничий (лісничий (помічник лісничого)) Савченко (підпис)

Нуровський Р.П.
(ініціали, прізвище)

«12» 05 20 21 року

Висновок

інженера відділу (сектору) охорони і захисту лісу державного лісгосподарського (лісомисливського) підприємства або представника державного спеціалізованого лісозахисного підприємства щодо необхідності проведення лісозахисних чи санітарно-оздоровчих заходів за результатами огляду санітарного стану лісової ділянки:

Потребує проведення СРС

Інженер ОЗЛ
(посада)

«24» 05 20 21 року

В.А.Назарчук
(ініціали, прізвище)

ПОВІДОМЛЕННЯ
про появу ознак погіршення санітарного стану лісових насаджень

Житомирська область
(Автономна Республіка Крим, область)

ДП «Словечанське лісове господарство»

(власник лісів, постійний лісокористувач)

лісництво Великоземельське квартал 7 виділ 4, площа 0,3 га

Таксаційна характеристика насадження

склад зошит касида 71 р., бонітет 7, середній діаметр 28 см,
середня висота 25 м, повнота 1,
тип лісу В2ФС, рельєф 1, експозиція 1,
грунт 1, підріст 1, підлісок 1

Лісопатологічна характеристика

Вид пошкодження насадження (лісова пожежа, буревій, сніголам, обледеніння, відмирання та
всихання дерев, захаращеність, об'їдання шкідниками хвої/листя, наявність гусениць, масовий
літ метеликів, опадання хвої/листя, відлущення кори на стовбурах та інші ознаки, нехарактерні
для нормального стану дерев) веломає соми зб в
касида пошкодження бурівової коф

Ступінь пошкодження, ураження: поодинокі, слабке, середнє, сильне (необхідне підкреслити)

Вид розподілу пошкоджених дерев: поодинокий, груповий, куртинний (необхідне підкреслити)

Обсяг ушкодженої деревини (окомірно), м³/га 150, у тому числі сухостійної 130

Ознаки погіршення стану лісових насаджень виявив:

лісничий
(посада)

В.П.
(підпис)

Добиня В.П.
(ініціали, прізвище)

« 12 » 05 20 21 року

лісничий
(лісничий (помічник лісничого))

С.П.
(підпис)

Муровський Р.П.
(ініціали, прізвище)

« 12 » 05 20 21 року

Висновок

інженера відділу (сектору) охорони і захисту лісу державного лісогосподарського
(лісогосподарського) підприємства або представника державного спеціалізованого лісозахисного
підприємства щодо необхідності проведення лісозахисних чи санітарно-оздоровчих заходів за
результатами огляду санітарного стану лісової ділянки:

Грозить проведення СРС

Інженер ОЗЛ
(посада)

В.А.
(підпис)

В.А. Назарчук
(ініціали, прізвище)

24 » 05 20 21 року

ПОВІДОМЛЕННЯ
про появу ознак погіршення санітарного стану лісових насаджень

Житомирська область
(Автономна Республіка Крим, область)

ДП «Словечанське лісове господарство»
(власник ліса, постійний лісокористувач)

лісництво Велидницьке, квартал 14, виділ 35, площа 0,6 га

Таксаційна характеристика насадження

склад Вішнє насадження 66 р., бонітет I, середній діаметр 22 см,
середня висота 21 м, повнота _____

тип лісу В2 DC, рельєф рівнинний, експозиція _____

грунт _____, підріст _____, підлісок _____

Лісопатологічна характеристика

Вид пошкодження насадження (лісова пожежа, буревій, сніголам, обледеніння, відмирання та висихання дерев, захаращеність, об'їдання шкідниками хвої/листя, наявність гусениць, масовий літ метеликів, опадання хвої/листя, відтлущення кори на стовбурах та інші ознаки, нехарактерні для нормального стану дерев) висихання ссерець зб
наслідок пошкодження верховою корою

Ступінь пошкодження, ураження: поодинокі, слабке, середнє, сильне (необхідне підкреслити)

Вид розподілу пошкоджених дерев: поодинокий, груповий, куртинний (необхідне підкреслити)

Обсяг ушкодженої деревини (окомірно), м³/га 158, у тому числі сухостійної 150

Ознаки погіршення стану лісових насаджень виявив:

ліс/лісу
(посада)

«12» 05 20 21 року

бзр
(підпис)

Добина В.П
(ініціали, прізвище)

лісничий
(лісничий (помічник лісничого))

Савчук
(підпис)

Шуфевський Р.П
(ініціали, прізвище)

«12» 05 20 21 року

Висновок

інженера відділу (сектору) охорони і захисту лісу державного лісгосподарського (лісомисливського) підприємства або представника державного спеціалізованого лісозахисного підприємства щодо необхідності проведення лісозахисних чи санітарно-оздоровчих заходів за результатами огляду санітарного стану лісової ділянки:

Вимагає проведення СРВ

Інженер ОЗЛ
(посада)

«24» 05 20 21 року

В.А.Назарчук
(підпис)

В.А.Назарчук
(ініціали, прізвище)

ПОВІДОМЛЕННЯ
про появу ознак погіршення санітарного стану лісових насаджень

Житомирська область
(Автономна Республіка Крим, область)

ДП «Словечанське лісове господарство»
(власник ліса, постійний лісокористувач)

лісництво Вейдненьке, квартал 19, виділ 21, площа 0,2 га

Таксаційна характеристика насадження

склад змішане насадження 80 р., бонітет II, середній діаметр 30 см.
середня висота 25 м. повнота 42

тип лісу _____, рельєф _____, експозиція _____

грунт _____, підріст _____, підлісок _____

Лісопатологічна характеристика

Вид пошкодження насадження (лісова пожежа, бурелом, сніголам, обледеніння, відмирання та висихання дерев, захаращеність, об'їдання шкідниками хвої/листя, наявність гусениць, масовий літ метеликів, опадання хвої/листя, відлущення кори на стовбурах та інші ознаки, нехарактерні для нормального стану дерев) висихання сосни зр. в
наслідок пошкодження веркібсовий
корію

Ступінь пошкодження, ураження: поодинокі, слабке, середнє, сильне (необхідне підкреслити)

Вид розподілу пошкоджених дерев: поодинокий, груповий, ку́тинний (необхідне підкреслити)

Обсяг ушкодженої деревини (окомерно), м³/га 415, у тому числі сухостійної 390

Ознаки погіршення стану лісових насаджень виявлені:

м/а/с/у
(посада)

Госф
(підпис)

Госвський С.П
(ініціали, прізвище)

« 1 » 07 20 21 року

лісничий
(лісничий (помічник лісничого))

Босф
(підпис)

Нужовський Р.П
(ініціали, прізвище)

« 1 » 07 20 21 року

Висновок

інженера відділу (сектору) охорони і захисту лісу державного лісгосподарського (лісомисливського) підприємства або представника державного спеціалізованого лісозахисного підприємства щодо необхідності проведення лісозахисних чи санітарно-оздоровчих заходів за результатами огляду санітарного стану лісової ділянки.

Потребув проведення СРС

Інженер ОЗЛ
(посада)

« 13 » 07 20 21 року

В.А.Назарчук
(ініціали, прізвище)

ПОВІДОМЛЕННЯ
про появу ознак погіршення санітарного стану лісових насаджень

Житомирська область
(Автономія Республіка Крим, область)

ДП «Словечанське лісове господарство»
(власник лісів, постійний лісокористувач)

лісництво Велидимське, квартал 22, виділ 22/2, площа 9,3 га

Таксаційна характеристика насадження

склад дуб, береза, сосна р., бонітет II, середній діаметр _____ см,
середня висота _____ м, повнота _____

тип лісу В. ДС, рельєф рівнинний, експозиція _____

грунт _____, підріст _____, підлісок _____

Лісопатологічна характеристика

Вид пошкодження насадження (лісова пожежа, буревій, сніголам, обледеніння, відмирання та
всихання дерев, захаращеність, об'їдання шкідниками хвої/листя, наявність гусениць, масовий
літ метеликів, опадання хвої/листя, відлущення кори на стовбурах та інші ознаки, нехарактерні
для нормального стану дерев) вельхання сосни, з'яв. в

жовтий напорок вершків
середній

Ступінь пошкодження, ураження: поодинокі, слабке, середнє, сильне (необхідно підкреслити)

Вид розподілу пошкоджених дерев: поодинокий, груповий, куртинний (необхідно підкреслити)

Обсяг ушкодженої деревини (окомірно), м³/га 15,4, у тому числі сухостійної 140

Ознаки погіршення стану лісових насаджень виявлено:

м/т су
(посада)

СВ
(підпис)

Оксентук С.О
(ініціали, прізвище)

«10» 05 20 21 року

Лісничий
(лісничий (помічник лісничого))

СВ
(підпис)

Нуровський Р.П
(ініціали, прізвище)

«10» 05 20 21 року

Висновок

інженера відділу (сектору) охорони і захисту лісу державного лісгосподарського
(лісомисливського) підприємства або представника державного спеціалізованого лісозахисного
підприємства щодо необхідності проведення лісозахисних чи санітарно-оздоровчих заходів за
результатами огляду санітарного стану лісової ділянки:

Потребують перевірки СРС

Інженер ОЗЛ
(посада)

СВ
(підпис)

В.А.Назарчук
(ініціали, прізвище)

«24» 05 20 21 року

ПОВІДОМЛЕННЯ
про появу ознак погіршення санітарного стану лісових насаджень

Житомирська область
(Автономна Республіка Крим, область)

ДП «Словечанське лісове господарство»
(власник лісів, постійний лісокористувач)

лісництво Великопольське квартал 36, виділ 226/1, площа 0,2 га

Таксаційна характеристика насадження

склад дуб, береза, сосна 66 р., бонітет II, середній діаметр 10 см,
середня висота 17 м, повнота II

тип лісу _____, рельєф _____, експозиція _____,

грунт _____, підріст _____, підлісок _____

Лісопатологічна характеристика

Вид пошкодження насадження (лісова пожежа, буревій, сніголам, обледеніння, відмирання та висихання дерев, захаращеність, об'їдання шкідниками хвої/листя, наявність гусениць, масовий літ метеликів, опадання хвої/листя, відлучення кори на стовбурах та інші ознаки, нехарактерні для нормального стану дерев) всехонне сосна зб. в
косірок пошкодження верхівки

Ступінь пошкодження, ураження: поодинокі, слабке, середнє, сильне (необхідне підкреслити)

Вид розподілу пошкоджених дерев: поодинокий, груповий, куртинний (необхідне підкреслити)

Обсяг ушкодженої деревини (окомірно), м³/га 145, у тому числі сухостійної 130

Ознаки погіршення стану лісових насаджень виявив:

М.І.Сей
(посада)

(підпис)

Кобилінський С.М.
(ініціали, прізвище)

«5» 07 2021 року

Місевичев
(лісничий (помічник лісничого))

(підпис)

Шуровський Р.П.
(ініціали, прізвище)

«5» 07 2021 року

Висновок

інженера відділу (сектору) охорони і захисту лісу державного лісогосподарського (лісомисливського) підприємства або представника державного спеціалізованого лісозахисного підприємства щодо необхідності проведення лісозахисних чи санітарно-оздоровчих заходів за результатами огляду санітарного стану лісової ділянки.

Комарев
(посада)

(підпис)

В.А.Назарчук
(ініціали, прізвище)

«13» 07 2021 року

ПОВІДОМЛЕННЯ
про появу ознак погіршення санітарного стану лісових насаджень
Житомирська область
(Автономна Республіка Крим, область)

ДП «Словечанське лісове господарство»
(власник лісів, постійний лісокористувач)

лісництво Велиднеське квартал 60, виділ 17/1, площа 0,5 га

Таксаційна характеристика насадження

склад дуб, береза, сосна вік _____ р., бонітет І, середній діаметр 28 см,
середня висота 24 м, повнота _____,
тип лісу Б₂ДС, рельєф рівнинний, експозиція _____,
грунт _____, підріст _____, підлісок _____

Лісонатологічна характеристика

Вид пошкодження насадження (лісова пожежа, буревій, сніголам, обледеніння, відмирання та венхання дерев, захаращеність, об'їдання шкідликами хвої/листя, наявність гусениць, масовий літ метеликів, опадання хвої/листя, відлучення кори на стовбурах та інші ознаки, нехарактерні для нормального стану дерев) вселяння сосни 28, 6
наслідок пошкодження, верхівковий
пошкодження

Ступінь пошкодження, ураження: поодинокі, слабке, середнє, сильне (необхідне підкреслити)

Вид розподілу пошкоджених дерев: поодинокий, груповий, куртинний (необхідне підкреслити)

Обсяг ушкодженої деревини (окомірно), м³/га 256, у тому числі сухостійної 260

Ознаки погіршення стану лісових насаджень взимав

лісничий
(посада)

«14» 05 20 21 року

Рей
(підпис)

Березончук А.О
(ініціали, прізвище)

лісничий
(лісничий (помічник лісничого))

«14» 05 20 21 року

Березончук
(підпис)

Нуровський Р.П
(ініціали, прізвище)

Висновок

інженера відділу (сектору) охорони і захисту лісу державного лісогосподарського (лісомисливського) підприємства або представника державного спеціалізованого лісозахисного підприємства щодо необхідності проведення лісозахисних чи санітарно-оздоровчих заходів за результатами огляду санітарного стану лісової ділянки:

Потребую проведення срс

Інженер ОЗЛ
(посада)

«26» 05 20 21 року

Березончук
(підпис)

В.А.Назарчук
(ініціали, прізвище)

ПОВІДОМЛЕННЯ
про появу ознак погіршення санітарного стану лісових насаджень

Житомирська область

(Автономна Республіка Крим, область)

ДП «Словечанське лісове господарство»

(назвник лісів, постійний лісокористувач)

лісництво Листвинське, квартал 13, виділ 24(1), площа 0,6 га

Таксаційна характеристика насадження

склад 9C3 1D3 + b1, вік 67 р., бонітет 15, середній діаметр 32 см,
середня висота 29 м, повнота 0,7.

тип лісу C3 1D3, рельєф Рівнинний, експозиція _____,

грунт _____, підріст _____, підлісок _____

Лісопатологічна характеристика

Вид пошкодження насадження (лісова пожежа, буревій, сніголам, обледеніння, відмирання та
всихання дерев, захаращеність, об'їдання шкідниками хвої/листя, наявність гусениць, масовий
літ метеликів, опадання хвої/листя, відлучення кори на стовбурах та інші ознаки, нехарактерні
для нормального стану дерев) Пошкодження C3 короткої верхівкової

сильного ступеня суфільного характеру

Ступінь пошкодження, ураження: поодинокі, слабке, середнє, сильне (необхідне підкреслити)

Вид розподілу пошкоджених дерев: поодинокий, груповий, куртинний (необхідне підкреслити)

Обсяг ушкодженої деревини (окомірно), м³/га 370, у тому числі сухостійної 370

Ознаки погіршення стану лісових насаджень інших:

Майстер лісу обх № 1

(посада)

« 12 » 05 2021 року

(підпис)

Пенчук О.С.

(ініціали, прізвище)

Лісничий

(лісничий (помічник лісничого))

(підпис)

Рудницький О.А.

(ініціали, прізвище)

« 12 » 05 2021 року

Висновок

інженера відділу (сектору) охорони і захисту лісу державного лісгосподарського
(лісомисливського) підприємства або представника державного спеціалізованого лісозахисного
підприємства щодо необхідності проведення лісозахисних чи санітарно-оздоровчих заходів за
результатами огляду санітарного стану лісової ділянки:

Насадження потребує протидії СРС

Інженер ОЗЛ

(посада)

« 13 » 05 2021 року

(підпис)

В.А.Назарчук

(ініціали, прізвище)

ПОВІДОМЛЕННЯ
про появу ознак погіршення санітарного стану лісових насаджень

Житомирська область
(Автономна Республіка Крим, область)

ДП «Словечанське лісове господарство»
(власник лісів, постійний лісокористувач)

лісництво Листвинське, квартал 20, виділ 68, площа 0,3 га

Таксаційна характеристика насадження

склад _____, вік _____ р., бонітет _____, середній діаметр _____ см,
середня висота _____ м, повнота _____,

тип лісу С₂ГФС, рельєф Рівнинний, експозиція _____,

грунт _____, підріст _____, підлісок _____

Лісопатологічна характеристика

Вид пошкодження насадження (лісова пожежа, буревій, сніголам, обледеніння, відмирання та
всихання дерев, захаращеність, об'їдання шкідниками хвої/листя, наявність гусениць, масовий
літ метеликів, опадання хвої/листя, відлущення кори на стовбурах та інші ознаки, нехарактерні
для нормального стану дерев) Висихання С₂ корі на верхівках
сильного ступеня суцільно характеру

Ступінь пошкодження, ураження: поодинокі, слабке, середнє, сильне (необхідне підкреслити)

Вид розподілу пошкоджених дерев: поодинокий, груповий, куртинний (необхідне підкреслити)

Обсяг ушкодженої деревини (окомірно), м³/га 413, у тому числі сухостійної 413

Ознаки погіршення стану лісових насаджень виявив:

Майстер лісу обх № 3
(посада)

« 13 » 05 2021 року

(підпис)

Мех О. П.
(ініціали, прізвище)

Лісничий
(лісничий (помічник лісничого))

« 13 » 05 2021 року

(підпис)

Рудницький О. А.
(ініціали, прізвище)

Висновок

інженера відділу (сектору) охорони і захисту лісу державного лісогосподарського
(лісомисливського) підприємства або представника державного спеціалізованого лісозахисного
підприємства щодо необхідності проведення лісозахисних чи санітарно-оздоровчих заходів за
результатами огляду санітарного стану лісової ділянки:

Насадження потрібні продовж СР

Інженер ОЗЛ
(посада)

« 14 » 05 2021 року

(підпис)

В. А. Назарчук
(ініціали, прізвище)

ПОВІДОМЛЕННЯ
про появу ознак погіршення санітарного стану лісових насаджень

Житомирська область

(Автономна Республіка Крим, область)

ДП «Словечанське лісове господарство»

(власник лісів, постійний лісокористувач)

лісництво Кованське, квартал 10, виділ 54, площа 0,2 га

Таксаційна характеристика насадження

склад ББпЗСз/Вмч, вік 81 р., бонітет 1, середній діаметр 28 см,
середня висота 24 м, повнота 0,8,

тип лісу СзГРС, рельєф рівнинний, експозиція _____
грунт _____, підріст _____, підлісок _____

Лісопатологічна характеристика

Вид пошкодження насадження (лісова пожежа, буревій, сніголам, обледеніння, відмирання
всихання дерев, захаращеність, об'їдання шкідниками хвої/листя, наявність гусениць, масові
літ мотеликів, опадання хвої/листя, відлущення кори на стовбурах та інші ознаки, нехарактер
для нормального стану дерев) _____

Ступінь пошкодження, ураження: поодинокі, слабка, середня, сильна (необхідно підкреслити)

Вид розподілу пошкоджених дерев: поодинаковий, груповий, куртинний (необхідно підкреслити)

Обсяг ушкодженої деревини (окомірно), м³/га 70, у тому числі сухостійної 68

Ознаки погіршення стану лісових насаджень виявив:

Місєвський

(посада)

С.М. Сечевський
(підпис)

(ініціали, прізвище)

«4» 05 2021 року

Місєвський

(лісничий (помічник лісничого))

В.А. Хомітовський
(підпис)

(ініціали, прізвище)

«5» 05 2021 року

Висновок

інженера відділу (сектору) охорони і захисту лісу державного лісгосподарського
(лісомисливського) підприємства або представника державного спеціалізованого лісозахисного
підприємства щодо необхідності проведення лісозахисних чи санітарно-оздоровчих заходів за
результатами огляду санітарного стану лісової ділянки:

потребує проведення СРС

Інженер ОЗЛ

(посада)

«18» 05 2021 року

В.А. Назарчук
(підпис)

(ініціали, прізвище)

ПОВІДОМЛЕННЯ
про появу ознак погіршення санітарного стану лісових насаджень

Житомирська область

(Автономна Республіка Крим, область)

ДП «Словечанське лісове господарство»

(власник лісів, постійний лісокористувач)

лісництво Можарівське, квартал 22, виділ 24, площа 0,20 га

Таксаційна характеристика насадження

склад 10С, 1Бп, вік 65 р., бонітет 2, середній діаметр 24 см,
середня висота 19 м, повнота 0,75,

тип лісу НзС, рельєф рівнинний, експозиція _____,

грунт чорнозем, підриг _____, підлісок _____

Лісопатологічна характеристика

Вид пошкодження насадження (лісова пожежа, буревій, сніголам, обледеніння, відмирання та висихання дерев, захаращеність, об'їдання шкідниками хвої/листя, наявність гусениць, масовий літ метеликів, опадання хвої/листя, відлущення кори на стовбурах та інші ознаки, нехарактерні для нормального стану дерев)

Лісова пожежа

Ступінь пошкодження, ураження: поодинокі, слабке, середнє, сильне (необхідне підкреслити)

Вид розподілу пошкоджених дерев: поодинокий, груповий, куртинний, супільний (необхідне підкреслити)

Обсяг ушкодженої деревини (окомірно), м³/га 130, у тому числі сухостійної 130

Ознаки погіршення стану лісових насаджень, виявив:

м/лісу обходу № 7 М. В. В.
(посада) (підпис)

М. М. Гавришук
(ініціали, прізвище)

«20» 05 2021 року

помічник лісничого
(лісничий (помічник лісничого))

[підпис]
(підпис)

К. В. Вишневецька
(ініціали, прізвище)

«20» 05 2021 року

Висновок

Інженера відділу (сектору) охорони і захисту лісу державного лісгосподарського (лісогосподарського) підприємства або представника державного спеціалізованого лісозахисного підприємства щодо необхідності проведення лісозахисних чи санітарно-оздоровчих заходів за результатами огляду санітарного стану лісової ділянки:

Необхідне проведення СРС

Інженер ОЗЛ
(посада)

«21» 05 2021 року

[підпис]
(підпис)

В. А. Назарчук
(ініціали, прізвище)

ПОВІДОМЛЕННЯ
про появу ознак погіршення санітарного стану лісових насаджень

Житомирська область
(Автономна Республіка Крим, область)

ДП «Словечанське лісове господарство»
(власник лісів, постійний лісокористувач)

лісництво Можарівське квартал 29 , виділ 12 , площа 0,80 га

Таксаційна характеристика насадження

еклад 109 , вік 64 р., бонітет 1 , середній діаметр 28 см,
середня висота 20 м, повнота 0,80
тип лісу А2С , рельєф рівнинний , експозиція -
грунт лісний , підріст - , підлісок -

Лісопатологічна характеристика

Вид пошкодження насадження (лісова пожежа, буревій, сніголам, обледеніння, відмирання та всихання дерев, захаращеність, об'їдання шкідниками хвої/листя, наявність гусениць, масовий літ метеликів, опадання хвої/листя, відлущення кори на стовбурах та інші ознаки, нехарактерні для нормального стану дерев)

Лісова пожежа

Ступінь пошкодження, ураження: поодинокі, слабке, середнє, сильне (необхідне підкреслити)

Вид розподілу пошкоджених дерев: поодинокий, груповий, куртинний, суцільний (необхідне підкреслити)

Обсяг ушкодженої деревини (окомірно), м³/га 182 , у тому числі сухостійної 182

Ознаки погіршення стану лісових насаджень виявив:

м/лісу обходу № 3
(посада)

D. B. Mox
(підпис)

D. B. Mox
(ініціали, прізвище)

«20» 05 2021 року

помічник лісничого
(лісничий (помічник лісничого))

[підпис]
(підпис)

К.В. Вишневецька
(ініціали, прізвище)

«20» 05 2021 року

Висновок

інженера відділу (сектору) охорони і захисту лісу державного лісгосподарського (лісгоспдирекції) підприємства або представника державного спеціалізованого лісозахисного підприємства щодо необхідності проведення лісозахисних чи санітарно-оздоровчих заходів за результатами огляду санітарного стану лісової ділянки:

Непробує проведення СРС

Інженер ОЗЛ
(посада)

(підпис)

«21» 05 2021 року

В.А.Назарчук
(ініціали, прізвище)

ПОВІДОМЛЕННЯ
про появу ознак погіршення санітарного стану лісових насаджень

Житомирська область

(Автономна Республіка Крим, область)

ДП «Словечанське лісове господарство»

(власник лісів, постійний лісокористувач)

лісництво Можарівське, квартал 30, виділ 22, площа 0,60 га

Таксаційна характеристика насадження

склад 100, вік 64 р., бонітет 3, середній діаметр 16 см,
середня висота 12 м, повнота 0,85.

тип лісу Л1С, рельєф рівнинний, експозиція -

грунт піщани, підріст -, підлісок -

Лісопатологічна характеристика

Вид пошкодження насадження (лісова пожежа, буревій, сніголам, обледеніння, відмирання та висихання дерев, захаращеність, об'їдання шкідниками хвої/листя, наявність гусениць, масовий літ метеликів, опадання хвої/листя, відлущення кори на стовбурах та інші ознаки, нехарактерні для нормального стану дерев)

Лісова посуха.

Ступінь пошкодження, ураження: поодинокі, слабке, середнє, сильне (необхідне підкреслити)

Вид розподілу пошкоджених дерев: поодинокий, груповий, куртинний, суцільний (необхідне підкреслити)

Обсяг ушкодженої деревини (окомірно), м³/га 90, у тому числі сухостійної 90

Ознаки погіршення стану лісових насаджень виявив:

м/лісу обходу № 3

(посада)

О. М. М.

(підпис)

О.В. Мох

(ініціали, прізвище)

«10» 05 2021 року

помічник лісничого

(лісничий (помічник лісничого))

[Підпис]
(підпис)

К.В. Вишневська

(ініціали, прізвище)

«10» 05 2021 року

Висновок

інженера відділу (сектору) охорони і захисту лісу державного лісогосподарського (лісомисливського) підприємства або представника державного спеціалізованого лісозахисного підприємства щодо необхідності проведення лісозахисних чи санітарно-оздоровчих заходів за результатами огляду санітарного стану лісової ділянки:

Необхідно проводити СРС.

Інженер ОЗЛ

(посада)

«21» 05 2021 року

[Підпис]
(підпис)

В.А. Назарчук

(ініціали, прізвище)

ПОВІДОМЛЕННЯ
про появу ознак погіршення санітарного стану лісових насаджень

Житомирська область

(Автономна Республіка Крим, область)

ДП «Словечанське лісове господарство»

(власник лісів, постійний лісокористувач)

лісництво Можарівське, квартал 30, виділ 38, площа 650 га

Таксаційна характеристика насадження

склад 100+Бп, вік 10 р., бонітет 3, середній діаметр 8 см,
середня висота 18 м, повнота 0,70

тип лісу А3С, рельєф рівнинний, експозиція -

грунт лісостеп, підріст -, підлісок -

Лісопатологічна характеристика

Вид пошкодження насадження (лісова пожежа, буревій, сніголам, обледеніння, відмирання та венхання дерев, захаращеність, об'їдання шкідниками хвої/листя, наявність гусениць, масовий літ метеликів, опадання хвої/листя, відлущення кори на стовбурах та інші ознаки, нехарактерні для нормального стану дерев)

лісова пожежа

Ступінь пошкодження, ураження: поодинокі, слабке, середнє, сильне (необхідне підкреслити)

Вид розподілу пошкоджених дерев: поодинокий, груповий, куртинний, скупий (необхідне підкреслити)

Обсяг ушкодженої деревини (окомірно), м³/га 96, у тому числі сухостійної 96

Ознаки погіршення стану лісових насаджень виявив:

м/лісу обходу №

(посада)

«10» 05 2021 року

Д. М. М.
(підпис)

Д. В. М.

(ініціали, прізвище)

помічник лісничого
(лісничий (помічник лісничого))

«20» 05 2021 року

В. В. В.
(підпис)

К. В. Вишневецька

(ініціали, прізвище)

Висновок

інженера відділу (сектору) охорони і захисту лісу державного лісогосподарського (лісомисливського) підприємства або представника державного спеціалізованого лісозахисного підприємства щодо необхідності проведення лісозахисних чи санітарно-оздоровчих заходів за результатами огляду санітарного стану лісової ділянки:

Відсутність пошкоджень

Інженер ОЗЛ

(посада)

«21» 05 2021 року

В. А. Назарчук
(підпис)

В. А. Назарчук

(ініціали, прізвище)

ПОВІДОМЛЕННЯ
про появу ознак погіршення санітарного стану лісових насаджень

Житомирська область
(Автономія Республіка Крим, область)

ДП «Словечанське лісове господарство»
(власник лісів, постійний лісокористувач)

лісництво Можарівське, квартал 36, виділ 3, площа 0,40 га

Таксаційна характеристика насадження

склад 100 + 50, вік 76 р., бонітет 1, середній діаметр 28 см,
середня висота 24 м, повнота 0,65.

тип лісу Вк ІІІ, рельєф рівнинний, експозиція -

грунт Підзолисто-середньорічковий, підстилка -, підлісок -

Лісопатологічна характеристика

Вид пошкодження насадження (лісова пожежа, буревій, сніголам, облетінення, відмирання та всихання дерев, захаращеність, об'їдання шкідниками хвої/листя, наявність гусениць, масовий літ метеликів, опадання хвої/листя, відлущення кори на стовбурах та інші ознаки, нехарактерні для нормального стану дерев)

лісова пожежа

Ступінь пошкодження, ураження: поодинокі, слабе, середнє, сильне (необхідне підкреслити)

Вид розподілу пошкоджених дерев: поодинокий, груповий, куртинний, суцільний (необхідне підкреслити)

Обсяг ушкодженої деревини (окомірно), м³/га 100, у тому числі сухостійної 100.

Ознаки погіршення стану лісових насаджень виявив:

м/лісу обходу № 3 Д. В. Мох
(посада) (підпис)

Д. В. Мох
(ініціали, прізвище)

«20» 05 2021 року

помічник лісничого [підпис]
(лісничий (помічник лісничого)) (підпис)

К.В. Вишневецька
(ініціали, прізвище)

«20» 05 2021 року

Висновок

інженера відділу (сектору) охорони і захисту лісу державного лісгосподарського (лісомисливського) підприємства або представника державного спеціалізованого лісозахисного підприємства щодо необхідності проведення лісозахисних чи санітарно-оздоровчих заходів за результатами огляду санітарного стану лісової ділянки:

Необхідно проведення заходів

Інженер ОЗ/І
(посада)

«21» 05 2021 року

В.А. Назарчук
(ініціали, прізвище)

ПОВІДОМЛЕННЯ
про появу ознак погіршення санітарного стану лісових насаджень

Житомирська область
(Автономна Республіка Крим, область)

ДП «Словечанське лісове господарство»
(власник лісів, постійний лісокористувач)

лісництво Можарівське, квартал 56, виділ 9, площа 0,50 га

Таксаційна характеристика насадження

склад 40, 20, 30, 30, 10, 10, 10, 10, 10, 10, вік 49 р., бонітет 1, середній діаметр 22 см,
середня висота 18 м, повнота 0,60,

тип лісу Бз, ІІС, рельєф рівнинний, експозиція -,

грунт Легко-середньо-піщ. підріст -, підлісок -

Лісопатологічна характеристика

Вид пошкодження насадження (лісова пожежа, буревій, свіголам, обледеніння, відмирання та висихання дерев, захаращеність, об'їдання шкідниками хвої/листя, наявність гусениць, масовий літ метеликів, опадання хвої/листя, відлучення кори на стовбурах та інші ознаки, нехарактерні для нормального стану дерев)

Лісова пожежа

Ступінь пошкодження, ураження: поодинокі, слабке, середнє, сильне (необхідне підкреслити)

Вид розподілу пошкоджених дерев: поодинокий, груповий, куртинний, сучільний (необхідне підкреслити)

Обсяг ушкодженої деревини (окомірно), м³/га 86, у тому числі сухостійної 86

Ознаки погіршення стану лісових насаджень, виявив:

м. лісу обходу № 7 (посада) М. Кер (підпис)

М. М. Небаврацький
(ініціали, прізвище)

«20» 05 2021 року

помічник лісничого
(лісничий (помічник лісничого))

В. В. Вишневська
(підпис)

К. В. Вишневська
(ініціали, прізвище)

«20» 05 2021 року

Висновок

Інженера відділу (сектору) охорони і захисту лісу державного лісгосподарського (лісогосподарського) підприємства або представника державного спеціалізованого лісозахисного підприємства щодо необхідності проведення лісозахисних чи санітарно-оздоровчих заходів за результатами огляду санітарного стану лісової ділянки:

Місцеве підприємство СРС

Інженер ОЗД
(посада)

В. А. Назарчук
(підпис)

В. А. Назарчук
(ініціали, прізвище)

«21» 05 2021 року

ПОВІДОМЛЕННЯ
про появу ознак погіршення санітарного стану лісових насаджень

Житомирська область

(Автономна Республіка Крим, область)

ДП «Словечанське лісове господарство»

(власник лісів, постійний лісокористувач)

лісництво Можарівське, квартал 56, виділ 31, площа 0,90 га

Таксаційна характеристика насадження

склад 100, вік 31 р., бонітет 3, середній діаметр 20 см,
середня висота 16,4 м, повнота 0,60

тип лісу Ас, рельєф рівнинний, експозиція -

грунт чорнозем, підріст -, підлісок -

Лісопатологічна характеристика

Вид пошкодження насадження (лісова пожежа, буревій, сніголам, обледеніння, відмирання та
всихання дерев, захаращеність, об'їдання шкідниками хвої/листя, наявність гусениць, масовий
літ метеликів, опадання хвої/листя, відлущення кори на стовбурах та інші ознаки, нехарактерні
для нормального стану дерев)

Лісова пожежа

Ступінь пошкодження, ураження: поодинокі, слабке, середнє, сильне (необхідне підкреслити)

Вид розподілу пошкоджених дерев: поодинокі, груповий, куртинний, сучільний (необхідне
підкреслити)

Обсяг ушкодженої деревини (окомірно), м³/га 208, у тому числі сухостійної 208

Ознаки погіршення стану лісових насаджень, виявив:

м/лісу обходу № 7
(посада)

«20» 05 2021 року

помічник лісничого
(лісничий (помічник лісничого))

«20» 05 2021 року

М. М. Невмержицький
(підпис)

М. М. Невмержицький
(ініціали, прізвище)

К. В. Вишневська
(підпис)

К. В. Вишневська
(ініціали, прізвище)

Висновок

інженера відділу (сектору) охорони і захисту лісу державного лісгосподарського
(лісогосподарського) підприємства або представника державного спеціалізованого лісозахисного
підприємства щодо необхідності проведення лісозахисних чи санітарно-оздоровчих заходів за
результатами огляду санітарного стану лісової ділянки:

Необхідно проведення СРЛ

Інженер ОЗЛ
(посада)

«21» 05 2021 року

В. А. Назарчук
(підпис)

В. А. Назарчук
(ініціали, прізвище)

ПОВІДОМЛЕННЯ
про появу ознак погіршення санітарного стану лісових насаджень

Житомирська область
(Автономна Республіка Крим, область)

ДП «Словечанське лісове господарство»
(власник лісів, постійний лісокористувач)

лісництво Нагорянське, квартал 75, виділ 18(1), площа 97 га

Таксаційна характеристика насадження

склад 106 + 6n, вік 76 р., бонітет 1, середній діаметр 30 см.
середня висота 24 м, повнота 0,3,

тип лісу С2 ГДС, рельєф _____, експозиція _____

грунт _____, підріст _____, підлісок _____

Лісопатологічна характеристика

Вид пошкодження насадження (лісова пожежа, буревій, сніголам, обледеніння, відмирання та всихання дерев, захаращеність, об'їдання шкідниками хвої/листя, наявність гусениць, масовий літ метеликів, опадання хвої/листя, відлущення кори на стовбурах та інші ознаки, нехарактерні для нормального стану дерев) Висихання сосни злизовано

в наслідок пошкодження буревієм і сніголом

Ступінь пошкодження, ураження: поодинокі, слабке, середнє, сильне (необхідне підкреслити)

Вид розподілу пошкоджених дерев: поодинокий, груповий, куртинний (необхідне підкреслити)

Обсяг ушкодженої деревини (окомірно), м³/га 107, у тому числі сухостійної 107

Ознаки погіршення стану лісових насаджень виявив:

Майстер ЛД
(посада)

Кобак
(підпис)

Коваленко М.І.
(ініціали, прізвище)

«18» 06 2021 року

Мамчиб
(лісничий (помічник лісничого))

Коваленко
(підпис)

Коваленко С.В.
(ініціали, прізвище)

«18» 06 2021 року

Висновок

інженера відділу (сектору) охорони і захисту лісу державного лісгосподарського (лісомисливського) підприємства або представника державного спеціалізованого лісозахисного підприємства щодо необхідності проведення лісозахисних чи санітарно-оздоровчих заходів за результатами огляду санітарного стану лісової ділянки:

Непробуду проведення СРС

Інженер ОЗЛ
(посада)

Коваленко
(підпис)

В.А.Назарчук
(ініціали, прізвище)

«24» 06 2021 року

ПОВІДОМЛЕННЯ
про появу ознак погіршення санітарного стану лісових насаджень

Житомирська область
(Автономна Республіка Крим, область)

ДП «Словечанське лісове господарство»
(власник лісів, постійний лісокористувач)

лісництво Нагорянське, квартал 88, виділ 16, площа 0,5 га

Таксаційна характеристика насадження

склад 8С, 2Бм, вік 61 р., бонітет 1, середній діаметр 26 см.
середня висота 22 м, повнота 0,75

тип лісу В2ДС, рельєф _____, експозиція _____

грунт _____, підріст _____, підлісок _____

Лісопатологічна характеристика

Вид пошкодження насадження (лісова пожежа, буревій, сніголам, обледеніння, відмирання та висихання дерев, захаращеність, об'їдання шкідниками хвої/листя, наявність гусениць, масовий літ метеликів, опадання хвої/листя, відлущення кори на стовбурах та інші ознаки, нехарактерні для нормального стану дерев) лісова пожежа

Ступінь пошкодження, ураження: поодинокі, слабке, середнє, сильне (необхідне підкреслити)

Вид розподілу пошкоджених дерев: поодинокий, груповий, куртинний (необхідне підкреслити) сучільна

Обсяг ушкодженої деревини (окомірно), м³/га 94, у тому числі сухостійної 94

Ознаки погіршення стану лісових насаджень виявив:

Майстер м.у.
(посада)

М.у.
(підпис)

Майстер м.у.
(ініціали, прізвище)

«18» 06 20 21 року

Лісничий
(лісничий (помічник лісничого))

Лісничий
(підпис)

Лісничий І.В.
(ініціали, прізвище)

«18» 06 20 21 року

Висновок

інженера відділу (сектору) охорони і захисту лісу державного лісгосподарського (лісомисливського) підприємства або представника державного спеціалізованого лісозахисного підприємства щодо необхідності проведення лісозахисних чи санітарно-оздоровчих заходів за результатами огляду санітарного стану лісової ділянки

Попередити про проведення СРС

Інженер ОЗЛ
(посада)

Інженер
(підпис)

В.А.Назарчук
(ініціали, прізвище)

«24» 06 20 21 року

ПОВІДОМЛЕННЯ
про появу ознак погіршення санітарного стану лісових насаджень

Житомирська область
(Автономна Республіка Крим, область)

ДП «Словечанське лісове господарство»
(власник лісів, постійний лісокористувач)

лісництво Нагорянське, квартал 90, виділ 3(2), площа 0,6 га

Таксаційна характеристика насадження

склад б/з ч/бн, вік 71 р., бонітет 2, середній діаметр 24 см,
середня висота 21 м, повнота 0,6,

тип лісу Л2С, рельєф _____, експозиція _____,

грунт _____, підріст _____, підлісок _____

Лісопатологічна характеристика

Вид пошкодження насадження (лісова пожежа, буревій, сніголам, обледеніння, відмирання та
всихання дерев, захаращеність, об'їдання шкідниками хвої/листя, наявність гусениць, масовий
літ метеликів, опадання хвої/листя, віддушення кори на стовбурах та інші ознаки, нехарактерні
для нормального стану дерев) лісова пожежа

Ступінь пошкодження, ураження: поодинокі, слабке, середнє, сильне (необхідне підкреслити)

Вид розподілу пошкоджених дерев: поодинокий, груповий, куртинний (необхідне підкреслити) скупово

Обсяг ушкодженої деревини (окомірно), м³/га 108, у тому числі сухостійної 108

Ознаки погіршення стану лісових насаджень виявив:

Майстер лісу
(посада)

Н.С.С.
(підпис)

Кевлер Микола М.
(ініціали, прізвище)

«18» 06 20 21 року

Лісничий
(лісничий (помічник лісничого))

А.С.С.
(підпис)

Акимович С.В.
(ініціали, прізвище)

«18» 06 20 21 року

Висновок

інженера відділу (сектору) охорони і захисту лісу державного лісгосподарського
(лісомисливського) підприємства або представника державного спеціалізованого лісозахисного
підприємства щодо необхідності проведення лісозахисних чи санітарно-оздоровчих заходів за
результатами огляду санітарного стану лісової ділянки:

Загребов проведене С.Р.С.

Інженер ОЗЛ
(посада)

А.С.С.
(підпис)

В.А.Назарчук
(ініціали, прізвище)

«24» 06 20 21 року

ПОВІДОМЛЕННЯ
про появу ознак погіршення санітарного стану лісових насаджень

Житомирська область
(Автономна Республіка Крим, область)

ДП «Словечанське лісове господарство»
(власник лісів, постійний лісокористувач)

лісництво Нагорянське, квартал 30, виділ 29(2), площа 0,9 га

Таксаційна характеристика насадження

склад 86 26и, вік 81 р., бонітет 1, середній діаметр 30 см.
середня висота 24 м, повнота 0,7,
тип лісу B3DC, рельєф _____, експозиція _____,
грунт _____, підріст _____, підлісок _____

Лісопатологічна характеристика

Вид пошкодження насадження (лісова пожежа, буревій, сніголам, обледеніння, відмирання та висихання дерев, захаращеність, об'їдання шкідниками хвої/листя, наявність гусениць, масовий літ метеликів, опадання хвої/листя, відлущення кори на стовбурах та інші ознаки, нехарактерні для нормального стану дерев) лісова пожежа

Ступінь пошкодження, ураження: поодинокі, слабке, середнє, сильне (необхідне підкреслити)

Вид розподілу пошкоджених дерев: поодинокий, груповий, куртинний (необхідне підкреслити) цуп'ява

Обсяг ушкодженої деревини (окомірно), м³/га 122, у тому числі сухостійної 122

Ознаки погіршення стану лісових насаджень виявив:

Майстер
(посада)

Майстер
(підпис)

Невмержичевський М. І.
(ініціали, прізвище)

«18» 06 20 21 року

Васильченко
(лісничий (помічник лісничого))

Васильченко
(підпис)

Васильченко С. В.
(ініціали, прізвище)

«18» 06 20 21 року

Висновок

інженера відділу (сектору) охорони і захисту лісу державного лісгосподарського (лісомисливського) підприємства або представника державного спеціалізованого лісозахисного підприємства щодо необхідності проведення лісозахисних чи санітарно-оздоровчих заходів за результатами огляду санітарного стану лісової ділянки:

Непроводити проведення СРС

Інженер ОЗЛ

(посада)

«24» 06 20 21 року

В. А. Назарчук
(підпис)

В. А. Назарчук

(ініціали, прізвище)

НУМЕРАЦІЙНА ВІДОМІСТЬ ДЕРЕВ,
призначених для вибіркової санітарної рубки
Житомирська область
ДП "Словечанський лісгосп"

Лісництво Великодніське, урочище _____, квартал № 10
виділу № 4, ділянка № 1, площа 9,5 гектарів

Порядковий номер дерева	Порода	Ступінь товщини ствобурів, сантиметрів			Категорія стану дерева, підстава відбору для рубки	Порядковий номер дерева	Порода	Ступінь товщини ствобурів, сантиметрів			Категорія стану дерева, підстава відбору для рубки
		ділові	напівділові	дровинні				ділові	напівділові	дровинні	
1	сосна			28	VI бер. кор						
2	сосна		24		V бер. кор						
3	сосна		24		V бер. кор						
4	сосна			24	VI бер. кор						
5	сосна		28		V бер. кор						
6	сосна		24		V бер. кор						
7	сосна			28	VI бер. кор						
8	сосна		24		V бер. кор						
9	сосна		28		V бер. кор						
10	сосна		24		V бер. кор						
11	сосна			24	VI бер. кор						
12	сосна		32		V бер. кор						
13	сосна		24		V бер. кор						
14	сосна		24		V бер. кор						
15	сосна		24		V бер. кор						
16	сосна		32		V бер. кор						
17	сосна		28		V бер. кор						
18	сосна		32		V бер. кор						
19	сосна		28		V бер. кор						
20	сосна			28	VI бер. кор						
21	сосна		32		V бер. кор						
22	сосна		28		V бер. кор						
23	сосна		24		V бер. кор						
24	сосна			28	VI бер. кор						
25	сосна		32		V бер. кор						
26	сосна		32		V бер. кор						
27	сосна			28	VI бер. кор						

НУМЕРАЦІЙНА ВІДОМІСТЬ ДЕРЕВ,
призначених для вибіркової санітарної рубки
Житомирська область
ДП Словечанський лісгосп

Лісництво Веліркеське, урочище _____, квартал № 10,
вид № 22, ділянка № 1, площа 0,7 гектарів

Порядковий номер дерева	Порода	Ступінь товщини стовбурів, сантиметрів			Категорія стану дерева, підстава відбору для рубки	Порядковий номер дерева	Порода	Ступінь товщини стовбурів, сантиметрів			Категорія стану дерева, підстава відбору для рубки
		ділові	напіділові	дровні				ділові	напіділові	дровні	
1	сосна		24		✓ бер. кор	38	сосна			28	✓ бер. кор
2	сосна		28		✓ бер. кор	39	сосна		32		✓ бер. кор
3	сосна		28		✓ бер. кор	40	сосна		28		✓ бер. кор
4	сосна		24		✓ бер. кор	41	сосна		24		✓ бер. кор
5	сосна			28	✓ бер. кор	42	сосна		28		✓ бер. кор
6	сосна		32		✓ бер. кор	43	сосна			24	✓ бер. кор
7	сосна		24		✓ бер. кор	44	сосна		36		✓ бер. кор
8	сосна		32		✓ бер. кор	45	сосна		28		✓ бер. кор
9	сосна			28	✓ бер. кор	46	сосна		40		✓ бер. кор
10	сосна		36		✓ бер. кор	47	сосна		32		✓ бер. кор
11	сосна		28		✓ бер. кор	48	сосна		36		✓ бер. кор
12	сосна		24		✓ бер. кор	49	сосна		28		✓ бер. кор
13	сосна		28		✓ бер. кор	50	сосна		40		✓ бер. кор
14	сосна		36		✓ бер. кор						
15	сосна		28		✓ бер. кор						
16	сосна		24		✓ бер. кор						
17	сосна		28		✓ бер. кор						
18	сосна		40		✓ бер. кор						
19	сосна			28	✓ бер. кор						
20	сосна		28		✓ бер. кор						
21	сосна		28		✓ бер. кор						
22	сосна			32	✓ бер. кор						
23	сосна		28		✓ бер. кор						
24	сосна			24	✓ бер. кор						
25	сосна		32		✓ бер. кор						
26	сосна		28		✓ бер. кор						
27	сосна		36		✓ бер. кор						
28	сосна		32		✓ бер. кор						
29	сосна			24	✓ бер. кор						
30	сосна		28		✓ бер. кор						
31	сосна		32		✓ бер. кор						
32	сосна		36		✓ бер. кор						
33	сосна		32		✓ бер. кор						
34	сосна			28	✓ бер. кор						
35	сосна		32		✓ бер. кор						
36	сосна		36		✓ бер. кор						
37	сосна			40	✓ бер. кор						

НУМЕРАЦІЙНА ВІДОМІСТЬ ДЕРЕВ,
призначених для вибіркової санітарної рубки
Житомирська область
ДП Словечанський лісгосп

Лісництво Великомишове, урочище _____, квартал № 12,
виділок 15, ділянка № 1, площа 0.2 гектарів

Порядковий номер дерева	Порода	Ступінь товщини ствобурів, сантиметрів			Категорія стану дерева, підстава відбору для рубки	Порядковий номер дерева	Порода	Ступінь товщини ствобурів, сантиметрів			Категорія стану дерева, підстава відбору для рубки
		ділові	напівділові	дров'яні				ділові	напівділові	дров'яні	
1	Сосна		24		✓ білий						
2	Сосна		24		✓ білий						
3	Сосна		24		✓ білий						
4	Сосна			32	✓ білий						
5	Сосна		36		✓ білий						
6	Сосна		24		✓ білий						
7	Сосна		24		✓ білий						
8	Сосна		24		✓ білий						
9	Сосна		24		✓ білий						
10	Сосна			28	✓ білий						
11	Сосна		24		✓ білий						
12	Сосна		28		✓ білий						
13	Сосна			24	✓ білий						

НУМЕРАЦІЙНА ВІДОМІСТЬ ДЕРЕВ,
призначених для вибіркової санітарної рубки
Житомирська область
ДП "Словечанський лісгосп"

Лісництво Велидниське, урочище _____, квартал № 12
виді № 15, ділянка № 2, площа 0,9 гектарів

Порядковий номер дерева	Порода	Ступінь товщини стовбурів, сантиметрів			Категорія стану дерева, підстава відбору для рубки	Порядковий номер дерева	Порода	Ступінь товщини стовбурів, сантиметрів			Категорія стану дерева, підстава відбору для рубки
		ділові	напівділові	дровяні				ділові	напівділові	дровяні	
1	сосна		24		✓ білий						
2	сосна		24		✓ білий						
3	сосна		32		✓ білий						
4	сосна			32	✓ білий						
5	сосна		28		✓ білий						
6	сосна		24		✓ білий						
7	сосна		28		✓ білий						
8	сосна			24	✓ білий						
9	сосна		24		✓ білий						
10	сосна		32		✓ білий						
11	сосна			28	✓ білий						
12	сосна		28		✓ білий						
13	сосна			32	✓ білий						
14	сосна		28		✓ білий						
15	сосна		24		✓ білий						
16	сосна		28		✓ білий						

НУМЕРАЦІЙНА ВІДОМІСТЬ ДЕРЕВ,
призначених для вибіркової санітарної рубки
Житомирська область
ДП "Словечанський лісгосп"

Лісництво Великомицьке, урочище _____, квартал № 12
виді № 26, ділянка № 1, площа 92 гектарів

Порядковий номер дерева	Порода	Ступінь товщини ствобурів, сантиметрів			Категорія стану дерева, підстава відбору для рубки	Порядковий номер дерева	Порода	Ступінь товщини ствобурів, сантиметрів			Категорія стану дерева, підстава відбору для рубки
		ділові	напівділові	дровяні				ділові	напівділові	дровяні	
1	сосна			28	✓ Верт. кор.						
2	сосна		24		✓ Верт. кор.						
3	сосна		28		✓ Верт. кор.						
4	сосна			36	✓ Верт. кор.						
5	сосна		24		✓ Верт. кор.						
6	сосна			24	✓ Верт. кор.						
7	сосна		36		✓ Верт. кор.						
8	сосна		24		✓ Верт. кор.						
9	сосна		32		✓ Верт. кор.						
10	сосна		28		✓ Верт. кор.						
11	сосна			32	✓ Верт. кор.						
12	сосна		28		✓ Верт. кор.						

НУМЕРАЦІЙНА ВІДОМІСТЬ ДЕРЕВ,
призначених для вибіркової санітарної рубки
Житомирська область
ДП Словечанський лісгосп"

Лісництво Рокитницьке, урочище _____, квартал № 12.
виділо 46, ділянка № 1, площа 0,3 гектарів

Порядковий номер дерева	Порода	Ступінь товщини стовбурів, сантиметрів			Категорія стану дерева, підстава відбору для рубки	Порядковий номер дерева	Порода	Ступінь товщини стовбурів, сантиметрів			Категорія стану дерева, підстава відбору для рубки
		ділові	напівділові	дровяні				ділові	напівділові	дровяні	
1	сосна		32		V						
2	сосна		24		V						
3	сосна			28	VI						
4	сосна		36		V						
5	сосна		24		V						
6	сосна			32	VI						
7	сосна		24		V						
8	сосна		24		V						

НУМЕРАЦІЙНА ВІДОМІСТЬ ДЕРЕВ,
призначених для вибіркової санітарної рубки

Житомирська область

ДП "Словечанський лісгосп"

Лісництво Велидницьке, урочище _____, квартал № 19
видище 5, ділянка № 1, площа 0,3 гектарів

Порядковий номер дерев	Порода	Ступінь товщини ствобурів, сантиметрів			Категорія стану дерев, підстава вибору для рубки	Порядковий номер дерев	Порода	Ступінь товщини ствобурів, сантиметрів			Категорія стану дерев, підстава вибору для рубки
		ділові	напівділові	дровяні				ділові	напівділові	дровяні	
1	сосна			28	VI бер. кор						
2	сосна		32		V бер. кор						
3	сосна			32	VI бер. кор						
4	сосна		24		V бер. кор						
5	сосна			28	VI бер. кор						
6	сосна		24		V бер. кор						
7	сосна			32	VI бер. кор						
8	сосна			28	VI бер. кор						
9	сосна		24		V бер. кор						
10	сосна			24	VI бер. кор						
11	сосна		32		V бер. кор						
12	сосна			32	VI бер. кор						
13	сосна		24		V бер. кор						
14	сосна		40		V бер. кор						
15	сосна		28		V бер. кор						
16	сосна		32		V бер. кор						
17	сосна		28		V бер. кор						
18	сосна			24	VI бер. кор						
19	сосна		28		V бер. кор						
20	сосна		32		V бер. кор						

ДП Словачанський лістосп®

Лісництво Велидмицьке, урочище _____, квартал № 19
вид № 9, ділянка № 1, площа 0,3 гектарів

Порядковий номер дерева	Порода	Ступінь товщини стовбурів, сантиметрів			Категорія стану дерева, підстава відбору для рубки	Порядковий номер дерева	Порода	Ступінь товщини стовбурів, сантиметрів			Категорія стану дерева, підстава відбору для рубки
		ділові	напівділові	дровинні				ділові	напівділові	дровинні	
1	сосна			24	VI клас руб						
2	сосна			24	VI клас руб						
3	сосна			24	VI клас руб						
4	сосна			24	VI клас руб						
5	сосна			28	VI клас руб						
6	сосна			24	VI клас руб						
7	сосна			24	VI клас руб						
8	сосна			28	VI клас руб						

НУМЕРАЦІЙНА ВІДОМІСТЬ ДЕРЕВ,
призначених для вибіркової санітарної рубки
Житомирська область
ДП "Словечанський лісгосп"

Лісництво Великомишівське, урочище _____, квартал № 36
виділ № 17, ділянка № 1, площа 0,7 гектарів

Горизонтальний номер дерев	Порода	Ступінь товщини ствобурів, сантиметрів			Категорія стану дерев, підстава відбору для рубки	Порядковий номер дерев	Порода	Ступінь товщини ствобурів, сантиметрів			Категорія стану дерев, підстава відбору для рубки
		ділові	напівділові	дрова				ділові	напівділові	дрова	
1	сосна		14		✓ бер. кор						
2	сосна		32		✓ бер. кор						
3	сосна		28		✓ бер. кор						
4	сосна		36		✓ бер. кор						
5	сосна		28		✓ бер. кор						
6	сосна		24		✓ бер. кор						
7	сосна		28		✓ бер. кор						
8	сосна		24		✓ бер. кор						
9	сосна		32		✓ бер. кор						
10	сосна		28		✓ бер. кор						
11	сосна			36	✓ бер. кор						
12	сосна			32	✓ бер. кор						
13	сосна		28		✓ бер. кор						
14	сосна		32		✓ бер. кор						
15	сосна		28		✓ бер. кор						
16	сосна		24		✓ бер. кор						
17	сосна		24		✓ бер. кор						
18	сосна		24		✓ бер. кор						
19	сосна		24		✓ бер. кор						
20	сосна		28		✓ бер. кор						
21	сосна		24		✓ бер. кор						
22	сосна		24		✓ бер. кор						
23	сосна		24		✓ бер. кор						
24	сосна		28		✓ бер. кор						
25	сосна		24		✓ бер. кор						
26	сосна		24		✓ бер. кор						
27	сосна			24	✓ бер. кор						
28	сосна			28	✓ бер. кор						
29	сосна			24	✓ бер. кор						

НУМЕРАЦІЙНА ВІДОМІСТЬ ДЕРЕВ,
призначених для вибіркової санітарної рубки

Житомирська область

ДП Словежанський лісгосп

Лісництво Великомирецьке, урочище _____, квартал № 36
виділо 26, ділянка № 1, площа 0,2 гектарів

Порядковий номер дерева	Порода	Ступінь товщини ствобурів, сантиметрів			Категорія стану дерева, підстава вибору для рубки	Порядковий номер дерева	Порода	Ступінь товщини ствобурів, сантиметрів			Категорія стану дерева, підстава вибору для рубки
		ділові	напівділові	дровяні				ділові	напівділові	дровяні	
1	сосна		24		✓ бер. кор						
2	сосна			28	✓ бер. кор						
3	сосна		24		✓ бер. кор						
4	сосна			28	✓ бер. кор						
5	сосна			28	✓ бер. кор						
6	сосна			24	✓ бер. кор						
7	сосна		32		✓ бер. кор						
8	сосна			28	✓ бер. кор						
9	сосна		24		✓ бер. кор						
10	сосна			24	✓ бер. кор						
11	сосна		32		✓ бер. кор						
12	сосна		24		✓ бер. кор						
13	сосна			24	✓ бер. кор						
14	сосна		24		✓ бер. кор						
15	сосна			28	✓ бер. кор						

НУМЕРАЦІЙНА ВІДОМІСТЬ ДЕРЕВ,
призначених для вибіркової санітарної рубки
Житомирська область
ДП Словечанський лісгосп

Лісництво Вейдичувське, урочище _____, квартал № 37
виділок 1, ділянка № 1, площа 0,2 гектарів

Порядковий номер дерев	Порода	Ступінь товщини ствобурів, сантиметрів			Категорія стану дерев, підстава вибіору для рубки	Порядковий номер дерев	Порода	Ступінь товщини ствобурів, сантиметрів			Категорія стану дерев, підстава вибіору для рубки
		ділові	напівділові	дровинні				ділові	напівділові	дровинні	
1	сосна			24	✓ верх. кор						
2	сосна		24		✓ верх. кор						
3	сосна			28	✓ верх. кор						
4	сосна		32		✓ верх. кор						
5	сосна		32		✓ верх. кор						
6	сосна		32		✓ верх. кор						
7	сосна			28	✓ верх. кор						
8	сосна			32	✓ верх. кор						
9	сосна		32		✓ верх. кор						
10	сосна		32		✓ верх. кор						
11	сосна		28		✓ верх. кор						
12	сосна		32		✓ верх. кор						
13	сосна			28	✓ верх. кор						
14	сосна		32		✓ верх. кор						

НУМЕРАЦІЙНА ВІДОМІСТЬ ДЕРЕВ,
призначених для вибіркової санітарної рубки
Житомирська область
ДП Словечанський лісгосп

Лісництво Велидницьке, урочище _____, квартал № 37
виділо 1, ділянка № 2, площа 0,6 гектарів

Горизонтальний номер деревця	Порода	Ступінь товщини стовбурів, сантиметрів			Категорія стану деревця, підстава вибору для рубки	Горизонтальний номер деревця	Порода	Ступінь товщини стовбурів, сантиметрів			Категорія стану деревця, підстава вибору для рубки
		ділові	напівділові	дровяні				ділові	напівділові	дровяні	
1	сосна		32		V верх. кор						
2	сосна		36		V верх. кор						
3	сосна		32		V верх. кор						
4	сосна			24	V верх. кор						
5	сосна		32		V верх. кор						
6	сосна		36		V верх. кор						
7	сосна			28	V верх. кор						
8	сосна	24			V верх. кор						
9	сосна			28	V верх. кор						
10	сосна			24	V верх. кор						
11	сосна		36		V верх. кор						
12	сосна		28		V верх. кор						
13	сосна		28		V верх. кор						
14	сосна			28	V верх. кор						
15	сосна			24	V верх. кор						
16	сосна		32		V верх. кор						
17	сосна		28		V верх. кор						
18	сосна		28		V верх. кор						
19	сосна		32		V верх. кор						
20	сосна		40		V верх. кор						
21	сосна		28		V верх. кор						
22	сосна		32		V верх. кор						
23	сосна		40		V верх. кор						
24	сосна		28		V верх. кор						
25	сосна			32	V верх. кор						
26	сосна		28		V верх. кор						
27	сосна			28	V верх. кор						
28	сосна			36	V верх. кор						
29	сосна		32		V верх. кор						

НУМЕРАЦІЙНА ВІДОМІСТЬ ДЕРЕВ,
призначених для вибіркової санітарної рубки

Житомирська область

ДП "Словечанський лісгосп"

Лісництво Велидниське, урочище _____, квартал № 37
виділу № 4, ділянка № 1, площа 0,1 гектарів

Порядковий номер дерева	Порода	Ступінь товщини ствобурів, сантиметрів			Категорія стану дерева, підстава вибору для рубки	Порядковий номер дерева	Порода	Ступінь товщини ствобурів, сантиметрів			Категорія стану дерева, підстава вибору для рубки
		ділові	напівділові	дрова				ділові	напівділові	дрова	
1	сосна		36		✓ бер. кор						
2	сосна		28		✓ бер. кор						
3	сосна		28		✓ бер. кор						
4	сосна			32	✓ бер. кор						
5	сосна		24		✓ бер. кор						
6	сосна		32		✓ бер. кор						
7	сосна		36		✓ бер. кор						
8	сосна			24	✓ бер. кор						
9	сосна		24		✓ бер. кор						
10	сосна		32		✓ бер. кор						
11	сосна		24		✓ бер. кор						
12	сосна			24	✓ бер. кор						
13	сосна	32			✓ бер. кор						
14	сосна			32	✓ бер. кор						

НУМЕРАЦІЙНА ВІДОМІСТЬ ДЕРЕВ,
призначених для вибіркової санітарної рубки

Житомирська область

ДП Словечанський лісгосп

Лісництво Велидницьке урочище _____ квартал № 38
види № 9 ділянка № _____, площа 0,5 гектарів

Порядковий номер дерева	Порода	Ступінь товщини стовбурів, сантиметрів			Категорія стану дерева, підстава відбору для рубки	Порядковий номер дерева	Порода	Ступінь товщини стовбурів, сантиметрів			Категорія стану дерева, підстава відбору для рубки
		ділові	напівділові	дровяні				ділові	напівділові	дровяні	
1	сосна			28	✓ верх. кор						
2	сосна		24		✓ верх. кор						
3	сосна		28		✓ верх. кор						
4	сосна		24		✓ верх. кор						
5	сосна		28		✓ верх. кор						
6	сосна			24	✓ верх. кор						
7	сосна		32		✓ верх. кор						
8	сосна		24		✓ верх. кор						
9	сосна		28		✓ верх. кор						
10	сосна			24	✓ верх. кор						
11	сосна		24		✓ верх. кор						
12	сосна		40		✓ верх. кор						
13	сосна		36		✓ верх. кор						
14	сосна		32		✓ верх. кор						
15	сосна			36	✓ верх. кор						
16	сосна		32		✓ верх. кор						

НУМЕРАЦІЙНА ВІДОМІСТЬ ДЕРЕВ,
призначених для вибіркової санітарної рубки

Житомирська область

ДП "Словечанський лісгосп"

Лісництво Вейдницьке, урочище _____, квартал № 38
вид № 19, ділянка № _____, площа 1,5 гектарів

Порядковий номер дерева	Порода	Ступінь товщини стовбурів, сантиметрів			Категорія стану дерева, підстава відбору для рубки	Порядковий номер дерева	Порода	Ступінь товщини стовбурів, сантиметрів			Категорія стану дерева, підстава відбору для рубки
		ділові	напівділові	дровяні				ділові	напівділові	дровяні	
1	сосна		40		✓ бер. кор						
2	сосна		60		✓ бер. кор						
3	сосна			24	✓ бер. кор						
4	сосна		36		✓ бер. кор						
5	сосна			24	✓ бер. кор						
6	сосна		40		✓ бер. кор						
7	сосна		24		✓ бер. кор						
8	сосна		52		✓ бер. кор						
9	сосна		28		✓ бер. кор						
10	сосна			40	✓ бер. кор						
11	сосна		36		✓ бер. кор						
12	сосна		28		✓ бер. кор						
13	сосна		28		✓ бер. кор						
14	сосна			44	✓ бер. кор						
15	сосна		32		✓ бер. кор						
16	сосна		40		✓ бер. кор						
17	сосна		36		✓ бер. кор						
18	сосна		36		✓ бер. кор						
19	сосна		44		✓ бер. кор						
20	сосна			32	✓ бер. кор						
21	сосна		40		✓ бер. кор						
22	сосна		60		✓ бер. кор						
23	сосна		60		✓ бер. кор						
24	сосна		32		✓ бер. кор						
25	сосна		60		✓ бер. кор						
26	сосна		40		✓ бер. кор						
27	сосна		36		✓ бер. кор						
28	сосна		36		✓ бер. кор						
29	сосна		36		✓ бер. кор						
30	сосна		60		✓ бер. кор						
31	сосна		36		✓ бер. кор						
32	сосна		60		✓ бер. кор						
33	сосна			32	✓ бер. кор						
34	сосна		40		✓ бер. кор						

НУМЕРАЦІЙНА ВІДОМІСТЬ ДЕРЕВ,
призначених для вибіркової санітарної рубки
Житомирська область

ДП "Словечанський лісгосп"

Лісництво Великобукринське, урочище _____, квартал № 37
виділу № 26, ділянка № _____, площа 179 гектарів

Порядковий номер дерев	Порода	Ступінь товщини ствобурів, сантиметрів			Категорія стану дерев, підстава вибору для рубки	Порядковий номер дерев	Порода	Ступінь товщини ствобурів, сантиметрів			Категорія стану дерев, підстава вибору для рубки
		ділові	напівділові	дровяні				ділові	напівділові	дровяні	
1	сосна		52		✓ верх. кор						
2	сосна		28		✓ верх. кор						
3	сосна		52		✓ верх. кор						
4	сосна		28		✓ верх. кор						
5	сосна		28		✓ верх. кор						
6	сосна		36		✓ верх. кор						
7	сосна		36		✓ верх. кор						
8	сосна		36		✓ верх. кор						
9	сосна		40		✓ верх. кор						
10	сосна		24		✓ верх. кор						
11	сосна		36		✓ верх. кор						
12	сосна		36		✓ верх. кор						
13	сосна			28	✓ верх. кор						
14	сосна		40		✓ верх. кор						
15	сосна			40	✓ верх. кор						
16	сосна		28		✓ верх. кор						
17	сосна		52		✓ верх. кор						
18	сосна		32		✓ верх. кор						
19	сосна		36		✓ верх. кор						
20	сосна			32	✓ верх. кор						
21	сосна		28		✓ верх. кор						
22	сосна		28		✓ верх. кор						
23	сосна		36		✓ верх. кор						
24	сосна			28	✓ верх. кор						
25	сосна		36		✓ верх. кор						
26	сосна		48		✓ верх. кор						
27	сосна		32		✓ верх. кор						
28	сосна		36		✓ верх. кор						
29	сосна		36		✓ верх. кор						
30	сосна		36		✓ верх. кор						
31	сосна		32		✓ верх. кор						
32	сосна		40		✓ верх. кор						
33	сосна		32		✓ верх. кор						
34	сосна		36		✓ верх. кор						
35	сосна		44		✓ верх. кор						
36	сосна		36		✓ верх. кор						
37	сосна		36		✓ верх. кор						

НУМЕРАЦІЙНА ВІДОМІСТЬ ДЕРЕВ,
призначених для вибіркової санітарної рубки
Житомирська область
ДП "Словечанський лісгосп"

Лісництво Великопольське, учасник , квартал № 62
вид № 28, ділянка № 1, площа 0,6 гектарів

Підрядний номер дерева	Порода	Ступінь товщини ствобурів, сантиметрів			Категорія стану дерева, підстава вибору для рубки	Порядковий номер дерева	Порода	Ступінь товщини ствобурів, сантиметрів			Категорія стану дерева, підстава вибору для рубки
		ділові	напівділові	дровяні				ділові	напівділові	дровяні	
1	сосна			32	Віберх. кор	38	сосна		24		Віберх. кор
2	сосна		24		Віберх. кор	39	сосна		24		Віберх. кор
3	сосна		24		Віберх. кор	40	сосна		24		Віберх. кор
4	сосна		24		Віберх. кор	41	сосна		24		Віберх. кор
5	сосна		32		Віберх. кор	42	сосна		28		Віберх. кор
6	сосна		24		Віберх. кор	43	сосна		32		Віберх. кор
7	сосна		24		Віберх. кор	44	сосна		28		Віберх. кор
8	сосна		28		Віберх. кор	45	сосна			28	Віберх. кор
9	сосна			32	Віберх. кор	46	сосна		24		Віберх. кор
10	сосна		32		Віберх. кор						
11	сосна		32		Віберх. кор						
12	сосна			28	Віберх. кор						
13	сосна		24		Віберх. кор						
14	сосна		24		Віберх. кор						
15	сосна		24		Віберх. кор						
16	сосна		32		Віберх. кор						
17	сосна		28		Віберх. кор						
18	сосна		32		Віберх. кор						
19	сосна		36		Віберх. кор						
20	сосна		28		Віберх. кор						
21	сосна		32		Віберх. кор						
22	сосна			36	Віберх. кор						
23	сосна		28		Віберх. кор						
24	сосна		32		Віберх. кор						
25	сосна			28	Віберх. кор						
26	сосна		36		Віберх. кор						
27	сосна		24		Віберх. кор						
28	сосна		24		Віберх. кор						
29	сосна		24		Віберх. кор						
30	сосна			36	Віберх. кор						
31	сосна		28		Віберх. кор						
32	сосна		28		Віберх. кор						
33	сосна		32		Віберх. кор						
34	сосна		24		Віберх. кор						
35	сосна		24		Віберх. кор						
36	сосна		36		Віберх. кор						
37	сосна		36		Віберх. кор						

НУМЕРАЦІЙНА ВІДОМІСТЬ ДЕРЕВ,
призначених для вибіркової санітарної рубки

Житомирська область

ДП Словечанський лісгосп

Лісництво Велидницьке, урочище _____, квартал № 61
виділок 37, ділянка № 1, площа 3,0 гектарів

Порядковий номер дерев	Порода	Ступінь товщини ствобурів, сантиметрів			Категорія стану дерев, підстава вибору для рубки	Порядковий номер дерев	Порода	Ступінь товщини ствобурів, сантиметрів			Категорія стану дерев, підстава вибору для рубки
		ділові	напівділові	дровяні				ділові	напівділові	дровяні	
1	сосна		40		Вверх. кор.	38	сосна		48		Вверх. кор.
2	сосна		48		Вверх. кор.	39	сосна		52		Вверх. кор.
3	сосна		28		Вверх. кор.	40	сосна		28		Вверх. кор.
4	сосна		40		Вверх. кор.	41	сосна			44	Вверх. кор.
5	сосна			28	Вверх. кор.	42	сосна		40		Вверх. кор.
6	сосна		44		Вверх. кор.	43	дуб			32	Вверх. кор.
7	сосна		36		Вверх. кор.	44	сосна		36		Вверх. кор.
8	сосна		48		Вверх. кор.	45	сосна		48		Вверх. кор.
9	сосна		36		Вверх. кор.	46	сосна		36		Вверх. кор.
10	дуб			32	Вверх. кор.	47	сосна		44		Вверх. кор.
11	сосна		40		Вверх. кор.	48	сосна			32	Вверх. кор.
12	сосна		36		Вверх. кор.	49	сосна		36		Вверх. кор.
13	сосна		48		Вверх. кор.	50	сосна		40		Вверх. кор.
14	сосна		40		Вверх. кор.	51	сосна		36		Вверх. кор.
15	сосна		32		Вверх. кор.	52	сосна		36		Вверх. кор.
16	сосна		36		Вверх. кор.	53	сосна		44		Вверх. кор.
17	сосна		48		Вверх. кор.	54	сосна		36		Вверх. кор.
18	сосна			36	Вверх. кор.						
19	сосна		40		Вверх. кор.						
20	сосна		36		Вверх. кор.						
21	сосна		52		Вверх. кор.						
22	дуб			36	Вверх. кор.						
23	сосна		40		Вверх. кор.						
24	сосна		68		Вверх. кор.						
25	сосна			40	Вверх. кор.						
26	сосна		32		Вверх. кор.						
27	сосна		60		Вверх. кор.						
28	сосна		36		Вверх. кор.						
29	сосна		36		Вверх. кор.						
30	сосна		48		Вверх. кор.						
31	сосна			40	Вверх. кор.						
32	сосна		44		Вверх. кор.						
33	сосна		44		Вверх. кор.						
34	сосна		36		Вверх. кор.						
35	сосна		36		Вверх. кор.						
36	сосна		40		Вверх. кор.						
37	дуб			48	В						

НУМЕРАЦІЙНА ВІДОМІСТЬ ДЕРЕВ,
призначених для вибіркової санітарної рубки
Житомирська область
ДП Словечанський лісгосп

Лісництво Велидмирівське, урочище _____, квартал № 61
виділу № 41, ділянка № _____, площа 2,9 гектарів

Порядковий номер дерева	Порода	Ступінь товщини ствобурів, сантиметрів			Категорія стану дерева, підстава відбору для рубки	Порядковий номер дерева	Порода	Ступінь товщини ствобурів, сантиметрів			Категорія стану дерева, підстава відбору для рубки
		ділові	напівділові	дров'яні				ділові	напівділові	дров'яні	
1	сосна		36		V берк. кор.	38	сосна		32		V берк. кор.
2	сосна		44		V берк. кор.	39	дуб			32	V сосноб.
3	сосна		24		V берк. кор.	40	сосна		40		V берк. кор.
4	сосна		24		V берк. кор.	41	сосна		32		V берк. кор.
5	дуб			60	V сосноб.	42	сосна		36		V берк. кор.
6	сосна		32		V берк. кор.	43	дуб			32	V сосноб.
7	сосна		48		V берк. кор.	44	сосна		56		V берк. кор.
8	сосна		40		V берк. кор.	45	сосна		28		V берк. кор.
9	сосна		28		V берк. кор.	46	сосна		48		V берк. кор.
10	дуб		44		V берк. кор.	47	сосна			56	V берк. кор.
11	дуб			32	V сосноб.	48	сосна		36		V берк. кор.
12	сосна		48		берк. кор.	49	дуб			24	V сосноб.
13	сосна		32		V берк. кор.	50	сосна		40		V берк. кор.
14	дуб			24	V сосноб.	51	сосна		32		V берк. кор.
15	сосна		40		берк. кор.	52	сосна		44		V берк. кор.
16	сосна		28		V берк. кор.	53	сосна			48	V берк. кор.
17	сосна		44		берк. кор.	54	сосна		28		V берк. кор.
18	дуб			24	V сосноб.	55	сосна		40		V берк. кор.
19	сосна		36		V берк. кор.	56	сосна		48		V берк. кор.
20	сосна		36		V берк. кор.	57	сосна		32		V берк. кор.
21	дуб			56	V сосноб.	58	дуб			50	V сосноб.
22	сосна		40		V берк. кор.	59	дуб			40	V сосноб.
23	сосна		28		V берк. кор.	60	сосна		24		V берк. кор.
24	сосна		36		V берк. кор.	61	сосна		44		V берк. кор.
25	сосна		48		V берк. кор.	62	сосна			44	V берк. кор.
26	сосна		24		V берк. кор.	63	сосна		36		V берк. кор.
27	сосна			52	V берк. кор.	64	сосна		40		V берк. кор.
28	сосна		32		V берк. кор.	65	дуб			40	V сосноб.
29	сосна		48		V берк. кор.	66	сосна		52		V берк. кор.
30	дуб			24	V сосноб.	67	сосна		22		V берк. кор.
31	сосна		32		V берк. кор.	68	сосна		36		V берк. кор.
32	сосна			52	V берк. кор.						
33	сосна		44		V берк. кор.						
34	сосна		32		V берк. кор.						
35	сосна		40		V берк. кор.						
36	дуб			24	V сосноб.						
37	сосна		36		V берк. кор.						

НУМЕРАЦІЙНА ВІДОМІСТЬ ДЕРЕВ,
призначених для вибіркової санітарної рубки

Житомирська область

ДП "Словечанський лісгосп"

Лісництво Великомецько, урочище _____, квартал № 73
виділу № 20, ділянка № 1, площа 20 гектарів

Порядковий номер дерева	Порода	Ступінь товщини стовбурів, сантиметрів			Категорія стану дерева, підстава відбору для рубки	Порядковий номер дерева	Порода	Ступінь товщини стовбурів, сантиметрів			Категорія стану дерева, підстава відбору для рубки
		ділові	напівділові	дров'яні				ділові	напівділові	дров'яні	
1	сосна			32	V берк.кор	38	сосна		36	V	V берк.кор
2	сосна		40		V берк.кор	39	сосна		36	V	V берк.кор
3	сосна		24		V берк.кор	40	сосна		24	V	V берк.кор
4	сосна			32	V берк.кор	41	сосна		36		V берк.кор
5	сосна		28		V берк.кор	42	сосна		24		V берк.кор
6	сосна		28		V берк.кор	43	сосна		28		V берк.кор
7	сосна		32		V берк.кор	44	сосна		28		V берк.кор
8	сосна			24	V берк.кор	45	сосна		52		V берк.кор
9	сосна		24		V берк.кор	46	сосна		28		V берк.кор
10	сосна		40		V берк.кор	47	сосна		48		V берк.кор
11	сосна			32	V берк.кор	48	сосна			28	V берк.кор
12	сосна		28		V берк.кор	49	сосна		36		V берк.кор
13	сосна		40		V берк.кор	50	сосна		44		V берк.кор
14	сосна		32		V берк.кор	51	сосна		28		V берк.кор
15	сосна		32		V берк.кор	52	сосна		52		V берк.кор
16	сосна		24		V берк.кор	53	сосна			36	V берк.кор
17	сосна			32	V берк.кор						
18	сосна		28		V берк.кор						
19	сосна		36		V берк.кор						
20	сосна		28		V берк.кор						
21	сосна		28		V берк.кор						
22	сосна		28		V берк.кор						
23	сосна		36		V берк.кор						
24	сосна		28		V берк.кор						
25	сосна		32		V берк.кор						
26	сосна		36		V берк.кор						
27	сосна		24		V берк.кор						
28	сосна		24		V берк.кор						
29	сосна		36		V берк.кор						
30	сосна		28		V берк.кор						
31	сосна		36		V берк.кор						
32	сосна		28		V берк.кор						
33	сосна		44		V берк.кор						
34	сосна		28		V берк.кор						
35	сосна		32		V берк.кор						
36	сосна		28		V берк.кор						
37	сосна		28		V берк.кор						

НУМЕРАЦІЙНА ВІДОМІСТЬ ДЕРЕВ,
призначених для вибіркової санітарної рубки
Житомирська область
ДП Словечанський лісгосп"

Лісництво Велидмецьке, урочище _____, квартал № 87
виділ № 5, ділянка № 1, площа 9,6 гектарів

Порядковий номер дерева	Порода	Ступінь товщини стовбурів, сантиметрів			Категорія стану дерева, підстава відбору для рубки	Порядковий номер дерева	Порода	Ступінь товщини стовбурів, сантиметрів			Категорія стану дерева, підстава відбору для рубки
		ділові	напівділові	дровяні				ділові	напівділові	дровяні	
1	сосна		24		✓ бер. кор	38	сосна		36		✓ бер. кор
2	сосна		24		✓ бер. кор	39	сосна		24		✓ бер. кор
3	сосна		28		✓ бер. кор	40	сосна		36		✓ бер. кор
4	сосна		28		✓ бер. кор	41	сосна		24		✓ бер. кор
5	сосна		36		✓ бер. кор	42	сосна		28		✓ бер. кор
6	сосна		28		✓ бер. кор	43	сосна		32		✓ бер. кор
7	сосна		32		✓ бер. кор	44	сосна		36		✓ бер. кор
8	сосна			24	✓ бер. кор	45	сосна		24		✓ бер. кор
9	сосна		24		✓ бер. кор	46	сосна		28		✓ бер. кор
10	сосна		24		✓ бер. кор	47	сосна		28		✓ бер. кор
11	сосна		32		✓ бер. кор	48	сосна		32		✓ бер. кор
12	сосна		36		✓ бер. кор	49	сосна		24		✓ бер. кор
13	сосна		24		✓ бер. кор	50	сосна		28		✓ бер. кор
14	сосна		24		✓ бер. кор	51	сосна		28		✓ бер. кор
15	сосна		24		✓ бер. кор	52	сосна		32		✓ бер. кор
16	сосна		36		✓ бер. кор	53	сосна		36		✓ бер. кор
17	сосна		24		✓ бер. кор	54	сосна		24		✓ бер. кор
18	сосна		32		✓ бер. кор	55	сосна		24		✓ бер. кор
19	сосна		24		✓ бер. кор	56	сосна		24		✓ бер. кор
20	сосна		32		✓ бер. кор	57	сосна		24		✓ бер. кор
21	сосна		28		✓ бер. кор	58	сосна		28		✓ бер. кор
22	сосна		28		✓ бер. кор	59	сосна		28		✓ бер. кор
23	сосна		28		✓ бер. кор	60	сосна		24		✓ бер. кор
24	сосна		32		✓ бер. кор	61	сосна		32		✓ бер. кор
25	сосна		36		✓ бер. кор	62	сосна		24		✓ бер. кор
26	сосна		24		✓ бер. кор	63	сосна		40		✓ бер. кор
27	сосна		24		✓ бер. кор	64	сосна		28		✓ бер. кор
28	сосна		36		✓ бер. кор	65	сосна		40		✓ бер. кор
29	сосна		24		✓ бер. кор	66	сосна		28		✓ бер. кор
30	сосна		28		✓ бер. кор	67	сосна		32		✓ бер. кор
31	сосна		32		✓ бер. кор	68	сосна		28		✓ бер. кор
32	сосна		24		✓ бер. кор	69	сосна		28		✓ бер. кор
33	сосна		32		✓ бер. кор	70	сосна		28		✓ бер. кор
34	сосна		24		✓ бер. кор	71	сосна		44		✓ бер. кор
35	сосна		36		✓ бер. кор	72	сосна		24		✓ бер. кор
36	сосна		24		✓ бер. кор	73	сосна		24		✓ бер. кор
37	сосна		28		✓ бер. кор	74	сосна		24		✓ бер. кор

Порядковий номер дерева	Порода	Ступінь товщини стовбурів, сантиметрів			Категорія стану дерева, підстава відбору для рубки	Порядковий номер дерева	Порода	Ступінь товщини стовбурів, сантиметрів			Категорія стану дерева, підстава відбору для рубки
		ділові	напівділові	дровяні				ділові	напівділові	дровяні	
75	сосна		24		V Верх. клас						
76	сосна		22		V Верх. клас						
77	сосна		28		V Верх. клас						

з пронумеровано дерев: сімдесят сім дерев
(кількість дерев)

Нумерацію і перелік провели:

п/п
(посади)
м/п
(посади)
м/п
(посади)

(посади)

[Підпис]
(підпис)
[Підпис]
(підпис)
[Підпис]
(підпис)

(підпис)

Григор'юк О.
(ініціали та прізвище)
Голуб А. У
(ініціали та прізвище)
Воробей М. П
(ініціали та прізвище)

(ініціали та прізвище)

3 08 20 21 року

НУМЕРАЦІЙНА ВІДОМІСТЬ ДЕРЕВ,
призначених для вибіркової санітарної рубки
Житомирська область
ДП "Словечанський лісгосп"

Лісництво Листвинське, урочище _____, квартал № 40, виділ № 20, ділянка
№ 1, площа 0,7 гектарів

Порядковий номер дерева	Порода	Ступінь товщини ствобурів, сантиметрів			Категорія стану дерева, підстава вибору для рубки	Порядковий номер дерева	Порода	Ступінь товщини ствобурів, сантиметрів			Категорія стану дерева, підстава вибору для рубки
		ділові	напівділові	дровяні				ділові	напівділові	дровяні	
1	сосна	28			Витриманий						
2	сосна	40			Витриманий						
3	сосна		24		Витриманий						
4	сосна	32			Витриманий						
5	сосна		24		Витриманий						
6	сосна	40			Витриманий						
7	сосна			24	Витриманий						
8	сосна		24		Витриманий						
9	сосна	36			Витриманий						
10	сосна			32	Витриманий						
11	сосна	36			Витриманий						
12	сосна		24		Витриманий						
13	сосна			32	Витриманий						
14	сосна	36			Витриманий						
15	сосна		28		Витриманий						
16	сосна	36			Витриманий						
17	береза			24	Витриманий						
18	береза			28	Витриманий						
19	береза			28	Витриманий						
20	береза			28	Витриманий						
21	береза			28	Витриманий						
22	береза			24	Витриманий						

Порядковий номер дерева	Порода	Ступінь товщини стовбурів, сантиметрів			Категорія стану дерева, підстава відбору для рубки	Порядковий номер дерева	Порода	Ступінь товщини стовбурів, сантиметрів			Категорія стану дерева, підстава відбору для рубки
		ділові	напівділові	дровинні				ділові	напівділові	дровинні	
1	сосна	32			бер. кор ІV						
2	сосна	36			бер. кор ІV						
3	сосна	32			бер. кор ІV						
4	сосна	32			бер. кор ІV						
5	сосна	32			бер. кор ІV						
6	сосна	36			бер. кор ІV						
7	сосна	32			бер. кор ІV						
8	сосна	32			бер. кор ІV						
9	сосна	32			бер. кор ІV						

НУМЕРАЦІЙНА ВІДОМІСТЬ ДЕРЕВ,
призначених для вибіркової санітарної рубки
Житомирська область
ДП "Словечанський лісгосп"

Лісництво Листвинське, урочище _____, квартал № 70, виділ № 1, ділянка
№ 1, площа 0,3 гектарів

Порядковий номер дерева	Порода	Ступінь товщини ствобурів, сантиметрів			Категорія стану дерева, підстава відбору для рубки	Порядковий номер дерева	Порода	Ступінь товщини ствобурів, сантиметрів			Категорія стану дерева, підстава відбору для рубки
		ділові	напівділові	дровяні				ділові	напівділові	дровяні	
1	сосна	32			бер. кор.						
2	сосна	24			бер. кор.						
3	сосна	36			бер. кор.						
4	сосна		24		бер. кор.						
5	сосна	28			бер. кор.						
6	сосна	32			бер. кор.						
7	сосна	36			бер. кор.						
8	сосна		24		бер. кор.						
9	сосна			24	бер. кор.						
10	сосна	36			бер. кор.						
11	сосна			24	бер. кор.						
12	сосна		28		бер. кор.						
13	сосна	24			бер. кор.						
14	сосна	32			бер. кор.						
15	сосна			24	бер. кор.						
16	сосна	28			бер. кор.						
17	сосна			28	бер. кор.						
18	сосна	36			бер. кор.						
19	сосна		36		бер. кор.						
20	сосна	32			бер. кор.						
21	сосна		36		бер. кор.						
22	сосна	40			бер. кор.						
23	сосна			28	бер. кор.						
24	сосна	24			бер. кор.						
25	сосна	32			бер. кор.						
26	сосна		40		бер. кор.						
27	сосна	28			бер. кор.						
28	сосна			32	бер. кор.						
29	сосна			24	бер. кор.						
30	сосна	36			бер. кор.						
31	сосна	32			бер. кор.						
32	сосна			24	бер. кор.						
33	сосна			36	бер. кор.						
34	сосна			24	бер. кор.						
35	сосна			24	бер. кор.						
36	сосна	36			бер. кор.						
37	сосна	24			бер. кор.						

Порядковий номер дерева	Порода	Ступінь товщини ствобурів, сантиметрів			Категорія стану дерева, підстава відбору для рубки	Порядковий номер дерева	Порода	Ступінь товщини ствобурів, сантиметрів			Категорія стану дерева, підстава відбору для рубки
		ділові	напівділові	дровяні				ділові	напівділові	дровяні	
1	сосна		24		берк. бер						
2	сосна	36			берк. бер						
3	сосна		28		берк. бер						
4	сосна		28		берк. бер						
5	сосна		24		берк. бер						
6	сосна		28		берк. бер						
7	сосна		28		берк. бер						
8	сосна		24		берк. бер						
9	сосна		28		берк. бер						
10	сосна		32		берк. бер						
11	сосна	36			берк. бер						
12	сосна		24		берк. бер						
13	сосна			32	берк. бер						
14	сосна		28		берк. бер						
15	сосна		24		берк. бер						
16	сосна		28		берк. бер						
17	сосна		24		берк. бер						
18	сосна		24		берк. бер						
19	сосна	32			берк. бер						

НУМЕРАЦІЙНА ВІДОМІСТЬ ДЕРЕВ,
призначених для вибіркової санітарної рубки
Житомирська область
ДП Словечанський лісгосп"

Лісництво Городечанське, урочище _____, квартал № 57
виділ № 25, ділянка № _____, площа 6.0 гектарів

Порядковий номер дерева	Порода	Ступінь товщини стовбурів, сантиметрів			Категорія стану дерева, підстава відбору для рубки	Порядковий номер дерева	Порода	Ступінь товщини стовбурів, сантиметрів			Категорія стану дерева, підстава відбору для рубки
		ділові	напівділові	дровані				ділові	напівділові	дровані	
1	Сосна			32	✓ Трутові маси	38	Дуб			60	✓ Трутові маси
2	Дуб			60	✓ Трутові маси	39	Дуб			80	✓ Трутові маси
3	Дуб			52	✓ Трутові маси	40	Дуб			36	✓ Трутові маси
4	Дуб			56	✓ Трутові маси	41	Дуб			40	✓ Трутові маси
5	Дуб			68	✓ Трутові маси	42	Дуб			52	✓ Трутові маси
6	Дуб			36	✓ Трутові маси	43	Дуб			32	✓ Трутові маси
7	Дуб			44	✓ Трутові маси	44	Дуб			28	✓ Трутові маси
8	Дуб			32	✓ Трутові маси	45	Дуб			64	✓ Трутові маси
9	Дуб			40	✓ Трутові маси	46	Дуб			60	✓ Трутові маси
10	Дуб			52	✓ Трутові маси	47	Дуб			24	✓ Трутові маси
11	Дуб			28	✓ Трутові маси	48	Дуб			24	✓ Трутові маси
12	Дуб			32	✓ Трутові маси	49	Дуб			40	✓ Трутові маси
13	Дуб			36	✓ Трутові маси	50	Дуб			36	✓ Трутові маси
14	Дуб			56	✓ Трутові маси	51	Дуб			56	✓ Трутові маси
15	Дуб			84	✓ Трутові маси	52	Дуб			24	✓ Трутові маси
16	Дуб			60	✓ Трутові маси	53	Дуб			28	✓ Трутові маси
17	Дуб			44	✓ Трутові маси	54	Дуб			44	✓ Трутові маси
18	Дуб			48	✓ Трутові маси	55	Дуб			24	✓ Трутові маси
19	Дуб			32	✓ Трутові маси	56	Дуб			48	✓ Трутові маси
20	Дуб			64	✓ Трутові маси	57	Дуб			26	✓ Трутові маси
21	Дуб			36	✓ Трутові маси	58	Дуб			32	✓ Трутові маси
22	Дуб			52	✓ Трутові маси	59	Дуб			24	✓ Трутові маси
23	Дуб			32	✓ Трутові маси	60	Дуб			68	✓ Трутові маси
24	Дуб			56	✓ Трутові маси	61	Дуб			24	✓ Трутові маси
25	Дуб			40	✓ Трутові маси	62	Дуб			60	✓ Трутові маси
26	Дуб			60	✓ Трутові маси	63	Дуб			36	✓ Трутові маси
27	Дуб			44	✓ Трутові маси	64	Дуб			40	✓ Трутові маси
28	Дуб			36	✓ Трутові маси	65	Дуб			52	✓ Трутові маси
29	Дуб			72	✓ Трутові маси	66	Дуб			32	✓ Трутові маси
30	Дуб			32	✓ Трутові маси	67	Дуб			44	✓ Трутові маси
31	Дуб			40	✓ Трутові маси	68	Дуб			36	✓ Трутові маси
32	Дуб			52	✓ Трутові маси	69	Дуб			56	✓ Трутові маси
33	Дуб			32	✓ Трутові маси	70	Дуб			32	✓ Трутові маси
34	Дуб			28	✓ Трутові маси	71	Дуб			48	✓ Трутові маси
35	Дуб			60	✓ Трутові маси	72	Дуб			28	✓ Трутові маси
36	Дуб			56	✓ Трутові маси	73	Дуб			24	✓ Трутові маси
37	Дуб			68	✓ Трутові маси	74	Дуб			32	✓ Трутові маси

НУМЕРАЦІЙНА ВІДОМІСТЬ ДЕРЕВ,
призначених для вибіркової санітарної рубки
Житомирська область
"ДП Словечанський лісгосп"

Лісництво Усівське, урочище , квартал № 53,
№ 36, ділянка № , площа 1,6 гектарів

виділ

Порядковий номер дерева	Порода	Ступінь товщини стовбурів, сантиметрів			Категорія стану дерева, підстава відбору для рубки	Порядковий номер дерева	Порода	Ступінь товщини стовбурів, сантиметрів			Категорія стану дерева, підстава відбору для рубки
		ділові	напівділові	дровяні				ділові	напівділові	дровяні	
1	сосна	32			IV бер. кор.	38	сосна	24			IV бер. кор.
2	сосна	44			IV бер. кор.	39	сосна	32			IV бер. кор.
3	сосна	32			IV бер. кор.	40	сосна	36			IV бер. кор.
4	сосна	37			IV бер. кор.	41	сосна	32			IV бер. кор.
5	сосна	24			IV бер. кор.	42	сосна	32			IV бер. кор.
6	сосна	28			IV бер. кор.	43	сосна		24		V бер. кор.
7	сосна	36			IV бер. кор.	44	сосна	28			IV бер. кор.
8	сосна	32			IV бер. кор.	45	сосна	28			IV бер. кор.
9	сосна	24			IV бер. кор.	46	сосна	36			IV бер. кор.
10	сосна	24			IV бер. кор.	47	сосна		24		V бер. кор.
11	сосна	28			IV бер. кор.	48	сосна	32			IV бер. кор.
12	сосна	36			IV бер. кор.	49	сосна			40	VI бер. кор.
13	сосна	28			IV бер. кор.	50	сосна	32			IV бер. кор.
14	сосна	32			IV бер. кор.	51	сосна		44		V бер. кор.
15	сосна	36			IV бер. кор.	52	сосна	24			IV бер. кор.
16	сосна	32			IV бер. кор.	53	сосна	32			IV бер. кор.
17	сосна		24		V бер. кор.	54	сосна	40			IV бер. кор.
18	сосна	32			IV бер. кор.	55	сосна	28			IV бер. кор.
19	сосна	24			IV бер. кор.	56					
20	сосна	40			IV бер. кор.	57					
21	сосна	40			IV бер. кор.	58					
22	сосна	24			IV бер. кор.	59					
23	сосна		28		V бер. кор.	60					
24	сосна	28			IV бер. кор.	61					
25	сосна	24			IV бер. кор.	62					
26	сосна	28			IV бер. кор.	63					
27	сосна	32			IV бер. кор.	64					
28	сосна	24			IV бер. кор.	65					
29	сосна	32			IV бер. кор.	66					
30	сосна	36			IV бер. кор.	67					
31	сосна	36			IV бер. кор.	68					
32	сосна	28			IV бер. кор.	69					
33	сосна		24		V бер. кор.	70					
34	сосна	28			IV бер. кор.	71					
35	сосна		24		V бер. кор.	72					
36	сосна	36			IV бер. кор.	73					
37	сосна	32			IV бер. кор.	74					

Порядковий номер дерева	Порода	Ступінь товщини стовбурів, сантиметрів			Категорія стану дерева, підстава відбору для рубки	Порядковий номер дерева	Порода	Ступінь товщини стовбурів, сантиметрів			Категорія стану дерева, підстава відбору для рубки
		ділові	напівділові	дровяні				ділові	напівділові	дровяні	
75						106					
76						107					
77						108					
78						109					
79						110					
80						111					
81						112					
82						113					
83						114					
84						115					
85						116					
86						117					
87						118					
88						119					
89						120					
90						121					
91						122					
92						123					
93						124					
94						125					
95						126					
96						127					
97						128					
98						129					
99						130					
100						131					
101						132					
102						133					
103						134					
104						135					
105						136					

номерація дерев: 55 (п'ятьдесят п'ять)

(кількість словами)

Нумерацію і перелік провели:

ном. 2-20

(посада)

м/п/с/у

(посада)

м/п/с/у

(посада)

м/п/с/у

(посада)

[підпис]

(підпис)

[підпис]

(підпис)

[підпис]

(підпис)

[підпис]

(підпис)

Сігевський М.А.

(ініціали та прізвище)

Макареда В.Ф.

(ініціали та прізвище)

Курбанбаєв Б.Ш.

(ініціали та прізвище)

Тобіш В.М.

(ініціали та прізвище)

6 липня

20 21 року

НУМЕРАЦІЙНА ВІДОМІСТЬ ДЕРЕВ,
призначених для вибіркової санітарної рубки
Житомирська область
ДП Словечанський лісгосп

Лісництво Усівське, урочище , квартал № 40
№ 1, ділянка № 7, площа 5,0 гектарів

виділ

Порядковий номер дерева	Порода	Ступінь товщини стовбурів, сантиметрів			Категорія стану дерева, підстава відбору для рубки	Порядковий номер дерева	Порода	Ступінь товщини стовбурів, сантиметрів			Категорія стану дерева, підстава відбору для рубки
		ділові	напіваділові	дровяні				ділові	напіваділові	дровяні	
1	Сосна	32			IV бер. кор.	38	Сосна	24			IV бер. кор.
2	Сосна	28			IV бер. кор.	39	Сосна	24			IV бер. кор.
3	Сосна		24		IV бер. кор.	40	Сосна	32			IV бер. кор.
4	Сосна	32			IV бер. кор.	41	Сосна		24		V бер. кор.
5	Сосна	40			IV бер. кор.	42	Сосна			24	V бер. кор.
6	Сосна	32			IV бер. кор.	43	Сосна			24	VI бер. кор.
7	Сосна	28			IV бер. кор.	44	Сосна	28			IV бер. кор.
8	Сосна		28		V бер. кор.	45	Сосна	24			IV бер. кор.
9	Сосна	32			IV бер. кор.	46	Сосна		24		V бер. кор.
10	Сосна	24			IV бер. кор.	47	Сосна	24			IV бер. кор.
11	Сосна	36			IV бер. кор.	48	Сосна	32			IV бер. кор.
12	Сосна		32		V бер. кор.	49	Сосна	28			IV бер. кор.
13	Сосна	36			V бер. кор.	50	Сосна	28			IV бер. кор.
14	Сосна	36			IV бер. кор.	51	Сосна	28			IV бер. кор.
15	Сосна	28			IV бер. кор.	52	Сосна	24			IV бер. кор.
16	Сосна	36			IV бер. кор.	53	Сосна	24			IV бер. кор.
17	Сосна	24			IV бер. кор.	54	Сосна	24			IV бер. кор.
18	Сосна	32			IV бер. кор.	55	Сосна	24			IV бер. кор.
19	Сосна	28			IV бер. кор.	56	Сосна	32			IV бер. кор.
20	Сосна	32			IV бер. кор.	57	Сосна	24			IV бер. кор.
21	Сосна	24			IV бер. кор.	58	Сосна		24		V бер. кор.
22	Сосна	24			IV бер. кор.	59	Сосна	24			IV бер. кор.
23	Сосна	24			IV бер. кор.	60	Сосна		28		V бер. кор.
24	Сосна	32			IV бер. кор.	61	Сосна	32			IV бер. кор.
25	Сосна	24			IV бер. кор.	62	Сосна		24		V бер. кор.
26	Сосна	28			V бер. кор.	63	Сосна		36		V бер. кор.
27	Сосна		24		V бер. кор.	64	Сосна	28			IV бер. кор.
28	Сосна	40			IV бер. кор.	65	Сосна	40			IV бер. кор.
29	Сосна	28			IV бер. кор.	66	Сосна	24			IV бер. кор.
30	Сосна	28			IV бер. кор.	67	Сосна			28	VI бер. кор.
31	Сосна	24			IV бер. кор.	68	Сосна		28		V бер. кор.
32	Сосна	24			IV бер. кор.	69	Сосна		24		V бер. кор.
33	Сосна	28			IV бер. кор.	70	Сосна	32			IV бер. кор.
34	Сосна	28			IV бер. кор.	71	Сосна		24		V бер. кор.
35	Сосна	24			IV бер. кор.	72	Сосна	24			IV бер. кор.
36	Сосна	24			IV бер. кор.	73	Сосна		24		V бер. кор.
37	Сосна	28			IV бер. кор.	74	Сосна	24			IV бер. кор.

Порядковий номер дерева	Порода	Ступінь товщини стовбурів, сантиметрів			Категорія стану дерева, підстава відбору для рубки	Порядковий номер дерева	Порода	Ступінь товщини стовбурів, сантиметрів			Категорія стану дерева, підстава відбору для рубки
		ділові	напівділові	дровяні				ділові	напівділові	дровяні	
75	Сосна	24			IV бер. кор.	106	Сосна	28			IV бер. кор.
76	Сосна	28			IV бер. кор.	107	Сосна	32			IV бер. кор.
77	Сосна	24			IV бер. кор.	108	Сосна		36		V бер. кор.
78	Сосна			32	VI бер. кор.	109	Сосна	28			IV бер. кор.
79	Сосна		24		V бер. кор.	110	Сосна	32			IV бер. кор.
80	Сосна	24			IV бер. кор.	111	Сосна	40			IV бер. кор.
81	Сосна	28			IV бер. кор.	112	Сосна	32			IV бер. кор.
82	Сосна	24			IV бер. кор.	113	Сосна	26			IV бер. кор.
83	Сосна	24			IV бер. кор.	114	Сосна	32			IV бер. кор.
84	Сосна		32		V бер. кор.	115	Сосна	28			IV бер. кор.
85	Сосна	24			IV бер. кор.	116	Сосна		28		V бер. кор.
86	Сосна	18			IV бер. кор.	117	Сосна		24		V бер. кор.
87	Сосна	28			IV бер. кор.	118	Сосна	48			IV бер. кор.
88	Сосна	32			IV бер. кор.	119	Сосна	28			IV бер. кор.
89	Сосна		28		V бер. кор.	120	Сосна		24		V бер. кор.
90	Сосна	28			IV бер. кор.	121	Сосна	24			IV бер. кор.
91	Сосна	32			IV бер. кор.	122	Сосна			28	VI бер. кор.
92	Сосна	24			IV бер. кор.	123	Сосна	44			IV бер. кор.
93	Сосна	24			IV бер. кор.	124	Сосна		28		V бер. кор.
94	Сосна	28			IV бер. кор.	125	Сосна	28			IV бер. кор.
95	Сосна	24			IV бер. кор.	126	Сосна	28			IV бер. кор.
96	Сосна		28		V бер. кор.	127	Сосна	24			IV бер. кор.
97	Сосна	32			IV бер. кор.	128	Сосна	24			IV бер. кор.
98	Сосна			24	VI бер. кор.	129	Сосна	36			IV бер. кор.
99	Сосна	24			IV бер. кор.	130	Сосна	28			IV бер. кор.
100	Сосна	36			IV бер. кор.	131	Сосна	24			IV бер. кор.
101	Сосна	24			IV бер. кор.	132	Сосна	32			IV бер. кор.
102	Сосна		32		V бер. кор.	133	Сосна	32			IV бер. кор.
103	Сосна	24			IV бер. кор.	134	Сосна	28			IV бер. кор.
104	Сосна	24			IV бер. кор.	135	Сосна	24			IV бер. кор.
105	Сосна	32			IV бер. кор.	136	Сосна	24			IV бер. кор.

зонуєровано дерев: руб. предостанит.

(кількість словами)

Нумерацію і перелік провели:

меш. А.З.

(посада)

меш. А.З.

(посада)

меш. А.З.

(посада)

меш. А.З.

(посада)

Меш. А.З.

(підпис)

Меш. А.З.

(підпис)

Меш. А.З.

(підпис)

Меш. А.З.

(підпис)

Сосновський М.А.

(ініціали та прізвище)

Макарук В.Д.

(ініціали та прізвище)

Курбанбаев Б.Ш.

(ініціали та прізвище)

Бабур В.М.

(ініціали та прізвище)

6 лист.

2021 року

НУМЕРАЦІЙНА ВІДОМІСТЬ ДЕРЕВ,
призначених для вибіркової санітарної рубки
Житомирська область
ДП Словечанський лісгосп

Лісництво _____ Усівське _____, урочище _____, квартал № 40, виділ № 1,
ділянка № 1, площа 5,0 гектарів

Порядковий номер дерева	Порода	Ступінь товщини стовбурів, сантиметрів			Категорія стану дерева, підстава відбору для рубки	Порядковий номер дерева	Порода	Ступінь товщини стовбурів, сантиметрів			Категорія стану дерева, підстава відбору для рубки
		ділові	напівділові	дров'яні				ділові	напівділові	дров'яні	
137	Сосна	32			IV кл. кер.	174	Сосна		24		V кл. кер.
138	Сосна	24			IV кл. кер.	175	Сосна		24		V кл. кер.
139	Сосна	24			IV кл. кер.	176	Сосна	28			IV кл. кер.
140	Сосна	32			IV кл. кер.	177	Сосна			28	VI кл. кер.
141	Сосна	24			IV кл. кер.	178	Сосна	36			IV кл. кер.
142	Сосна	24			IV кл. кер.	179	Сосна	28			IV кл. кер.
143	Сосна	32			IV кл. кер.	180	Сосна	28			IV кл. кер.
144	Сосна	36			IV кл. кер.	181	Сосна	32			IV кл. кер.
145	Сосна	24			IV кл. кер.	182	Сосна	32			IV кл. кер.
146	Сосна	32			IV кл. кер.	183	Сосна	24			IV кл. кер.
147	Сосна	24			IV кл. кер.	184	Сосна	36			IV кл. кер.
148	Сосна	40			IV кл. кер.	185	Сосна	24			IV кл. кер.
149	Сосна	32			IV кл. кер.	186	Сосна	24			IV кл. кер.
150	Сосна	36			IV кл. кер.	187	Сосна	28			IV кл. кер.
151	Сосна		24		V кл. кер.	188	Сосна	24			IV кл. кер.
152	Сосна	24			IV кл. кер.	189	Сосна	28			IV кл. кер.
153	Сосна		24		V кл. кер.	190	Сосна	28			IV кл. кер.
154	Сосна	24			IV кл. кер.	191	Сосна	24			IV кл. кер.
155	Сосна	28			IV кл. кер.	192	Сосна		32		V кл. кер.
156	Сосна	32			IV кл. кер.	193	Сосна	40			IV кл. кер.
157	Сосна	24			IV кл. кер.	194	Сосна		24		V кл. кер.
158	Сосна	28			IV кл. кер.	195	Сосна	24			IV кл. кер.
159	Сосна			28	VI кл. кер.	196	Сосна	28			IV кл. кер.
160	Сосна		24		V кл. кер.	197	Сосна	40			IV кл. кер.
161	Сосна	24			IV кл. кер.	198	Сосна	24			IV кл. кер.
162	Сосна	32			IV кл. кер.	199	Сосна	40			IV кл. кер.
163	Сосна	28			IV кл. кер.	200	Сосна	28			IV кл. кер.
164	Сосна	32			IV кл. кер.	201	Сосна	24			IV кл. кер.
165	Сосна	28			IV кл. кер.	202	Сосна	24			IV кл. кер.
166	Сосна	24			IV кл. кер.	203	Сосна	32			IV кл. кер.
167	Сосна	28			IV кл. кер.	204	Сосна	32			IV кл. кер.
168	Сосна	32			IV кл. кер.	205	Сосна	24			IV кл. кер.
169	Сосна	32			IV кл. кер.	206	Сосна	32			IV кл. кер.
170	Сосна	36			IV кл. кер.	207	Сосна		24		V кл. кер.
171	Сосна	24			IV кл. кер.	208	Сосна			28	VI кл. кер.
172	Сосна	28			IV кл. кер.	209	Сосна	24			IV кл. кер.
173	Сосна	32			IV кл. кер.	210	Сосна	28			IV кл. кер.

Порядковий номер дерева	Порода	Ступінь товщини стовбурів, сантиметрів			Категорія стану дерева, підстава відбору для рубки	Порядковий номер дерева	Порода	Ступінь товщини стовбурів, сантиметрів			Категорія стану дерева, підстава відбору для рубки
		ділові	напіваділові	дровані				ділові	напіваділові	дровані	
211	Сосна	24			IV бер. кор.	242	Сосна	24			IV бер. кор.
212	Сосна	28			IV бер. кор.	243	Сосна	24			IV бер. кор.
213	Сосна	24			IV бер. кор.	244	Сосна	24			V бер. кор.
214	Сосна	28			IV бер. кор.	245	Сосна	36			IV бер. кор.
215	Сосна	24			IV бер. кор.	246	Сосна	36			IV бер. кор.
216	Сосна	24			IV бер. кор.	247	Сосна	28			IV бер. кор.
217	Сосна	28			IV бер. кор.	248	Сосна	32			IV бер. кор.
218	Сосна	32			IV бер. кор.	249	Сосна	24			IV бер. кор.
219	Сосна		28		V бер. кор.	250	Сосна	32			IV бер. кор.
220	Сосна		28		V бер. кор.	251	Сосна	24			IV бер. кор.
221	Сосна	24			IV бер. кор.	252	Сосна	32			IV бер. кор.
222	Сосна	24			IV бер. кор.	253	Сосна	36			IV бер. кор.
223	Сосна	24			IV бер. кор.	254	Сосна	32			IV бер. кор.
224	Сосна	24			IV бер. кор.	255	Сосна	36			IV бер. кор.
225	Сосна	28			IV бер. кор.	256	Сосна	28			IV бер. кор.
226	Сосна	24			IV бер. кор.	257	Сосна	32			IV бер. кор.
227	Сосна		24		V бер. кор.	258	Сосна		32		V бер. кор.
228	Сосна		24		V бер. кор.	259	Сосна		24		V бер. кор.
229	Сосна	28			IV бер. кор.	260	Сосна	32			IV бер. кор.
230	Сосна	24			IV бер. кор.	261	Сосна		28		V бер. кор.
231	Сосна	24			IV бер. кор.	262	Сосна	32			IV бер. кор.
232	Сосна	24			IV бер. кор.	263	Сосна		24		V бер. кор.
233	Сосна	28			IV бер. кор.	264	Сосна		32		V бер. кор.
234	Сосна	24			IV бер. кор.	265					
235	Сосна		24		V бер. кор.	266					
236	Сосна		28		V бер. кор.	267					
237	Сосна	28			IV бер. кор.	268					
238	Сосна	24			IV бер. кор.	269					
239	Сосна	24			IV бер. кор.	270					
240	Сосна	24			IV бер. кор.	271					
241	Сосна	36			IV бер. кор.	272					

з пронумеровано дерев: 264 (двісті шістьдесят чотири).

(кількість словами)

Нумерацію і перелік провели:

Моді А.З.

(посада)

М/М/С

(посада)

М/М/С

(посада)

М/М/С

(посада)

Моді А.З.

(підпис)

М/М/С

(підпис)

М/М/С

(підпис)

М/М/С

(підпис)

Сигевський М.А.

(ініціали та прізвище)

Масарчук В.В.

(ініціали та прізвище)

Курбанов Б.М.

(ініціали та прізвище)

Бабиз В.М.

(ініціали та прізвище)

6

листопада

2021 року

НУМЕРАЦІЙНА ВІДОМІСТЬ ДЕРЕВ,
призначених для вибіркової санітарної рубки
Житомирська область
ДП Словечанський лісгосп

Лісництво Усівське, урочище , квартал № 40
№ 4, ділянка № , площа 1,3 гектарів

виділ

Порядковий номер дерева	Порода	Ступінь товщини ствобурів, сантиметрів			Категорія стану дерева, підстава відбору для рубки	Порядковий номер дерева	Порода	Ступінь товщини ствобурів, сантиметрів			Категорія стану дерева, підстава відбору для рубки
		ділові	напівділові	дров'яні				ділові	напівділові	дров'яні	
1	Сосна	24			IV бер. кер.	38	Дуб			24	VI суходол.
2	Сосна	24			IV бер. кер.	39	Дуб			24	VI суходол.
3	Сосна		24		V бер. кер.	40	Сосна	36			IV бер. кер.
4	Сосна	32			IV бер. кер.	41	Сосна	32			IV бер. кер.
5	Сосна	32			IV бер. кер.	42	Сосна			24	VI бер. кер.
6	Сосна	32			IV бер. кер.	43	Сосна	48			IV бер. кер.
7	Сосна	28			IV бер. кер.	44	Сосна	32			IV бер. кер.
8	Сосна	36			IV бер. кер.	45	Дуб			36	VI суходол.
9	Сосна	32			IV бер. кер.	46	Сосна	32			IV бер. кер.
10	Сосна	28			IV бер. кер.	47	Сосна	32			IV бер. кер.
11	Сосна	24			IV бер. кер.	48	Сосна	36			IV бер. кер.
12	Сосна	28			IV бер. кер.	49					
13	Сосна	32			IV бер. кер.	50					
14	Сосна	24			IV бер. кер.	51					
15	Сосна		24		V бер. кер.	52					
16	Сосна	24			IV бер. кер.	53					
17	Сосна	32			IV бер. кер.	54					
18	Дуб			24	VI суходол.	55					
19	Сосна	44			IV бер. кер.	56					
20	Сосна	32			IV бер. кер.	57					
21	Сосна		32		V бер. кер.	58					
22	Дуб			24	VI суходол.	59					
23	Сосна		28		V бер. кер.	60					
24	Сосна	32			IV бер. кер.	61					
25	Сосна	40			IV бер. кер.	62					
26	Дуб			24	VI суходол.	63					
27	Дуб			24	VI суходол.	64					
28	Сосна		32		V бер. кер.	65					
29	Сосна	36			IV бер. кер.	66					
30	Дуб			36	VI суходол.	67					
31	Сосна		36		V бер. кер.	68					
32	Дуб			24	VI суходол.	69					
33	Сосна			24	VI бер. кер.	70					
34	Сосна		24		V бер. кер.	71					
35	Сосна	24			IV бер. кер.	72					
36	Сосна		24		V бер. кер.	73					
37	Дуб			28	VI суходол.	74					

Порядковий номер дерева	Порода	Ступінь товщини стовбурів, сантиметрів			Категорія стану дерева, підстава відбору для рубки	Порядковий номер дерева	Порода	Ступінь товщини стовбурів, сантиметрів			Категорія стану дерева, підстава відбору для рубки
		ділові	напівділові	дровяні				ділові	напівділові	дровяні	
75						106					
76						107					
77						108					
78						109					
79						110					
80						111					
81						112					
82						113					
83						114					
84						115					
85						116					
86						117					
87						118					
88						119					
89						120					
90						121					
91						122					
92						123					
93						124					
94						125					
95						126					
96						127					
97						128					
98						129					
99						130					
100						131					
101						132					
102						133					
103						134					
104						135					
105						136					

зонуєровано дерев: 48/сорок вісім

(кількість словами)

Нумерацію і перелік провели:

пос. а. 20
(посади)

м/м/су
(посади)

м/м/су
(посади)

м/м/су
(посади)

[Підпис]
(підпис)

[Підпис]
(підпис)

[Підпис]
(підпис)

[Підпис]
(підпис)

Синевський М.Д.
(ініціали та прізвище)

Масарук В.А.
(ініціали та прізвище)

Курбанов Б.Ш.
(ініціали та прізвище)

Байг В.М.
(ініціали та прізвище)

6 листо 2021 року

НУМЕРАЦІЙНА ВІДОМІСТЬ ДЕРЕВ,
призначених для вибіркової санітарної рубки
Житомирська область
ДП Словечанський лісгосп

Лісництво Усівське, урочище , квартал № 41,
№ 9, ділянка № , площа 2,4 гектарів

виділ

Порядковий номер дерева	Порода	Ступінь товщини ствобурів, сантиметрів			Категорія стану дерева, підстава відбору для рубки	Порядковий номер дерева	Порода	Ступінь товщини ствобурів, сантиметрів			Категорія стану дерева, підстава відбору для рубки
		ділові	напівділові	дровані				ділові	напівділові	дровані	
1	Сосна	24			IV бер. кор.	38	Сосна	24			IV бер. кор.
2	Сосна	24			IV бер. кор.	39	Сосна	36			IV бер. кор.
3	Сосна	32			IV бер. кор.	40	Сосна	28			IV бер. кор.
4	Сосна	28			IV бер. кор.	41	Сосна		24		V бер. кор.
5	Сосна	24			IV бер. кор.	42	Сосна		28		V бер. кор.
6	Сосна	24			IV бер. кор.	43	Сосна	24			IV бер. кор.
7	Сосна	24			IV бер. кор.	44	Сосна	24			IV бер. кор.
8	Сосна	18			IV бер. кор.	45	Сосна	24			IV бер. кор.
9	Сосна	32			IV бер. кор.	46	Сосна	24			IV бер. кор.
10	Сосна	24			IV бер. кор.	47	Сосна	32			IV бер. кор.
11	Сосна	24			IV бер. кор.	48	Сосна	28			IV бер. кор.
12	Сосна	24			IV бер. кор.	49	Сосна	24			IV бер. кор.
13	Сосна	24			IV бер. кор.	50	Сосна	28			IV бер. кор.
14	Сосна		24		V бер. кор.	51	Сосна		52		V бер. кор.
15	Сосна	24			IV бер. кор.	52	Сосна	36			IV бер. кор.
16	Сосна	28			IV бер. кор.	53	Сосна	28			IV бер. кор.
17	Сосна	36			IV бер. кор.	54	Сосна	32			IV бер. кор.
18	Сосна	24			IV бер. кор.	55	Сосна	24			IV бер. кор.
19	Сосна	24			IV бер. кор.	56	Сосна	24			IV бер. кор.
20	Сосна	28			IV бер. кор.	57	Сосна	32			IV бер. кор.
21	Сосна	28			IV бер. кор.	58	Сосна	24			IV бер. кор.
22	Сосна	24			IV бер. кор.	59	Сосна	24			IV бер. кор.
23	Сосна	24			IV бер. кор.	60	Сосна			24	V бер. кор.
24	Сосна	28			IV бер. кор.	61	Сосна		40		V бер. кор.
25	Сосна	28			IV бер. кор.	62	Сосна			28	V бер. кор.
26	Сосна	28			IV бер. кор.	63	Сосна		32		V бер. кор.
27	Сосна	24			IV бер. кор.	64					
28	Сосна	24			IV бер. кор.	65					
29	Сосна	24			IV бер. кор.	66					
30	Сосна			24	VI бер. кор.	67					
31	Сосна		28		V бер. кор.	68					
32	Сосна	24			IV бер. кор.	69					
33	Сосна	32			IV бер. кор.	70					
34	Сосна	24			IV бер. кор.	71					
35	Сосна	32			IV бер. кор.	72					
36	Сосна	28			IV бер. кор.	73					
37	Сосна		28		V бер. кор.	74					

Порядковий номер дерева	Порода	Ступінь товщини стовбурів, сантиметрів			Категорія стану дерева, підстава відбору для рубки	Порядковий номер дерева	Порода	Ступінь товщини стовбурів, сантиметрів			Категорія стану дерева, підстава відбору для рубки
		ділові	напівділові	дровяні				ділові	напівділові	дровяні	
75						106					
76						107					
77						108					
78						109					
79						110					
80						111					
81						112					
82						113					
83						114					
84						115					
85						116					
86						117					
87						118					
88						119					
89						120					
90						121					
91						122					
92						123					
93						124					
94						125					
95						126					
96						127					
97						128					
98						129					
99						130					
100						131					
101						132					
102						133					
103						134					
104						135					
105						136					

зонуєровано дерев: 63 (шістдесят три)
(кількість слів)

Нумерацію і перелік провели:

ном. д-70
(посада)
м/т/су
(посада)
м/т/су
(посада)
м/т/су
(посада)

[Підпис]
(підпис)
[Підпис]
(підпис)
[Підпис]
(підпис)
[Підпис]
(підпис)

Сигеєвський М.А.
(ініціали та прізвище)
Мокриць В.В.
(ініціали та прізвище)
Курбанов Б.Ш.
(ініціали та прізвище)
Бабіт В.М.
(ініціали та прізвище)

6 листа 2021 року

НУМЕРАЦІЙНА ВІДОМІСТЬ ДЕРЕВ,
призначених для вибіркової санітарної рубки
Житомирська область
ДП Словечанський лісгосп

Лісництво _____ Усівське _____, урочище _____, квартал № 41
№ 10, ділянка № _____, площа 1,4 гектарів

віділ _____

Порядковий номер дерев	Порода	Ступінь товщини стовбурів, сантиметрів			Категорія стану дерев, підстава відбору для рубки	Порядковий номер дерев	Порода	Ступінь товщини стовбурів, сантиметрів			Категорія стану дерев, підстава відбору для рубки
		ділові	напівділові	дров'яні				ділові	напівділові	дров'яні	
1	Сосна	28			IV бер. кор.	38	Сосна	32			IV бер. кор.
2	Сосна	28			IV бер. кор.	39	Сосна	24			IV бер. кор.
3	Сосна	32			IV бер. кор.	40	Сосна	32			IV бер. кор.
4	Сосна	32			IV бер. кор.	41	Сосна	24			IV бер. кор.
5	Сосна	24			IV бер. кор.	42	Сосна		28		V бер. кор.
6	Сосна	24			IV бер. кор.	43	Сосна	24			IV бер. кор.
7	Сосна	24			IV бер. кор.	44	Сосна	26			IV бер. кор.
8	Сосна	24			IV бер. кор.	45	Сосна	24			IV бер. кор.
9	Сосна	36			IV бер. кор.	46	Сосна	28			IV бер. кор.
10	Сосна	36			IV бер. кор.	47	Сосна	32			IV бер. кор.
11	Сосна	28			IV бер. кор.	48	Сосна	40			IV бер. кор.
12	Сосна	28			IV бер. кор.	49	Сосна	24			IV бер. кор.
13	Сосна	40			IV бер. кор.	50	Сосна	32			IV бер. кор.
14	Сосна	36			IV бер. кор.	51	Сосна	40			IV бер. кор.
15	Сосна	28			IV бер. кор.	52	Сосна	24			IV бер. кор.
16	Сосна	32			IV бер. кор.	53	Сосна	24			IV бер. кор.
17	Сосна	24			IV бер. кор.	54	Сосна		24		V бер. кор.
18	Сосна	24			IV бер. кор.	55	Сосна	32			IV бер. кор.
19	Сосна	28			IV бер. кор.	56	Сосна	28			IV бер. кор.
20	Сосна		24		V бер. кор.	57	Сосна	44			IV бер. кор.
21	Сосна	28			IV бер. кор.	58	Сосна	28			IV бер. кор.
22	Сосна	24			IV бер. кор.	59	Сосна	24			IV бер. кор.
23	Сосна	28			IV бер. кор.	60	Сосна	28			IV бер. кор.
24	Сосна		24		V бер. кор.	61	Сосна	24			IV бер. кор.
25	Сосна			52	VI бер. кор.	62	Сосна	24			IV бер. кор.
26	Сосна	28			IV бер. кор.	63	Сосна	24			IV бер. кор.
27	Сосна	36			IV бер. кор.	64	Сосна		28		V бер. кор.
28	Сосна	28			IV бер. кор.	65	Сосна	24			IV бер. кор.
29	Сосна	40			IV бер. кор.	66	Сосна	24			IV бер. кор.
30	Сосна	28			IV бер. кор.	67	Сосна	24			IV бер. кор.
31	Сосна		24		V бер. кор.	68	Сосна	28			IV бер. кор.
32	Сосна	32			IV бер. кор.	69	Сосна	24			IV бер. кор.
33	Сосна	24			IV бер. кор.	70					
34	Сосна	24			IV бер. кор.	71					
35	Сосна	24			IV бер. кор.	72					
36	Сосна	28			IV бер. кор.	73					
37	Сосна	28			IV бер. кор.	74					