

1

КНИГА

обліку осередків шкідників і хвороб лісу

Кримське намісництво
Дд "Радомисльське ЛМТ"

Розпочата 01. 01. 2020р.

Закінчена _____ 20 ____р.

Назва лісництва	Квартали	Характеристика насаджень	Найменування шкідників, хвороб та інших причин пошкодження лісу. Час виявлення	Площа охоплена шкідниками та хворобами	Інтенсивність зараження (число шкідників на одиницю виміру, м2, дерево і т.д. Характер пошкодження)
1	2	3	4	5	6
Тримацьке	51-1	10С3к 1А/В2	Коренева губка	0,8	Середнє
	51-2	8С3к2Бн 1А/В2	— " —	11,5	Середнє
	51-6	10С3к 1А/В2	— " —	0,9	Середнє
	51-21	9С3к1Бн 1А/В2	— " —	4,3	Слабка
	51-23	10С3к 1/В2	— " —	1,5	Слабка
	51-24	10С3к 1/В2	— " —	1,7	Слабка
	51-26	10С3к 1/В2	— " —	2,6	Слабка
	51-28	10С3к 1/В2	— " —	4,7	Слабка
	51-29	9С3к1Бн 1А/В2	— " —	3,3	Слабка
	51-30	9С3к1Бн 1А/В2	— " —	3,1	Слабка
	51-31	9С3к1Бн 1А/В2	— " —	3,4	Слабка
	56-1	9С3к1Бн 1А/В2	— " —	4,8	Слабка
	56-2	10С3к 1/В2	— " —	4,2	Слабка
	56-5	10С3к 1А/В2	— " —	9,8	Слабка
	56-6	10С3к 1/В2	— " —	5,4	Слабка
	57-3	10С3к 1А/В2	— " —	10,8	Слабка
	57-4	10С3к 1А/В2	— " —	11,0	Слабка
	57-5	10С3к 1/В2	— " —	5,2	Слабка
	57-7	10С3к 1А/В2	— " —	5,6	Слабка
	58-5	10С3к 1/В2	— " —	3,3	Слабка
	58-12	10С3к 1А/В2	— " —	7,3	Слабка
	58-14	10С3к 1А/В2	— " —	0,5	Слабка
	59-19	10С3к 1А/В2	— " —	1,2	Середнє
	59-20	10С3к 1А/В2	— " —	1,0	Слабка
	59-33	10С3к 1А/В2	— " —	1,5	Слабка
	59-42	10С3к 1А/В2	— " —	2,2	Слабка
	64-1	4С3к3Бн 1А/В2	— " —	7,9	Слабка
	64-2	10С3к 1/В2	— " —	8,6	Слабка
	64-3	10С3к 1/В2	— " —	3,2	Слабка
	64-8	10С3к 1А/В2	— " —	14,2	Слабка

СТЬ
Я
НИКІВ
Ю
2,
Д.
НЯ

Необхідні заходи по боротьбі з шкідниками або хворобами	Характер і час проведених заходів і їх ефективність	Вартість проведених робіт (всього на 1 га)	Характер стану по даним останніх спостережень і час їх проведення	Час затухання осередку і його списання
7	8	9	10	11
СРВ				
СРВ				
СРВ				
СРВ	СРВ-2020р - 4,3га			
СРВ				
СРВ				
СРВ				
ПРХ	СРВ-2020р - 4,7га			
ПРХ				
ПРХ				
СРВ				
СРВ	СРВ-2020р - 4,8га			
ПРХ	ПРХ-2020р - 4,2га			
СРВ	СРВ-2020р - 9,8га			
СРВ				
ПРХ				
СРВ				
ПРХ				
ПРХ	СРВ-2021р - 5,6га			
ПРХ				
ПРХ	ПРХ-2020р - 7,5га			
ПРХ				
ПРХ				
ПРХ				
СРВ				
СРВ				
ПРХ	СРВ-2021р - 7,9га			
ПРХ				
СРВ	СРВ-2020р - 3,2га			
СРВ				

Назва лісництва	Квартали	Характеристика насадження	Найменування шкідників, хвороб та інших причин пошкодження лісу. Час виявлення	Площа охоплена шкідниками та хворобами	Інтенсивність зараження (число шкідників на одиницю виміру, м2, дерево і т.д. Характер пошкодження
1	2	3	4	5	6
Кривийозке	64-18	9С _{3к} 1А ₂ 1А/В ₂	Коренева губка	0,2	Слабка
	65-27	10С _{3к} 1/В ₂	— " —	14,6	Слабка
	66-6	10С _{3к} 1А/В ₂	— " —	8,5	Слабка
	67-6	10С _{3к} 1А/В ₂	— " —	5,9	Слабка
	67-14	10С _{3к} 1А/В ₂	— " —	3,7	Середня
	67-18	10С _{3к} 1А/В ₂	— " —	1,6	Слабка
	67-19	10С _{3к} 1А/В ₂	— " —	11,6	Середня
	67-20	10С _{3к} 1А/В ₂	— " —	4,3	Слабка
	67-21	10С _{3к} 1/В ₂	— " —	4,3	Слабка
	67-22	9С _{3к} 1В ₁ 1А/В ₂	— " —	4,6	Слабка
	67-23	9С _{3к} 1В ₁ 1А/В ₂	— " —	5,7	Слабка
	69-5	10С _{3к} 1А/В ₂	— " —	3,6	Слабка
	69-20	10С _{3к} 1А/В ₂	— " —	3,7	Слабка
	69-23	10С _{3к} 1А/В ₂	— " —	12,3	Слабка
	70-1	10С _{3к} 1А/В ₂	— " —	9,5	Слабка
	70-2	10С _{3к} 1А/В ₂	— " —	6,2	Слабка
	70-10	10С _{3к} 1А/В ₂	— " —	7,3	Слабка
	70-13	10С _{3к} 1А/В ₂	— " —	2,5	Слабка
	70-18	10С _{3к} 1А/В ₂	— " —	0,7	Слабка
	70-22	10С _{3к} 1А/В ₂	— " —	0,5	Слабка
	71-1	9С _{3к} 1В ₁ 1А/В ₂	— " —	17,3	Слабка
	72-20	7С _{3к} 2А ₂ 1В ₁ 1А/В ₂	— " —	4,8	Слабка
	73-3	10С _{3к} 1А/В ₂	— " —	0,6	Слабка
	74-6	10С _{3к} 1/В ₂	— " —	0,9	Слабка
	74-8	10С _{3к} 1/В ₂	— " —	24,9	Слабка
	74-10	10С _{3к} 1А/В ₂	— " —	5,5	Слабка
	74-11	10С _{3к} 1А/В ₂	— " —	7,5	Середня
	75-12	9С _{3к} 1А ₂ 1/В ₂	— " —	2,1	Слабка
	75-14	10С _{3к} 1А/В ₂	— " —	2,9	Слабка
	75-16	9С _{3к} 1В ₁ 1А/В ₂	— " —	2,9	Слабка

Необхідні заходи по боротьбі з шкідниками або хворобами	Характер і час проведених заходів і їх ефективність	Вартість проведених робіт (всього на 1 га)	Характер стану по даним останніх спостережень і час їх проведення	Час затухання осередку і його списання
7	8	9	10	11
СРВ				
СРВ				
ПРХ	СРВ-2021р-8,5га			
ПРХ	СРВ-2021р-5,9га			
ПРХ				
ПРХ				
ПРХ				
ПРХ	СРВ-2021р-4,3га			
ПРХ				
ПРХ	СРВ-2021р-4,6га			
ПРХ	СРВ-2021р-5,7га			
СРВ	СРВ-2020р-3,6га			
ПРХ	СРВ-2020р-3,7га			
СРВ				
СРВ				
СРВ	СРВ-2020р-6,2га			
СРВ	СРВ-2020р-7,3га			
СРВ	СРВ-2021р-2,5га			
СРВ				
СРВ				
СРВ				
СРВ	СРВ-2020р-4,8га			
СРВ				
СРВ				
СРВ				
СРВ				
ПРХ				
СРВ	СРВ-2021р-2,1га			
ПРХ	СРВ-2020р-2,9га			
ПРХ				

Назва лісництва	Квартали	Характеристика насадження	Найменування шкідників, хвороб та інших причин пошкодження лісу. Час виявлення	Площа охоплена шкідниками та хворобами	Інтенсивність зараження (число шкідників на одиницю виміру, м2, дерево і т.д. Характер пошкодження
1	2	3	4	5	6
Кривошанське	75-18	10С _{3к} 1/В ₂	Коренева губка	10,0	Слабка
	75-19	10С _{3к} 2/А ₂	— " —	1,1	Слабка
	75-22	10С _{3к} 1/В ₂	— " —	0,6	Слабка
	75-29	10С _{3к} 1/В ₂	— " —	8,6	Слабка
				346,5	
Кривошанське	8-19	10С ₃ 1/В ₂	Прутовий дубовий	6,4	Слабка
				6,4	
Кривошанське	8-15	7В ₁ 1А ₂ 2С ₃ 2/С ₄	Прутовий Осиковий	1,3	Слабка
	8-18	8С ₃ 2В ₁ 1/С ₃	— " —	4,4	Середня
	73-5	10С ₃ 1/В ₁	— " —	0,3	Середня
				6,0	
Кривошанське	50-2	10С ₃ 1/В ₂	Короп'я Вершинний	0,3	Сильна
	50-12	1/В ₂	— " —	3,0	Сильна
	51-25	10С ₃ 1А/В ₁	— " —	0,3	Сильна
	51-27	10С ₃ 1А/В ₂	— " —	0,5	Сильна
	53-2	10С ₃ 1А/В ₂	— " —	0,1	Сильна
	53-11	10С ₃ 1/В ₃	— " —	0,2	Сильна
	53-12	10С ₃ 1/В ₃	— " —	0,5	Сильна
	55-1	10С ₃ 1А/В ₂	— " —	0,3	Сильна
	56-10	10С ₃ 1А/В ₂	— " —	0,4	Сильна
	58-7	10С ₃ 1/В ₂	— " —	0,3	Сильна
	59-36	8С ₃ 2В ₁ 1/В ₂	— " —	0,5	Сильна
	60-7	10С ₃ 1А/В ₂	— " —	0,6	Сильна
	61-19	10С ₃ 1/В ₂	— " —	0,4	Сильна
	62-6	10С ₃ 1А/В ₂	— " —	1,3	Сильна
	64-4	10С ₃ 1А/В ₂	— " —	0,5	Сильна
	64-13	10С ₃ 1/В ₂	— " —	0,4	Сильна
	65-26	10С ₃ 1/В ₂	— " —	0,3	Сильна
	65-28	10С ₃ 1/В ₂	— " —	0,2	Сильна
	68-9	10С ₃ 1/В ₂	— " —	0,4	Сильна

[illegible]

Назва лісництва	Квартали	Характеристика насадження	Найменування шкідників, хвороб та інших причин пошкодження лісу. Час виявлення	Площа охоплена шкідниками та хворобами	Інтенсивність зараження (число шкідників на одиницю виміру, м2, дерево і т.д. Характер пошкодження	Необ. бороти
1	2	3	4	5	6	аб
Кривошанське	69-3	10С3 1А/В2	Короїд вершинний	0,4	Сильна	СРБ
	69-14	10С3 1А/В2	— " —	2,2	Сильна	СРБ
	70-6	10С3 1А/В2	— " —	0,5	Сильна	СРБ
	71-15	10С3 1/В2	— " —	0,9	Сильна	СРБ
	75-36	8С3 2А2	— " —	0,6	Сильна	СРБ
				15,1		
Залишок на 01.01.2017 рік осередків шкідників						
шкідників лісу: вершноточний короїд - 64 са; 2 хвороби лісу:						
трутовик дубовий - 3 са; трутовик осиковий - 6 са.						
Кривошанське	3-9	9С3 1В2 1/В2	Короїд вершинний	4,4	Слабка	СРБ
	3-10	9С3 1В2 1/В2	— " —	1,3	Слабка	СРБ
	10-24	7С3 1В2 1В2 1В2 1В2 1В2	— " —	2,0	Слабка	СРБ
	11-5	10С3 1/В2	— " —	0,8	Слабка	СРБ
	17-5	10С3 1/В2	— " —	0,8	Середня	СРБ
	23-22	10С3+В2 1А/В2	— " —	7,8	Слабка	СРБ
	25-10	10С3+В2+В2 1/В2	— " —	1,4	Слабка	СРБ
	26-17	8С3 2В2+В2+В2 1А/В2	— " —	4,5	Слабка	СРБ
	28-20	10С3+В2+В2 1/В2	— " —	1,4	Слабка	СРБ
	30-18	9С3 1В2 1/В2	— " —	4,3	Слабка	СРБ
	40-6	10С3+В2 2/В2	— " —	4,0	Середня	СРБ
	47-31	10С3 1А/В2	— " —	1,5	Слабка	СРБ
	56-7	10С3+В2+В2 1А/В2	— " —	12,4	Слабка	СРБ
	59-45	10С3+В2 1А/В2	— " —	5,3	Слабка	СРБ
	65-23	10С3 1А/В2	— " —	2,4	Середня	СРБ
	65-25	10С3+В2 1/В2	— " —	4,8	Середня	СРБ
	70-12	9С3 1В2+В2+В2 1А/В2	— " —	3,6	Слабка	СРБ
	72-7	10С3+В2+В2+В2 1А/В2	— " —	1,9	Слабка	СРБ
	72-8	10С3+В2 1А/В2	— " —	2,3	Слабка	СРБ
	72-11	10С3+В2+В2 1А/В2	— " —	2,8	Слабка	СРБ
	73-10	10С3+В2+В2 1А/В2	— " —	2,5	Середня	СРБ

Необхідні заходи по боротьбі з шкідниками або хворобами	Характер і час проведених заходів і їх ефективність	Вартість проведених робіт (всього на 1 га)	Характер стану по даним останніх спостережень і час їх проведення	Час затухання осередку і його списання
7	8	9	10	11
СРС				
СРС	СРС-2020р-0,9га			
СРС				
СРС				
СРС				
і пвфоб нсу всего:- 423га				
Коренева губка - 347га;				
СРВ	СРВ-2021р-1,4га			
СРВ	СРВ-2021р-1,3га			
СРВ	СРВ-2021р-2,0га			
СРВ	СРВ-2021р-0,8га			
СРВ	СРВ-2021р-0,8га			
СРВ	СРВ-2021р-7,8га			
СРВ	СРВ-2021р-1,4га			
СРВ	СРВ-2021р-4,5га			
СРВ	СРВ-2021р-1,4га			
СРВ	СРВ-2021р-4,5га			
СРВ	СРВ-2021р-4,0га			
СРВ	СРВ-2021р-1,6га			
СРВ	СРВ-2021р-12,4га			
СРВ	СРВ-2021р-5,9га			
СРВ	СРВ-2021р-2,4га			
СРВ	СРВ-2021р-4,8га			
СРВ	СРВ-2021р-3,6га			
СРВ	СРВ-2021р-1,9га			
СРВ	СРВ-2021р-2,3га			
СРВ	СРВ-2021р-3,8га			
СРВ	СРВ-2021р-2,5га			

Назва лісництва	Квартали	Характеристика насадження	Найменування шкідників, хвороб та інших причин пошкодження лісу. Час виявлення	Площа охоплена шкідниками та хворобами	Інтенсивність зараження (число шкідників на одиницю виміру, м2, дерево і т.д. Характер пошкодження
1	2	3	4	5	6
Кривопольське	4-27	10С3+Д3 1А/В2	Короїд кедровий	1,9	Середнє
	9-5	10С3 1А/В2	— " —	0,6	Слабка
	11-3	10С3 1А/В2	— " —	1,7	Слабка
	19-17-1	10С3+Д3 1А/В2	— " —	9,3	Слабка
	19-17-2	10С3+Д3 1А/В2	— " —	11,3	Слабка
	26-18-2	8С3+Д3+Бн+Вн 1/В2	— " —	11,6	Слабке
	26-18-3	8С3+Д3+Бн+Вн 1/В2	— " —	13,5	Слабка
	30-1	10С3+Д3 1А/В2	— " —	5,3	Слабке
	30-9	10С3+Д3 1А/В2	— " —	5,0	Слабке
	45-23	10С3+Д3 1/В2	— " —	3,4	Слабке
	46-19	8С3+Д3+Бн 1А/В2	— " —	1,9	Слабка
	64-1	6С3(130)3С3(70)1Вн 2/В2	— " —	2,4	Слабке
	64-2	10С3+Бн 1А/В2	— " —	0,9	Слабке
	70-9	5С3+Д3+1Вн+1Вн 1А/В2	— " —	4,6	Середнє
	70-11	10С3+Д3+Вн 1А/В2	— " —	1,4	Середнє
	25-33	Загибле наса. 1/В2	— " —	0,3	Сильна
	65-2-1	10С3 1А/В2	— " —	0,1	Сильна
	65-7-1	10С3 1А/В2	— " —	0,1	Сильна
	68-20-1	10С3+Д3+Г3+Бн 1А/В2	— " —	0,2	Сильна
	6-9	10С3 1/В2	— " —	5,1	Слабка
	11-8	10С3+Д3 1/В2	— " —	2,1	Слабка
	23-21	10С3+Бн 2/В2	— " —	1,0	Сильна
	24-20	9С3+Бн 1/В2	— " —	2,7	Слабка
	39-9-1	10С3 1А/В2	— " —	6,2	Слабка
	39-9-2	10С3 1А/В2	— " —	11,1	Слабка
	40-9	10С3+Бн 1/В2	— " —	6,7	Слабка
	46-3-2	10С3+Д3+Бн 1/В2	— " —	15,7	Слабка
	46-3-3	10С3+Д3+Бн 1/В2	— " —	10,9	Середнє
	46-3-4	10С3+Д3+Бн 1/В2	— " —	13,1	Слабка
	47-3	10С3+Бн 1/В2	— " —	1,2	Середнє

Необхідні заходи по боротьбі з шкідниками або хворобами	Характер і час проведених заходів і їх ефективність	Вартість проведених робіт (всього на 1 га)	Характер стану по даним останніх спостережень і час їх проведення	Час затухання осередку і його списання
7	8	9	10	11,
CPB	CPB-2021p-1,8га			
CPB	CPB-2021p-9,6га			
CPB	CPB-2021p-1,7га			
CPB	CPB-2021p-9,3га			
CPB	CPB-2021p-11,3га			
CPB	CPB-2021p-11,6га			
CPB	CPB-2021p-13,5га			
CPB	CPB-2021p-5,3га			
CPB	CPB-2021p-5,0га			
CPB	CPB-2021p-3,4га			
CPB	CPB-2021p-1,9га			
CPB	CPB-2021p-2,4га			
CPB	CPB-2021p-0,9га			
CPB	CPB-2021p-4,6га			
CPB	CPB-2021p-1,4га			
CPB	CPB-2021p-0,3га			
CPB	CPB-2021p-0,1га			
CPB	CPB-2021p-0,1га			
CPB	CPB-2021p-0,2га			
CPB	CPB-2021p-5,1га			
CPB	CPB-2021p-2,1га			
CPB	CPB-2021p-1,0га			
CPB	CPB-2021p-2,7га			
CPB	CPB-2021p-6,2га			
CPB	CPB-2021p-11,1га			
CPB	CPB-2021p-6,7га			
CPB	CPB-2021p-15,7га			
CPB	CPB-2021p-10,9га			
CPB	CPB-2021p-13,1га			
CPB	CPB-2021p-1,2га			

[illegible]

ність
ня
дників
цію
м2,
т.д.
ер
ення

[illegible]

КНИГА

обліку осередків шкідників і хвороб лісу

Лісництво м. Львів

ДП "Львівський лісгосп"

Розпочата 07. 01 2020 р.

Закінчена _____ 20 ____ р.

Назва лісництва	Квартали	Характеристика насаджень	Найменування шкідників, хвороб та інших причин пошкодження лісу. Час виявлення	Площа охоплена шкідниками та хворобами	Інтенсивність зараження (число шкідників на одиницю виміру, м2, дерево і т.д. Характер пошкодження)
1	2	3	4	5	6
Білозілля	4-8	9С, 1Б, 1А, В2	Коріньові чубки	1.3	слабка
-11-	12-22	10С, 1, 1, В2	-11-	1.3	слабка
-11-	19-12	9С, 1Б, 1, В2	-11-	11.0	слабка
-11-	29-4	10С, 1, 1, В2	-11-	8.4	слабка
-11-	29-6	9С, 1Б, 1, В2	-11-	9.5	слабка
-11-	30-1	10С, 1, 1, В2	-11-	5.8	слабка
-11-	32-2	10С, 1, 1, В2	-11-	3.6	слабка
-11-	32-17	9С, 1Б, 1, В2	-11-	3.8	слабка
-11-	32-23	10С, 1, 1, В2	-11-	2.7	слабка
-11-	32-25	10С, 1, 1, В2	-11-	1.7	слабка
-11-	32-32	10С, 1, 1, В2	-11-	3.9	середня
-11-	34-14	10С, 1, 1, В2	-11-	0.3	сильна
-11-	43-4	9С, 1Б, 1, В2	-11-	5.0	середня
-11-	43-8	10С, 1, 1, В2	-11-	18.0	слабка
-11-	44-3	9С, 1Б, 1, В2	-11-	25.5	слабка
-11-	44-4	8С, 1Б, 1, В2	-11-	5.0	слабка
-11-	45-1	10С, 1, 1, В2	-11-	18.5	слабка
-11-	45-3	10С, 1, 1, В2	-11-	14.6	слабка
-11-	45-8	8С, 1Б, 1, В2	-11-	4.0	слабка
-11-	45-9	10С, 1, 1, В2	-11-	2.4	слабка
-11-	45-10	10С, 1, 1, В2	-11-	4.5	слабка
-11-	46-1	9С, 1Б, 1, В2	-11-	3.2	слабка
-11-	46-3	10С, 1, 1, В2	-11-	1.2	слабка
-11-	47-3	9С, 1, 1, В2	-11-	1.4	слабка
-11-	47-21	10С, 1, 1, В2	-11-	0.4	слабка
-11-	47-37	10С, 1, 1, В2	-11-	0.6	слабка
-11-	48-10	10С, 1, 1, В2	-11-	1.2	слабка
-11-	48-22	10С, 1, 1, В2	-11-	3.2	слабка
-11-	49-4	10С, 1, 1, В2	-11-	1.4	слабка
-11-	49-8	10С, 1, 1, В2	-11-	0.8	середня

Необхідні заходи по боротьбі з шкідниками або хворобами	Характер і час проведених заходів і їх ефективність	Вартість проведених робіт (всього на 1 га)	Характер стану по даним останніх спостережень і час їх проведення	Час затухання осередку і його списання
7	8	9	10	11
СРВ	СРВ-1010-7.3			
СРВ	СРВ-1010-7.3			
СРВ				
СРВ				
СРВ				
СРВ	СРВ-1010-5.8			
СРВ				
СРВ				
СРВ				
СРВ	СРВ-1010-7.7			
СРВ	СРВ			
СРВ	СРВ-1010-03			
СРВ				
СРВ				
СРВ	СРВ-1010-7.35			
ЛРХ				
СРВ	СРВ-1010-7.3 СРВ-1010-22			
СРВ	СРВ-1010-7.46			
СРВ				
СРВ				
СРВ				
СРВ				
СРВ				
СРВ				
СРВ				
СРВ	СРВ-1010-7.2			
СРВ				
СРВ				
СРВ				

Назва лісництва	Квартали	Характеристика насадження	Найменування шкідників, хвороб та інших причин пошкодження лісу. Час виявлення	Площа охоплена шкідниками та хворобами	Інтенсивність зараження (число шкідників на одиницю виміру, м2, дерево і т.д. Характер пошкодження
1	2	3	4	5	6
Гіллявілля	49-10	106х, 1, В2	коричневий	3.4	Середнє
-11-	49-11	106х, 1, В2	-11-	73.0	Слабке
-11-	50-7	106х, 1, В2	-11-	5.0	Слабке
-11-	50-9	106х, 1А, В2	-11-	77.0	Слабке
-11-	52-3	106х, 1А, В2	-11-	0.7	Слабке
-11-	53-8	106х, 2, А2	-11-	75.0	Середнє
-11-	54-4	106х, 2, А2	-11-	14.0	Середнє
-11-	54-5	106х, 2, А2	-11-	3.5	Слабке
-11-	54-14	106х, 3, А2	-11-	70.5	Середнє
-11-	55-2	106х, 1, В2	-11-	2.0	Слабке
-11-	55-3	106х, 2, А2	-11-	5.2	Слабке
-11-	55-4	106х, 2, А2	-11-	2.0	Слабке
-11-	55-70	106х, 2, А2	-11-	2.7	Слабке
-11-	55-71	106х, 1, А2	-11-	0.7	Слабке
-11-	55-78	106х, 2, А2	-11-	2.0	Слабке
-11-	56-3	106х, 1, В2	-11-	2.3	Слабке
-11-	56-8	106х, 2, В2	-11-	0.7	Слабке
-11-	57-7	106х, 2, В2	-11-	18.5	Слабке
-11-	57-6	106х, 1, В2	-11-	0.6	Слабке
-11-	57-9	106х, 1, В2	-11-	70.5	Середнє
-11-	57-11	106х, 1, В2	-11-	5.7	Слабке
-11-	57-12	106х, 1, В2	-11-	7.0	Слабке
-11-	59-8	106х, 1А, В2	-11-	6.2	Слабке
-11-	60-7	106х, 1, В2	-11-	6.0	Середнє
-11-	60-5	106х, 1, В2	-11-	77.2	Слабке
-11-	60-1	106х, 1, В2	-11-	3.0	Слабке
-11-	61-8	106х, 1, В2	-11-	5.5	Слабке
-11-	64-20	106х, 1, В2	-11-	17.5	Слабке
-11-	65-29	106х, 1А, В2	-11-	7.0	Слабке
-11-	66-75	106х, 2, В2	-11-	0.5	Слабке

[illegible]

Назва лісництва	Квартали	Характеристика насадження	Найменування шкідників, хвороб та інших причин пошкодження лісу. Час виявлення	Площа охоплена шкідниками та хворобами	Інтенсивність зараження (число шкідників на одиницю виміру, м2, дерево і т.д. Характер пошкодження
1	2	3	4	5	6
<i>Різн. ліс</i>	68-28	10Ср, 1А, В2	коричнев. губка	1.2	Смідба
- 11-	69-7	10Ср, 1, В2	- 11-	0.2	Смідба
- 11-	68-2	10Ср, 1, В2	- 11-	1.2	Смідба
- 11-	68-10	10Ср, 1, В2	- 11-	53.5	Суха губ
- 11-	68-11	10Ср, 1, В2	- 11-	12.5	Смідба
- 11-	69-7	10Ср, 1, В2	- 11-	0.5	Смідба
- 11-	69-2	10Ср, 1, В2	- 11-	44.0	Смідба
- 11-	70-1	10Ср, 1А, В2	- 11-	11.2	Смідба
- 11-	71-8	10Ср, 1, В2	- 11-	1.2	Смідба
- 11-	71-23	10Ср, 1, В2	- 11-	1.2	Смідба
- 11-	72-4	10Ср, 1А, В2	- 11-	0.7	Смідба
- 11-	72-5	10Ср, 1А, В2	- 11-	1.5	Суха губ
- 11-	72-6	10Ср, 1А, В2	- 11-	2.1	Смідба
- 11-	72-10	10Ср, 2, В2	- 11-	0.5	Смідба
- 11-	72-11	10Ср, 1А, В2	- 11-	1.5	Смідба
- 11-	72-12	10Ср, 1А, В2	- 11-	2.9	Смідба
- 11-	72-15	10Ср, 1А, В2	- 11-	12.0	Смідба
- 11-	72-27	10Ср, 1А, В2	- 11-	4.4	Смідба
- 11-	72-22	10Ср, 1А, В2	- 11-	5.2	Смідба
- 11-	72-25	10Ср, 1А, В2	- 11-	1.2	Смідба
- 11-	72-37	10Ср, 1, В2	- 11-	5.5	Смідба
- 11-	73-7	10Ср, 1, В2	- 11-	8.2	Смідба
- 11-	73-3	10Ср, 1А, В2	- 11-	3.7	Смідба
- 11-	73-4	10Ср, 1А, В2	- 11-	9.0	Смідба
- 11-	73-17	10Ср, 1, В2	- 11-	14.5	Суха губ
- 11-	73-14	10Ср, 2, А2	- 11-	0.8	Смідба
- 11-	74-5	10Ср, 1А, В2	- 11-	8.3	Смідба
- 11-	74-6	10Ср, 2, В2	- 11-	29.0	Смідба
- 11-	75-1	10Ср, 1, В2	- 11-	33.0	Смідба
- 11-	75-10	10Ср, 1А, В2	- 11-	1.0	Суха губ

Необхідні заходи по боротьбі з шкідниками або хворобами	Характер і час проведених заходів і їх ефективність	Вартість проведених робіт (всього на 1 га)	Характер стану по даним останніх спостережень і час їх проведення	Час затування осередку і його списання
7	8	9	10	11
СРВ				
СРВ				
СРВ				
СРВ				
СРВ				
СРВ				
СРВ				
СРВ	СРВ-2020-110			
СРВ				
СРВ				
СРВ				
СРВ				
СРВ				
СРВ				
СРВ				
СРВ				
СРВ				
ПРХ				
ПРХ				
СРВ				
СРВ				
СРВ				
СРВ				
СРВ				
СРВ	СРВ-2024-90			
СРВ				
СРВ				
СРВ	СРВ-2020-50			
СРВ				
СРВ	СРВ-2020-203			
СРВ	СРВ-2020-15			

Назва лісництва	Квартали	Характеристика насадження	Найменування шкідників, хвороб та інших причин пошкодження лісу. Час виявлення	Площа охоплена шкідниками та хворобами	Інтенсивність зараження (число шкідників на одиницю виміру, м2, дерево і т.д. Характер пошкодження
1	2	3	4	5	6
Тисовий ліс	77-74	100% 1А, В2	немає шкідників	3.0	Слабко
-11-	77-75	100% 1А, В2	-11-	3.8	Середньо
-11-	79-3	100% 1А, В2	-11-	8.3	Слабко
-11-	79-72	100% 1А, В2	-11-	8.5	Слабко
-11-	79-75	100% 1А, В2	-11-	2.3	Слабко
-11-	80-7	100% 1А, В2	-11-	0.5	Слабко
-11-	80-5	100% 1А, В2	-11-	8.0	Слабко
-11-	81-5	100% 1, В2	-11-	3.5	Слабко
-11-	82-9	100% 1, В2	-11-	7.2	Слабко
-11-	82-10	100% 1, В2	-11-	7.5	Слабко
-11-	82-72	100% 1, В2	-11-	0.5	Слабко
-11-	82-73	100% 1, В2	-11-	7.0	Слабко
-11-	82-74	100% 1, В2	-11-	7.9	Слабко
-11-	82-78	100% 1, В2	-11-	7.9	Слабко
-11-	82-79	100% 1, В2	-11-	4.8	Слабко
-11-	82-70	100% 1, В2	-11-	3.7	Слабко
-11-	82-23	100% 2, В2	-11-	0.6	Середньо
-11-	82-24	100% 1, В2	-11-	2.0	Слабко
-11-	82-28	100% 2, А2	-11-	7.7	Слабко
-11-	83-74	100% 2, А2	-11-	0.0	Слабко
-11-	83-75	100% 2, А2	-11-	7.2	Слабко
-11-	83-70	100% 2, А2	-11-	0.7	Слабко
-11-	83-77	100% 2, А2	-11-	2.3	Слабко
-11-	83-24	100% 2, А2	-11-	5.7	Слабко
-11-	83-78	100% 2, А2	-11-	4.5	Слабко
-11-	83-35	100% 1, А2	-11-	4.0	Слабко
-11-	84-2	100% 1А, В2	-11-	0.8	Слабко
-11-	84-27	100% 1, В2	-11-	12.8	Слабко
-11-	85-12	100% 1А, В2	-11-	7.5	Слабко
-11-	85-22	100% 1, В2	-11-	0.3	Слабко

[illegible]

Назва лісництва	Квартали	Характеристика насадження	Найменування шкідників, хвороб та інших причин пошкодження лісу. Час виявлення	Площа охоплена шкідниками та хворобами	Інтенсивність зараження (число шкідників на одиницю виміру, м2, дерево і т.д. Характер пошкодження
1	2	3	4	5	6
Білімівська	85-24	10Ср, 1А, В ₂	коричнев. шкідл	0.4	слабка
-11-	86-7	10Ср, 1, В ₂	-11-	14.0	слабка
-11-	86-16	10Ср, 1А, В ₂	-11-	9.0	слабка
-11-	86-17	10Ср, 1А, В ₂	-11-	3.1	слабка
-11-	87-7	10Ср, 1, В ₂	-11-	2.5	слабка
-11-	87-14	10Ср, 1, В ₂	-11-	4.7	слабка
-11-	87-22	10Ср, 1, В ₂	-11-	6.8	слабка
-11-	87-24	10Ср, 1А, В ₂	-11-	6.3	слабка
-11-	88-17	10Ср, 1, В ₂	-11-	0.7	слабка
-11-	88-25	10Ср, 1, В ₂	-11-	5.4	слабка
-11-	88-31	9Ср, 10Ср, 2, 11.	-11-	2.8	слабка
-11-	88-33	10Ср, 1А, В ₂	-11-	9.0	слабка
-11-	88-9	10Ср, 1, В ₂	-11-	2.3	слабка
-11-	89-13	10Ср, 1, В ₂	-11-	1.0	слабка
-11-	89-14	10Ср, 1, В ₂	-11-	1.2	слабка
-11-	91-11	10Ср, 1, В ₂	-11-	1.3	слабка
-11-	91-14	8Ср, 10Ср, 11, 12, 13	-11-	7.5	слабка
-11-	92-7	10Ср, 1А, В ₂	-11-	0.2	слабка
-11-	92-8	10Ср, 1, В ₂	-11-	16.5	слабка
-11-	93-5	10Ср, 1, В ₂	-11-	26.0	середня
-11-	96-4	10Ср, 1, В ₂	-11-	7.7	слабка
-11-	96-10	10Ср, 1, В ₂	-11-	1.2	слабка
-11-	96-11	10Ср, 1, В ₂	-11-	10.5	середня
-11-	96-18	10Ср, 1, В ₂	-11-	1.0	слабка
-11-	96-30	10Ср, 1, В ₂	-11-	0.4	слабка
-11-	97-9	10Ср, 1, В ₂	-11-	10.0	слабка
-11-	97-20	10Ср, 1, В ₂	-11-	4.1	слабка
-11-	99-1	10Ср, 1, В ₂	-11-	20.0	слабка
-11-	99-2	10Ср, 2, А ₂	-11-	5.2	середня
-11-	99-6	10Ср, 1, В ₂	-11-	0.4	слабка

Необхідні заходи по боротьбі з шкідниками або хворобами	Характер і час проведених заходів і їх ефективність	Вартість проведених робіт (всього на 1 га)	Характер стану по даним останніх спостережень і час їх проведення	Час затухання осередку і його списання
7	8	9	10	11
СРВ				
СРВ	СРВ-1020-140			
СРВ				
СРВ				
СРВ	СРВ-1020-2.0			
СРВ				
СРВ	СРВ-1020-1.0			
СРВ				
СРВ				
СРВ				
СРВ				
СРВ				
СРВ				
СРВ	СРВ-1020-1.0			
СРВ				
СРВ				
СРВ				
СРВ				
СРВ				
СРВ				
СРВ	СРВ-1020-1.1			
СРВ				
СРВ				
СРВ				
СРВ				
СРВ				
СРВ				
СРВ				
СРВ				
СРВ	СРВ-1020-5.0			
СРВ				
СРВ				

Назва лісництва	Квартали	Характеристика насадження	Найменування шкідників, хвороб та інших причин пошкодження лісу. Час виявлення	Площа охоплена шкідниками та хворобами	Інтенсивність зараження (число шкідників на одиницю виміру, м2, дерево і т.д. Характер пошкодження
1	2	3	4	5	6
Підлісся	99-7	ГОС, 1, В ₂	корінь вудби	0,3	середня
-11-	99-8	ГОС, 1, В ₂	-11-	0,6	середня
-11-	99-9		-11-	0,2	середня
-11-	99-11	ГОС, 1, В ₂	-11-	0,5	середня
-11-	100-1	ГОС, 1, А ₂	-11-	1,0	середня
-11-	100-2		-11-	0,2	середня
-11-	100-3	ГОС, 1, А ₂	-11-	5,0	середня
-11-	100-4	ГОС, 1, В ₂	-11-	3,0	середня
-11-	100-5	ГОС, 1, В ₂	-11-	14,6	середня
-11-	100-8	ГОС, 1, В ₂	-11-	1,5	середня
-11-	100-11		-11-	0,4	середня
-11-	101-10	ГОС, 1, А ₂	-11-	6,5	середня
-11-	102-1	ГОС, 1, В ₂	-11-	4,8	середня
-11-	102-3	ГОС, 1, А ₂	-11-	1,9	середня
-11-	102-11	ГОС, 1, В ₂	-11-	0,9	середня
-11-	103-1	ГОС, 1, В ₂	-11-	1,7	середня
-11-	103-5	ГОС, 1, В ₂	-11-	3,6	середня
-11-	103-11	ГОС, 1, В ₂	-11-	1,4	середня
-11-	103-13	ГОС, 1, В ₂	-11-	2,4	середня
-11-	104-2	ГОС, 1, В ₂	-11-	4,3	середня
-11-	104-3	ГОС, 1, В ₂	-11-	2,5	середня
-11-	105-1	ГОС, 2, В ₂	-11-	21,5	середня
-11-	106-4	ГОС, 1, В ₂	-11-	30,0	середня
-11-	108-2	ГОС, 2, В ₂	-11-	0,9	середня
-11-	108-3	ГОС, 1, В ₂	-11-	1,0	середня
-11-	108-4	ГОС, 1, В ₂	-11-	2,5	середня
-11-	108-12	ГОС, 1, В ₂	-11-	0,7	середня
-11-	108-13	ГОС, 1, В ₂	-11-	2,3	середня
-11-	108-15	ГОС, 1, В ₂	-11-	2,3	середня
-11-	108-17	ГОС, 1, А ₂	-11-	9,0	середня

Необхідні заходи по боротьбі з шкідниками або хворобами	Характер і час проведених заходів і їх ефективність	Вартість проведених робіт (всього на 1 га)	Характер стану по даним останніх спостережень і час їх проведення	Час затухання осередку і його списання
7	8	9	10	11
ССР				
ССР				
ССР				
ССР				
ССР				
ССР				
ПРХ				
СРВ	СРВ-2020-27			
СРВ				
СРВ	СРВ-2020-1.5			
ССР				
СРВ				
СРВ				
СРВ				
СРВ				
СРВ				
СРВ				
СРВ				
ПРХ				
СРВ	СРВ-2021-4.5			
СРВ				
СРВ	ССР-2021			
СРВ				
СРВ				
СРВ	ССР-2021-0.2			
СРВ				
СРВ	ССР-2021-0.4			
СРВ	ССР-2021-0.1			
СРВ				
ПРХ				

Назва лісництва	Квартали	Характеристика насадження	Найменування шкідників, хвороб та інших причин пошкодження лісу. Час виявлення	Площа охоплена шкідниками та хворобами	Інтенсивність зараження (число шкідників на одиницю виміру, м2, дерево і т.д. Характер пошкодження
1	2	3	4	5	6
Рисівська	109-8	10Ср, 1, В ₁	коріткова муха	3.8	слабка
-11-	109-13	10Ср, 1, В ₁	-11-	2.1	слабка
-11-	109-15	10Ср, 1, В ₂	-11-	9.0	слабка
-11-	109-14	10Ср, 1, В ₂	-11-	1.4	слабка
-11-	109-12	10Ср, 1А, В ₁	-11-	1.9	слабка
-11-	110-5	10Ср, 2, В ₂	-11-	11.5	слабка
-11-	110-10	10Ср, 1А, В ₂	-11-	2.0	слабка
-11-	111-5	10Ср, 1А, В ₂	-11-	10.5	слабка
-11-	112-7	10Ср, 1А, В ₁	-11-	6.0	слабка
-11-	112-9	10Ср, 1А, В ₁	-11-	10.5	слабка
-11-	112-18	10Ср, 1, А ₂	-11-	2.7	слабка
-11-	112-11	10Ср, 1, В ₂	-11-	10.0	слабка
-11-	114-12	10Ср, 1, В ₁	-11-	6.8	слабка
-11-	114-10	10Ср, 1, В ₂	-11-	41.0	слабка
-11-	114-25	10Ср, 1А, В ₁	-11-	3.3	слабка
-11-	114-28	10Ср, 2, А ₂	-11-	2.4	слабка
-11-	114-37	10Ср, 1, В ₁	-11-	5.0	слабка
-11-	114-32	10Ср, 1А, В ₂	-11-	3.2	слабка
-11-	114-33	10Ср, 1, В ₁	-11-	9.7	слабка
Рисівська	2-18	10Ср, 1, В ₂	короїд бурштин	0.5	слабка
-11-	2-34	10Ср, 1, В ₂	-11-	0.3	слабка
-11-	3-2		-11-	0.5	слабка
-11-	3-5	8СрБ, 1, В ₂	-11-	7.8	слабка
-11-	3-20	10Ср, 1, В ₂	-11-	0.3	слабка
-11-	3-25	10Ср, 1, В ₁	-11-	0.2	слабка
-11-	3-35	10Ср, 1А, В ₃	-11-	2.4	слабка
-11-	5-25	10Ср, 1, В ₂	-11-	0.4	слабка
-11-	5-20	10Ср, 1, В ₁	-11-	0.2	слабка
-11-	5-23	10Ср, 1А, В ₁	-11-	0.4	слабка
-11-	9-5	10Ср, 1А, В ₃	-11-	1.2	слабка

Необхідні заходи по боротьбі з шкідниками або хворобами	Характер і час проведених заходів і їх ефективність	Вартість проведених робіт (всього на 1 га)	Характер стану по даним останніх спостережень і час їх проведення	Час затухання осередку і його списання
7	8	9	10	11
ПРХ				
СРВ				
СРВ				
СРВ				
СРВ				
СРВ				
СРВ				
СРВ				
ПРХ	ПРХ-20.10-70.5			
СРВ				
СРВ	СРВ-10.10-70.5			
СРВ				
СРВ				
СРВ	СРВ-10.10-6.8			
СРВ				
СРВ				
СРВ	СРВ-10.10-2.4			
СРВ				
СРВ				
СРВ	СРВ-10.10-2.7			
ССР				
ССР				
ССР				
СРВ				
ССР				
ССР				
СРВ				
СРВ				
ССР				
СРВ				
СРВ				

Назва лісництва	Квартали	Характеристика насадження	Найменування шкідників, хвороб та інших причин пошкодження лісу. Час виявлення	Площа охоплена шкідниками та хворобами	Інтенсивність зараження (число шкідників на одиницю виміру, м2, дерево і т.д. Характер пошкодження
1	2	3	4	5	6
Білопільська	9-34	БГ, 3Б, 1Г, 1В	корінь бурштин	0.5	слабка
-11-	10-1	10Г, 1А, В2	-11-	3.5	середня
-11-	10-4	10Г, 1А, В2	-11-	3.3	слабка
-11-	11-9	7Г, 3Б, 1А, В1	-11-	1.0	слабка
-11-	11-10	8Г, 2Б, 1А, В1	-11-	1.3	слабка
-11-	11-18	10Г, 1, В2	-11-	1.2	сильна
-11-	11-19	10Г, 1, В1	-11-	4.4	слабка
-11-	11-32	10Г, 1А, В1	-11-	0.5	сильна
-11-	18-8	10Г, 1, В2	-11-	0.3	слабка
-11-	18-11	10Г, 1, В1	-11-	4.5	слабка
-11-	19-4	9Г, 1Б, 1, В1	-11-	2.8	слабка
-11-	19-19	10Г, 1, В2	-11-	0.9	слабка
-11-	21-18	10Г, 1, В2	-11-	0.5	слабка
-11-	22-10	9Г, 1Б, 1, В1	-11-	1.3	сильна
-11-	22-23	8Г, 2Б, 1А, В2	-11-	0.4	середня
-11-	24-8	10Г, 1А, В1	-11-	1.9	слабка
-11-	24-18	10Г, 1, В2	-11-	17.0	середня
-11-	24-19	10Г, 1, В2	-11-	1.1	слабка
-11-	24-20	7Г, 2Б, 1Г, 1В1	-11-	0.5	сильна
-11-	24-22	8Г, 1Б, 1А, 1В1	-11-	0.8	сильна
-11-	25-1	10Г, 1А, В2	-11-	1.3	середня
-11-	25-2	10Г, 1, В1	-11-	0.4	слабка
-11-	25-4	9Г, 1Б, 1А, В1	-11-	9.3	слабка
-11-	25-6	10Г, 1А, В1	-11-	1.9	середня
-11-	25-8	8Г, 1Б, 1А, 1В1	-11-	14.5	середня
-11-	25-9	9Г, 1Б, 1, В2	-11-	5.1	слабка
-11-	25-11	10Г, 1, В2	-11-	6.1	сильна
-11-	25-15	8Г, 1Б, 1А, 1В1	-11-	0.8	сильна
-11-	25-15	9Г, 1Б, 1, В2	-11-	12.5	середня
-11-	25-18	9Г, 1Б	-11-	1.1	слабка

Необхідні заходи по боротьбі з шкідниками або хворобами	Характер і час проведених заходів і їх ефективність	Вартість проведених робіт (всього на 1 га)	Характер стану по даним останніх спостережень і час їх проведення	Час затухання осередку і його списання
7	8	9	10	11
СРВ				
СРВ				
СРВ	СРВ-1010-3.3			
СРВ	СРВ-1010-1.0			
СРВ				
СРВ				
СРВ				
СРВ				
СРВ				
СРВ				
СРВ				
СРВ	СРВ-			
СРВ				
СРВ				
СРВ				
СРВ				
СРВ				
СРВ				
СРВ	СРВ-1010-1.4.0			
СРВ				
СРВ				
СРВ	СРВ-1010-0.8			
СРВ	СРВ-1010-1.3			
СРВ				
СРВ				
СРВ				
СРВ				
СРВ	СРВ-1011-0.1			
СРВ	СРВ-1010-6.1			
ССУ				
СРВ	СРВ-1010-12.5			
СРВ	СРВ-1010-1.1			

Назва лісництва	Квартали	Характеристика насадження	Найменування шкідників, хвороб та інших причин пошкодження лісу. Час виявлення	Площа охоплена шкідниками та хворобами	Інтенсивність зараження (число шкідників на одиницю виміру, м2, дерево і т.д. Характер пошкодження
1	2	3	4	5	6
Трилісний	27-1	96, 16л, 1, Б ₁	бурих шкідників	0,8	сильна
-11-	27-9	96, 36л, 3Д, 1, Б ₁	-11-	0,7	сильна
-11-	27-11	96, 16л, 1, Б ₁	-11-	29,0	середня
-11-	27-12	1, Б ₂	-11-	0,7	сильна
-11-	27-15	106, 1, Б ₁	-11-	0,6	сильна
-11-	28-7	96, 16л, 1, Б ₁	-11-	48,5	сильна
-11-	29-2	106, 1А, Б ₁	-11-	8,5	середня
-11-	29-7	106, 1А, Б ₁	-11-	11,5	середня
-11-	30-9	106, 1, Б ₁	-11-	10,5	середня
-11-	30-22	106, 1, Б ₁	-11-	2,0	середня
-11-	31-12	96, 16л, 1, Б ₁	-11-	3,2	середня
-11-	31-20	106, 1, Б ₁	-11-	0,3	сильна
-11-	32-14	86, 16л, 1Д	-11-	2,8	середня
-11-	32-15	106, 1, Б ₁	-11-	0,5	сильна
-11-	32-18	106, 1, Б ₁	-11-	2,0	середня
-11-	32-20	106, 1, Б ₁	-11-	0,3	сильна
-11-	32-25	86, 26л, 2, А ₂	-11-	10,3	середня
-11-	33-10	106, 1, Б ₁	-11-	6,4	середня
-11-	33-11	106, 1, Б ₁	-11-	4,4	середня
-11-	34-18	96, 16л, 1, Б ₃	-11-	1,8	середня
-11-	34-27	96, 16л, 1, Б ₁	-11-	6,0	середня
-11-	35-1	106, 1, Б ₁	-11-	3,3	середня
-11-	35-5	106, 1, Б ₁	-11-	1,8	середня
-11-	35-17	106, 1, Б ₁	-11-	2,8	середня
-11-	38-3	7Д, 26, 16л	-11-	2,3	середня
-11-	40-15	106, 1, Б ₁	-11-	0,2	середня
-11-	40-17	106, 1, Б ₁	-11-	0,5	сильна
-11-	42-1	106, 1, Б ₁	-11-	6,2	середня
-11-	42-2	86, 1Д, 16л, 1, Б ₁	-11-	22,0	середня
-11-	42-3	86, 1Д, 16л, 1, Б ₁	-11-	9,0	середня

Необхідні заходи по боротьбі з шкідниками або хворобами	Характер і час проведених заходів і їх ефективність	Вартість проведених робіт (всього на 1 га)	Характер стану по даним останніх спостережень і час їх проведення	Час затухання осередку і його списання
7	8	9	10	11
СРВ	СРВ-1020-0.8			
ССР				
СРВ				
СРВ				
СРВ				
СРВ	СРВ-1020-0.5			
СРВ	СРВ-1020-42.5			
СРВ				
СРВ	СРВ-1020-11.5			
СРВ				
СРВ	СРВ-1020-2.0			
СРВ	СРВ-1020-3.2			
П.П.				
СРВ	СРВ-1020-28			
ССР				
СРВ				
ССР				
СРВ				
СРВ	СРВ-1020-5.1			
СРВ				
СРВ				
СРВ				
СРВ				
СРВ				
СРВ				
СРВ				
СРВ				
СРВ				
СРВ				
СРВ				
СРВ	СРВ-1020-2.1			
СРВ				

Назва лісництва	Квартали	Характеристика насадження	Найменування шкідників, хвороб та інших причин пошкодження лісу. Час виявлення	Площа охоплена шкідниками та хворобами	Інтенсивність зараження (число шкідників на одиницю виміру, м2, дерево і т.д. Характер пошкодження
1	2	3	4	5	6
Пісочник	42-6	106, 1, В.	Бухтарма-судит	11.5	середня
-11-	42-71	86, 12, 15, 1, В.	-11-	0.5	сильна
-11-	42-72	86, 16, 17, 1, В.	-11-	0.7	сильна
-11-	42-73	106, 1, В.	-11-	0.2	сильна
-11-	42-74	86, 18, 19, 1, В.	-11-	0.8	сильна
-11-	43-1	106, 1, В.	-11-	6.9	сильна
-11-	43-5	106, 1, В.	-11-	7.4	середня
-11-	43-7	106, 1, В.	-11-	2.5	сильна
-11-	43-75	106, 1, А.	-11-	0.8	сильна
-11-	45-74	106, 1, В.	-11-	0.8	сильна
-11-	46-5	106, 1, А, В.	-11-	2.4	сильна
-11-	46-7	106, 1, В.	-11-	7.3	сильна
-11-	48-1	106, 1, В.	-11-	2.1	сильна
-11-	48-2	86, 28, 1, В.	-11-	3.8	середня
-11-	48-5	106, 1, В.	-11-	7.2	середня
-11-	48-7	106, 2, В.	-11-	4.6	сильна
-11-	48-32	106, 1, А, В.	-11-	0.4	сильна
-11-	50-2	106, 1, В.	-11-	9.0	середня
-11-	50-5	106, 1, В.	-11-	3.2	сильна
-11-	50-7	106, 1, В.	-11-	5.0	сильна
-11-	50-9	106, 1, А, В.	-11-	77.0	сильна
-11-	52-2	106, 1, В.	-11-	7.4	сильна
-11-	58-7	106, 1, А, В.	-11-	7.9	сильна
-11-	58-10	106, 1, В.	-11-	0.2	сильна
-11-	58-17	106, 1, В.	-11-	0.4	середня
-11-	58-20	106, 1, В.	-11-	5.8	середня
-11-	59-1	76, 26, 10, 7, А, В.	-11-	0.5	сильна
-11-	59-2	106, 1, А, В.	-01-	0.4	сильна
-11-	59-24	106, 1, В.	-11-	7.3	сильна
-11-	59-24	106, 1, В.	-11-	0.5	сильна

Необхідні заходи по боротьбі з шкідниками або хворобами	Характер і час проведених заходів і їх ефективність	Вартість проведених робіт (всього на 1 га)	Характер стану по даним останніх спостережень і час їх проведення	Час затухання осередку і його списання
7	8	9	10	11
СРВ				
СРВ				
СРВ				
СРВ				
СРВ				
СРВ				
СРВ				
СРВ				
СРВ				
СРВ				
СРВ				
СРВ				
СРВ				
СРВ	СРС-2027-0,1			
СРВ	СРС-2028-0,2			
СРВ				
СРВ	СРВ-2020-3,7			
СРВ				
СРВ				
СРВ				
СРВ				
СРВ				
МРХ				
СРВ	СРВ-2020-14			
СРВ				
ССР	ССР-1010-02			
ССР				
СРВ	СРВ-2020-6,8			
СРВ	СРВ-2020-0,5			
СРВ	СРВ-2020-0,4			
СРВ				
СРВ				

Назва лісництва	Квартали	Характеристика насадження	Найменування шкідників, хвороб та інших причин пошкодження лісу. Час виявлення	Площа охоплена шкідниками та хворобами	Інтенсивність зараження (число шкідників на одиницю виміру, м2, дерево і т.д. Характер пошкодження
1	2	3	4	5	6
Пісочник	60-1	106, 1, B ₂	Вертисиліоз	3.0	Слабка
-11-	61-11	106, 1, B ₂	-11-	0.2	Слабка
-11-	63-5	106, 1A, B ₂	-11-	11.0	Слабка
-11-	64-2		-11-	0.4	Слабка
-11-	64-27	106, 1, B ₂	-11-	0.2	Слабка
-11-	65-37	106, 1, B ₂	-11-	0.3	Слабка
-11-	65-35	106, 1A, B ₂	-11-	2.1	Слабка
-11-	68-18	106, 1, B ₂	-11-	11.0	Слабка
-11-	68-26	106, 1A, B ₂	-11-	1.0	Слабка
-11-	68-27	106, 1, B ₂	-11-	0.0	Слабка
-11-	67-7	106, 1, B ₂	-11-	28.5	Слабка
-11-	67-8	106, 1, B ₂	-11-	3.0	Слабка
-11-	68-7	96, 160, 1A, B ₂	-11-	0.3	Слабка
-11-	71-4	106, 1A, B ₂	-11-	0.7	Слабка
-11-	71-5	106, 1A, B ₂	-11-	2.7	Слабка
-11-	71-10	106, 2, B ₂	-11-	0.3	Слабка
-11-	74-8	106, 1A, B ₂	-11-	1.1	Слабка
-11-	76-21	106, 1, B ₂	-11-	3.2	Слабка
-11-	76-24	106, 1, B ₂	-11-	1.0	Слабка
-11-	77-9	106, 1A, B ₂	-11-	10.0	Слабка
-11-	77-23	106, 1, B ₂	-11-	0.2	Слабка
-11-	78-5	106, 1, B ₂	-11-	32.0	Слабка
-11-	78-17	106, 1, B ₂	-11-	0.1	Слабка
-11-	79-27	106, 1, B ₂	-11-	0.2	Слабка
-11-	80-25	106, 1A, B ₂	-11-	22.0	Слабка
-11-	82-4	106, 1A, B ₂	-11-	1.4	Слабка
-11-	82-18	106, 1A, B ₂	-11-	1.7	Слабка
-11-	84-5	106, 1, B ₂	-11-	2.8	Слабка
-11-	84-7	106, 1, B ₂	-11-	3.7	Слабка
-11-	84-76	106, 1, B ₂	-11-	13.8	Слабка

[illegible]

Назва лісництва	Квартали	Характеристика насадження	Найменування шкідників, хвороб та інших причин пошкодження лісу. Час виявлення	Площа охоплена шкідниками та хворобами	Інтенсивність зараження (число шкідників на одиницю виміру, м2, дерево і т.д. Характер пошкодження
1	2	3	4	5	6
<i>Тисовий</i>	84-14	105, 1, В ₁	<i>Коріньовий гниль</i>	10.8	<i>Сильна</i>
-11-	84-18	105, 1, В ₁	-11-	3.5	<i>Сильна</i>
-11-	84-19	105, 2, В ₂	-11-	1.1	<i>Сильна</i>
-11-	85-7	105, 1, В ₁	-11-	1.8	<i>Сильна</i>
-11-	85-7	105, 1, В ₁	-11-	1.2	<i>Сильна</i>
-11-	86-7	105, 1, В ₁	-11-	1.1	<i>Сильна</i>
-11-	86-8	105, 1, В ₁	-11-	3.1	<i>Сильна</i>
-11-	87-3	105, 1, В ₂	-11-	1.7	<i>Сильна</i>
-11-	87-21	105, 1, В ₃	-11-	1.0	<i>Сильна</i>
-11-	88-21	105, 1, В ₁	-11-	0.3	<i>Сильна</i>
-11-	88-22	105, 2, В ₂	-11-	0.5	<i>Сильна</i>
-11-	88-35	105, 1, В ₁	-11-	0.4	<i>Сильна</i>
-11-	88-36	105, 1, В ₂	-11-	0.4	<i>Сильна</i>
-11-	94-10	105, 1, В ₁	-11-	1.4	<i>Сильна</i>
-11-	96-8	105, 1, В ₁	-11-	1.7	<i>Сильна</i>
-11-	96-20	1, В ₁	-11-	0.3	<i>Сильна</i>
-11-	97-6	1, В ₂	-11-	0.3	<i>Сильна</i>
-11-	98-5	105, 1, В ₃	-11-	0.3	<i>Сильна</i>
-11-	98-21	105, 1, В ₂	-11-	1.4	<i>Сильна</i>
-11-	99-2	105, 2, А ₁	-11-	5.9	<i>Сильна</i>
-11-	99-6	105, 1, В ₁	-11-	0.4	<i>Сильна</i>
-11-	99-7	105, 1, В ₁	-11-	0.3	<i>Сильна</i>
-11-	99-8	105, 1, В ₁	-11-	0.5	<i>Сильна</i>
-11-	99-9	1, В ₂	-11-	0.2	<i>Сильна</i>
-11-	100-2	1, В ₁	-11-	0.2	<i>Сильна</i>
-11-	100-4	105, 1, В ₂	-11-	3.0	<i>Сильна</i>
-11-	100-5	105, 1, В ₁	-11-	14.5	<i>Сильна</i>
-11-	100-41	1, В ₁	-11-	0.4	<i>Сильна</i>
-11-	100-43	105, 1, В ₁	-11-	0.2	<i>Сильна</i>
-11-	101-5	105, 1, В ₁	-11-	3.5	<i>Сильна</i>

ів

Необхідні заходи по боротьбі з шкідниками або хворобами	Характер і час проведених заходів і їх ефективність	Вартість проведених робіт (всього на 1 га)	Характер стану по даним останніх спостережень і час їх проведення	Час затухання осередку і його списання
7	8	9	10	11
СРБ				
СРБ				
СРБ				
СРБ				
СРБ				
СРБ				
СРБ				
СРБ	СРБ-2020-2.7			
СРБ				
ССР				
СРБ				
ССР				
ССР				
ПП				
ПП				
ССР				
ССР				
ССР				
ССР				
СРБ				
ССР				
ССР				
ССР				
ССР				
СРБ				
СРБ				
ССР				
ССР				
СРБ				

Назва лісництва	Квартали	Характеристика насадження	Найменування шкідників, хвороб та інших причин пошкодження лісу. Час виявлення	Площа охоплена шкідниками та хворобами	Інтенсивність зараження (число шкідників на одиницю виміру, м2, дерево і т.д. Характер пошкодження
1	2	3	4	5	6
Лісництво	101-8	105, 1А, В2	Велика шкідливість	0,4	Сильна
-11-	101-10	105а, 1А, В1	-11-	5,5	Сильна
-11-	102-1	105а, 1, В1	-11-	4,8	Слабка
-11-	102-3	105а, 1А, В2	-11-	1,9	Слабка
-11-	102-11	105а, 1, В2	-11-	0,9	Слабка
-11-	103-1	105а, 1, В1	-11-	1,4	Слабка
-11-	103-9	105, 1, В1	-11-	1,1	Сильна
-11-	103-14	1, В2	-11-	0,2	Сильна
-11-	104-4	105, 1, В2	-11-	0,5	Сильна
-11-	108-1	105, 1, В2	-11-	0,3	Сильна
-11-	108-10	105, 1, В1	-11-	0,5	Сильна
-11-	108-16	105, 1А, В2	-11-	0,6	Сильна
-11-	108-18	105, 1, В2	-11-	0,1	Сильна
-11-	110-9	105, 1А, В1	-11-	0,2	Сильна
-11-	112-1	105а, 1А, В2	-11-	5,0	Слабка
-11-	111-2	105, 2, А2	-11-	4,0	Слабка
-11-	113-21	105, 2, В2	-11-	0,9	Слабка
-11-	114-23	95а, 1, В2	-11-	25,0	Середня
-11-	32-13 ¹	55, 25, 25, 2	-11-	0,3	Сильна
-11-	112-13 ¹	95, 15, 15, 2	-11-	0,4	Сильна
Замітка по 01.01.10274. Відсутність шкідливих комах; лісництво в межах 634 га. Характер лісу:					
-11-	32-33 ¹	105+50+5	-11-	0,1	Сильна
-11-	48-1 ¹	105+50	-11-	0,1	Сильна
-11-	80-27 ¹	105	-11-	0,4	Сильна
-11-	51-6	105+25+50	-11-	14,5	Середня
-11-	87-9	105	-11-	2,2	Середня
-11-	112-24	105+50	-11-	3,6	Слабка
-11-	112-25	95, 15, 2	-11-	2,5	Середня

Необхідні заходи по боротьбі з шкідниками або хворобами	Характер і час проведених заходів і їх ефективність	Вартість проведених робіт (всього на 1 га)	Характер стану по даним останніх спостережень і час їх проведення	Час затування осередку і його списання
7	8	9	10	11
СРВ				
СРВ				
СРВ				
СРВ				
СРВ				
СРВ	СРВ-2017-1.4			
СРВ				
ССР				
ССР				
ССР	ССР-2017-0.2			
ССР	ССР-2017-0.3			
СРВ				
ССР	ССР-2017-0.1			
ССР				
СРВ				
СРВ				
СРВ	СРВ-1010-0.2			
СРВ				
ССР	ССР-2020-0.3			
ССР	ССР-1010-0.4			
на відрах міну - 185820				
10101010-1234 20				
ССР				
ССР				
ССР				
СРВ				
СРВ				
СРВ				
СРВ				

КНИГА

обліку осередків шкідників
і хвороб лісу

Державне лісове господарство
ДП „Держлісгосп України“

Розпочата 01.01 2020 р.

Закінчена _____ 20__ р.

Необхідні заходи по боротьбі з шкідниками або хворобами	Характер і час проведених заходів і їх ефективність	Вартість проведених робіт (всього на 1 га)	Характер стану по даним останніх спостережень і час їх проведення	Час затухання осередку і його списання
7	8	9	10	11
2020р				
ВСР				
СРВ	СРВ-2023р - 6,1га			
СРВ				
СРВ				
СРВ				
СРВ				
СРВ				
СРВ				
СРВ				
СРВ				
СРВ				
СРВ				
СРВ				
СРВ				
СРВ				
СРВ				
СРВ				
СРВ				
СРВ				
СРВ				
СРВ				
СРВ				
СРВ				
СРВ				
СРВ				
СРВ				
СРВ	СРВ-2021р - 6,2га			
СРВ				
СРВ				
СРВ	СРВ-2021р - 19,0га			
СРВ				
СРВ				
СРВ	СРВ-2021р - 5,0га			

Назва лісництва	Квартали	Характеристика насадження	Найменування шкідників, хвороб та інших причин пошкодження лісу. Час виявлення	Площа охоплена шкідниками та хворобами	Інтенсивність зараження (число шкідників на одиницю виміру, м2, дерево і т.д. Характер пошкодження)
1	2	3	4	5	6
Радомисльське	72-8	100к, 1, ВЛРС	коренева губка	29,0	слабка
—	72-12	100к, 1А, ВЛРС	коренева губка	6,2	слабка
—	75-16	100к, 1А, ВЛРС	коренева губка	9,6	слабка
—	77-6	100к, 1А, ВЛРС	коренева губка	4,5	слабка
Разом:				224,2	
Радомисльське	1-10	60МД, 1Б, СЛРС	коріюг вершинний	1,7	слабка
—	2-9	100, 1Б, ВЛРС	коріюг вершинний	0,5	слабка
—	2-16	100, 1А, ВЛРС	коріюг верш.	0,5	слабка
—	4-8	80, 1Бп, 1А, ВЛРС	коріюг верш.	5,9	слабка
—	4-9	80, 1Бп, 1А, ВЛРС	коріюг верш.	6,5	слабка
—	4-25	100, 1А, ВЛРС	коріюг верш.	2,6	слабка
—	5-6	100, 1, ВЛРС	коріюг верш.	7,2	слабка
—	5-13	80, 1Бп, 1А, ВЛРС	коріюг верш.	1,9	слабка
—	6-11	80, 1Бп, 1А, ВЛРС	коріюг верш.	3,7	слабка
—	7-19	100, 1А, ВЛРС	коріюг верш.	0,5	слабка
—	7-23	100, 1А, ВЛРС	коріюг верш.	0,5	слабка
—	7-27	100, 1Б, ВЛРС	коріюг верш.	0,5	слабка
—	9-14	100, 1, ВЛРС	коріюг верш.	1,7	слабка
—	9-16	100, 1, ВЛРС	коріюг верш.	1,2	слабка
—	16-9	100, 1А, ВЛРС	коріюг верш.	8,6	слабка
—	16-19	100, 1А, ВЛРС	коріюг верш.	6,3	слабка
—	16-22	100, 1, ВЛРС	коріюг верш.	2,5	слабка
—	16-25	80, 2Бп, 1, ВЛРС	коріюг верш.	0,7	слабка
—	16-27	50, 5Бп, 2, ВЛРС	коріюг верш.	0,8	слабка
—	16-29	80, 2Бп, 3, ВЛРС	коріюг верш.	0,6	слабка
—	16-30	80, 1Бп, 1, ВЛРС	коріюг верш.	1,2	слабка
—	16-31	80, 2Бп, 1, ВЛРС	коріюг верш.	1,6	слабка
—	17-15	80, 1Бп, 1, ВЛРС	коріюг верш.	1,2	слабка
—	21-13	80, 1Бп, 1А, ВЛРС	коріюг верш.	1,4	слабка
—	22-17	100, 1А, СЛРС	коріюг верш.	0,4	слабка

Необхідні заходи по боротьбі з шкідниками або хворобами	Характер і час проведених заходів і їх ефективність	Вартість проведених робіт (всього на 1 га)	Характер стану по даним останніх спостережень і час їх проведення	Час затухання осередку і його списання
7	8	9	10	11
СРВ				
СРВ				
СРВ	СРВ - 0,6 га 2020р			
ПРД	ПРД - 4,5 га 2020р			
СРВ				
СРВ				
СРВ				
СРВ				
СРВ				
СРВ				
СРВ	СРВ - 2021р - 7,2 га			
СРВ				
СРВ	СРВ - 3,7 га 2021р.			
СРВ				
СРВ	СРВ - 0,5 га, 2020р			
СРВ	СРВ - 0,5 га, 2020р			
СРВ	СРВ - 1,7 га 2020р			
СРВ				
СРВ	СРВ - 8,6 га, 2020р			
СРВ				
СРВ				
СРВ				
ПРД	ПРД - 3,0 га 2020р			
СРВ				
СРВ				
СРВ				
СРВ				
СРВ				
СРВ	СРВ - 4 га 2020р			

Назва лісництва	Квартали	Характеристика насадження	Найменування шкідників, хвороб та інших причин пошкодження лісу. Час виявлення	Площа охоплена шкідниками та хворобами	Інтенсивність зараження (число шкідників на одиницю виміру, м2, дерево і т.д. Характер пошкодження)
1	2	3	4	5	6
Дорожечка	27-13	8С, 2Бп, А2С, 2	корояд верх.	4,2	слабка
— 1 —	28-11	8С, 1Бп, 1, В2ДС	корояд верх.	1,2	слабка
— 1 —	29-19	10С, 1А, СМДС	корояд верх.	0,5	слабка
— 1 —	35-13	8С, 2Бп, 1, С4ВЛО	корояд верх.	1,8	слабка
— 1 —	38-26	8С, 1Бп, 1А, В2ДС	корояд верх.	1,6	слабка
— 1 —	38-33	8С, 2Бп, 1А, В2ДС	корояд верх.	1,5	слабка
— 1 —	41-2	10С, 1А, СМДС	корояд верх.	0,6	слабка
— 1 —	42-21	8С, 2Бп, 1А, В2ДС	корояд верх.	3,0	слабка
— 1 —	47-28	8С, 1Бп, 1, В2ДС	корояд верх.	2,3	слабка
— 1 —	48-24	8С, 1Бп, 1, А2С	корояд верх.	1,1	слабка
— 1 —	50-8	8С, 2Бп, 1, В2ДС	корояд верх.	0,4	слабка
— 1 —	51-2	10С, 1А, В2ДС	корояд верх.	1,3	слабка
— 1 —	52-15	10С, 1Б, В2ДС	корояд верх.	1,1	слабка
— 1 —	52-27	10С, 1, В2ДС	корояд верх.	0,1	слабка
— 1 —	52-34	8С, 2Бп, 1, В2ДС	корояд верх.	0,1	слабка
— 1 —	57-12	10С, 1А, В2ДС	корояд верх.	6,7	слабка
— 1 —	57-23	10С, 1А, В2ДС	корояд верх.	5,6	слабка
— 1 —	60-5	8С, 1Бп, В2ДС	корояд верх.	3,9	слабка
— 1 —	60-6	8С, 1Бп, 1А, В2ДС	корояд верх.	3,4	слабка
— 1 —	61-7	10С, 1А, В2ДС	корояд верх.	0,8	слабка
— 1 —	62-25	8С, 1Бп, 1Б, В2ДС	корояд верх.	0,9	слабка
— 1 —	65-31	8С, 1Бп, 1Б, В2ДС	корояд верх.	2,2	слабка
— 1 —	73-8	10С, 1А, В2ДС	корояд верх.	4,5	слабка
— 1 —	74-1	10С, 1, В2ДС	корояд верх.	5,2	слабка
— 1 —	74-2	10С, 1, В2ДС	корояд верх.	19,5	слабка
— 1 —	74-12	10С, 1, В2ДС	корояд верх.	20,8	слабка
— 1 —	75-2	10С, 1, В2ДС	корояд верх.	7,7	слабка
— 1 —	75-4	10С, 1, В2ДС	корояд верх.	0,6	слабка
— 1 —	75-6	8С, 1Бп, 1А, В2ДС	корояд верх.	1,2	слабка
— 1 —	75-9	10С, 1, В2ДС	корояд верх.	11,7	слабка

вність
ення
жидників
ницію
у, м2,
і т.д.
ктер
ження

Необхідні заходи по боротьбі з шкідниками або хворобами	Характер і час проведених заходів і їх ефективність	Вартість проведених робіт (всього на 1 га)	Характер стану по даним останніх спостережень і час їх проведення	Час затухання осередку і його списання
7	8	9	10	11
СРВ	СРВ-4,2га, 2020р.			
СРВ				
СРВ	СРВ-1021р - 0,5га			
СРВ				
СРВ				
СРВ	СРВ-1,5га, 2020р			
СРВ				
СРВ	СРВ-3,0га, 2020р			
СРВ				
СРВ				
СРВ				
СРВ				
СРВ				
СРВ				
СРВ				
СРВ	СРВ-0,1га, 2020р.			
СРВ				
СРВ	СРВ-6,7га, 2020р.			
СРВ				
ПРЯЕ				
СРВ				
СРВ				
СРВ				
СРВ	СРВ-2,2га, 2020р.			
СРВ				
СРВ	СРВ-5,2га, 2020р.			
СРВ				
СРВ	СРВ-2,9га, 2020р			
СРВ	СРВ-5,1га 2020р.			
СРВ	СРВ-0,6га, 2020р.			
СРВ	СРВ-1,1га, 2020р.			
СРВ	СРВ-6,8га, 2020р.			

Назва лісництва	Квартали	Характеристика насадження	Найменування шкідників, хвороб та інших причин пошкодження лісу. Час виявлення	Площа охоплена шкідниками та хворобами	Інтенсивність зараження (число шкідників на одиницю виміру, м2, дерево і т.д. Характер пошкодження)
1	2	3	4	5	6
Підлісний ліс	75-14	100, 1, ВЛДС	коріюв. верш.	1,9	слабка
— —	77-10	100, 10, ВЛДС	коріюв. верш.	1,6	слабка
— —	78-5	100, 1, ВЛДС	коріюв. верш.	4,9	слабка
— —	78-7	100, 1, ВЛДС	коріюв. верш.	0,2	слабка
Разом:				18,90 га	
	28-9	80, 1, ВЛДС	коріюв. верш.	0,3	сильна
	46-17	100, 1А, ВЛДС	коріюв. верш.	0,7	сильна
	51-30	100, 10, 1, ВЛДС	коріюв.	0,8	сильна
	52-29	100, 10, 1, ВЛДС	коріюв.	0,3	сильна
	20-11	100, 1, ВЛДС	коріюв. верш.	0,2	сильна
Загалом		ка	01.01.2019р		осередків
		всього:	360 га. шкідники лісу:		
		хвороби лісу:	коріюв.		сильна
Підлісний ліс	6-12	100, 10, 1, ВЛДС	коріюв. верш.	5,2	слабка
	8-17	100, 10, 1А, ВЛДС	— —	4,6	середня
	18-26	100, 10, 1, ВЛДС	— —	0,8	слабка
	18-27	100, 1, ВЛДС	— —	0,5	слабка
	20-6	100, 10, 1, ВЛДС	— —	1,0	слабка
	20-5	100, 10, 1, ВЛДС	— —	0,9	середня
	27-2	100, 10, 1, ВЛДС	— —	2,2	слабка
	30-12	100, 10, 1, ВЛДС	— —	3,2	слабка
	30-4	100, 10, 1, ВЛДС	— —	1,2	середня
	31-9	100, 10, 1, ВЛДС	— —	1,5	середня
	35-11	100, 10, 1, ВЛДС	— —	7,0	слабка
	44-4	100, 10, 1, ВЛДС	— —	2,3	слабка
	44-23	100, 10, 1, ВЛДС	— —	2,1	середня
	46-9	100, 10, 1, ВЛДС	— —	5,1	слабка
	48-1	100, 10, 1, ВЛДС	— —	8,1	слабка
	55-9	100, 10, 1, ВЛДС	— —	2,1	слабка

вність
ання
дників
ицію
м2,
і т.д.
тер
нення

Необхідні заходи по боротьбі з шкідниками або хворобами	Характер і час проведених заходів і їх ефективність	Вартість проведених робіт (всього на 1 га)	Характер стану по даним останніх спостережень і час їх проведення	Час затухання осередку і його списання
7	8	9	10	11
СРВ				
СРВ				
СРВ	СРВ-4,8га, 2020р			
СРВ				
СРС	СРС-9,3га, 2020р			
СРС	СРС-0,7га, 2020р			
СРС	СРС-0,8га, 2020р			
СРС	СРС-0,5га, 2020р			
СРС	СРС-0,2га, 2020р			
векіркиків та хвороб мжу веріковесей кофій - 136га, 224га.				
СРВ	СРВ-2021р - 5,2га			
СРВ	СРВ-2021р - 4,6га			
СРВ	СРВ-2021р - 0,8га			
СРВ	СРВ-2021р - 0,5га			
СРВ	СРВ-2021р - 1,0га			
СРВ	СРВ-2021р - 0,9га			
СРВ	СРВ-2021р - 2,0га			
СРВ	СРВ-2021р - 3,2га			
СРВ	СРВ-2021р - 1,2га			
СРВ	СРВ-2021р - 1,5га			
СРВ	СРВ-2021р - 7,0га			
СРВ	СРВ-2021р - 2,3га			
СРВ	СРВ-2021р - 2,1га			
СРВ	СРВ-2021р - 5,1га			
СРВ	СРВ-2021р - 8,1га			
СРВ	СРВ-2021р - 2,1га			

Назва лісництва	Квартали	Характеристика насадження	Найменування шкідників, хвороб та інших причин пошкодження лісу. Час виявлення	Площа охоплена шкідниками та хворобами	Інтенсивність зараження (число шкідників на одиницю виміру, м2, дерево і т.д. Характер пошкодження
1	2	3	4	5	6
Деревна сировина	55-5	9G, 10, 1A	корінь. великий	11,3	слабке
	57-1	8G, 10, 1B, 1, B2	— " —	1,7	середнє
	57-21	10G+D, 1A, B2	— " —	6,0	середнє
	68-26	10G+D, 1A, B2	— " —	5,4	середнє
	68-22	10G, 1	— " —	0,7	середнє
	69-13	10G, 1A, B2	— " —	0,6	середнє
	69-6	10G+D, 1A, B2	— " —	0,4	слабке
	69-7	10G+1A, B2	— " —	0,6	слабке
	69-14	10G+D+1A, B2	— " —	7,7	слабке
	69-8	10G, 1	— " —	0,6	слабке
	71-10	10G+D, 1A	— " —	1,0	слабке
	8-15	9G, 10G+D, 1B2	— " —	4,1	середнє
	8-16	10G+D+D+1A, B2	— " —	1,1	слабке
	8-17	8G, 2D+D, 1, B2	— " —	0,7	слабке
	8-18	10G+D, 1A	— " —	1,0	слабке
	15-1	9G+D+D, 1A, B2	— " —	4,6	середнє
	25-17	10G+D+D, 1	— " —	2,1	слабке
	26-8	10G+D+D+D+1A, B2	— " —	2,8	середнє
	26-14	9G, 10G+D+D+1A, B2	— " —	2,9	середнє
	28-11	9G, 1B, 1, B2	— " —	1,2	середнє
	30-14	10G+D+D+D, 1A, B2	— " —	7,7	слабке
	34-20	8G, 2B, 1A, B2	— " —	3,2	середнє
	35-15	9G, 2B, 1A, B2	— " —	4,4	середнє
	38-21	9G, 1B, 1A	— " —	1,6	середнє
	41-9	10G+D+D+D+D+1A, B2	— " —	24,0	слабке
	44-13	8G, 2B, 1A, B2	— " —	0,3	слабке
	47-21	10G+D+D+1A, B2	— " —	0,8	слабке
	48-13	10G+D+D, 1	— " —	3,0	середнє
	49-14	10G+D+D, 1	— " —	5,4	слабке
	50-4	10G+D+D+D+D	— " —	7,5	середнє

живність
ження
шкідників
иницію
у, м2,
ю і т.д.
актер
ження

Необхідні заходи по боротьбі з шкідниками або хворобами	Характер і час проведених заходів і їх ефективність	Вартість проведених робіт (всього на 1 га)	Характер стану по даним останніх спостережень і час їх проведення	Час затухання осередку і його списання
7	8	9	10	11
СРВ	СРВ-11,3га, 2021р			
СРВ	СРВ-1,7га, 2021р			
СРВ	СРВ-6,0га, 2021р			
СРВ	СРВ-5,4га, 2021р			
СРВ	СРВ-9,7га, 2021р			
СРВ	СРВ-0,6га, 2021р.			
СРВ	СРВ-0,4га, 2021р.			
СРВ	СРВ-0,6га, 2021р.			
СРВ	СРВ-7,7га, 2021р			
СРВ	СРВ-0,6га, 2021р.			
СРВ	СРВ-1,0га, 2021р			
СРВ	СРВ-4,1га, 2021р			
СРВ	СРВ-1,1га, 2021р			
СРВ	СРВ-0,7га, 2021р.			
СРВ	СРВ-1,0га, 2021р.			
СРВ	СРВ-4,6га, 2021р.			
СРВ	СРВ-2,1га, 2021р			
СРВ	СРВ-2,8га, 2021р			
СРВ	СРВ-2,8га, 2021р			
СРВ	СРВ-4,1га, 2021р			
СРВ	СРВ-0,7га, 2021р СРВ-7,0га, 2021р			
СРВ	СРВ-3,2га, 2021р			
СРВ	СРВ-4,4га, 2021р			
СРВ	СРВ-1,6га, 2021р			
СРВ	СРВ-2,4га, 2021р			
СРС	СРС-0,3га, 2021р			
СРС	СРС-0,8га, 2021р			
СРВ	СРВ-3,0га, 2021р			
СРВ	СРВ-5,4га, 2021р			
СРВ	СРВ-7,5га, 2021р			

Назва лісництва	Квартали	Характеристика насадження	Найменування шкідників, хвороб та інших причин пошкодження лісу. Час виявлення	Площа охоплена шкідниками та хворобами	Інтенсивність зараження (число шкідників на одиницю виміру, м2, дерево і т.д. Характер пошкодження)
1	2	3	4	5	6
Водянський ліс	50-22	8С 2БП+О, 1	коріж, вкислий	0,9	слабка
	53-11	10СД, 1А,	— " —	1,3	слабка
	53-1	10С+Д, 1	— " —	4,0	середня
	65-12	10С, 1	— " —	0,5	середня
	66-5	9С 1Д, 1А	— " —	5,4	слабка
	69-1	10С+Д, 1	— " —	5,2	слабка
	69-5	10С+Вк, 1А	— " —	0,5	середня
	6-8	10С+Д, 1А	— " —	6,6	слабка
	6-9	9С 1БП+Д, 1А	— " —	4,7	слабка
	7-8	10С+Д+БП, 1	— " —	2,4	слабка
	7-9	10С+БП+Д, 1А	— " —	2,3	середня
	20-8	5С 5Д+БП, 1	— " —	0,4	середня
	20-7	6С 4Д+БП, 1А	— " —	2,0	середня
	20-9	7С 3Д, 1	— " —	0,5	слабка
	25-24	10С+Вк+БП+Д, 1	— " —	0,3	слабка
	25-22	10С+Вк+Д+БП, 1А	— " —	0,4	слабка
	26-27	10С+Д+БП, 1	— " —	4,3	слабка
	29-1	8С 2Д+Вк, 2	— " —	3,7	слабка
	29-8	10С+Д+БП+Вк, 1А	— " —	4,5	слабка
	34-9	9С 1Д+Вк+БП, 1А	— " —	2,4	середня
	35-21	10С+БП+Д, 1А	— " —	1,6	слабка
	37-2	10С+Д+БП, 1А	— " —	15,2	слабка
	43-28	10С+Д, 1	— " —	6,1	слабка
	43-27	10С+БП+Д+Г, 1А	— " —	4,6	слабка
	46-18	10С+БП+Д, 1А	— " —	5,3	слабка
	46-25	9С 1БП+Д, 1А	— " —	1,5	слабка
	46-24	9С 1БП+Д, 1А	— " —	1,2	середня
	47-7	10С+Д+БП, 1	— " —	1,8	середня
	48-17	9С 1БП+Д, 1	— " —	1,2	слабка
	49-1	10С+БП+Д, 1	— " —	6,3	слабка

Необхідні заходи по боротьбі з шкідниками або хворобами	Характер і час проведених заходів і їх ефективність	Вартість проведених робіт (всього на 1 га)	Характер стану по даним останніх спостережень і час їх проведення	Час затухання осередку і його списання
7	8	9	10	11
СРВ	СРВ-0,8га, 2021р			
СРВ	СРВ-11,3га 2021р			
СРВ	СРВ-4,9га, 2021р			
СРВ	СРВ-0,5га, 2021р			
СРВ	СРВ-1,4га 2021р			
СРВ	СРВ-5,2га 2021р			
СРВ	СРВ-0,5га 2021р			
СРВ	СРВ-6,6га 2021р			
СРВ	СРВ-4,7га, 2021р			
СРВ	СРВ-2,4га 2021р			
СРВ	СРВ-2,3га, 2021р			
СРВ	СРВ-0,4га 2021р			
СРВ	СРВ-2,0га, 2021р			
СРВ	СРВ-0,5га, 2021р			
СРВ	СРВ-0,3га, 2021р			
СРВ	СРВ-0,4га, 2021р			
СРВ	СРВ-4,3га 2021р			
СРВ	СРВ-3,7га, 2021р			
СРВ	СРВ-4,5га, 2021р			
СРВ	СРВ-2,4га 2021р			
СРВ	СРВ-9,0га 2021р			
СРВ	СРВ-15,2га 2021р			
СРВ	СРВ-6,1га 2021р			
СРВ	СРВ-4,6га, 2021р			
СРВ	СРВ-5,3га, 2021р			
СРВ	СРВ-1,5га 2021р			
СРВ	СРВ-1,2га 2021р			
СРВ	СРВ-1,8га 2021р			
СРВ	СРВ-1,2га, 2021р			
СРВ	СРВ-0,3га 2021р			

5
sua
dome
dome
sua
dome
dome
sua

- 14 -

КНИГА

обліку осередків шкідників і хвороб лісу

Богданівський л-в

ДП «Роздольський ЛР»

Розпочата 01. 01. 2020р.

Закінчена _____ 20 ____р.

Назва лісництва	Квартали	Характеристика насадження	Найменування шкідників, хвороб та інших причин пошкодження лісу. Час виявлення	Площа охоплена шкідниками та хворобами	Інтенсивність зараження (число шкідників на одиницю виміру, м2, дерево і т.д. Характер пошкодження
1	2	3	4	5	6
Золотий	7-4	10С ₂ К ₁ ; 1/В ₂ ; 0,5	Уфосмеліт	3,6	слабка
	7-8	10С ₂ К ₁ ; 1/В ₂ ; 0,7	— " —	2,6	— " —
	7-27	6С ₂ К ₁ ; 1/В ₂ ; 0,6	— " —	0,7	— " —
	9-16	10С ₂ К ₁ ; 1/В ₃ ; 0,51	— " —	4,3	слабка
	9-24	10С ₂ К ₁ ; 1/В ₃ ; 0,7	— " —	1,0	— " —
	9-29	10С ₂ К ₁ ; 1/В ₂ ; 0,6	— " —	3,7	— " —
	9-30	10С ₂ К ₁ ; 1/В ₃ ; 0,7	— " —	1,5	— " —
	9-33	10С ₂ К ₁ ; 1/В ₃ ; 0,55	— " —	2,2	— " —
	14-7	8С ₂ К ₂ В ₁ ; 1/В ₂ ; 0,9	— " —	7,2	— " —
	14-8	7С ₂ К ₂ В ₁ ; 1/В ₂ ; 0,85	— " —	0,4	— " —
	20-15	10С ₂ К ₁ ; 1/В ₂ ; 0,50	— " —	0,8	— " —
	21-8	10С ₂ К ₁ ; 1/В ₂ ; 0,40	— " —	2,3	— " —
	21-17	10С ₂ К ₁ ; 1/В ₂ ; 0,50	— " —	1,4	— " —
	21-19	10С ₂ К ₁ ; 1/В ₂ ; 0,50	— " —	2,1	— " —
	22-12	7С ₂ К ₂ В ₁ К ₁ ; 1/В ₃ ; 0,50	— " —	1,7	— " —
	22-18	8С ₂ К ₂ В ₁ К ₁ ; 1/В ₃ ; 0,55	— " —	2,1	— " —
	22-20	8С ₂ К ₂ В ₃ ; 1/В ₂ ; 0,70	— " —	2,3	— " —
	22-22	7С ₂ К ₂ В ₁ К ₁ ; 1/В ₃ ; 0,70	— " —	4,0	— " —
	22-24	7С ₂ К ₂ В ₃ В ₁ К ₁ ; 1/В ₃ ; 0,75	— " —	1,0	— " —
	23-6	10С ₂ К ₁ ; 1/В ₂ ; 0,50	— " —	3,8	— " —
	25-20	10С ₂ К ₁ ; 1/В ₃ ; 0,60	— " —	6,3	— " —
	25-26	10С ₂ К ₁ ; 2/В ₂ ; 0,30	— " —	2,8	— " —
	25-31	10С ₂ К ₁ ; 2/В ₂ ; 0,30	— " —	2,0	сильна
	25-32	10С ₂ К ₁ ; 2/В ₂ ; 0,50	— " —	1,3	середня
	29-27	8С ₂ К ₂ В ₃ ; 1/В ₂ ; 0,60	— " —	0,5	слабка
	30-23	9С ₂ К ₁ В ₃ ; 1/В ₂ ; 0,35	— " —	0,7	— " —
	31-8	10С ₂ К ₁ ; 2/В ₂ ; 0,60	— " —	0,6	— " —
	34-15	9С ₂ К ₁ В ₃ ; 1/В ₂ ; 0,60	— " —	1,0	— " —
	34-23	9С ₂ К ₁ В ₃ ; 1/В ₂ ; 0,60	— " —	8,3	— " —
	35-3	10С ₂ К ₁ ; 1/В ₂ ; 0,50	— " —	1,8	— " —

ість
ня
ників
цю
12,
г.д.
р
ння

Необхідні заходи по боротьбі з шкідниками або хворобами	Характер і час проведених заходів і їх ефективність	Вартість проведених робіт (всього на 1 га)	Характер стану по даним останніх спостережень і час їх проведення	Час затухання осередку і його списання
7	8	9	10	11
СР15	СР15-200р-2.6			
СР15	СР15-200р-2.6			
СР15				
ВСП				
ВСП				
ВСП	ВСП-200р-3.7			
ВСП				
ВСП	ВСП-200р-2.2			
ПРМ	ПРМ-200р-2.2			
ПРМ				
ВСП				
ВСП				
ВСП	СР15-200р-0.1 СР15-200р-1.3			
ВСП	ВСП-200р-2.1			
ВСП	СР15-200р-1.2			
СР				
ВСП	СР15-200р-2.3 СР15-200р-0.2			
ВСП	СР15-200р-2.3			
ВСП	СР15-200р-1.0			
ВСП				
ВСП	ВСП-200р-6.3			
ВСП				
ВСП				
ВСП				
ВСП				
ВСП				
ВСП	ВСП-200р-0.6			
ВСП				
ВСП				
ВСП	ВСП-200р-1.8			

Назва лісництва	Квартали	Характеристика насадження	Найменування шкідників, хвороб та інших причин пошкодження лісу. Час виявлення	Площа охоплена шкідниками та хворобами	Інтенсивність зараження (число шкідників на одиницю виміру, м ² , дерево і т.д. Характер пошкодження
1	2	3	4	5	6
Тоташинське	35-20	80% СБПД ₃ ; 1/В ₂ ; 0,7	Коренева цвіль	7,3	слабка
	36-1	100% К; 1/В ₂ ; 0,50	— " —	0,5	— " —
	36-2	100% К; 1/В ₂ ; 0,59	— " —	12,5	— " —
	36-6	90% СПД ₃ ; 1/В ₂ ; 0,70	— " —	4,6	— " —
	36-7	100% К; 1/В ₂ ; 0,70	— " —	1,9	— " —
	36-9	100% К; 1/В ₂ ; 0,50	— " —	3,5	— " —
	36-12	80% КД ₃ ; 1/В ₂	— " —	0,2	сильна
	36-13	80% КБПД ₃ ; 1/В ₂ ; 0,85	— " —	2,5	слабка
	37-6	90% КД ₃ ; 1/В ₂ ; 0,50	— " —	1,3	— " —
	37-7	80% КД ₃ ; 1/В ₂ ; 0,60	— " —	1,9	— " —
	37-11	100% К; 1/В ₂ ; 0,70	— " —	1,4	— " —
	37-14	80% СБПД ₃ ; 1/В ₃ ; 0,50	— " —	1,3	— " —
	37-17	100% К; 1/В ₃ ; 0,30	— " —	0,9	сильна
	37-19	100% К; 1/В ₃ ; 0,40	— " —	10,0	слабка
	37-20	90% СПД ₃ ; 1/В ₃ ; 0,70	— " —	2,9	— " —
	38-6	100% К; 1/В ₃ ; 0,70	— " —	5,8	— " —
	38-10	100% К; 1/В ₃ ; 0,70	— " —	0,5	— " —
	38-16	100% К; 1/В ₂ ; 0,60	— " —	0,5	— " —
	38-27	90% КД ₃ ; 1/В ₃ ; 0,70	— " —	0,9	— " —
	38-28	90% КД ₃ ; 1/В ₂ ; 0,60	— " —	0,5	— " —
	38-29	90% КД ₃ ; 1/В ₂ ; 0,70	— " —	2,0	— " —
	40-8	100% К; 2/В ₂ ; 0,40	— " —	6,6	— " —
	40-10	100% К; 1/В ₂ ; 0,85	— " —	1,1	— " —
	40-20	100% К; 1/В ₂ ; 0,70	— " —	0,5	— " —
	41-1	100% К; 1/В ₃ ; 0,40	— " —	6,2	— " —
	41-6	100% К; 1/В ₃ ; 0,45	— " —	5,4	— " —
	41-8	100% К; 1/В ₃ ; 0,60	— " —	7,2	— " —
	41-10	100% К; 1/В ₂ ; 0,50	— " —	1,9	— " —
	41-17	100% К; 1/В ₂ ; 0,50	— " —	9,0	— " —
	42-8	80% СБПД ₃ ; 1/В ₂ ; 0,80	— " —	1,7	— " —

Необхідні заходи по боротьбі з шкідниками або хворобами	Характер і час проведених заходів і їх ефективність	Вартість проведених робіт (всього на 1 га)	Характер стану по даним останніх спостережень і час їх проведення	Час затухання осередку і його списання
7	8	9	10	11
БСР				
БСР	СПД - WHP-25			
БСР	СПД - WHP-125			
БСР				
БСР				
БСР				
ССР	.			
ПРХ				
БСР				
БСР				
БСР				
БСР				
БСР				
Фубка за станом	СПД - WHP-2,6			
БСР	СПД - WHP-25			
БСР	WHP-2000-30			
БСР				
БСР				
БСР	СПД - WHP-25			
БСР				
БСР	WHP-WHP-25			
БСР				
ПРХ				
БСР				
БСР				
БСР				
БСР				
БСР				
ПРХ				

Назва лісництва	Квартали	Характеристика насаджень	Найменування шкідників, хвороб та інших причин пошкодження лісу. Час виявлення	Площа охоплена шкідниками та хворобами	Інтенсивність зараження (число шкідників на одиницю виміру, м2, дерево і т.д. Характер пошкодження)
1	2	3	4	5	6
Поташинське	42-10	100% R; 1/10; 0,50	Коренева губка	2,1	смадка
	42-11	100% R; 1/10; 0,50	- 4 -	1,5	- 4 -
	44-21	100% R; 1/10; 0,25	- 4 -	0,8	середня
	50-2	60% R; 30% B; 1/10; 0,70	- 4 -	2,9	смадка
	50-17	100% R; 1/10; 0,70	- 4 -	7,2	- 4 -
	52-8	100% R; 1/10; 0,60	- 4 -	1,0	- 4 -
	53-1	90% R; 10% B; 1/10; 0,75	- 4 -	7,4	- 4 -
	53-13	100% R; 1/10; 0,70	- 4 -	0,5	- 4 -
	54-5	90% R; 10% B; 1/10; 0,50	- 4 -	2,0	- 4 -
	54-7	100% R; 1/10; 0,60	- 4 -	5,7	- 4 -
	54-22	100% R; 1/10; 0,30	- 4 -	0,3	- 4 -
	54-24	100% R; 1/10; 0,70	- 4 -	10,4	- 4 -
	54-25	100% R; 1/10; 0,60	- 4 -	8,9	- 4 -
	54-27	100% R; 1/10; 0,81	- 4 -	7,3	- 4 -
	55-1	100% R; 1/10; 0,50	- 4 -	3,0	- 4 -
	55-7	100% R; 1/10; 0,70	- 4 -	1,7	- 4 -
	55-10	100% R; 1/10; 0,70	- 4 -	1,5	- 4 -
	55-22	100% R; 1/10; 0,60	- 4 -	1,2	- 4 -
	56-2	100% R; 1/10; 0,40	- 4 -	1,3	- 4 -
	56-3	100% R; 1/10; 0,50	- 4 -	2,1	- 4 -
	56-8	100% R; 1/10; 0,60	- 4 -	1,2	- 4 -
	56-9	90% R; 10% B; 1/10; 0,70	- 4 -	5,7	- 4 -
	56-10	70% R; 30% B; 1/10; 0,50	- 4 -	5,7	- 4 -
	56-11	100% R; 1/10; 0,75	- 4 -	4,0	- 4 -
	56-13	100% R; 1/10; 0,75	- 4 -	2,5	- 4 -
	56-15	100% R; 1/10; 0,70	- 4 -	5,3	- 4 -
	56-23	100% R; 1/10; 0,70	- 4 -	2,4	- 4 -
	56-35	100% R; 1/10; 0,60	- 4 -	1,2	- 4 -
	57-16	70% R; 30% B; 1/10; 0,60	- 4 -	4,6	- 4 -
	57-21	100% R; 1/10; 0,70	- 4 -	0,5	- 4 -

Необхідні заходи по боротьбі з шкідниками або хворобами	Характер і час проведених заходів і їх ефективність	Вартість проведених робіт (всього на 1 га)	Характер стану по даним останніх спостережень і час їх проведення	Час затухання осередку і його списання
7	8	9	10	11
ВСП				
ВСП				
ВСП	ВСП - 2000р - 0,8 ВСП - 2000р - 0,8			
ВСП				
ВСП	ВСП - 2000р - 2,2			
ВСП				
ВСП				
ВСП				
ВСП				
ВСП				
ВСП				
ВСП	СРПБ - 2000р - 10,4			
ВСП	СРПБ - 2000р - 8,3			
ПРЖ				
ВСП				
ВСП				
ВСП	ВСП - 2000р - 1,5			
ВСП				
ВСП				
ВСП	ВСП - 2000р - 2,1			
ВСП				
ВСП				
ВСП				
ПРЖ				
ПРЖ				
ВСП	ВСП - 2000р - 5,3 ВСП - 2000р - 5,3			
ВСП				
ВСП				
ВСП	ВСП - 2000р - 4,6			
ВСП				

Назва лісництва	Квартали	Характеристика насадження	Найменування шкідників, хвороб та інших причин пошкодження лісу. Час виявлення	Площа охоплена шкідниками та хворобами	Інтенсивність зараження (число шкідників на одиницю виміру, м2, дерево і т.д. Характер пошкодження)
1	2	3	4	5	6
Тогашинське	62-7	100%К; 1/В2; 0,60	Корієва цукра	5,0	- 4 -
	62-10	100%К; 1/В3; 0,60	- 4 -	12,0	слабка
	63-18	90%К1БП; 1/В2; 0,70	- " -	2,2	- 4 -
	63-19	100%К; 2/А2; 0,70	- 4 -	2,0	середня
	63-21	90%К1БП; 1/А2; 0,85	- 4 -	1,5	слабка
	63-22	100%К; 2/А2; 0,60	- 4 -	2,7	- 4 -
	63-25	100%К; 2/В2; 0,60	- 4 -	1,0	- 4 -
	64-2	100%К; 1/А2; 0,55	- 4 -	3,4	- 4 -
	64-3	90%К1БП; 1/А2; 0,55	- 4 -	3,1	- 4 -
	64-13	100%К; 1/А2; 0,60	- 4 -	0,4	- 4 -
	64-14	100%К; 1/В2; 0,75	- 4 -	3,0	- 4 -
	64-17	100%К; 1/А2; 0,50	- 4 -	9,7	середня
	64-18	100%К; 2/В2; 0,55	- 4 -	10,6	слабка
	64-19	100%К; 2/В2; 0,50	- 4 -	10,5	- 4 -
	64-24	100%К; 2/А2; 0,75	- 4 -	0,6	- 4 -
	64-27	100%К; 1/В2; 0,50	- 4 -	4,5	- 4 -
	64-34	100%К; 1/В2; 0,40	- 4 -	0,8	- 4 -
	69-7	100%К; 1/В2; 0,60	- 4 -	0,8	- 4 -
	69-14	100%К; 1/В3; 0,65	- 4 -	1,8	- 4 -
	70-13	100%К; 1/В2; 0,50	- 4 -	1,8	- 4 -
	71-14	100%К; 1/В2; 0,70	- 4 -	4,3	- 4 -
	71-24	100%К; 1/В2; 0,70	- 4 -	2,2	- 4 -
	71-32	100%К; 1/В2; 0,60	- 4 -	0,5	- 4 -
	71-33	100%К; 1/В2	- 4 -	0,8	сильна
	71-35	100%К; 1/В2	- 4 -	1,0	сильна
	72-32	100%К; 1/В2; 0,90	- 4 -	1,7	слабка
	73-8	80%К2Д3; 1/В2; 0,40	- 4 -	1,0	- 4 -
	73-15	100%К; 1/В2; 0,70	- 4 -	0,8	- 4 -
	73-16	100%К; 1/В2; 0,50	- 4 -	0,8	- 4 -
	73-20	100%К; 1/В2; 0,40	- 4 -	2,6	- 4 -

Необхідні заходи по боротьбі з шкідниками або хворобами	Характер і час проведених заходів і їх ефективність	Вартість проведених робіт (всього на 1 га)	Характер стану по даним останніх спостережень і час їх проведення	Час затухання осередку і його списання
7	8	9	10	11
ВСП	ВСП - ВДР - 5.0			
ВСП	ВСП - ВДР - 0.6			
ВСП				
ВСП				
ПРХ				
ВСП				
ВСП	ВСП - ВДР - 1.0			
ВСП	ВСП - ВДР - 3.4			
ВСП	ВСП - ВДР - 3.1			
ВСП				
ВСП				
ВСП				
ВСП				
ВСП				
ВСП				
ВСП				
ВСП				
ВСП				
ВСП	ВСП - ВДР - 1.8			
ВСП				
ВСП	ВСП - ВДР - 4.3			
ВСП				
ВСП				
ССР				
ССР				
ПРМ				
ВСП				
ВСП				
ВСП				
ССР				

Назва лісництва	Квартали	Характеристика насадження	Найменування шкідників, хвороб та інших причин пошкодження лісу. Час виявлення	Площа охоплена шкідниками та хворобами	Інтенсивність зараження (число шкідників на одиницю виміру, м2, дерево і т.д. Характер пошкодження
1	2	3	4	5	6
Лоташинське	73-21	100%к; 1/В2; 0,40	Лорешова чуба	9,6	сильна
	73-25	100%к; 1/В2;	— " —	0,4	середня
	73-35	80%к 2 БП; 1/В2; 0,7	— " —	7,3	слабка
	73-41	100%к; 1/В2; 0,50	— " —	0,6	— " —
	73-46	100%к; 1/В2	— " —	0,2	сильна
	73-47	100%к; 1/В2;	— " —	0,4	сильна
	75-33	80%к 2 БП; 1/В2; 0,85	— " —	3,8	слабка
	76-6	100%к; 1/В2; 0,60	— " —	5,2	— " —
	76-14	100%к; 1/В2; 0,60	— " —	1,6	— " —
	76-16	100%к; 1/В2; 0,60	— " —	3,1	— " —
	76-30	100%к; 1/В2; 0,65	— " —	9,0	— " —
	76-37	70%к 2 БП; 1/В2; 0,7	— " —	0,8	— " —
	77-1	100%к; 1/В2; 0,40	— " —	1,2	— " —
	77-2	100%к; 1/В2;	— " —	0,5	слабка
	77-4	100%к; 1/В2;	— " —	0,9	сильна
	77-9	100%к; 1/В2; 0,75	— " —	5,6	слабка
	77-11	100%к; 1/В2;	— " —	0,5	сильна
	77-15	100%к; 1/В2; 0,60	— " —	10,0	слабка
	77-20	90%к 1 БП; 1/В2; 0,70	— " —	5,0	— " —
	77-24	100%к; 1/В2; 0,60	— " —	4,7	— " —
	77-29	100%к; 1/В2; 0,70	— " —	1,2	— " —
	77-30	100%к; 1/В2; 0,70	— " —	2,7	— " —
	77-32	100%к; 1/В2; 0,60	— " —	1,9	— " —
	77-37	90%к 1 БП; 1/В2; 0,70	— " —	1,3	— " —
	1-39	100%к; 1/В3; 0,60	Лорешова чуба	2,0	— " —
	1-41	100%к; 1/В3; 0,60	Лорешова чуба	1,2	— " —
	2-27	80%к 2 БП; 1/В3; 0,40	— " —	6,8	слабка

ність
ння
дників
ицю
м2,
т.д.
тер
нення

Необхідні заходи по боротьбі з шкідниками або хворобами	Характер і час проведених заходів і їх ефективність	Вартість проведених робіт (всього на 1 га)	Характер стану по даним останніх спостережень і час їх проведення	Час затухання осередку і його списання
7	8	9	10	11
ССР				
ССР				
ВСР	ВСР - 100р - 4.3			
ВСР				
ССР				
ССР				
ПРХ				
ВСР				
ВСР				
ВСР				
ВСР				
ВСР				
ВСР				
ВСР				
ССР				
ССР				
ПРХ				
ССР				
ВСР				
ВСР				
ВСР				
ВСР				
ВСР				
ВСР	ВСР - 100р - 1.5			
ВСР				
	ПРХ - 7.2 м			
	ССР - 0.3 м			
	САР - 4.9 м			
	СРД - 36.4			
ВСР				
ВСР				
ВСР				

Назва лісництва	Квартали	Характеристика насадження	Найменування шкідників, хвороб та інших причин пошкодження лісу. Час виявлення	Площа охоплена шкідниками та хворобами	Інтенсивність зараження (число шкідників на одиницю виміру, м2, дерево і т.д. Характер пошкодження)
1	2	3	4	5	6
Поташинське	2-32	8С ₃ 2D ₃ ; 1/В ₃ ; 0,50	Жоріг вершинний	10,4	слабка
	3-3	8С ₃ 1D ₃ ; 1/В ₂ ; 0,70	— —	8,6	— —
	3-12	10С ₃ ; 1/В ₂ ; 0,40	— —	1,8	— —
	3-15	8С ₃ 2D ₃ ; 1/В ₂ ; 0,40	— —	6,2	— —
	3-20	10С ₃ ; 2/В ₂ ; 0,50	— —	1,4	— —
	7-4	10С ₃ ; 1/В ₂ ; 0,50	— —	3,6	— —
	7-5	9С ₃ 1BП; 1/В ₂ ; 0,60	— —	1,9	— —
	7-8	10С ₃ ; 1/В ₂ ; 0,70	— —	2,6	— —
	7-17	9С ₃ 1D ₃ ; 1/В ₂ ; 0,50	— —	4,2	— —
	8-6	10С ₃ ; 1/В ₃ ; 0,50	— —	2,0	— —
	9-2	10С ₃ ; 1/В ₂ ; 0,60	— —	6,7	— —
	9-3	10С ₃ ; 1/В ₂ ; 0,70	— —	2,5	— —
	9-16	10С ₃ ; 1/В ₃ ; 0,51	— —	4,3	— —
	9-20	10С ₃ ; 1/В ₃ ; 0,50	— —	2,5	— —
	9-24	10С ₃ ; 1/В ₃ ; 0,70	— —	1,0	— —
	9-29	10С ₃ ; 1/В ₂ ; 0,60	— —	3,7	— —
	9-33	10С ₃ ; 1/В ₃ ; 0,55	— —	2,2	— —
	10-11	10С ₃ ; 1/В ₃ ; 0,60	— —	1,3	— —
	10-15	10С ₃ ; 1/В ₃ ; 0,60	— —	0,9	— —
	11-5	7С ₃ 3D ₃ ; 1/В ₂ ; 0,30	— —	4,2	сильна
	11-8	10С ₃ ; 1/В ₂ ; 0,40	— —	1,0	середня
	11-16	10С ₃ ; 1/В ₂ ; 0,60	— —	2,5	слабка
	11-17	8С ₃ 2D ₃ ; 1/В ₂ ; 0,40	— —	3,8	— —
	11-23	10С ₃ ; 1/В ₂ ; 0,40	— —	2,6	— —
	12-1	9С ₃ 1D ₃ ; 1/В ₂ ; 0,60	— —	0,6	— —
	12-2	10С ₃ ; 1/В ₂ ; 0,60	— —	0,8	— —
	12-3	9С ₃ 1D ₃ ; 1/В ₂ ; 0,50	— —	2,1	— —
	12-21	6D ₃ 4C ₃ ; 2/В ₂ ; 0,60	— —	3,2	— —
	16-5	8С ₃ 2BП; 1/В ₂ ; 0,80	— —	2,4	— —
	16-14	6С ₃ 4D ₃ ; 1/В ₂ ; 0,30	— —	0,3	середня

на
не
ба
—
—
—
—
—
—
—
—
дне

4

Назва лісництва	Квартали	Характеристика насадження	Найменування шкідників, хвороб та інших причин пошкодження лісу. Час виявлення	Площа охоплена шкідниками та хворобами	Інтенсивність зараження (число шкідників на одиницю виміру, м2, дерево і т.д. Характер пошкодження)
1	2	3	4	5	6
Югашинське	16-25	8С ₃ БП; 1/В ₃ ; 0,85	Корізь вершинний	1,2	слабка
	16-33	6С ₃ З ₃ БП; 1/В ₃ ; 0,60	— " —	1,9	— " —
	16-47	7С ₃ 2ВБП; 1/В ₃ ; 0,40	— " —	0,8	— " —
	18-30	10С ₃ ; 1/В ₃ ; 0,50	— " —	3,6	— " —
	18-39	10С ₃ ; 1/В ₃ ; 0,30	— " —	2,5	— " —
	20-8	10С ₃ ; 1/В ₃ ; 0,80	— " —	0,6	— " —
	20-26	7С ₃ 1БП1В ₃ 10С ₃ 1/В ₃ ; 0,7	— " —	4,3	— " —
	20-29	10С ₃ ; 1/В ₃ ; 0,60	— " —	0,7	— " —
	21-8	10С ₃ К; 1/В ₃ ; 0,40	— " —	2,3	— " —
	21-9	8С ₃ 1В ₃ 1В ₃ К; 1/В ₃ ; 0,75	— " —	2,3	— " —
	21-18	10С ₃ ; 1/В ₃ ; 0,45	— " —	5,5	— " —
	22-18	8С ₃ К1В ₃ БП; 1/В ₃ ; 0,55	— " —	2,1	— " —
	22-19	8С ₃ 2В ₃ ; 1/В ₃ ; 0,60	— " —	1,6	— " —
	22-20	8С ₃ К2В ₃ ; 1/В ₃ ; 0,70	— " —	2,3	— " —
	22-22	7С ₃ К3БП; 1/В ₃ ; 0,70	— " —	4,0	— " —
	23-4	10С ₃ ; 1/В ₃ ; 0,50	— " —	0,7	— " —
	23-5	10С ₃ ; 1/В ₃ ; 0,60	— " —	1,7	— " —
	23-6	10С ₃ К; 1/В ₃ ; 0,50	— " —	3,8	— " —
	23-8	10С ₃ К; 1/В ₃ ; 0,70	— " —	0,2	— " —
	23-9	7С ₃ 3В ₃ ; 1/В ₃ ; 0,70	— " —	1,1	— " —
	23-10	10С ₃ ; 1/В ₃ ; 0,70	— " —	0,4	— " —
	23-11	10С ₃ ; 1/В ₃ ; 0,60	— " —	1,1	— " —
	23-12	10С ₃ ; 1/В ₃ ; 0,55	— " —	3,7	— " —
	23-13	10С ₃ ; 1/В ₃ ; 0,60	— " —	0,7	— " —
	23-14	10С ₃ ; 1/В ₃ ; 0,50	— " —	1,2	— " —
	23-18	10С ₃ ; 1/В ₃ ; 0,60	— " —	1,0	— " —
	23-19	10С ₃ ; 1/В ₃ ; 0,60	— " —	2,1	— " —
	23-21	10С ₃ ; 1/В ₃ ; 0,60	— " —	0,7	— " —
	23-22	10С ₃ ; 1/В ₃ ; 0,50	— " —	2,8	— " —
	23-23	10С ₃ ; 1/В ₃ ; 0,60	— " —	3,8	— " —

Необхідні заходи по боротьбі з шкідниками або хворобами	Характер і час проведених заходів і їх ефективність	Вартість проведених робіт (всього на 1 га)	Характер стану по даним останніх спостережень і час їх проведення	Час затухання осередку і його списання
7	8	9	10	11
ПРХ				
ВСП				
ВСП				
ВСП				
ВСП				
ВСП				
ВСП				
ВСП	ВСП-мшк-0,7			
ВСП				
СП				
ВСП	СП-мшк-1,6 ВСП-мшк-3,3			
СП				
ВСП	ВСП-мшк-1,6			
ВСП	ВСП-мшк-0,2 ВСП-мшк-2,3			
ВСП	ВСП-мшк-2,3			
ВСП	ВСП-мшк-0,7			
ВСП	ВСП-мшк-1,7			
ВСП				
ВСП	ВСП-мшк-0,2			
ВСП	ВСП-мшк-1,1			
ВСП	ВСП-мшк-0,4			
ВСП	ВСП-мшк-1,1			
ВСП	ВСП-мшк-3,7			
ВСП	ВСП-мшк-0,7			
ВСП	ВСП-мшк-1,2			
ВСП				
ВСП	ВСП-мшк-2,1			
ВСП				
ВСП				
ВСП	ВСП-мшк-3,7			

Назва лісництва	Квартали	Характеристика насадження	Найменування шкідників, хвороб та інших причин пошкодження лісу. Час виявлення	Площа охоплена шкідниками та хворобами	Інтенсивність зараження (число шкідників на одиницю виміру, м2, дерево і т.д. Характер пошкодження
1	2	3	4	5	6
Лобанівське	23-26	100 ₃ ; 1 ¹ /B ₃ ; 0,80	Жоріг червоний	1,6	слабка
	24-2	90 ₃ 1B1C; 1 ¹ /B ₃ ; 0,70	- " -	5,3	- " -
	24-4	90 ₃ 1B1C; 1 ¹ /B ₃ ; 0,50	- " -	0,6	- " -
	24-9	100 ₃ ; 1 ¹ /B ₃ ; 0,60	- " -	2,8	- " -
	24-10	100 ₃ ; 1 ¹ /B ₃ ; 0,70	- " -	0,5	- " -
	24-11	100 ₃ ; 1 ¹ /B ₃ ; 0,60	- " -	0,9	- " -
	24-12	100 ₃ ; 1 ¹ /B ₃ ; 0,60	- " -	0,7	- " -
	24-13	100 ₃ ; 1 ¹ /B ₃ ; 0,50	- " -	3,5	- " -
	24-14	100 ₃ ; 1 ¹ /B ₃ ; 0,35	- " -	0,5	- " -
	24-21	100 ₃ ; 1 ¹ /B ₃ ; 0,60	- " -	3,3	- " -
	24-22	100 ₃ ; 1 ¹ /B ₃ ; 0,50	- " -	2,9	- " -
	25-31	100 ₃ ; 1 ¹ /B ₂ ; 0,30	- " -	2,0	сильна
	25-32	100 ₃ ; 1 ¹ /B ₂ ; 0,50	- " -	1,3	середня
	30-16	100 ₃ ; 1 ¹ /B ₂ ; 0,50	- " -	1,5	слабка
	30-24	100 ₃ ; 1 ¹ /B ₂ ; 0,60	- " -	1,0	- " -
	31-10	90 ₃ 1B1T; 1 ¹ /B ₃ ; 0,60	- " -	1,2	- " -
	31-11	100 ₃ ; 1 ¹ /B ₂ ; 0,50	- " -	0,3	- " -
	31-40	90 ₃ 1B1T; 1 ¹ /B ₂ ; 0,50	- " -	0,6	- " -
	32-7	50 ₃ 4B1T; 1 ¹ /B ₃ ; 0,50	- " -	1,4	- " -
	32-17	100 ₃ ; 1 ¹ /B ₂ ; 0,50	- " -	0,4	сильна
	32-20	60 ₃ 4B1T; 1 ¹ /B ₂ ; 0,60	- " -	2,4	слабка
	32-21	60 ₃ 4B1T; 1 ¹ /B ₂ ; 0,70	- " -	1,5	- " -
	33-5	70 ₃ 3B1T; 1 ¹ /B ₂ ; 0,70	- " -	11,0	- " -
	34-1	90 ₃ 1B1T; 1 ¹ /B ₂ ; 0,50	- " -	3,0	- " -
	34-5	60 ₃ 4B1T; 1 ¹ /B ₃ ; 0,70	- " -	4,6	середня
	34-11	100 ₃ ; 1 ¹ /B ₃ ; 0,60	- " -	1,7	слабка
	34-15	90 ₃ 1B1T; 1 ¹ /B ₂ ; 0,60	- " -	1,0	сильна
	34-20	100 ₃ ; 1 ¹ /B ₂ ; 0,60	- " -	0,9	середня
	35-3	100 ₃ ; 1 ¹ /B ₂ ; 0,50	- " -	1,8	слабка
	35-6	90 ₃ 1B1T; 1 ¹ /B ₃ ; 0,45	- " -	2,0	сильна

Необхідні заходи по боротьбі з шкідниками або хворобами	Характер і час проведених заходів і їх ефективність	Вартість проведених робіт (всього на 1 га)	Характер стану по даним останніх спостережень і час їх проведення	Час затухання осередку і його списання
7	8	9	10	11
ВСР				
ВСР				
ВСР				
ВСР	ВСР-ВМР-2.8			
ВСР	ВСР-ВМР-0.5			
ВСР	ВСР-ВМР-0.5			
ВСР	ВСР-ВМР-0.7			
ВСР	ВСР-ВМР-5.5			
ВСР	ВСР-ВМР-0.5			
ВСР	ВСР-ВМР-3.5			
ВСР	ВСР-ВМР-2.5			
ВСР				
ВСР				
ВСР	ВСР-ВМР-1.5			
ВСР	ВСР-ВМР-1.8			
ВСР	ВСР-ВМР-1.2			
ВСР	ВСР-ВМР-0.5			
ВСР				
ВСР				
ВСР				
ВСР	ВСР-ВМР-2.4			
ВСР	ВСР-ВМР-1.4			
ВСР	ВСР-ВМР-11.0 ВСР-ВМР-11.0			
ВСР				
ВСР				
ВСР				
ВСР				
ВСР				
ВСР	ВСР-ВМР-1.8			
ВСР				

Назва лісництва	Квартали	Характеристика насадження	Найменування шкідників, хвороб та інших причин пошкодження лісу. Час виявлення	Площа охоплена шкідниками та хворобами	Інтенсивність зараження (число шкідників на одиницю виміру, м2, дерево і т.д. Характер пошкодження)
1	2	3	4	5	6
Югашинське	35-10	8С ₃ 1ВП1Р ₃ ; 1/В ₂ ; 0,45	Хорош вершинний	2,3	слабка
	35-11	9С ₃ 1Р ₃ ; 1/В ₂ ; 0,60	- - -	1,8	- - -
	36-12	8С ₃ 2Р ₃ ; 1/В ₂	- - -	0,2	сильна
	38-16	10С ₃ Р ₃ ; 1/В ₂ ; 0,60	- - -	0,5	слабка
	39-26	10С ₃ Р ₃ ; 1/В ₂ ; 0,70	- - -	5,4	- - -
	40-8	10С ₃ Р ₃ ; 2/В ₂ ; 0,40	- - -	6,6	- - -
	40-10	10С ₃ Р ₃ ; 1/В ₂ ; 0,85	- - -	1,1	- - -
	40-16	10С ₃ Р ₃ ; 1/В ₂ ; 0,60	- - -	6,6	- - -
	40-17	8С ₃ 2Р ₃ ; 1/В ₂ ; 0,25	- - -	0,3	- - -
	40-20	10С ₃ Р ₃ ; 1/В ₂ ; 0,70	- - -	0,5	- - -
	41-1	10С ₃ Р ₃ ; 2/В ₂ ; 0,40	- - -	6,2	- - -
	41-2	10С ₃ Р ₃ ; 1/В ₂ ; 0,60	- - -	2,4	- - -
	41-3	10С ₃ Р ₃ ; 1/В ₂ ; 0,55	- - -	2,9	- - -
	41-5	10С ₃ Р ₃ ; 1/В ₂ ; 0,50	- - -	1,1	- - -
	41-6	10С ₃ Р ₃ ; 1/В ₂ ; 0,45	- - -	5,4	- - -
	41-8	10С ₃ Р ₃ ; 1/В ₂ ; 0,60	- - -	7,2	- - -
	41-10	10С ₃ Р ₃ ; 1/В ₂ ; 0,50	- - -	1,9	- - -
	41-17	10С ₃ Р ₃ ; 1/В ₂ ; 0,50	- - -	9,0	- - -
	42-10	10С ₃ Р ₃ ; 1/В ₂ ; 0,50	- - -	2,1	- - -
	42-11	10С ₃ Р ₃ ; 1/В ₂ ; 0,50	- - -	1,5	- - -
	43-27	10С ₃ Р ₃ ; 1/В ₂ ; 0,60	- - -	2,4	- - -
	44-9	7С ₃ 1Р ₃ 1В ₃ 10С ₃ ; 1/В ₂ ; 0,50	- - -	0,9	середня
	44-21	10С ₃ Р ₃ ; 2/В ₂ ; 0,25	- - -	0,8	середня
	45-14	8С ₃ 1Р ₃ 10С ₃ ; 1/В ₂ ; 0,50	- - -	1,6	слабка
	45-22	10С ₃ Р ₃ ; 1/В ₂ ; 0,30	- - -	0,5	сильна
	45-35	6С ₃ 4Р ₃ ; 1/В ₂ ; 0,70	- - -	2,6	слабка
	45-40	10С ₃ Р ₃ ; 1/В ₂ ; 0,50	- - -	2,3	- - -
	45-42	8С ₃ 2Р ₃ ; 1/В ₂ ; 0,50	- - -	1,6	середня
	45-45	8С ₃ 1Р ₃ 1В ₃ ; 1/В ₂ ; 0,55	- - -	4,7	середня
	45-46	10С ₃ Р ₃ ; 1/В ₂ ; 0,42	- - -	2,7	сильна

ність
ня
дників
цію
м2,
т.д.
ер
ення

Необхідні заходи по боротьбі з шкідниками або хворобами	Характер і час проведених заходів і їх ефективність	Вартість проведених робіт (всього на 1 га)	Характер стану по даним останніх спостережень і час їх проведення	Час затухання осередку і його списання
7	8	9	10	11
Вср				
Оср				
Оср				
Вср				
Вср	Вср - 20.10.19 - 5.4.19			
Вср				
ПРХ				
Вср				
Вср				
Вср				
Вср				
Вср				
Вср				
Вср				
Вср				
Вср				
Вср				
Вср				
Вср				
Вср				
Вср				
Вср	Вср - 20.10.19 - 2.4			
Вср	Вср - 20.10.19 - 0.3			
Вср	Вср - 20.10.19 - 0.8 Вср - 20.10.19 - 0.8			
Вср				
Вср				
Вср				
Вср	Вср - 20.10.19 - 2.3			
Вср				
Вср	Вср - 20.10.19 - 0.2 Вср - 20.10.19 - 2.3 Вср - 20.10.19 - 2.3			
Вср				

Назва лісництва	Квартали	Характеристика насадження	Найменування шкідників, хвороб та інших причин пошкодження лісу. Час виявлення	Площа охоплена шкідниками та хворобами	Інтенсивність зараження (число шкідників на одиницю виміру, м2, дерево і т.д. Характер пошкодження
1	2	3	4	5	6
Тоташинське	45-55	10С ₃ ; 1/В ₂ ; 0,40	Короїд великий	2,1	сильна
	46-1	10С ₃ ; 2/В ₂ ; 0,50	- " -	3,5	слабка
	46-4	8С ₃ 2В ₇ ; 1/В ₂ ; 0,60	- " -	3,5	- " -
	46-8	10С ₃ ; 1/В ₂ ; 0,70	- " -	2,0	- " -
	46-12	10С ₃ ; 1/В ₂ ; 0,50	- " -	0,4	- " -
	46-17	10С ₃ ; 1/В ₂ ; 0,65	- " -	3,1	- " -
	47-2	10С ₃ ; 1*/В ₃ ; 0,45	- " -	6,5	- " -
	47-3	7С ₃ 3В ₇ ; 1*/В ₃ ; 0,40	- " -	0,6	- " -
	47-5	9С ₃ 1В ₃ ; 1/В ₃ ; 0,30	- " -	0,2	- " -
	47-13	10С ₃ ; 1/В ₃ ; 0,60	- " -	6,5	- " -
	47-20	7С ₃ 3В ₇ ; 1/В ₃ ; 0,70	- " -	0,9	- " -
	48-11	9С ₃ 1В ₃ ; 1*/В ₃ ; 0,60	- " -	7,8	- " -
	48-14	9С ₃ 1В ₇ ; 1/В ₃ ; 0,70	- " -	1,0	- " -
	50-17	10С ₃ К; 1*/В ₂ ; 0,70	- " -	7,2	- " -
	50-21	7С ₃ 2В ₃ 1В ₇ К; 1/В ₃ ; 0,6	- " -	2,1	- " -
	54-2	10С ₃ ; 1*/В ₃ ; 0,60	- " -	0,7	- " -
	54-5	9С ₃ К1В ₇ ; 1*/В ₃ ; 0,50	- " -	2,0	- " -
	54-7	10С ₃ К; 2/В ₂ ; 0,60	- " -	5,7	- " -
	54-19	9С ₃ 1В ₇ ; 1*/В ₃ ; 0,50	- " -	1,2	- " -
	54-24	10С ₃ К; 2/В ₂ ; 0,70	- " -	10,4	- " -
	54-25	10С ₃ К; 1/В ₂ ; 0,60	- " -	8,9	- " -
	54-27	10С ₃ К; 1*/В ₂ ; 0,81	- " -	7,3	- " -
	55-1	10С ₃ К; 1*/В ₃ ; 0,50	- " -	3,0	- " -
	55-7	10С ₃ К; 1*/В ₃ ; 0,70	- " -	1,7	- " -
	55-10	10С ₃ К; 1/В ₂ ; 0,70	- " -	1,5	- " -
	55-17	10С ₃ ; 2/В ₂ ; 0,60	- " -	2,1	- " -
	55-22	10С ₃ К; 1*/В ₃ ; 0,60	- " -	1,2	- " -
	56-13	10С ₃ К; 1*/В ₃ ; 0,75	- " -	2,5	- " -
	58-5	10С ₃ ; 1/В ₂ ; 0,60	- " -	6,5	- " -
	58-20	8С ₃ 2С ₃ ; 2/В ₂ ; 0,50	- " -	0,9	середня

24

Назва лісництва	Квартали	Характеристика насадження	Найменування шкідників, хвороб та інших причин пошкодження лісу. Час виявлення	Площа охоплена шкідниками та хворобами	Інтенсивність зараження (число шкідників на одиницю виміру, м2, дерево і т.д. Характер пошкодження
1	2	3	4	5	6
Тютюнницьке	58-23	100 ₃ ; 1/В ₂ ; 0,40	Російський вершинний	0,4	середнє
	59-7	100 ₃ ; 1/В ₂ ; 0,70	- - -	8,4	слабка
	59-19	100 ₃ ; 1/В ₂ ; 0,25	- - -	1,8	- - -
	59-27	90 ₃ 1БП; 1/В ₂ ; 0,60	- - -	2,2	- - -
	60-2	100 ₃ ; 1/В ₂ ; 0,60	- - -	2,6	- - -
	60-3	100 ₃ ; 1/В ₂ ; 0,60	- - -	8,6	- - -
	60-7	100 ₃ ; 1 ¹⁴ /В ₂ ; 0,60	- - -	17,2	- - -
	60-13	100 ₃ ; 1/В ₂ ; 0,50	- - -	1,7	- - -
	60-14	100 ₃ ; 1 ¹⁴ /В ₂ ; 0,60	- - -	7,6	- - -
	60-16	100 ₃ ; 1 ¹⁴ /В ₂ ; 0,60	- - -	2,8	- - -
	61-1	90 ₃ 103; 1/В ₂ ; 0,70	- - -	2,2	- - -
	61-2	90 ₃ 103; 1/В ₂ ; 0,70	- - -	1,6	- - -
	61-3	100 ₃ ; 1/В ₂ ; 0,70	- - -	1,5	- - -
	61-4	100 ₃ ; 1/В ₂ ; 0,70	- - -	0,4	- - -
	61-8	100 ₃ ; 1/В ₃ ; 0,45	- - -	10,8	- - -
	61-10	100 ₃ ; 1/В ₃ ; 0,45	- - -	2,1	- - -
	61-11	100 ₃ ; 1/В ₃ ; 0,45	- - -	8,8	- - -
	61-12	100 ₃ ; 1/В ₃ ; 0,50	- - -	9,0	- - -
	61-14	100 ₃ ; 1 ¹⁴ /В ₂ ; 0,60	- - -	4,6	- - -
	61-15	90 ₃ 103; 1 ¹⁴ /В ₂ ; 0,70	- - -	4,9	- - -
	61-16	100 ₃ ; 1/В ₂ ; 0,50	- - -	1,7	- - -
	61-19	100 ₃ ; 1/В ₃ ; 0,45	- - -	10,0	- - -
	62-1	50 ₃ 3081001БП; 1 ¹⁴ /В ₂ ; 0,7	- - -	13,0	- - -
	62-3	90 ₃ 1БП103; 1 ¹⁴ /В ₂ ; 0,70	- - -	11,0	- - -
	62-5	90 ₃ 1БП; 1 ¹⁴ /В ₂ ; 0,65	- - -	5,2	- - -
	62-6	100 ₃ ; 1/В ₂ ; 0,75	- - -	18,0	- - -
	62-7	100 ₃ ; 1/В ₂ ; 0,60	- - -	5,0	- - -
	62-10	100 ₃ ; 1/В ₃ ; 0,60	- - -	12,0	- - -
	62-12	100 ₃ ; 1/В ₂ ; 0,45	- - -	3,6	- - -
	62-13	90 ₃ 1БП; 1/В ₂ ; 0,75	- - -	1,2	- - -

Назва лісництва	Квартали	Характеристика насадження	Найменування шкідників, хвороб та інших причин пошкодження лісу. Час виявлення	Площа охоплена шкідниками та хворобами	Інтенсивність зараження (число шкідників на одиницю виміру, м2, дерево і т.д. Характер пошкодження
1	2	3	4	5	6
Лоташинське	ВЗ-6	10С ₃ ; 2/В ₂ ; 0,60	Горіх в'ршиш.	0,3	слабка
	ВЗ-7	10С ₃ ; 2/В ₂ ; 0,60	- " -	0,3	- " -
	ВЗ-12	10С ₃ ; 2/В ₂ ; 0,70	- " -	5,6	- " -
	ВЗ-13	9С ₃ 1БП; 1/В ₂ ; 0,75	- " -	3,2	- " -
	ВЗ-19	10С ₃ Р; 2/А ₂ ; 0,70	- " -	2,0	середня
	ВЗ-22	10С ₃ Р; 2/А ₂ ; 0,60	- " -	2,7	слабка
	ВЗ-13	10С ₃ Р; 1/А ₂ ; 0,60	- " -	0,4	- " -
	ВЗ-14	10С ₃ Р; 1/В ₂ ; 0,75	- " -	3,0	- " -
	ВЗ-17	10С ₃ Р; 2/А ₂ ; 0,50	- " -	9,7	- " -
	ВЗ-18	10С ₃ Р; 2/В ₂ ; 0,55	- " -	10,6	- " -
	ВЗ-19	10С ₃ Р; 2/В ₂ ; 0,50	- " -	10,5	- " -
	ВЗ-24	10С ₃ Р; 2/А ₂ ; 0,75	- " -	0,6	- " -
	ВЗ-27	10С ₃ Р; 1/В ₂ ; 0,50	- " -	4,5	- " -
	ВЗ-9	10С ₃ ; 1/В ₃ ; 0,50	- " -	2,8	- " -
	ВЗ-10	10С ₃ ; 2/В ₂ ; 0,50	- " -	0,9	- " -
	ВЗ-11	10С ₃ ; 1/В ₂ ; 0,60	- " -	0,7	- " -
	ВЗ-17	10С ₃ ; 1/В ₃ ; 0,65	- " -	7,8	- " -
	ВЗ-20	9С ₃ 1БП; 1/В ₃ ; 0,80	- " -	0,6	- " -
	ВЗ-32	10С ₃ ; 1/В ₃ ; 0,55	- " -	2,6	- " -
	ВЗ-41	9С ₃ 1БП; 1/В ₂ ; 0,70	- " -	1,7	- " -
	ВЗ-43	10С ₃ ; 1/В ₂ ; 0,50	- " -	2,9	- " -
	ВЗ-11	10С ₃ ; 1/В ₂ ; 0,70	- " -	4,0	- " -
	ВЗ-1	10С ₃ ; 1/В ₂ ; 0,60	- " -	1,8	- " -
	ВЗ-2	10С ₃ ; 1/В ₂ ; 0,60	- " -	1,5	- " -
	ВЗ-12	10С ₃ ; 1/В ₂ ; 0,65	- " -	2,5	- " -
	ВЗ-13	10С ₃ Р; 1/В ₂ ; 0,50	- " -	1,8	- " -
	ВЗ-21	8С ₃ 1БП1РЗ; 1/В ₂ ; 0,70	- " -	1,1	- " -
	ВЗ-23	8С ₃ 1БП1РЗ; 1/В ₂ ; 0,60	- " -	2,8	- " -
	ВЗ-35	9С ₃ 1РЗ; 1/В ₃ ; 0,50	- " -	4,3	- " -
	ВЗ-13	10С ₃ ; 1/В ₃ ; 0,65	- " -	0,9	- " -

Необхідні заходи по боротьбі з шкідниками або хворобами	Характер і час проведених заходів і їх ефективність	Вартість проведених робіт (всього на 1 га)	Характер стану по даним останніх спостережень і час їх проведення	Час затухання осередку і його списання
7	8	9	10	11
ВСП	ВСП - 2000 - 0.3			
ВСП	ВСП - 2000 - 0.3			
ВСП				
ВСП	ВСП - 2000 - 3.2			
ВСП				
ВСП				
ВСП				
ВСП				
ВСП				
ВСП				
ВСП				
ВСП				
ВСП				
ВСП				
ВСП	ВСП - 2000 - 2.8			
ВСП	ВСП - 2000 - 0.5			
ВСП	ВСП - 2000 - 0.7			
ВСП	ВСП - 2000 - 0.4			
ВСП				
ВСП	ВСП - 2000 - 2.6			
ВСП	ВСП - 2000 - 1.7			
ВСП				
ВСП	ВСП - 2000 - 4.0			
ВСП				
ВСП	ВСП - 2000 - 1.5			
ВСП				
ВСП				
ВСП				
ВСП				
ВСП				
ВСП				
ВСП				

Назва лісництва	Квартали	Характеристика насадження	Найменування шкідників, хвороб та інших причин пошкодження лісу. Час виявлення	Площа охоплена шкідниками та хворобами	Інтенсивність зараження (число шкідників на одиницю виміру, м2, дерево і т.д. Характер пошкодження
1	2	3	4	5	6
Тобачинське	71-14	100 _ж ; 1/В ₂ ; 0,70	Короїд вершинний	4,3	слабка
	71-24	100 _ж ; 1/В ₂ ; 0,70	- - -	2,2	- - -
	71-28	100 _ж ; 1/В ₂ ; 0,60	- - -	0,8	- - -
	71-30	100 _ж ; 1/В ₂ ; 0,60	- - -	0,6	- - -
	71-32	100 _ж ; 1/В ₂ ; 0,60	- - -	0,5	- - -
	71-33	100 _ж ; 1/В ₂	- - -	0,8	сильна
	71-35	100 _ж ; 1/В ₂	- - -	1,0	середня
	72-19	100 _ж ; 1/В ₂ ; 0,70	- - -	0,3	слабка
	72-32	100 _ж ; 1/В ₂ ; 0,50	- - -	1,7	- - -
	73-13	100 _ж ; 1/В ₂ ; 0,70	- - -	1,0	середня
	73-15	100 _ж ; 1/В ₂ ; 0,70	- - -	0,8	слабка
	73-16	100 _ж ; 1/В ₂ ; 0,50	- - -	0,8	- - -
	73-17	100 _ж ; 1/В ₂ ; 0,55	- - -	4,5	- - -
	73-20	100 _ж ; 1/В ₂ ; 0,40	- - -	2,0	- - -
	73-21	100 _ж ; 1/В ₂	- - -	0,6	середня
	73-25	100 _ж ; 1/В ₂	- - -	0,4	середня
	73-34	100 _ж ; 1/В ₂ ; 0,85	- - -	0,8	слабка
	73-46	100 _ж ; 1/В ₂	- - -	0,2	сильна
	73-47	100 _ж ; 1/В ₂	- - -	0,4	сильна
	74-3	90 _ж ; 1/В ₂ ; 0,30	- - -	1,2	сильна
	74-9	100 _ж ; 1/В ₂ ; 0,64	- - -	1,6	слабка
	74-15	80 _ж ; 1/В ₂ ; 0,30	- - -	1,0	сильна
	74-16	100 _ж ; 1/В ₂ ; 0,72	- - -	1,9	слабка
	74-30	100 _ж ; 1/В ₂ ; 0,85	- - -	1,4	- - -
	74-31	100 _ж ; 1/В ₂ ; 0,60	- - -	2,7	- - -
	74-34	90 _ж ; 1/В ₂ ; 0,70	- - -	3,8	середня
	75-3	100 _ж ; 1/В ₂ ; 0,70	- - -	8,8	слабка
	75-10	100 _ж ; 1/В ₂ ; 0,70	- - -	1,4	- - -
	75-15	100 _ж ; 1/В ₂ ; 0,60	- - -	8,0	- - -
	75-19	100 _ж ; 1/В ₂ ; 0,50	- - -	4,4	- - -

Необхідні заходи по боротьбі з шкідниками або хворобами	Характер і час проведених заходів і їх ефективність	Вартість проведених робіт (всього на 1 га)	Характер стану по даним останніх спостережень і час їх проведення	Час затухання осередку і його списання
7	8	9	10	11
ВСР	ВСР - 200р - 4.5			
ВСР				
ВСР				
ВСР				
ВСР				
ССР				
ССР				
ВСР	ВСР - 200р - 0.5			
ПРХ				
ВСР				
ВСР	ВСР - 200р - 1.			
ВСР				
ССР				
ССР				
ССР				
ССР				
ПРХ				
ССР				
ССР				
ВСР	ВСР - 200р - 1.2			
ВСР	ВСР - 200р - 1.6			
ВСР	ВСР - 200р - 1.0			
ВСР	ВСР - 200р - 1.5			
ПРХ				
ВСР	ВСР - 200р - 2.7			
ВСР				
ВСР				
ВСР				
ВСР	ВСР - 200р - 6.2			
ВСР				

Назва лісництва	Квартали	Характеристика насадження	Найменування шкідників, хвороб та інших причин пошкодження лісу. Час виявлення	Площа охоплена шкідниками та хворобами	Інтенсивність зараження (число шкідників на одиницю виміру, м2, дерево і т.д. Характер пошкодження)
1	2	3	4	5	6
Поташинське	75-21	10С ₃ ; ¹⁴ /В ₂ ; 0,60	Кораїд вершинний	5,7	смабка
	75-25	8С ₃ 2БП; ¹ /В ₂ ; 0,80	- - -	1,0	- - -
	75-36	10С ₃ ; ¹ /В ₂ ; 0,60	- - -	1,3	- - -
	75-37	10С ₃ ; ¹ /В ₂ ; 0,70	- - -	0,5	- - -
	76-1	10С ₃ ; ¹ /В ₂ ; 0,60	- - -	2,0	- - -
	76-2	10С ₃ ; ¹ /В ₂ ; 0,65	- - -	5,8	- - -
	76-3	10С ₃ ; ¹ /В ₂ ; 0,65	- - -	2,2	- - -
	76-6	10С ₃ К; ¹⁴ /В ₂ ; 0,60	- - -	5,2	- - -
	76-14	10С ₃ К; ¹ /В ₂ ; 0,60	- - -	1,6	- - -
	76-16	10С ₃ К; ¹ /В ₂ ; 0,60	- - -	3,1	- - -
	76-29	10С ₃ ; ¹⁴ /В ₂ ; 0,65	- - -	1,5	- - -
	76-30	10С ₃ К; ¹ /В ₂ ; 0,65	- - -	9,0	- - -
	76-37	7С ₃ К1БП2ВЛК; ¹⁴ /В ₂ ; 0,80	- - -	0,8	- - -
	77-1	10С ₃ К; ¹ /В ₂ ; 0,40	- - -	1,2	- - -
	77-2	10С ₃ К; ¹ /В ₂	- - -	0,5	сильна
	77-4	10С ₃ К; ¹ /В ₂	- - -	0,9	сильна
	77-5	8С ₃ 2БП; ¹ /В ₂ ; 0,70	- - -	9,5	смабка
	77-9	10С ₃ К; ¹⁶ /В ₂ ; 0,75	- - -	5,6	- - -
	77-11	10С ₃ К; ¹ /В ₂	- - -	0,5	сильна
	77-15	10С ₃ К; ¹ /В ₂ ; 0,60	- - -	10,0	смабка
	77-20	9С ₃ К1БП; ¹ /В ₂ ; 0,7	- - -	5,0	- - -
	77-24	10С ₃ К; ¹ /В ₂ ; 0,60	- - -	4,7	- - -
	77-27	8БП2С3; ¹⁴ /В ₂ ; 0,70	- - -	9,9	- - -
	77-29	10С ₃ К; ¹⁴ /В ₂ ; 0,70	- - -	1,2	- - -
	77-30	10С ₃ К; ¹⁴ /В ₂ ; 0,70	- - -	2,7	- - -
	77-32	10С ₃ К; ¹⁴ /В ₂ ; 0,60	- - -	1,9	- - -
	77-37	9С ₃ 1БП; ¹⁴ /В ₂ ; 0,70	- - -	1,3	- - -

Необхідні заходи по боротьбі з шкідниками або хворобами	Характер і час проведених заходів і їх ефективність	Вартість проведених робіт (всього на 1 га)	Характер стану по даним останніх спостережень і час їх проведення	Час затухання осередку і його списання
7	8	9	10	11
БСР				
БСР	БСР - 20.08 - 1.0			
БСР				
БСР				
БСР				
БСР				
БСР				
БСР				
БСР				
БСР				
БСР				
БСР				
БСР				
БСР				
БСР				
БСР				
ПРХЛ				
БСР				
БСР				
БСР				
БСР				
БСР				
БСР				
БСР	БСР - 20.08 - 1.5			
БСР				
БСР	БСР - 18.1			
	БСР - 3.2			
	БСР - 0.4			
	БСР - 0.5			

Назва лісництва	Квартали	Характеристика насадження	Найменування шкідників, хвороб та інших причин пошкодження лісу. Час виявлення	Площа охоплена шкідниками та хворобами	Інтенсивність зараження (число шкідників на одиницю виміру, м2, дерево і т.д. Характер пошкодження
1	2	3	4	5	6
Югашинське	3-3	8С31Р31Р3; ¹⁴ /В2; 0,7	Вусак хрипий сосн.	8,6	слабка
	3-3	8С31Р31Р3; ¹⁴ /В2; 0,7	Вусак короткохвост.	8,6	слабка
	59-28	7С32БП1Р3; ¹⁴ /В3; 0,85	Ошела	0,5	слабка
	65-1	6БП1С31В1С3; ² /В2; 0,9	- - -	1,1	слабка
	66-14	8С32БП; ¹⁴ /В2; 0,80	- - -	4,2	слабка
	17-30	8С31Р31БП; ¹⁴ /В3; 0,60	Смолевий рак	3,8	слабка
	16-6	8С31БП1Р3; ¹⁴ /В3; 0,97	Губка соснова	2,1	слабка
	16-7	8С31Р31Р3; ¹⁴ /В3; 0,70	Губка соснова	1,8	слабка
	22-2	6С33БП1Р3; ¹⁴ /В3; 0,70	- - -	6,5	- - -
	22-16	8С32Р33БП; ¹⁴ /В3; 0,70	- - -	1,0	слабка
	22-22	7С33БП; ¹⁴ /В3; 0,70	- - -	4,0	- - -
	24-18	4С36В1С; ¹⁴ /В4; 0,40	- - -	0,4	- - -
	24-9	10С3; ¹⁴ /В2; 0,64	- - -	1,6	- - -
	24-16	10С3; ¹⁴ /В2; 0,72	- - -	1,9	- - -
	1-1	10С34Р31Р31БП; ¹⁴ /В2; 0,7	Трутовик дубовий	1,4	слабка
	1-5	8Р32С3; ² /С2; 0,50	- - -	1,7	середня
	4-6	7Р33С3; ² /С2; 0,50	- - -	0,8	слабка
	1-28	5Р33Р32С3; ² /С2; 0,70	- - -	3,7	- - -
	4-24	6С32Р32БП; ¹⁴ /С2; 0,70	- - -	4,8	- - -
	4-28	9С31Р3; ¹⁴ /В2; 0,70	- - -	2,7	- - -
	4-29	8С32Р3; ¹⁴ /В2; 0,70	- - -	1,0	- - -

Необхідні заходи по боротьбі з шкідниками або хворобами	Характер і час проведених заходів і їх ефективність	Вартість проведених робіт (всього на 1 га)	Характер стану по даним останніх спостережень і час їх проведення	Час затухання осередку і його списання
7	8	9	10	11
Вср				
Вср				
Прж				
Вср				
Вср				
Вср				
Вср				
Вср				
Вср				
Вср				
Вср				
Вср				
Вср				
Вср				
Вср				
Вср				
Вср				

Назва лісництва	Квартали	Характеристика насадження	Найменування шкідників, хвороб та інших причин пошкодження лісу. Час виявлення	Площа охоплена шкідниками та хворобами	Інтенсивність зараження (число шкідників на одиницю виміру, м ² , дерево і т.д. Характер пошкодження
1	2	3	4	5	6
Поташинське	6-24	9С31Р3; 1/С2; 0,70	трутовик дубовий	0,5	слабка
	8-13	8Р32С3; 2/С3; 0,30	- - -	1,0	- - -
	8-24	5Р32БНВ4С13К2; 1/С3; 0,43	- - -	0,6	- - -
	11-4	9Р31С3; 3/С2; 0,70	- - -	7,8	- - -
	11-7	8Р32С3; 2/С2; 0,60	- - -	1,0	- - -
	11-12	10Р3; 2/С2; 0,70	- - -	2,4	- - -
	11-13	9Р31С3; 2/С2; 0,60	- - -	6,1	- - -
	11-22	8Р32С3; 2/С2; 0,60	- - -	0,3	- - -
	12-14	10Р3; 2/С2; 0,70	- - -	19,5	- - -
	12-18	8Р32С3; 2/С2; 0,60	- - -	1,2	- - -
	13-1	7Р33С3; 2/С2; 0,70	- - -	21,7	- - -
	13-2	8С32Р3; 1/С2; 0,75	- - -	3,7	- - -
	13-3	8С32Р3; 1/С2; 0,70	- - -	4,3	- - -
	13-4	9С31Р3; 1/С2; 0,60	- - -	12,8	- - -
	13-5	8Р32С3; 1/С2; 0,70	- - -	1,9	- - -
	13-6	8Р32С3; 2/С2; 0,60	- - -	2,5	- - -
	14-2	10Р3; 2/С2; 0,60	- - -	0,8	- - -
	14-10	10Р3; 1/С2; 0,70	- - -	6,0	- - -
	15-2	7С33Р3; 1/С2; 0,60	- - -	2,3	- - -
	15-9	10Р3; 2/С2; 0,70	- - -	3,4	- - -
	16-13	7Р31С32П3; 2/С2; 0,70	- - -	0,4	- - -
	16-43	8Р32Р3; 2/С4; 0,50	- - -	1,6	- - -
	16-57	5С33Р32БНВ4С13К2; 1/С3; 0,70	- - -	4,7	- - -
	16-60	4Р33С31БНВ4С13К2; 1/С3; 0,70	- - -	0,7	- - -
	16-61	6Р33С31БНВ4С13К2; 1/С3; 0,60	- - -	1,2	- - -
	17-11	6Р34С3; 2/С2; 0,50	- - -	0,7	- - -
	17-14	8Р32Р3; 2/С2; 0,50	- - -	2,7	- - -
	17-17	7Р31С32П3; 2/С2; 0,50	- - -	4,4	- - -
	17-22	8Р33С31БНВ4С13К2; 1/С3; 0,60	- - -	0,9	- - -
	17-30	8С31Р31БНВ4С13К2; 1/С2; 0,60	- - -	3,8	- - -

ість
ня
дників
цію
и2,
т.д.
ер
ення

Необхідні заходи по боротьбі з шкідниками або хворобами	Характер і час проведених заходів і їх ефективність	Вартість проведених робіт (всього на 1 га)	Характер стану по даним останніх спостережень і час їх проведення	Час затухання осередку і його списання
7	8	9	10	11
Вср				
Вср				
Вср	СЛР-шор-0,6			
Вср	СЛР-шор-1,1			
Вср				
Вср				
Вср				
Вср				
Вср				
Вср				
Вср				
Вср				
Вср				
Вср				
Вср				
Вср				
Вср				
Вср				
Вср				
Вср				
Вср				
Вср				
Вср				
Вср				
Вср				
Вср	СЛР-шор-0,5			
Вср				
Вср				
Вср				
Вср				
Вср				

Назва лісництва	Квартали	Характеристика насадження	Найменування шкідників, хвороб та інших причин пошкодження лісу. Час виявлення	Площа охоплена шкідниками та хворобами	Інтенсивність зараження (число шкідників на одиницю виміру, м ² , дерево і т.д. Характер пошкодження
1	2	3	4	5	6
Поташинське	17-39	6С3П2Б10С; 1/В2; 0,60	тригубовий дубовий	3,4	слабка
	18-2	5Д2С310С10Б1; 1/С2; 0,95	- " -	2,2	- " -
	18-20	6Д2С10С10Б1; 1/С2; 0,6	- " -	2,1	- " -
	22-17	6Д2Б12С3; 1/С2; 0,70	- " -	1,3	- " -
	26-1	10Д3; 1/В2; 0,60	- " -	0,8	- " -
	26-7	8С32Д3; 1/В2; 0,60	- " -	2,0	- " -
	26-13	6С34Д3; 1/В2; 0,70	- " -	4,2	- " -
	26-16	7Д33С3; 2/В2; 0,60	- " -	3,2	- " -
	26-18	8Д32С3; 3/С2; 0,60	- " -	1,6	- " -
	26-20	10Д3; 2/С2; 0,60	- " -	3,3	- " -
	26-21	6С34Д3; 1/В2; 0,70	- " -	2,0	- " -
	26-24	6С34Д3; 1/В2; 0,60	- " -	2,6	- " -
	27-2	5Д34С31Д3; 2/С2; 0,70	- " -	4,9	- " -
	27-7	4Д34Б10С20С3; 2/С2; 0,70	- " -	19,5	- " -
	28-2	7Д33С; 1/С2; 0,70	- " -	13,6	- " -
	28-7	6Д32С310С10Б1; 2/С2; 0,70	- " -	11,0	- " -
	29-25	6Д33С310Б1; 2/С2; 0,70	- " -	2,0	- " -
	29-29	6Д31Б1С310С10Б1; 2/С2; 0,70	- " -	6,1	- " -
	30-1	8Д31С310Б1; 2/В2; 0,70	- " -	0,2	- " -
	30-10	8Д32С3; 2/С2; 0,70	- " -	2,1	- " -
	30-11	8Д32С3; 2/С2; 0,70	- " -	5,7	- " -
	30-48	8Д32С3; 2/С2; 0,70	- " -	0,4	- " -
	31-19	6Д32С310С10Б1; 2/В2; 0,60	- " -	4,2	- " -
	32-5	4Д35Д1С3; 1/В3; 0,70	- " -	0,8	- " -
	32-13	7Д310С20Б1; 1/С2; 0,70	- " -	1,5	- " -
	32-20	6С34Д3; 1/В2; 0,60	- " -	2,4	- " -
	32-21	6С34Д3; 1/В2; 0,70	- " -	1,5	- " -
	32-22	10Д3; 1/В2; 0,70	- " -	5,4	- " -
	33-1	3Д32С35Д1; 1/В3; 0,70	- " -	5,8	- " -
	33-8	6Д335Д10С; 1/С2; 0,70	- " -	22,0	- " -

Необхідні заходи по боротьбі з шкідниками або хворобами	Характер і час проведених заходів і їх ефективність	Вартість проведених робіт (всього на 1 га)	Характер стану по даним останніх спостережень і час їх проведення	Час затухання осередку і його списання
7	8	9	10	11
ВСП				
ВСП				
ВСП				
ВСП				
ВСП				
ВСП				
ВСП				
ВСП	ВСП - 1024р - 3,2			
ВСП				
ВСП				
ВСП				
ВСП				
ВСП	ВСП - 1024р - 4,9			
ВСП	ВСП - 1024р - 13,3			
ВСП				
ВСП				
ВСП				
ВСП	ВСП - 1024р - 6,1			
ВСП				
ВСП	ВСП - 1024р - 2,1			
ВСП				
ВСП				
ВСП				
ВСП				
ВСП	ВСП - 1024р - 8,3			
ВСП				
ВСП				
ВСП				
ВСП				
ВСП	ВСП - 1024р - 3,6			

Назва лісництва	Квартали	Характеристика насадження	Найменування шкідників, хвороб та інших причин пошкодження лісу. Час виявлення	Площа охоплена шкідниками та хворобами	Інтенсивність зараження (число шкідників на одиницю виміру, м2, дерево і т.д. Характер пошкодження
1	2	3	4	5	6
Погощинецьке	34-20	10С ₂ ; 1/В ₂ ; 0,60	Пірутовіс дубовий	0,9	слабка
	35-18	70 ₂ 2С ₂ 10С ₂ ; 3/В ₂ ; 0,60	- - -	2,7	- - -
	36-18	50 ₂ 2С ₂ 2БП10С ₂ ; 2/С ₂ ; 0,70	- - -	4,7	- - -
	37-23	100 ₂ ; 2/С ₂ ; 0,50	- - -	1,6	- - -
	38-17	30 ₂ 3БП3С ₂ 10С ₂ ; 7/С ₂ ; 0,70	- - -	3,5	- - -
	42-9	100 ₂ ; 2/С ₂ ; 0,50	- - -	3,0	- - -
	43-6	90 ₂ 10С ₂ ; 2/С ₂ ; 0,50	- - -	4,2	- - -
	43-14	80 ₂ 2С ₂ ; 2/С ₂ ; 0,50	- - -	1,3	- - -
	44-1	60 ₂ 30 ₂ 1В ₂ ; 1/С ₂ ; 0,65	- - -	2,9	- - -
	44-2	60 ₂ 10 ₂ 1В ₂ ; 1/С ₂ ; 0,60	- - -	1,0	- - -
	44-3	90 ₂ 1С ₂ ; 7/С ₂ ; 0,70	- - -	8,6	- - -
	44-4	70 ₂ 2В ₂ 10С ₂ ; 2/С ₂ ; 0,60	- - -	2,3	- - -
	44-6	60 ₂ 30 ₂ 1В ₂ ; 1/С ₂ ; 0,60	- - -	2,1	- - -
	44-8	80 ₂ 10С ₂ 1БП; 2/С ₂ ; 0,70	- - -	6,2	- - -
	44-17	90 ₂ 10 ₂ ; 2/С ₂ ; 0,60	- - -	1,3	- - -
	45-1	40 ₂ 3В ₂ 200 ₂ 1С ₂ ; 1/С ₂ ; 0,6	- - -	3,4	- - -
	45-5	60 ₂ 10 ₂ 1БП10С ₂ 1В ₂ ; 1/С ₂ ; 0,6	- - -	3,3	- - -
	45-10	70 ₂ 2С ₂ 1В ₂ ; 2/С ₂ ; 0,60	- - -	1,5	- - -
	45-35	60 ₂ 40 ₂ ; 1/В ₂ ; 0,70	- - -	2,6	- - -
	46-3	60 ₂ 3С ₂ 1БП; 2/В ₂ ; 0,60	- - -	1,5	- - -
	46-5	60 ₂ 30 ₂ 1БП; 2/В ₂ ; 0,70	- - -	5,5	- - -
	49-13	80 ₂ 1БП10 ₂ ; 1/В ₂ ; 0,70	- - -	2,2	- - -
	50-1	60 ₂ 1С ₂ 1БП10С ₂ ; 2/В ₂ ; 0,70	- - -	4,9	- - -
	50-5	50 ₂ 30 ₂ 20С ₂ ; 1/В ₂ ; 0,70	- - -	4,2	- - -
	50-6	60 ₂ 1С ₂ 30С ₂ ; 1/С ₂ ; 0,60	- - -	6,2	- - -
	51-1	80 ₂ 2С ₂ ; 1/С ₂ ; 0,70	- - -	8,1	- - -
	51-4	50 ₂ 30 ₂ 1БП10С ₂ 1В ₂ ; 2/С ₂ ; 0,7	- - -	15,0	- - -
	52-1	50 ₂ 2С ₂ 1БП10С ₂ 1В ₂ ; 2/С ₂ ; 0,6	- - -	3,3	- - -
	61-9	40 ₂ 30 ₂ 1БП10С ₂ 1В ₂ ; 2/С ₂ ; 0,7	- - -	2,6	- - -
	62-2	50 ₂ 3С ₂ 20С ₂ ; 1/С ₂ ; 0,70	- - -	2,0	- - -

[illegible]

Назва лісництва	Кwartали	Характеристика насаджень	Найменування шкідників, хвороб та інших причин пошкодження лісу. Час виявлення	Площа охоплена шкідниками та хворобами	Інтенсивність зараження (число шкідників на одиницю виміру, м2, дерево і т.д. Характер пошкодження)
1	2	3	4	5	6
Югашинська	70-21	8с ₃ БП10 ₂ ; 1/В ₂ ; 0,70	Трутовик дубовий	1,1	слабка
	70-23	8с ₃ БП10 ₂ ; 1/В ₂ ; 0,60	- - -	2,8	- - -
	70-33	8с ₃ БП10 ₂ ; 1/В ₂ ; 0,80	- - -	1,6	- - -
	70-35	9с ₃ 10 ₂ ; 1/В ₂ ; 0,50	- - -	4,3	сильна
	73-45	10с ₃ ; 1/С ₂ ; 0,50	- - -	1,1	слабка
		.			
	87-42	5БП10 ₂ 40с ₃ ; 1/В ₂ ; 0,70	Трутовик кедровий силловий	2,1	слабка
	74-41	9БП10 ₂ 4с ₃ ; 1/В ₂ ; 0,70	Трутовик лускатий	0,5	слабка
	6-26	4с ₃ 30с ₃ БП10 ₂ ; 1/С ₂ ; 0,5	Трутовик березовий	3,4	слабка
	8-24	5с ₃ 2БП10 ₂ 4с ₃ 10с ₃ ; 1/В ₂ ; 0,3	- - -	0,6	сильна
	16-27	10с ₃ ; 1/В ₂ ; 0,85	Трутовик березовий	1,0	слабка
	16-60	10с ₃ 4с ₃ БП10 ₂ 4с ₃ ; 1/В ₂ ; 0,7	- - -	0,7	- - -
	16-61	6с ₃ 3с ₃ БП10 ₂ ; 1/С ₂ ; 0,60	- - -	1,2	- - -
	18-3	10БП10 ₂ ; 1/В ₂ ; 0,40	- - -	1,4	- - -
	18-7	10с ₃ ; 1/С ₂ ; 0,50	- - -	1,0	- - -
	19-29	4с ₃ 5БП10 ₂ ; 1/В ₂ ; 0,60	- - -	0,7	середня
	27-8	8с ₃ 2с ₃ ; 1/В ₂ ; 0,70	- - -	3,5	слабка
	30-10	8с ₃ 2с ₃ ; 1/С ₂ ; 0,70	- - -	2,1	сильна
	30-11	8с ₃ 2с ₃ ; 1/С ₂ ; 0,70	- - -	5,7	сильна
	31-19	6БП10 ₂ 10с ₃ 10с ₃ ; 1/В ₂ ; 0,60	- - -	4,2	слабка
	31-22	8с ₃ 10с ₃ БП10 ₂ ; 1/В ₂ ; 0,50	- - -	1,7	сильна
	31-38	8с ₃ БП10 ₂ ; 1/В ₂ ; 0,50	- - -	1,0	сильна
	34-18	10с ₃ ; 1/В ₂ ; 0,50	- - -	2,4	сильна
	34-19	8с ₃ БП10 ₂ 10с ₃ ; 1/В ₂ ; 0,30	- - -	0,5	сильна
	42-19	7БП10 ₂ 10с ₃ 10с ₃ ; 1/С ₂ ; 0,40	- - -	3,8	слабка
	43-14	8с ₃ 2с ₃ ; 1/С ₂ ; 0,50	- - -	1,3	сильна
	46-3	6с ₃ 3с ₃ БП10 ₂ ; 1/В ₂ ; 0,60	- - -	1,5	слабка
	47-1	6БП10 ₂ 10с ₃ 10с ₃ ; 1/В ₂ ; 0,50	- - -	1,8	- - -

[illegible]

Назва лісництва	Квартали	Характеристика насадження	Найменування шкідників, хвороб та інших причин пошкодження лісу. Час виявлення	Площа охоплена шкідниками та хворобами	Інтенсивність зараження (число шкідників на одиницю виміру, м2, дерево і т.д. Характер пошкодження
1	2	3	4	5	6
Поташинське	47-3	7С ₃ 3БП; ¹⁴ /В ₃ ; 0,40	Трубковий берез	0,6	сильна
	47-12	6БП 2С ₃ 2С ₃ ; ¹⁴ /В ₃ ; 0,50	- - -	2,7	слабка
	47-16	8С ₃ 1В ₃ 1БП; ¹⁴ /В ₃ ; 0,60	- - -	1,0	середня
	48-15	6В ₃ 2С ₃ 1С ₃ 1БП; ¹⁴ /В ₃ ; 0,7	- - -	6,8	слабка
	49-10	10С ₃ ; ¹⁴ /В ₃ ; 0,70	- - -	7,5	- - -
	53-14	6БП 3С ₃ 1В ₃ ; ¹⁴ /В ₃ ; 0,70	- - -	2,0	- - -
	57-19	8С ₃ 3БП; ¹⁴ /В ₃ ; 0,25	- - -	1,0	сильна
	58-23	10С ₃ ; ² /В ₃ ; 0,40	- - -	0,4	сильна
	62-2	5В ₃ 3С ₃ 2С ₃ ; ² /В ₃ ; 0,70	- - -	2,0	слабка
	64-11	10БП; ² /В ₃ ; 0,50	- - -	0,8	- - -
	65-10	9БП 1В ₃ ; ² /В ₃ ; 0,75	- - -	4,8	- - -
	68-23	7С ₃ 2В ₃ 1БП; ¹⁴ /В ₃ ; 0,70	- - -	1,9	сильна
	71-16	8С ₃ 2БП; ¹⁴ /В ₃ ; 0,60	- - -	4,8	слабка
	71-31	9С ₃ 1БП; ¹⁴ /В ₃ ; 0,50	- - -	1,8	сильна
	71-36	10БП; ² /В ₃ ; 0,40	- - -	0,4	слабка
	71-37	8БП 2С ₃ ; ² /В ₃ ; 0,30	- - -	1,3	- - -
	72-5	8БП 2В ₃ ; ² /В ₃ ; 0,70	- - -	1,5	- - -
	72-8	7В ₃ 1С ₃ 2БП; ² /С ₃ ; 0,70	- - -	5,3	- - -
	72-26	8В ₃ 1С ₃ 2БП; ² /С ₃ ; 0,70	- - -	10,7	- - -
	72-29	7В ₃ 1С ₃ 3БП; ² /С ₃ ; 0,60	- - -	1,1	- - -
	72-33	5БП 5В ₃ 1С ₃ ; ² /В ₃ ; 0,70	- - -	2,8	- - -
	72-34	8В ₃ 1С ₃ 2БП; ² /С ₃ ; 0,70	- - -	2,3	- - -
	73-37	5С ₃ 4БП 1В ₃ ; ¹⁴ /В ₃ ; 0,40	- - -	0,6	- - -
	74-47	7С ₃ 1В ₃ 2БП; ¹⁴ /В ₃ ; 0,75	- - -	2,8	сильна
	76-4	6В ₃ 2С ₃ 1С ₃ 1БП; ¹⁴ /С ₃ ; 0,70	- - -	3,8	середня
	76-36	8С ₃ 1БП 1В ₃ 1С ₃ ; ¹⁴ /В ₃ ; 0,55	- - -	1,5	сильна
	76-37	7С ₃ 1БП 2В ₃ 1С ₃ ; ¹⁴ /В ₃ ; 0,70	- - -	0,8	середня
	77-18	5БП 3С ₃ 2В ₃ 1С ₃ ; ¹⁴ /В ₃ ; 0,70	- - -	2,4	середня
	77-20	9С ₃ 1БП; ¹⁴ /В ₃ ; 0,70	- - -	5,0	середня
	77-25	8С ₃ 2БП; ¹⁴ /В ₃ ; 0,30	- - -	1,0	слабка

[illegible]

Назва лісництва	Квартали	Характеристика насадження	Найменування шкідників, хвороб та інших причин пошкодження лісу. Час виявлення	Площа охоплена шкідниками та хворобами	Інтенсивність зараження (число шкідників на одиницю виміру, м2, дерево і т.д. Характер пошкодження
1	2	3	4	5	6
Поташинське	27-27	8БП2С ₂ ; ¹ /В ₂ ; 0,70	Прутовий березов.	3,9	слабка
	27-36	7С ₂ 3БП; ¹ /В ₂ ; 0,60	- " -	1,7	- " -
	27-37	9С ₂ 1БП; ¹ /В ₂ ; 0,70	- " -	1,3	- " -
	1-3	8С ₂ 10С ₁ 10С ₂ ; ¹ /В ₂ ; 0,70	Прутовий осиковий	2,6	середня
	1-7	6С ₂ 10С ₁ 10С ₂ ; ¹ /В ₂ ; 0,5	- " -	0,7	слабка
	1-28	5С ₂ 3П ₂ 10С ₂ ; ² /С ₂ ; 0,70	- " -	3,7	- " -
	2-2	10С ₂ ; ¹ /В ₂ ; 0,70	- " -	0,6	середня
	11-22	8С ₂ 10С ₂ 10С ₂ ; ² /С ₂ ; 0,60	- " -	0,3	середня
	13-3	8С ₂ 2С ₂ ; ¹ /В ₂ ; 0,70	- " -	4,3	слабка
	13-5	8С ₂ 2С ₂ ; ¹ /С ₂ ; 0,70	- " -	1,9	- " -
	17-17	7С ₂ 10С ₁ 10С ₂ ; ² /С ₂ ; 0,50	- " -	4,4	- " -
	17-22	6С ₂ 10С ₁ 10С ₂ 10С ₂ ; ¹ /С ₂ ; 0,60	- " -	0,9	- " -
	17-39	6С ₂ 10С ₂ 10С ₂ ; ¹ /В ₂ ; 0,60	- " -	3,4	- " -
	18-7	10С ₂ ; ² /С ₂ ; 0,50	- " -	1,0	- " -
	18-20	6С ₂ 20С ₁ 10С ₂ 10С ₂ ; ¹ /С ₂ ; 0,60	- " -	2,1	- " -
	27-7	4С ₂ 10С ₁ 10С ₂ 2С ₂ ; ² /С ₂ ; 0,70	- " -	19,5	середня
	28-2	7С ₂ 10С ₂ ; ¹ /С ₂ ; 0,70	- " -	13,6	слабка
	28-7	6С ₂ 10С ₂ 10С ₂ ; ² /С ₂ ; 0,70	- " -	11,0	- " -
	33-8	6С ₂ 3БП10С ₂ ; ¹ /С ₂ ; 0,70	- " -	22,0	сильна
	36-18	5С ₂ 2С ₂ 2БП10С ₂ ; ¹ /С ₂ ; 0,70	- " -	4,7	середня
	37-16	7БП10С ₂ ; ¹ /В ₂ ; 0,50	- " -	0,4	слабка
	38-17	8С ₂ 3БП3С ₂ 10С ₂ ; ¹ /С ₂ ; 0,70	- " -	3,5	- " -
	44-4	2С ₂ 10С ₂ ; ² /С ₂ ; 0,60	- " -	2,3	- " -
	44-8	8С ₂ 10С ₂ 10С ₂ ; ² /С ₂ ; 0,70	- " -	6,2	- " -
	44-13	5БП4БП10С ₂ ; ¹ /С ₂ ; 0,80	- " -	1,8	- " -
	45-1	4С ₂ 3БП2С ₂ 10С ₂ ; ¹ /С ₂ ; 0,60	- " -	3,4	середня
	47-1	6БП2С ₂ 10С ₂ ; ² /В ₂ ; 0,50	- " -	1,8	слабка

100

90

Інтенсивність
зараження
число шкідників
на одиницю
виміру, м2,
дерево і т.д.
Характер
пошкодження

6

Необхідні заходи по боротьбі з шкідниками або хворобами	Характер і час проведених заходів і їх ефективність	Вартість проведених робіт (всього на 1 га)	Характер стану по даним останніх спостережень і час їх проведення	Час затухання осередку і його списання
7	8	9	10	11
слабка	ВСР			
середня	ВСР			
сильна	ВСР			
сильна	ВСР			
сильна	ВСР			
слабка	ВСР			
сильна	ВСР			
середня	ВСР			
слабка	ВСР			
- 4 -	ВСР			
- 1 -	ВСР			
- 1 -	ВСР			
слабка	ПРХ			
- 4 -	ПРХ			
сильна	СРС	СРС - 0,4 м - мкр		
сильна	СРС	СРС - 0,3 м - мкр		
середня	шкідників 1 га хвороб мкр всього: 1824 м.			
сильна	9 м, Верхівковий паразит 646 м, Хвороб мкр:			
3-4 клас	13,0 м, Трутовик дубовий - 402 м,			
Трутовик	Бурозовні - 188 м, Трутовик каштановий - 1 м,			
- 13 м,	Трутовик шовковистий 2 м.			

Назва лісництва	Квартали	Характеристика насадження	Найменування шкідників, хвороб та інших причин пошкодження лісу. Час виявлення	Площа охоплена шкідниками та хворобами	Інтенсивність зараження (число шкідників на одиницю виміру, м2, дерево і т.д. Характер пошкодження
1	2	3	4	5	6
Д. 010 м. т. м. ч. - 60	2-21	86% ДЗ + Г. н. 1; 0,7	немає буряків	0,9	немає
	7-1	106% Г. н. 1; 0,5	- " -	0,2	- " -
	7-18	106% ДЗ; 1; 0,7	- " -	1,1	- " -
	7-19	66% ДЗ + Г. н. 1; 0,7	- " -	4,5	- " -
	11-25	106% ДЗ; 1; 0,6	- " -	1,6	- " -
	11-26	106% ДЗ; 1; 0,7	- " -	1,7	- " -
	12-7	106% ДЗ; 1; 0,6	- " -	1,5	- " -
	12-11	86% ДЗ; 1; 0,6	- " -	5,1	- " -
	13-9	106% Г. н. 1; 0,85	- " -	2,1	- " -
	17-28	76% ДЗ + Г. н. 1; 0,6	- " -	1,3	- " -
	43-17	106% 1; 0,75	- " -	2,8	- " -
	43-30	86% ДЗ; 1; 0,6	- " -	0,3	- " -
	43-31	106% Г. н. 1; 0,6	- " -	0,6	- " -
	44-11	106% ДЗ + Г. н. 1; 0,6	- " -	1,5	- " -
	59-4	86% ДЗ + Г. н. 1; 0,7	- " -	7,3	- " -
	65-16	106% 1; 0,7	- " -	2,4	- " -
	73-2	106% 1; 0,7	- " -	12,0	- " -
	13-4	86% ДЗ + Г. н. 1; 0,6	- " -	12,8	немає
	29-20	106% ДЗ + Г. н. 1; 0,7	- " -	4,7	- " -
	40-27	106% ДЗ + Г. н. 1; 0,7	- " -	0,3	- " -
	41-18	86% Г. н. 1; 0,7	- " -	0,4	- " -
	41-19	106% 1; 0,7	- " -	0,9	- " -
	41-20	106% 1; 0,7	- " -	0,1	- " -
	44-16	106% ДЗ + Г. н. 1; 0,7	- " -	18,0	- " -
	68-17	66% ДЗ + Г. н. 1; 0,7	- " -	3,0	немає
	69-1	106% Г. н. 1; 0,6	- " -	0,4	- " -
	69-2	86% Г. н. + ДЗ; 1; 0,6	- " -	1,2	- " -
	11-16 ¹	106% ДЗ; 1; 0,6	немає основних шкідників	0,3	немає
	11-17 ¹	86% ДЗ; 1; 0,7	немає основних шкідників	0,2	- " -
	17-6 ²	106% ДЗ; 1; 0,7	немає основних шкідників	0,6	- " -

інтенсивність
зараження
кислот шкідників
на одиницю
виміру, м²,
деревина і т.д.
Характер
пошкодження

6	7	8	9	10	11
БСР	БСР	БСР-2021р-0.5			
БСР	БСР	БСР-2021р-0.2			
БСР	БСР	БСР-2021р-1.1			
БСР	БСР	БСР-2021р-4.5			
БСР	БСР	БСР-2021р-1.6			
БСР	БСР	БСР-2021р-1.2			
БСР	БСР	БСР-2021р-1.5			
БСР	БСР	БСР-2021р-5.1			
БСР	БСР	БСР-2021р-2.1			
БСР	БСР	БСР-2021р-1.3			
БСР	БСР	БСР-2021р-2.8			
БСР	БСР	БСР-2021р-0.3			
БСР	БСР	БСР-2021р-0.6			
БСР	БСР	БСР-2021р-1.5			
БСР	БСР	БСР-2021р-7.3			
БСР	БСР	БСР-2021р-2.4			
БСР	БСР	БСР-2021р-12.0			
БСР	БСР	БСР-2021р-12.8			
БСР	БСР	БСР-2021р-4.1			
БСР	БСР	БСР-2021р-0.3			
БСР	БСР	БСР-2021р-0.4			
БСР	БСР	БСР-2021р-0.3			
БСР	БСР	БСР-2021р-0.11			
БСР	БСР	БСР-2021р-18.0			
БСР	БСР	БСР-2021р-3.0			
БСР	БСР	БСР-2021р-0.7			
БСР	БСР	БСР-2021р-1.2			
СРС	СРС	СРС-2021р-0.3			
СРС	СРС	СРС-2021р-0.2			
СРС	СРС	СРС-2021р-0.6			

[illegible]

6

мне
осле
еже
мне
осле
мне
еже
и —
осле
еже

45

Назва лісництва	Квартали	Характеристика насадження	Найменування шкідників, хвороб та інших причин пошкодження лісу. Час виявлення	Площа охоплена шкідниками та хворобами	Інтенсивність зараження (число шкідників на одиницю виміру, м2, дерево і т.д. Характер пошкодження)
1	2	3	4	5	6
Поташинське	47-12	6БП10020; 1/2; 0,5	трутовик осиковий	2,7	слабка
	48-15	6Р22010010П; 1/2; 0,7	- - -	6,8	середня
	49-13	8С210П10; 1/2; 0,70	- - -	2,2	сильна
	50-5	5С220200; 1/2; 0,70	- - -	4,2	сильна
	50-6	6Р210000; 1/2; 0,60	- - -	6,2	сильна
	51-4	5Р22015010010; 1/2; 0,7	- - -	15,0	слабка
	62-2	8Р220000; 1/2; 0,70	- - -	2,0	сильна
	76-4	6Р22000010П; 1/2; 0,70	- - -	3,8	середня
	11-5	7С220; 1/2; 0,30	Висихання	4,2	слабка
	11-8	10С2; 1/2; 0,40	- - -	1,0	- - -
	11-17	8С220; 1/2; 0,40	- - -	3,8	- - -
	11-23	10С2; 1/2; 0,40	- - -	2,6	- - -
	58-28	9С210П; 1/2; 0,80	Пашковий шкідник	0,7	слабка
	72-32	10С2; 1/2; 0,80	- - -	1,7	- - -
	17-6'	10С2+13' 0,7	Білий	0,9	сильна
	75-1'	8С210+13+0,2	Білий	0,3	сильна
	Загальна на 01.01.2019. Оцінка шкідливості: Вулиця порівнюється з вулицями 433 та 159 м. Трутовик - 6 м. Сильна порівнюється з 19 м.				

КНИГА

обліку осередків шкідників і хвороб лісу

Подіївське ліництво

ДП «Родоманівське ЛПГ»

Розпочата 01. 01. 2020р.

Закінчена _____ 20 ____р.

Назва лісництва	Квартали	Характеристика насадження	Найменування шкідників, хвороб та інших причин пошкодження лісу. Час виявлення	Площа охоплена шкідниками та хворобами	Інтенсивність зараження (число шкідників на одиницю виміру, м2, дерево і т.д. Характер пошкодження
1	2	3	4	5	6
Лотіївське	1/7	10Сз, 1А, В3.	коренева цврка	1,4	сильна
Лотіївське	1/13	10Сз, 1А, В2	коренева цврка	1,5	сильний
Лотіївське	4/14	10Сз, 1А, В2	коренева цврка	0,3	сильний
Лотіївське	4/21	10Сз, 1А, В2	коренева цврка	1,1	сильний
Лотіївське	4/24	10Сз, 1А, В2	коренева цврка	0,9	сильний
Лотіївське	6/5	10Сз, 1А, В2	коренева цврка	2,5	сильний
Лотіївське	6/8	10Сз, 1А, В2	коренева цврка	1,3	сильна
Лотіївське	7/9	10Сз, 1А, В2	коренева цврка	1,7	сильна
Лотіївське	7/17	10Сз, 1, В2	коренева цврка	0,9	сильна
Лотіївське	7/20	10Сз, 2, А2	коренева цврка	1,7	сильна
Лотіївське	7/23	10Сз, 1А, В2	коренева цврка	1,3	сильна
Лотіївське	7/25	10Сз, 1А, В2	коренева цврка	1,5	сильна
Лотіївське	7/27	10Сз, 1А, В2	коренева цврка	0,8	сильна
Лотіївське	7/28	10Сз, 1А, С3	коренева цврка	2,6	сильна
Лотіївське	7/29	10Сз, 1А, В2	коренева цврка	0,9	середня
Лотіївське	7/40	10Сз, 1, В2	коренева цврка	1,0	сильна
Лотіївське	8/3	10Сз, 1А, С2	коренева цврка	5,9	сильна
Лотіївське	8/7	10Сз, 1А, В2	коренева цврка	0,2	сильна
Лотіївське	9/7	10Сз, 1А, В3	коренева цврка	0,5	сильна
Лотіївське	9/28	10Сз, 1, В2	коренева цврка	2,4	сильна
Лотіївське	10/9	10Сз, 1А, С2	коренева цврка	1,9	сильно-
Лотіївське	10/21	10Сз, 1А, В2	коренева цврка	0,9	сильна
Лотіївське	10/26	10Сз, 1А, В2	коренева цврка	0,3	сильна
Лотіївське	10/28	10Сз, 1А, В2	коренева цврка	0,4	сильна
Лотіївське	11/1	10Сз, 1, В2	коренева цврка	1,1	сильна
Лотіївське	11/7	10Сз, 1, А2	коренева цврка	10,1	сильна
Лотіївське	11/19	10Сз, 1А, В2	коренева цврка	3,1	сильна
Лотіївське	11/21	10Сз, 1, В3.	коренева цврка	0,3	сильна
Лотіївське	11/22	10Сз, 1А, В2	коренева цврка	0,4	сильно-
Лотіївське	11/2	10Сз, 1А, В2	коренева цврка	0,9	сильна

Необхідні заходи по боротьбі з шкідниками або хворобами	Характер і час проведених заходів і їх ефективність	Вартість проведених робіт (всього на 1 га)	Характер стану по даним останніх спостережень і час їх проведення	Час затухання осередку і його списання
7	8	9	10	11
СРБ				
ВСР				
ВСР				
ВСР				
ВСР				
ВСР				
ВСР				
СРС				
СРС				
СРС				
ВСР				
ВСР				
ВСР				
ВСР	СРБ-20-2,6-			
ВСР	СРБ-20-0,9.			
ВСР	СРБ-20-1,0.			
СЛР	СРБ-20-5,9. СРБ-21-5,9			
СЛР				
ВСР				
ВСР	СРБ-20-2,4. СРБ-21-1,7			
ВСР	СРБ-20-1,9. СРБ-20-1,9.			
ВСР	СРС-2020-0,8. СРБ-20-0,9. С			
ВСР				
ВСР	СРБ-20-0,4.			
ВСР	СРБ-20-1,1.			
Вибір за станом				
Вибір за станом	СРС-2020-0,7. СРБ-20-10,1. + 3,4). СРБ-21-0,8			
ВСР	СРБ-20-0,9 + СРБ-20-2,2.			
ВСР				
ВСР				
ВСР				

Назва лісництва	Квартали	Характеристика насадження	Найменування шкідників, хвороб та інших причин пошкодження лісу. Час виявлення	Площа охоплена шкідниками та хворобами	Інтенсивність зараження (число шкідників на одиницю виміру, м2, дерево і т.д. Характер пошкодження)
1	2	3	4	5	6
Ломіївське	12/18	10Сж, 1, В2	коренева цвіль	1,3	смадла
Ломіївське	13/10	10Сж, 1, В2	коренева цвіль	1,1	смадла
Ломіївське	13/15	5Сж 5Вж, 1, В2	коренева цвіль	4,0	смадла
Ломіївське	13/21	10Сж, 1, В2	коренева цвіль	3,6	смадла
Ломіївське	14/1	10Сж, 1А, В2	коренева цвіль	0,9	смадла
Ломіївське	14/20	4Сж 6Вж, 2, В2	коренева цвіль	0,4	смадла
Ломіївське	14/24	10Сж, 1, В3	коренева цвіль	0,8	смадла
Ломіївське	14/26	10Сж, 1А, В3	коренева цвіль	0,2	смадла
Ломіївське	14/31	10Сж, 1А, В3	коренева цвіль	0,8	смадла
Ломіївське	14/34	10Сж, 1, В3	коренева цвіль	3,0	смадла
Ломіївське	14/35	10Сж, 1А, В3	коренева цвіль	1,9	смадла
Ломіївське	15/4	10Сж, 1А, В3	коренева цвіль	2,8	смадла
Ломіївське	15/21	8Сж 10Вж 1А, В2	коренева цвіль	4,4	смадла
Ломіївське	15/33	10Сж, 1А, В2	коренева цвіль	3,5	смадла
Ломіївське	16/5	10Сж, 1А, В3	коренева цвіль	1,7	смадла
Ломіївське	16/7	10Сж, 1А, В2	коренева цвіль	6,6	смадла
Ломіївське	16/11	10Сж, 1А, В3	коренева цвіль	5,7	смадла
Ломіївське	16/18	10Сж, 1А, В2	коренева цвіль	5,5	смадла
Ломіївське	17/1	10Сж, 1А, В3	коренева цвіль	0,7	смадла
Ломіївське	17/3	10Сж, 1А, В2	коренева цвіль	0,6	смадла
Ломіївське	17/6	10Сж, 1А, В2	коренева цвіль	0,7	смадла
Ломіївське	17/9	10Сж, 1А, В2	коренева цвіль	8,5	смадла
Ломіївське	17/19	10Сж, 1, В2	коренева цвіль	2,3	смадла
Ломіївське	17/23	10Сж, 1, В2	коренева цвіль	4,3	смадла
Ломіївське	17/24	10Сж, 1А, В3	коренева цвіль	2,4	смадла
Ломіївське	17/24	8Сж 22Вж, 1А, В2	коренева цвіль	0,4	смадла
Ломіївське	17/28	10Сж, 1А, В2	коренева цвіль	0,5	смадла
Ломіївське	17/29	8Сж 12Вж, 1, В3	коренева цвіль	0,6	смадла
Ломіївське	18/15	10Сж, 1, В2	коренева цвіль	2,9	смадла
Ломіївське	18/16	10Сж, 1, В2	коренева цвіль	1,0	смадла

Необхідні заходи по боротьбі з шкідниками або хворобами	Характер і час проведених заходів і їх ефективність	Вартість проведених робіт (всього на 1 га)	Характер стану по даним останніх спостережень і час їх проведення	Час затухання осередку і його списання
7	8	9	10	11
ВСП	Г.К-2020 - 1,3 м.			
ВСП				
ВСП				
ВСП				
ІРМЕ	СРБ-20 - 0,9.			
ІРМЕ				
СРБ				
ВСП				
ВСП				
ВСП	СРБ-20-3,0.			
ВСП	СРБ-20-4,3.			
ВСП	СРБ-20-0,4. СРБ-20-2,1.			
ВСП				
ВСП	Г.К-2020-2,8.			
ВСП				
ВСП	СРБ-20-6,6.			
ВСП	СРБ-21-5,7.			
ВСП				
ВСП				
ВСП	СРБ-20-6,6.			
ВСП	СРБ-20-0,4.			
ВСП	Г.К-2020-3,0. СРБ-21-5,5			
ВСП				
ВСП	СРБ-20-4,3.			
ВСП	СРБ-21-2,4			
ВСП				
ВСП				
ВСП	СРБ-21-0,6.			
ВСП				
ВСП				

Назва лісництва	Квартали	Характеристика насадження	Найменування шкідників, хвороб та інших причин пошкодження лісу. Час виявлення	Площа охоплена шкідниками та хворобами	Інтенсивність зараження (число шкідників на одиницю виміру, м2, дерево і т.д. Характер пошкодження
1	2	3	4	5	6
Ломіївське	18/18	10Сж, 1, В2	коричнева цвбл	0,3	смадка
Ломіївське	19/14	10Сж, 2, А2	коричнева цвбл	0,8	смадка
Ломіївське	19/18	10Сж, 1, А2	коричнева цвбл	1,6	смадка
Ломіївське	20/8	10Сж, 1, А, В2	коричнева цвбл	1,0	смадка
Ломіївське	20/9	10Сж, 1, А, В3	коричнева цвбл	0,7	смадка
Ломіївське	20/11	10Сж, 1, А, В2	коричнева цвбл	8,9	смадка
Ломіївське	20/16	10Сж, 1, А, В3	коричнева цвбл	1,1	смадка
Ломіївське	20/24	10Сж, 1, А, В3	коричнева цвбл	0,8	смадка
Ломіївське	20/34	9Сж, 1, Вн, 1, А, В2	коричнева цвбл	2,4	смадка
Ломіївське	21/2	10Сж, 1, В2	коричнева цвбл	1,0	смадка
Ломіївське	21/3	10Сж, 1, А, В2	коричнева цвбл	8,7	смадка
Ломіївське	21/6	10Сж, 1, В2	коричнева цвбл	4,0	смадка
Ломіївське	21/7	10Сж, 1, В2	коричнева цвбл	2,6	смадка
Ломіївське	21/17	10Сж, 1, В2	коричнева цвбл	0,7	смадка
Ломіївське	21/18	10Сж, 1, В2	коричнева цвбл	1,3	смадка
Ломіївське	22/4	10Сж, 1, В2	коричнева цвбл	1,7	смадка
Ломіївське	22/9	10Сж, 1, А, В2	коричнева цвбл	3,0	смадка
Ломіївське	22/10	10Сж, 1, А, В2	коричнева цвбл	3,1	смадка
Ломіївське	22/12	10Сж, 1, В2	коричнева цвбл	2,5	смадка
Ломіївське	22/19	10Сж, 1, В2	коричнева цвбл	0,7	смадка
Ломіївське	23/7	10Сж, 1, А, В2	коричнева цвбл	8,5	смадка
Ломіївське	23/11	10Сж, 1, А, В2	коричнева цвбл	1,6	смадка
Ломіївське	23/12	10Сж, 1, А, В2	коричнева цвбл	1,7	смадка
Ломіївське	23/15	10Сж, 1, А, В2	коричнева цвбл	0,7	смадка
Ломіївське	23/19	10Сж, 1, А, В2	коричнева цвбл	1,0	смадка
Ломіївське	23/21	10Сж, 1, А, В2	коричнева цвбл	0,9	смадка
Ломіївське	24/1	10Сж, 1, В2	коричнева цвбл	4,0	смадка
Ломіївське	24/4	10Сж, 1, А, В2	коричнева цвбл	0,9	смадка
Ломіївське	24/6	9Сж, 1, В2	коричнева цвбл	2,5	смадка
Ломіївське	24/12	10Сж, 1, В2	коричнева цвбл	0,3	смадка

Необхідні заходи по боротьбі з шкідниками або хворобами	Характер і час проведених заходів і їх ефективність	Вартість проведених робіт (всього на 1 га)	Характер стану по даним останніх спостережень і час їх проведення	Час затухання осередку і його списання
7	8	9	10	11
ВСР				
ВСР				
ВСР	Г.К-2020-4,6.			
ВСР	СРБ-20-4,0.			
ВСР	СРБ-20-0,4.			
ВСР	СРБ-21-8,3.			
ВСР	Г.К-2020-0,8.			
ВСР				
ВСР	СРБ-20-2,4.			
ВСР				
ВСР				
ВСР	СРБ-21-3,0.			
ВСР				
ВСР				
ВСР				
ВСР				
ВСР				
ВСР	СРБ-21-3,1.			
ВСР	СРБ-21-3,5.			
ВСР				
ВСР	СРБ-20-8,5.			
ВСР	СРБ-21-1,6.			
ВСР	СРБ-21-1,7.			
ВСР				
ВСР	СРБ-20-4,0.			
ВСР	СРБ-20-0,9.			
ВСР				
ІРМЕ				
ІРМЕ				
ІРМЕ				

Назва лісництва	Квартали	Характеристика насадження	Найменування шкідників, хвороб та інших причин пошкодження лісу. Час виявлення	Площа охоплена шкідниками та хворобами	Інтенсивність зараження (число шкідників на одиницю виміру, м2, дерево і т.д. Характер пошкодження
1	2	3	4	5	6
Лотіівське	25/20	3Сх, 3Оз, 3Бн, 1А, 1В	коренева цвбля	16	сильна
Лотіівське	27/1	10Сх, 1В2	коренева цвбля	4,0	сильна
Лотіівське	28/2	10Сх, 1А, 1В2	коренева цвбля	8,5	сильна
Лотіівське	28/7	10Сх, 1А2	коренева цвбля	5,6	сильна
Лотіівське	28/10	9Сх, 1Бн, 1В3	коренева цвбля	3,4	сильна
Лотіівське	28/13	10Сх, 1А2	коренева цвбля	5,2	сильна
Лотіівське	29/1	10Сх, 1В2	коренева цвбля	1,5	сильно-сильна
Лотіівське	29/2	10Сх, 1В2	коренева цвбля	0,5	сильна
Лотіівське	29/4	10Сх, 1В2	коренева цвбля	1,6	сильна
Лотіівське	29/5	10Сх, 1В2	коренева цвбля	9,0	сильна
Лотіівське	29/9	10Сх, 1А, 1В2	коренева цвбля	8,9	сильна
Лотіівське	29/15	10Сх, 1В2	коренева цвбля	10,5	сильна
Лотіівське	29/16	10Сх, 1В2	коренева цвбля	4,2	сильно-сильна
Лотіівське	29/22	10Сх, 1А, 1В3	коренева цвбля	5,2	сильна
Лотіівське	30/3	10Сх, 1В3	коренева цвбля	1,0	середня
Лотіівське	30/7	10Сх, 1В2	коренева цвбля	1,8	сильна
Лотіівське	30/12	10Сх, 1А, 1В2	коренева цвбля	11,6	сильна
Лотіівське	31/16	10Сх, 1В2	коренева цвбля	2,6	сильна
Лотіівське	31/21	10Сх, 1В2	коренева цвбля	1,8	сильна
Лотіівське	31/22	10Сх, 2В2	коренева цвбля	1,1	сильна
Лотіівське	31/26	10Сх, 1В3	коренева цвбля	1,1	сильна
Лотіівське	31/31	10Сх, 1В3	коренева цвбля	5,9	сильна
Лотіівське	31/35	10Сх, 1В3	коренева цвбля	6,0	сильна
Лотіівське	31/43	10Сх, 1В3	коренева цвбля	2,4	сильна
Лотіівське	31/46	10Сх, 1В3	коренева цвбля	0,9	сильна
Лотіівське	31/47	10Сх, 1В3	коренева цвбля	0,8	сильна
Лотіівське	31/48	10Сх, 1В3	коренева цвбля	2,6	сильна
Лотіівське	32/49	10Сх, 1В2	коренева цвбля	1,3	сильна
Лотіівське	34/11	9Сх, 1Бн, 1В3	коренева цвбля	9,5	сильна
Лотіівське	35/2	10Сх, 1В3	коренева цвбля	3,8	сильна

Необхідні заходи по боротьбі з шкідниками або хворобами	Характер і час проведених заходів і їх ефективність	Вартість проведених робіт (всього на 1 га)	Характер стану по даним останніх спостережень і час їх проведення	Час затухання осередку і його списання
7	8	9	10	11
ВЕР	СРВ-20-1,6.			
ВЕР				
ВЕР				
ВЕР	СРВ-20-5,6.			
ВЕР	СРВ-20-3,4.			
ВЕР	СРВ-20-5,2.			
СРС				
СРС	СРВ-20-0,5 - СРВ-20-0,5.			
СРС				
ВРС				
ВЕР				
ВЕР				
ВЕР	Г-К-2020 - 1,8. СРВ-21-2,4.			
ВЕР	СРВ-20-5,2.			
ВЕР				
СРС				
ВЕР	СРВ-20-12,6. СРВ-21-11,6.			
СРС				
ЛРЛ				
ЛРЛ				
ВЕР				
ВЕР				
ВЕР	СРВ-20-6,0.			
ВЕР				
СЛР				
СЛР				
СЛР				
СЛР				
ВЕР	СРВ-20-8,5.			
ВЕР	СРВ-20-3,8.			

Назва лісництва	Квартали	Характеристика насаджень	Найменування шкідників, хвороб та інших причин пошкодження лісу. Час виявлення	Площа охоплена шкідниками та хворобами	Інтенсивність зараження (число шкідників на одиницю виміру, м2, дерево і т.д. Характер пошкодження)
1	2	3	4	5	6
Ломіівецьке	35/13	10Сж, 1, А2	коренева цврка	1,3	смабна
Ломіівецьке	36/5	10Сж, 1, В3	коренева цврка	3,4	смабна
Ломіівецьке	36/19	10Сж, 1, В3	коренева цврка	0,4	сильна
Ломіівецьке	36/25	10Сж, 2, В3	коренева цврка	2,0	смабна
Ломіівецьке	37/1	10Сж, 1, В2	коренева цврка	1,3	смабна
Ломіівецьке	37/4	10Сж, 1, В2	коренева цврка	3,1	смабна
Ломіівецьке	37/7	10Сж, 1, В2	коренева цврка	2,0	смабна
Ломіівецьке	37/8	10Сж, 1, В2	коренева цврка	2,9	смабна
Ломіівецьке	37/18	10Сж, 1, В2	коренева цврка	0,7	смабна
Ломіівецьке	38/3	10Сж, 1, А2	коренева цврка	2,2	смабна
Ломіівецьке	38/15	10Сж, 1, В2	коренева цврка	1,9	смабна
Ломіівецьке	38/19	10Сж, 1, В2	коренева цврка	0,5	смабна
Ломіівецьке	48/24	10Сж, 1, В2	коренева цврка	0,9	смабна
Ломіівецьке	50/6	10Сж, 1, В2	коренева цврка	10,0	смабна
Ломіівецьке	52/7	10Сж, 1, С3	коренева цврка	0,4	сильна
Ломіівецьке	52/20	10Сж, 1, В2	коренева цврка	0,2	середня
Ломіівецьке	53/5	10Сж, 1, С3	коренева цврка	1,9	сильна
Ломіівецьке	57/33	8Сж, 2, Вн, 1А, В2	коренева цврка	0,5	смабна
Ломіівецьке	57/37	10Сж, 1, А2	коренева цврка	0,8	смабна
Ломіівецьке	58/24	10Сж, 2, А2	коренева цврка	0,5	смабна
Ломіівецьке	58/31	10Сж, 1, А2	коренева цврка	2,9	смабна
Ломіівецьке	59/10	10Сж, 1, А2	коренева цврка	4,5	смабна
Ломіівецьке	60/2	10Сж, 1, А, С2	коренева цврка	7,1	смабна
Ломіівецьке	60/10	9Сж, 1, Вн, 1А, С2	коренева цврка	2,6	смабна
Ломіівецьке	61/7	10Сж, 1, В2	коренева цврка	0,9	смабна
Ломіівецьке	61/10	10Сж, 1, А, В2	коренева цврка	0,7	смабна
Ломіівецьке	61/14	9Сж, 1, Вн, 1А, В2	коренева цврка	1,4	смабна
Ломіівецьке	69/38	10Сж, 1, А, С2	коренева цврка	3,2	смабна
Ломіівецьке	69/39	7Сж, 2, Вн, 1А, С2	коренева цврка	4,0	смабна
Ломіівецьке	85/2	9Сж, 1, Вн, 1А, В2	коренева цврка	6,7	смабна

Необхідні заходи по боротьбі з шкідниками або хворобами	Характер і час проведених заходів і їх ефективність	Вартість проведених робіт (всього на 1 га)	Характер стану по даним останніх спостережень і час їх проведення	Час затухання осередку і його списання
7	8	9	10	11
СРС				
СРС	Г.К. - 2020 - 2,6.			
СРС				
СЛР				
ВЕР				
ВЕР	СРВ - 3,1 - 2020р.			
ВЕР				
ВЕР				
ВЕР				
ВЕР	СРВ - 20-2,2.			
ВЕР	СРВ - 21-1,9.			
ВЕР	СРВ - 20-0,5.			
ВЕР				
ВЕР	СРВ-20-10,0. СРВ-21-9,1.			
ВЕР				
ВЕР				
ВЕР				
ВЕР				
ВЕР				
ВЕР				
ВЕР				
ВЕР				
ВЕР	Г.К. - 2020 - 2,1.			
ВЕР				
ВЕР				
ВЕР				
ВЕР				
ВЕР	СРВ-20-3,2.			
ВЕР	СРВ-20-4,0.			
ВЕР	СРВ-20-6,7.			

Назва лісництва	Квартали	Характеристика насадження	Найменування шкідників, хвороб та інших причин пошкодження лісу. Час виявлення	Площа охоплена шкідниками та хворобами	Інтенсивність зараження (число шкідників на одиницю виміру, м2, дерево і т.д. Характер пошкодження
1	2	3	4	5	6
Ломіївське	85/6	9Сж 1Бн 1А, В2	коренева цвбка	9,7	смадка
Ломіївське	85/10	9Сж 1Бн 1А, В2	коренева цвбка	8,8	смадка
Ломіївське	85/11	9Сж 1Бн 1А, В2	коренева цвбка	15,5	смадка
Ломіївське	85/23	9Сж 1Бн 1А, В2	коренева цвбка	0,3	смадка
Ломіївське	85/26	10Сж, 1А, В2	коренева цвбка	0,9	смадка
Ломіївське	85/31	10Сж, 1А, В2	коренева цвбка	1,5	смадка
Ломіївське	86/4	9Сж 1Бн 1А, В2	коренева цвбка	23,0	смадка
Ломіївське	86/15	10Сж, 1 В2	коренева цвбка	8,3	смадка
Ломіївське	86/20	8Сж 1Бн 1Дз 1А, В2	коренева цвбка	0,2	смадка
Ломіївське	86/21	8Сж 1Бн 1Дз 1А, В2	коренева цвбка	0,6	смадка
Ломіївське	86/23	10Сж, 1А, В2	коренева цвбка	0,8	смадка
Ломіївське	87/6	10Сж, 1А, В2	коренева цвбка	9,2	смадка
Ломіївське	87/13	10Сж, 1А, В2	коренева цвбка	8,6	смадка
Ломіївське	87/22	10Сж, 1А, В2	коренева цвбка	0,9	смадка
Ломіївське	87/24	10Сж, 1 В2	коренева цвбка	0,4	смадка
Ломіївське	87/26	10Сж, 1А, В2	коренева цвбка	0,6	смадка
Ломіївське	87/28	10Сж, 1А, В2	коренева цвбка	0,6	смадка
Ломіївське	87/30	10Сж, 1А, В2	коренева цвбка	0,8	смадка
Ломіївське	88/5	9Сж 1Бн 1А, В2	коренева цвбка	0,4	смадка
Ломіївське	88/15	8Сж 1Дз 1Бн 1А, В2	коренева цвбка	4,2	смадка
Ломіївське	88/26	10Сж, 1А, В2	коренева цвбка	5,3	смадка
Ломіївське	88/27	9Сж 1Бн 1А, В2	коренева цвбка	1,4	смадка
Ломіївське	88/30	9Сж 1Бн 1А, В2	коренева цвбка	2,5	смадка
Ломіївське	89/9	10Сж, 1А, В2	коренева цвбка	0,8	смадка
Ломіївське	89/16	10Сж, 1А, В2	коренева цвбка	0,6	смадка
Ломіївське	89/19	10Сж, 1А, В2	коренева цвбка	4,2	смадка
Ломіївське	89/24	10Сж, 1А, В2	коренева цвбка	0,4	смадка
Ломіївське	89/31	10Сж, 1А, В2	коренева цвбка	5,8	смадка
Ломіївське	89/33	10Сж, 1А, В2	коренева цвбка	1,6	смадка
Ломіївське	90/1	8Сж 1Бн 1А, В2	коренева цвбка	1,1	смадка

Необхідні заходи по боротьбі з шкідниками або хворобами	Характер і час проведених заходів і їх ефективність	Вартість проведених робіт (всього на 1 га)	Характер стану по даним останніх спостережень і час їх проведення	Час затухання осередку і його списання
7	8	9	10	11
ВЕР	СРВ-20-9,7.			
ВЕР	СРВ-20-8,8.			
ВЕР	СРВ-20-15,5.			
ВЕР				
ВЕР				
ВЕР				
ВЕР				
ВЕР				
ВЕР				
ВЕР				
ВЕР				
ВЕР				
ВЕР				
ВЕР				
ВЕР				
ВЕР				
ВЕР				
ВЕР				
ВЕР				
ВЕР				
ВЕР				
ВЕР				
ВЕР				
ВЕР				
ВЕР				
ВЕР				
ВЕР				
ВЕР	СРВ-20-0,4.			
ВЕР				
ВЕР	СРВ-20-4,6.			
ВЕР				

Назва лісництва	Квартали	Характеристика насадження	Найменування шкідників, хвороб та інших причин пошкодження лісу. Час виявлення	Площа охоплена шкідниками та хворобами	Інтенсивність зараження (число шкідників на одиницю виміру, м2, дерево і т.д. Характер пошкодження
1	2	3	4	5	6
Ломіївське	90/2	9Сж, 1Бн, 1А, В2	коренева губка	1,6	сильна
Ломіївське	90/4	10Сж, 1А, В2	коренева губка	9,4	сильна
Ломіївське	90/14	10Сж, 1А, В2	коренева губка	4,3	сильна
Ломіївське	90/18	10Сж, 1А, В2	коренева губка	2,7	сильна
Ломіївське	90/20	10Сж, 1А, В2	коренева губка	2,8	сильна
Ломіївське	90/21	10Сж, 1А, В2	коренева губка	0,9	сильна
Ломіївське	2/12	10Сж, 1А, В2	корію вершинний	2,0	сильна
Ломіївське	4/9	10Сж, 1А, В2	корію вершинний	0,3	сильна
Ломіївське	4/19	10Сж, 1А, В2	корію вершинний	0,4	сильна
Ломіївське	4/22	10Сж, 1А, В2	корію вершинний	0,1	сильна
Ломіївське	6/20	10Сж, 1А, В2	корію вершинний	0,3	сильна
Ломіївське	7/9	10Сж, 1А, В2	корію вершинний	1,7	сильна
Ломіївське	7/17	10Сж, 1А, В2	корію вершинний	0,9	сильна
Ломіївське	7/20	10Сж, 2, А2	корію вершинний	1,7	сильна
Ломіївське	7/23	10Сж, 1А, В2	корію вершинний	1,3	сильна
Ломіївське	7/25	10Сж, 1А, В2	корію вершинний	1,5	середня
Ломіївське	7/29	10Сж, 1А, В2	корію вершинний	0,9	сильна
Ломіївське	8/17	10Сж, 1А, В2	корію вершинний	1,3	середня
Ломіївське	8/22	8Сж, 1А, В2	корію вершинний	0,7	сильна
Ломіївське	9/5	9Сж, 1А, В3	корію вершинний	2,6	сильна
Ломіївське	9/7	10Сж, 1А, В3	корію вершинний	0,5	сильна
Ломіївське	10/14	10Сж, 1А, В3	корію вершинний	0,7	сильна
Ломіївське	10/20	10Сж, 1А, В2	корію вершинний	0,5	сильна
Ломіївське	10/21	10Сж, 1А, В2	корію вершинний	0,9	сильна
Ломіївське	10/22	10Сж, 1А, В3	корію вершинний	0,9	сильна
Ломіївське	10/28	7Сж, 1А, В3	корію вершинний	0,4	сильна
Ломіївське	11/1	10Сж, 1А, В2	корію вершинний	1,1	
Ломіївське	11/4	10Сж, 1А, В2	корію вершинний	10,1	
Ломіївське	11/19	10Сж, 1А, В2	корію вершинний	3,1	сильна
Ломіївське	11/22	10Сж, 1А, В2	корію вершинний	0,4	сильна

Необхідні заходи по боротьбі з шкідниками або хворобами	Характер і час проведених заходів і їх ефективність	Вартість проведених робіт (всього на 1 га)	Характер стану по даним останніх спостережень і час їх проведення	Час затухання осередку і його списання
7	8	9	10	11
ВСР				
ВСР	срв-20-3,4.			
ВСР				
ВСР	срв-20-2,7.			
ВСР	срв-20-2,8.			
ВСР	срв-20-0,9.			
Гриродне понове.				
Гриродне понове.				
Гриродне понове.				
Гриродне понове.				
Гриродне понове.				
СРС				
СРС				
СРС				
ВСР				
ВСР				
ВСР				
ВСР	срв-20-2,3.			
ВСР				
ВСР.	срв-20-2,6.			
ВСР	срв-20-0,5.			
ВСР				
ВСР				
ВСР				
ВСР				
ВСР	срв-20-0,9.			
ВСР				
.				
.				
ВСР				
ВСР				

Назва лісництва	Квартали	Характеристика насаджень	Найменування шкідників, хвороб та інших причин пошкодження лісу. Час виявлення	Площа охоплена шкідниками та хворобами	Інтенсивність зараження (число шкідників на одиницю виміру, м2, дерево і т.д. Характер пошкодження
1	2	3	4	5	6
Ломіївське	12/5	10Сз, 1А, В3	корію вершинний	0,8	слабка
Ломіївське	12/16	10Сз, 1А, В3	корію вершинний	1,0	середня
Ломіївське	13/10	10Сз, 1, В2	корію вершинний	1,1	слабка
Ломіївське	13/21	10Сз, 1, В2	корію вершинний	3,6	слабка
Ломіївське	14/1	10Сз, 1А, В2	корію вершинний	0,9	слабка
Ломіївське	14/24	10Сз, 1, В3	корію вершинний	0,8	середня
Ломіївське	14/26	10Сз, 1А, В3	корію вершинний	0,2	слабка
Ломіївське	14/27	10Сз, 1А, В3	корію вершинний	0,6	слабка
Ломіївське	14/31	10Сз, 1А, В3	корію вершинний	0,8	слабка
Ломіївське	15/7	10Сз, 1А, В2	корію вершинний	2,8	слабка
Ломіївське	15/8	10Сз, 1, В2	корію вершинний	1,5	слабка
Ломіївське	15/21	8Сз, 1Вз, 1Вн, 1А, В2	корію вершинний	4,4	слабка
Ломіївське	15/33	10Сз, 1А, В3	корію вершинний	3,5	слабка
Ломіївське	16/5	10Сз, 1А, В3	корію вершинний	1,7	слабка
Ломіївське	16/7	10Сз, 1А, В2	корію вершинний	6,6	слабка
Ломіївське	16/11	10Сз, 1А, В3	корію вершинний	5,7	слабка
Ломіївське	16/18	10Сз, 1А, В2	корію вершинний	5,5	слабка
Ломіївське	17/3	10Сз, 1А, В2	корію вершинний	0,6	слабка
Ломіївське	17/9	10Сз, 1А, В2	корію вершинний	8,5	слабка
Ломіївське	17/19	10Сз, 1, В2	корію вершинний	2,3	слабка
Ломіївське	17/23	10Сз, 1, В2	корію вершинний	4,3	слабка
Ломіївське	17/24	10Сз, 1А, В3	корію вершинний	2,4	слабка
Ломіївське	17/27	8Сз, 1А, Вн, 1А, В2	корію вершинний	0,4	слабка
Ломіївське	17/28	10Сз, 1А, В2	корію вершинний	0,5	слабка
Ломіївське	17/29	8Сз, 1А, Вн, 1А, В2	корію вершинний	0,6	слабка
Ломіївське	18/8	10Сз, 1А, В2	корію вершинний	0,4	слабка
Ломіївське	18/15	10Сз, 1, В2	корію вершинний	2,9	слабка
Ломіївське	18/16	10Сз, 1, В2	корію вершинний	1,0	слабка
Ломіївське	18/18	10Сз, 1, В2	корію вершинний	0,3	слабка
Ломіївське	19/3	10Сз, 1, В3	корію вершинний	1,1	середня

[illegible]

Назва лісництва	Квартали	Характеристика насадження	Найменування шкідників, хвороб та інших причин пошкодження лісу. Час виявлення	Площа охоплена шкідниками та хворобами	Інтенсивність зараження (число шкідників на одиницю виміру, м2, дерево і т.д. Характер пошкодження)
1	2	3	4	5	6
Лопіівецьке	19/4	9СЗ1Бн2Ск, 1ВЗ	корір вертикальний	1,6	слабка
Лопіівецьке	20/24	10Ск, 1А, ВЗ	корір вертикальний	0,8	слабка
Лопіівецьке	20/34	9СЗ1Бн, 1А, ВЗ	корір вертикальний	2,4	слабка
Лопіівецьке	21/1	10С, 1А, ВЗ	корір вертикальний	0,7	слабка
Лопіівецьке	21/19	10С, 1А, ВЗ	корір вертикальний	3,5	слабка
Лопіівецьке	21/20	10С, 1, ВЗ	корір вертикальний	1,3	слабка
Лопіівецьке	22/9	10СЗ, 1А, ВЗ	корір вертикальний	3,0	слабка
Лопіівецьке	22/10	10СЗ, 1А, ВЗ	корір вертикальний	3,1	слабка
Лопіівецьке	23/7	10СЗ, 1А, ВЗ	корір вертикальний	8,5	слабка
Лопіівецьке	23/11	10СЗ, 1А, ВЗ	корір вертикальний	1,6	слабка
Лопіівецьке	23/12	10СЗ, 1А, ВЗ	корір вертикальний	1,7	слабка
Лопіівецьке	23/15	10СЗ, 1А, ВЗ	корір вертикальний	0,7	слабка
Лопіівецьке	23/19	10СЗ, 1А, ВЗ	корір вертикальний	1,0	слабка
Лопіівецьке	23/20	10С, 1А, ВЗ	корір вертикальний	1,1	слабка
Лопіівецьке	23/21	10СЗ, 1А, ВЗ	корір вертикальний	0,9	середня
Лопіівецьке	24/15	10С, 1А, ВЗ	корір вертикальний	0,4	слабка
Лопіівецьке	25/2	4СЗ3ВЗ, 1А, ВЗ	корір вертикальний	1,9	сильна
Лопіівецьке	25/14	10С, 1, ВЗ	корір вертикальний	1,4	слабка
Лопіівецьке	25/21	8СЗ1ВЗ1Бн, 1СЗ	корір вертикальний	1,4	слабка
Лопіівецьке	25/31	10С, 1, ВЗ	корір вертикальний	1,9	слабка
Лопіівецьке	26/2	10СЗ, 1, ВЗ	корір вертикальний	3,9	слабка
Лопіівецьке	26/6	9СЗ1ВЗ, 1, ВЗ	корір вертикальний	2,9	слабка
Лопіівецьке	26/13	9СЗ1Бн, 1, ВЗ	корір вертикальний	3,1	слабка
Лопіівецьке	27/1	10СЗ, 1, ВЗ	корір вертикальний	4,0	слабка
Лопіівецьке	28/2	10СЗ, 1А, ВЗ	корір вертикальний	8,5	слабка
Лопіівецьке	30/3	10СЗ, 1ВЗ	корір вертикальний	1,0	середня
Лопіівецьке	31/11	10С, 1А, СЗ	корір вертикальний	0,6	слабка
Лопіівецьке	31/15	10С, 1, ВЗ	корір вертикальний	0,7	середня
Лопіівецьке	32/15	10С, 1, ВЗ	корір вертикальний	0,4	сильна
Лопіівецьке	32/19	10С, 1, ВЗ	корір вертикальний	1,0	слабка

Необхідні заходи по боротьбі з шкідниками або хворобами	Характер і час проведених заходів і їх ефективність	Вартість проведених робіт (всього на 1 га)	Характер стану по даним останніх спостережень і час їх проведення	Час затухання осередку і його списання
7	8	9	10	11
ВЕР				
ВЕР				
ВЕР				
ВЕР				
ВЕР				
ВЕР				
ВЕР				
ВЕР				
ВЕР				
ВЕР				
ВЕР				
ВЕР				
ВЕР				
ВЕР	Г.К-2020-1,0,			
ВЕР				
ВЕР				
СРС				
ВЕР				
ВЕР	Г.К-2020-1,6, СРБ-20-1,1.			
ВЕР	Г.К-2020-1,5.			
ВЕР	СРБ-20-3,9.			
ВЕР	СРБ-20-1,9. СРБ-21-2,9.			
ВЕР	СРБ-20-3,1. СРБ-21-3,1.			
ВЕР				
ВЕР				
ВЕР				
ВЕР				
ВЕР	СРБ-20-0,6.			
ВЕР				
ВЕР				
ВЕР				

Назва лісництва	Квартали	Характеристика насадження	Найменування шкідників, хвороб та інших причин пошкодження лісу. Час виявлення	Площа охоплена шкідниками та хворобами	Інтенсивність зараження (число шкідників на одиницю виміру, м2, дерево і т.д. Характер пошкодження
1	2	3	4	5	6
Лотіівське	34/11	10С, 2, В3	корію верхня	16	сильна
Лотіівське	36/19	10С, 1, В3	корію верхня	0,4	сильна
Лотіівське	38/5	6В, 2Б, 2С, 2, С4	корію верхня	1,1	сильна
Лотіівське	39/14	5С, 2Б, 2С, 10С, 1С2	корію верхня	1,7	сильна
Лотіівське	39/19	9С, 1М, 1А, С2	корію верхня	3,0	сильна
Лотіівське	43/5	10С, 1А, С2	корію верхня	0,3	сильна
Лотіівське	43/6	10С, 1А, С2	корію верхня	0,3	сильна
Лотіівське	43/14	10С, 1А, В2	корію верхня	0,6	сильна
Лотіівське	43/15	9С, 1В, 1А, С2	корію верхня	3,3	сильна
Лотіівське	43/16	10С, 1А, С2	корію верхня	0,4	сильна
Лотіівське	44/1	10С, 1А, С2	корію верхня	0,3	сильна
Лотіівське	44/3	9С, 1В, 1А, С2	корію верхня	0,4	сильна
Лотіівське	44/10	10С, 1, В2	корію верхня	0,2	сильна
Лотіівське	48/4	9С, 1В, 1А, С2	корію верхня	0,4	сильна
Лотіівське	48/9	10С, 1В, С2	корію верхня	0,3	сильна
Лотіівське	48/11	10С, 1В, С2	корію верхня	0,3	сильна
Лотіівське	48/18	10С, 1А, С2	корію верхня	0,4	сильна
Лотіівське	48/19	8С, 2В, 1А, С2	корію верхня	3,7	сильна
Лотіівське	48/24	10С, 1, В2	корію верхня	0,9	сильна
Лотіівське	50/6	10С, 1, В2	корію верхня	0,0	сильна
Лотіівське	52/4	10С, 1, С3	корію верхня	0,4	середня
Лотіівське	52/20	10С, 1, В2	корію верхня	0,2	сильна
Лотіівське	53/5	10С, 1, С3	корію верхня	1,9	середня
Лотіівське	53/7	9С, 1В, 1А, В3	корію верхня	5,2	сильна
Лотіівське	54/4	10С, 1, В2	корію верхня	0,5	середня
Лотіівське	54/12	10С, 1, В2	корію верхня	1,5	середня
Лотіівське	55/6	10С, 1А, С2	корію верхня	0,8	сильна
Лотіівське	55/4	9С, 1В, 1А, С3	корію верхня	1,5	сильна
Лотіівське	56/3	10С, 1А, В2	корію верхня	0,7	сильна
Лотіівське	56/11	10С, 1А, В2	корію верхня	1,1	сильна

Необхідні заходи по боротьбі з шкідниками або хворобами	Характер і час проведених заходів і їх ефективність	Вартість проведених робіт (всього на 1 га)	Характер стану по даним останніх спостережень і час їх проведення	Час затування осередку і його списання
7.	8	9	10	11
ВЕР	Г-К-2020-1,5.			
СРС				
ВЕР				
ВЕР				
ВЕР	СРВ-20-3,0.			
ВЕР				
СРС				
ВЕР				
ВЕР	СРВ-21-3,3.			
ВЕР				
ВЕР	СРВ-20-0,8.			
ВЕР	СРВ-20-0,4.			
ВЕР				
ВЕР				
ВЕР				
.	СРВ-21-0,3.			
ВЕР				
ВЕР	СРВ-20-3,4.			
ВЕР	Г-К-2020-0,9.			
ВЕР				
ВЕР				
ВЕР				
ВЕР	Г-К-2020-1,9.			
ВЕР	СРВ-20-3,2.			
ВЕР				
ВЕР				
ВЕР	СРВ-20-0,8.			
ВЕР	СРВ-20-1,5.			
ВЕР	Г-К-2020-0,7.			
ВЕР	СРВ-20-1,1.			

Назва лісництва	Квартали	Характеристика насадження	Найменування шкідників, хвороб та інших причин пошкодження лісу. Час виявлення	Площа охоплена шкідниками та хворобами	Інтенсивність зараження (число шкідників на одиницю виміру, м2, дерево і т.д. Характер пошкодження
1	2	3	4	5	6
Лотіівецьке	56/15	10Сз, 1А, В2	корію вершин.	0,4	слабка
Лотіівецьке	56/26	10Сз, 1А, В2	корію вершин.	0,4	сильна
Лотіівецьке	56/27	10Сз, 1А, В2	корію вершин.	6,0	слабка
Лотіівецьке	57/2	10Сз, 1А, В2	корію вершин.	3,0	слабка
Лотіівецьке	57/8	10Сз, 1, В2	корію вершин.	1,4	слабка
Лотіівецьке	57/16	10Сз, 1А, В2	корію вершин.	1,4	слабка
Лотіівецьке	57/22	10Сз, 1, В2	корію вершин.	0,9	слабка
Лотіівецьке	57/25	10Сз, 1, А2	корію вершин.	1,3	слабка
Лотіівецьке	57/26	10Сз, 1, А2	корію вершин.	1,3	слабка
Лотіівецьке	57/28	10Сз, 1, В2	корію вершин.	0,6	слабка
Лотіівецьке	57/31	10Сз, 1А, В2	корію вершин.	0,5	слабка
Лотіівецьке	57/37	10Сз, 1, А2	корію вершин.	0,8	слабка
Лотіівецьке	58/13	10Сз, 1, А2	корію вершин.	4,5	слабка
Лотіівецьке	58/14	10Сз, 1А, В3	корію вершин.	2,3	слабка
Лотіівецьке	58/18	8Сз2, Равс, 1, В3	корію вершин.	0,6	середня
Лотіівецьке	58/31	10Сз, 1, А2	корію вершин.	2,9	слабка
Лотіівецьке	59/9	10Сз, 1А, В3	корію вершин.	4,9	слабка
Лотіівецьке	59/10	10Сз, 1, А2	корію вершин.	4,5	слабка
Лотіівецьке	59/16	9Сз1, Бн, 1А, В2	корію вершин.	0,3	слабка
Лотіівецьке	59/18	10Сз, 1А, В2	корію вершин.	0,5	слабка
Лотіівецьке	59/7	10Сз, 1А, В3	корію вершин.	0,2	слабка
Лотіівецьке	60/2	10Сз, 1А, С2	корію вершин.	7,1	слабка
Лотіівецьке	60/10	9Сз3, Бн, 1А, С2	корію вершин.	2,8	слабка
Лотіівецьке	61/10	10Сз, 1А, В2	корію вершин.	0,4	слабка
Лотіівецьке	62/37	10Сз, А1, С3	корію вершин.	1,3	слабка
Лотіівецьке	66/2	7Сз1, В3, 1Б, 1А, С2	корію вершин.	3,5	слабка
Лотіівецьке	68/17	10Сз, 1, С3	корію вершин.	0,5	сильна
Лотіівецьке	68/19	10Сз, 1А, С2	корію вершин.	4,7	слабка
Лотіівецьке	68/27	7Сз2, Сз1, В3, С3	корію вершин.	6,2	слабка
Лотіівецьке	69/23	8Сз2, Бн, 1, С3	корію вершин.	1,1	слабка

Необхідні заходи по боротьбі з шкідниками або хворобами	Характер і час проведених заходів і їх ефективність	Вартість проведених робіт (всього на 1 га)	Характер стану по даним останніх спостережень і час їх проведення	Час затухання осередку і його списання
7	8	9	10	11
ВСР	СРБ-21-0,4.			
ВСР				
ВСР				
ВСР				
ВСР	Г.К.-2020 - 1,7.			
ВСР	СРБ-202 - 1,4. СРБ-21-1,4.			
ВСР	Г.К. - 2020 - 8,9.			
ВСР	СРБ-20 - 1,3.			
ВСР	СРБ-21 - 1,3.			
ВСР	СРБ-21-0,6.			
ВСР	СРБ-21-0,5.			
ВСР				
ВСР				
ВСР				
ВСР	СРБ-20-0,6.			
ВСР	Г.К.-2020-2,6.			
ВСР	СРБ-21-4,9.			
ВСР	Г.К.-2020-2,0.			
	СРБ-20-0,3.			
ВСР				
ВСР				
ВСР				
ВСР				
ВСР				
СЛР				
ВСР	Г.К.-2020 - 2,6.			
СРБ				
ВСР	СРБ-20-4,7.			
ВСР				
ВСР	Г.К.-2020-0,5.			

Назва лісництва	Квартали	Характеристика насадження	Найменування шкідників, хвороб та інших причин пошкодження лісу. Час виявлення	Площа охоплена шкідниками та хворобами	Інтенсивність зараження (число шкідників на одиницю виміру, м2, дерево і т.д. Характер пошкодження)
1	2	3	4	5	6
Лотіївське	69/30	10Сз, 1А, С2	корію верхинний	0,7	слабка
Лотіївське	69/35	7Сз2Дз1Бн, 1А, В3	корію верхинний	2,8	слабка
Лотіївське	69/36	10Сз, 1А, С2	корію верхинний	10,0	слабка
Лотіївське	69/38	10Сж, 1А, С2	корію верхинний	3,2	слабка
Лотіївське	69/39	7Сз2Дз1Бн, 1А, С2	корію верхинний	4,0	слабка
Лотіївське	70/3	9Сз1Дз, 1А, С2	корію верхинний	1,1	слабка
Лотіївське	70/6	9Сз1БС, 1А, С2	корію верхинний	1,4	слабка
Лотіївське	71/16	10Сз, 1А, С2	корію верхинний	0,3	слабка
Лотіївське	73/10	10Сз, 1А, С2	корію верхинний	0,9	слабка
Лотіївське	74/8	9Сз1Бн, 1А, С2	корію верхинний	4,4	слабка
Лотіївське	75/3	8Сз2Дз, 1А, С2	корію верхинний	2,3	слабка
Лотіївське	75/17	8Сз2Дз, 1А, С2	корію верхинний	0,4	слабка
Лотіївське	76/5	8Сз2Дз, 1А, С2	корію верхинний	2,2	слабка
Лотіївське	78/2	10Сз, 1А, С2	корію верхинний	1,9	слабка
Лотіївське	78/15	10Сз, 1А, С2	корію верхинний	0,3	слабка
Лотіївське	80/9	9Сз1Дз2, В4	корію верхинний	3,0	слабка
Лотіївське	80/15	8Сз2Дз, 1А, С2	корію верхинний	0,6	слабка
Лотіївське	82/26	10Сз, 1А, С2	корію верхинний	0,3	слабка
Лотіївське	83/9	10Сз, 1А, С2	корію верхинний	2,2	середня
Лотіївське	83/14	10Сз, 1А, С3	корію верхинний	0,9	слабка
Лотіївське	85/2	9Сз1Бн, 1А, В2	корію верхинний	6,7	слабка
Лотіївське	85/6	9Сж1Бн, 1А, В2	корію верхинний	9,7	слабка
Лотіївське	85/10	9Сж1Бн, 1А, В2	корію верхинний	8,8	слабка
Лотіївське	85/11	9Сж1Бн, 1А, В2	корію верхинний	15,5	слабка
Лотіївське	85/23	9Сж1Бн, 1А, В2	корію верхинний	0,3	слабка
Лотіївське	85/26	10Сж, 1А, В2	корію верхинний	0,9	слабка
Лотіївське	85/31	9Сж1Бн, 1А, В2	корію верхинний	1,5	слабка
Лотіївське	86/4	9Сж1Бн, 1А, В2	корію верхинний	23,0	слабка
Лотіївське	86/15	10Сж, 1, В2	корію верхинний	8,3	слабка
Лотіївське	86/20	8Сж1Бн1Дз, 1А, В2	корію верхинний	0,2	слабка

Необхідні заходи по боротьбі з шкідниками або хворобами	Характер і час проведених заходів і їх ефективність	Вартість проведених робіт (всього на 1 га)	Характер стану по даним останніх спостережень і час їх проведення	Час затухання осередку і його списання
7	8	9	10	11
ВСР	СРВ-20-0,4.			
.				
ВСР	СРВ-20-10,0.			
ВСР				
ВСР				
ВСР				
ВСР	СРВ-20-1,4.			
ВСР				
ВСР	СРВ-21-0,4.			
ВСР	СРВ-20-4,4.			
ВСР				
ВСР	СРВ-21-0,7.			
ВСР				
ВСР				
ВСР				
ВСР				
ВСР				
ВСР				
ВСР				
ВСР				
ВСР				
ВСР				
ВСР	СРВ-21-8,8.			
ВСР				
ВСР				
ВСР				
ВСР				
ВСР				
ВСР	СРВ-20-8,3.			
ВСР				

Назва лісництва	Квартали	Характеристика насаджень	Найменування шкідників, хвороб та інших причин пошкодження лісу. Час виявлення	Площа охоплена шкідниками та хворобами	Інтенсивність зараження (число шкідників на одиницю виміру, м2, дерево і т.д. Характер пошкодження)
1	2	3	4	5	6
Лотіівське	86/21	80ж1Бн1Вз,1А,В2	корію вершинний	0,6	слабка
Лотіівське	86/23	100ж, 1А, В2	корію вершинний	0,6	слабка
Лотіівське	87/6	100ж, 1А, В2	корію вершинний	9,2	слабка
Лотіівське	87/13	100ж, 1А, В2	корію вершинний	8,6	слабка
Лотіівське	87/22	100ж, 1А, В2	корію вершинний	0,9	слабка
Лотіівське	87/24	100ж, 1А, В2	корію вершинний	0,4	слабка
Лотіівське	87/26	100ж, 1А, В2	корію вершинний	0,6	слабка
Лотіівське	87/28	100ж, 1А, В2	корію вершинний	0,6	слабка
Лотіівське	87/30	100ж, 1А, В2	корію вершинний	0,8	слабка
Лотіівське	88/6	90ж1Бн, 1А, В2	корію вершинний	0,4	слабка
Лотіівське	88/15	80ж1Вз1Бн, 1А, В2	корію вершинний	4,2	слабка
Лотіівське	88/16	80ж2Сз, 1А, В2	корію вершинний	5,6	слабка
Лотіівське	88/20	60ж4Бн, 1А, В2	корію вершинний	0,4	слабка
Лотіівське	88/26	100ж, 1А, В2	корію вершинний	5,3	слабка
Лотіівське	88/27	90ж1Бн, 1А, В2	корію вершинний	1,4	слабка
Лотіівське	88/29	70ж3Бн, 1А, В2	корію вершинний	4,0	слабка
Лотіівське	88/30	90ж, 1Бн, 1А, В2	корію вершинний	2,5	слабка
Лотіівське	88/34	80ж2Бн, 1А, В2	корію вершинний	3,8	слабка
Лотіівське	88/35	80ж1Бн1Бн, 1А, В2	корію вершинний	10,0	слабка
Лотіівське	89/6	100ж, 1А, В2	корію вершинний	0,4	слабка
Лотіівське	89/9	100ж, 1А, В2	корію вершинний	0,8	слабка
Лотіівське	89/10	80ж2Сз, 1А, В2	корію вершинний	0,8	слабка
Лотіівське	89/12	90ж1Бн, 1А, В2	корію вершинний	0,3	слабка
Лотіівське	89/13	100ж, 1А, В2	корію вершинний	0,2	слабка
Лотіівське	89/15	60ж4Сз, 1А, В2	корію вершинний	0,4	слабка
Лотіівське	89/16	100ж, 1А, В2	корію вершинний	0,6	слабка
Лотіівське	89/21	70ж3Бн, 1А, В2	корію вершинний	1,5	слабка
Лотіівське	89/27	100ж, 1А, В2	корію вершинний	0,4	слабка
Лотіівське	89/29	100ж, 1А, В2	корію вершинний	0,5	слабка
Лотіівське	89/31	100ж, 1А, В2	корію вершинний	5,8	слабка

[illegible]

Назва лісництва	Квартали	Характеристика насадження	Найменування шкідників, хвороб та інших причин пошкодження лісу. Час виявлення	Площа охоплена шкідниками та хворобами	Інтенсивність зараження (число шкідників на одиницю виміру, м2, дерево і т.д. Характер пошкодження
1	2	3	4	5	6
Лотіівське	89/33	10Сж, 1А, В2	корієр верхнячий	1,6	слабка
Лотіівське	90/4	10Сж, 1А, В2	корієр верхнячий	9,4	слабка
Лотіівське	90/14	10Сж, 1А, В2	корієр верхнячий	4,3	слабка
Лотіівське	90/18	10Сж, 1, В2	корієр верхнячий	2,7	слабка
Лотіівське	90/20	10Сж, 1А, В2	корієр верхнячий	2,8	слабка
Лотіівське	90/21	10Сж, 1А, В2	корієр верхнячий	0,9	слабка
Лотіівське	43/2	4Д3 20С2 1В1 1В2 2С2	стовбурні і смілі	1,8	середня
Лотіівське	45/19	6Д3 3Д3 10С, 1, С2	стовбурні і смілі	1,8	середня
Лотіівське	76/28	4Д3 10С 1В1 1В2 1В3	стовбурні і смілі	5,6	слабка
Лотіівське	47/17	3, 2 2 0С 2 1В1 2 1В2 1В3	стовбурні і смілі	0,0	слабка
Лотіівське	7/32	7Д3 2Д3 1С, 2, С2	трутовик дубовий	1,5	слабка
Лотіівське	8/5	10Д3, 3, В3	трутовик дубовий	0,3	слабка
Лотіівське	8/10	10Д3, 2, В3	трутовик дубовий	2,0	слабка
Лотіівське	8/20	8Д3 1С, 1В1 2, С2	трутовик дубовий	2,3	слабка
Лотіівське	9/4	10Д3, 3 В3	трутовик дубовий	0,8	слабка
Лотіівське	9/10	7Д3 1Д3 2В3 3В3	трутовик дубовий	1,6	слабка
Лотіівське	10/2	7Д3 3В3, 3, В3	трутовик дубовий	3,0	слабка
Лотіівське	10/25	10Д3, 3, В3	трутовик дубовий	0,5	слабка
Лотіівське	10/31	9Д3 1Д3 2В3, 3, В3	трутовик дубовий	0,5	слабка
Лотіівське	10/32	10Д3, 3 В3	трутовик дубовий	0,5	слабка
Лотіівське	11/16	9Д3 1С, 3 В3	трутовик дубовий	3,3	слабка
Лотіівське	13/34	6С 4Д3, 1С3	трутовик дубовий	1,2	слабка
Лотіівське	14/5	7Б 1Д3 1В1 1С, 1В2 1В3	трутовик дубовий	1,8	слабка
Лотіівське	14/6	10Д3, 3, В3	трутовик дубовий	0,2	слабка
Лотіівське	14/8	10Д3, 3, В3	трутовик дубовий	0,1	слабка
Лотіівське	14/13	8С 1Д3 1В1, 1А, В2	трутовик дубовий	0,8	слабка
Лотіівське	14/14	9С 1Д3, 1А, В3	трутовик дубовий	1,5	слабка
Лотіівське	14/16	9С 1Д3, 1А, В3	трутовик дубовий	3,5	слабка
Лотіівське	14/18	6Д3 1С 3Д3 2, В3	трутовик дубовий	3,0	слабка
Лотіівське	14/29	10Д3, 3, В3	трутовик дубовий	4,2	слабка

[illegible]

Назва лісництва	Квартали	Характеристика насадження	Найменування шкідників, хвороб та інших причин пошкодження лісу. Час виявлення	Площа охоплена шкідниками та хворобами	Інтенсивність зараження (число шкідників на одиницю виміру, м2, дерево і т.д. Характер пошкодження
1	2	3	4	5	6
Лотіівське	14/38	6Дз1С2Вне1Бн,1А,3	трутовик дубовий	2,3	смабна
Лотіівське	14/39	8Дз1С3,3,Б3	трутовик дубовий	0,7	смабна
Лотіівське	15/1	9Дз31Бн,3,Б2	трутовик дубовий	0,7	смабна
Лотіівське	15/3	10Дз,3,Б3	трутовик дубовий	0,7	смабна
Лотіівське	15/12	9Дз1Сн,3,Б3	трутовик дубовий	1,7	смабна
Лотіівське	15/18	9Дз1Бн,3,Б3	трутовик дубовий	0,8	смабна
Лотіівське	15/20	10Дз,3,Б3	трутовик дубовий	0,9	смабна
Лотіівське	15/28	9Дз1С3,3,Б2	трутовик дубовий	1,0	смабна
Лотіівське	15/35	10Дз,3,Б3	трутовик дубовий	0,8	смабна
Лотіівське	16/1	10Дз,3,Б3	трутовик дубовий	2,8	смабна
Лотіівське	16/14	6Вне2Дз1Бн1С2,1С	трутовик дубовий	1,4	смабна
Лотіівське	16/19	5Дз2Вне2Бн1С2,3Б3	трутовик дубовий	0,4	смабна
Лотіівське	16/21	7Дз2Вне1С2,3Б3	трутовик дубовий	0,6	смабна
Лотіівське	16/23	5Дз2Вне1С21Бн	трутовик дубовий	3,8	смабна
Лотіівське	20/22	8Дз2С3,3,Б3	трутовик дубовий	1,2	смабна
Лотіівське	32/2	8Дз2С3,2,С2	трутовик дубовий	0,7	смабна
Лотіівське	32/7	8Дз2Дз,1А,Б2	трутовик дубовий	0,2	смабна
Лотіівське	32/35	10Дз,1С,3	трутовик дубовий	0,6	смабна
Лотіівське	33/12	10Дз2Вне1Бн1С2,1С	трутовик дубовий	1,3	смабна
Лотіівське	34/3	5Дз2Вне1С21Бн1С2	трутовик дубовий	1,6	смабна
Лотіівське	35/1	6Дз4Бн,2,С2	трутовик дубовий	0,6	смабна
Лотіівське	38/30	10Дз,1С2	трутовик дубовий	3,0	смабна
Лотіівське	39/10	4Дз2Вне2Бн2С2	трутовик дубовий	0,8	смабна
Лотіівське	39/11	4Дз4Бн2С2	трутовик дубовий	2,1	смабна
Лотіівське	39/12	4Дз3Бн2С21Бн,1А,С2	трутовик дубовий	19,0	смабна
Лотіівське	40/13	4Дз2С21Бн1С21Бн	трутовик дубовий	1,1	смабна
Лотіівське	42/5	6Дз2Бн2С2,2,С2	трутовик дубовий	1,3	смабна
Лотіівське	42/12	6Дз34Бн,2,С2	трутовик дубовий	0,5	смабна
Лотіівське	42/13	9Сз1Дз,1,С2	трутовик дубовий	2,4	смабна
Лотіівське	43/22	4Дз2С21Бн1С2,1С	трутовик дубовий	12,6	смабна

[illegible]

Назва лісництва	Квартали	Характеристика насадження	Найменування шкідників, хвороб та інших причин пошкодження лісу. Час виявлення	Площа охоплена шкідниками та хворобами	Інтенсивність зараження (число шкідників на одиницю виміру, м2, дерево і т.д. Характер пошкодження
1	2	3	4	5	6
Лотіівецьке	44/4	7ДЗЗГЗЗ, 1С2	мушкетер дубовий	1,2	смадка
Лотіівецьке	46/2	7СЗДЗЗГЗЗ, 1А, 1С2	мушкетер дубовий	0,8	смадка
Лотіівецьке	48/8	4БЗДЗЗГЗЗ, 1Б, 1С2	мушкетер дубовий	10,5	смадка
Лотіівецьке	49/7	10ДЗ, 2, 2, 2	мушкетер дубовий	0,8	смадка
Лотіівецьке	49/9	8ДЗДЗЗГЗЗ, 2, 2, 2	мушкетер дубовий	2,9	смадка
Лотіівецьке	60/3	6ДЗДЗЗГЗЗ, 2, 2, 2	мушкетер дубовий	0,6	смадка
Лотіівецьке	61/3	6ДЗДЗЗГЗЗ, 2, 2, 2	мушкетер дубовий	1,6	смадка
Лотіівецьке	61/15	10ДЗ, 1, 1, 2	мушкетер дубовий	0,9	смадка
Лотіівецьке	63/14	6ДЗДЗЗГЗЗ, 1Б, 1С2	мушкетер дубовий	1,7	смадка
Лотіівецьке	63/17	5ДЗДЗЗГЗЗ, 1Б, 1С2	мушкетер дубовий	7,2	смадка
Лотіівецьке	64/3	10ДЗ, 1, 1, 2	мушкетер дубовий	0,4	смадка
Лотіівецьке	64/7	4ДЗДЗЗГЗЗ, 1Б, 1С2	мушкетер дубовий	4,2	смадка
Лотіівецьке	64/9	10ДЗ, 1, 1, 2	мушкетер дубовий	1,2	смадка
Лотіівецьке	64/12	6ДЗДЗЗГЗЗ, 2, 2, 2	мушкетер дубовий	12,0	смадка
Лотіівецьке	65/14	7ДЗДЗЗГЗЗ, 1Б, 1С2	мушкетер дубовий	0,8	смадка
Лотіівецьке	65/20	4ДЗДЗЗГЗЗ, 1Б, 1С2	мушкетер дубовий	1,3	смадка
Лотіівецьке	65/23	6ДЗДЗЗГЗЗ, 1Б, 1С2	мушкетер дубовий	1,7	смадка
Лотіівецьке	66/7	4ДЗДЗЗГЗЗ, 2, 2, 2	мушкетер дубовий	3,1	смадка
Лотіівецьке	66/15	6ДЗДЗЗГЗЗ, 1Б, 1С2	мушкетер дубовий	2,6	смадка
Лотіівецьке	66/18	5ДЗДЗЗГЗЗ, 1Б, 1С2	мушкетер дубовий	19,0	смадка
Лотіівецьке	67/1	4ДЗДЗЗГЗЗ, 1Б, 1С2	мушкетер дубовий	5,7	смадка
Лотіівецьке	67/2	3ДЗДЗЗГЗЗ, 2, 2, 2	мушкетер дубовий	2,4	смадка
Лотіівецьке	67/4	4ДЗДЗЗГЗЗ, 1Б, 1С2	мушкетер дубовий	4,0	смадка
Лотіівецьке	67/14	6ДЗДЗЗГЗЗ, 1Б, 1С2	мушкетер дубовий	14,2	смадка
Лотіівецьке	68/1	7ДЗДЗЗГЗЗ, 1С2	мушкетер дубовий	10,5	смадка
Лотіівецьке	68/3	10ДЗ, 1, 1, 2	мушкетер дубовий	4,8	смадка
Лотіівецьке	68/5	8ДЗДЗЗГЗЗ, 1, 1, 2	мушкетер дубовий	2,7	смадка
Лотіівецьке	68/10	6ДЗДЗЗГЗЗ, 1Б, 1С2	мушкетер дубовий	0,9	смадка
Лотіівецьке	68/13	10ДЗ, 1, 1, 2	мушкетер дубовий	7,0	смадка
Лотіівецьке	68/27	7ДЗДЗЗГЗЗ, 1Б, 1С2	мушкетер дубовий	6,2	смадка

[illegible]

Назва лісництва	Квартали	Характеристика насадження	Найменування шкідників, хвороб та інших причин пошкодження лісу. Час виявлення	Площа охоплена шкідниками та хворобами	Інтенсивність зараження (число шкідників на одиницю виміру, м2, дерево і т.д. Характер пошкодження
1	2	3	4	5	6
Лотіївське	69/2	8Д32Г3, 1, С2	трутовик дубовий	10,0	смабка
Лотіївське	69/21	10Д3, 1, С2	трутовик дубовий	1,5	смабка
Лотіївське	69/33	4Д32БП10С1Г3	трутовик дубовий	1,0	смабка
Лотіївське	70/7	10Д3, 1С2	трутовик дубовий	22,8	смабка
Лотіївське	70/9	10Д3, 2, С2	трутовик дубовий	3,5	смабка
Лотіївське	71/4	3Я32Д32Г32В10	трутовик дубовий	2,9	смабка
Лотіївське	71/5	8Д32Д3, 1, С2	трутовик дубовий	0,4	смабка
Лотіївське	71/8	10Д3, 2, С2	трутовик дубовий	7,3	смабка
Лотіївське	71/9	9Д31Г3 2, С2	трутовик дубовий	5,7	смабка
Лотіївське	71/13	10Д3, 2, С2	трутовик дубовий	1,0	смабка
Лотіївське	72/4	10Д3, 2, С2	трутовик дубовий	7,4	смабка
Лотіївське	72/5	9Д31Г3 2, С2	трутовик дубовий	9,1	смабка
Лотіївське	73/3	10Д3, 2, С2	трутовик дубовий	8,1	смабка
Лотіївське	73/5	4Д330С1Г31П10	трутовик дубовий	3,6	смабка
Лотіївське	73/7	5Д32Г312310С1П10	трутовик дубовий	8,5	смабка
Лотіївське	74/7	7Д31БП10С1С2, С2	трутовик дубовий	240	смабка
Лотіївське	75/1	9Д31С3 1С2	трутовик дубовий	3,0	смабка
Лотіївське	75/3	8С32Д3, 1А, С2	трутовик дубовий	2,3	смабка
Лотіївське	75/8	10Д3, 2, С2	трутовик дубовий	0,6	смабка
Лотіївське	75/9	8Д31КМ1231, С2	трутовик дубовий	3,2	смабка
Лотіївське	75/12	7Д32Д310С, 1С2	трутовик дубовий	2,0	смабка
Лотіївське	75/16	6Д32Я320С, 1С2	трутовик дубовий	3,1	смабка
Лотіївське	75/19	8Д33Д310С, 1С2	трутовик дубовий	1,8	смабка
Лотіївське	76/3	10Д3, 2, С2	трутовик дубовий	1,3	смабка
Лотіївське	76/5	8С32Д3, 1А, С2	трутовик дубовий	2,2	смабка
Лотіївське	76/15	4Д34В120С, 2С2	трутовик дубовий	0,6	смабка
Лотіївське	76/19	4Д310С1Я31П1В10	трутовик дубовий	3,0	смабка
Лотіївське	76/21	7Д3Д3Д3, 1С2	трутовик дубовий	2,2	смабка
Лотіївське	76/29	10Д3, 2, С2	трутовик дубовий	2,4	смабка
Лотіївське	77/5	10Д3, 2, С2	трутовик дубовий	1,6	смабка

[illegible]

Назва лісництва	Квартали	Характеристика насадження	Найменування шкідників, хвороб та інших причин пошкодження лісу. Час виявлення	Площа охоплена шкідниками та хворобами	Інтенсивність зараження (число шкідників на одиницю виміру, м2, дерево і т.д. Характер пошкодження)
1	2	3	4	5	6
Лотіївське	77/7	9D31A3 2, Ca	мужикові дубовий	1,8	слабка
Лотіївське	77/12	7D32C3P3, 2, C2	мужикові дубовий	4,6	слабка
Лотіївське	77/14	6A32D3M3, 2, C3	мужикові дубовий	2,6	слабка
Лотіївське	78/5	10D3, 1, Ca	мужикові дубовий	3,9	слабка
Лотіївське	78/7	9D310C, 1, C3	мужикові дубовий	2,4	слабка
Лотіївське	78/8	8D32We, 2, Ca	мужикові дубовий	1,7	слабка
Лотіївське	78/10	7D32C3P3, 2, C2	мужикові дубовий	1,8	слабка
Лотіївське	78/13	10D3, 1, Ca	мужикові дубовий	12,0	слабка
Лотіївське	78/14	7D32T31A3, 2, C2	мужикові дубовий	5,7	слабка
Лотіївське	79/4	3D32T320C1A3, 2, C2	мужикові дубовий	11,0	слабка
Лотіївське	79/5	3D32T320C1A3, 2, C2	мужикові дубовий	2,0	слабка
Лотіївське	79/7	8D32T3, 1, C2	мужикові дубовий	6,8	слабка
Лотіївське	79/8	8D310C1T3, 2, C2	мужикові дубовий	8,9	слабка
Лотіївське	79/13	7D320C1T3, 1, C2	мужикові дубовий	5,4	слабка
Лотіївське	79/14	9D3310C, 1, Ca	мужикові дубовий	5,3	слабка
Лотіївське	81/8	6D34K1M, 1, C3	мужикові дубовий	2,0	слабка
Лотіївське	81/9	10D3, 1, Ca	мужикові дубовий	23,4	слабка
Лотіївське	82/10	8D31A31B1, 1, Ca	мужикові дубовий	3,1	слабка
Лотіївське	82/11	8D31T31K12, 1, C2	мужикові дубовий	5,0	слабка
Лотіївське	82/14	10D3, 1, Ca	мужикові дубовий	4,6	слабка
Лотіївське	82/15	10D3, 1, Ca	мужикові дубовий	2,0	слабка
Лотіївське	82/24	10D3, 1, Ca	мужикові дубовий	3,0	слабка
Лотіївське	82/25	10D3, 1, Ca	мужикові дубовий	5,7	слабка
Лотіївське	83/1	8D31B110C, 1, Ca	мужикові дубовий	13,6	слабка
Лотіївське	83/2	10D3, 2, Ca	мужикові дубовий	4,6	слабка
Лотіївське	83/7	10D3, 1, Ca	мужикові дубовий	9,0	слабка
Лотіївське	83/8	9D31C3, 1, Ca	мужикові дубовий	2,0	слабка
Лотіївське	83/10	5B120C1D3T1K1	мужикові дубовий	4,5	слабка
Лотіївське	83/16	5B120C1D3T1K1, 1, C3	мужикові дубовий	2,4	слабка
Лотіївське	83/17	9D310C, 1, Ca	мужикові дубовий	2,0	слабка

[illegible]

Назва лісництва	Квартали	Характеристика насадження	Найменування шкідників, хвороб та інших причин пошкодження лісу. Час виявлення	Площа охоплена шкідниками та хворобами	Інтенсивність зараження (число шкідників на одиницю виміру, м2, дерево і т.д. Характер пошкодження
1	2	3	4	5	6
Лотіівецьке	84/5	3ВЗЗГЗДР1,2,3,1В2	трутовик дубовий	11,0	смабля
Лотіівецьке	84/6	6ДЗ2,5П10С1В2,2	трутовик дубовий	16,0	смабля
Лотіівецьке	84/9	9ДЗ1,2,1В, 1, С2	трутовик дубовий	1,1	смабля
Лотіівецьке	85/18	9ДЗ1БП, 3, ВЗ	трутовик дубовий	1,5	смабля
Лотіівецьке	85/27	9ДЗ1БП, 3, ВЗ	трутовик дубовий	0,6	смабля
Лотіівецьке	87/9	10ДЗ, 3, ВЗ	трутовик дубовий	1,0	смабля
Лотіівецьке	87/17	10ДЗ, 2, ВЗ	трутовик дуб.	1,2	смабля
Лотіівецьке	88/28	8В2,2ДЗ1СЗ	трутовик дубовий	1,0	смабля
Лотіівецьке	10/2	10ДЗ, 1,3, ВЗ	трутовик березов.	3,0	смабля
Лотіівецьке	10/12	8В2,2ДЗ, 1С4	трутовик березовий	0,7	смабля
Лотіівецьке	10/14	10ДЗ, 3В2, 1В, 1В2	трутовик березовий	0,7	смабля
Лотіівецьке	10/25	10ДЗ, 3ВЗ	трутовик березовий	0,5	смабля
Лотіівецьке	11/11	5В2,5ДЗ, 1С4	трутовик березовий	1,3	смабля
Лотіівецьке	14/5	7В2,1ДЗ, 1В2, 1В3	трутовик березовий	1,8	смабля
Лотіівецьке	14/17	5В2,4В2, 1С4, 1С4	трутовик березовий	3,1	смабля
Лотіівецьке	14/18	6ДЗ1СЗ, 3ДЗ, 2ВЗ	трутовик березовий	3,0	смабля
Лотіівецьке	14/38	6СЗ1ДЗ, 1В2, 1В3, 3В2	трутовик березовий	2,3	смабля
Лотіівецьке	15/1	9ДЗ1В2, 3ВЗ	трутовик березовий	0,7	смабля
Лотіівецьке	15/26	7СЗ1В2, 1В2, 1В3, 1В3	трутовик березовий	1,5	смабля
Лотіівецьке	17/9	10ДЗ, 1А, В2	трутовик березовий	8,5	смабля
Лотіівецьке	18/9	6В2,3В2, 1СЗ, 1С4	трутовик березовий	1,3	середня
Лотіівецьке	19/4	7СЗ1В2, 2В2, 1ВЗ	трутовик березовий	1,6	смабля
Лотіівецьке	20/10	10В2, А, ВЗ	трутовик березовий	0,5	смабля
Лотіівецьке	20/14	4СЗ, 6В2, 1А, В2	трутовик березовий	0,2	смабля
Лотіівецьке	20/25	9В2, 10С, 1В4	трутовик березовий	0,5	смабля
Лотіівецьке	20/28	9В2, 1СЗ, 1ВЗ	трутовик березовий	0,8	смабля
Лотіівецьке	25/11	10В2, 1А, ВЗ	трутовик березовий	1,1	смабля
Лотіівецьке	25/29	3СЗ, 4В2, 1В2, 1В3, 1С2	трутовик березовий	1,4	смабля
Лотіівецьке	26/25	4В2, 1В2, 1В3, 1В3, 1С3	трутовик березовий	0,7	смабля
Лотіівецьке	26/42	8ДЗ, 2СЗ, 1В2, 1СЗ	трутовик березовий	1,7	смабля

[illegible]

Назва лісництва	Квартали	Характеристика насадження	Найменування шкідників, хвороб та інших причин пошкодження лісу. Час виявлення	Площа охоплена шкідниками та хворобами	Інтенсивність зараження (число шкідників на одиницю виміру, м2, дерево і т.д. Характер пошкодження
1	2	3	4	5	6
Пашівське	9/32-1.	8Сг 2Бн, 1Вз.	пожема.	0,6.	сильна.
Пашівське	13/8-1.	9Бн 1Сг, 1АВз.	пожема.	0,4.	сильна.
Пашівське	14/2-1.	8Сг 2Бн, 1Вз.	пожема.	0,8.	сильна.
Пашівське	17/4-1.	10Бн+Сг+А, 1Вз.	пожема.	0,7.	сильна.
Пашівське	17/14-1.	8Сг 2Бн, 2Вз.	пожема.	0,9.	сильна.
Пашівське	11/8-1.	10Сг+Бн+СД, 1Вз.	пожема.	0,7.	сильна.
Пашівське	11/17-1.	8Сг 2Бн+Дв, 1АВз.	пожема.	0,9.	сильна.
Записок на 01.01.2021 рік середній індексів шкідників лісу: вершківий короїд - 401 г/га; триповик гірський - 560 г/га; триповик сімковий - 425 г/га;					
Пашівське	26/23-1	10Сг+Бн+Сг, 1АВз.	вершківий короїд	6,5	середня
Пашівське	26/23-2	10Сг+Бн+Сг, 1АВз.	вершківий короїд	7,9	середня
Пашівське	56/15	10Сг, 1АВз.	вершківий короїд	0,4	середня
Пашівське	57/16	10Сг+Бн, 1АВз.	вершківий короїд	1,4	середня
Пашівське	57/26	10Сг, 1Вз.	вершківий короїд	1,3	середня
Пашівське	57/28	10Сг, 1Вз.	вершківий короїд	0,6	середня
Пашівське	59/8	8Сг 2Бн+Сг, 1АВз.	вершківий короїд	1,6	середня
Пашівське	59/19	10Сг+Бн, 1АВз.	вершківий короїд	4,9	середня
Пашівське	27/13	10Сг+Бн, 1Вз.	вершківий короїд	6,0	середня
Пашівське	38/8	10Сг+Бн, 1	верш. короїд	0,8	середня
Пашівське	57/31	10Сг, 1А	верш. короїд	0,5	середня
Пашівське	57/32	10Сг+Бн, 1А	верш. короїд	0,4	середня
Пашівське	57/35	10Сг+Бн+Вз, 1А	верш. короїд	4,8	середня
Пашівське	73/10	10Сг+Сг+Сг, 1А	верш. короїд	0,9	середня
Пашівське	75/6	8Сг 3Бн 1Сг+А+Б+К+Д	верш. короїд	2,4	середня
Пашівське	19/5	10Сг+Сг+Бн, 1Вз.	верш. короїд.	2,7	слабка
Пашівське	10/1-3	10Сг+Бн, 1А.	верш. короїд	4,8	середня
Пашівське	26/6	9Сг 1Вз+Бн, 1	верш. короїд	4,9	середня

нсивність
раження
о шкідників
одиницю
міру, м2,
ево і т.д.
арактер
ходження

6

мвко.

мвко.

мвко.

мвко.

мвко.

мвко.

мвко.

мвко.

мвко.

мвко.

мвко.

мвко.

мвко.

мвко.

мвко.

мвко.

мвко.

мвко.

мвко.

мвко.

мвко.

мвко.

мвко.

мвко.

мвко.

мвко.

мвко.

мвко.

мвко.

Необхідні заходи по боротьбі з шкідниками або хворобами	Характер і час проведених заходів і їх ефективність	Вартість проведених робіт (всього на 1 га)	Характер стану по даним останніх спостережень і час їх проведення	Час затухання осередку і його списання
7	8	9	10	11
ср.	ср-2020-0,6 м.			
ср.	ср-2020-0,4 м.			
ср.	ср-2020-0,8 м.			
ср.	ср-2020-0,4 м.			
ср.	ср-2020-0,9 м.			
ср.	ср-2020-0,4.			
ср.	ср-2020-0,9.			
В хвороб лісу всього: - 2320 га.				
- коренева гниль 517 га; шовбухові гнилі - 15 га;				
трушкові гриби - 402 га.				
срв	срв-2021-6,5			
срв	срв-2021-7,9.			
срв	срв-2021-0,4.			
срв	срв-2021-1,4.			
срв	срв-2021-1,3.			
срв	срв-2021-0,6.			
срв	срв-2021-1,6.			
срв	срв-2021-4,3.			
срв	срв-2021-6,0.			
срв	срв-2021-0,8.			
срв	срв-2021-0,5.			
срв	срв-2021-0,4.			
срв	срв-2021-4,8.			
срв	срв-2021-0,9.			
срв	срв-2021-2,4.			
срв	срв-2021-2,7.			
срв	срв-2021-4,8.			
срв	срв-2021-2,9.			

Назва лісництва	Квартали	Характеристика насадження	Найменування шкідників, хвороб та інших причин пошкодження лісу. Час виявлення	Площа охоплена шкідниками та хворобами	Інтенсивність зараження (число шкідників на одиницю виміру, м ² , дерево і т.д. Характер пошкодження
1	2	3	4	5	6
Пешівське	26/18	7C ₂ 1B ₂ 2B ₁ , 1A	верх. короїд	9,7	слабка
Пешівське	43/1	10C ₂ , 1A	верх. короїд	0,8	середня
Пешівське	43/10	8C ₂ 2B ₁ +C ₂ +B ₁ 2, 1A	верх. короїд	3,5	середня
Пешівське	43/15	9C ₂ 1C ₂ +B ₁ , 1A	верх. короїд	3,3	середня
Пешівське	56/5	10C ₂ +C ₂ +B ₁ , 1A	верх. короїд	1,9	середня
Пешівське	56/20	10C ₂ +B ₁ , 1A	верх. короїд	0,2	середня
Пешівське	56/21	10C ₂ +B ₁ +B ₁ 2, 1A	верх. короїд	0,4	середня
Пешівське	56/35	10C ₂ +B ₁ +B ₁ 2, 1A	верх. короїд	0,6	середня
Пешівське	75/11	10C ₂ +B ₁ +C ₂ , 1A	верх. короїд	1,0	середня
Пешівське	75/17	8C ₂ 2C ₂ +C ₂ +B ₁ +B ₁ 2, 1A	верх. короїд	0,7	середня
Пешівське	76/22	10C ₂ +B ₁ +B ₁ 2+10C ₂ +B ₁ +10C ₂ , 1A	верх. короїд	0,8	середня
Пешівське	71/7	10C ₂ +B ₁ , 1A	верх. короїд	1,5	сильна
Пешівське	91/5	10C ₂ +C ₂ +B ₁ , 1A	верх. короїд	2,3	середня
Пешівське	13/31	8C ₂ 1B ₁ 10C ₂ +C ₂ , 1A	верх. короїд	0,9	сильна
Пешівське	14/14	9C ₂ 1C ₂ +B ₁ +B ₁ 2+10C ₂ , 1A	верх. короїд	1,5	сильна
Пешівське	26/13	9C ₂ 1B ₁ +C ₂ , 1A	верх. короїд	3,1	слабка
Пешівське	26/14	10C ₂ +C ₂ +B ₁ , 1A	верх. короїд	1,6	слабка
Пешівське	29/11	10C ₂ +B ₁ +10C ₂ +C ₂ , 1A	верх. короїд	3,0	середня
Пешівське	30/14	8C ₂ 2B ₁ +C ₂ , 1A	верх. короїд	0,8	сильна
Пешівське	48/11	10C ₂ +C ₂ +C ₂ , 1A	верх. короїд	0,3	середня
Пешівське	49/4-2	10C ₂ +C ₂ +C ₂ , 1A	верх. короїд	2,0	середня
Пешівське	53/1	7C ₂ 3B ₁ +B ₁ 2, 1A	верх. короїд	0,4	сильна
Пешівське	59/2	10C ₂ +C ₂ +C ₂ , 1A	верх. короїд	0,8	середня
Пешівське	59/4	10C ₂ +C ₂ , 1A	верх. короїд	0,6	сильна
Пешівське	63/2	8C ₂ 2C ₂ +B ₁ +B ₁ 2+C ₂ +C ₂ , 1A	трутовик дубовий	10,0	слабка
Пешівське	70/3	9C ₂ 1C ₂ , 1A	верх. короїд	1,1	середня
Пешівське	70/6	9C ₂ 1C ₂ +C ₂ +B ₁ +C ₂ , 1A	верх. короїд	1,4	слабка
Пешівське	78/2	10C ₂ +C ₂ +C ₂ , 1A	верх. короїд	1,9	середня

Необхідні заходи по боротьбі з шкідниками або хворобами	Характер і час проведених заходів і їх ефективність	Вартість проведених робіт (всього на 1 га)	Характер стану по даним останніх спостережень і час їх проведення	Час затухання осередку і його списання
7	8	9	10	11
СРВ	СРВ-2021-9,7			
СРВ	СРВ-2021-0,8			
СРВ	СРВ-2021-3,5			
СРВ	СРВ-2021-3,3			
СРВ	СРВ-2021-1,9			
СРВ	СРВ-2021-0,2			
СРВ	СРВ-2021-0,4			
СРВ	СРВ-2021-0,6			
СРВ	СРВ-2021-1,0			
СРВ	СРВ-2021-0,7			
СРВ	СРВ-2021-0,8			
СРВ	СРВ-2021-1,5			
СРВ	СРВ-2021-2,3			
СРВ	СРВ-2021-0,9			
СРВ	СРВ-2021-1,5			
СРВ	СРВ-2021-3,1			
СРВ	СРВ-2021-1,6			
СРВ	СРВ-2021-3,0			
СРВ	СРВ-2021-0,8			
СРВ	СРВ-2021-0,3			
СРВ	СРВ-2021-2,0			
СРВ	СРВ-2021-0,4			
СРВ	СРВ-2021-0,8			
СРВ	СРВ-2021-0,6			
СРВ	СРВ-2021-10,0			
СРВ	СРВ-2021-1,1			
СРВ	СРВ-2021-1,4			
СРВ	СРВ-2021-1,9			

КНИГА

обліку осередків шкідників і хвороб лісу

Краснобірське лісництво

ДП «Радомисльське ЛГ»

Розпочата 01. 01. 2020р.

Закінчена _____ 20 ____р.

Назва лісництва	Квартали	Характеристика насадження	Найменування шкідників, хвороб та інших причин пошкодження лісу. Час виявлення	Площа охоплена шкідниками та хворобами	Інтенсивність зараження (число шкідників на одиницю виміру, м2, дерево і т.д. Характер пошкодження)
1	2	3	4	5	6
Кривобіж	1-1	10СЗк 1А\С2	Корієва губка	4,5	Слабка
	1-12	10СЗк 1А\С2	Корієва губка	1,9	Слабка
	2-2	10СЗк 1А\В2	-и-	0,6	Слабка
	2-4	10СЗк 2/А2С	-и-	4,3	Слабка
	2-17	10СЗк 1/В2	-и-	1,5	Слабка
	3-1	10СЗк 1/А2С	-и-	4,3	Слабка
	3-5	10СЗк 2/А2	-и-	2,9	Слабка
	3-11	8СЗк 2Бп/1В2	-и-	0,8	Слабка
	3-15	10СЗк 1/В2	-и-	0,2	Слабка
	4-11	10СЗк 2/А2	-и-	0,7	Слабка
	4-22	10СЗк 1/В2	-и-	0,3	Слабка
	4-23	10СЗк 1/В2	-и-	0,6	Слабка
	4-25	10СЗк 2/В2	-и-	0,6	Слабка
	5-1	10СЗк 2/А2	-и-	0,4	Слабка
	5-5	10СЗк 1/В2	-и-	3,7	Слабка
	5-12	10СЗк 1А/В2	-и-	2,1	Слабка
	5-13	10СЗк 1/В2	-и-	2,4	Слабка
	5-15	10СЗк 1/В2	-и-	1,0	Слабка
	5-23	10СЗк 1/В2	-и-	0,5	Слабка
	5-26	10СЗк 1/В2	-и-	1,0	Слабка
	6-1	10СЗк 2/А2С	-и-	0,5	Слабка
	6-2	10СЗк 2/А2С	-и-	4,5	Слабка
	6-7	10СЗк 2/А2С	-и-	6,8	Слабка
	6-11	10СЗк 1/В2	-и-	1,6	Слабка
	6-12	9СЗк 1Бп 1А/В2	-и-	5,0	Слабка
	6-14	10СЗк 2/А2	-и-	6,5	Слабка
	6-15	10СЗк 2/А2	-и-	1,4	Слабка
	6-16	10СЗк 1/В2	-и-	0,5	Слабка
	6-18	10СЗк 1/В2	-и-	1,5	Слабка
	7-1	10СЗк 1А/В2	-и-	1,7	Слабка

Необхідні заходи по боротьбі з шкідниками або хворобами	Характер і час проведених заходів і їх ефективність	Вартість проведених робіт (всього на 1 га)	Характер стану по даним останніх спостережень і час їх проведення	Час затухання осередку і його списання
7	8	9	10	11
СРВ	СРВ-20р 9,5 м			
СРВ	СРВ-20р 1,9 м			
ПРХ	ПРХ-20р 0,62 м			
СРВ	СРВ-20р 4,3 м			
СРВ				
СРВ	СРВ-20р 4,3 м			
СРВ	СРВ-20р 2,9 м			
СРВ				
СРВ	СРВ-20р 0,2 м			
СРВ	СРВ-20р 0,7 м			
СРВ				
СРВ	СРВ-20р 0,6 м			
СРВ				
СРВ	СРВ-20р 0,4 м			
СРВ				
СРВ	СРВ-20р 2,1 м			
СРВ	СРВ-20р 2,4 м СРВ-20р 2,4 м			
СРВ				
СРВ				
СРВ				
СРВ	СРВ-20р 0,5 м			
СРВ	СРВ-20р 4,5 м			
СРВ	СРВ-20р 6,8 м			
СРВ				
СРВ	СРВ-20р 5,0 м			
СРВ	СРВ-20р 6,5 м			
СРВ				
СРВ				
СРВ				
СРВ	СРВ-20р 1,7 м			

Назва лісництва	Квартали	Характеристика насаджень	Найменування шкідників, хвороб та інших причин пошкодження лісу. Час виявлення	Площа охоплена шкідниками та хворобами	Інтенсивність зараження (число шкідників на одиницю виміру, м ² , дерево і т.д. Характер пошкодження)
1	2	3	4	5	6
Краснодільське	7-6	10Сзк/2/Н2С	Корикові цуба	0,5	Слабка
	7-11	10Сзк 2/Н2С	-и-	3,3	-и-
	7-12	10Сзк 1/В2	-и-	12,0	-и-
	7-13	10Сзк 1/В2	-и-	0,6	-и-
	8-5	10Сзк 2/Н2	-и-	3,2	-и-
	8-7	10Сзк 2/Н2	-и-	0,4	-и-
	8-19	10Сзк 2/Н2	-и-	0,9	-и-
	10-7	10Сзк 1/В2	-и-	0,6	-и-
	10-10	10Сзк 1А/В2	-и-	12,0	-и-
	10-18	10Сзк 1/В2	-и-	0,4	-и-
	10-34	10Сзк 3/Н2	-и-	1,1	-и-
	10-36	10Сзк 3/Н2	-и-	1,1	-и-
	12-23	10Сзк 1А/В2	-и-	1,0	-и-
	13-10	10Сзк 1/В2	-и-	3,3	-и-
	13-22	10Сзк 1/В2	-и-	0,8	-и-
	13-23	10Сзк 1/В2	-и-	0,3	Середня
	14-4	10Сзк 1/В2	-и-	1,1	Слабка
	14-16	10Сзк 2/Н2	-и-	1,2	-и-
	15-10	10Сзк 1/В2	-и-	4,5	-и-
	18-18	10Сзк 2/А2	-и-	1,2	-и-
	20-12	10Сзк 1/В2	-и-	5,1	-и-
	20-13	10Сзк 1/В2	-и-	2,1	-и-
	21-6	10Сзк 1/В2	-и-	0,5	-и-
	21-13	10Сзк 1/В2	-и-	2,5	-и-
	21-19	10Сзк 1/В2	-и-	0,8	-и-
	22-4	10Сзк 1/В2	-и-	0,5	-и-
	22-8	10Сзк 2/А2	-и-	8,5	-и-
	22-10	10Сзк 2/А2	-и-	1,6	-и-
	23-2	10Сзк 1/В2	-и-	0,6	-и-
	23-11	10Сзк 1/В2	-и-	8,5	-и-

Необхідні заходи по боротьбі з шкідниками або хворобами	Характер і час проведених заходів і їх ефективність	Вартість проведених робіт (всього на 1 га)	Характер стану по даним останніх спостережень і час їх проведення	Час затухання осередку і його списання
7	8	9	10	11
СРБ	СРБ-20р 0,5 м			
СРБ	СРБ-20р 3,3 м			
СРБ	СРБ-20р 11,8 м			
СРБ				
СРБ	СРБ-20р 3,1 м			
СРБ				
СРБ	СРБ-20р 0,1 м			
СРБ				
СРБ				
СРБ				
СРБ				
СРБ				
СРБ	СРБ-20р 0,1 м			
СРБ				
СРБ				
СРБ				
СРБ	СРБ-20р 4 м			
СРБ	СРБ-20р 1,2 м			
СРБ				
СРБ				
СРБ				
СРБ				
СРБ				
СРБ				
СРБ	СРБ-20р 0,5 м			
СРБ	СРБ-20р 9,5 м			
СРБ	СРБ-20р 1,6 м			
СРБ				
СРБ				

Назва лісництва	Квартали	Характеристика насадження	Найменування шкідників, хвороб та інших причин пошкодження лісу. Час виявлення	Площа охоплена шкідниками та хворобами	Інтенсивність зараження (число шкідників на одиницю виміру, м2, дерево і т.д. Характер пошкодження
1	2	3	4	5	6
Краснодірці	23-12	10Сзк 1/Н2	Корієва губка	3,0	Слобжа
	23-14	10Сзк 2/А2	-и-	0,4	-и-
	24-2	10Сзк 2/Н2	-и-	3,2	-и-
	24-17	10Сзк 2/Н2	-и-	0,3	Слобжа
	24-26	10Сзк 1/В2	-и-	1,1	Слобжа
	24-30	10Сзк 1/В2	-и-	1,2	-и-
	24-31	10Сзк 1/В2	-и-	1,4	-и-
	24-36	10Сзк 2/В2	-и-	2,3	-и-
	24-38	10Сзк 1/В2	-и-	0,6	-и-
	24-40	10Сзк 1/В2	-и-	1,1	-и-
	25-6	10Сзк 1/В2	-и-	0,4	-и-
	25-13	9Сзк 1А/В2	-и-	1,9	-и-
	25-14	10Сзк 1А/В2	-и-	19,5	-и-
	25-25	10Сзк 1/В2	-и-	0,5	-и-
	25-32	10Сзк 2/Н2	-и-	3,4	-и-
	27-1	10Сзк 1А/В2	-и-	2,6	-и-
	27-4	10Сзк 1А/В2	-и-	1,1	-и-
	27-7	10Сзк 1/В2	-и-	8,2	-и-
	27-19	10Сзк 1А/В2	-и-	0,6	-и-
	27-20	10Сзк 1А/В2	-и-	0,9	-и-
	27-22	10Сзк 1А/В2	-и-	1,6	-и-
	27-23	10Сзк 2/Н2	-и-	0,7	-и-
	27-26	10Сзк 2/Н2	-и-	0,5	-и-
	29-4	10Сзк 1А/В2	-и-	2,5	-и-
	30-4	10Сзк 1А/В2	-и-	0,8	-и-
	30-24	10Сзк 1А/В2	-и-	0,2	-и-
	30-28	10Сзк 1А/В2	-и-	0,9	-и-
	31-10	10Сзк 1А/В2	-и-	4,0	-и-
	32-8	10Сзк 1/В2	-и-	1,0	-и-
	32-11	10Сзк 1/В2	-и-	9,0	-и-

ність
ня
зників
цію
м2,
т.д.
ер
ення

Необхідні заходи по боротьбі з шкідниками або хворобами	Характер і час проведених заходів і їх ефективність	Вартість проведених робіт (всього на 1 га)	Характер стану по даним останніх спостережень і час їх проведення	Час затухання осередку і його списання
7	8	9	10	11
CPB				
CPB				
CPB				
CPB				
CPB	CPB-20P 1,1 м			
CPB				
CPB				
CPB	CPB-20P 2,3 м CPA-20P 2,3 м			
CPB	CPB-20P 0,6 м			
CPB	CPB-20P 1,1 м			
CPB				
CPB	CPB-20P 1,9 м			
CPB	CPB-20P 4,8 м CPB-20P 13,5 м CPA-20P 1,7 м			
CPB				
CPB	CPB-20P 3,4 м			
CPB	CPB-20P 2,6 м			
CPB				
CPB	CPB-20P 2,8 м			
CPB				
CPB				
CPB				
CPB				
CPB	CPB-20P 0,8 м			
CPB	CPB-20P 2,5 м			
CPB				
CPB				
CPB	CPB-20P 0,9 м			
CPB	CPB-20P 4,2 м			
CPB	CPB-20P 1,0 м			
CPB	CPB-20P 9,0 м			

Назва лісництва	Квартали	Характеристика насадження	Найменування шкідників, хвороб та інших причин пошкодження лісу. Час виявлення	Площа охоплена шкідниками та хворобами	Інтенсивність зараження (число шкідників на одиницю виміру, м2, дерево і т.д. Характер пошкодження)
1	2	3	4	5	6
Кривий Рік	32-12	9Сзк 1Бп 2/А2	Коріневий гниль	5,3	Слобока
	32-16	10Сзк 1/В2	-и-	6,0	-и-
	32-17	10Сзк 2/А2	-и-	0,9	-и-
	32-22	10Сзк 1/В2	-и-	3,8	-и-
	33-27	10Сзк 1/В2	-и-	2,1	-и-
	33-37	10Сзк 1/А2	-и-	0,5	-и-
	34-24	10Сзк 2/А2	-и-	2,2	-и-
	34-35	10Сзк 1А/В2	-и-	3,2	-и-
	35-2	10Сзк 1/В2	-и-	1,2	-и-
	35-4	10Сзк 1/В2	-и-	0,6	-и-
	35-5	10Сзк 2/А2	-и-	2,0	-и-
	35-18	10Сзк 2/А2	-и-	12,5	-и-
	35-20	10Сзк 2/А2	-и-	1,3	-и-
	35-24	10Сзк 1/В2	-и-	3,1	-и-
	35-25	10Сзк 1А/В2	-и-	2,1	-и-
	36-2	10Сзк 1/В2	-и-	3,5	-и-
	36-3	10Сзк 1Б/В2	-и-	0,3	-и-
	36-5	10Сзк 1/А2	-и-	4,2	-и-
	36-7	10Сзк 2/А2	-и-	8,8	-и-
	36-11	9Сзк 1Бп 2/А2	-и-	6,6	-и-
	36-14	10Сзк 1/В2	-и-	0,8	Слобока
	37-4	9Сзк 1Бп 1/В2	-и-	12,0	Слобока
	37-9	10Сзк 1/В2	-и-	1,7	-и-
	37-15	9Сзк 1В2р 1/В2	-и-	1,2	-и-
	37-23	10Сзк 1/В2	-и-	6,4	-и-
	37-24	10Сзк 1А/В2	-и-	4,8	-и-
	38-2	10Сзк 1А/В2	-и-	0,5	-и-
	38-3	10Сзк 1/В2	-и-	0,2	Слобока
	38-5	10Сзк 1А/В2	-и-	0,9	Слобока
	38-8	9Сзк 1Бп 1/В2	-и-	2,9	Слобока

Необхідні заходи по боротьбі з шкідниками або хворобами	Характер і час проведених заходів і їх ефективність	Вартість проведених робіт (всього на 1 га)	Характер стану по даним останніх спостережень і час їх проведення	Час затухання осередку і його списання
7	8	9	10	11
ПРХ	ПРХ-20 5,3 м			
СРВ	СРВ-20р 6,0 м			
СРВ	СРВ-20р 0,9 м			
СРВ	СРВ-20р 3,8 м			
СРВ	СРВ-20р 2,1 м			
СРВ				
ПРХ	ПРХ-2020 2,2 м			
СРВ				
СРВ	СРВ-20р 1,2 м			
СРВ	СРВ-20р 0,6 м			
СРВ	СРВ-20р 2,0 м			
СРВ				
СРВ				
СРВ	СРВ-20р 3,1 м			
СРВ				
СРВ				
СРВ				
СРВ	СРВ-20р 4,2 м			
СРВ	СРВ-20р 8,8 м			
СРВ	СРВ-20р 6,6 м			
СРС				
СРВ	СРВ-20р 12,0 м			
СРВ				
СРВ	СРВ-20р 1,2 м			
СРВ	СРВ-20р 6,4 м			
СРВ	СРВ-20р 4,8 м			
СРВ				
СРС				
СРВ				
СРВ				

Назва лісництва	Квартали	Характеристика насаджень	Найменування шкідників, хвороб та інших причин пошкодження лісу. Час виявлення	Площа охоплена шкідниками та хворобами	Інтенсивність зараження (число шкідників на одиницю виміру, м2, дерево і т.д. Характер пошкодження
1	2	3	4	5	6
Креходівська	38-9	10СЗк 2/А2	Корієв. гуски	2,7	Слобди
	38-11	10СЗк 1/В2	-11-	0,1	Слобди
	38-17	10СЗк 1/А2	-11-	15,6	Слобди
	38-20	10СЗк 1/В2	1-11	0,6	Слобди
	38-22	10СЗк 2/А2	-11-	14,0	Слобди
	39-1	10СЗк 2/А2	-11-	1,6	Слобди
	39-4	10СЗк 2/А2	-11-	9,5	Слобди
	39-8	10СЗк 2/А2	-11-	10,5	Слобди
	39-9	10СЗк 2/А2	-11-	2,1	Середня
	39-10	10СЗк 2/А2	-11-	13,9	Середня
	40-3	10СЗк 2/А2	-11-	1,2	Слобди
	40-4	10СЗк 2/А2	-11-	20,3	Слобди
	40-6	10СЗк 2/А2	-11-	1,8	Слобди
	40-9	10СЗк 2/А2	-11-	0,5	Слобди
	40-10	10СЗк 2/А2	-11-	2,2	Слобди
	40-11	10СЗк 2/А2	-11-	2,2	Слобди
	41-1	10СЗк 2/А2	-11-	1,0	Слобди
	41-2	10СЗк 2/А2	-11-	9,6	Слобди
	41-6	10СЗк 1А/В2	-11-	0,2	Слобди
	41-9	10СЗк 2/А2	-11-	0,2	Слобди
	41-11	10СЗк 1/В3	-11-	0,1	Слобди
	41-15	10СЗк 2/А2	-11-	0,2	Слобди
	41-16	10СЗк 2/А2	-11-	0,8	Слобди
	42-5	10СЗк 1/В2	-11-	5,8	Слобди
	43-18	10СЗк 1/В2	-11-	9,1	Слобди
	43-29	10СЗк 1А/В2	-11-	9,0	Слобди
	43-23	10СЗк 1А/В2	-11-	2,4	Слобди
	43-24	10СЗк 1/В2	-11-	12,3	Слобди
	43-27	10СЗк 1А/В2	-11-	0,8	Слобди
	43-32	10СЗк 1А/В2	-11-	0,4	Слобди

Необхідні заходи по боротьбі з шкідниками або хворобами	Характер і час проведених заходів і їх ефективність	Вартість проведених робіт (всього на 1 га)	Характер стану по даним останніх спостережень і час їх проведення	Час затухання осередку і його списання
7	8	9	10	11
СРВ				
СРС				
СРВ	СРВ-20Р 9,4 м СРВ-20Р 5,2 м			
СРС				
СРВ	СРВ-20Р 5,3 м СРВ-20Р 8,7 м			
СРВ				
СРВ				
СРВ				
СРВ				
СРВ				
СРВ				
СРВ				
СРВ	СРВ-20Р 1,8 м			
СРС				
СРВ				
СРВ				
СРВ				
СРВ				
СРВ				
СРВ				
СРВ				
СРВ				
СРВ				
СРВ				
СРВ	СРВ-20Р 0,3 м			
СРВ				
СРВ	СРВ-20Р 4,1 м			
СРВ	СРВ-20Р 9,0 м			
СРВ				
СРВ	СРВ-20Р 12,5 м			
СРВ	СРВ-20Р 9,8 м			
СРВ				

Назва лісництва	Квартали	Характеристика насаджень	Найменування шкідників, хвороб та інших причин пошкодження лісу. Час виявлення	Площа охоплена шкідниками та хворобами	Інтенсивність зараження (число шкідників на одиницю виміру, м ² , дерево і т.д. Характер пошкодження
1	2	3	4	5	6
Красноярськ	44-1	10СЗк 1/В2	Кар. зубки	1,2	Слобко
	44-7	10СЗк 1/В2	-и-	2,1	Слобко
	44-8	9СЗк/Бп 1/В2	-и-	1,0	Слобко
	44-9	10СЗк 1/В2	-и-	2,6	Слобко
	44-11	10СЗк 1/В2	-и-	2,7	Слобко
	44-13	10СЗк 1/В2	-и-	15,4	Слобко
	45-2	10СЗк 1/В2	-и-	6,9	Слобко
	45-3	10СЗк 2/В2	-и-	0,7	Слобко
	45-5	10СЗк 1/В2	-и-	1,8	Слобко
	45-7	10СЗк 1/В2	-и-	0,8	Слобко
	45-9	10СЗк 1/В2	-и-	2,7	Слобко
	45-12	10СЗк 2/В2	-и-	1,0	Слобко
	45-13	10СЗк 2/В2	-и-	1,1	Слобко
	45-14	10СЗк 1/В2	-и-	2,4	Слобко
	45-16	10СЗк 1/В2	-и-	5,2	Слобко
	45-18	10СЗк 1/В2	-и-	10,3	Слобко
	45-23	10СЗк 1/В2	-и-	0,2	Слобко
	46-2	10СЗк 2/В2	-и-	15,5	Слобко
	46-7	10СЗк 2/В2	-и-	4,5	Слобко
	46-9	10СЗк 2/В2	-и-	1,0	Слобко
	46-11	10СЗк 2/В2	-и-	8,4	Слобко
	47-1	10СЗк 1/В2	-и-	3,1	Слобко
	47-18	10СЗк 1/В2	-и-	0,4	Слобко
	47-27	10СЗк 1/В2	-и-	1,1	Слобко
	47-28	10СЗк 1/В2	-и-	0,5	Слобко
	48-2	10СЗк 1/В2	-и-	0,5	Слобко
	48-3	10СЗк 1/В2	-и-	6,0	Слобко
	48-4	10СЗк 1/В2	-и-	2,3	Слобко
	48-5	10СЗк 1/В2	-и-	2,1	Слобко
	48-11	10СЗк 1/В2	-и-	0,8	Слобко

Необ
борот
або

СР

СР

СР

СР

СР

СР

СР

СР

СР

СР

СР

СР

СР

СР

СР

СР

СР

СР

СР

СР

СР

СР

СР

СР

СР

СР

СР

СР

Необхідні заходи по боротьбі з шкідниками або хворобами	Характер і час проведених заходів і їх ефективність	Вартість проведених робіт (всього на 1 га)	Характер стану по даним останніх спостережень і час їх проведення	Час затухання осередку і його списання
7	8	9	10	11
CPB				
CPB				
CPB				
CPB	CPB-20P 2,6 м			
CPB				
CPB				
CPB				
CPB				
CPB				
CPB	CPB-20P 0,7 м			
CPB				
CPB	CPB-20P 1,0 м			
CPC				
CPB				
CPB				
CPB	CPB-20P 10,3			
CPC				
CPB				
CPB				
CPB				
CPB				
CPB	CPB-20P 1,4 м			
CPB	CPB-20P 0,4 м			
CPB	CPB-20P 1,1 м			
CPB				
CPB				
CPB-20P	CPB-20P 6,0 м			
CPB-20P	CPB-20P 2,3 м			
CPB-20P	CPB-20P 2,1 м			
CPB-20P	CPB-20P 0,8 м			

Назва лісництва	Квартали	Характеристика насадження	Найменування шкідників, хвороб та інших причин пошкодження лісу. Час виявлення	Площа охоплена шкідниками та хворобами	Інтенсивність зараження (число шкідників на одиницю виміру, м2, дерево і т.д. Характер пошкодження
1	2	3	4	5	6
Краснобірське	48-15	8Сзк 2Бп 1А/В2	Коричневі цурки	4,6	Слабка
	48-24	10Сзк 1А/В2	- " -	2,0	- " -
	49-3	10Сзк 1А/В2	- " -	2,0	- " -
	49-13	8Сзк 2Бп 2/А2	- " -	4,4	- " -
	49-14	10Сзк 1А/В2	- " -	0,4	- " -
	50-10	10Сзк 1/В2	- " -	0,3	- " -
	50-13	10Сзк 1А/В2	- " -	0,6	- " -
	50-25	10Сзк 1/В2	- " -	7,1	- " -
	50-33	10Сзк 1/В2	- " -	2,8	Середня
	51-6	10Сзк 1/В2	- " -	4,1	Слабка
	51-8	9Сзк 1Бп 1А/В2	- " -	1,7	- " -
	51-13	10Сзк 1А/В2	- " -	0,2	- " -
	51-19	10Сзк 1/В2	- " -	9,0	- " -
	51-25	9Сзк 1Бп 1А/В3	- " -	1,3	- " -
	51-26	9Сзк 1Бп	- " -	1,9	- " -
	51-28	9Сзк 1Бп	- " -	1,4	- " -
	51-29	10Сзк 1/В2	- " -	9,0	Середня
	52-1	10Сзк 1/В2	- " -	4,0	Слабка
	52-4	6Сзк 4Бп 1/В2	- " -	1,1	- " -
	52-8	8Сзк 2Бп 1/А2	- " -	0,9	- " -
	52-9	9Сзк 1Бп 2/А2	- " -	1,4	- " -
	52-13	10Сзк 1/В2	- " -	1,7	- " -
	52-15	10Сзк 1/В2	- " -	5,4	- " -
	52-21	9Сзк 1Бп 1/В2	- " -	4,7	- " -
	52-24	6Сзк 4Бп 2/А2	- " -	6,3	- " -
	53-2	10Сзк 1/В2	- " -	0,1	- " -
	53-5	8Сзк 1Бп 192р 1/В2	- " -	2,1	- " -
	53-10	10Сзк 1/В2	- " -	2,1	- " -
	53-15	8Сзк 2Бп 1/А2	- " -	1,6	- " -
	53-18	9Сзк 1Бп 1/В2	- " -	2,5	- " -

ТЬ
іків
О
Л
ня

Необхідні заходи по боротьбі з шкідниками або хворобами	Характер і час проведених заходів і їх ефективність	Вартість проведених робіт (всього на 1 га)	Характер стану по даним останніх спостережень і час їх проведення	Час затухання осередку і його списання
7	8	9	10	11
ПРЖ	СРБ-20р 4,620			
ПРЖ				
ПРЖ				
ПРЖ				
СРБ	СРБ-20р 0,420			
СРБ				
СРБ				
СРБ	СРБ-20р 4,120			
СРБ	СРБ-20р 2,820			
СРБ				
СРБ				
СРБ				
СРБ				
СРБ	СРБ-20р 1,320			
ПРЖ				
ПРЖ				
СРБ				
ПРЖ	СРБ-20р 4,020			
ПРЖ				
ПРЖ				
СРБ				
ПРЖ	СРБ-20р 1,720			
ПРЖ	СРБ-20р 5,420			
ПРЖ				
ПРЖ				
СРБ				
ПРЖ				
СРБ	СРБ-20р 2,120			
СРБ				
СРБ	СРБ-20р 2,520			

Назва лісництва	Кwartали	Характеристика насадження	Найменування шкідників, хвороб та інших причин пошкодження лісу. Час виявлення	Площа охоплена шкідниками та хворобами	Інтенсивність зараження (число шкідників на одиницю виміру, м2, дерево і т.д. Характер пошкодження
1	2	3	4	5	6
Хро́скодірськ	53-19	10Сзк 1/В2	Коричневі шкідки	2,5	Слобжа
	53-20	10Сзк 1/В2	-и-	1,2	Слобжа
	53-28	10Сзк 1/В2	-и-	1,0	Слобжа
	53-32	10Сзк 1А/В2	-и-	0,9	Середня
	54-1	10Сзк 1/В2	-и-	0,2	Слобжа
	54-2	7Сзк 3Бп 1/В2	-и-	1,3	Слобжа
	54-7	10Сзк 1/В2	-и-	1,5	Слобжа
	54-10	10Сзк 1/В2	-и-	2,3	Слобжа
	54-11	10Сзк 1/В2	-и-	0,3	Слобжа
	54-16	10Сзк 1/В2	-и-	4,8	Слобжа
	54-19	10Сзк 1А/В2	-и-	0,7	Слобжа
	54-21	10Сзк 1А/В2	-и-	6,7	Слобжа
	54-23	10Сзк 1А/В2	-и-	0,3	Слобжа
	55-3	10Сзк 1А/В2	-и-	1,3	Слобжа
	55-5	8Сзк 2Бп 1А/В2	-и-	9,9	Слобжа
	55-8	9Сзк 1Бп 1/В2	-и-	3,4	Слобжа
	55-12	10Сзк 1А/В2	-и-	2,3	Слобжа
	55-14	10Сзк 1/В2	-и-	0,8	Середня
	55-16	10Сзк 1А/В2	-и-	3,3	Слобжа
	55-19	10Сзк 1А/В2	-и-	1,0	Слобжа
	55-24	10Сзк 1Б/В2	-и-	0,5	Слобжа
	56-5	10Сзк 1А/В2	-и-	12,0	Слобжа
	56-6	9Сзк 19к 1Б/В2	-и-	2,9	Слобжа
	56-7	7Сзк 3Бп 1А/В2	-и-	2,9	Слобжа
	56-17	10Сзк 1А/В2	-и-	0,6	Слобжа
	58-21	10Сзк 1А/В2	-и-	0,6	Слобжа
	58-28	10Сзк 1/С2	-и-	1,4	Слобжа
	58-37	10Сзк 1А/С2	-и-	3,1	Слобжа
	59-22	10Сзк 1/В2	-и-	4,0	Слобжа
	59-36	10Сзк 1А/В2	-и-	1,0	Слобжа

Необхідні заходи по боротьбі з шкідниками або хворобами	Характер і час проведених заходів і їх ефективність	Вартість проведених робіт (всього на 1 га)	Характер стану по даним останніх спостережень і час їх проведення	Час затухання осередку і його списання
7	8	9	10	11
СРБ	СРБ-20P 3,5 м			
СРБ	СРБ-20P 1,2 м			
СРБ				
СРБ	СРБ-20P 0,8 м			
ПРЖ				
ПРЖ				
СРБ				
СРБ	СРБ-20P 2,3 м			
СРБ				
СРБ	СРБ-20P 4,8 м			
СРБ				
СРБ	СРБ-20P 6,2 м			
СРБ	СРБ-20P 0,5 м			
СРБ	СРБ-20P 1,3 м			
СРБ	СРБ-20P 0,9 м			
СРБ	СРБ-20P 3,4 м			
СРБ	СРБ-20P 2,3 м			
СРБ				
СРБ	СРБ-20P 3,3 м			
СРБ				
СРБ				
СРБ				
СРБ	СРБ-20P 2,3 м			
СРБ				
СРБ				
СРБ	СРБ-20P 0,6 м			
СРБ	СРБ-20P 1,4 м			
СРБ	СРБ-20P 3,1 м			
СРБ	СРБ-20P 4,0 м			
СРБ	СРБ-20P 1,0 м			

[illegible]

[illegible]

Назва лісництва	Квартали	Характеристика насадження	Найменування шкідників, хвороб та інших причин пошкодження лісу. Час виявлення	Площа охоплена шкідниками та хворобами	Інтенсивність зараження (число шкідників на одиницю виміру, м2, дерево і т.д. Характер пошкодження
1	2	3	4	5	6
Краснодільське	1-3	10Сз/1А С2	Короїд Вершинний	1,8	Слабка
	2-4	10Сзк 2/А2	-и-	1,3	Середня
	2-17	10Сзк 1/В2	-и-	1,5	Середня
	4-4	10Сз 2/А2	-и-	0,4	Слабка
	4-22	10Сзк 1/В2	-и-	0,3	Слабка
	4-23	10Сзк 1/В2	-и-	0,6	Слабка
	5-21	10Сз 2/В2	-и-	0,1	Слабка
	7-13	10Сзк 1/В2	-и-	0,6	Слабка
	8-7	10Сзк 2/А2	-и-	0,4	Середня
	10-10	10Сзк 1А/В2	-и-	12,0	Слабка
	10-16	10Сз 1/В2	-и-	0,6	Слабка
	11-22	10Сз 2/А2	-и-	1,0	Слабка
	11-24	10Сз 1/В2	-и-	3,5	Слабка
	11-25	10Сз/А/В2	-и-	0,4	Слабка
	11-34	10Сз 2/А2	-и-	0,4	Слабка
	12-8	7Сз3Сз 1/В2	-и-	2,1	Середня
	12-9	7Сз3Сз 1/В2	-и-	2,2	Середня
	12-10	10Сз 1А/В2	-и-	1,2	Середня
	12-12	10Сз 2/В2	-и-	12,5	Слабка
	12-29	10Сз 1/В2	-и-	0,7	Середня
	13-12	10Сз 1/В2	-и-	1,8	Середня
	13-16	10Сз 1/В3	-и-	0,2	Слабка
	13-22	10Сзк 1/В2	-и-	0,8	Середня
	14-20	6Сз4Сз 2/А2	-и-	2,5	Середня
	15-1	8Сз2Сз 1/В2	-и-	2,1	Середня
	15-6	10Сз 2/А2	-и-	0,5	Середня
	15-9	10Сз 2/А2	-и-	2,1	Середня
	17-32	10Сз 1/В3	-и-	1,2	Слабка
	17-33	10Сз 1/В2	-и-	0,3	Середня
	18-28	10Сз 1/В2	-и-	3,3	Слабка

Необхідні заходи по боротьбі з шкідниками або хворобами	Характер і час проведених заходів і їх ефективність	Вартість проведених робіт (всього на 1 га)	Характер стану по даним останніх спостережень і час їх проведення	Час затухання осередку і його списання
7	8	9	10	11
СРБ	СРБ-20р 1,8 м			
СРБ				
СРБ				
СРБ	СРБ-20р 0,4 м			
СРБ				
СРБ	СРБ-20р 0,6 м			
СРБ				
СРБ				
СРБ				
СРБ				
СРБ	СРБ-20р 0,6 м			
СРБ	СРБ-20р 0,6 м			
СРБ	СРБ-20 3,5 м			
СРБ				
СРБ				
СРБ	СРБ-20р 2,1 м			
СРБ				
СРБ				
СРБ	СРБ-20р 12,5 м СРБ-20р 12,5 м			
СРБ				
СРБ	СРБ-20р 1,2 м			
СРБ				
СРБ				
СРБ				
СРБ				
СРБ				
СРБ	СРБ-20р 0,1 м			
СРБ				
СРБ				
СРБ				
СРБ	СРБ-20р 3,3 м			

Назва лісництва	Квартали	Характеристика насадження	Найменування шкідників, хвороб та інших причин пошкодження лісу. Час виявлення	Площа охоплена шкідниками та хворобами	Інтенсивність зараження (число шкідників на одиницю виміру, м2, дерево і т.д. Характер пошкодження
1	2	3	4	5	6
Кривоїрська	19-19	10Сз 1/В2	Короб'я вершинний	0,3	Слоб'я
	20-17	10Сз 1А/В2	- " -	0,3	Слоб'я
	20-18	10Сз 1А/В2	- " -	0,5	Слоб'я
	21-8	10Сз 1А/В2	- " -	0,5	Слоб'я
	22-10	10Сзк 1/2 А2	- " -	1,6	Слоб'я
	24-5	10Сз 1А/С2	- " -	1,6	- " -
	24-14	10Сз 1/В2	- " -	0,3	- " -
	24-20	10Сз 1/В2	- " -	1,6	- " -
	25-14	10Сзк 1А/В2	- " -	18,5	- " -
	26-1	10Сз 1А/В2	- " -	2,8	- " -
	26-2	8Сз 2Бп 1А/В2	- " -	3,3	- " -
	26-12	9Сз 1АкБ/1В2	- " -	13,5	- " -
	26-15	10Сз 1/В2	- " -	0,6	- " -
	27-5	10Сз 1А/В2	- " -	6,7	- " -
	28-11	9Сз 1АкБ 1А/В2	- " -	24,0	- " -
	28-18	10Сз 1А/В2	- " -	3,7	- " -
	33-31	10Сз 1/В2	- " -	1,4	- " -
	34-15	10Сз 1/В3	- " -	0,6	- " -
	34-25	10Сз 2/А2	- " -	2,4	- " -
	35-9	10Сз 1/В2	- " -	0,7	- " -
	35-11	10Сз 2/А2	- " -	1,7	- " -
	35-25	10Сзк 1А/В2	- " -	2,1	- " -
	42-5	10Сзк 1/В2	- " -	5,8	- " -
	51-29	10Сзк 1/В2	- " -	9,0	Середня
	59-31	10Сз 1/В2	- " -	0,5	Слоб'я
	61-12	10Сз 1А/С2	- " -	1,0	Середня
	61-24	10Сз 1А/В2	- " -	0,9	Слоб'я
	61-28	10Сзк 1/В2	- " -	5,7	- " -
	61-32	9Сз 1Вз 1А/В2	- " -	4,2	- " -
	62-9	9Сз 1Вз 1А/С2	- " -	0,7	- " -

Необхідні заходи по боротьбі з шкідниками або хворобами	Характер і час проведених заходів і їх ефективність	Вартість проведених робіт (всього на 1 га)	Характер стану по даним останніх спостережень і час їх проведення	Час затухання осередку і його списання
7	8	9	10	11
СРБ	СРБ-20P 0,3 м			
СРБ				
СРБ				
СРБ	СРБ-20P 0,5 м			
СРБ				
СРБ	СРБ-20P 1,6 м			
СРБ	СРБ-20P 0,3 м			
СРБ	СРБ-20P 1,5 м			
СРБ	СРБ-20P 6,9 м СРБ-20P 10,9 м			
СРБ				
СРБ				
СРБ	СРБ-20P 11,8 м СРБ-20P 1,7 м			
СРБ				
СРБ	СРБ-20P 6,7 м СРБ-20P 12,2 м			
СРБ	СРБ-20P 4,5 м СРБ-20P 2,3 м			
СРБ	СРБ-20P 3,7 м			
СРБ	СРБ-20P 1,4 м			
СРБ				
СРБ	СРБ-20P 2,4 м			
СРБ				
СРБ				
СРБ				
СРБ				
СРБ				
СРБ				
СРБ				
СРБ				
СРБ				
СРБ				
СРБ	СРБ-20P 0,5 м			
СРБ				
СРБ				
СРБ	СРБ-20P 2,3 м			
СРБ	СРБ - 20P 2,6 м СРБ - 20P 1,1 м СРБ - 0,8 м			
СРБ				

Назва лісництва	Квартали	Характеристика насаджень	Найменування шкідників, хвороб та інших причин пошкодження лісу. Час виявлення	Площа охоплена шкідниками та хворобами	Інтенсивність зараження (число шкідників на одиницю виміру, м2, дерево і т.д. Характер пошкодження)
1	2	3	4	5	6
Краснодірське	62-17	7СЗ302/1А/С2	Корінь вершинний	3,4	Слобко
	62-26	9СЗ103/1А/С3	-и-	2,4	Слобко
	62-28	9СЗ103/1/С2	-и-	1,2	Арефа
	62-30	10СЗ1А/С2	-и-	2,5	Слобко
	63-19	10СЗ 14/С2	-и-	4,8	Слобко
	63-24	10СЗ 14/С2	-и-	0,4	Слобко
	65-5	10СЗ 14/С2	-и-	4,0	Слобко
	65-11	10СЗ 1/В2	-и-	0,4	Слобко
	66-2	10СЗ 14/С2	-и-	19,3	Слобко
	66-32	10СЗ 14/С2	-и-	1,7	Слобко
	66-35	10СЗ 1/В2	-и-	2,7	Слобко
Краснодірське	59-18	10СЗ 1/С2	Потерезний рак дуба	5,8	Слобко
	37-22	10СЗ 3/В3	-и-	0,1	Арефа
	50-19	10СЗ 3/С4	-и-	2,2	Слобко
	52-25	10СЗ 3/В3	-и-	0,7	Арефа
				8,8 га	
Краснодірське	36-4	9Бп10с 2/В3	Губка березова	5,4	Слобко
	38-13	10Бп 2/В3	-и-	4,2	Слобко
	40-8	10Бп 2/В3	-и-	0,5	Слобко
				10,1	
Записок на 01.01.2021р середній шкідник					
Шкідники лісу Верхівковий корінь - бгн.					
Потерезний рак дуба - бгн. Березова					

Назва лісництва	Квартали	Характеристика насадження	Найменування шкідників, хвороб та інших причин пошкодження лісу. Час виявлення	Площа охоплена шкідниками та хворобами	Інтенсивність зараження (число шкідників на одиницю виміру, м2, дерево і т.д. Характер пошкодження)
1	2	3	4	5	6
Краснобірська	5-8	8Сз22м+бп/1	Ворог вершин	1,4	Слабше
	17-13	10Сз+бп/2	-и-	2,1	Середнє
	17-20	10Сз/2	-и-	9,0	Слабше
	18-11	10Сз/1	-и-	6,1	Слабше
	20-1	10Сз/2	-и-	6,5	Слабше
	20-3	10Сз/1	-и-	5,0	Слабше
	27-5	10Сз+бп/14	-и-	6,7	Середнє
	28-1	8Сз14Ю11	-и-	4,2	Слабше
	30-5	10Сз+бп/1	-и-	2,8	Середнє
	31-8	10Сз/1	-и-	7,0	Слабше
	2-8	10Сз+бп/2	-и-	1,5	Сильше
	4-7	10Сз+бп/1	-и-	1,4	Середнє
	8-3	8Сз1бп+сб/2	-и-	0,5	Середнє
	9-1	10Сз+бп/1	-и-	0,3	Середнє
	10-12	10Сз/14	-и-	0,3	Середнє
	11-16	10Сз/1	-и-	1,1	Слабше
	12-8	7Сз3Сз/1	-и-	2,1	Слабше
	12-8	7Сз3Сз+бп+бп/1	-и-	2,2	Слабше
	12-36	8Сз2Сз+бп+бп/1	-и-	2,5	Слабше
	13-1	10Сз/1	-и-	13,7	Слабше
	14-5	10Сз/2	-и-	1,5	Слабше
	14-8	10Сз/2	-и-	4,2	Слабше
	15-1	8Сз2Сз/1	-и-	2,1	Слабше
	24-14	10Сз/1	-и-	0,3	Середнє
	28-7	8Сз/14+бп/14	-и-	6,0	Середнє
	31-16	10Сз/1	-и-	10,0	Середнє
	33-22	10Сз/1	-и-	0,4	Слабше
	34-7	10Сз/1	-и-	3,6	Середнє
	39-25	10Сз/2	-и-	2,7	Середнє
	35-1	10Сз/1	-и-	5,5	Слабше

Необхідні заходи по боротьбі з шкідниками або хворобами	Характер і час проведених заходів і їх ефективність	Вартість проведених робіт (всього на 1 га)	Характер стану по даним останніх спостережень і час їх проведення	Час затухання осередку і його списання
7	8	9	10	11
СРВ	СРВ-21р-1,9 _м			
СРВ	СРВ-21р-2,1			
СРВ	СРВ-21р-3,0			
СРВ	СРВ-21р-6,1			
СРВ	СРВ-21р 6,5			
СРВ	СРВ-21р 5,0			
СРВ	СРВ-21р 6,7			
СРВ	СРВ-21р 4,2			
СРВ	СРВ-21 2,8			
СРВ	СРВ-21 7,0			
СРВ	СРВ-21 1,5			
СРВ	СРВ-21 1,4			
СРВ	СРВ-21 4,5			
СРВ	СРВ-21 0,3			
СРВ	СРВ-21 0,3			
СРВ	СРВ-21 1,1			
СРВ	СРВ-21 2,1			
СРВ	СРВ-21 2,2			
СРВ	СРВ-21 2,5			
СРВ	СРВ-21 13,7			
СРВ	СРВ-21 1,8			
СРВ	СРВ-21 4,2			
СРВ	СРВ-21 2,1			
СРВ	СРВ-21 0,3			
СРВ	СРВ-21 6,0			
СРВ	СРВ-21 10,0			
СРВ	СРВ-21 0,7			
СРВ	СРВ-21 3,6			
СРВ	СРВ-21 2,7			
СРВ	СРВ-21 5,5			

[illegible]

Додаток 2
до Санітарних правил

ПОВІДОМЛЕННЯ
про появу ознак погіршення санітарного стану лісових насаджень

Житомирська область
(Автономна Республіка Крим, область)

ДП "Радомишльське ЛМГ
(найменування власника лісів, постійного лісокористувача)

Лісництво Поташнянське урочище ---
квартал № 13 виділ № 4 ділянка № --- площа 16,8 гектарів

Таксаційна характеристика насадження

Склад 96% Дуб, вік 76 років, бонітет 14, середній діаметр 36 сантиметрів,
середня висота 29 метрів, повнота 96, тип лісу БІДК, рельєф Рівнинний,
експозиція ---, ґрунт дерново підзолистий, підріст ---, підлісок ---

Лісопатологічна характеристика насадження

Вид пошкодження насадження (лісова пожежа, буревій, сніголам, обледеніння, відмирання та всихання дерев, захаращеність, об'їдання шкідниками хвої/листя, наявність гусені, масовий літ метеликів, опадання хвої/листя, відлущення кори на стовбурах та інші ознаки, не характерні для нормального стану дерев)

Відмирання та всихання дерев

Ступінь пошкодження, ураження: слабке
(поодинокі, слабке, середнє, сильне)

Вид розподілу пошкоджених дерев: груповий
(поодинокий, груповий, куртинний)

Обсяг ушкодженої деревини на 1 гектарі (окоірно) 22 куб. метрів,
у тому числі сухостійної 19 куб. метрів

Ознаки погіршення стану лісових насаджень виявив:

Ст. Майстер лісу Прокопенко С.Ю.
(посада) (підпис) (ініціали та прізвище)

15 02 2021 року

Лісничий Целованський Ю.А.
(лісничий (помічник лісничого) (підпис) (ініціали та прізвище)

16 02 2021 року

Висновок інженера відділу (сектору) охорони і захисту лісу державного лісогосподарського (лісомисливського) підприємства або представника державного спеціалізованого лісозахисного підприємства щодо необхідності здійснення лісозахисних чи інших заходів з поліпшення санітарного стану лісів за результатами огляду санітарного стану лісової ділянки:

Потребує проведення СРВ

Інженер ЗЛ Бовкун В.М.
(посада) (підпис) (ініціали та прізвище)

18 02 2021 року

Додаток 2
до Санітарних правил

ПОВІДОМЛЕННЯ
про появу ознак погіршення санітарного стану лісових насаджень

Житомирська область

(Автономна Республіка Крим, область)

ДП "Радомишльське ЛМГ

(найменування власника лісів, постійного лісокористувача)

Лісництво Поташнянське

квартал № 29

виділ № 20

урочище ---

ділянка № ---

площа 4,7 гектарів

Таксаційна характеристика насаджень

Склад 10С₂+D₂+B₁₇, вік 62 років, бонітет 1А, середній діаметр 28 сантиметрів, середня висота 26 метрів, повнота 0,7, тип лісу Б3ДС, рельєф Рівнинний, експозиція ---, ґрунт дерново підзолисті, підріст ---, підлісок ---

Лісопатологічна характеристика насаджень

Вид пошкодження насаджень (лісова пожежа, буревій, сніголам, обледеніння, відмирання та всихання дерев, захаращеність, об'їдання шкідниками хвої/листя, наявність гусені, масовий літ метеликів, опадання хвої/листя, відлущення кори на стовбурах та інші ознаки, не характерні для нормального стану дерев)

Відмирання та всихання дерев

Ступінь пошкодження, ураження: слабке

(поодинокі, слабке, середнє, сильне)

Вид розподілу пошкоджених дерев: груповий

(поодинокі, груповий, куртинний)

Обсяг ушкодженої деревини на 1 гектарі (окомірно) 24 куб. метрів, у тому числі сухостійної 22 куб. метрів

Ознаки погіршення стану лісових насаджень виявив:

Ст. Майстер лісу

(посада)

15 02 2021 року

Лісничий

(лісничий (помічник лісничого)

16 02 2021 року

[Підпис]

(підпис)

[Підпис]

(підпис)

Василенко В.В.

(ініціали та прізвище)

Целованський Ю.А.

(ініціали та прізвище)

Висновок інженера відділу (сектору) охорони і захисту лісу державного лісгосподарського (лісомисливського) підприємства або представника державного спеціалізованого лісозахисного підприємства щодо необхідності здійснення лісозахисних чи інших заходів з поліпшення санітарного стану лісів за результатами огляду санітарного стану лісової ділянки:

Потребує проведення СРВ

Інженер ЗЛ

(посада)

18 02 2021 року

[Підпис]

(підпис)

Бовкун В.М.

(ініціали та прізвище)

Додаток 2
до Санітарних правил

ПОВІДОМЛЕННЯ
про появу ознак погіршення санітарного стану лісових насаджень

Житомирська область

(Автономна Республіка Крим, область)

ДП "Радомишльське ЛМГ

(найменування власника лісів, постійного лісокористувача)

Лісництво Поташнянське

урочище ---

квартал № 40

виділ № 27

ділянка № ---

площа 0,3 гектарів

Таксаційна характеристика насадження

Склад 100% + 5% + 10%, вік 66 років, бонітет 1, середній діаметр 28 сантиметрів, середня висота 12 метрів, повнота 07, тип лісу Б2 ДС, рельєф Рівнинний, експозиція ---, ґрунт дерново підзолистий, підріст ---, підлісок ---

Лісопатологічна характеристика насадження

Вид пошкодження насадження (лісова пожежа, буревій, сніголам, обледеніння, відмирання та всихання дерев, захаращеність, об'їдання шкідниками хвої/листя, наявність гусені, масовий літ метеликів, опадання хвої/листя, відлущення кори на стовбурах та інші ознаки, не характерні для нормального стану дерев)

Відмирання та всихання дерев

Ступінь пошкодження, ураження: середнє

(поодинокі, слабке, середнє, сильне)

Вид розподілу пошкоджених дерев: груповий

(поодинокі, груповий, куртинний)

Обсяг ушкодженої деревини на 1 гектарі (окомірно) 25 куб. метрів, у тому числі сухостійної 24 куб. метрів

Ознаки погіршення стану лісових насаджень виявив:

Ст. Майстер лісу

(посада)

15 02 2021 року

Лісничий

(лісничий (помічник лісничого))

16 02 2021 року

[Підпис]

(підпис)

[Підпис]

(підпис)

Василенко В.В.

(ініціали та прізвище)

Целованський Ю.А.

(ініціали та прізвище)

Висновок інженера відділу (сектору) охорони і захисту лісу державного лісгосподарського (лісомисливського) підприємства або представника державного спеціалізованого лісозахисного підприємства щодо необхідності здійснення лісозахисних чи інших заходів з поліпшення санітарного стану лісів за результатами огляду санітарного стану лісової ділянки:

Потребує проведення СРВ (СРВ не проводиться)

Інженер ЗЛ

(посада)

18 02 2021 року

[Підпис]

(підпис)

Бовкун В.М.

(ініціали та прізвище)

Додаток 2
до Санітарних правил

ПОВІДОМЛЕННЯ
про появу ознак погіршення санітарного стану лісових насаджень

Житомирська область
(Автономна Республіка Крим, область)

ДП "Радомишльське ЛМГ
(найменування власника лісів, постійного лісокористувача)

Лісництво Поташнянське урочище ---
квартал № 41 виділ № 18 ділянка № --- площа 0,4 гектарів

Таксаційна характеристика насадження

Склад 96, 15л, вік 50 років, бонітет 1, середній діаметр 22 сантиметрів, середня висота 20 метрів, повнота 0,7, тип лісу В2ДС, рельєф Рівнинний, експозиція ---, ґрунт дерново підзолистий, підріст ---, підлісок ---

Лісопатологічна характеристика насадження

Вид пошкодження насадження (лісова пожежа, буревій, сніголам, обледеніння, відмирання та всихання дерев, захаращеність, об'їдання шкідниками хвої/листя, наявність гусені, масовий літ метеликів, опадання хвої/листя, відлущення кори на стовбурах та інші ознаки, не характерні для нормального стану дерев)

Відмирання та всихання дерев

Ступінь пошкодження, ураження: слабке
(поодинокі, слабке, середнє, сильне)

Вид розподілу пошкоджених дерев: груповий
(поодинокі, груповий, куртинний)

Обсяг ушкодженої деревини на 1 гектарі (окомірно) 20 куб. метрів, у тому числі сухостійної 18 куб. метрів

Ознаки погіршення стану лісових насаджень виявив:

Ст. Майстер лісу --- 15.02.2021 Василенко В.В.
(посада) (підпис) (ініціали та прізвище)

15 02 2021 року
Лісничий --- Целованський Ю.А.
(лісничий (помічник лісничого) (підпис) (ініціали та прізвище)

16 02 2021 року

Висновок інженера відділу (сектору) охорони і захисту лісу державного лісгосподарського (лісомисливського) підприємства або представника державного спеціалізованого лісозахисного підприємства щодо необхідності здійснення лісозахисних чи інших заходів з поліпшення санітарного стану лісів за результатами огляду санітарного стану лісової ділянки:

Потребує проведення СРВ (дерево живе)

Інженер ЗЛ --- 18.02.2021 Бовкун В.М.
(посада) (підпис) (ініціали та прізвище)

18 02 2021 року

Додаток 2
до Санітарних правил

ПОВІДОМЛЕННЯ
про появу ознак погіршення санітарного стану лісових насаджень

Житомирська область

(Автономна Республіка Крим, область)

ДП "Радомишльське ЛМГ

(найменування власника лісів, постійного лісокористувача)

Лісництво Поташнянське

урочище ----

квартал № 41

виділ № 19

ділянка № -----

площа 0,9 гектарів

Таксаційна характеристика насаджень

Склад 100% B, вік 71 років, бонітет 1, середній діаметр 78 сантиметрів, середня висота 23 метрів, повнота 07, тип лісу B20C, рельєф Рівнинний, експозиція -----, ґрунт дерново підзолисті, підріст -----, підлісок -----

Лісопатологічна характеристика насаджень

Вид пошкодження насаджень (лісова пожежа, буревій, сніголам, обледеніння, відмирання та всихання дерев, захаращеність, об'їдання шкідниками хвої/листя, наявність гусені, масовий літ метеликів, опадання хвої/листя, відлущення кори на стовбурах та інші ознаки, не характерні для нормального стану дерев)

Відмирання та всихання дерев

Ступінь пошкодження, ураження: слабке
(поодинокі, слабке, середнє, сильне)

Вид розподілу пошкоджених дерев: груповий
(поодинокий, груповий, куртинний)

Обсяг ушкодженої деревини на 1 гектарі (окомірно) 22 куб. метрів, у тому числі сухостійної 20 куб. метрів

Ознаки погіршення стану лісових насаджень виявив:

Ст. Майстер лісу

(посада)

15 02 2021 року

Лісничий

(лісничий (помічник лісничого)

16 02 2021 року

(підпис)

(підпис)

Василенко В.В.

(ініціали та прізвище)

Целованський Ю.А.

(ініціали та прізвище)

Висновок інженера відділу (сектору) охорони і захисту лісу державного лісгосподарського (лісомисливського) підприємства або представника державного спеціалізованого лісозахисного підприємства щодо необхідності здійснення лісозахисних чи інших заходів з поліпшення санітарного стану лісів за результатами огляду санітарного стану лісової ділянки:

Потребує проведення СРВ (впр. 100%)

Інженер ЗЛ

(посада)

18 02 2021 року

(підпис)

Бовкун В.М.

(ініціали та прізвище)

Додаток 2
до Санітарних правил

ПОВІДОМЛЕННЯ
про появу ознак погіршення санітарного стану лісових насаджень

Житомирська область

(Автономна Республіка Крим, область)

ДП "Радомишльське ЛМГ

(найменування власника лісів, постійного лісокористувача)

Лісництво Поташнянське

урочище ---

квартал № 41

виділ № 20

ділянка № ---

площа 0,1 гектарів

Таксаційна характеристика насаджень

Склад 106, вік 71 років, бонітет 1, середній діаметр 30 сантиметрів, середня висота 25 метрів, повнота 0,7, тип лісу Берес, рельєф Рівнинний, експозиція ---, ґрунт дерново підзолистий, підріст ---, підлісок ---

Лісопатологічна характеристика насаджень

Вид пошкодження насаджень (лісова пожежа, буревій, сніголам, обледеніння, відмирання та всихання дерев, захаращеність, об'їдання шкідниками хвої/листя, наявність гусені, масовий літ метеликів, опадання хвої/листя, відлущення кори на стовбурах та інші ознаки, не характерні для нормального стану дерев)

Відмирання та всихання дерев

Ступінь пошкодження, ураження: слабке

(поодинокі, слабке, середнє, сильне)

Вид розподілу пошкоджених дерев: груповий

(поодинокий, груповий, куртинний)

Обсяг ушкодженої деревини на 1 гектарі (окомірно) 29 куб. метрів, у тому числі сухостійної 22 куб. метрів

Ознаки погіршення стану лісових насаджень виявив:

Ст. Майстер лісу

(посада)

15 02 2021 року

Лісничий

(лісничий (помічник лісничого)

16 02 2021 року

(підпис)

(підпис)

Василенко В.В.

(ініціали та прізвище)

Целованський Ю.А.

(ініціали та прізвище)

Висновок інженера відділу (сектору) охорони і захисту лісу державного лісогосподарського (лісомисливського) підприємства або представника державного спеціалізованого лісозахисного підприємства щодо необхідності здійснення лісозахисних чи інших заходів з поліпшення санітарного стану лісів за результатами огляду санітарного стану лісової ділянки:

Потребує проведення СРВ

Інженер ЗЛ

(посада)

18 02 2021 року

(підпис)

Бовкун В.М.

(ініціали та прізвище)

Додаток 2
до Санітарних правил

ПОВІДОМЛЕННЯ
про появу ознак погіршення санітарного стану лісових насаджень

Житомирська область
(Автономна Республіка Крим, область)

ДП "Радомишльське ЛМГ
(найменування власника лісів, постійного лісокористувача)

Лісництво Поташнянське урочище ---
квартал № 44 виділ № 16 ділянка № --- площа 18 гектарів

Таксаційна характеристика насадження

Склад 100% + 0% + 0%, вік 58 років, бонітет 1, середній діаметр 24 сантиметрів, середня висота 22 метрів, повнота 0.4, тип лісу Б2.0С, рельєф Рівнинний, експозиція ---, ґрунт дерново підзолистий, підріст ---, підлісок ---

Лісопатологічна характеристика насадження

Вид пошкодження насадження (лісова пожежа, буревій, сніголам, обледеніння, відмирання та всихання дерев, захаращеність, об'їдання шкідниками хвої/листя, наявність гусені, масовий літ метеликів, опадання хвої/листя, відлущення кори на стовбурах та інші ознаки, не характерні для нормального стану дерев)

Відмирання та всихання дерев

Ступінь пошкодження, ураження: слабке
(поодинокі, слабке, середнє, сильне)

Вид розподілу пошкоджених дерев: груповий
(поодинокий, груповий, куртинний)

Обсяг ушкодженої деревини на 1 гектарі (окомірно) 22 куб. метрів, у тому числі сухостійної 20 куб. метрів

Ознаки погіршення стану лісових насаджень виявив:

Ст. Майстер лісу Василенко В.В.
(посада) (підпис) (ініціали та прізвище)

15 02 2021 року

Лісничий Целованський Ю.А.
(лісничий (помічник лісничого) (підпис) (ініціали та прізвище)

16 02 2021 року

Висновок інженера відділу (сектору) охорони і захисту лісу державного лісогосподарського (лісомисливського) підприємства або представника державного спеціалізованого лісозахисного підприємства щодо необхідності здійснення лісозахисних чи інших заходів з поліпшення санітарного стану лісів за результатами огляду санітарного стану лісової ділянки:

Потребує проведення СРВ 1 (пр. пожежі)

Інженер ЗЛ Бовкун В.М.
(посада) (підпис) (ініціали та прізвище)

18 02 2021 року

Додаток 2
до Санітарних правил

ПОВІДОМЛЕННЯ
про появу ознак погіршення санітарного стану лісових насаджень

Житомирська область

(Автономна Республіка Крим, область)

ДП "Радомишльське ЛМГ

(найменування власника лісів, постійного лісокористувача)

Лісництво Поташнянське

квартал № 54

виділ № 2

урочище ---

ділянка № --- площа 07 гектарів

Таксаційна характеристика насаджень

Склад 100, вік 54 років, бонітет 1A, середній діаметр 26 сантиметрів, середня висота 23 метрів, повнота 06, тип лісу Б3ДС, рельєф Рівнинний, експозиція ---, ґрунт дерново підзолистий, підріст ---, підлісок ---

Лісопатологічна характеристика насаджень

Вид пошкодження насаджень (лісова пожежа, буревій, сніголам, обледеніння, відмирання та всихання дерев, захаращеність, об'їдання шкідниками хвої/листя, наявність гусені, масовий літ метеликів, опадання хвої/листя, відлущення кори на стовбурах та інші ознаки, не характерні для нормального стану дерев)

Відмирання та всихання дерев

Ступінь пошкодження, ураження: Середнє

(поодинокі, слабе, середнє, сильне)

Вид розподілу пошкоджених дерев: груповий

(поодинокі, груповий, куртинний)

Обсяг ушкодженої деревини на 1 гектарі (окомірно) 24 куб. метрів, у тому числі сухостійної 23 куб. метрів

Ознаки погіршення стану лісових насаджень виявив:

Ст. Майстер лісу

(посада)

15 02 2021 року

Лісничий

(лісничий (помічник лісничого)

16 02 2021 року

(підпис)

Василенко В.В.

(ініціали та прізвище)

(підпис)

Целованський Ю.А.

(ініціали та прізвище)

Висновок інженера відділу (сектору) охорони і захисту лісу державного лісогосподарського (лісомисливського) підприємства або представника державного спеціалізованого лісозахисного підприємства щодо необхідності здійснення лісозахисних чи інших заходів з поліпшення санітарного стану лісів за результатами огляду санітарного стану лісової ділянки:

Потребує проведення СРВ 1 вер. коріф

Інженер ЗЛ

(посада)

18 02 2021 року

(підпис)

Бовкун В.М.

(ініціали та прізвище)

Додаток 2
до Санітарних правил

ПОВІДОМЛЕННЯ
про появу ознак погіршення санітарного стану лісових насаджень

Житомирська область
(Автономна Республіка Крим, область)

ДП "Радомишльське ЛМГ
(найменування власника лісів, постійного лісокористувача)

Лісництво Поташнянське урочище ---
квартал № 62 виділ № 17 ділянка № --- площа 3 гектарів

Таксаційна характеристика насадження

Склад 60% 2Бп2Вп4 вік 55 років, бонітет 1, середній діаметр 26 сантиметрів,
середня висота 20 метрів, повнота 07, тип лісу В3Дс, рельєф Рівнинний,
експозиція ---, ґрунт дерново підзолисті, підріст ---, підлісок ---

Лісопатологічна характеристика насадження

Вид пошкодження насадження (лісова пожежа, буревій, сніголам, обледеніння, відмирання та всихання дерев, захаращеність, об'їдання шкідниками хвої/листя, наявність гусені, масовий літ метеликів, опадання хвої/листя, відлущення кори на стовбурах та інші ознаки, не характерні для нормального стану дерев)

Відмирання та всихання дерев

Ступінь пошкодження, ураження: Середнє
(поодинокі, слабке, середнє, сильне)

Вид розподілу пошкоджених дерев: груповий
(поодинокий, груповий, куртинний)

Обсяг ушкодженої деревини на 1 гектарі (окомірно) 20 куб. метрів,
у тому числі сухостійної 18 куб. метрів

Ознаки погіршення стану лісових насаджень виявив:

Ст. Майстер лісу --- (посада) --- (підпис) Литвиненко С.О. (ініціали та прізвище)

15 02 2021 року

Лісничий --- (підпис) Целованський Ю.А. (ініціали та прізвище)
(лісничий (помічник лісничого))

16 02 2021 року

Висновок інженера відділу (сектору) охорони і захисту лісу державного лісгосподарського (лісомисливського) підприємства або представника державного спеціалізованого лісозахисного підприємства щодо необхідності здійснення лісозахисних чи інших заходів з поліпшення санітарного стану лісів за результатами огляду санітарного стану лісової ділянки:

Потребує проведення СРВ (Ліс. горіх)

Інженер ЗЛ --- (посада) --- (підпис) Бовкун В.М. (ініціали та прізвище)

18 02 2021 року

Додаток 2
до Санітарних правил

ПОВІДОМЛЕННЯ
про появу ознак погіршення санітарного стану лісових насаджень

Житомирська область

(Автономна Республіка Крим, область)

ДП "Радомишльське ЛМГ

(найменування власника лісів, постійного лісокористувача)

Лісництво Поташнянське

квартал № 69

виділ № 1

урочище ----

ділянка № -----

площа 94 гектарів

Таксаційна характеристика насаджень

Склад 106 + 67, вік 58 років, бонітет 1А, середній діаметр 28 сантиметрів, середня висота 23 метрів, повнота 96, тип лісу В2ДС, рельєф Рівнинний, експозиція -----, ґрунт дерново підзолисті, підріст -----, підлісок -----

Лісопатологічна характеристика насаджень

Вид пошкодження насаджень (лісова пожежа, буревій, сніголам, обледеніння, відмирання та всихання дерев, захаращеність, об'їдання шкідниками хвої/листя, наявність гусені, масовий літ метеликів, опадання хвої/листя, відлущення кори на стовбурах та інші ознаки, не характерні для нормального стану дерев)

Відмирання та всихання дерев

Ступінь пошкодження, ураження: -----

(поодинокі, слабке, середнє, сильне)

Вид розподілу пошкоджених дерев: -----

груповий

(поодинокий, груповий, куртинний)

Обсяг ушкодженої деревини на 1 гектарі (окомірно) 22 куб. метрів, у тому числі сухостійної 20 куб. метрів

Ознаки погіршення стану лісових насаджень виявив:

Ст. Майстер лісу

(посада)

15 02 2021 року

Лісничий

(лісничий (помічник лісничого)

16 02 2021 року

(підпис)

(підпис)

Литвиненко С.О.

(ініціали та прізвище)

Целованський Ю.А.

(ініціали та прізвище)

Висновок інженера відділу (сектору) охорони і захисту лісу державного лісогосподарського (лісомисливського) підприємства або представника державного спеціалізованого лісозахисного підприємства щодо необхідності здійснення лісозахисних чи інших заходів з поліпшення санітарного стану лісів за результатами огляду санітарного стану лісової ділянки:

Потребує проведення СРВ

Інженер ЗЛ

(посада)

18 02 2021 року

(підпис)

Бовкун В.М.

(ініціали та прізвище)

ПОВІДОМЛЕННЯ
про появу ознак погіршення санітарного стану лісових насадженьЖитомирська область
(Автономна Республіка Крим, область)ДП "Радомишльське ЛМГ
(найменування власника лісів, постійного лісокористувача)Лісництво Поташнянське урочище ----
квартал № 69 виділ № 2 ділянка № ----- площа 12 гектарів

Таксаційна характеристика насадження

Склад 96 15п+2, вік 80 років, бонітет 1А, середній діаметр 32 сантиметрів,
середня висота 28 метрів, повнота 0.6, тип лісу Б2К, рельєф Рівнинний,
експозиція -----, ґрунт дерново підзолисті, підріст -----, підлісок -----

Лісопатологічна характеристика насадження

Вид пошкодження насадження (лісова пожежа, буревій, сніголам, обледеніння, відмирання та всихання дерев, захаращеність, об'їдання шкідниками хвої/листя, наявність гусені, масовий літ метеликів, опадання хвої/листя, відлущення кори на стовбурах та інші ознаки, не характерні для нормального стану дерев)

Відмирання та всихання дерев

Ступінь пошкодження, ураження: Середнє
(поодинокі, слабке, середнє, сильне)Вид розподілу пошкоджених дерев: груповий
(поодинокий, груповий, куртинний)Обсяг ушкодженої деревини на 1 гектарі (окомірно) 25 куб. метрів,
у тому числі сухостійної 23 куб. метрів

Ознаки погіршення стану лісових насаджень виявив:

Ст. Майстер лісу ----- Литвиненко С.О.
(посада) (підпис) (ініціали та прізвище)15 02 2021 року
Лісничий ----- Целованський Ю.А.
(лісничий (помічник лісничого) (підпис) (ініціали та прізвище)16 02 2021 року

Висновок інженера відділу (сектору) охорони і захисту лісу державного лісогосподарського (лісомисливського) підприємства або представника державного спеціалізованого лісозахисного підприємства щодо необхідності здійснення лісозахисних чи інших заходів з поліпшення санітарного стану лісів за результатами огляду санітарного стану лісової ділянки:

Потребує проведення СРВ -----Інженер ЗЛ ----- Бовкун В.М.
(посада) (підпис) (ініціали та прізвище)18 02 2021 року

Додаток 2
до Санітарних правил

ПОВІДОМЛЕННЯ
про появу ознак погіршення санітарного стану лісових насаджень

Житомирська область
(Автономна Республіка Крим, область)

ДП "Радомишльське ЛМГ
(найменування власника лісів, постійного лісокористувача)

Лісництво Поташнянське урочище ----
квартал № 11 виділ № 16 ділянка № 1 площа 0,1 гектарів

Таксаційна характеристика насадження

Склад ЮС₂ + Д₂, вік 96 років, бонітет 1, середній діаметр 36 сантиметрів,
середня висота 28 метрів, повнота 06, тип лісу БЕДС, рельєф Рівнинний,
експозиція ----, ґрунт дерново підзолисті, підріст ----, підлісок ----

Лісопатологічна характеристика насадження

Вид пошкодження насадження (лісова пожежа, буревій, сніголам, обледеніння, відмирання та всихання дерев, захаращеність, об'їдання шкідниками хвої/листя, наявність гусені, масовий літ метеликів, опадання хвої/листя, відлущення кори на стовбурах та інші ознаки, не характерні для нормального стану дерев)

Відмирання та всихання дерев

Ступінь пошкодження, ураження: Сильне
(поодинокі, слабке, середнє, сильне)

Вид розподілу пошкоджених дерев: груповий
(поодинокі, груповий, куртинний)

Обсяг ушкодженої деревини на 1 гектарі (окомірно) 250 куб. метрів,
у тому числі сухостійної 207 куб. метрів

Ознаки погіршення стану лісових насаджень виявив:

Ст. Майстер лісу [Підпис] Прокопенко С.Ю.
(посада) (підпис) (ініціали та прізвище)

15 02 2021 року

Лісничий [Підпис] Целованський Ю.А.
(лісничий (помічник лісничого) (підпис) (ініціали та прізвище)

16 02 2021 року

Висновок інженера відділу (сектору) охорони і захисту лісу державного лісогосподарського (лісомисливського) підприємства або представника державного спеціалізованого лісозахисного підприємства щодо необхідності здійснення лісозахисних чи інших заходів з поліпшення санітарного стану лісів за результатами огляду санітарного стану лісової ділянки:

Потребує проведення СРС (сильне. основна ділянка, можлива)

Інженер ЗЛ [Підпис] Бовкун В.М.
(посада) (підпис) (ініціали та прізвище)

18 02 2021 року

Додаток 2
до Санітарних правил

ПОВІДОМЛЕННЯ
про появу ознак погіршення санітарного стану лісових насаджень

Житомирська область

(Автономна Республіка Крим, область)

ДП "Радомишльське ЛМГ"

(найменування власника лісів, постійного лісокористувача)

Лісництво Поташнянське

квартал № 11

виділ № 17

урочище ---

ділянка № 1

площа 02 гектарів

Таксаційна характеристика насадження

Склад 86, 203, вік 100 років, бонітет 1, середній діаметр 36 сантиметрів, середня висота 29 метрів, повнота 98, тип лісу Белос, рельєф Рівнинний, експозиція ---, ґрунт дерново підзолистий, підріст ---, підлісок ---

Лісопатологічна характеристика насадження

Вид пошкодження насадження (лісова пожежа, буревій, сніголам, обледеніння, відмирання та всихання дерев, захаращеність, об'їдання шкідниками хвої/листя, наявність гусені, масовий літ метеликів, опадання хвої/листя, відлущення кори на стовбурах та інші ознаки, не характерні для нормального стану дерев)

Відмирання та всихання дерев

Ступінь пошкодження, ураження: Сильне

(поодинокі, слабке, середнє, сильне)

Вид розподілу пошкоджених дерев: груповий

(поодинокий, груповий, куртинний)

Обсяг ушкодженої деревини на 1 гектарі (околірно) 180 куб. метрів, у тому числі сухостійної 140 куб. метрів

Ознаки погіршення стану лісових насаджень виявив:

Ст. Майстер лісу

(посада)

15 02 2021 року

Лісничий

(лісничий (помічник лісничого))

16 02 2021 року

(підпис)

Прокопенко С.Ю.

(ініціали та прізвище)

(підпис)

Целованський Ю.А.

(ініціали та прізвище)

Висновок інженера відділу (сектору) охорони і захисту лісу державного лісгосподарського (лісомисливського) підприємства або представника державного спеціалізованого лісозахисного підприємства щодо необхідності здійснення лісозахисних чи інших заходів з поліпшення санітарного стану лісів за результатами огляду санітарного стану лісової ділянки:

Потребує проведення СРС

Інженер ЗЛ

(посада)

18 02 2021 року

(підпис)

Бовкун В.М.

(ініціали та прізвище)

Додаток 2
до Санітарних правил

ПОВІДОМЛЕННЯ
про появу ознак погіршення санітарного стану лісових насаджень

Житомирська область

(Автономна Республіка Крим, область)

ДП "Радомишльське ЛМГ

(найменування власника лісів, постійного лісокористувача)

Лісництво Поташнянське

квартал № 17

виділ № 6

урочище ---

ділянка № 2

площа 0.6 гектарів

Таксаційна характеристика насаджень

Склад 10G + D₂, вік 62 років, бонітет 1A, середній діаметр 28 сантиметрів, середня висота 24 метрів, повнота 9*, тип лісу 0220, рельєф Рівнинний, експозиція ---, ґрунт дерново підзолистий, підріст ---, підлісок ---

Лісопатологічна характеристика насаджень

Вид пошкодження насаджень (лісова пожежа, буревій, сніголам, обледеніння, відмирання та всихання дерев, захаращеність, об'їдання шкідниками хвої/листя, наявність гусені, масовий літ метеликів, опадання хвої/листя, відлущення кори на стовбурах та інші ознаки, не характерні для нормального стану дерев)

Відмирання та всихання дерев

Ступінь пошкодження, ураження: Сильне

(поодинокі, слабке, середнє, сильне)

Вид розподілу пошкоджених дерев: груповий

(поодинокі, груповий, куртинний)

Обсяг ушкодженої деревини на 1 гектарі (окомірно) 328 куб. метрів, у тому числі сухостійної 225 куб. метрів

Ознаки погіршення стану лісових насаджень виявив:

Ст. Майстер лісу

(посада)

15 02 2021 року

Лісничий

(лісничий (помічник лісничого))

16 02 2021 року

(підпис)

Прокопенко С.Ю.

(ініціали та прізвище)

(підпис)

Целованський Ю.А.

(ініціали та прізвище)

Висновок інженера відділу (сектору) охорони і захисту лісу державного лісогосподарського (лісомисливського) підприємства або представника державного спеціалізованого лісозахисного підприємства щодо необхідності здійснення лісозахисних чи інших заходів з поліпшення санітарного стану лісів за результатами огляду санітарного стану лісової ділянки:

Потребує проведення СРС (пошкодження)

Інженер ЗЛ

(посада)

18 02 2021 року

(підпис)

Бовкун В.М.

(ініціали та прізвище)

Додаток 2
до Санітарних правил

ПОВІДОМЛЕННЯ
про появу ознак погіршення санітарного стану лісових насаджень

Житомирська область

(Автономна Республіка Крим, область)

ДП "Радомишльське ЛМГ

(найменування власника лісів, постійного лісокористувача)

Лісництво Поташнянське

квартал № 20

виділ № 26

урочище ---

ділянка № 1

площа 0,3 гектарів

Таксаційна характеристика насаджень

Склад ХС 15а 12а, вік 75 років, бонітет 1, середній діаметр 32 сантиметрів, середня висота 23 метрів, повнота 0,7, тип лісу 0300, рельєф Рівнинний, експозиція ---, ґрунт дерново підзолисті, підріст ---, підлісок ---

Лісопатологічна характеристика насаджень

Вид пошкодження насаджень (лісова пожежа, буревій, сніголам, обледеніння, відмирання та всихання дерев, захаращеність, об'їдання шкідниками хвої/листя, наявність гусені, масовий літ метеликів, опадання хвої/листя, відлущення кори на стовбурах та інші ознаки, не характерні для нормального стану дерев)

Відмирання та всихання дерев

Ступінь пошкодження, ураження: Сильне
(поодинокі, слабке, середнє, сильне)

Вид розподілу пошкоджених дерев: груповий
(поодинокі, груповий, куртинний)

Обсяг ушкодженої деревини на 1 гектарі (окомірно) 223 куб. метрів, у тому числі сухостійної 186 куб. метрів

Ознаки погіршення стану лісових насаджень виявив:

Ст. Майстер лісу

(посада)

15 02 2021 року

Лісничий

(лісничий (помічник лісничого))

16 02 2021 року

(підпис)

Прокопенко С.Ю.

(ініціали та прізвище)

(підпис)

Целованський Ю.А.

(ініціали та прізвище)

Висновок інженера відділу (сектору) охорони і захисту лісу державного лісогосподарського (лісомисливського) підприємства або представника державного спеціалізованого лісозахисного підприємства щодо необхідності здійснення лісозахисних чи інших заходів з поліпшення санітарного стану лісів за результатами огляду санітарного стану лісової ділянки:

Потребує проведення СРС

Інженер ЗЛ

(посада)

18 02 2021 року

(підпис)

Бовкун В.М.

(ініціали та прізвище)

Додаток 2
до Санітарних правил

ПОВІДОМЛЕННЯ
про появу ознак погіршення санітарного стану лісових насаджень

Житомирська область
(Автономна Республіка Крим, область)

ДП "Радомишльське ЛМГ
(найменування власника лісів, постійного лісокористувача)

Лісництво Потіївське урочище Висини
квартал № 17 виділ № 24 ділянка № _____ площа 2,4 гектарів

Таксаційна характеристика насадження

Склад 10% х + 5% б + 5% л + 8% д вік 40 років, бонітет 1А, середній діаметр 28 сантиметрів, середня висота 26 метрів, повнота 0,6, тип лісу ВЗВБ, рельєф рівнинний, експозиція _____, ґрунт _____, підріст _____, підлісок _____

Лісопатологічна характеристика насадження

Вид пошкодження насадження (лісова пожежа, буревій, сніголам, обледеніння, відмирання та всихання дерев, захаращеність, об'їдання шкідниками хвої/листя, наявність гусені, масовий літ метеликів, опадання хвої/листя, відлущення кори на стовбурах та інші ознаки, не характерні для нормального стану дерев) - Всихання дерев

Ступінь пошкодження, ураження: слабкий
(поодинокі, слабке, середнє, сильне)

Вид розподілу пошкоджених дерев: груповий
(поодинокі, груповий, куржиневий)

Обсяг ушкодженої деревини на 1 гектарі (окомірно) 22 куб. метрів, у тому числі сухостійної 20 куб. метрів

Ознаки погіршення стану лісових насаджень виявив:

ст. майстер (посада)	<u>[підпис]</u> (підпис)	<u>Ренцуків А.В.</u> (ініціали та прізвище)
18.02.2021 року		
пом. лісничого	<u>[підпис]</u> (підпис)	О.А. Петрук
(лісничий (помічник лісничого))		(ініціали та прізвище)
18.02.2021 року		

Висновок інженера відділу (сектору) охорони і захисту лісу державного лісогосподарського (лісомисливського) підприємства або представника державного спеціалізованого лісозахисного підприємства щодо необхідності здійснення лісозахисних чи інших заходів з поліпшення санітарного стану лісів за результатами огляду санітарного стану лісової ділянки:

потребує проведення – СРВ	<u>Ховшова Ірина</u>	
Інженер Л/К	<u>[підпис]</u> (підпис)	Бовкун В.М.
(посада)		(ініціали та прізвище)
19.02.2021 року		

Додаток 2
до Санітарних правил

ПОВІДОМЛЕННЯ
про появу ознак погіршення санітарного стану лісових насаджень

Житомирська область
(Автономна Республіка Крим, область)

ДП "Радомисльське ЛМГ
(найменування власника лісів, постійного лісокористувача)

Лісництво Потіївське
квартал № 19 виділ № 5 урочище Ресини ділянка № _____ площа 2,7 гектарів

Таксаційна характеристика насадження

Склад 100% + 10% + 10%, вік 48 років, бонітет 1, середній діаметр 32 сантиметрів, середня висота 24 метрів, повнота 0,7, тип лісу бале, рельєф рівнинний, експозиція _____, ґрунт _____, підлісок _____

Лісопатологічна характеристика насадження

Вид пошкодження насадження (лісова пожежа, буревій, сніголам, обледеніння, відмирання та всихання дерев, захаращеність, об'їдання шкідниками хвої/листя, наявність гусені, масовий літ метеликів, опадання хвої/листя, відлучення кори на стовбурах та інші ознаки, не характерні для нормального стану дерев) - Всихання дерев

Ступінь пошкодження, ураження: слабкий

(поодинокі, групові, курпінні)

Вид розподілу пошкоджених дерев: груповий

(поодинокі, групові, курпінні)

Обсяг ушкодженої деревини на 1 гектарі (окомірно) 25 куб. метрів, у тому числі сухостійної 20 куб. метрів

Ознаки погіршення стану лісових насаджень виявлені:

ст. майстер _____ (посада) _____ (підпис) Ресинський А.В. (ініціали та прізвище)

18.02.2021 року

пом. лісничого _____ (лісничий) (посада) _____ (підпис) О.А. Петрук (ініціали та прізвище)

18.02.2021 року

Висновок інженера відділу (сектору) охорони і захисту лісу державного лісогосподарського (лісомисливського) підприємства або представника державного спеціалізованого лісозахисного підприємства щодо необхідності здійснення лісозахисних чи інших заходів з поліпшення санітарного стану лісів за результатами огляду санітарного стану лісової ділянки:

потребує проведення - СРВ _____ (посада) _____ (підпис) Бовкун В.М. (ініціали та прізвище)

19.02.2021 року

Додаток 2
до Санітарних правил

ПОВІДОМЛЕННЯ
про появу ознак погіршення санітарного стану лісових насаджень

Хмельницька область
(Автономна Республіка Крим, область)

ДП "Радомисльське ЛМГ"
(найменування власника лісів, постійного лісокористувача)

Лісництво Потіївське урочище Рокитини
квартал № 20 виділ № 1 ділянка № 3 площа 4,8 гектарів

Таксаційна характеристика насадження

Склад 10бз+бн, вік 81 років, бонітет 1А, середній діаметр 32 сантиметрів, середня висота 28 метрів, повнота 0,6, тип лісу ВЗбб, рельєф рівнинний, експозиція _____, ґрунт _____, підріст _____, підлісок _____

Лісопатологічна характеристика насадження

Вид пошкодження насадження (лісова пожежа, буревій, сніголам, обледеніння, відмирання та всихання дерев, захаращеність, об'їдання шкідниками хвої/листя, наявність гусениць масових літ метеликів, опадання хвої/листя, відщипування кори на стовбурах та інші ознаки, не характерні для нормального стану дерев) - Всихання дерев

Ступінь пошкодження, ураження: середній
(пошкоджене, слабке, середнє, сильне)

Вид розподілу пошкоджених дерев: груповий
(розподілені, груповий, змішаний)

Обсяг ушкодженої деревини на 1 гектарі (окомірно) 25 куб. метрів, у тому числі сухостійної 25 куб. метрів

Ознаки погіршення стану лісових насаджень виявив:

ст. майстер [підпис] Решеткіс А.В.
(посада) (підпис) (ініціали та прізвище)

18.02.2021 року
пом. лісничого [підпис] О.А. Петрук
(лісничий (помічник лісничого)) (підпис) (ініціали та прізвище)

18.02.2021 року

Висновок інженера відділу (сектору) схиномі і захисту лісу державного лісгосподарського (лісомисливського) підприємства або представника державного спеціалізованого лісозахисного підприємства щодо необхідності здійснення лісозахисних чи інших заходів з поліпшення санітарного стану лісів за результатами огляду санітарного стану лісової ділянки:

потребує проведення - СРВ [підпис] Бовкун В.М.
інженер А/К (підпис) (ініціали та прізвище)
(посада)

19.02.2021 року

Додаток 2
до Санітарних правил

ПОВІДОМЛЕННЯ
про появу ознак погіршення санітарного стану лісових насаджень

Житомирська область
(Автономна Республіка Крим, область)

ДП "Радомисльське ЛМГ
(найменування власника лісу, постійного лісокористувача)

Лісництво Потіїське
квартал № 21 виділ № 6 урочище Обишки
ділянка № _____ площа 7,0 гектарів

Таксаційна характеристика насадження

Склад 100% х, вік 63 років, бонітет 1, середній діаметр 24 сантиметрів, середня висота 22 метрів, повнота 0,6, тип лісу Вкф, рельєф рівнинний, експозиція _____, ґрунт _____, підріст _____, підлісок _____

Лісопатологічна характеристика насадження

Вид пошкодження насадження (лісова пожежа, буревій, сніголам, обледеніння, відмирання та всихання дерев, захаращеність, об'їдання шкідниками хвої/листя, наявність гусені, масовий літ метеликів, опадання хвої/листя, відщиплення кори на стовбурах та інші ознаки, не характерні для нормального стану дерев) - Захараження дерев

Ступінь пошкодження, ураження: середній
(поодинокі, слабкі, середні, сильні)

Вид розподілу пошкоджених дерев: груповий
(поодинокі, групові, курчавий)

Обсяг ушкодженої деревини на 1 гектарі (окомірно) 23 куб. метрів, у тому числі сухостійної 20 куб. метрів

Ознаки погіршення стану лісових насаджень виявив:

ст. майстер _____ БМ Резуцький А.В.
(посада) (підпис) (ініціали та прізвище)

18.02.2021 року
пом. лісничого _____ Петрук
(лісничий (помічник лісничого)) (підпис) (ініціали та прізвище)

18.02.2021 року

Висновок інженера відділу (сектору) охорони і захисту лісу державного лісогосподарського (лісомисливського) підприємства або представника державного спеціалізованого лісозахисного підприємства щодо необхідності здійснення лісозахисних чи інших заходів з поліпшення санітарного стану лісів за результатами огляду санітарного стану лісової ділянки:

потребує проведення - СРВ Бовкун В.М.
інженер А/К _____
(посада) (підпис) (ініціали та прізвище)

19.02.2021 року

Додаток 2
до Санітарних правил

ПОВІДОМЛЕННЯ
про появу ознак погіршення санітарного стану лісових насаджень

Хітигорська область
(Автономна Республіка Крим, область)

ДП "Радсмишльське ЛМГ"
(наіменування власника лісів, постійного лісокористувача)

Лісництво Потіївське _____ урочище Одифи
квартал № 23 виділ № 16 ділянка № _____ площа 4,7 гектарів

Такса лісна, поразителі та насаджень:

Склад 10 Сх + 0с, вік 45 років, банітет 1А, середній діаметр 30 сантиметрів, середня висота 27 метрів, повнота 0,7, тип лісу Вілк, рельєф рівнинний, експозиція _____, ґрунт _____, підріст _____, підлісок _____.

Лісопатологічна характеристика насаджень:

Вид пошкодження насаджень (хвороба, пожежа, буревій, сніголам, обледеніння, відмирання та вижання дерев, захворюєність, об'їдання шкідниками хвої/листя, наявність гусені, масовий літ метеликів, опадання хвої/листя, відлучення кори на стовбурах та інші ознаки, не характерні для нормального стану дерев) - Всихання дерев

Ступінь пошкодження, ураження: слабкий
(сильний, середній, слабкий)

Вид розповсюдження пошкодження дерев: груповий
(поодинокий, груповий, куртинний)

Обсяг ушкодженої деревини на 1 гектарі (окомірно) 21 куб. метрів, у тому числі сухостійної 18 куб. метрів

Ознаки погіршення стану лісових насаджень виявлені:

ст. майстер _____ (посада) _____ (підпис) Високий А.В. (ініціали та прізвище)

18.02.2021 року

пом. лісничого _____ (підпис) О.А. Петрук (ініціали та прізвище)
(лісничий (пом. лісничого))

18.02.2021 року

Висновок інженера відділу (сектору) охорони і захисту лісу державного лісгосподарського (лісомисливського) підприємства або представника державного спеціалізованого лісозахисного підприємства щодо необхідності здійснення лісоохисних чи інших заходів з поліпшення санітарного стану лісів за результатами огляду санітарного стану лісової ділянки:

потребує проведення - СРБ Коренева Г.В.
інженер А/К _____ (підпис) Бовкун В.М. (ініціали та прізвище)
(посада)

19.02.2021 року

ПОВІДОМЛЕННЯ
про появу ознак погіршення санітарного стану лісових насаджень

Хмельницька область
(Автономна Республіка Крим, Севастополь)

ДП "Радомислянське ЛМГ"
(найменування згідно з лісовим постійного лісогосподарства)

Лісництво Потіїське урочище Мисокива
квартал № 26 виділ № 6 ділянка № _____ площа 2,9 гектарів

Таксаційна характеристика насадження

Склад Бук + бух вік 81 років, банітет 1, середній діаметр 30 сантиметрів, середня висота 27 метрів, повнота 0,5 тис лісу _____, рельєф рівнинний, експозиція _____, ґрунт _____, підлісок _____

Лісопатологічна характеристика насадження

Вид пошкодження насадження (лісова пожежа, буревій, сніголам, обледеніння, відмирання та викидання дерев, захаращеність, об'їдання шкідниками хвої/листя, наявність гусені, масовий літ метеликів, опадання хвої/листя від відривання кори на стовбурах та інші ознаки), які характерні для нормального стану дерев) - Висихання дерев

Ступінь пошкодження, ураження: середній
(продовольчий, слабкий, середній, сильний)

Вид розповсюдження пошкоджених дерев: груповий
(розповсюдження по всій ділянці, по частині ділянки)

Обсяг ураженої деревини на 1 гектарі (окопійно) 20 куб. метрів, у тому числі сухостійної 15 куб. метрів

Ознаки погіршення стану лісових насаджень виявив:

ст. майстер _____ (посада)
(підпис) _____ (ініціали та прізвище)

18.02.2021 року

пом. лісного _____ (лісничий (помічник лісничого))
(підпис) _____ (ініціали та прізвище)

18.02.2021 року

Висновок інженера відділу (закордону) охорони і розвитку лісу державного лісогосподарського (лісогосподарського) підприємства або представника державного або спеціалізованого лісогосподарського підприємства щодо необхідності здійснення лісових (охоронних чи інших) заходів з поліпшення санітарного стану лісів за результатами огляду санітарного стану лісової ділянки:

потребує проведення - СРВ
Інженер В.М. Бозкун (посада)
(підпис) _____ (ініціали та прізвище)

19.02.2021 року

Додаток 2
до Санітарних правил

ПОВІДОМЛЕННЯ
про появу ознак погіршення санітарного стану лісових насаджень

Хмельницька область
(Автономна Республіка Крим, область)

ДП "Радомисльське ЛМГ
(найменування підприємства лісово-господарського користування)

Лісництво Потіїське
квартал № 16, виділ № 28, урочище Меленівка, ділянка № _____, площа 9,7 гектарів

Таксаційна характеристика насадження

Склад 46% дуб, вік 57 років, бонітет II, середній діаметр 24 сантиметрів, середня висота 23 метрів, повнота 0,85, тип лісу взр., рельєф рівнинний, експозиція _____, ґрунт _____, підріст _____, іділісок _____

Лісопатологічна характеристика насадження

Вид пошкодження насадження (лісова пожежа, буревій, сніголам, обледеніння, відмирання та виохання дерев, захаращеність, об'їдання шкідниками хвої/листя, наявність гусені, масовий літ метеликів, опадання хвої/листя, відлучення кори на стовбурах та інші ознаки, не характерні для нормального стану дерев) - виохання дерев

Ступінь пошкодження, ураження: слабкий
(сильний, слабко, середньо, сильний)

Вид розподілу пошкоджених дерев: груповий
(розсереджений, груповий, кочовий)

Обсяг ушкодженої деревини на 1 гектарі (окорено) 18 куб. метрів, у тому числі сухостійної 12 куб. метрів

Ознаки погіршення стану лісових насаджень виявив:

ст. май. тер. _____ (посада) _____ (підпис) Пиликевич С.П. (ініціали та прізвище)

18.02.2021 року
пом. лісничого _____ (підпис) О.А. Петрук (ініціали та прізвище)
(лісничий (помічник лісничого))

18.02.2021 року

Висновок інженера відділу (сектору) охорони і захисту лісу державного лісогосподарського (лісогосподарського) підприємства або представника державного адміністративного підприємства щодо необхідності здійснення лісоохисних чи інших заходів з поліпшення санітарного стану лісів за результатами огляду санітарного стану лісової ділянки:

потребує проведення - СФВ Бовкун В.М. (підпис) Бовкун В.М. (ініціали та прізвище)
інженер Л/К _____ (посада)

19.02.2021 року

Додаток 2
до Санітарних правил

ПОВІДОМЛЕННЯ
про появу ознак погіршення санітарного стану лісових насаджень

Хмельницька область
(Автономна Республіка Ботм, збірка)

ДП "Радомисльське ЛМГ"
(найменування власника лісів, постійного лісокористувача)

Лісництво Потіїське
квартал № 43 виділ № 1 урочище Бранцунина
ділянка № _____ площа 0,8 гектарів

Лісосадова ділянка (лісогосподарського підприємства)

Склад 206 вік 55 років, Санітет 1А, середній діаметр 48
сантиметрів, середня висота 23 метрів, повнота 0,85, тип лісу С21Кс,
рельєф рівнинний, експозиція _____, ґрунт _____, підріст
_____ підлісок _____

Лісосадова характеристика насадження

Вид пошкодження насадження (хвороба, пожежа, буревій, сніголам,
обледеніння, відмирання та вичавлення дерев, захворюваність, об'їдання
шкідниками хвої/листя, наявність гнилі, масові літ метеликів, опадання
хвої/листя, відщипання кори на стовбурах та інші ознаки, не характерні для
нормального стану дерев) - висихання дерев

Ступінь пошкодження, ураження: середній
(оцінка за шкалою 0-100%)

Вид розповсюдження пошкодження: поширений
(розповсюдження пошкодження)

Обсяг ушкодженої деревини на 1 гектарі (окомірно) 29 куб. метрів, у
тому числі сухостійної 25 куб. метрів

Ознаки погіршення стану лісових насаджень:

ст. майстер _____ (посада)
(підпис) Клименко С.М. (ініціали та прізвище)

18.02.2021 року
пом. лісничого _____ (підпис)
(лісничий (помічник лісничого)) О.А. Петрук (ініціали та прізвище)

18.02.2021 року

Висновок інженера відділу (сектору) охорони і захисту лісу державного
лісогосподарського (лісовинищувального) підприємства або представника
державного спеціалізованого лісозахисного підприємства щодо необхідності
здійснення лісозахисних чи інших заходів з поліпшення санітарного стану лісів за
результатами огляду санітарного стану лісової ділянки:

потребує проведення - СФЕ Величковський Короць
інженер Л/К _____ (підпис)
(посада) Бозеун В.М. (ініціали та прізвище)

19.02.2021 року

ПОВІДОМЛЕННЯ
про появу ознак погіршення санітарного стану лісових насаджень

Житомирська область
(Автономна Республіка Крим, область)

ДТ"Р ДАСМІЦЬКАСЬКА ЛМГ
(населення) (населення) (населення) (населення) (населення)

Лісництво Потіське урочище Бранкирица
квартал № 43 виділ № 10 ділянка № _____ площа 3,1 гектарів

Таксаційна характеристика насадження

Склад 80% б.и. + 20% в.и. вік 40 років, бонітет 1А, середній діаметр 30
сантиметрів, середня висота 27 метрів, повнота 0,6, тип лісу с.г.в.,
рельєф рівнинний, експозиція _____, підліст _____
лілісок _____

Лісогосподарська характеристика насадження

Вид пошкодження насадження (лісова пожежа, буревій, сніголам,
обледеніння, відмірання та викорнення дерев, захаращеність, об'їдання
шкідниками хвої/листя, нагнітність турени, масовий літ метеликів, опадання
хвої/листя, відщипання кори на стовбурах та інші ознаки не характерні для
нормального стану дерев) - ознаки не характерні для

Ступінь пошкодження, ураження: середнє
(поодинокі, слабке, середнє, сильне)

Вид розповсюдження пошкодження дерев: груповий
(поодинокі, розсіяні, груповий)

Обсяг ураженої деревини на 1 гектарі (окремлено) 20 куб. метрів, у
тому числі сухостійної 15 куб. метрів

Ознаки погіршення стану лісових насаджень виявив:

ст. майстер _____ Павчук А.Р.
(посада) (підпис) (ініціали та прізвище)

18.02.2021 року
позн. лісничого _____ О.А. Петрук
(лісничий (посада) лісничого) (підпис) (ініціали та прізвище)

18.02.2021 року

Висновок інженера відділу (сектору) охорони і захисту лісу державного
лісогосподарського (лісогосподарського) підприємства або представника
державного спеціалізованого лісогосподарського підприємства щодо необхідності
здійснення лісоохоронних чи інших заходів з поліпшення санітарного стану лісів за
результатами вияву санітарного стану лісової ділянки:

потребує проведення - СГВ Бовкун В.М.
інженер (посада) _____ (підпис) (ініціали та прізвище)

19.02.2021 року

ПОВІДОМЛЕННЯ
про появу ознак погіршення санітарного стану лісових насаджень

Житомирська область
(Автономна Республіка Крим, область)

ДП "Радомисльське ЛМГ
(найменування власника лісів, постійного лісокористувача)

Лісництво Потіївське урочище Браменшуківка
квартал № 43 виділ № 15 ділянка № _____ площа 3,9 гектарів

Таксаційна характеристика насадження

Склад 90% дуб + бук, вік 81 років, бонітет 1А, середній діаметр 30 сантиметрів, середня висота 30 метрів, повнота 96, тип лісу СІРДС, рельєф рівнинний, експозиція _____, ґрунт _____, підріст _____, підлісок _____

Лісопатологічна характеристика насадження

Вид пошкодження насадження (лісова пожежа, буревій, сніголам, обледеніння, відмирання та всихання дерев, захаращеність, об'їдання шкідниками хвої/листя, наявність гусені, масовий літ метеликів, опадання хвої/листя, відлущення кори на стовбурах та інші ознаки, не характерні для нормального стану дерев) - Всихання дерев

Ступінь пошкодження, ураження: середнє
(поодинокі, слабе, середнє, сильне)

Вид розподілу пошкоджених дерев: груповий
(поодинокі, груповий, куртинний)

Обсяг ушкодженої деревини на 1 гектарі (окомірно) 25 куб. метрів, у тому числі сухостійної 17 куб. метрів

Ознаки погіршення стану лісових насаджень виявив:

ст. майстер
(посада)

(підпис)

Патук А.І.
(ініціали та прізвище)

18.02.2021 року

пом. лісничого

(підпис)

О.А. Петрук
(ініціали та прізвище)

(лісничий (помічник лісничого))

18.02.2021 року

Висновок інженера відділу (сектору) охорони і захисту лісу державного лісогосподарського (лісомисливського) підприємства або представника державного спеціалізованого лісозахисного підприємства щодо необхідності здійснення лісозахисних чи інших заходів з поліпшення санітарного стану лісів за результатами огляду санітарного стану лісової ділянки:

потребує проведення – СРВ

інженер А/К
(посада)

(підпис)

Бовкун В.М.
(ініціали та прізвище)

19.02.2021 року

Додаток 2
до Санітарних правил

ПРО ПОТРЕБУ ОЗНАК ПОГРОДЖЕННЯ САНІТАРНОГО СТАНУ ЛІСОВИХ НАСАДЖЕНЬ

Житомирська область
(Автономна Республіка Крим, область)

ДП "Радомисльське ЛМГ"
(найменування зазначено лісів, постійного лісокористувача)

Лісництво Потоківке
квартал № 56 виділ № 5 урочище рубовик
ділянка № _____ площа 1,9 гектарів

Таксономічна характеристика насадження

Склад 100% + 2% + 1% + 1%, вік 56 років, бонітет 1А, середній діаметр 26 сантиметрів, середня висота 24 метрів, повнота 0,7, тип лісу Виде, рельєф рівнинний, експозиція _____, ґрунт _____, підріст _____, підлісок _____

А описується характеристика частини, конуса

Вид пошкодження насадження (лісова пожежа, буревій, сніголам, обледеніння, відмирання та висихання дерев, захаращеність, об'їдання шкідниками хвої/листя, наявність гусені, масовий літ метеликів, опадання хвої/листя, відщипування кори на стовбурах та інші ознаки, не характерні для нормального стану дерев) - Висихання дерев

Стипується пошкодження, ураження: середній
(пошкодження: обліт, буревій, сніголам)

Вид розповсюдження пошкоджених дерев: груповий
(індивідуальний, груповий, курчавий)

Обсяг ураженої деревини на 1 гектарі (околірної) 20 куб. метрів, у тому числі сухостійної 18 куб. метра

Ознаки погіршення стану лісових насаджень внаслідок:

ст. майстер
(посада)

(підпис)

Висинський Ю.П.
(ініціали та прізвище)

18.02.2021 року

голова лісного

(підпис)

О.А. Петрук

(ініціали та прізвище)

(ласний) (позначка лісничого).

18.02.2021 року

Висновок інженера відділу (сектору) охорони і захисту лісу державного лісгосподарського (лісогосподарського) підприємства або представника державного спеціалізованого лісогосподарського підприємства щодо необхідності здійснення лісових заходів чи інших заходів з поліпшення санітарного стану лісів за результатами огляду санітарного стану лісової ділянки.

потребує проведення - СРВ

інженер /Л/К
(посада)

(підпис)

Бовкун В.М.

(ініціали та прізвище)

19.02.2021 року

ПОВІДОМЛЕННЯ
про появу ознак погіршення санітарного стану лісових насаджень

Київська область

Київська область, Київська районна адміністрація

ДП "Лісовий фонд ДУ"

(найменування підприємства лісового господарства)

Лісництво Потіське

квартал № 56

виділ № 20

урочище

Дубівка

ділянка №

площа 0,2 гектарів

Таксономічна характеристика насаджень

Склад 100% + бука вік 41 років Бонітет 1А середній діаметр 36
сантиметрів, середня висота 28 метрів повного 0,6 м³ лісу 8388
рельєф рівнинний, експозиція північ, ґрунт підлісок

Лісопатологічна характеристика насаджень

Вид пошкодження насаджень (лісова пожежа, буревій, сніголам, обледеніння, відмирання та кочення дерев, захворюєність, об'їдання шкідниками хвої/листя, гнилість стовбурів, масові літні метеликів, опадання хвої/листя від віяння корінь стовбурів та інші ознаки не характерні для нормального стану дерев) - Висихання дерев

Ступінь пошкодження, ураження:

середній

(пошкодження: слабе, середнє, сильне)

Вид розповсюдження пошкоджених дерев:

груповий

(розповсюдження: окремі дерева, група, масив)

Обсяг ураженої деревини на 1 гектар (окремі дерева) 40 куб. метрів, у тому числі суцільної 38 куб. метрів

Ознаки погіршення стану лісових насаджень виявив:

ст. майстер

(посада)

(підпис)

Вісницький Ю.П.

(ініціали та прізвище)

18.02.2021 року

гол. лісничого

(підпис)

О.А. Петрук

(ініціали та прізвище)

(лісничий, помічник лісничого)

18.02.2021 рік

Висновок інженера відділу "Моніторингу" державного лісгосподарства (лісничий, майстер) та представника державного спеціалізованого лісгосподарського підприємства щодо необхідності здійснення ліс захисних чи інших заходів з поліпшення санітарного стану лісів за результатами огляду санітарного стану лісової ділянки:

потребує проведення - СРВ

Воробейовий Сергій

інженер

(підпис)

Бовкун В.М.

(ініціали та прізвище)

(посада)

18.02.2021 рік

Додаток 2
до Санітарних правил

ПОВІДОМЛЕННЯ
про появу ознак пошкодження лісової рослинності, мікроклімату, уражень

Житомирська область
(Автономна Республіка Крим, область)

ДП "Традиційне-ське ЛМГ
(найменування та повна назва підприємства, постійного лісогосподарства)

Лісництво Потриванське
квартал № 56 виділ № 21 урочище Дубовик
площа 0,4 гектарів

Таксономічна характеристика насадження

Склад 100% + 6% + 100% вік 106 років, бонітет 1, середній діаметр 40
сантиметрів, середня висота 30 метрів, повнота 0,5, тип лісу Вале,
рельєф рівнинний, експозиція північ, ґрунт підлісок

Аналіз факторів пошкодження насадження

Вид пошкодження насадження (лісова пожежа, буревій, сніголам,
обледеніння, відмирання та висушення дерев, захаращеність, об'їдання
шкідниками хвої/листя, наявність гусені, масовий літ метеликів, опадання
хвої/листя зі стовбурів та інші ознаки, не характерні для
нормального стану дерев) (сухість дерев)

Ступінь пошкодження (оцінка) середній
(низький, середній, високий)

Вид розповсюдження пошкоджених дерев: груповий
(поодинокі, груповий, курпачий)

Обсяг ушкодженої деревини на 1 гектарі (оцінка) 35 куб. метрів, у
тому числі сухостійної 30 куб. метрів

Ознаки погіршення стану лісової рослинності внаслідок

ст. майстер

(посада)

(підпис)

Висадувал 10.11.
(ініціали та прізвище)

18.02.2021 року

голова лісництва

(личиний підписник
лісництва)

(підпис)

О.А. Петрук
(ініціали та прізвище)

18.02.2021 року

Висновок (інженера відділу (сектору) охорони і захисту лісу державного
лісгосподарського (лісогосподарського) підприємства або представника
державного спеціалізованого лісогосподарського підприємства щодо необхідності
здійснення лісозахисних чи інших заходів з метою поліпшення санітарного стану лісів за
результатами огляду санітарного стану лісової ділянки

потребує проведення - СРЗ

інженер ЛМГ

(посада)

(підпис)

Бовкун В.М.
(ініціали та прізвище)

19.02.2021 року

Додаток 2
до Санітарних правил

ПОВІДОМЛЕННЯ
про появу ознак погіршення санітарного стану лісових насаджень

Львівська область

Львівська міська рада

ДП "Лісове господарство Львівської області"

(найменування закладу лісової постійного лісокористувача)

Лісництво Потиське
квартал № 56

виділ № 35

урочище

Буревій

ділянка №

площа 0,6 гектарів

Таксономічна характеристика насаджень

Склад 100% + бу + бер, вік 106 років, сортів 1, середній діаметр 40 сантиметрів, середня висота 30 метрів, повного 0,5, тип лісу ВЗК, рельєф рівнинний, експозиція, ґрунт, підлісок

Лісопатологічна характеристика насаджень

Вид пошкодження насаджень (лісова пожежа, буревій, сніголам, обледеніння, зламання та відломи дерев, захворюваність, облізання ділянок кори, чорний/білий навіс, гнилі масові іржаві гриби, опадання хвої/листя зі згущення кори на стовб/дрох та інші ознаки, не характерні для нормального стану дерев). Зсихання дерев

Ступінь пошкодження, ураження:

середній

(найменування пошкодження, ураження)

Відсоток ділянок пошкоджених:

100%

(найменування пошкодження, ураження)

Обсяг ураженої деревини на 1 гектарі (околірно) 32 куб. метрів, у тому числі сухостійної 30 куб. метрів

Ознаки погіршення стану лісових насаджень виявляв:

ст. майстер

(підпис)

(підпис)

Висислює 10.11.

(ініціали та прізвище)

18.02.2021 рік

пом. лісничого

(лісничий/пом. лісничого)

(підпис)

О.А. Петрук

(ініціали та прізвище)

18.02.2021 рік

Вказівкою генерала від лісів та лісової політики Львівської області лісового господарства (лісово-мисливського) підприємства або представника державного спеціалізованого лісово-лісового підприємства щодо необхідності здійснення лісових чи інших заходів з поліпшення санітарного стану лісів за результатами виважу санітарного стану лісової ділянки:

потребує проведення - СРВ

інженер А.К.

(підпис)

Верішківський король
(підпис)

Борис В.М.

(ініціали та прізвище)

18.02.2021 рік

Додаток 2
до Санітарних правил

ВСТАНОВЛЕННЯ
про підлогу ознак погіршення санітарного стану лісових насаджень

Житомирська область
(Автономна Республіка Крим, область)

ДП "Лісовий господарство"
(найменування лісової господарської одиниці)

Лісництво Покровське
квартал № 45

виділ № 11

участковий
ділянка №

Виділо

площа 1,0 гектарів

Таксономічна характеристика насаджень

Склад $100\% \text{ бух} + \text{дуб}$ вік 41 років, боніте 1А, середній діаметр 32 сантиметрів, середня висота 28 метрів, повнота 0,6, тип лісу сміс. , розрідка рівномірний , експозиція схід , ґрунт чорнозем , підлісок низовий

Асоціаційно-типологічна характеристика насаджень

Вид пошкодження насаджень (лісова пожежа, буревій, сніголам, обледеніння, відмирання та вичорнювання дерев, захаращеність, об'їдання шкідниками короїдів, невідповідність густини, масовий літ метеликів, опадання хвої/листя, відщипування кори на стовбурах то інші ознаки, не характерні для нормального стану дерев) - захаращеність

Степень пошкодження насаджень:

середня

(слабка, середня, сильна)

Вид розподілу пошкоджених дерев:

груповий

(поодинокі, груповий, масовий)

Обсяг ушкодженої деревини на 1 гектар (середній) 25 куб. метрів, у тому числі сухостійної 20 куб. метрів

Ознаки погіршення стану лісових насаджень виявив:

сп. майстер

Горбач

(підпис)

Ткачук А.Г.

(ініціали та прізвище)

18.02.2021 рік

гол. лісничого

(директор лісничого)

(підпис)

С.А. Петрук

(ініціали та прізвище)

18.02.2021 рік

Висновок інженера відділу "Санітар" охорони і захисту лісу державного лісгосподарства (лісгосподарства) підприємства або представника державного спеціалізованого лісгосподарства підприємства, щодо необхідності здійснення лісозахисних чи лісозахисних заходів з метою покращення санітарного стану лісу за ознаками санітарного стану лісу

потребу проведення - СРВ

березень корінь

інженер А/К

Горбач

(підпис)

Бовкун В.М.

(ініціали та прізвище)

18.02.2021 рік

Додаток 2
до Санітарних правил

ПОВІДОМЛЕННЯ
про появу ознак погіршення санітарного стану лісових насаджень

Житомирська область

(Автономна Республіка Крим, область)

ДП "Лісове господарство (МГ)

(найменування лісової господарської одиниці)

Лісництво Потіївське

квартал № 75

виділ № 17

урочище

Вигиб

ділянка №

площа 0,7 гектарів

Таксономічна характеристика насаджень

Склад 86% 24% 54% 54% 1А 28
сантиметрів, середня висота 24 метрів, повнота 0,7, тип лісу 6270
рельєф рівнинний, експозиція північ, підлісок

Лісопатологічна характеристика насаджень

Вид пошкодження насаджень (лісова пожежа, буревій, сніголам, обледеніння, відмирання та відгнивання дерев, захаращеність, об'їдання шкідликами хвої/листь, наявність масових масовий ліс метеликів, опадання хвої/листь, зігнутість корі на стовбурі та інші ознаки не характерні для нормального стану дерев). Висихання дерев

Ступінь пошкодження, ураження:

середній

(слабке, середнє, сильне)

Вид розповсюдження пошкоджених дерев:

груповий

(розкидані, групові, стрижі)

Обсяг ураженої деревини на 1 гектарі (оцінюється 22 куб. метрів, у тому числі сухостійної 20 куб. метрів)

Ознаки погіршення стану лісових насаджень виявив:

ст. майстер

подпись

(підпис)

Ткачук А.Г.

(ініціали та прізвище)

18.02.2021 року

пом. лісничого

(лісничий (помічник лісничого))

(підпис)

О.А. Петрук

(ініціали та прізвище)

18.02.2021 року

Висновок, вжиття заходів з охорони та захисту лісу державного лісогосподарського (лісогосподарського) підприємства або представника державного спеціалізованого лісогосподарського підприємства щодо необхідності здійснення лісозахисних чи інших заходів з поліпшення санітарного стану лісів за результатами огляду санітарного стану лісової ділянки:

потребує проведення – СРВ

інженер А.К.

подпись

(підпис)

Бовкун В.М.

(ініціали та прізвище)

19.02.2021 року

Додаток 2
до Санітарних правил

ПОВІДОМЛЕННЯ
про появу ознак погіршення санітарного стану лісових насаджень

Житомирська область

(Автономна Республіка Крим, область)

ДП "Видомирівське ЛМГ"

(найменування власника лісів, постійного лісокористувача)

Лісництво Потіське
квартал № 76

виділ № 22

урочище Виріш

ділянка № _____

площа 0,8 гектарів

Таксаційна характеристика насадження

Склад 10lg + 10lg + 10lg + 10lg + 10lg років, бонітет 11, середній діаметр 30 сантиметрів, передня висота 24 метрів, повнота 0,7, тип лісу С2 Пв, рельєф рівнинний, експозиція _____, ґрунт _____, підлісок _____

Лісопатологічна характеристика насадження

Вид пошкодження насадження (лісова пожежа, буревій, сніголам, обледеніння, відмирання та викання дерев, захаращеність, об'їдання шкідниками хвої/листя, наявність гусениць, масовий ліс метеликів, опадання хвої/листя від мушення корі на стовбурах та інші ознаки, не характерні для нормального стану дерев) - Всихання дерев

Ступінь пошкодження, розкелення: _____

(розкелення: слабе, середня, сильна)

Вид розподілу пошкоджених дерев: _____

(груповий)

(розподіл: груповий, курчавий)

Обсяг ушкодженої деревини на 1 гектарі (околірно) 28 куб. метрів, у тому числі сухостійної 26 куб. метрів

Ознаки погіршення стану лісових насаджень виявлені:

ст. майстер _____

(посада)

(підпис)

Тимошук Л.Г.
(ініціали та прізвище)

18.02.2021 року

пом. лісничого _____

(лісничий, помічник лісничого)

(підпис)

О.А. Петрук
(ініціали та прізвище)

18.02.2021 року

Висновок інженера відділу (сектору, охорони і захисту лісу державного лісгосподарського (лісгоспоземельного) підприємства або представника державного спеціалізованого лісозахисного підприємства щодо необхідності здійснення лісозахисних чи інших заходів з поліпшення санітарного стану лісів за результатами огляду санітарного стану лісової ділянки.

потребує проведення - СРЗ

інженер А/К _____

(посада)

(підпис)

Бовкун В.М.
(ініціали та прізвище)

19.02.2021 року

Додаток 2
до Санітарних правил

ПОВІДОМЛЕННЯ
про появу ознак погіршення санітарного стану лісових насаджень

Житомирська область

(Автономна Республіка Крим, область)

ДП "Радомишльське ЛМГ

(найменування власника лісів, постійного лісокористувача)

Лісництво Краснобірське

урочище Меделівка

квартал № 2

виділ № 4

ділянка № - площа 1,3 гектарів

Таксаційна характеристика насаджень

Склад 100%к, вік 55 років, бонітет 2, середня висота 18 метрів, середній діаметр 20 сантиметрів, повнота 0,6, тип лісу A2c, рельєф Рівнинний, експозиція -, ґрунт дерново підзолисті, підріст -, підлісок -

Лісопатологічна характеристика насаджень

Вид пошкодження насаджень (лісова пожежа, буревій, сніголам, обледеніння, відмирання та всихання дерев, захаращеність, об'їдання шкідниками хвої/листя, наявність гусені, масовий літ метеликів, опадання хвої/листя, відлущення кори на стовбурах та інші ознаки, не характерні для нормального стану дерев)

Відмирання та всихання дерев

Ступінь пошкодження, ураження:

Слобке
(поодинокі, слабкі, середні, сильні)

Вид розподілу пошкоджених дерев:

Групи
(поодинокий, груповий, куртинний)

Обсяг ушкодженої деревини на 1 гектарі (околірно) 15 куб. метрів, у тому числі сухостійної 13 куб. метрів

Ознаки погіршення стану лісових насаджень виявив:

Ст. Майстер

[Підпис]

Саченко С.О

(посада)

(підпис)

(ініціали та прізвище)

16 02 2021 року

Лісничий

[Підпис]

Р.А Ткачук

(посада)

(підпис)

(ініціали та прізвище)

16 02 2021 року

Висновок інженера відділу (сектору) охорони і захисту лісу державного лісогосподарського (лісомисливського) підприємства або представника державного спеціалізованого лісозахисного підприємства щодо необхідності здійснення лісозахисних чи інших заходів з поліпшення санітарного стану лісів за результатами огляду санітарного стану лісової ділянки:

Потребує проведення СРВ, корек. рубки

Інженер ЗЛ

[Підпис]

В.М Бовкун

(посада)

(підпис)

(ініціали та прізвище)

17 02 2021 року

Додаток 2
до Санітарних правил

ПОВІДОМЛЕННЯ
про появу ознак погіршення санітарного стану лісових насаджень

Житомирська область
(Автономна Республіка Крим, область)

ДП "Радомишльське ЛМГ
(найменування власника лісів, постійного лісокористувача)

Лісництво Краснобірське
квартал № 2 виділ № 8

урочище Меделівка
ділянка № - площа 1,5 гектарів

Таксаційна характеристика насаджень

Склад 100% + бп, вік 55 років, бонітет 2, середня висота 18 метрів, середній діаметр 22 сантиметрів, повнота 0,5, тип лісу Н1С, рельєф Рівнинний, експозиція -----, ґрунт дерново підзолисті, підріст -----, підлісок -----

Лісопатологічна характеристика насаджень

Вид пошкодження насаджень (лісова пожежа, буревій, сніголам, обледеніння, відмирання та всихання дерев, захаращеність, об'їдання шкідниками хвої/листя, наявність гусені, масовий літ метеликів, опадання хвої/листя, відлущення кори на стовбурах та інші ознаки, не характерні для нормального стану дерев)

Відмирання та всихання дерев

Ступінь пошкодження, ураження: Сильне
(поодинокі, слабке, середнє, сильне)

Вид розподілу пошкоджених дерев: груповий
(поодинокі, груповий, курп'яний)

Обсяг ушкодженої деревини на 1 гектарі (окомірно) 25 куб. метрів, у тому числі сухостійної 22 куб. метрів

Ознаки погіршення стану лісових насаджень виявив:

Ст. Майстер [підпис] Саченко С.О.
(посада) (підпис) (ініціали та прізвище)

16 02 2021 року
Лісничий [підпис] Р.А. Ткачук
(посада) (підпис) (ініціали та прізвище)

Висновок інженера відділу (сектору) охорони і захисту лісу державного лісогосподарського (лісомисливського) підприємства або представника державного спеціалізованого лісозахисного підприємства щодо необхідності здійснення лісозахисних чи інших заходів з поліпшення санітарного стану лісів за результатами огляду санітарного стану лісової ділянки:

Потребує проведення СРВ, Верх. Корост
Інженер ЗЛ [підпис] В.М. Бовкун
(посада) (підпис) (ініціали та прізвище)

17 02 2021 року

Додаток 2
до Санітарних правил

ПОВІДОМЛЕННЯ
про появу ознак погіршення санітарного стану лісових насаджень

Житомирська область

(Автономна Республіка Крим, область)

ДП "Радомишльське ЛМГ

(найменування власника лісів, постійного лісокористувача)

Лісництво Краснобірське
квартал № 3 виділ № 1

урочище Веприн
ділянка № — площа 4,3 гектарів

Таксаційна характеристика насадження

Склад 10 Сза, вік 56 років, бонітет 2, середня висота 18 метрів, середній діаметр 200 сантиметрів, повнота 9,6, тип лісу 42С, рельєф Рівнинний, експозиція —, ґрунт дерново підзолистий, підріст —, підлісок —

Лісопатологічна характеристика насадження

Вид пошкодження насадження (лісова пожежа, буревій, сніголам, обледеніння, відмирання та всихання дерев, захаращеність, об'їдання шкідниками хвої/листя, наявність гусені, масовий літ метеликів, опадання хвої/листя, відлущення кори на стовбурах та інші ознаки, не характерні для нормального стану дерев)

Відмирання та всихання дерев

Ступінь пошкодження, ураження: Середній
(поодинокі, слабке, середнє, сильне)

Вид розподілу пошкоджених дерев: груповий
(поодинокий, груповий, куртинний)

Обсяг ушкодженої деревини на 1 гектарі (окомірно) 20 куб. метрів, у тому числі сухостійної 18 куб. метрів

Ознаки погіршення стану лісових насаджень виявив:

Ст. Майстер [підпис] Саченко С.О.

(посада) (підпис) (ініціали та прізвище)
16 02 2021 року

Лісничий [підпис] Р.А Ткачук
(посада) (підпис) (ініціали та прізвище)

16 02 2021 року

Висновок інженера відділу (сектору) охорони і захисту лісу державного лісогосподарського (лісомисливського) підприємства або представника державного спеціалізованого лісозахисного підприємства щодо необхідності здійснення лісозахисних чи інших заходів з поліпшення санітарного стану лісів за результатами огляду санітарного стану лісової ділянки:

Потребує проведення СРВ, корин. рубка

Інженер ЗЛ [підпис] В.М Бовкун
(посада) (підпис) (ініціали та прізвище)

17 02 2021 року

Додаток 2
до Санітарних правил

ПОВІДОМЛЕННЯ
про появу ознак погіршення санітарного стану лісових насаджень

Житомирська область
(Автономна Республіка Крим, область)

ДП "Радомишльське ЛМГ
(найменування власника лісів, постійного лісокористувача)

Лісництво Краснобiрське урочище Веприн
квартал № 3 виділ № 5 ділянка № - площа 2,9 гектарів

Таксаційна характеристика насадження

Склад 10Сжк, вік 55 років, бонітет 2, середня висота 18 метрів, середній діаметр 24 сантиметрів, повнота 0,6, тип лісу Н2С, рельєф Рівнинний, експозиція -, ґрунт дерново підзолисті, підріст -, підлісок -

Лісопатологічна характеристика насадження

Вид пошкодження насадження (лісова пожежа, буревій, сніголам, обледеніння, відмирання та всихання дерев, захаращеність, об'їдання шкідниками хвої/листя, наявність гусені, масовий літ метеликів, опадання хвої/листя, відлущення кори на стовбурах та інші ознаки, не характерні для нормального стану дерев)

Відмирання та всихання дерев

Ступінь пошкодження, ураження: Середнє
(поодинокі, слабке, середнє, сильне)

Вид розподілу пошкоджених дерев: Групові
(поодинокі, груповий, куртинний)

Обсяг ушкодженої деревини на 1 гектарі (окомірно) 15 куб. метрів, у тому числі сухостійної 13 куб. метрів

Ознаки погіршення стану лісових насаджень виявив:

Ст. Майстер [підпис] Саченко С.О.

(посада) (підпис) (ініціали та прізвище)
16 02 2021 року

Лісничий [підпис] Р.А Ткачук
(посада) (підпис) (ініціали та прізвище)
16 02 2021 року

Висновок інженера відділу (сектору) охорони і захисту лісу державного лісогосподарського (лісомисливського) підприємства або представника державного спеціалізованого лісозахисного підприємства щодо необхідності здійснення лісозахисних чи інших заходів з поліпшення санітарного стану лісів за результатами огляду санітарного стану лісової ділянки:

Потребує проведення СРВ, корін. губки

Інженер ЗЛ [підпис] В.М Бовкун
(посада) (підпис) (ініціали та прізвище)
17 02 2021 року

Додаток 2
до Санітарних правил

ПОВІДОМЛЕННЯ
про появу ознак погіршення санітарного стану лісових насаджень

Житомирська область

(Автономна Республіка Крим, область)

ДП "Радомишльське ЛМГ

(найменування власника лісів, постійного лісокористувача)

Лісництво Краснобiрське

квартал № 4

виділ № 2

урочище Веприн

ділянка № -

площа 1,4 гектарів

Таксаційна характеристика насаджень

Склад 100% Бп, вік 57 років, бонітет 1, середня висота 21 метрів, середній діаметр 27 сантиметрів, повнота 96, тип лісу Б2, рельєф Рівнинний, експозиція, ґрунт дерново підзолисті, підріст, підлісок

Лісопатологічна характеристика насаджень

Вид пошкодження насаджень (лісова пожежа, буревій, сніголам, обледеніння, відмирання та всихання дерев, захаращеність, об'їдання шкідниками хвої/листя, наявність гусені, масовий літ метеликів, опадання хвої/листя, відлущення кори на стовбурах та інші ознаки, не характерні для нормального стану дерев)

Відмирання та всихання дерев

Ступінь пошкодження, ураження:

Середнє

(поодинокі, слабкі, середні, сильні)

Вид розподілу пошкоджених дерев:

Груповий

(поодинокий, груповий, куртинний)

Обсяг ушкодженої деревини на 1 гектарі (окомірно) 20 куб. метрів, у тому числі сухостійної 18 куб. метрів

Ознаки погіршення стану лісових насаджень виявив:

Ст. Майстер

Саченко С.О

(посада)

16 02

2021 року

(підпис)

(ініціали та прізвище)

Лісничий

(посада)

16 02

2021 року

(підпис)

Р.А Ткачук

(ініціали та прізвище)

Висновок інженера відділу (сектору) охорони і захисту лісу державного лісогосподарського (лісомисливського) підприємства або представника державного спеціалізованого лісозахисного підприємства щодо необхідності здійснення лісозахисних чи інших заходів з поліпшення санітарного стану лісів за результатами огляду санітарного стану лісової ділянки:

Потребує проведення СРВ, Верх. Корінь

Інженер ЗЛ

(посада)

17 02

2021 року

(підпис)

В.М Бовкун

(ініціали та прізвище)

Додаток 2
до Санітарних правил

ПОВІДОМЛЕННЯ
про появу ознак погіршення санітарного стану лісових насаджень

Житомирська область

(Автономна Республіка Крим, область)

ДП "Радомишльське ЛМГ"

(найменування власника лісів, постійного лісокористувача)

Лісництво Краснобірське

квартал № 6

виділ № 11

урочище Макалевичи

ділянка № 1

площа 1,6 гектарів

Таксаційна характеристика насадження

Склад 100%к, вік 59 років, бонітет 1, середня висота 21 метрів, середній діаметр 24 сантиметрів, повнота 0,6, тип лісу В2РС, рельєф Рівнинний, експозиція , ґрунт дерново підзолистий, підріст , підлісок

Лісопатологічна характеристика насадження

Вид пошкодження насадження (лісова пожежа, буревій, сніголам, обледеніння, відмирання та всихання дерев, захаращеність, об'їдання шкідниками хвої/листя, наявність гусені, масовий літ метеликів, опадання хвої/листя, відлущення кори на стовбурах та інші ознаки, не характерні для нормального стану дерев)

Відмирання та всихання дерев

Ступінь пошкодження, ураження: Середнє

(поодинокі, слабке, середнє, сильне)

Вид розподілу пошкоджених дерев: Груповий

(поодинокі, груповий, куртинний)

Обсяг ушкодженої деревини на 1 гектарі (окомірно) 20 куб. метрів, у тому числі сухостійної 18 куб. метрів

Ознаки погіршення стану лісових насаджень виявив:

Ст. Майстер

[Підпис]

Харченко П.С.

(посада)

(підпис)

(ініціали та прізвище)

16 02 2021 року

Лісничий ✓

[Підпис]

Р.А Ткачук

(посада)

(підпис)

(ініціали та прізвище)

16 02 2021 року

Висновок інженера відділу (сектору) охорони і захисту лісу державного лісгосподарського (лісомисливського) підприємства або представника державного спеціалізованого лісозахисного підприємства щодо необхідності здійснення лісозахисних чи інших заходів з поліпшення санітарного стану лісів за результатами огляду санітарного стану лісової ділянки:

Потребує проведення СРВ, корит. сушки

Інженер ЗЛ

[Підпис]

В.М Бовкун

(посада)

(підпис)

(ініціали та прізвище)

17 02 2021 року

Додаток 2
до Санітарних правил

ПОВІДОМЛЕННЯ
про появу ознак погіршення санітарного стану лісових насаджень

Житомирська область

(Автономна Республіка Крим, область)

ДП "Радомишльське ЛМГ

(найменування власника лісів, постійного лісокористувача)

Лісництво Краснобірське
квартал № 8 виділ № 3

урочище Макалевици
ділянка № площа 0,5 гектарів

Таксаційна характеристика насадження

Склад 9С3/6л+СБ, вік 53 років, бонітет 2, середня висота 18 метрів, середній діаметр 18 сантиметрів, повнота 0,6, тип лісу АДС, рельєф Рівнинний, експозиція , ґрунт дерново підзолистий, підріст , підлісок

Лісопатологічна характеристика насадження

Вид пошкодження насадження (лісова пожежа, буревій, сніголам, обледеніння, відмирання та всихання дерев, захаращеність, об'їдання шкідниками хвої/листя, наявність гусені, масовий літ метеликів, опадання хвої/листя, відлущення кори на стовбурах та інші ознаки, не характерні для нормального стану дерев)

Відмирання та всихання дерев

Ступінь пошкодження, ураження: Середнє
(поодинокі, слабке, середнє, сильне)

Вид розподілу пошкоджених дерев: груповий
(поодинокий, груповий, куртинний)

Обсяг ушкодженої деревини на 1 гектарі (окомірно) 15 куб. метрів, у тому числі сухостійної 13 куб. метрів

Ознаки погіршення стану лісових насаджень виявив:

Ст. Майстер

[Підпис]

Харченко П.С.

(посада)

(підпис)

(ініціали та прізвище)

16 02 2021 року

Лісничий

[Підпис]

Р.А Ткачук

(посада)

(підпис)

(ініціали та прізвище)

16 02 2021 року

Висновок інженера відділу (сектору) охорони і захисту лісу державного лісгосподарського (лісомисливського) підприємства або представника державного спеціалізованого лісозахисного підприємства щодо необхідності здійснення лісозахисних чи інших заходів з поліпшення санітарного стану лісів за результатами огляду санітарного стану лісової ділянки:

Потребує проведення СРВ, Вера Кирова

Інженер ЗЛ

[Підпис]

В.М Бовкун

(посада)

(підпис)

(ініціали та прізвище)

17 02 2021 року

Додаток 2
до Санітарних правил

ПОВІДОМЛЕННЯ
про появу ознак погіршення санітарного стану лісових насаджень

Житомирська область
(Автономна Республіка Крим, область)

ДП "Радомишльське ЛМГ
(найменування власника лісів, постійного лісокористувача)

Лісництво Краснобірське урочище Макалевичи
квартал № 9 виділ № 1 ділянка № площа 0,3 гектарів

Таксаційна характеристика насадження

Склад 100% + БП, вік 55 років, бонітет 1, середня висота 21 метрів, середній діаметр 28 сантиметрів, повнота 0,7, тип лісу Б1 ДС, рельєф Рівнинний, експозиція , ґрунт дерново підзолистий, підріст , підлісок

Лісопатологічна характеристика насадження

Вид пошкодження насадження (лісова пожежа, буревій, сніголам, обледеніння, відмирання та всихання дерев, захаращеність, об'їдання шкідниками хвої/листя, наявність гусені, масовий літ метеликів, опадання хвої/листя, відлущення кори на стовбурах та інші ознаки, не характерні для нормального стану дерев)

Відмирання та всихання дерев

Ступінь пошкодження, ураження: Середнє
(поодинокі, слабке, середнє, сильне)

Вид розподілу пошкоджених дерев: Груповий
(поодинокий, груповий, куртинний)

Обсяг ушкодженої деревини на 1 гектарі (окомірно) 35 куб. метрів, у тому числі сухостійної 32 куб. метрів

Ознаки погіршення стану лісових насаджень виявив:

Ст. Майстер Харченко П.С.
(посада) (підпис) (ініціали та прізвище)
16 02 2021 року

Лісничий Р.А Ткачук
(посада) (підпис) (ініціали та прізвище)
16 02 2021 року

Висновок інженера відділу (сектору) охорони і захисту лісу державного лісогосподарського (лісомисливського) підприємства або представника державного спеціалізованого лісозахисного підприємства щодо необхідності здійснення лісозахисних чи інших заходів з поліпшення санітарного стану лісів за результатами огляду санітарного стану лісової ділянки:

Потребує проведення СРВ, Висх. короїд

Інженер ЗЛ В.М Бовкун
(посада) (підпис) (ініціали та прізвище)
17 02 2021 року

Додаток 2
до Санітарних правил

ПОВІДОМЛЕННЯ
про появу ознак погіршення санітарного стану лісових насаджень

Житомирська область

(Автономна Республіка Крим, область)

ДП "Радомишльське ЛМГ

(найменування власника лісів, постійного лісокористувача)

Лісництво Краснобiрське
квартал № 10 виділ № 10

урочище Макалевичи
ділянка № - площа 12,9 гектарів

Таксаційна характеристика насаджень

Склад ЮСк + Бп, вік 54 років, бонітет 14, середня висота 23 метрів, середній діаметр 28 сантиметрів, повнота 0,65, тип лісу В2ВС, рельєф Рівнинний, експозиція -, ґрунт дерново підзолисті, підріст -, підлісок -

Лісопатологічна характеристика насаджень

Вид пошкодження насаджень (лісова пожежа, буревій, сніголам, обледеніння, відмирання та всихання дерев, захаращеність, об'їдання шкідниками хвої/листя, наявність гусені, масовий літ метеликів, опадання хвої/листя, відлущення кори на стовбурах та інші ознаки, не характерні для нормального стану дерев)

Відмирання та всихання дерев

Ступінь пошкодження, ураження: Слабке
(поодинокі, слабке, середнє, сильне)

Вид розподілу пошкоджених дерев: Груповий
(поодинокий, груповий, куртинний)

Обсяг ушкодженої деревини на 1 гектарі (окомірно) 20 куб. метрів, у тому числі сухостійної 18 куб. метрів

Ознаки погіршення стану лісових насаджень виявив:

Ст. Майстер

[Підпис]

Харченко П.С.

(посада)

(підпис)

(ініціали та прізвище)

16 02 2021 року

Лісничий

[Підпис]

Р.А Ткачук

(посада)

(підпис)

(ініціали та прізвище)

16 02 2021 року

Висновок інженера відділу (сектору) охорони і захисту лісу державного лісогосподарського (лісомисливського) підприємства або представника державного спеціалізованого лісозахисного підприємства щодо необхідності здійснення лісозахисних чи інших заходів з поліпшення санітарного стану лісів за результатами огляду санітарного стану лісової ділянки:

Потребує проведення СРВ, корин. губки

Інженер ЗЛ

[Підпис]

В.М Бовкун

(посада)

(підпис)

(ініціали та прізвище)

17 02 2021 року

Додаток 2
до Санітарних правил

ПОВІДОМЛЕННЯ
про появу ознак погіршення санітарного стану лісових насаджень

Житомирська область

(Автономна Республіка Крим, область)

ДП "Радомишльське ЛМГ

(найменування власника лісів, постійного лісокористувача)

Лісництво Краснобірське

квартал № 10

виділ № 12

урочище Макалевичи

ділянка № — площа 0,3 гектарів

Таксаційна характеристика насадження

Склад 100%, вік 61 років, бонітет 14, середня висота 23 метрів, середній діаметр 23 сантиметрів, повнота 0,75, тип лісу Б20С, рельєф Рівнинний, експозиція —, ґрунт дерново підзолистий, підріст —, підлісок —

Лісопатологічна характеристика насадження

Вид пошкодження насадження (лісова пожежа, буревій, сніголам, обледеніння, відмирання та всихання дерев, захаращеність, об'їдання шкідниками хвої/листя, наявність гусені, масовий літ метеликів, опадання хвої/листя, відлущення кори на стовбурах та інші ознаки, не характерні для нормального стану дерев)

Відмирання та всихання дерев

Ступінь пошкодження, ураження: Середнє

(поодинокі, слабке, середнє, сильне)

Вид розподілу пошкоджених дерев: Груповий

(поодинокий, груповий, куртинний)

Обсяг ушкодженої деревини на 1 гектарі (окомірно) 30 куб. метрів, у тому числі сухостійної 22 куб. метрів

Ознаки погіршення стану лісових насаджень виявив:

Ст.Майстер Харченко П.С.

Харченко П.С.

(посада)

(підпис)

(ініціали та прізвище)

16 02 2021 року

Лісничий Р.А Ткачук

Р.А Ткачук

(посада)

(підпис)

(ініціали та прізвище)

16 02 2021 року

Висновок інженера відділу (сектору) охорони і захисту лісу державного лісгосподарського (лісомисливського) підприємства або представника державного спеціалізованого лісозахисного підприємства щодо необхідності здійснення лісозахисних чи інших заходів з поліпшення санітарного стану лісів за результатами огляду санітарного стану лісової ділянки:

Потребує проведення СРВ, Всередині лісу

Інженер ЗЛ В.М Бовкун

В.М Бовкун

(посада)

(підпис)

(ініціали та прізвище)

17 02 2021 року

Додаток 2
до Санітарних правил

ПОВІДОМЛЕННЯ
про появу ознак погіршення санітарного стану лісових насаджень

Житомирська область

(Автономна Республіка Крим, область)

ДП "Радомишльське ЛМГ

(найменування власника лісів, постійного лісокористувача)

Лісництво Краснобiрське

квартал № 11

виділ № 16

урочище Макалевици

ділянка № —

площа 1,1 гектарів

Таксаційна характеристика насаджень

Склад 106, вік 80 років, бонітет 1, середня висота 26 метрів, середній діаметр 32 сантиметрів, повнота 0,6, тип лісу В20С, рельєф Рівнинний, експозиція —, ґрунт дерново підзолистий, підріст —, підлісок —

Лісопатологічна характеристика насаджень

Вид пошкодження насаджень (лісова пожежа, буревій, сніголам, обледеніння, відмирання та всихання дерев, захаращеність, об'їдання шкідниками хвої/листя, наявність гусені, масовий літ метеликів, опадання хвої/листя, відлущення кори на стовбурах та інші ознаки, не характерні для нормального стану дерев)

Відмирання та всихання дерев

Ступінь пошкодження, ураження: —

(поодинокі, слабке, середнє, сильне)

Вид розподілу пошкоджених дерев: —

(поодинокі, групові, куртинні)

Обсяг ушкодженої деревини на 1 гектарі (окомірно) 25 куб. метрів, у тому числі сухостійної 22 куб. метрів

Ознаки погіршення стану лісових насаджень виявив:

Ст. Майстер

[підпис]

Харченко П.С.

(посада)

(підпис)

(ініціали та прізвище)

16 02 2021 року

Лісничий

[підпис]

Р.А Ткачук

(посада)

(підпис)

(ініціали та прізвище)

16 02 2021 року

Висновок інженера відділу (сектору) охорони і захисту лісу державного лісогосподарського (лісомисливського) підприємства або представника державного спеціалізованого лісозахисного підприємства щодо необхідності здійснення лісозахисних чи інших заходів з поліпшення санітарного стану лісів за результатами огляду санітарного стану лісової ділянки:

Потребує проведення СРВ, *[підпис]*

Інженер ЗЛ

[підпис]

В.М Бовкун

(посада)

(підпис)

(ініціали та прізвище)

17 02 2021 року

Додаток 2
до Санітарних правил

ПОВІДОМЛЕННЯ
про появу ознак погіршення санітарного стану лісових насаджень

Житомирська область

(Автономна Республіка Крим, область)

ДП "Радомишльське ЛМГ

(найменування власника лісів, постійного лісокористувача)

Лісництво Краснобiрське

квартал № 12

виділ № 8

урочище Макалевичи

ділянка № — площа 2,1 гектарів

Таксаційна характеристика насадження

Склад 263 (85) 35/55/, вік 85 років, бонітет 1, середня висота 26 метрів, середній діаметр 36 сантиметрів, повнота 92, тип лісу Б2, рельєф Рівнинний, експозиція —, ґрунт дерново підзолисті, підріст —, підлісок —

Лісопатологічна характеристика насадження

Вид пошкодження насадження (лісова пожежа, буревій, сніголам, обледеніння, відмирання та всихання дерев, захаращеність, об'їдання шкідниками хвої/листя, наявність гусені, масовий літ метеликів, опадання хвої/листя, відлущення кори на стовбурах та інші ознаки, не характерні для нормального стану дерев)

Відмирання та всихання дерев

Ступінь пошкодження, ураження: Слобке

(поодинокі, слобке, середні, сильні)

Вид розподілу пошкоджених дерев: Груповий

(поодинокий, груповий, куртинний)

Обсяг ушкодженої деревини на 1 гектарі (окомірно) 20 куб. метрів, у тому числі сухостійної 18 куб. метрів

Ознаки погіршення стану лісових насаджень виявив:

Ст. Майстер В.М. Бовкун

Харченко П.С.

(посада)

(підпис)

(ініціали та прізвище)

17 02 2021 року

Лісничий Р.А. Ткачук

(посада)

(підпис)

(ініціали та прізвище)

17 02 2021 року

Висновок інженера відділу (сектору) охорони і захисту лісу державного лісгосподарського (лісомисливського) підприємства або представника державного спеціалізованого лісозахисного підприємства щодо необхідності здійснення лісозахисних чи інших заходів з поліпшення санітарного стану лісів за результатами огляду санітарного стану лісової ділянки:

Потребує проведення СРВ, Верх. лісост.

Інженер ЗЛ В.М. Бовкун

(посада)

(підпис)

(ініціали та прізвище)

18 02 2021 року

Додаток 2
до Санітарних правил

ПОВІДОМЛЕННЯ
про появу ознак погіршення санітарного стану лісових насаджень

Житомирська область
(Автономна Республіка Крим, область)

ДП "Радомишльське ЛМГ
(найменування власника лісів, постійного лісокористувача)

Лісництво Краснобiрське урочище Макалевичи
квартал № 12 виділ № 9 ділянка № - площа 2,2 гектарів

Таксаційна характеристика насадження
Склад 25% 15% 15% 15% 15% вік 95 років, бонітет 1, середня висота 27 метрів, середній діаметр 36 сантиметрів, повнота 0,65, тип лісу Б20С, рельєф Рівнинний, експозиція -, ґрунт дерново підзолисті, підріст -, підлісок -

Лісопатологічна характеристика насадження

Вид пошкодження насадження (лісова пожежа, буревій, сніголам, обледеніння, відмирання та всихання дерев, захаращеність, об'їдання шкідниками хвої/листя, наявність гусені, масовий літ метеликів, опадання хвої/листя, відлущення кори на стовбурах та інші ознаки, не характерні для нормального стану дерев)

Відмирання та всихання дерев

Ступінь пошкодження, ураження: Слабке
(поодинокі, слабке, середнє, сильне)

Вид розподілу пошкоджених дерев: Груповий
(поодинокий, груповий, куртинний)

Обсяг ушкодженої деревини на 1 гектарі (окомірно) 20 куб. метрів, у тому числі сухостійної 18 куб. метрів

Ознаки погіршення стану лісових насаджень виявив:

Ст. Майстер [підпис] Харченко П.С.

(посада) (підпис) (ініціали та прізвище)
16 02 2021 року

Лісничий [підпис] Р.А Ткачук

(посада) (підпис) (ініціали та прізвище)
16 02 2021 року

Висновок інженера відділу (сектору) охорони і захисту лісу державного лісогосподарського (лісомисливського) підприємства або представника державного спеціалізованого лісозахисного підприємства щодо необхідності здійснення лісозахисних чи інших заходів з поліпшення санітарного стану лісів за результатами огляду санітарного стану лісової ділянки:

Потребує проведення СРВ, верх. корог
Інженер ЗЛ [підпис] В.М Бовкун

(посада) (підпис) (ініціали та прізвище)
17 02 2021 року

Додаток 2
до Санітарних правил

ПОВІДОМЛЕННЯ
про появу ознак погіршення санітарного стану лісових насаджень

Житомирська область
(Автономна Республіка Крим, область)

ДП "Радомишльське ЛМГ
(найменування власника лісів, постійного лісокористувача)

Лісництво Краснобiрське
квартал № 12 виділ № 36

урочище Макалевичи
ділянка № - площа 2,5 гектарів

Таксаційна характеристика насаджень
Склад 85% 25+бп+дп, вік 95 років, бонітет 1, середня висота 27 метрів, середній діаметр 36 сантиметрів, повнота 0,55, тип лісу В101, рельєф Рівнинний, експозиція -, ґрунт дерново підзолистий, підріст -, підлісок -

Лісопатологічна характеристика насаджень

Вид пошкодження насаджень (лісова пожежа, буревій, сніголам, обледеніння, відмирання та всихання дерев, захаращеність, об'їдання шкідниками хвої/листя, наявність гусені, масовий літ метеликів, опадання хвої/листя, відлущення кори на стовбурах та інші ознаки, не характерні для нормального стану дерев)

Відмирання та всихання дерев

Ступінь пошкодження, ураження: Слабка
(поодинокі, слабке, середнє, сильне)

Вид розподілу пошкоджених дерев: Уздовжні
(поодинокі, групові, куртинні)

Обсяг ушкодженої деревини на 1 гектарі (окомірно) 20 куб. метрів, у тому числі сухостійної 18 куб. метрів

Ознаки погіршення стану лісових насаджень виявив:

Ст. Майстер [підпис] Харченко П.С.

(посада) (підпис) (ініціали та прізвище)
17 02 2021 року

Лісничий [підпис] Р.А Ткачук

(посада) (підпис) (ініціали та прізвище)
18 02 2021 року

Висновок інженера відділу (сектору) охорони і захисту лісу державного лісогосподарського (лісомисливського) підприємства або представника державного спеціалізованого лісозахисного підприємства щодо необхідності здійснення лісозахисних чи інших заходів з поліпшення санітарного стану лісів за результатами огляду санітарного стану лісової ділянки:

Потребує проведення СРВ, верхня частина

Інженер ЗЛ [підпис] В.М Бовкун

(посада) (підпис) (ініціали та прізвище)
18 02 2021 року

Додаток 2
до Санітарних правил

ПОВІДОМЛЕННЯ
про появу ознак погіршення санітарного стану лісових насаджень

Житомирська область
(Автономна Республіка Крим, область)

ДП "Радомишльське ЛМГ
(найменування власника лісів, постійного лісокористувача)

Лісництво Краснобiрське урочище Макалевичи
квартал № 13 виділ № 1 ділянка № 3 площа 13,2 гектарів

Таксаційна характеристика насаджень

Склад 1063, вік 101 років, бонітет 1, середня висота 27 метрів, середній діаметр 36 сантиметрів, повнота 0,6, тип лісу В20С, рельєф Рівнинний, експозиція _____, ґрунт дерново підзолисті, підріст _____, підлісок _____

Лісопатологічна характеристика насаджень

Вид пошкодження насаджень (лісова пожежа, буревій, сніголам, обледеніння, відмирання та всихання дерев, захаращеність, об'їдання шкідниками хвої/листя, наявність гусені, масовий літ метеликів, опадання хвої/листя, відлущення кори на стовбурах та інші ознаки, не характерні для нормального стану дерев)

Відмирання та всихання дерев

Ступінь пошкодження, ураження: Слабке
(поодинокі, слабе, середнє, сильне)

Вид розподілу пошкоджених дерев: Груповий
(поодинокі, групові, куртинні)

Обсяг ушкодженої деревини на 1 гектарі (окомірно) 20 куб. метрів, у тому числі сухостійної 12 куб. метрів

Ознаки погіршення стану лісових насаджень виявив:

Ст. Майстер Григор Харченко П.С.

(посада) (підпис) (ініціали та прізвище)
17 02 2021 року

Лісничий Григор Р.А Ткачук

(посада) (підпис) (ініціали та прізвище)
17 02 2021 року

Висновок інженера відділу (сектору) охорони і захисту лісу державного лісогосподарського (лісомисливського) підприємства або представника державного спеціалізованого лісозахисного підприємства щодо необхідності здійснення лісозахисних чи інших заходів з поліпшення санітарного стану лісів за результатами огляду санітарного стану лісової ділянки:

Потребує проведення СРВ, Верх. Короб

Інженер ЗЛ В.М Бовкун

(посада) (підпис) (ініціали та прізвище)
18 02 2021 року

Додаток 2
до Санітарних правил

ПОВІДОМЛЕННЯ
про появу ознак погіршення санітарного стану лісових насаджень

Житомирська область

(Автономна Республіка Крим, область)

ДП "Радомишльське ЛМГ

(найменування власника лісів, постійного лісокористувача)

Лісництво Краснобiрське

квартал № 14

виділ № 5

урочище Макалевици

ділянка № - площа 1,9 гектарів

Таксаційна характеристика насадження

Склад 1063, вік 100 років, бонітет 2, середня висота 26 метрів, середній діаметр 32 сантиметрів, повнота 0,55, тип лісу 42С, рельєф Рівнинний, експозиція -, ґрунт дерново підзолистий, підріст -, підлісок -

Лісопатологічна характеристика насадження

Вид пошкодження насадження (лісова пожежа, буревій, сніголам, обледеніння, відмирання та всихання дерев, захаращеність, об'їдання шкідниками хвої/листя, наявність гусені, масовий літ метеликів, опадання хвої/листя, відлущення кори на стовбурах та інші ознаки, не характерні для нормального стану дерев)

Відмирання та всихання дерев

Ступінь пошкодження, ураження: Слобке

(поодинокі, слобке, середнє, сильне)

Вид розподілу пошкоджених дерев: Груповий

(поодинокий, груповий, куртинний)

Обсяг ушкодженої деревини на 1 гектарі (окомірно) 15 куб. метрів, у тому числі сухостійної 13 куб. метрів

Ознаки погіршення стану лісових насаджень виявив:

Ст. Майстер

Василь

Харченко П.С.

(посада)

(підпис)

(ініціали та прізвище)

17 02 2021 року

Лісничий

(підпис)

Р.А Ткачук

(посада)

(ініціали та прізвище)

17 02 2021 року

Висновок інженера відділу (сектору) охорони і захисту лісу державного лісогосподарського (лісомисливського) підприємства або представника державного спеціалізованого лісозахисного підприємства щодо необхідності здійснення лісозахисних чи інших заходів з поліпшення санітарного стану лісів за результатами огляду санітарного стану лісової ділянки:

Потребує проведення СРВ, В.М. Бовкун

Інженер ЗЛ

(підпис)

В.М Бовкун

(посада)

(ініціали та прізвище)

18 02 2021 року

Додаток 2
до Санітарних правил

ПОВІДОМЛЕННЯ
про появу ознак погіршення санітарного стану лісових насаджень

Житомирська область

(Автономна Республіка Крим, область)

ДП "Радомишльське ЛМГ

(найменування власника лісів, постійного лісокористувача)

Лісництво Краснобірське

квартал № 14

виділ № 8

урочище Макалевичи

ділянка № -

площа 4, 2 гектарів

Таксаційна характеристика насаджень

Склад 1063, вік 100 років, бонітет 2, середня висота 26 метрів, середній діаметр 32 сантиметрів, повнота 0,6, тип лісу Н2С, рельєф Рівнинний, експозиція -, ґрунт дерново підзолисті, підріст -, підлісок -

Лісопатологічна характеристика насаджень

Вид пошкодження насаджень (лісова пожежа, буревій, сніголам, обледеніння, відмирання та всихання дерев, захаращеність, об'їдання шкідниками хвої/листя, наявність гусені, масовий літ метеликів, опадання хвої/листя, відлущення кори на стовбурах та інші ознаки, не характерні для нормального стану дерев)

Відмирання та всихання дерев

Ступінь пошкодження, ураження:

Слабке

(поодинокі, слабе, середнє, сильне)

Вид розподілу пошкоджених дерев:

Груповий

(поодинокі, груповий, куртинний)

Обсяг ушкодженої деревини на 1 гектарі (окомірно) 15 куб. метрів, у тому числі сухостійної 13 куб. метрів

Ознаки погіршення стану лісових насаджень виявив:

Ст. Майстер

Василь

Харченко П.С

(посада)

(підпис)

(ініціали та прізвище)

17 02 2021 року

Лісничий

Ткачук

Р.А Ткачук

(посада)

(підпис)

(ініціали та прізвище)

17 02 2021 року

Висновок інженера відділу (сектору) охорони і захисту лісу державного лісогосподарського (лісомисливського) підприємства або представника державного спеціалізованого лісозахисного підприємства щодо необхідності здійснення лісозахисних чи інших заходів з поліпшення санітарного стану лісів за результатами огляду санітарного стану лісової ділянки:

Потребує проведення СРВ, Верх - Короб

Інженер ЗЛ

В.М Бовкун

В.М Бовкун

(посада)

(підпис)

(ініціали та прізвище)

18 02 2021 року

Додаток 2
до Санітарних правил

ПОВІДОМЛЕННЯ
про появу ознак погіршення санітарного стану лісових насаджень

Житомирська область
(Автономна Республіка Крим, область)

ДП "Радомишльське ЛМГ
(найменування власника лісів, постійного лісокористувача)

Лісництво Краснобiрське урочище Макалевици
квартал № 15 виділ № 1 ділянка № — площа 2,1 гектарів

Таксаційна характеристика насадження
Склад 80% 20% 1%, вік 71 років, бонітет 1, середня висота 23 метрів, середній діаметр 32 сантиметрів, повнота 0,8, тип лісу Б20С, рельєф Рівнинний, експозиція —, ґрунт дерново підзолистий, підріст —, підлісок —

Лісопатологічна характеристика насадження

Вид пошкодження насадження (лісова пожежа, буревій, сніголам, обледеніння, відмирання та всихання дерев, захаращеність, об'їдання шкідниками хвої/листя, наявність гусені, масовий літ метеликів, опадання хвої/листя, відлущення кори на стовбурах та інші ознаки, не характерні для нормального стану дерев)

Відмирання та всихання дерев

Ступінь пошкодження, ураження: Слабке
(поодинокі, слабке, середнє, сильне)

Вид розподілу пошкоджених дерев: Груповий
(поодинокі, групові, куртинні)

Обсяг ушкодженої деревини на 1 гектарі (окомірно) 25 куб. метрів, у тому числі сухостійної 23 куб. метрів

Ознаки погіршення стану лісових насаджень виявив:

Ст. Майстер [підпис] Харченко П.С.
(посада) (підпис) (ініціали та прізвище)

17 02 2021 року
Лісничий [підпис] Р.А Ткачук
(посада) (підпис) (ініціали та прізвище)

17 02 2021 року

Висновок інженера відділу (сектору) охорони і захисту лісу державного лісогосподарського (лісомисливського) підприємства або представника державного спеціалізованого лісозахисного підприємства щодо необхідності здійснення лісозахисних чи інших заходів з поліпшення санітарного стану лісів за результатами огляду санітарного стану лісової ділянки:

Потребує проведення СРВ, Верх. комісія

Інженер ЗЛ [підпис] В.М Бовкун
(посада) (підпис) (ініціали та прізвище)
18 02 2021 року

Додаток 2
до Санітарних правил

ПОВІДОМЛЕННЯ
про появу ознак погіршення санітарного стану лісових насаджень

Житомирська область
(Автономна Республіка Крим, область)

ДП "Радомишльське ЛМГ
(найменування власника лісів, постійного лісокористувача)

Лісництво Краснобiрське урочище Веприн
квартал № 22 виділ № 8 ділянка № - площа 9,5 гектарів

Таксаційна характеристика насадження

Склад 100%к, вік 58 років, бонітет 2, середня висота 18 метрів, середній діаметр 20 сантиметрів, повнота 98, тип лісу НСС, рельєф Рівнинний, експозиція ---, ґрунт дерново підзолисті, підріст ---, підлісок ---

Лісопатологічна характеристика насадження

Вид пошкодження насадження (лісова пожежа, буревій, сніголам, обледеніння, відмирання та всихання дерев, захаращеність, об'їдання шкідниками хвої/листя, наявність гусені, масовий літ метеликів, опадання хвої/листя, відлущення кори на стовбурах та інші ознаки, не характерні для нормального стану дерев)

Відмирання та всихання дерев

Ступінь пошкодження, ураження: Слабке
(поодинокі, слабе, середнє, сильне)

Вид розподілу пошкоджених дерев: груповий
(поодинокий, груповий, куртинний)

Обсяг ушкодженої деревини на 1 гектарі (окомірно) 10 куб. метрів, у тому числі сухостійної 8 куб. метрів

Ознаки погіршення стану лісових насаджень виявив:

Ст. Майстер Саченко С.О.

(посада) (підпис) (ініціали та прізвище)
17 02 2021 року

Лісничий Р.А Ткачук

(посада) (підпис) (ініціали та прізвище)
17 02 2021 року

Висновок інженера відділу (сектору) охорони і захисту лісу державного лісогосподарського (лісомисливського) підприємства або представника державного спеціалізованого лісозахисного підприємства щодо необхідності здійснення лісозахисних чи інших заходів з поліпшення санітарного стану лісів за результатами огляду санітарного стану лісової ділянки:

Потребує проведення СРВ, корин. губки

Інженер ЗЛ В.М Бовкун

(посада) (підпис) (ініціали та прізвище)
18 02 2021 року

Додаток 2
до Санітарних правил

ПОВІДОМЛЕННЯ
про появу ознак погіршення санітарного стану лісових насаджень

Житомирська область
(Автономна Республіка Крим, область)

ДП "Радомишльське ЛМГ
(найменування власника лісів, постійного лісокористувача)

Лісництво Краснобiрське урочище Веприн
квартал № 24 виділ № 14 ділянка № — площа 0,3 гектарів

Таксаційна характеристика насадження

Склад 1003, вік 67 років, бонітет 1, середня висота 23 метрів, середній діаметр 24 сантиметрів, повнота 0,75, тип лісу В200, рельєф Рівнинний, експозиція —, ґрунт дерново підзолисті, підріст —, підлісок —

Лісопатологічна характеристика насадження

Вид пошкодження насадження (лісова пожежа, буревій, сніголам, обледеніння, відмирання та всихання дерев, захаращеність, об'їдання шкідниками хвої/листя, наявність гусені, масовий літ метеликів, опадання хвої/листя, відлущення кори на стовбурах та інші ознаки, не характерні для нормального стану дерев)

Відмирання та всихання дерев

Ступінь пошкодження, ураження: Середнє
(поодинокі, слабке, середнє, сильне)

Вид розподілу пошкоджених дерев: Груповий
(поодинокий, груповий, куртинний)

Обсяг ушкодженої деревини на 1 гектарі (окомірно) 30 куб. метрів, у тому числі сухостійної 28 куб. метрів

Ознаки погіршення стану лісових насаджень виявив:

Ст. Майстер [підпис] Саченко С.О.
(посада) (підпис) (ініціали та прізвище)

17 02 2021 року
Лісничий [підпис] Р.А Ткачук
(посада) (підпис) (ініціали та прізвище)

17 02 2021 року

Висновок інженера відділу (сектору) охорони і захисту лісу державного лісогосподарського (лісомисливського) підприємства або представника державного спеціалізованого лісозахисного підприємства щодо необхідності здійснення лісозахисних чи інших заходів з поліпшення санітарного стану лісів за результатами огляду санітарного стану лісової ділянки:

Потребує проведення СРВ, Вера Кривош

Інженер ЗЛ [підпис] В.М Бовкун
(посада) (підпис) (ініціали та прізвище)

18 02 2021 року

Додаток 2
до Санітарних правил

ПОВІДОМЛЕННЯ
про появу ознак погіршення санітарного стану лісових насаджень

Житомирська область
(Автономна Республіка Крим, область)

ДП "Радомишльське ЛМГ
(найменування власника лісів, постійного лісокористувача)

Лісництво Краснобiрське урочище Макалевичи
квартал № 27 виділ № 23 ділянка № - площа 0,8 гектарів

Таксаційна характеристика насадження

Склад 10б3а, вік 81 років, бонітет 2, середня висота 23 метрів, середній діаметр 26 сантиметрів, повнота 0,7, тип лісу А2С, рельєф Рівнинний, експозиція -, ґрунт дерново підзолисті, підріст -, підлісок -

Лісопатологічна характеристика насадження

Вид пошкодження насадження (лісова пожежа, буревій, сніголам, обледеніння, відмирання та всихання дерев, захаращеність, об'їдання шкідниками хвої/листя, наявність гусені, масовий літ метеликів, опадання хвої/листя, відлущення кори на стовбурах та інші ознаки, не характерні для нормального стану дерев)

Відмирання та всихання дерев

Ступінь пошкодження, ураження: Слабке
(поодинокі, слабке, середнє, сильне)

Вид розподілу пошкоджених дерев: груповий
(поодинокі, груповий, куртинний)

Обсяг ушкодженої деревини на 1 гектарі (окомірно) 25 куб. метрів, у тому числі сухостійної 22 куб. метрів

Ознаки погіршення стану лісових насаджень виявив:

Ст. Майстер Харченко П.С.

(посада) (підпис) (ініціали та прізвище)
17 02 2021 року

Лісничий Р.А Ткачук

(посада) (підпис) (ініціали та прізвище)
17 02 2021 року

Висновок інженера відділу (сектору) охорони і захисту лісу державного лісогосподарського (лісомисливського) підприємства або представника державного спеціалізованого лісозахисного підприємства щодо необхідності здійснення лісозахисних чи інших заходів з поліпшення санітарного стану лісів за результатами огляду санітарного стану лісової ділянки:

Потребує проведення СРВ, Харин. Дубки

Інженер ЗЛ В.М Бовкун

(посада) (підпис) (ініціали та прізвище)
18 02 2021 року

Додаток 2
до Санітарних правил

ПОВІДОМЛЕННЯ
про появу ознак погіршення санітарного стану лісових насаджень

Житомирська область
(Автономна Республіка Крим, область)

ДП "Радомишльське ЛМГ
(найменування власника лісів, постійного лісокористувача)

Лісництво Краснобірське урочище Макалевичи
квартал № 28 виділ № 7 ділянка № - площа 6,0 гектарів

Таксаційна характеристика насадження

Склад 9С3/14к5+6л, вік 66 років, бонітет 14, середня висота 26 метрів, середній діаметр 28 сантиметрів, повнота 0,5, тип лісу В28С, рельєф Рівнинний, експозиція -, ґрунт дерново підзолистий, підріст -, підлісок -

Лісопатологічна характеристика насадження

Вид пошкодження насадження (лісова пожежа, буревій, сніголам, обледеніння, відмирання та всихання дерев, захаращеність, об'їдання шкідниками хвої/листя, наявність гусені, масовий літ метеликів, опадання хвої/листя, відлущення кори на стовбурах та інші ознаки, не характерні для нормального стану дерев)

Відмирання та всихання дерев

Ступінь пошкодження, ураження: Середнє
(поодинокі, слабке, середнє, сильне)

Вид розподілу пошкоджених дерев: Угруповий
(поодинокий, груповий, куртинний)

Обсяг ушкодженої деревини на 1 гектарі (окомірно) 30 куб. метрів, у тому числі сухостійної 28 куб. метрів

Ознаки погіршення стану лісових насаджень виявив:

Ст. Майстер [підпис] Харченко П.С.
(посада) (підпис) (ініціали та прізвище)

17 02 2021 року
Лісничий [підпис] Р.А. Ткачук
(посада) (підпис) (ініціали та прізвище)

Висновок інженера відділу (сектору) охорони і захисту лісу державного лісгосподарського (лісомисливського) підприємства або представника державного спеціалізованого лісозахисного підприємства щодо необхідності здійснення лісозахисних чи інших заходів з поліпшення санітарного стану лісів за результатами огляду санітарного стану лісової ділянки:

Потребує проведення СРВ, Вирх Карпів
Інженер ЗЛ [підпис] В.М. Бовкун
(посада) (підпис) (ініціали та прізвище)

18 02 2021 року

Додаток 2
до Санітарних правил

ПОВІДОМЛЕННЯ
про появу ознак погіршення санітарного стану лісових насаджень

Житомирська область
(Автономна Республіка Крим, область)

ДП "Радомишльське ЛМГ
(найменування власника лісів, постійного лісокористувача)

Лісництво Краснобiрське урочище Макалевичи
квартал № 31 виділ № 16 ділянка № - площа 10,0 гектарів

Таксаційна характеристика насадження

Склад 1003, вік 78 років, бонітет 1, середня висота 21 метрів, середній діаметр 32 сантиметрів, повнота 0,6, тип лісу В20С, рельєф Рівнинний, експозиція -, ґрунт дерново підзолисті, підріст -, підлісок -

Лісопатологічна характеристика насадження

Вид пошкодження насадження (лісова пожежа, буревій, сніголам, обледеніння, відмирання та всихання дерев, захаращеність, об'їдання шкідниками хвої/листя, наявність гусені, масовий літ метеликів, опадання хвої/листя, відлучення кори на стовбурах та інші ознаки, не характерні для нормального стану дерев)

Відмирання та всихання дерев

Ступінь пошкодження, ураження: Слабке
(поодинокі, слабе, середнє, сильне)

Вид розподілу пошкоджених дерев: Угруповий
(поодинокий, груповий, куртинний)

Обсяг ушкодженої деревини на 1 гектарі (окомірно) 20 куб. метрів, у тому числі сухостійної 12 куб. метрів

Ознаки погіршення стану лісових насаджень виявив:

Ст. Майстер Біс Харченко П.С.

17 02 2021 року (посада) (підпис) (ініціали та прізвище)

Лісничий ✓ 17 02 2021 року (посада) (підпис) Р.А Ткачук
(ініціали та прізвище)

Висновок інженера відділу (сектору) охорони і захисту лісу державного лісгосподарського (лісомисливського) підприємства або представника державного спеціалізованого лісозахисного підприємства щодо необхідності здійснення лісозахисних чи інших заходів з поліпшення санітарного стану лісів за результатами огляду санітарного стану лісової ділянки:

Інженер ЗЛ В.М Бовкун
18 02 2021 року (посада) (підпис) (ініціали та прізвище)

Додаток 2
до Санітарних правил

ПОВІДОМЛЕННЯ
про появу ознак погіршення санітарного стану лісових насаджень

Житомирська область

(Автономна Республіка Крим, область)

ДП "Радомишльське ЛМГ

(найменування власника лісів, постійного лісокористувача)

Лісництво Краснобiрське

урочище Макалевичи

квартал № 32

виділ № 22

ділянка № —

площа 3,8 гектарів

Таксаційна характеристика насаджень

Склад 1063к, вік 65 років, бонітет 1, середня висота 22 метрів, середній діаметр 24 сантиметрів, повнота 9,8, тип лісу Б19С, рельєф Рівнинний, експозиція —, ґрунт дерново підзолистий, підріст —, підлісок —

Лісопатологічна характеристика насаджень

Вид пошкодження насаджень (лісова пожежа, буревій, сніголам, обледеніння, відмирання та всихання дерев, захаращеність, об'їдання шкідниками хвої/листя, наявність гусені, масовий літ метеликів, опадання хвої/листя, відлущення кори на стовбурах та інші ознаки, не характерні для нормального стану дерев)

Відмирання та всихання дерев

Ступінь пошкодження, ураження: Слобке

(поодинокі, слобке, середні, сильні)

Вид розподілу пошкоджених дерев: груповий

(поодинокий, груповий, куртинний)

Обсяг ушкодженої деревини на 1 гектарі (окомірно) 25 куб. метрів, у тому числі сухостійної 22 куб. метрів

Ознаки погіршення стану лісових насаджень виявив:

Ст. Майстер Білий

Харченко П.С.

(посада)

(підпис)

(ініціали та прізвище)

17 02 2021 року

Лісничий —

—

Р.А Ткачук

(посада)

(підпис)

(ініціали та прізвище)

17 02 2021 року

Висновок інженера відділу (сектору) охорони і захисту лісу державного лісогосподарського (лісомисливського) підприємства або представника державного спеціалізованого лісозахисного підприємства щодо необхідності здійснення лісозахисних чи інших заходів з поліпшення санітарного стану лісів за результатами огляду санітарного стану лісової ділянки:

Потребує проведення СРВ, корин. рубки

Інженер ЗЛ —

В.М Бовкун

(посада)

(підпис)

(ініціали та прізвище)

18 02 2021 року

Додаток 2
до Санітарних правил

ПОВІДОМЛЕННЯ
про появу ознак погіршення санітарного стану лісових насаджень

Житомирська область

(Автономна Республіка Крим, область)

ДП "Радомишльське ЛМГ

(найменування власника лісів, постійного лісокористувача)

Лісництво Краснобiрське

квартал № 33

виділ № 22

урочище Макалевичи

ділянка № -

площа 0,4 гектарів

Таксаційна характеристика насадження

Склад 106, вік 59 років, бонітет 1, середня висота 20 метрів, середній діаметр 24 сантиметрів, повнота 0,7, тип лісу В3РС, рельєф Рівнинний, експозиція _____, ґрунт дерново підзолистий, підріст _____, підлісок _____

Лісопатологічна характеристика насадження

Вид пошкодження насадження (лісова пожежа, буревій, сніголам, обледеніння, відмирання та всихання дерев, захаращеність, об'їдання шкідниками хвої/листя, наявність гусені, масовий літ метеликів, опадання хвої/листя, відлущення кори на стовбурах та інші ознаки, не характерні для нормального стану дерев)

Відмирання та всихання дерев

Ступінь пошкодження, ураження: _____

(поодинокі, слабке, середнє, сильне)

Вид розподілу пошкоджених дерев: _____

(поодинокий, груповий, куртинний)

Обсяг ушкодженої деревини на 1 гектарі (окомірно) 30 куб. метрів, у тому числі сухостійної 28 куб. метрів

Ознаки погіршення стану лісових насаджень виявив:

Ст. Майстер _____

Харченко П.С.

(посада)

(підпис)

(ініціали та прізвище)

16 02 2021 року

Лісничий _____

Р.А Ткачук

(посада)

(підпис)

(ініціали та прізвище)

16 02 2021 року

Висновок інженера відділу (сектору) охорони і захисту лісу державного лісгосподарського (лісомисливського) підприємства або представника державного спеціалізованого лісозахисного підприємства щодо необхідності здійснення лісозахисних чи інших заходів з поліпшення санітарного стану лісів за результатами огляду санітарного стану лісової ділянки:

Потребує проведення СРВ, Вера Карой

Інженер ЗЛ _____

В.М Бовкун

(посада)

(підпис)

(ініціали та прізвище)

17 02 2021 року

ПОВІДОМЛЕННЯ
про появу ознак погіршення санітарного стану лісових насадженьЖитомирська область
(Автономна Республіка Крим, область)ДП "Радомишльське ЛМГ
(найменування власника лісів, постійного лісокористувача)Лісництво Краснобірське урочище Макалевичи
квартал № 34 виділ № 2 ділянка № — площа 3,6 гектарів

Таксаційна характеристика насадження

Склад 1063, вік 81 років, бонітет 1, середня висота 26 метрів, середній діаметр 32 сантиметрів, повнота 0,6, тип лісу Б20С, рельєф Рівнинний, експозиція —, ґрунт дерново підзолистий, підріст —, підлісок —

Лісопатологічна характеристика насадження

Вид пошкодження насадження (лісова пожежа, буревій, сніголам, обледеніння, відмирання та всихання дерев, захаращеність, об'їдання шкідниками хвої/листя, наявність гусені, масовий літ метеликів, опадання хвої/листя, відлущення кори на стовбурах та інші ознаки, не характерні для нормального стану дерев)

Відмирання та всихання дерев

Ступінь пошкодження, ураження: Слобк
(поодинокі, слобки, середні, сильні)Вид розподілу пошкоджених дерев: Груповий
(поодинокий, груповий, куртинний)Обсяг ушкодженої деревини на 1 гектарі (окомірно) 20 куб. метрів, у тому числі сухостійної 18 куб. метрів

Ознаки погіршення стану лісових насаджень виявив:

Ст. Майстер Харченко П.С.(посада) (підпис) (ініціали та прізвище)
17 02 2021 рокуЛісничий Р.А Ткачук(посада) (підпис) (ініціали та прізвище)
17 02 2021 року

Висновок інженера відділу (сектору) охорони і захисту лісу державного лісогосподарського (лісомисливського) підприємства або представника державного спеціалізованого лісозахисного підприємства щодо необхідності здійснення лісозахисних чи інших заходів з поліпшення санітарного стану лісів за результатами огляду санітарного стану лісової ділянки:

Потребує проведення СРВ, Верх КортівІнженер ЗЛ В.М Бовкун(посада) (підпис) (ініціали та прізвище)
18 02 2021 року

Додаток 2
до Санітарних правил

ПОВІДОМЛЕННЯ
про появу ознак погіршення санітарного стану лісових насаджень

Житомирська область

(Автономна Республіка Крим, область)

ДП "Радомишльське ЛМГ

(найменування власника лісів, постійного лісокористувача)

Лісництво Краснобiрське

квартал № 34

виділ № 25

урочище Макалевичи

ділянка № — площа 2,4 гектарів

Таксаційна характеристика насаджень

Склад 1063, вік 91 років, бонітет 2, середня висота 25 метрів, середній діаметр 36 сантиметрів, повнота 9,6, тип лісу 42С, рельєф Рівнинний, експозиція —, ґрунт дерново підзолисті, підріст —, підлісок —

Лісопатологічна характеристика насаджень

Вид пошкодження насаджень (лісова пожежа, буревій, сніголам, обледеніння, відмирання та всихання дерев, захаращеність, об'їдання шкідниками хвої/листя, наявність гусені, масовий літ метеликів, опадання хвої/листя, відлущення кори на стовбурах та інші ознаки, не характерні для нормального стану дерев)

Відмирання та всихання дерев

Ступінь пошкодження, ураження:

Середнє

(поодинокі, слабкі, середні, сильні)

Вид розподілу пошкоджених дерев:

Груповий

(поодинокі, групові, куртинні)

Обсяг ушкодженої деревини на 1 гектарі (окомірно) 25 куб. метрів, у тому числі сухостійної 32 куб. метрів

Ознаки погіршення стану лісових насаджень виявив:

Ст. Майстер

[Підпис]

Харченко П.С.

(посада)

(підпис)

(ініціали та прізвище)

17 02 2021 року

Лісничий

[Підпис]

Р.А Ткачук

(посада)

(підпис)

(ініціали та прізвище)

17 02 2021 року

Висновок інженера відділу (сектору) охорони і захисту лісу державного лісгосподарського (лісомисливського) підприємства або представника державного спеціалізованого лісозахисного підприємства щодо необхідності здійснення лісозахисних чи інших заходів з поліпшення санітарного стану лісів за результатами огляду санітарного стану лісової ділянки:

Потребує проведення СРВ, Висх Купа

Інженер ЗЛ

[Підпис]

В.М Бовкун

(посада)

(підпис)

(ініціали та прізвище)

18 02 2021 року

Додаток 2
до Санітарних правил

ПОВІДОМЛЕННЯ
про появу ознак погіршення санітарного стану лісових насаджень

Житомирська область
(Автономна Республіка Крим, область)

ДП "Радомишльське ЛМГ
(найменування власника лісів, постійного лісокористувача)

Лісництво Краснобiрське урочище Макалевици
квартал № 34 виділ № 35 ділянка № — площа 3,2 гектарів

Таксаційна характеристика насаджень

Склад 1063а, вік 61 років, бонітет 14, середня висота 23 метрів, середній діаметр 28 сантиметрів, повнота 0,1, тип лісу Б22С, рельєф Рівнинний, експозиція —, ґрунт дерново підзолисті, підріст —, підлісок —

Лісопатологічна характеристика насаджень

Вид пошкодження насаджень (лісова пожежа, буревій, сніголам, обледеніння, відмирання та всихання дерев, захаращеність, об'їдання шкідниками хвої/листя, наявність гусені, масовий літ метеликів, опадання хвої/листя, відлущення кори на стовбурах та інші ознаки, не характерні для нормального стану дерев)

Відмирання та всихання дерев

Ступінь пошкодження, ураження: Середнє
(поодинокі, слабке, середнє, сильне)

Вид розподілу пошкоджених дерев: груповий
(поодинокий, груповий, куртинний)

Обсяг ушкодженої деревини на 1 гектарі (окоірно) 30 куб. метрів, у тому числі сухостійної 28 куб. метрів

Ознаки погіршення стану лісових насаджень виявив:

Ст. Майстер Харченко П.С
(посада) (підпис) (ініціали та прізвище)

17 02 2021 року
(посада) (підпис) (ініціали та прізвище)

Лісничий Р.А Ткачук
(посада) (підпис) (ініціали та прізвище)

17 02 2021 року
(посада) (підпис) (ініціали та прізвище)

Висновок інженера відділу (сектору) охорони і захисту лісу державного лісогосподарського (лісомисливського) підприємства або представника державного спеціалізованого лісозахисного підприємства щодо необхідності здійснення лісозахисних чи інших заходів з поліпшення санітарного стану лісів за результатами огляду санітарного стану лісової ділянки:

Потребує проведення СРВ, корин. рубки

Інженер ЗЛ В.М Бовкун
(посада) (підпис) (ініціали та прізвище)

18 02 2021 року
(посада) (підпис) (ініціали та прізвище)

Додаток 2
до Санітарних правил

ПОВІДОМЛЕННЯ
про появу ознак погіршення санітарного стану лісових насаджень

Житомирська область
(Автономна Республіка Крим, область)

ДП "Радомишльське ЛМГ
(найменування власника лісів, постійного лісокористувача)

Лісництво Краснобiрське урочище Макалевичи
квартал № 35 виділ № 1 ділянка № — площа 5.5 гектарів

Таксаційна характеристика насадження

Склад 100%, вік 100 років, бонітет 1, середня висота 27 метрів, середній діаметр 36 сантиметрів, повнота 96, тип лісу В2Вс, рельєф Рівнинний, експозиція —, ґрунт дерново підзолистий, підріст —, підлісок —

Лісопатологічна характеристика насадження

Вид пошкодження насадження (лісова пожежа, буревій, сніголам, обледеніння, відмирання та всихання дерев, захаращеність, об'їдання шкідниками хвої/листя, наявність гусені, масовий літ метеликів, опадання хвої/листя, відлущення кори на стовбурах та інші ознаки, не характерні для нормального стану дерев)

Відмирання та всихання дерев

Ступінь пошкодження, ураження: Слабке
(поодинокі, слабке, середнє, сильне)

Вид розподілу пошкоджених дерев: груповий
(поодинокий, груповий, куртинний)

Обсяг ушкодженої деревини на 1 гектарі (окомірно) 20 куб. метрів, у тому числі сухостійної 18 куб. метрів

Ознаки погіршення стану лісових насаджень виявив:

Ст. Майстер Харченко П.С.

(посада) (підпис) (ініціали та прізвище)
17 02 2021 року

Лісничий Р.А Ткачук

(посада) (підпис) (ініціали та прізвище)
17 02 2021 року

Висновок інженера відділу (сектору) охорони і захисту лісу державного лісогосподарського (лісомисливського) підприємства або представника державного спеціалізованого лісозахисного підприємства щодо необхідності здійснення лісозахисних чи інших заходів з поліпшення санітарного стану лісів за результатами огляду санітарного стану лісової ділянки:

Потребує проведення СРВ, Сергій Коробу

Інженер ЗЛ В.М Бовкун

(посада) (підпис) (ініціали та прізвище)
18 02 2021 року

Додаток 2
до Санітарних правил

ПОВІДОМЛЕННЯ
про появу ознак погіршення санітарного стану лісових насаджень

Житомирська область

(Автономна Республіка Крим, область)

ДП "Радомишльське ЛМГ"

(найменування власника лісів, постійного лісокористувача)

Лісництво Краснобірське

квартал № 10

виділ № 10

урочище Веприн

ділянка № - площа 2,2 гектарів

Таксаційна характеристика насадження

Склад 100% хбп, вік 50 років, бонітет 2, середня висота 16 метрів, середній діаметр 18 сантиметрів, повнота 0,6, тип лісу Н2С, рельєф Рівнинний, експозиція -, ґрунт дерново підзолисті, підріст -, підлісок -

Лісопатологічна характеристика насадження

Вид пошкодження насадження (лісова пожежа, буревій, сніголам, обледеніння, відмирання та всихання дерев, захаращеність, об'їдання шкідниками хвої/листя, наявність гусені, масовий літ метеликів, опадання хвої/листя, відлущення кори на стовбурах та інші ознаки, не характерні для нормального стану дерев)

Відмирання та всихання дерев

Ступінь пошкодження, ураження: Середнє

(поодинокі, слабке, середнє, сильне)

Вид розподілу пошкоджених дерев: групові

(поодинокий, груповий, куртинний)

Обсяг ушкодженої деревини на 1 гектарі (окомірно) 15 куб. метрів, у тому числі сухостійної 13 куб. метрів

Ознаки погіршення стану лісових насаджень виявив:

Ст. Майстер

[підпис]

Саченко С.О.

(посада)

(підпис)

(ініціали та прізвище)

17 02 2021 року

Лісничий ✓

[підпис]

Р.А Ткачук

(посада)

(підпис)

(ініціали та прізвище)

17 02 2021 року

Висновок інженера відділу (сектору) охорони і захисту лісу державного лісгосподарського (лісомисливського) підприємства або представника державного спеціалізованого лісозахисного підприємства щодо необхідності здійснення лісозахисних чи інших заходів з поліпшення санітарного стану лісів за результатами огляду санітарного стану лісової ділянки:

Потребує проведення СРВ, корит. зубка

Інженер ЗЛ

[підпис]

В.М Бовкун

(посада)

(підпис)

(ініціали та прізвище)

18 02 2021 року

Додаток 2
до Санітарних правил

ПОВІДОМЛЕННЯ
про появу ознак погіршення санітарного стану лісових насаджень

Житомирська область

(Автономна Республіка Крим, область)

ДП "Радомишльське ЛМГ

(найменування власника лісів, постійного лісокористувача)

Лісництво Краснобiрське

квартал № 18

виділ № 3

урочище Веприн

ділянка № — площа 6,0 гектарів

Таксаційна характеристика насадження

Склад 1063а, вік 65 років, бонітет 1, середня висота 23 метрів, середній діаметр 28 сантиметрів, повнота 9,65, тип лісу В20С, рельєф Рівнинний, експозиція —, ґрунт дерново підзолисті, підріст —, підлісок —

Лісопатологічна характеристика насадження

Вид пошкодження насадження (лісова пожежа, буревій, сніголам, обледеніння, відмирання та всихання дерев, захаращеність, об'їдання шкідниками хвої/листя, наявність гусені, масовий літ метеликів, опадання хвої/листя, відлущення кори на стовбурах та інші ознаки, не характерні для нормального стану дерев)

Відмирання та всихання дерев

Ступінь пошкодження, ураження: Слабке

(поодинокі, слабке, середнє, сильне)

Вид розподілу пошкоджених дерев: Груповий

(поодинокий, груповий, куртинний)

Обсяг ушкодженої деревини на 1 гектарі (окомірно) 20 куб. метрів, у тому числі сухостійної 18 куб. метрів

Ознаки погіршення стану лісових насаджень виявив:

Ст. Майстер —

Саченко С.О

(посада)

(підпис)

(ініціали та прізвище)

17 02 2021 року

Лісничий —

Р.А Ткачук

(посада)

(підпис)

(ініціали та прізвище)

17 02 2021 року

Висновок інженера відділу (сектору) охорони і захисту лісу державного лісогосподарського (лісомисливського) підприємства або представника державного спеціалізованого лісозахисного підприємства щодо необхідності здійснення лісозахисних чи інших заходів з поліпшення санітарного стану лісів за результатами огляду санітарного стану лісової ділянки:

Потребує проведення СРВ, корити цубки

Інженер ЗЛ —

В.М Бовкун

(посада)

(підпис)

(ініціали та прізвище)

18 02 2021 року

Додаток 2
до Санітарних правил

ПОВІДОМЛЕННЯ
про появу ознак погіршення санітарного стану лісових насаджень

Житомирська область
(Автономна Республіка Крим, область)

ДП "Радомишльське ЛМГ
(найменування власника лісів, постійного лісокористувача)

Лісництво Краснобiрське урочище Меделівка
квартал № 48 виділ № 4 ділянка № — площа 2,3 гектарів

Таксаційна характеристика насадження

Склад 100%к, вік 55 років, бонітет 14, середня висота 22 метрів, середній діаметр 24 сантиметрів, повнота 0,7, тип лісу В2ДС, рельєф Рівнинний, експозиція —, ґрунт дерново підзолистий, підріст —, підлісок —

Лісопатологічна характеристика насадження

Вид пошкодження насадження (лісова пожежа, буревій, сніголам, обледеніння, відмирання та всихання дерев, захаращеність, об'їдання шкідниками хвої/листя, наявність гусені, масовий літ метеликів, опадання хвої/листя, відлущення кори на стовбурах та інші ознаки, не характерні для нормального стану дерев)

Відмирання та всихання дерев

Ступінь пошкодження, ураження: Слабке
(поодинокі, слабке, середнє, сильне)

Вид розподілу пошкоджених дерев: груповий
(поодинокий, груповий, куртинний)

Обсяг ушкодженої деревини на 1 гектарі (окомірно) 20 куб. метрів, у тому числі сухостійної 18 куб. метрів

Ознаки погіршення стану лісових насаджень виявив:

Ст. Майстер Саченко С.О.

(посада) (підпис) (ініціали та прізвище)
12 02 2021 року

Лісничий Р.А Ткачук

(посада) (підпис) (ініціали та прізвище)
12 02 2021 року

Висновок інженера відділу (сектору) охорони і захисту лісу державного лісгосподарського (лісомисливського) підприємства або представника державного спеціалізованого лісозахисного підприємства щодо необхідності здійснення лісозахисних чи інших заходів з поліпшення санітарного стану лісів за результатами огляду санітарного стану лісової ділянки:

Потребує проведення СРВ, корит публік
Інженер ЗЛ В.М Бовкун

(посада) (підпис) (ініціали та прізвище)
18 02 2021 року

Додаток 2
до Санітарних правил

ПОВІДОМЛЕННЯ
про появу ознак погіршення санітарного стану лісових насаджень

Житомирська область

(Автономна Республіка Крим, область)

ДП "Радомишльське ЛМГ"

(найменування власника лісів, постійного лісокористувача)

Лісництво Краснобірське

урочище Меделівка

квартал № 48

виділ № 5

ділянка № —

площа 2,1 гектарів

Таксаційна характеристика насадження

Склад 1063а, вік 65 років, бонітет 14, середня висота 25 метрів, середній діаметр 26 сантиметрів, повнота 0,7, тип лісу В28С, рельєф Рівнинний, експозиція —, ґрунт дерново підзолистий, підріст —, підлісок —

Лісопатологічна характеристика насадження

Вид пошкодження насадження (лісова пожежа, буревій, сніголам, обледеніння, відмирання та всихання дерев, захаращеність, об'їдання шкідниками хвої/листя, наявність гусені, масовий літ метеликів, опадання хвої/листя, відлущення кори на стовбурах та інші ознаки, не характерні для нормального стану дерев)

Відмирання та всихання дерев

Ступінь пошкодження, ураження: Слобке

(поодинокі, слабке, середнє, сильне)

Вид розподілу пошкоджених дерев: уздовж

(поодинокий, груповий, куртинний)

Обсяг ушкодженої деревини на 1 гектарі (окомірно) 20 куб. метрів, у тому числі сухостійної 18 куб. метрів

Ознаки погіршення стану лісових насаджень виявив:

Ст. Майстер

Саченко С.О.

(посада)

(підпис)

(ініціали та прізвище)

17 02 2021 року

Лісничий /

Р.А Ткачук

(посада)

(підпис)

(ініціали та прізвище)

17 02 2021 року

Висновок інженера відділу (сектору) охорони і захисту лісу державного лісогосподарського (лісомисливського) підприємства або представника державного спеціалізованого лісозахисного підприємства щодо необхідності здійснення лісозахисних чи інших заходів з поліпшення санітарного стану лісів за результатами огляду санітарного стану лісової ділянки:

Потребує проведення СРВ, корин зубка

Інженер ЗЛ /

В.М Бовкун

(посада)

(підпис)

(ініціали та прізвище)

18 02 2021 року

Додаток 2
до Санітарних правил

ПОВІДОМЛЕННЯ
про появу ознак погіршення санітарного стану лісових насаджень

Житомирська область

(Автономна Республіка Крим, область)

ДП "Радомишльське ЛМГ

(найменування власника лісів, постійного лісокористувача)

Лісництво Краснобiрське

урочище Меделівка

квартал № 48

виділ № 15

ділянка № -

площа 4,6 гектарів

Таксаційна характеристика насадження

Склад 85% дуб, вік 57 років, бонітет 14, середня висота 29 метрів, середній діаметр 26 сантиметрів, повнота 0,7, тип лісу В20С, рельєф Рівнинний, експозиція, ґрунт дерново підзолисті, підріст, підлісок

Лісопатологічна характеристика насадження

Вид пошкодження насадження (лісова пожежа, буревій, сніголам, обледеніння, відмирання та всихання дерев, захаращеність, об'їдання шкідниками хвої/листя, наявність гусені, масовий літ метеликів, опадання хвої/листя, відлущення кори на стовбурах та інші ознаки, не характерні для нормального стану дерев)

Відмирання та всихання дерев

Ступінь пошкодження, ураження: Слабке
(поодинокі, слабе, середнє, сильне)

Вид розподілу пошкоджених дерев: Груповий
(поодинокий, груповий, куртинний)

Обсяг ушкодженої деревини на 1 гектарі (окомірно) 15 куб. метрів, у тому числі сухостійної 12 куб. метрів

Ознаки погіршення стану лісових насаджень виявив:

Ст. Майстер

[підпис]

Саченко С.О.

(посада)

(підпис)

(ініціали та прізвище)

17 02 2021 року

Лісничий

[підпис]

Р.А Ткачук

(посада)

(підпис)

(ініціали та прізвище)

17 02 2021 року

Висновок інженера відділу (сектору) охорони і захисту лісу державного лісгосподарського (лісомисливського) підприємства або представника державного спеціалізованого лісозахисного підприємства щодо необхідності здійснення лісозахисних чи інших заходів з поліпшення санітарного стану лісів за результатами огляду санітарного стану лісової ділянки:

Потребує проведення СРВ, Корити публіка

Інженер ЗЛ

[підпис]

В.М Бовкун

(посада)

(підпис)

(ініціали та прізвище)

18 02 2021 року

Додаток 2
до Санітарних правил

ПОВІДОМЛЕННЯ
про появу ознак погіршення санітарного стану лісових насаджень

Житомирська область
(Автономна Республіка Крим, область)

ДП "Радомишльське ЛМГ
(найменування власника лісів, постійного лісокористувача)

Лісництво Краснобірське урочище Меделівка
квартал № 51 виділ № 6 ділянка № — площа 4,1 гектарів

Таксаційна характеристика насадження

Склад 1063а, вік 54 років, бонітет 1, середня висота 20 метрів, середній діаметр 22 сантиметрів, повнота 0,6, тип лісу Б20С, рельєф Рівнинний, експозиція —, ґрунт дерново підзолистий, підріст —, підлісок —

Лісопатологічна характеристика насадження

Вид пошкодження насадження (лісова пожежа, буревій, сніголам, обледеніння, відмирання та всихання дерев, захаращеність, об'їдання шкідниками хвої/листя, наявність гусені, масовий літ метеликів, опадання хвої/листя, відлущення кори на стовбурах та інші ознаки, не характерні для нормального стану дерев)

Відмирання та всихання дерев

Ступінь пошкодження, ураження: Слабке
(поодинокі, слабке, середнє, сильне)

Вид розподілу пошкоджених дерев: груповий
(поодинокий, груповий, куртинний)

Обсяг ушкодженої деревини на 1 гектарі (окомірно) 15 куб. метрів, у тому числі сухостійної 12 куб. метрів

Ознаки погіршення стану лісових насаджень виявив:

Ст. Майстер

[підпис]

Саченко С.О

(посада)

(підпис)

(ініціали та прізвище)

17 02 2021 року

Лісничий

[підпис]

Р.А Ткачук

(посада)

(підпис)

(ініціали та прізвище)

17 02 2021 року

Висновок інженера відділу (сектору) охорони і захисту лісу державного лісгосподарського (лісомисливського) підприємства або представника державного спеціалізованого лісозахисного підприємства щодо необхідності здійснення лісозахисних чи інших заходів з поліпшення санітарного стану лісів за результатами огляду санітарного стану лісової ділянки: Потребує проведення СРВ, кори губко

Інженер ЗЛ

[підпис]

В.М Бовкун

(посада)

(підпис)

(ініціали та прізвище)

18 02 2021 року

Додаток 2
до Санітарних правил

ПОВІДОМЛЕННЯ
про появу ознак погіршення санітарного стану лісових насаджень

Житомирська область

(Автономна Республіка Крим, область)

ДП "Радомишльське ЛМГ"

(найменування власника лісів, постійного лісокористувача)

Лісництво Краснобійське

урочище Меделівка

квартал № 54

виділ № 1

ділянка № —

площа 0,2 гектарів

Таксаційна характеристика насаджень

Склад 1063а, вік 57 років, бонітет 1, середня висота 21 метрів, середній діаметр 20 сантиметрів, повнота 0,75, тип лісу В20С, рельєф Рівнинний, експозиція —, ґрунт дерново підзолистий, підріст —, підлісок —

Лісопатологічна характеристика насаджень

Вид пошкодження насаджень (лісова пожежа, буревій, сніголам, обледеніння, відмирання та всихання дерев, захаращеність, об'їдання шкідниками хвої/листя, наявність гусені, масовий літ метеликів, опадання хвої/листя, відлущення кори на стовбурах та інші ознаки, не характерні для нормального стану дерев)

Відмирання та всихання дерев

Ступінь пошкодження, ураження:

Середня

(поодинокі, слабкі, середні, сильні)

Вид розподілу пошкоджених дерев:

груповий

(поодинокі, групові, куртинні)

Обсяг ушкодженої деревини на 1 гектарі (окомірно) 40 куб. метрів, у тому числі сухостійної 38 куб. метрів

Ознаки погіршення стану лісових насаджень виявив:

Ст. Майстер

Саченко С.О.

(посада)

(підпис)

(ініціали та прізвище)

17 02 2021 року

Лісничий

Р.А Ткачук

(посада)

(підпис)

(ініціали та прізвище)

17 02 2021 року

Висновок інженера відділу (сектору) охорони і захисту лісу державного лісогосподарського (лісомисливського) підприємства або представника державного спеціалізованого лісозахисного підприємства щодо необхідності здійснення лісозахисних чи інших заходів з поліпшення санітарного стану лісів за результатами огляду санітарного стану лісової ділянки:

Потребує проведення СРВ, Кермн збика

Інженер ЗЛ

В.М Бовкун

(посада)

(підпис)

(ініціали та прізвище)

18 02 2021 року

Додаток 2
до Санітарних правил

ПОВІДОМЛЕННЯ
про появу ознак погіршення санітарного стану лісових насаджень

Житомирська область

(Автономна Республіка Крим, область)

ДП "Радомишльське ЛМГ

(найменування власника лісів, постійного лісокористувача)

Лісництво Краснобiрське

урочище Меделівка

квартал № 54

виділ № 16

ділянка № —

площа 4,8 гектарів

Таксаційна характеристика насадження

Склад 100%к, вік 57 років, бонітет 1, середня висота 21 метрів, середній діаметр 22 сантиметрів, повнота 0,65, тип лісу В20С, рельєф Рівнинний, експозиція —, ґрунт дерново підзолисті, підріст —, підлісок —

Лісопатологічна характеристика насадження

Вид пошкодження насадження (лісова пожежа, буревій, сніголам, обледеніння, відмирання та всихання дерев, захаращеність, об'їдання шкідниками хвої/листя, наявність гусені, масовий літ метеликів, опадання хвої/листя, відлущення кори на стовбурах та інші ознаки, не характерні для нормального стану дерев)

Відмирання та всихання дерев

Ступінь пошкодження, ураження:

Слобас

(поодинокі, слабкі, середні, сильні)

Вид розподілу пошкоджених дерев:

групові

(поодинокі, групові, куртинні)

Обсяг ушкодженої деревини на 1 гектарі (окомірно) 15 куб. метрів, у тому числі сухостійної 13 куб. метрів

Ознаки погіршення стану лісових насаджень виявив:

Ст. Майстер

[підпис]

Саченко С.О

(посада)

(підпис)

(ініціали та прізвище)

17 02 2021 року

Лісничий

[підпис]

Р.А Ткачук

(посада)

(підпис)

(ініціали та прізвище)

17 02 2021 року

Висновок інженера відділу (сектору) охорони і захисту лісу державного лісогосподарського (лісомисливського) підприємства або представника державного спеціалізованого лісозахисного підприємства щодо необхідності здійснення лісозахисних чи інших заходів з поліпшення санітарного стану лісів за результатами огляду санітарного стану лісової ділянки:

Потребує проведення СРВ, кори гублять

Інженер ЗЛ

[підпис]

В.М Бовкун

(посада)

(підпис)

(ініціали та прізвище)

18 02 2021 року

ПОВІДОМЛЕННЯ
про появу ознак погіршення санітарного стану лісових насадженьЖитомирська область
(Автономна Республіка Крим, область)ДП "Радомишльське ЛМГ
(найменування власника лісів, постійного лісокористувача)Лісництво Краснобірське
квартал № 59 виділ № 21урочище Меделівка
ділянка № — площа 6,7 гектарів

Таксаційна характеристика насаджень

Склад 106а, вік 57 років, бонітет 14, середня висота 23 метрів, середній діаметр 24 сантиметрів, повнота 0,65, тип лісу Б20С, рельєф Рівнинний, експозиція —, ґрунт дерново підзолистий, підріст —, підлісок —

Лісопатологічна характеристика насаджень

Вид пошкодження насаджень (лісова пожежа, буревій, сніголам, обледеніння, відмирання та всихання дерев, захаращеність, об'їдання шкідниками хвої/листя, наявність гусені, масовий літ метеликів, опадання хвої/листя, відлущення кори на стовбурах та інші ознаки, не характерні для нормального стану дерев)

Відмирання та всихання дерев

Ступінь пошкодження, ураження: Середнє
(поодинокі, слабке, середнє, сильне)Вид розподілу пошкоджених дерев: згруповані
(поодинокі, групові, куртинні)Обсяг ушкодженої деревини на 1 гектарі (окомірно) 15 куб. метрів, у тому числі сухостійної 13 куб. метрів

Ознаки погіршення стану лісових насаджень виявив:

Ст. Майстер —Саченко С.О.

(посада)

(підпис)

(ініціали та прізвище)

17 02 2021 рокуЛісничий —Р.А Ткачук

(посада)

(підпис)

(ініціали та прізвище)

17 02 2021 рокуВисновок інженера відділу (сектору) охорони і захисту лісу державного лісогосподарського (лісомисливського) підприємства або представника державного спеціалізованого лісозахисного підприємства щодо необхідності здійснення лісозахисних чи інших заходів з поліпшення санітарного стану лісів за результатами огляду санітарного стану лісової ділянки: Потребує проведення СРВ, корин цуккоІнженер ЗЛ —В.М Бовкун

(посада)

(підпис)

(ініціали та прізвище)

18 02 2021 року

Додаток 2
до Санітарних правил

ПОВІДОМЛЕННЯ
про появу ознак погіршення санітарного стану лісових насаджень

Житомирська область

(Автономна Республіка Крим, область)

ДП "Радомишльське ЛМГ"

(найменування власника лісів, постійного лісокористувача)

Лісництво Краснобірське

урочище Меделівка

квартал № 55

виділ № 11

ділянка № -

площа 4,2 гектарів

Таксаційна характеристика насадження

Склад 70% Бп, вік 12 років, бонітет 14, середня висота 18 метрів, середній діаметр 50 сантиметрів, повнота 0,7, тип лісу Б20С, рельєф Рівнинний, експозиція ---, ґрунт дерново підзолистий, підріст ---, підлісок ---

Лісопатологічна характеристика насадження

Вид пошкодження насадження (лісова пожежа, буревій, сніголам, обледеніння, відмирання та всихання дерев, захаращеність, об'їдання шкідниками хвої/листя, наявність гусені, масовий літ метеликів, опадання хвої/листя, відлущення кори на стовбурах та інші ознаки, не характерні для нормального стану дерев)

Відмирання та всихання дерев

Ступінь пошкодження, ураження: Сильне

(поодинокі, слабке, середнє, сильне)

Вид розподілу пошкоджених дерев: груповий

(поодинокий, груповий, куртинний)

Обсяг ушкодженої деревини на 1 гектарі (окомірно) 15 куб. метрів, у тому числі сухостійної 13 куб. метрів

Ознаки погіршення стану лісових насаджень виявив:

Ст. Майстер

[підпис]

Саченко С.О

(посада)

(підпис)

(ініціали та прізвище)

17 02 2021 року

Лісничий [підпис]

Р.А Ткачук

(посада)

(підпис)

(ініціали та прізвище)

17 02 2021 року

Висновок інженера відділу (сектору) охорони і захисту лісу державного лісогосподарського (лісомисливського) підприємства або представника державного спеціалізованого лісозахисного підприємства щодо необхідності здійснення лісозахисних чи інших заходів з поліпшення санітарного стану лісів за результатами огляду санітарного стану лісової ділянки:

Потребує проведення СРВ, верх котлов

Інженер ЗЛ [підпис]

В.М Бовкун

(посада)

(підпис)

(ініціали та прізвище)

18 02 2021 року

Додаток 2
до Санітарних правил

ПОВІДОМЛЕННЯ
про появу ознак погіршення санітарного стану лісових насаджень

Житомирська область
(Автономна Республіка Крим, область)

ДП "Радомишльське ЛМГ
(найменування власника лісів, постійного лісокористувача)

Лісництво Краснобірське урочище Меделівка
квартал № 55 виділ № 19 ділянка № - площа 0 гектарів

Таксаційна характеристика насаджень

Склад 106% хбп, вік 59 років, бонітет 14, середня висота 23 метрів, середній діаметр 27 сантиметрів, повнота 0.5, тип лісу Б20С, рельєф Рівнинний, експозиція -, ґрунт дерново підзолистий, підріст -, підлісок -

Лісопатологічна характеристика насаджень

Вид пошкодження насаджень (лісова пожежа, буревій, сніголам, обледеніння, відмирання та всихання дерев, захаращеність, об'їдання шкідниками хвої/листя, наявність гусені, масовий літ метеликів, опадання хвої/листя, відлущення кори на стовбурах та інші ознаки, не характерні для нормального стану дерев)

Відмирання та всихання дерев

Ступінь пошкодження, ураження: середнє
(поодинокі, слабке, середнє, сильне)

Вид розподілу пошкоджених дерев: груповий
(поодинокий, груповий, куртинний)

Обсяг ушкодженої деревини на 1 гектарі (окомірно) 20 куб. метрів, у тому числі сухостійної 18 куб. метрів

Ознаки погіршення стану лісових насаджень виявив:

Ст. Майстер [підпис] Саченко С.О.

(посада) (підпис) (ініціали та прізвище)
17 02 2021 року

Лісничий [підпис] Р.А Ткачук
(посада) (підпис) (ініціали та прізвище)

17 02 2021 року

Висновок інженера відділу (сектору) охорони і захисту лісу державного лісогосподарського (лісомисливського) підприємства або представника державного спеціалізованого лісозахисного підприємства щодо необхідності здійснення лісозахисних чи інших заходів з поліпшення санітарного стану лісів за результатами огляду санітарного стану лісової ділянки:

Потребує проведення СРВ, коринг рубки

Інженер ЗЛ [підпис] В.М Бовкун
(посада) (підпис) (ініціали та прізвище)

18 02 2021 року

Додаток 2
до Санітарних правил

ПОВІДОМЛЕННЯ
про появу ознак погіршення санітарного стану лісових насаджень

Житомирська область
(Автономна Республіка Крим, область)

ДП "Радомишльське ЛМГ
(найменування власника лісів, постійного лісокористувача)

Лісництво Краснобірське урочище Меделівка
квартал № 35 виділ № 24 ділянка № - площа 0.5 гектарів

Таксаційна характеристика насаджень

Склад 106га, вік 50 років, бонітет 15 середня висота 24 метрів, середній діаметр 18 сантиметрів, повнота 0.6, тип лісу 0100, рельєф Рівнинний, експозиція -, ґрунт дерново підзолистий, підріст -, підлісок -

Лісопатологічна характеристика насаджень

Вид пошкодження насаджень (лісова пожежа, буревій, сніголам, обледеніння, відмирання та всихання дерев, захаращеність, об'їдання шкідниками хвої/листя, наявність гусені, масовий літ метеликів, опадання хвої/листя, відлущення кори на стовбурах та інші ознаки, не характерні для нормального стану дерев)

Відмирання та всихання дерев

Ступінь пошкодження, ураження: Середнє
(поодинокі, слабке, середнє, сильне)

Вид розподілу пошкоджених дерев: груповий
(поодинокий, груповий, куртинний)

Обсяг ушкодженої деревини на 1 гектарі (окомірно) 25 куб. метрів, у тому числі сухостійної 23 куб. метрів

Ознаки погіршення стану лісових насаджень виявив:

Ст. Майстер [підпис] Саченко С.О.

(посада) (підпис) (ініціали та прізвище)
17 02 2021 року

Лісничий [підпис] Р.А Ткачук

(посада) (підпис) (ініціали та прізвище)
17 02 2021 року

Висновок інженера відділу (сектору) охорони і захисту лісу державного лісогосподарського (лісомисливського) підприємства або представника державного спеціалізованого лісозахисного підприємства щодо необхідності здійснення лісозахисних чи інших заходів з поліпшення санітарного стану лісів за результатами огляду санітарного стану лісової ділянки:

Потребує проведення СРВ, критична зрубка

Інженер ЗЛ [підпис] В.М Бовкун
(підпис) (ініціали та прізвище)

(посада)
18 02 2021 року

Додаток 2
до Санітарних правил

ПОВІДОМЛЕННЯ
про появу ознак погіршення санітарного стану лісових насаджень

Житомирська область
(Автономна Республіка Крим, область)

ДП "Радомишльське ЛМГ
(найменування власника лісів, постійного лісокористувача)

Лісництво Краснобiрське урочище Макалевичи
квартал № 12 виділ № 2 ділянка № 1 площа 0,1 гектарів

Таксаційна характеристика насаджень

Склад 1063, вік 86 років, бонітет 1, середня висота 26 метрів, середній діаметр 32 сантиметрів, повнота 0,5, тип лісу Б200с, рельєф Рівнинний, експозиція _____, ґрунт дерново підзолисті, підріст _____, підлісок _____

Лісопатологічна характеристика насаджень

Вид пошкодження насаджень (лісова пожежа, буревій, сніголам, обледеніння, відмирання та всихання дерев, захаращеність, об'їдання шкідниками хвої/листя, наявність гусені, масовий літ метеликів, опадання хвої/листя, відлущення кори на стовбурах та інші ознаки, не характерні для нормального стану дерев)

Відмирання та всихання дерев

Ступінь пошкодження, ураження: Сильне
(поодинокі, слабке, середнє, сильне)

Вид розподілу пошкоджених дерев: Гуцільне
(поодинокий, груповий, куртинний)

Обсяг ушкодженої деревини на 1 гектарі (окомірно) 380 куб. метрів, у тому числі сухостійної 580 куб. метрів

Ознаки погіршення стану лісових насаджень виявив:

Ст. Майстер Лис Харченко П.С.

(посада) (підпис) (ініціали та прізвище)
17 02 2021 року

Лісничий / Бі Р.А Ткачук

(посада) (підпис) (ініціали та прізвище)
17 02 2021 року

Висновок інженера відділу (сектору) охорони і захисту лісу державного лісогосподарського (лісомисливського) підприємства або представника державного спеціалізованого лісозахисного підприємства щодо необхідності здійснення лісозахисних чи інших заходів з поліпшення санітарного стану лісів за результатами огляду санітарного стану лісової ділянки:

Потребує проведення СРС Сильна загрожена ділянка

Інженер ЗЛ Віс В.М Бовкун

(посада) (підпис) (ініціали та прізвище)
18 02 2021 року

Додаток 2
до Санітарних правил

ПОВІДОМЛЕННЯ
про появу ознак погіршення санітарного стану лісових насаджень

Житомирська область

(Автономна Республіка Крим, область)

ДП "Радомишльське ЛМГ

(найменування власника лісів, постійного лісокористувача)

Лісництво Краснобiрське

квартал № 12

виділ № 4

урочище Макалевичи

ділянка № 1

площа 0,2 гектарів

Таксаційна характеристика насаджень

Склад 100% бп, вік 57 років, бонітет 1, середня висота 15 метрів, середній діаметр 28 сантиметрів, повнота 0,6, тип лісу В200, рельєф Рівнинний, експозиція _____, ґрунт дерново підзолистий, підріст _____, підлісок _____

Лісопатологічна характеристика насаджень

Вид пошкодження насаджень (лісова пожежа, буревій, сніголам, обледеніння, відмирання та всихання дерев, захаращеність, об'їдання шкідниками хвої/листя, наявність гусені, масовий літ метеликів, опадання хвої/листя, відлущення кори на стовбурах та інші ознаки, не характерні для нормального стану дерев)

Відмирання та всихання дерев

Ступінь пошкодження, ураження: _____

(поодинокі, слабке, середнє, сильне)

Вид розподілу пошкоджених дерев: _____

(поодинокий, груповий, куртинний)

Обсяг ушкодженої деревини на 1 гектарі (окомірно) 117 куб. метрів, у тому числі сухостійної 117 куб. метрів

Ознаки погіршення стану лісових насаджень виявив:

Ст. Майстер _____

Харченко П.С.

(посада)

(підпис)

(ініціали та прізвище)

17 02 2021 року

Лісничий _____

Р.А Ткачук

(посада)

(підпис)

(ініціали та прізвище)

17 02 2021 року

Висновок інженера відділу (сектору) охорони і захисту лісу державного лісогосподарського (лісомисливського) підприємства або представника державного спеціалізованого лісозахисного підприємства щодо необхідності здійснення лісозахисних чи інших заходів з поліпшення санітарного стану лісів за результатами огляду санітарного стану лісової ділянки:

Потребує проведення СРС

(потрібно кудря)

Інженер ЗЛ _____

В.М Бовкун

(посада)

(підпис)

(ініціали та прізвище)

18 02 2021 року

Додаток 2
до Санітарних правил

ПОВІДОМЛЕННЯ
про появу ознак погіршення санітарного стану лісових насаджень

Житомирська область
(Автономна Республіка Крим, область)

ДП "Радомишльське ЛМГ
(найменування власника лісів, постійного лісокористувача)

Лісництво Краснобірське урочище Макалевици
квартал № 12 виділ № 7 ділянка № 1 площа 0,6 гектарів

Таксаційна характеристика насадження

Склад 10С + 5П, вік 86 років, бонітет 1, середня висота 25 метрів, середній діаметр 32 сантиметрів, повнота 0,5, тип лісу Б2ПС, рельєф Рівнинний, експозиція _____, ґрунт дерново підзолистий, підріст _____, підлісок _____

Лісопатологічна характеристика насадження

Вид пошкодження насадження (лісова пожежа, буревій, сніголам, обледеніння, відмирання та всихання дерев, захаращеність, об'їдання шкідниками хвої/листя, наявність гусені, масовий літ метеликів, опадання хвої/листя, відлущення кори на стовбурах та інші ознаки, не характерні для нормального стану дерев)

Відмирання та всихання дерев

Ступінь пошкодження, ураження: Сильне
(поодинокі, слабке, середнє, сильне)

Вид розподілу пошкоджених дерев: Групове
(поодинокі, групові, куртинні)

Обсяг ушкодженої деревини на 1 гектарі (окомірно) 65 куб. метрів, у тому числі сухостійної 65 куб. метрів

Ознаки погіршення стану лісових насаджень виявив:

Ст. Майстер _____ Харченко П.С.

(посада) (підпис) (ініціали та прізвище)
17 02 2021 року

Лісничий _____ Р.А Ткачук
(посада) (підпис) (ініціали та прізвище)
17 02 2021 року

Висновок інженера відділу (сектору) охорони і захисту лісу державного лісогосподарського (лісомисливського) підприємства або представника державного спеціалізованого лісозахисного підприємства щодо необхідності здійснення лісозахисних чи інших заходів з поліпшення санітарного стану лісів за результатами огляду санітарного стану лісової ділянки:

Потребує проведення СРС (лизова пожежа, лісна блискавка)

Інженер ЗЛ _____ В.М Бовкун
(посада) (підпис) (ініціали та прізвище)
18 02 2021 року

Додаток 2
до Санітарних правил

ПОВІДОМЛЕННЯ
про появу ознак погіршення санітарного стану лісових насаджень

Житомирська область
(Автономна Республіка Крим, область)

ДП "Радомишльське ЛМГ
(найменування власника лісів, постійного лісокористувача)

Лісництво Краснобiрське урочище Меделiвка
квартал № 37 видiл № 24 дiлянка № 1 площа 0,5 гектарiв

Таксацiйна характеристика насаджень

Склад 1063а, вiк 57 рокiв, бонiтет 14, середня висота 24 метрiв, середнiй дiаметр 18 сантиметрiв, повнота 0,38, тип лiсу Б20с, рельєф Рiвнинний, експозицiя _____, ґрунт дерново-пiдзолистi, пiдрiст _____, пiдлiсок _____

Лiсопатологiчна характеристика насаджень

Вид пошкодження насаджень (лiсова пожежа, буревiй, снiголам, обледенiння, вiдмирання та всихання дерев, захаращенiсть, об'iдання шкiдниками хвої/листя, наявнiсть гусенi, масовий лiт метеликiв, опадання хвої/листя, вiдлущення кори на стовбурах та iншi ознаки, не характернi для нормального стану дерев)

Вiдмирання та всихання дерев

Ступiнь пошкодження, ураження: Сильно
(поодинокі, слабке, середнє, сильне)

Вид розподiлу пошкоджених дерев: Супреси
(поодинокий, груповий, куртинний)

Обсяг ушкодженої деревини на 1 гектарі (окомірно) 100 куб. метрiв, у тому числі сухостійної 98 куб. метрiв

Ознаки погіршення стану лісових насаджень виявив:

Ст. Майстер _____ Саченко С.О.

(посада) (підпис) (ініціали та прізвище)
17 02 2021 року

Лісничий _____ Р.А Ткачук

(посада) (підпис) (ініціали та прізвище)
17 02 2021 року

Висновок інженера відділу (сектору) охорони і захисту лісу державного лісогосподарського (лісомисливського) підприємства або представника державного спеціалізованого лісозахисного підприємства щодо необхідності здійснення лісозахисних чи інших заходів з поліпшення санітарного стану лісів за результатами огляду санітарного стану лісової ділянки:

Потребує проведення СРС (коротка губа)

Інженер ЗЛ _____ В.М Бовкун

(посада) (підпис) (ініціали та прізвище)
18 02 2021 року

ПОВІДОМЛЕННЯ
про появу ознак погіршення санітарного стану лісових насаджень

Житомирська область
(Автономна Республіка Крим, область)

ДП "Радомишльське ЛМГ
(найменування власника лісів, постійного лісокористувача)

Лісництво Краснобiрське урочище Меделивка
квартал № 93 видiл № 21 дiлянка № 1 площа 92 гектарiв

Таксаційна характеристика насадження

Склад 85% I / 15%, вік 54 років, бонітет 1^{II}, середня висота 25 метрів, середній діаметр 30 сантиметрів, повнота 0,7, тип лісу БІОС, рельєф Рівнинний, експозиція _____, ґрунт дерново підзолистий, підріст _____, підлісок _____

Лісопатологічна характеристика насадження

Вид пошкодження насадження (лісова пожежа, буревій, сніголам, обледеніння, відмирання та всихання дерев, захаращеність, об'їдання шкідниками хвої/листя, наявність гусені, масовий літ метеликів, опадання хвої/листя, відлущення кори на стовбурах та інші ознаки, не характерні для нормального стану дерев)

Відмирання та всихання дерев

Ступінь пошкодження, ураження: Сильное
(поодинокое, слабое, среднее, сильное)

Вид розподілу пошкоджених дерев: _____ (поодинокий, груповий, куртинний)

Обсяг ушкодженої деревини на 1 гектарі (околірно) 130 куб. метрів,
у тому числі сухостійної 30 куб. метрів

Ознаки погіршення стану лісових насаджень виявив:

Ст. Майстер _____ Саченко С.О

17 02 2021 року

Лісничий _____ Р.А Ткачук _____
(посада) (підпис) (ініціали та прізвище)

17 02 2021 року

Висновок інженера відділу (сектору) охорони і захисту лісу державного лісогосподарського (лісомисливського) підприємства або представника державного спеціалізованого лісозахисного підприємства щодо необхідності здійснення лісозахисних чи інших заходів з поліпшення санітарного стану лісів за результатами огляду санітарного стану лісової ділянки:

Потребує проведення СРС (визначити копію)

Інженер ЗЛ _____ В.М Бовкун _____
(посада) (підпис) (ініціали та прізвище)

18 02 2021 року

Додаток 2
до Санітарних правил

ПОВІДОМЛЕННЯ
про появу ознак погіршення санітарного стану лісових насаджень

Житомирська область

(Автономна Республіка Крим, область)

ДП "Радомишльське ЛМГ

(найменування власника лісів, постійного лісокористувача)

Лісництво Краснобiрське
квартал № 61 виділ № 10

урочище Краснобiрка
ділянка № 3 площа 0,6 гектарів

Таксаційна характеристика насаджень

Склад 96% B3 + 6%, вік 81 років, бонітет 1, середня висота 26 метрів, середній діаметр 32 сантиметрів, повнота 0,55, тип лісу B20C, рельєф Рівнинний, експозиція _____, ґрунт дерново підзолистий, підріст _____, підлісок _____

Лісопатологічна характеристика насаджень

Вид пошкодження насаджень (лісова пожежа, буревій, сніголам, обледеніння, відмирання та всихання дерев, захаращеність, об'їдання шкідниками хвої/листя, наявність гусені, масовий літ метеликів, опадання хвої/листя, відлущення кори на стовбурах та інші ознаки, не характерні для нормального стану дерев)

Відмирання та всихання дерев

Ступінь пошкодження, ураження: _____

(поодинокі, слобки, середні, сильні)

Вид розподілу пошкоджених дерев: _____

(поодинокий, груповий, куртинний)

Обсяг ушкодженої деревини на 1 гектарі (окомірно) 78 куб. метрів, у тому числі сухостійної 78 куб. метрів

Ознаки погіршення стану лісових насаджень виявив:

Ст Майстер _____

Рукавчук В.А.

(посада)

(підпис)

(ініціали та прізвище)

17 08 2020 року

Лісничий ✓

(посада)

(підпис)

(ініціали та прізвище)

17 08 2020 року

Висновок інженера відділу (сектору) охорони і захисту лісу державного лісогосподарського (лісомисливського) підприємства або представника державного спеціалізованого лісозахисного підприємства щодо необхідності здійснення лісозахисних чи інших заходів з поліпшення санітарного стану лісів за результатами огляду санітарного стану лісової ділянки:

Потребує проведення СРС (лише пошкодження)

Інженер ЗЛ _____

В.М Бовкун

(посада)

(підпис)

(ініціали та прізвище)

18 08 2020 року

Додаток 2
до Санітарних правил

ПОВІДОМЛЕННЯ
про появу ознак погіршення санітарного стану лісових насаджень

Житомирська область
(Автономна Республіка Крим, область)

ДП "Радомишльське ЛМГ
(найменування власника лісів, постійного лісокористувача)

Лісництво Білівське урочище _____
квартал № 28 виділ № 7 ділянка № 3 площа 104 гектарів

Таксаційна характеристика насадження

Склад 99 16 14 10 вік 65 років, бонітет 1, середній діаметр 26 сантиметрів,
середня висота 22 метрів, повнота 91, тип лісу Б. 2С, рельєф підняття,
експозиція _____, Грунт _____, підріст _____, підлісок _____

Лісопатологічна характеристика насадження

Вид пошкодження насадження (лісова пожежа, буревій, сніголам, обледеніння, відмирання та всихання дерев, захаращеність, об'їдання шкідниками хвої/листя, наявність гусені, масовий літ метеликів, опадання хвої/листя, відлущення кори на стовбурах та інші ознаки, не характерні для нормального стану дерев)

Всихання дерев

Ступінь пошкодження, ураження: _____
(поодинокі, слабе, середнє, сильне)

Вид розподілу пошкоджених дерев: _____
(поодинокий, груповий, куртинний)

Обсяг ушкодженої деревини на 1 гектарі (окомірно) 29 куб. метрів, у тому числі сухостійної 27 куб. метрів

Ознаки погіршення стану лісових насаджень виявив:

Старший майстер _____ (посада) _____ (підпис) _____ (ініціали та прізвище)

11.02 2021 року

Пом-лісничого _____ (підпис) О.Б Гальченко (ініціали та прізвище)
(лісничий (помічник лісничого))

11.02 2021 року

Висновок інженера відділу (сектору) охорони і захисту лісу державного лісогосподарського (лісомисливського) підприємства або представника державного спеціалізованого лісозахисного підприємства щодо необхідності здійснення лісозахисних чи інших заходів з поліпшення санітарного стану лісів за результатами огляду санітарного стану лісової ділянки: визначити поради

Потребує проведення СРБ

інженер з\л _____ (підпис) _____ (ініціали та прізвище)
(посада)

11.02 2021 року

Додаток 2
до Санітарних правил

ПОВІДОМЛЕННЯ
про появу ознак погіршення санітарного стану лісових насаджень

Житомирська область
(Автономна Республіка Крим, область)

ДП "Радомишльське ЛМГ
(найменування власника лісів, постійного лісокористувача)

Лісництво Білівське урочище _____
квартал № 28 виділ № 7 ділянка № 4 площа 8.8 гектарів

Таксаційна характеристика насаджень

Склад 25-16-4-1-1-1 вік 65 років, бонітет 7, середній діаметр 20 сантиметрів, середня висота 22 метрів, повнота 0.5, тип лісу Б2ДС, рельєф рівнинний, експозиція _____, ґрунт _____, підріст _____, підлісок _____

Лісопатологічна характеристика насаджень

Вид пошкодження насаджень (лісова пожежа, буревій, сніголам, обледеніння, відмирання та всихання дерев, захаращеність, об'їдання шкідниками хвої/листя, наявність гусені, масовий літ метеликів, опадання хвої/листя, відлущення кори на стовбурах та інші ознаки, не характерні для нормального стану дерев)

Всихання дерев

Ступінь пошкодження, ураження: _____ Середнє
(поодинокі, слабке, середнє, сильне)

Вид розподілу пошкоджених дерев: _____ угруповий
(поодинокі, груповий, куртинний)

Обсяг ушкодженої деревини на 1 гектарі (окомірно) 39 куб. метрів, у тому числі сухостійної 35 куб. метрів

Ознаки погіршення стану лісових насаджень виявив:

Старший майстер _____ (посада) _____ (підпис) _____ (ініціали та прізвище)

21.02 2021 року

Пом-лісничого _____ (лісничий (помічник лісничого)) _____ (підпис) О.Б. Гальченко (ініціали та прізвище)

21.02 2021 року

Висновок інженера відділу (сектору) охорони і захисту лісу державного лісгосподарського (лісомисливського) підприємства або представника державного спеціалізованого лісозахисного підприємства щодо необхідності здійснення лісозахисних чи інших заходів з поліпшення санітарного стану лісів за результатами огляду санітарного стану лісової ділянки: вжити заходів

Потребує проведення СР

інженер з\л _____ (посада) _____ (підпис) В.М.Бовкун (ініціали та прізвище)

21.02 2021 року

Додаток 2
до Санітарних правил

ПОВІДОМЛЕННЯ
про появу ознак погіршення санітарного стану лісових насаджень

Житомирська область
(Автономна Республіка Крим, область)

ДП "Радомишльське ЛМГ
(найменування власника лісів, постійного лісокористувача)

Лісництво Білівське урочище _____
квартал № 28 виділ № 7 ділянка № 5 площа 12.3 гектарів

Таксаційна характеристика насадження

Склад 95% берези, вік 65 років, бонітет 1, середній діаметр 20 сантиметрів, середня висота 22 метрів, повнота 0.7, тип лісу Б. Д., рельєф підгірний, експозиція _____, ґрунт _____, підріст _____, підлісок _____

Лісопатологічна характеристика насадження

Вид пошкодження насадження (лісова пожежа, буревій, сніголам, обледеніння, відмирання та всихання дерев, захаращеність, об'їдання шкідниками хвої/листя, наявність гусені, масовий літ метеликів, опадання хвої/листя, відлущення кори на стовбурах та інші ознаки, не характерні для нормального стану дерев)

Всихання дерев

Ступінь пошкодження, ураження: _____
(поодинокі, слабке, середнє, сильне)

Вид розподілу пошкоджених дерев: _____
(поодинокий, груповий, куртинний)

Обсяг ушкодженої деревини на 1 гектарі (окомірно) 38 куб. метрів, у тому числі сухостійної 35 куб. метрів

Ознаки погіршення стану лісових насаджень виявив:

Старший майстер _____
(посада) _____ (підпис) _____ (ініціали та прізвище)

16.01 2021 року

Пом-лісничого _____
(лісничий (помічник лісничого) _____ (підпис) _____ (ініціали та прізвище)

16.01 2021 року

Висновок інженера відділу (сектору) охорони і захисту лісу державного лісогосподарського (лісомисливського) підприємства або представника державного спеціалізованого лісозахисного підприємства щодо необхідності здійснення лісозахисних чи інших заходів з поліпшення санітарного стану лісів за результатами огляду санітарного стану лісової ділянки: вжити заходів

Потребує проведення СРБ

інженер з\л _____
(посада) _____ (підпис) _____ (ініціали та прізвище)

16.02 2021 року

Додаток 2
до Санітарних правил

ПОВІДОМЛЕННЯ
про появу ознак погіршення санітарного стану лісових насаджень

Житомирська область

(Автономна Республіка Крим, область)

ДП "Радомишльське ЛМГ

(найменування власника лісів, постійного лісокористувача)

Лісництво Білівське

урочище _____

квартал № 28

виділ № 7

ділянка № 5

площа 15.0 гектарів

Таксаційна характеристика насаджень

Склад 90% 16-18 років вік 55 років, бонітет 7, середній діаметр 20 сантиметрів, середня висота 22 метрів, повнота 22, тип лісу 8-10, рельєф хвилястий, експозиція _____, Ґрунт _____, підріст _____, підлісок _____

Лісопатологічна характеристика насаджень

Вид пошкодження насаджень (лісова пожежа, буревій, сніголам, обледеніння, відмирання та всихання дерев, захаращеність, об'їдання шкідниками хвої/листя, наявність гусені, масовий літ метеликів, опадання хвої/листя, відлущення кори на стовбурах та інші ознаки, не характерні для нормального стану дерев)

Всихання дерев

Ступінь пошкодження, ураження: _____
(поодинокі, слабке, середнє, сильне)

Вид розподілу пошкоджених дерев: _____
(поодинокі, груповий, куртинний)

Обсяг ушкодженої деревини на 1 гектарі (окомірно) 30 куб. метрів, у тому числі сухостійної 27 куб. метрів

Ознаки погіршення стану лісових насаджень виявив:

Старший майстер _____

(посада)

(підпис)

(ініціали та прізвище)

21.02 2021 року

Пом-лісничого

(лісничий (помічник лісничого)

(підпис)

О.Б. Гальченко
(ініціали та прізвище)

21.02 2021 року

Висновок інженера відділу (сектору) охорони і захисту лісу державного лісогосподарського (лісомисливського) підприємства або представника державного спеціалізованого лісозахисного підприємства щодо необхідності здійснення лісозахисних чи інших заходів з поліпшення санітарного стану лісів за результатами огляду санітарного стану лісової ділянки: вжити заходів

Потребує проведення С/В

інженер з\л

(посада)

(підпис)

В.М.Бовкун
(ініціали та прізвище)

26.02 2021 року

Додаток 2
до Санітарних правил

ПОВІДОМЛЕННЯ
про появу ознак погіршення санітарного стану лісових насаджень

Житомирська область
(Автономна Республіка Крим, область)

ДП "Радомишльське ЛМГ
(найменування власника лісів, постійного лісокористувача)

Лісництво Білівське урочище _____
квартал № 54 виділ № 4 ділянка № 2 площа 78,8 гектарів

Таксаційна характеристика насадження

Склад 100%, вік 54 років, бонітет 2, середній діаметр 20 сантиметрів,
середня висота 28 метрів, повнота 0,8, тип лісу В.Д.С., рельєф рівнинний,
експозиція _____, ґрунт _____, підріст _____, підлісок _____

Лісопатологічна характеристика насадження

Вид пошкодження насадження (лісова пожежа, буревій, сніголам, обледеніння, відмирання та всихання дерев, захаращеність, об'їдання шкідниками хвої/листя, наявність гусені, масовий літ метеликів, опадання хвої/листя, відлущення кори на стовбурах та інші ознаки, не характерні для нормального стану дерев)

Всихання дерев

Ступінь пошкодження, ураження: _____
(поодинокі, слабке, середнє, сильне)

Вид розподілу пошкоджених дерев: _____
(поодинокі, груповий, куртинний)

Обсяг ушкодженої деревини на 1 гектарі (окомірно) 85 куб. метрів, у тому числі сухостійної 39 куб. метрів

Ознаки погіршення стану лісових насаджень виявив:

Старший майстер _____ (посада) _____ (підпис) Поліщук Д.М. (ініціали та прізвище)

22.02 2021 року

Пом-лісничого _____ (лісничий (помічник лісничого)) _____ (підпис) О.Б. Гальченко (ініціали та прізвище)

26.02 2021 року

Висновок інженера відділу (сектору) охорони і захисту лісу державного лісгосподарського (лісомисливського) підприємства або представника державного спеціалізованого лісозахисного підприємства щодо необхідності здійснення лісозахисних чи інших заходів з поліпшення санітарного стану лісів за результатами огляду санітарного стану лісової ділянки: корисно

Потребує проведення СРБ

інженер з\л _____ (посада) _____ (підпис) В.М.Бовкун (ініціали та прізвище)

26.02 2021 року

Додаток 2
до Санітарних правил

ПОВІДОМЛЕННЯ
про появу ознак погіршення санітарного стану лісових насаджень

Житомирська область
(Автономна Республіка Крим, область)

ДП "Радомишльське ЛМГ
(найменування власника лісів, постійного лісокористувача)

Лісництво Білівське урочище _____
квартал № 78 виділ № 53 ділянка № 7 площа 5.2 гектарів

Таксаційна характеристика насадження

Склад 70% + 6%, вік 58 років, бонітет 2, середній діаметр 20 сантиметрів, середня висота 27 метрів, повнота 9.2, тип лісу Б3 ДС, рельєф підняття, експозиція _____, Ґрунт _____, підріст _____, підлісок _____

Лісопатологічна характеристика насадження

Вид пошкодження насадження (лісова пожежа, буревій, сніголам, обледеніння, відмирання та всихання дерев, захаращеність, об'їдання шкідниками хвої/листя, наявність гусені, масовий літ метеликів, опадання хвої/листя, відлущення кори на стовбурах та інші ознаки, не характерні для нормального стану дерев)

Всихання дерев

Ступінь пошкодження, ураження: _____ Сильно
(поодинокі, слабке, середнє, сильне)

Вид розподілу пошкоджених дерев: _____ груповий
(поодинокий, груповий, куртинний)

Обсяг ушкодженої деревини на 1 гектарі (окомірно) 725 куб. метрів, у тому числі сухостійної 720 куб. метрів

Ознаки погіршення стану лісових насаджень виявив:

Старший майстер _____ С.П.П. _____ Комаренко О.М.
(посада) (підпис) (ініціали та прізвище)

16.02 2021 року
Пом-лісничого _____ О.Б. Гальченко
(лісничий (помічник лісничого) (підпис) (ініціали та прізвище)

16.02 2021 року

Висновок інженера відділу (сектору) охорони і захисту лісу державного лісогосподарського (лісомисливського) підприємства або представника державного спеціалізованого лісозахисного підприємства щодо необхідності здійснення лісозахисних чи інших заходів з поліпшення санітарного стану лісів за результатами огляду санітарного стану лісової ділянки: немає необхідності

Потребує проведення СРВ

інженер з\л _____ В.М. Бовкун
(посада) (підпис) (ініціали та прізвище)
16.02 2021 року

Додаток 2
до Санітарних правил

ПОВІДОМЛЕННЯ
про появу ознак погіршення санітарного стану лісових насаджень

Житомирська область

(Автономна Республіка Крим, область)

ДП "Радомишльське ЛМГ

(найменування власника лісів, постійного лісокористувача)

Лісництво Білівське

урочище _____

квартал № 28

виділ № 7

ділянка № 1

площа 02 гектарів

Таксаційна характеристика насаджень

Склад 25 16-тикл., вік 55 років, бонітет 7, середній діаметр 20 сантиметрів, середня висота 22 метрів, повнота 0.3, тип лісу Б2 ДС, рельєф піднятий, експозиція _____, Ґрунт _____, підріст _____, підлісок _____

Лісопатологічна характеристика насаджень

Вид пошкодження насаджень (лісова пожежа, буревій, сніголам, обледеніння, відмирання та всихання дерев, захаращеність, об'їдання шкідниками хвої/листя, наявність гусені, масовий літ метеликів, опадання хвої/листя, відлущення кори на стовбурах та інші ознаки, не характерні для нормального стану дерев)

Всихання дерев

Ступінь пошкодження, ураження: _____ Сильне
(поодинокі, слабке, середнє, сильне)

Вид розподілу пошкоджених дерев: _____ Скупчення
(поодинокі, груповий, куртинний)

Обсяг ушкодженої деревини на 1 гектарі (окомірно) 150 куб. метрів, у тому числі сухостійної 140 куб. метрів

Ознаки погіршення стану лісових насаджень виявив:

Старший майстер _____

(посада)

(підпис)

(ініціали та прізвище)

21.02 2021 року

Пом-лісничого

(лісничий (помічник лісничого)

(підпис)

О.Б. Гальченко

(ініціали та прізвище)

21.02 2021 року

Висновок інженера відділу (сектору) охорони і захисту лісу державного лісогосподарського (лісомисливського) підприємства або представника державного спеціалізованого лісозахисного підприємства щодо необхідності здійснення лісозахисних чи інших заходів з поліпшення санітарного стану лісів за результатами огляду санітарного стану лісової ділянки: Висновок не потрібний

Потребує проведення СРС

інженер з\л

(посада)

(підпис)

В.М. Бовкун

(ініціали та прізвище)

21.02 2021 року

Додаток 2
до Санітарних правил

ПОВІДОМЛЕННЯ
про появу ознак погіршення санітарного стану лісових насаджень

Житомирська область

(Автономна Республіка Крим, область)

ДП "Радомишльське ЛМГ"

(найменування власника лісів, постійного лісокористувача)

Лісництво Білівське

урочище _____

квартал № 28

виділ № 7

ділянка № 2

площа 93 гектарів

Таксаційна характеристика насадження

Склад 95% Б.П.С. + 5% Д.О.С., вік 65 років, бонітет 7, середній діаметр 20 сантиметрів, середня висота 22 метрів, повнота 0.7, тип лісу Б.П.С., рельєф підгірський, експозиція _____, Ґрунт _____, підріст _____, підлісок _____

Лісопатологічна характеристика насадження

Вид пошкодження насадження (лісова пожежа, буревій, сніголам, обледеніння, відмирання та всихання дерев, захаращеність, об'їдання шкідниками хвої/листя, наявність гусені, масовий літ метеликів, опадання хвої/листя, відлущення кори на стовбурах та інші ознаки, не характерні для нормального стану дерев)

Всихання дерев

Ступінь пошкодження, ураження: _____ Сильне
(поодинокі, слабке, середнє, сильне)

Вид розподілу пошкоджених дерев: _____ скупового
(поодинокі, груповий, куртинний)

Обсяг ушкодженої деревини на 1 гектарі (окомірно) 760 куб. метрів, у тому числі сухостійної 150 куб. метрів

Ознаки погіршення стану лісових насаджень виявив:

Старший майстер

(посада)

(підпис)

(ініціали та прізвище)

11.02 2021 року

Пом-лісничого

(лісничий (помічник лісничого)

(підпис)

О.Б. Гальченко

(ініціали та прізвище)

11.02 2021 року

Висновок інженера відділу (сектору) охорони і захисту лісу державного лісгосподарського (лісомисливського) підприємства або представника державного спеціалізованого лісозахисного підприємства щодо необхідності здійснення лісозахисних чи інших заходів з поліпшення санітарного стану лісів за результатами огляду санітарного стану лісової ділянки: Висновок не потрібен

Потребує проведення СРС

інженер з\л

(посада)

(підпис)

В.М.Бовкун

(ініціали та прізвище)

11.02 2021 року

Додаток 2
до Санітарних правил

ПОВІДОМЛЕННЯ
про появу ознак погіршення санітарного стану лісових насаджень

Житомирська область

(Автономна Республіка Крим, область)

ДП "Радомишльське ЛМГ"

(найменування власника лісів, постійного лісокористувача)

Лісництво Білівське

урочище _____

квартал № 32

виділ № 32

ділянка № 1

площа 0,3 гектарів

Таксаційна характеристика насадження

Склад 10Gn+6T, вік 57 років, бонітет 1, середній діаметр 24 сантиметрів, середня висота 20 метрів, повнота 0,7, тип лісу В. ДС, рельєф піднятий, експозиція _____, Ґрунт _____, підріст _____, підлісок _____

Лісопатологічна характеристика насадження

Вид пошкодження насадження (лісова пожежа, буревій, сніголам, обледеніння, відмирання та всихання дерев, захаращеність, об'їдання шкідниками хвої/листя, наявність гусені, масовий літ метеликів, опадання хвої/листя, відлущення кори на стовбурах та інші ознаки, не характерні для нормального стану дерев)

Всихання дерев

Ступінь пошкодження, ураження: _____ Сильного
(поодинокі, слабке, середнє, сильне)

Вид розподілу пошкоджених дерев: _____ Суперміж
(поодинокий, груповий, куртинний)

Обсяг ушкодженої деревини на 1 гектарі (окомірно) 280 куб. метрів, у тому числі сухостійної 110 куб. метрів

Ознаки погіршення стану лісових насаджень виявив:

Старший майстер

(посада)

X
(підпис)

Погігук ДП
(ініціали та прізвище)

11.02 2021 року

Пом-лісничого

(лісничий (помічник лісничого))

В.Б. Гальченко
(підпис)

О.Б. Гальченко
(ініціали та прізвище)

12.02 2021 року

Висновок інженера відділу (сектору) охорони і захисту лісу державного лісогосподарського (лісомисливського) підприємства або представника державного спеціалізованого лісозахисного підприємства щодо необхідності здійснення лісозахисних чи інших заходів з поліпшення санітарного стану лісів за результатами огляду санітарного стану лісової ділянки: коротко збудовано

Потребує проведення СРС

інженер з\л

(посада)

В.М. Бовкун
(підпис)

В.М. Бовкун
(ініціали та прізвище)

12.02 2021 року

Додаток 2
до Санітарних правил

ПОВІДОМЛЕННЯ
про появу ознак погіршення санітарного стану лісових насаджень

Житомирська область

(Автономна Республіка Крим, область)

ДП "Радомишльське ЛМГ"

(найменування власника лісів, постійного лісокористувача)

Лісництво Білівське

урочище _____

квартал № 32

виділ № 33

ділянка № 7

площа 0,7 гектарів

Таксаційна характеристика насаджень

Склад 10С+6П+2Д, вік 67 років, бонітет 7, середній діаметр 24 сантиметрів, середня висота 22 метрів, повнота 0,15, тип лісу Б+РС, рельєф підгірний, експозиція _____, ґрунт _____, підріст _____, підлісок _____

Лісопатрлогічна характеристика насаджень

Вид пошкодження насаджень (лісова пожежа, буревій, сніголам, обледеніння, відмирання та всихання дерев, захаращеність, об'їдання шкідниками хвої/листя, наявність гусені, масовий літ метеликів, опадання хвої/листя, відлущення кори на стовбурах та інші ознаки, не характерні для нормального стану дерев)

Всихання дерев

Ступінь пошкодження, ураження: _____ Сильного
(поодинокі, слабке, середнє, сильне)

Вид розподілу пошкоджених дерев: _____ Скупчення
(поодинокі, груповий, куртинний)

Обсяг ушкодженої деревини на 1 гектарі (окомірно) 230 куб. метрів, у тому числі сухостійної 212 куб. метрів

Ознаки погіршення стану лісових насаджень виявив:

Старший майстер

(посада)

46
(підпис)

Поліщук Р.П.

(ініціали та прізвище)

11.02 2021 року

Пом-лісничого

(лісничий (помічник
лісничого)

Бірюк
(підпис)

О.Б Гальченко

(ініціали та прізвище)

11.02 2021 року

Висновок інженера відділу (сектору) охорони і захисту лісу державного лісгосподарського (лісомисливського) підприємства або представника державного спеціалізованого лісозахисного підприємства щодо необхідності здійснення лісозахисних чи інших заходів з поліпшення санітарного стану лісів за результатами огляду санітарного стану лісової ділянки: Висновок прог

Потребує проведення СР

інженер з\л

(посада)

В.М.Бовкун

(підпис)

В.М.Бовкун

(ініціали та прізвище)

11.02 2021 року

Додаток 2
до Санітарних правил

ПОВІДОМЛЕННЯ
про появу ознак погіршення санітарного стану лісових насаджень

Житомирська область
(Автономна Республіка Крим, область)

ДП "Радомишльське ЛМГ
(найменування власника лісів, постійного лісокористувача)

Лісництво Білівське урочище _____
квартал № 48 виділ № 7 ділянка № 7 площа 0.1 гектарів

Таксаційна характеристика насадження

Склад 70% + 6%, вік 32 років, бонітет 7, середній діаметр 10 сантиметрів,
середня висота 15 метрів, повнота 0.1, тип лісу Б. ДС, рельєф підгірний,
експозиція _____, Ґрунт _____, підріст _____, підлісок _____

Лісопатологічна характеристика насадження

Вид пошкодження насадження (лісова пожежа, буревій, сніголам, обледеніння, відмирання та всихання дерев, захаращеність, об'їдання шкідниками хвої/листя, наявність гусені, масовий літ метеликів, опадання хвої/листя, відлущення кори на стовбурах та інші ознаки, не характерні для нормального стану дерев)

Всихання дерев

Ступінь пошкодження, ураження: _____ Сильне _____
(поодинокі, слабке, середнє, сильне)

Вид розподілу пошкоджених дерев: _____ Скупий _____
(поодинокі, груповий, куртинний)

Обсяг ушкодженої деревини на 1 гектарі (окомірно) 90 куб. метрів, у тому числі сухостійної 90 куб. метрів

Ознаки погіршення стану лісових насаджень виявив:

Старший майстер _____ Поліщук Д.І. _____
(посада) (підпис) (ініціали та прізвище)

11.02 2021 року
Пом-лісничого _____ О.Б. Гальченко _____
(лісничий (помічник лісничого) (підпис) (ініціали та прізвище)

11.02 2021 року

Висновок інженера відділу (сектору) охорони і захисту лісу державного лісогосподарського (лісомисливського) підприємства або представника державного спеціалізованого лісозахисного підприємства щодо необхідності здійснення лісозахисних чи інших заходів з поліпшення санітарного стану лісів за результатами огляду санітарного стану лісової ділянки: Висновок не потрібний

Потребує проведення СРС

інженер з\л _____ В.М. Бовкун _____
(посада) (підпис) (ініціали та прізвище)
11.02 2021 року

Додаток 2
до Санітарних правил

ПОВІДОМЛЕННЯ
про появу ознак погіршення санітарного стану лісових насаджень

Житомирська область
(Автономна Республіка Крим, область)

ДП "Радомишльське ЛМГ
(найменування власника лісів, постійного лісокористувача)

Лісництво Білівське урочище _____
квартал № 48 виділ № 2 ділянка № 7 площа 02 гектарів

Таксаційна характеристика насаджень

Склад 8С26а1В, вік 53 років, бонітет 7, середній діаметр 20 сантиметрів, середня висота 19 метрів, повнота 075, тип лісу Вс ДС, рельєф рівнинний, експозиція _____, Ґрунт _____, підріст _____, підлісок _____

Лісопатологічна характеристика насаджень

Вид пошкодження насаджень (лісова пожежа, буревій, сніголам, обледеніння, відмирання та всихання дерев, захаращеність, об'їдання шкідниками хвої/листя, наявність гусені, масовий літ метеликів, опадання хвої/листя, відлущення кори на стовбурах та інші ознаки, не характерні для нормального стану дерев)

Всихання дерев

Ступінь пошкодження, ураження: _____
(поодинокі, слабке, середнє, сильне)

Вид розподілу пошкоджених дерев: _____
(поодинокі, груповий, куртинний)

Обсяг ушкодженої деревини на 1 гектарі (окомірно) 705 куб. метрів, у тому числі сухостійної 100 куб. метрів

Ознаки погіршення стану лісових насаджень виявив:

Старший майстер _____
(посада) _____ (підпис) _____
(ініціали та прізвище)

11.02 2021 року

Пом-лісничого _____
(лісничий (помічник-лісничого) _____ (підпис) _____
(ініціали та прізвище)

11.02 2021 року

Висновок інженера відділу (сектору) охорони і захисту лісу державного лісгосподарського (лісомисливського) підприємства або представника державного спеціалізованого лісозахисного підприємства щодо необхідності здійснення лісозахисних чи інших заходів з поліпшення санітарного стану лісів за результатами огляду санітарного стану лісової ділянки: вжити заходів

Потребує проведення СРС

інженер з\л _____
(посада) _____ (підпис) _____
(ініціали та прізвище)

11.02 2021 року

Додаток 2
до Санітарних правил

ПОВІДОМЛЕННЯ
про появу ознак погіршення санітарного стану лісових насаджень

Житомирська область

(Автономна Республіка Крим, область)

ДП "Радомишльське ЛМГ

(найменування власника лісів, постійного лісокористувача)

Лісництво Білівське

урочище _____

квартал № 54

виділ № 4

ділянка № 7

площа 0.5 гектарів

Таксаційна характеристика насаджень

Склад 70%к, вік 54 років, бонітет 2, середній діаметр 78 сантиметрів, середня висота 78 метрів, повнота 0.8, тип лісу А2С, рельєф підлого, експозиція _____, Ґрунт _____, підріст _____, підлісок _____

Лісопатологічна характеристика насаджень

Вид пошкодження насаджень (лісова пожежа, буревій, сніголам, обледеніння, відмирання та всихання дерев, захаращеність, об'їдання шкідниками хвої/листя, наявність гусені, масовий літ метеликів, опадання хвої/листя, відлущення кори на стовбурах та інші ознаки, не характерні для нормального стану дерев)

Всихання дерев

Ступінь пошкодження, ураження: _____ Сильне
(поодинокі, слабке, середнє, сильне)

Вид розподілу пошкоджених дерев: _____ Скупчення
(поодинокі, груповий, куртинний)

Обсяг ушкодженої деревини на 1 гектарі (окомірно) 287 куб. метрів, у тому числі сухостійної 277 куб. метрів

Ознаки погіршення стану лісових насаджень виявив:

Старший майстер _____

(посада)

(підпис)

Погігуден Д.П.

(ініціали та прізвище)

17.02 2021 року

Пом-лісничого

(лісничий (помічник лісничого)

(підпис)

О.Б Гальченко

(ініціали та прізвище)

17.02 2021 року

Висновок інженера відділу (сектору) охорони і захисту лісу державного лісогосподарського (лісомисливського) підприємства або представника державного спеціалізованого лісозахисного підприємства щодо необхідності здійснення лісозахисних чи інших заходів з поліпшення санітарного стану лісів за результатами огляду санітарного стану лісової ділянки: немає чужої

Потребує проведення СК

інженер з\л

(посада)

(підпис)

В.М.Бовкун

(ініціали та прізвище)

17.02 2021 року

Додаток 2
до Санітарних правил

ПОВІДОМЛЕННЯ
про появу ознак погіршення санітарного стану лісових насаджень

Житомирська область

(Автономна Республіка Крим, область)

ДП "Радомишльське ЛМГ"

(найменування власника лісів, постійного лісокористувача)

Лісництво Білківське

урочище _____

квартал № 80

виділ № 27

ділянка № 7

площа 0.4 гектарів

Таксаційна характеристика насаджень

Склад 100, вік 45 років, бонітет 2, середній діаметр 78 сантиметрів, середня висота 70 метрів, повнота 0.25, тип лісу А1С, рельєф хвилястий, експозиція _____, ґрунт _____, підріст _____, підлісок _____

Лісопатологічна характеристика насаджень

Вид пошкодження насаджень (лісова пожежа, буревій, сніголам, обледеніння, відмирання та всихання дерев, захаращеність, об'їдання шкідниками хвої/листя, наявність гусені, масовий літ метеликів, опадання хвої/листя, відлущення кори на стовбурах та інші ознаки, не характерні для нормального стану дерев)

Всихання дерев

Ступінь пошкодження, ураження: _____ Сильне
(поодинокі, слабе, середнє, сильне)

Вид розподілу пошкоджених дерев: _____ Сильне
(поодинокі, груповий, куртинний)

Обсяг ушкодженої деревини на 1 гектарі (окомірно) 237 куб. метрів, у тому числі сухостійної 228 куб. метрів

Ознаки погіршення стану лісових насаджень виявив:

Старший майстер

[Підпис]

[Ініціали та прізвище]

(посада)

(підпис)

(ініціали та прізвище)

22.02 2021 року

Пом-лісничого

[Підпис]

О.Б. Гальченко

(лісничий (помічник лісничого))

(підпис)

(ініціали та прізвище)

22.02 2021 року

Висновок інженера відділу (сектору) охорони і захисту лісу державного лісогосподарського (лісомисливського) підприємства або представника державного спеціалізованого лісозахисного підприємства щодо необхідності здійснення лісозахисних чи інших заходів з поліпшення санітарного стану лісів за результатами огляду санітарного стану лісової ділянки: Висновок від 10.02.2021

Потребує проведення СРЛ

інженер з\л

[Підпис]

В.М. Бовкун

(посада)

(підпис)

(ініціали та прізвище)

22.02 2021 року

Додаток 2
до Санітарних правил

ПОВІДОМЛЕННЯ
про появу ознак погіршення санітарного стану лісових насаджень

Житомирська область
(Автономна Республіка Крим, область)

ДП "Радомишльське ЛМГ
(найменування власника лісів, постійного лісокористувача)

Лісництво Білівське урочище _____
квартал № 208 виділ № 7 ділянка № 7 площа 0.2 гектарів

Таксаційна характеристика насадження

Склад 99.98% 100% вік 57 років, бонітет 7, середній діаметр 78 сантиметрів,
середня висота 28 метрів, повнота 0, тип лісу Б.Д.С. рельєф рівнинний,
експозиція _____, Грунт _____, підріст _____, підлісок _____

Лісопатологічна характеристика насадження

Вид пошкодження насадження (лісова пожежа, буревій, сніголам, обледеніння, відмирання та всихання дерев, захаращеність, об'їдання шкідниками хвої/листя, наявність гусені, масовий літ метеликів, опадання хвої/листя, відлущення кори на стовбурах та інші ознаки, не характерні для нормального стану дерев)

Всихання дерев

Ступінь пошкодження, ураження: _____ Сильно
(поодинокі, слабке, середнє, сильне)

Вид розподілу пошкоджених дерев: _____ Скуповий
(поодинокі, груповий, куртинний)

Обсяг ушкодженої деревини на 1 гектарі (окомірно) 395 куб. метрів, у тому числі сухостійної 387 куб. метрів

Ознаки погіршення стану лісових насаджень виявив:

Старший майстер _____ [Підпис] Котляков О.М.
(посада) (підпис) (ініціали та прізвище)

11.02 2021 року

Пом-лісничого _____ [Підпис] О.Б. Гальченко
(лісничий (помічник лісничого) (підпис) (ініціали та прізвище)

11.02 2021 року

Висновок інженера відділу (сектору) охорони і захисту лісу державного лісогосподарського (лісомисливського) підприємства або представника державного спеціалізованого лісозахисного підприємства щодо необхідності здійснення лісозахисних чи інших заходів з поліпшення санітарного стану лісів за результатами огляду санітарного стану лісової ділянки: Висновок лісничого

Потребує проведення СКС

інженер з/л _____ [Підпис] В.М. Бовкун
(посада) (підпис) (ініціали та прізвище)

11.02 2021 року

Додаток 2
до Санітарних правил

ПОВІДОМЛЕННЯ
про появу ознак погіршення санітарного стану лісових насаджень

Житомирська область

(Автономна Республіка Крим, область)

ДП "Радомишльське ЛМГ"

(найменування власника лісів, постійного лісокористувача)

Лісництво Білівське

урочище _____

квартал № 208

виділ № 3

ділянка № 2

площа 0,2 гектарів

Таксаційна характеристика насаджень

Склад 104а, вік 57 років, бонітет 2, середній діаметр 78 сантиметрів, середня висота 78 метрів, повнота 0,8, тип лісу БелД, рельєф рівнинний, експозиція _____, Ґрунт _____, підріст _____, підлісок _____

Лісопатологічна характеристика насаджень

Вид пошкодження насаджень (лісова пожежа, буревій, сніголам, обледеніння, відмирання та всихання дерев, захаращеність, об'їдання шкідниками хвої/листя, наявність гусені, масовий літ метеликів, опадання хвої/листя, відлущення кори на стовбурах та інші ознаки, не характерні для нормального стану дерев)

Всихання дерев

Ступінь пошкодження, ураження: _____ Сильно
(поодинокі, слабке, середнє, сильне)

Вид розподілу пошкоджених дерев: _____ Сильно
(поодинокі, груповий, куртинний)

Обсяг ушкодженої деревини на 1 гектарі (окомірно) 215 куб. метрів, у тому числі сухостійної 269 куб. метрів

Ознаки погіршення стану лісових насаджень виявив:

Старший майстер

(посада)

(підпис)

(ініціали та прізвище)

11.02 2021 року

Пом-лісничого

(лісничий (помічник лісничого))

(підпис)

О.Б Гальченко

(ініціали та прізвище)

11.02 2021 року

Висновок інженера відділу (сектору) охорони і захисту лісу державного лісгосподарського (лісомисливського) підприємства або представника державного спеціалізованого лісозахисного підприємства щодо необхідності здійснення лісозахисних чи інших заходів з поліпшення санітарного стану лісів за результатами огляду санітарного стану лісової ділянки: немає зауважень

Потребує проведення СРС

інженер з\л

(посада)

(підпис)

В.М.Бовкун

(ініціали та прізвище)

11.02 2021 року

ПОВІДОМЛЕННЯ
про появу ознак погіршення санітарного стану лісових насадженьЖитомирська область
(Автономна Республіка Крим, область)ДП "Радомишльське ЛМГ
(найменування власника лісів, постійного лісокористувача)Лісництво Білівське урочище _____
квартал № 103 виділ № 10 ділянка № 1 площа 0.3 гектарів

Таксаційна характеристика насаджень

Склад Яливе насадження вік 50 років, бонітет 1, середній діаметр 20 сантиметрів, середня висота 22 метрів, повнота 0, тип лісу Б.Д., рельєф хвилястий, експозиція _____, Ґрунт _____, підріст _____, підлісок _____

Лісопатологічна характеристика насаджень

Вид пошкодження насаджень (лісова пожежа, буревій, сніголам, обледеніння, відмирання та всихання дерев, захаращеність, об'їдання шкідниками хвої/листя, наявність гусені, масовий літ метеликів, опадання хвої/листя, відлущення кори на стовбурах та інші ознаки, не характерні для нормального стану дерев)

Всихання дерев

Ступінь пошкодження, ураження: _____
(поодинокі, слабке, середнє, сильне)Вид розподілу пошкоджених дерев: _____
(поодинокі, груповий, куртинний)Обсяг ушкодженої деревини на 1 гектарі (окомірно) 535 куб. метрів, у тому числі сухостійної 527 куб. метрів

Ознаки погіршення стану лісових насаджень виявив:

Старший майстер _____
(посада) _____ (підпис) _____ (ініціали та прізвище)11.02 2021 року
Пом-лісничого _____
(лісничий (помічник лісничого) _____ (підпис) О.Б. Гальченко (ініціали та прізвище)11.02 2021 рокуВисновок інженера відділу (сектору) охорони і захисту лісу державного лісгосподарського (лісомисливського) підприємства або представника державного спеціалізованого лісозахисного підприємства щодо необхідності здійснення лісозахисних чи інших заходів з поліпшення санітарного стану лісів за результатами огляду санітарного стану лісової ділянки: визначити лісову ділянку

Потребує проведення СРС

інженер з\л _____
(посада) _____ (підпис) _____ (ініціали та прізвище)11.02 2021 року

Додаток 2
до Санітарних правил

ПОВІДОМЛЕННЯ
про появу ознак погіршення санітарного стану лісових насаджень

Житомирська область
(Автономна Республіка Крим, область)

ДП "Радомишльське ЛМГ"
(найменування власника лісів, постійного лісокористувача)

Лісництво Білівське урочище _____
квартал № 102 виділ № 12 ділянка № 7 площа 24 гектарів

Таксаційна характеристика насаджень

Склад 100%, вік 50 років, бонітет 1, середній діаметр 20 сантиметрів,
середня висота 22 метрів, повнота 0,5, тип лісу ВелДС, рельєф південний,
експозиція _____, ґрунт _____, підріст _____, підлісок _____

Лісопатологічна характеристика насаджень

Вид пошкодження насаджень (лісова пожежа, буревій, сніголам, обледеніння, відмирання та всихання дерев, захаращеність, об'їдання шкідниками хвої/листя, наявність гусені, масовий літ метеликів, опадання хвої/листя, відлущення кори на стовбурах та інші ознаки, не характерні для нормального стану дерев)

Всихання дерев

Ступінь пошкодження, ураження: _____ Сильне
(поодинокі, слабке, середнє, сильне)

Вид розподілу пошкоджених дерев: _____ Середній
(поодинокі, груповий, куртинний)

Обсяг ушкодженої деревини на 1 гектарі (окомірно) 607 куб. метрів, у тому числі сухостійної 582 куб. метрів

Ознаки погіршення стану лісових насаджень виявив:

Старший майстер _____ В.М.Бовкун
(посада) (підпис) (ініціали та прізвище)

11.01 2021 року

Пом-лісничого _____ О.Б.Гальченко
(лісничий (помічник лісничого)) (підпис) (ініціали та прізвище)

11.01 2021 року

Висновок інженера відділу (сектору) охорони і захисту лісу державного лісогосподарського (лісомисливського) підприємства або представника державного спеціалізованого лісозахисного підприємства щодо необхідності здійснення лісозахисних чи інших заходів з поліпшення санітарного стану лісів за результатами огляду санітарного стану лісової ділянки: немає

Потребує проведення СРС

інженер з\л _____ В.М.Бовкун
(посада) (підпис) (ініціали та прізвище)

11.01 2021 року

Додаток 2
до Санітарних правил

ПОВІДОМЛЕННЯ
про появу ознак погіршення санітарного стану лісових насаджень

Житомирська область
(Автономна Республіка Крим, область)

ДП "Радомишльське ЛМГ
(найменування власника лісів, постійного лісокористувача)

Лісництво Білівське урочище _____
квартал № 708 виділ № 13 ділянка № 7 площа 0.7 гектарів

Таксаційна характеристика насадження

Склад 70% х, вік 50 років, бонітет 1, середній діаметр 28 сантиметрів, середня висота 20 метрів, повнота 0.5, тип лісу Р-ДС, рельєф підняття, експозиція _____, Ґрунт _____, підріст _____, підлісок _____

Лісопатологічна характеристика насадження

Вид пошкодження насадження (лісова пожежа, буревій, сніголам, обледеніння, відмирання та всихання дерев, захаращеність, об'їдання шкідниками хвої/листя, наявність гусені, масовий літ метеликів, опадання хвої/листя, відлущення кори на стовбурах та інші ознаки, не характерні для нормального стану дерев)

Всихання дерев

Ступінь пошкодження, ураження: _____
(поодинокі, слабке, середнє, сильне)

Вид розподілу пошкоджених дерев: _____
(поодинокі, груповий, куртинний)

Обсяг ушкодженої деревини на 1 гектарі (окомірно) 390 куб. метрів, у тому числі сухостійної 330 куб. метрів

Ознаки погіршення стану лісових насаджень виявив:

Старший майстер _____ (посада) _____ (підпис) _____ (ініціали та прізвище)

17.02 2021 року

Пом-лісничого _____ (лісничий (помічник лісничого)) _____ (підпис) О.Б. Гальченко (ініціали та прізвище)

17.02 2021 року

Висновок інженера відділу (сектору) охорони і захисту лісу державного лісогосподарського (лісомисливського) підприємства або представника державного спеціалізованого лісозахисного підприємства щодо необхідності здійснення лісозахисних чи інших заходів з поліпшення санітарного стану лісів за результатами огляду санітарного стану лісової ділянки: кучма, губа

Потребує проведення СРС

інженер з/л _____ (посада) _____ (підпис) _____ (ініціали та прізвище)

17.02 2021 року

Додаток 2
до Санітарних правил

ПОВІДОМЛЕННЯ
про появу ознак погіршення санітарного стану лісових насаджень

Житомирська область
(Автономна Республіка Крим, область)

ДП "Радомишльське ЛМГ"
(найменування власника лісів, постійного лісокористувача)

Лісництво Білівське урочище _____
квартал № 108 виділ № 18 ділянка № 1 площа 0.1 гектарів

Таксаційна характеристика насадження

Склад Загальне насадж. вік 50 років, бонітет 1, середній діаметр 28 сантиметрів, середня висота 22 метрів, повнота _____, тип лісу В. Д., рельєф піднятий, експозиція _____, ґрунт _____, підріст _____, підлісок _____

Лісопатологічна характеристика насадження

Вид пошкодження насадження (лісова пожежа, буревій, сніголам, обледеніння, відмирання та всихання дерев, захаращеність, об'їдання шкідниками хвої/листя, наявність гусені, масовий літ метеликів, опадання хвої/листя, відлущення кори на стовбурах та інші ознаки, не характерні для нормального стану дерев)

Всихання дерев

Ступінь пошкодження, ураження: _____ Середнє
(поодинокі, слабке, середнє, сильне)

Вид розподілу пошкоджених дерев: _____ Середнє
(поодинокі, груповий, куртинний)

Обсяг ушкодженої деревини на 1 гектарі (окомірно) 600 куб. метрів, у тому числі сухостійної 530 куб. метрів

Ознаки погіршення стану лісових насаджень виявив:

Старший майстер _____ Кочетков О.М.
(посада) (підпис) (ініціали та прізвище)

11.01 2021 року

Пом-лісничого _____ О.Б. Гальченко
(лісничий (помічник лісничого) (підпис) (ініціали та прізвище)

11.01 2021 року

Висновок інженера відділу (сектору) охорони і захисту лісу державного лісогосподарського (лісомисливського) підприємства або представника державного спеціалізованого лісозахисного підприємства щодо необхідності здійснення лісозахисних чи інших заходів з поліпшення санітарного стану лісів за результатами огляду санітарного стану лісової ділянки: Висновок не потрібен

Потребує проведення СР

інженер з/л _____ В.М. Бовкун
(посада) (підпис) (ініціали та прізвище)

11.01 2021 року

Додаток 2
до Санітарних правил

ПОВІДОМЛЕННЯ
про появу ознак погіршення санітарного стану лісових насаджень

Житомирська область
(Автономна Республіка Крим, область)

ДП "Радомишльське ЛМГ
(найменування власника лісів, постійного лісокористувача)

Лісництво Кримоцьке урочище _____
квартал № 7 виділ № 27 ділянка № _____ площа 19 гектарів

Таксаційна характеристика насадження

Склад 100% + 43, вік 96 років, бонітет 1A, середній діаметр 40 сантиметрів,
середня висота 30 метрів, повнота 0,7, тип лісу Вк 4с, рельєф рівнинний
експозиція _____, Ґрунт _____, підріст _____, підлісок _____

Лісопатологічна характеристика насадження

Вид пошкодження насадження (лісова пожежа, буревій, сніголам, обледеніння, відмирання та всихання дерев, захаращеність, об'їдання шкідниками хвої/листя, наявність гусені, масовий літ метеликів, опадання хвої/листя, відлущення кори на стовбурах та інші ознаки, не характерні для нормального стану дерев)

Всихання дерев

Ступінь пошкодження, ураження: середнє
(поодинокі, слабке, середнє, сильне)

Вид розподілу пошкоджених дерев: груповий
(поодинокі, груповий, куртинний)

Обсяг ушкодженої деревини на 1 гектарі (окомірно) 35 куб. метрів, у тому числі сухостійної 32 куб. метрів

Ознаки погіршення стану лісових насаджень виявив:

Старший майстер лісу	<u>[підпис]</u>	<u>В.В. КРИВЕНКО</u>
(посада)	(підпис)	(ініціали та прізвище)
<u>10</u> <u>02</u> 2021 року		
Помічник лісничого	<u>[підпис]</u>	<u>Ю.І. ГАВРУТЕНКО</u>
(лісничий (помічник лісничого))	(підпис)	(ініціали та прізвище)
<u>11</u> <u>02</u> 2021 року		

Висновок інженера відділу (сектору) охорони і захисту лісу державного лісгосподарського (лісомисливського) підприємства або представника державного спеціалізованого лісозахисного підприємства щодо необхідності здійснення лісозахисних чи інших заходів з поліпшення санітарного стану лісів за результатами огляду санітарного стану лісової ділянки: вершковий короз

Потребує проведення СРВ

інженер з \л	<u>[підпис]</u>	<u>В.М. БОВКУН</u>
(посада)	(підпис)	(ініціали та прізвище)
<u>12</u> <u>02</u> 2021 року		

Додаток 2
до Санітарних правил

ПОВІДОМЛЕННЯ
про появу ознак погіршення санітарного стану лісових насаджень

Житомирська область
(Автономна Республіка Крим, область)

ДП "Радомишльське ЛМГ
(найменування власника лісів, постійного лісокористувача)

Лісництво Кримоцьке урочище _____
квартал № 9 виділ № 5 ділянка № _____ площа 96 гектарів

Таксаційна характеристика насадження

Склад 10С3, вік 101 років, бонітет 1, середній діаметр 36 сантиметрів,
середня висота 28 метрів, повнота 0,6, тип лісу В2АС, рельєф рівнинний,
експозиція _____, Грунт _____, підріст _____, підлісок _____

Лісопатологічна характеристика насадження

Вид пошкодження насадження (лісова пожежа, буревій, сніголам, обледеніння, відмирання та всихання дерев, захарашеність, об'їдання шкідниками хвої/листя, наявність гусені, масовий літ метеликів, опадання хвої/листя, відлущення кори на стовбурах та інші ознаки, не характерні для нормального стану дерев)

Всихання дерев

Ступінь пошкодження, ураження: слабке
(поодинокі, слабе, середнє, сильне)

Вид розподілу пошкоджених дерев: груповий
(поодинокий, груповий, куртинний)

Обсяг ушкодженої деревини на 1 гектарі (окомірно) 15 куб. метрів, у тому числі сухостійної 14 куб. метрів

Ознаки погіршення стану лісових насаджень виявив:

Старший майстер лісу	<u>[підпис]</u>	<u>В.В. КРИВЕНКО</u>
(посада)	(підпис)	(ініціали та прізвище)
<u>10</u> <u>02</u> 2021 року		
Помічник лісничого	<u>[підпис]</u>	<u>Ю.І. ГАВРУТЕНКО</u>
(лісничий (помічник лісничого))	(підпис)	(ініціали та прізвище)
<u>11</u> <u>02</u> 2021 року		

Висновок інженера відділу (сектору) охорони і захисту лісу державного лісогосподарського (лісомисливського) підприємства або представника державного спеціалізованого лісозахисного підприємства щодо необхідності здійснення лісозахисних чи інших заходів з поліпшення санітарного стану лісів за результатами огляду санітарного стану лісової ділянки: непотрібно коригувати

Потребує проведення СРВ

інженер з \л	<u>[підпис]</u>	<u>В.М. БОВКУН</u>
(посада)	(підпис)	(ініціали та прізвище)
<u>12</u> <u>02</u> 2021 року		

Додаток 2
до Санітарних правил

ПОВІДОМЛЕННЯ
про появу ознак погіршення санітарного стану лісових насаджень

Житомирська область
(Автономна Республіка Крим, область)

ДП "Радомишльське ЛМГ
(найменування власника лісів, постійного лісокористувача)

Лісництво Кримоцьке урочище _____
квартал № 11 виділ № 3 ділянка № _____ площа 17 гектарів

Таксаційна характеристика насадження

Склад 10С3, вік 96 років, бонітет 1А, середній діаметр 40 сантиметрів,
середня висота 31 метрів, повнота 0,6, тип лісу Вк. АС, рельєф рівнинний,
експозиція _____, ґрунт _____, підріст _____, підлісок _____

Лісопатологічна характеристика насадження

Вид пошкодження насадження (лісова пожежа, буревій, сніголам, обледеніння, відмирання та всихання дерев, захаращеність, об'їдання шкідниками хвої/листя, наявність гусені, масовий літ метеликів, опадання хвої/листя, відлущення кори на стовбурах та інші ознаки, не характерні для нормального стану дерев)

Всихання дерев

Ступінь пошкодження, ураження: слабке
(поодинокі, слабке, середнє, сильне)

Вид розподілу пошкоджених дерев: груповий
(поодинокий, груповий, куртинний)

Обсяг ушкодженої деревини на 1 гектарі (окомірно) 15 куб. метрів, у тому числі сухостійної 14 куб. метрів

Ознаки погіршення стану лісових насаджень виявив:

Старший майстер лісу

(посада)

10 02 2021 року

Помічник лісничого

(лісничий (помічник лісничого)

11 02 2021 року

(підпис)

(підпис)

В.В. КРИВЕНКО

(ініціали та прізвище)

Ю.І. ГАВРУТЕНКО

(ініціали та прізвище)

Висновок інженера відділу (сектору) охорони і захисту лісу державного лісогосподарського (лісомисливського) підприємства або представника державного спеціалізованого лісозахисного підприємства щодо необхідності здійснення лісозахисних чи інших заходів з поліпшення санітарного стану лісів за результатами огляду санітарного стану лісової ділянки: березовий беріг

Потребує проведення СРВ

інженер з \л

(посада)

12 02 2021 року

(підпис)

В.М. БОВКУН

(ініціали та прізвище)

Додаток 2
до Санітарних правил

ПОВІДОМЛЕННЯ
про появу ознак погіршення санітарного стану лісових насаджень

Житомирська область
(Автономна Республіка Крим, область)

ДП "Радомишльське ЛМГ
(найменування власника лісів, постійного лісокористувача)

Лісництво Кримоцьке
квартал № 19 виділ № 17 урочище _____ ділянка № 1 площа 93 гектарів

Таксаційна характеристика насадження

Склад 100% дуб, вік 68 років, бонітет 1А, середній діаметр 32 сантиметрів, середня висота 26 метрів, повнота 0,75, тип лісу В.І.С., рельєф рівнинний, експозиція _____, ґрунт _____, підріст _____, підлісок _____

Лісопатологічна характеристика насадження

Вид пошкодження насадження (лісова пожежа, буревій, сніголам, обледеніння, відмирання та всихання дерев, захаращеність, об'їдання шкідниками хвої/листя, наявність гусені, масовий літ метеликів, опадання хвої/листя, відлущення кори на стовбурах та інші ознаки, не характерні для нормального стану дерев)

Всихання дерев

Ступінь пошкодження, ураження: слабке
(поодинокі, слабке, середнє, сильне)

Вид розподілу пошкоджених дерев: груповий
(поодинокий, груповий, куртинний)

Обсяг ушкодженої деревини на 1 гектарі (околірно) 15 куб. метрів, у тому числі сухостійної 15 куб. метрів

Ознаки погіршення стану лісових насаджень виявив:

Старший майстер лісу

(посада)

10 02 2021 року

Помічник лісничого

(лісничий (помічник лісничого)

11 02 2021 року

(підпис)

(підпис)

В.В. КРИВЕНКО

(ініціали та прізвище)

Ю.І. ГАВРУТЕНКО

(ініціали та прізвище)

Висновок інженера відділу (сектору) охорони і захисту лісу державного лісогосподарського (лісомисливського) підприємства або представника державного спеціалізованого лісозахисного підприємства щодо необхідності здійснення лісозахисних чи інших заходів з поліпшення санітарного стану лісів за результатами огляду санітарного стану лісової ділянки: верніковий коротг

Потребує проведення СРВ

інженер з \л

(посада)

12 02 2021 року

(підпис)

В.М. БОВКУН

(ініціали та прізвище)

Додаток 2
до Санітарних правил

ПОВІДОМЛЕННЯ
про появу ознак погіршення санітарного стану лісових насаджень

Житомирська область
(Автономна Республіка Крим, область)

ДП "Радомишльське ЛМГ
(найменування власника лісів, постійного лісокористувача)

Лісництво Кримоцьке урочище _____
квартал № 19 виділ № 17 ділянка № 2 площа 14,3 гектарів

Таксаційна характеристика насадження

Склад 100% + 4%, вік 68 років, бонітет 1А, середній діаметр 32 сантиметрів, середня висота 26 метрів, повнота 0,75, тип лісу Вс. АС, рельєф рівнинний, експозиція _____, ґрунт _____, підріст _____, підлісок _____

Лісопатологічна характеристика насадження

Вид пошкодження насадження (лісова пожежа, буревій, сніголам, обледеніння, відмирання та всихання дерев, захаращеність, об'їдання шкідниками хвої/листя, наявність гусені, масовий літ метеликів, опадання хвої/листя, відлущення кори на стовбурах та інші ознаки, не характерні для нормального стану дерев)

Всихання дерев

Ступінь пошкодження, ураження: слабке
(поодинокі, слабке, середнє, сильне)

Вид розподілу пошкоджених дерев: груповий
(поодинокий, груповий, куртинний)

Обсяг ушкодженої деревини на 1 гектарі (окомірно) 15 куб. метрів, у тому числі сухостійної 13 куб. метрів

Ознаки погіршення стану лісових насаджень виявив:

Старший майстер лісу	<u>[підпис]</u>	<u>В.В. КРИВЕНКО</u>
(посада)	(підпис)	(ініціали та прізвище)
<u>10</u> <u>02</u> 2021 року		
Помічник лісничого	<u>[підпис]</u>	<u>Ю.І. ГАВРУТЕНКО</u>
(лісничий (помічник лісничого))	(підпис)	(ініціали та прізвище)
<u>11</u> <u>02</u> 2021 року		

Висновок інженера відділу (сектору) охорони і захисту лісу державного лісогосподарського (лісомисливського) підприємства або представника державного спеціалізованого лісозахисного підприємства щодо необхідності здійснення лісозахисних чи інших заходів з поліпшення санітарного стану лісів за результатами огляду санітарного стану лісової ділянки: вергівський короїд

Потребує проведення СРВ

інженер з\л	<u>[підпис]</u>	<u>В.М. БОВКУН</u>
(посада)	(підпис)	(ініціали та прізвище)
<u>12</u> <u>02</u> 2021 року		

Додаток 2
до Санітарних правил

ПОВІДОМЛЕННЯ
про появу ознак погіршення санітарного стану лісових насаджень

Житомирська область
(Автономна Республіка Крим, область)

ДП "Радомишльське ЛМГ
(найменування власника лісів, постійного лісокористувача)

Лісництво Кримоцьке
квартал № 26 виділ № 18 урочище _____
ділянка № 2 площа 11,6 гектарів

Таксаційна характеристика насаджень

Склад 8С, 2Д, 3Б, 1А, вік 64 років, бонітет 1, середній діаметр 26 сантиметрів,
середня висота 24 метрів, повнота 0,8, тип лісу В, 4С, рельєф рівнинний,
експозиція _____, Ґрунт _____, підріст _____, підлісок _____

Лісопатологічна характеристика насаджень

Вид пошкодження насаджень (лісова пожежа, буревій, сніголам, обледеніння, відмирання та всихання дерев, захаращеність, об'їдання шкідниками хвої/листя, наявність гусені, масовий літ метеликів, опадання хвої/листя, відлущення кори на стовбурах та інші ознаки, не характерні для нормального стану дерев)

Всихання дерев

Ступінь пошкодження, ураження: слабке
(поодинокі, слабке, середнє, сильне)

Вид розподілу пошкоджених дерев: груповий
(поодинокі, груповий, куртинний)

Обсяг ушкодженої деревини на 1 гектарі (окомірно) 15 куб. метрів, у тому числі сухостійної 13 куб. метрів

Ознаки погіршення стану лісових насаджень виявив:

Старший майстер лісу (посада) <u>10</u> <u>02</u> 2021 року	<u>[підпис]</u> (підпис)	<u>В.В. КРИВЕНКО</u> (ініціали та прізвище)
Помічник лісничого (лісничий (помічник лісничого)) <u>11</u> <u>02</u> 2021 року	<u>[підпис]</u> (підпис)	<u>Ю.І. ГАВРУТЕНКО</u> (ініціали та прізвище)

Висновок інженера відділу (сектору) охорони і захисту лісу державного лісогосподарського (лісомисливського) підприємства або представника державного спеціалізованого лісозахисного підприємства щодо необхідності здійснення лісозахисних чи інших заходів з поліпшення санітарного стану лісів за результатами огляду санітарного стану лісової ділянки: терміновий контроль

Потребує проведення СРВ

інженер з \л (посада) <u>12</u> <u>02</u> 2021 року	<u>[підпис]</u> (підпис)	<u>В.М. БОВКУН</u> (ініціали та прізвище)
---	-----------------------------	--

Додаток 2
до Санітарних правил

ПОВІДОМЛЕННЯ
про появу ознак погіршення санітарного стану лісових насаджень

Житомирська область
(Автономна Республіка Крим, область)

ДП "Радомишльське ЛМГ
(найменування власника лісів, постійного лісокористувача)

Лісництво Кримоцьке урочище _____
квартал № 26 виділ № 18 ділянка № 3 площа 13,5 гектарів

Таксаційна характеристика насадження

Склад 80% дуб + 5% береза + 15% сосна, вік 64 років, бонітет 1, середній діаметр 26 сантиметрів, середня висота 24 метрів, повнота 0,8, тип лісу Б2А0, рельєф рівнинний, експозиція _____, Ґрунт _____, підріст _____, підлісок _____

Лісопатологічна характеристика насадження

Вид пошкодження насадження (лісова пожежа, буревій, сніголам, обледеніння, відмирання та всихання дерев, захаращеність, об'їдання шкідниками хвої/листя, наявність гусені, масовий літ метеликів, опадання хвої/листя, відлущення кори на стовбурах та інші ознаки, не характерні для нормального стану дерев)

Всихання дерев

Ступінь пошкодження, ураження: слабке
(поодинокі, слабе, середнє, сильне)

Вид розподілу пошкоджених дерев: груповий
(поодинокі, груповий, куртинний)

Обсяг ушкодженої деревини на 1 гектарі (окопірно) 15 куб. метрів, у тому числі сухостійної 13 куб. метрів

Ознаки погіршення стану лісових насаджень виявив:

Старший майстер лісу

(посада)

10 02 2021 року

Помічник лісничого

(лісничий (помічник лісничого))

11 02 2021 року

(підпис)

(підпис)

В.В. КРИВЕНКО

(ініціали та прізвище)

Ю.І. ГАВРУТЕНКО

(ініціали та прізвище)

Висновок інженера відділу (сектору) охорони і захисту лісу державного лісогосподарського (лісомисливського) підприємства або представника державного спеціалізованого лісозахисного підприємства щодо необхідності здійснення лісозахисних чи інших заходів з поліпшення санітарного стану лісів за результатами огляду санітарного стану лісової ділянки: березовий корот

Потребує проведення СРД

інженер з\л

(посада)

12 02 2021 року

(підпис)

В.М. БОВКУН

(ініціали та прізвище)

Додаток 2
до Санітарних правил

ПОВІДОМЛЕННЯ
про появу ознак погіршення санітарного стану лісових насаджень

Житомирська область
(Автономна Республіка Крим, область)

ДП "Радомишльське ЛМГ
(найменування власника лісів, постійного лісокористувача)

Лісництво Кримоцьке урочище _____
квартал № 30 виділ № 1 ділянка № _____ площа 5,3 гектарів

Таксаційна характеристика насадження

Склад 100% дуб, вік 69 років, бонітет 1А, середній діаметр 28 сантиметрів,
середня висота 26 метрів, повнота 0,7, тип лісу ВІДС, рельєф рівнинний,
експозиція _____, Ґрунт _____, підріст _____, підлісок _____

Лісопатологічна характеристика насадження

Вид пошкодження насадження (лісова пожежа, буревій, сніголам, обледеніння, відмирання та всихання дерев, захаращеність, об'їдання шкідниками хвої/листя, наявність гусені, масовий літ метеликів, опадання хвої/листя, відлущення кори на стовбурах та інші ознаки, не характерні для нормального стану дерев)

Всихання дерев

Ступінь пошкодження, ураження: слабке
(поодинокі, слабке, середнє, сильне)

Вид розподілу пошкоджених дерев: груповий
(поодинокий, груповий, куртинний)

Обсяг ушкодженої деревини на 1 гектарі (окомірно) 13 куб. метрів, у тому числі сухостійної 12 куб. метрів

Ознаки погіршення стану лісових насаджень виявив:

Старший майстер лісу
(посада)

10 02 2021 року

Помічник лісничого

(лісничий (помічник лісничого)

11 02 2021 року

(підпис)

(підпис)

М.В. МАЦАПУРА
(ініціали та прізвище)

Ю.І. ГАВРУТЕНКО
(ініціали та прізвище)

Висновок інженера відділу (сектору) охорони і захисту лісу державного лісгосподарського (лісомисливського) підприємства або представника державного спеціалізованого лісозахисного підприємства щодо необхідності здійснення лісозахисних чи інших заходів з поліпшення санітарного стану лісів за результатами огляду санітарного стану лісової ділянки: вересневий корогу

Потребує проведення СРВ

інженер з/л

(посада)

12 02 2021 року

(підпис)

В.М. БОВКУН
(ініціали та прізвище)

Додаток 2
до Санітарних правил

ПОВІДОМЛЕННЯ
про появу ознак погіршення санітарного стану лісових насаджень

Житомирська область
(Автономна Республіка Крим, область)

ДП "Радомишльське ЛМГ"
(найменування власника лісів, постійного лісокористувача)

Лісництво Кримоцьке урочище _____
квартал № 30 виділ № 9 ділянка № _____ площа 5,0 гектарів

Таксаційна характеристика насадження

Склад 10Б+4з, вік 68 років, бонітет 1А, середній діаметр 28 сантиметрів,
середня висота 26 метрів, повнота 0,75, тип лісу б.д.с., рельєф рівнинний,
експозиція _____, Ґрунт _____, підріст _____, підлісок _____

Лісопатологічна характеристика насадження

Вид пошкодження насадження (лісова пожежа, буревій, сніголам, обледеніння, відмирання та всихання дерев, захаращеність, об'їдання шкідниками хвої/листя, наявність гусені, масовий літ метеликів, опадання хвої/листя, відлущення кори на стовбурах та інші ознаки, не характерні для нормального стану дерев)

Всихання дерев

Ступінь пошкодження, ураження: слабке
(поодинокі, слабке, середнє, сильне)

Вид розподілу пошкоджених дерев: груповий
(поодинокі, груповий, куртинний)

Обсяг ушкодженої деревини на 1 гектарі (окомірно) 15 куб. метрів, у тому числі сухостійної 17 куб. метрів

Ознаки погіршення стану лісових насаджень виявив:

Старший майстер лісу
(посада)

10 02 2021 року

Помічник лісничого

(лісничий (помічник лісничого)

11 02 2021 року

(підпис)

(підпис)

М.В. МАЦАПУРА
(ініціали та прізвище)

Ю.І. ГАВРУТЕНКО
(ініціали та прізвище)

Висновок інженера відділу (сектору) охорони і захисту лісу державного лісогосподарського (лісомисливського) підприємства або представника державного спеціалізованого лісозахисного підприємства щодо необхідності здійснення лісозахисних чи інших заходів з поліпшення санітарного стану лісів за результатами огляду санітарного стану лісової ділянки: визначити причину

Потребує проведення СРВ

інженер з \л
(посада)

12 02 2021 року

(підпис)

В.М. БОВКУН
(ініціали та прізвище)

Додаток 2
до Санітарних правил

ПОВІДОМЛЕННЯ
про появу ознак погіршення санітарного стану лісових насаджень

Житомирська область
(Автономна Республіка Крим, область)

ДП "Радомишльське ЛМГ
(найменування власника лісів, постійного лісокористувача)

Лісництво Кримоцьке урочище _____
квартал № 45 виділ № 13 ділянка № _____ площа 3,4 гектарів

Таксаційна характеристика насадження

Склад 10С3+43, вік 83 років, бонітет 1, середній діаметр 32 сантиметрів, середня висота 27 метрів, повнота 0,7, тип лісу В2.4С, рельєф рівнинний, експозиція _____, Ґрунт _____, підріст _____, підлісок _____

Лісопатологічна характеристика насадження

Вид пошкодження насадження (лісова пожежа, буревій, сніголам, обледеніння, відмирання та всихання дерев, захаращеність, об'їдання шкідниками хвої/листя, наявність гусені, масовий літ метеликів, опадання хвої/листя, відлущення кори на стовбурах та інші ознаки, не характерні для нормального стану дерев)

Всихання дерев

Ступінь пошкодження, ураження: слабке
(поодинокі, слабке, середнє, сильне)

Вид розподілу пошкоджених дерев: груповий
(поодинокий, груповий, куртинний)

Обсяг ушкодженої деревини на 1 гектарі (окомірно) 10 куб. метрів, у тому числі сухостійної 18 куб. метрів

Ознаки погіршення стану лісових насаджень виявив:

Старший майстер лісу

(посада)

10 02 2021 року

Помічник лісничого

(лісничий (помічник лісничого)

11 02 2021 року

(підпис)

М.В. МАЦАПУРА
(ініціали та прізвище)

(підпис)

Ю.І. ГАВРУТЕНКО
(ініціали та прізвище)

Висновок інженера відділу (сектору) охорони і захисту лісу державного лісогосподарського (лісомисливського) підприємства або представника державного спеціалізованого лісозахисного підприємства щодо необхідності здійснення лісозахисних чи інших заходів з поліпшення санітарного стану лісів за результатами огляду санітарного стану лісової ділянки: вершинний керує

Потребує проведення СРВ

інженер з\л

(посада)

12 02 2021 року

(підпис)

В.М. БОВКУН
(ініціали та прізвище)

Додаток 2
до Санітарних правил

ПОВІДОМЛЕННЯ
про появу ознак погіршення санітарного стану лісових насаджень

Житомирська область
(Автономна Республіка Крим, область)

ДП "Радомишльське ЛМГ
(найменування власника лісів, постійного лісокористувача)

Лісництво Кримоцьке урочище _____
квартал № 46 виділ № 19 ділянка № _____ площа 1,9 гектарів

Таксаційна характеристика насадження

Склад 8С24з+Бн, вік 85 років, бонітет 1А, середній діаметр 36 сантиметрів, середня висота 29 метрів, повнота 0,6, тип лісу ВЛАС, рельєф рівнинний, експозиція _____, Грунт _____, підріст _____, підлісок _____

Лісопатологічна характеристика насадження

Вид пошкодження насадження (лісова пожежа, буревій, сніголам, обледеніння, відмирання та всихання дерев, захаращеність, об'їдання шкідниками хвої/листя, наявність гусені, масовий літ метеликів, опадання хвої/листя, відлущення кори на стовбурах та інші ознаки, не характерні для нормального стану дерев)

Всихання дерев

Ступінь пошкодження, ураження: слабке
(поодинокі, слабке, середнє, сильне)

Вид розподілу пошкоджених дерев: груповий
(поодинокий, груповий, куртинний)

Обсяг ушкодженої деревини на 1 гектарі (окомірно) 10 куб. метрів, у тому числі сухостійної 9 куб. метрів

Ознаки погіршення стану лісових насаджень виявив:

Старший майстер лісу
(посада)

10 02 2021 року

Помічник лісничого

(лісничий (помічник лісничого))

11 02 2021 року

(підпис)

(підпис)

М.В. МАЦАПУРА
(ініціали та прізвище)

Ю.І. ГАВРУТЕНКО
(ініціали та прізвище)

Висновок інженера відділу (сектору) охорони і захисту лісу державного лісогосподарського (лісомисливського) підприємства або представника державного спеціалізованого лісозахисного підприємства щодо необхідності здійснення лісозахисних чи інших заходів з поліпшення санітарного стану лісів за результатами огляду санітарного стану лісової ділянки: верболовий кдрог

Потребує проведення СРВ

інженер з\л

(посада)

12 02 2021 року

(підпис)

В.М. БОВКУН
(ініціали та прізвище)

Додаток 2
до Санітарних правил

ПОВІДОМЛЕННЯ
про появу ознак погіршення санітарного стану лісових насаджень

Житомирська область
(Автономна Республіка Крим, область)

ДП "Радомишльське ЛМГ"
(найменування власника лісів, постійного лісокористувача)

Лісництво Кримоцьке урочище _____
квартал № 64 виділ № 1 ділянка № _____ площа 7,9 гектарів

Таксаційна характеристика насадження

Склад ФСЗБн, вік 48 років, бонітет 1А, середній діаметр 22 сантиметрів,
середня висота 21 метрів, повнота 0,8, тип лісу Б24С, рельєф рівнинний,
експозиція _____, ґрунт _____, підріст _____, підлісок _____

Лісопатологічна характеристика насадження

Вид пошкодження насадження (лісова пожежа, буревій, сніголам, обледеніння, відмирання та всихання дерев, захаращеність, об'їдання шкідниками хвої/листя, наявність гусені, масовий літ метеликів, опадання хвої/листя, відлущення кори на стовбурах та інші ознаки, не характерні для нормального стану дерев)

Всихання дерев

Ступінь пошкодження, ураження: слабке
(слабке, середнє, сильне)

Вид розподілу пошкоджених дерев: груповий
(поодинокий, груповий, куртинний)


Обсяг ушкодженої деревини на 1 гектарі (окомірно) 30 куб. метрів, у тому числі сухостійної 27 куб. метрів

Ознаки погіршення стану лісових насаджень виявив:

<u>Старший майстер лісу</u> (посада) <u>10</u> <u>02</u> 2021 року	 (підпис)	<u>І.А. ПАПІРНИЙ</u> (ініціали та прізвище)
<u>Помічник лісничого</u> (лісничий (помічник лісничого)) <u>11</u> <u>02</u> 2021 року	 (підпис)	<u>Ю.І. ГАВРУТЕНКО</u> (ініціали та прізвище)

Висновок інженера відділу (сектору) охорони і захисту лісу державного лісогосподарського (лісомисливського) підприємства або представника державного спеціалізованого лісозахисного підприємства щодо необхідності здійснення лісозахисних чи інших заходів з поліпшення санітарного стану лісів за результатами огляду санітарного стану лісової ділянки: коренева гниль

Потребує проведення СРВ

<u>інженер з/л</u> (посада) <u>12</u> <u>02</u> 2021 року	 (підпис)	<u>В.М. БОВКУН</u> (ініціали та прізвище)
---	---	--

Додаток 2
до Санітарних правил

ПОВІДОМЛЕННЯ
про появу ознак погіршення санітарного стану лісових насаджень

Житомирська область
(Автономна Республіка Крим, область)

ДП "Радомишльське ЛМГ
(найменування власника лісів, постійного лісокористувача)

Лісництво Кримоцьке урочище _____
квартал № 64 виділ № 1 ділянка № _____ площа 1,4 гектарів

Таксаційна характеристика насадження

Склад 63(130)36(40)15 вік 130 років, бонітет 2, середній діаметр 5,2 сантиметрів,
середня висота 29 метрів, повнота 0,6, тип лісу Вн. ІС, рельєф рівнинний,
експозиція _____, Ґрунт _____, підріст _____, підлісок _____

Лісопатологічна характеристика насадження

Вид пошкодження насадження (лісова пожежа, буревій, сніголам, обледеніння, відмирання та всихання дерев, захаращеність, об'їдання шкідниками хвої/листя, наявність гусені, масовий літ метеликів, опадання хвої/листя, відлущення кори на стовбурах та інші ознаки, не характерні для нормального стану дерев)

Всихання дерев

Ступінь пошкодження, ураження: слабке
(поодинокі, слабке, середнє, сильне)

Вид розподілу пошкоджених дерев: груповий
(поодинокий, груповий, куртинний)


Обсяг ушкодженої деревини на 1 гектарі (окомірно) 10 куб. метрів, у тому числі сухостійної 9 куб. метрів

Ознаки погіршення стану лісових насаджень виявив:

Старший майстер лісу (посада) <u>10</u> <u>02</u> 2021 року	 (підпис)	<u>І.Л. ПАПІРНИЙ</u> (ініціали та прізвище)
Помічник лісничого (лісничий (помічник лісничого)) <u>11</u> <u>02</u> 2021 року	 (підпис)	<u>Ю.І. ГАВРУТЕНКО</u> (ініціали та прізвище)

Висновок інженера відділу (сектору) охорони і захисту лісу державного лісгосподарського (лісомисливського) підприємства або представника державного спеціалізованого лісозахисного підприємства щодо необхідності здійснення лісозахисних чи інших заходів з поліпшення санітарного стану лісів за результатами огляду санітарного стану лісової ділянки: веретовидний корінь

Потребує проведення СРД

інженер з \л (посада) <u>12</u> <u>02</u> 2021 року	 (підпис)	<u>В.М. БОВКУН</u> (ініціали та прізвище)
---	---	--

Додаток 2
до Санітарних правил

ПОВІДОМЛЕННЯ
про появу ознак погіршення санітарного стану лісових насаджень

Житомирська область
(Автономна Республіка Крим, область)

ДП "Радомишльське ЛМГ
(найменування власника лісів, постійного лісокористувача)

Лісництво Кримоцьке урочище _____
квартал № 64 виділ № 2 ділянка № _____ площа 0,9 гектарів

Таксаційна характеристика насадження

Склад 10С+Бн, вік 64 років, бонітет 1А, середній діаметр 28 сантиметрів,
середня висота 25 метрів, повнота 0,7, тип лісу Вз.Д.С., рельєф рівнинний,
експозиція _____, Ґрунт _____, підріст _____, підлісок _____

Лісопатологічна характеристика насадження

Вид пошкодження насадження (лісова пожежа, буревій, сніголам, обледеніння, відмирання та всихання дерев, захарашеність, об'їдання шкідниками хвої/листя, наявність гусені, масовий літ метеликів, опадання хвої/листя, відлущення кори на стовбурах та інші ознаки, не характерні для нормального стану дерев)

Всихання дерев

Ступінь пошкодження, ураження: слабке
(поодинокі, слабке, середнє, сильне)

Вид розподілу пошкоджених дерев: груповий
(поодинокі, груповий, куртинний)

Обсяг ушкодженої деревини на 1 гектарі (окомірно) 15 куб. метрів, у тому числі сухостійної 13 куб. метрів

Ознаки погіршення стану лісових насаджень виявив:

Старший майстер лісу _____ І.А. ПАПІРНИЙ
(посада) _____ (підпис) _____ (ініціали та прізвище)
10 02 2021 року

Помічник лісничого _____ Ю.І. ГАВРУТЕНКО
(лісничий (помічник лісничого) _____ (підпис) _____ (ініціали та прізвище)
11 02 2021 року

Висновок інженера відділу (сектору) охорони і захисту лісу державного лісогосподарського (лісомисливського) підприємства або представника державного спеціалізованого лісозахисного підприємства щодо необхідності здійснення лісозахисних чи інших заходів з поліпшення санітарного стану лісів за результатами огляду санітарного стану лісової ділянки: вероятносьна корозія

Потребує проведення СРВ

інженер з \л _____ В.М. БОВКУН
(посада) _____ (підпис) _____ (ініціали та прізвище)
12 02 2021 року

Додаток 2
до Санітарних правил

ПОВІДОМЛЕННЯ
про появу ознак погіршення санітарного стану лісових насаджень

Житомирська область

(Автономна Республіка Крим, область)

ДП "Радомишльське ЛМГ"

(найменування власника лісів, постійного лісокористувача)

Лісництво Кримоцьке

квартал № 67

виділ № 6

урочище _____

ділянка № _____

площа 5,9 гектарів

Таксаційна характеристика насадження

Склад 10Ск+Бч, вік 66 років, бонітет 1А, середній діаметр 28 сантиметрів, середня висота 25 метрів, повнота 0,7, тип лісу ВзДС, рельєф рівнинний, експозиція _____, Ґрунт _____, підріст _____, підлісок _____

Лісопатологічна характеристика насадження

Вид пошкодження насадження (лісова пожежа, буревій, сніголам, обледеніння, відмирання та всихання дерев, захаращеність, об'їдання шкідниками хвої/листя, наявність гусені, масовий літ метеликів, опадання хвої/листя, відлущення кори на стовбурах та інші ознаки, не характерні для нормального стану дерев)

Всихання дерев

Ступінь пошкодження, ураження: _____

слабке
(поодинокі, слабе, середнє, сильне)

Вид розподілу пошкоджених дерев: _____

груповий
(поодинокий, груповий, куртинний)

Обсяг ушкодженої деревини на 1 гектарі (окомірно) 20 куб. метрів, у тому числі сухостійної 18 куб. метрів

Ознаки погіршення стану лісових насаджень виявив:

Старший майстер лісу

(посада)

10 02 2021 року

Помічник лісничого

(лісничий (помічник лісничого))

11 02 2021 року

(підпис)

(підпис)

І.А. ПАПІРНИЙ

(ініціали та прізвище)

Ю.І. ГАВРУТЕНКО

(ініціали та прізвище)

Висновок інженера відділу (сектору) охорони і захисту лісу державного лісогосподарського (лісомисливського) підприємства або представника державного спеціалізованого лісозахисного підприємства щодо необхідності здійснення лісозахисних чи інших заходів з поліпшення санітарного стану лісів за результатами огляду санітарного стану лісової ділянки: коренева губка

Потребує проведення СРВ

інженер з\л

(посада)

12 02 2021 року

(підпис)

В.М. БОВКУН

(ініціали та прізвище)

Додаток 2
до Санітарних правил

ПОВІДОМЛЕННЯ
про появу ознак погіршення санітарного стану лісових насаджень

Житомирська область
(Автономна Республіка Крим, область)

ДП "Радомишльське ЛМГ
(найменування власника лісів, постійного лісокористувача)

Лісництво Кримоцьке урочище _____
квартал № 64 виділ № 22 ділянка № _____ площа 4,6 гектарів

Таксаційна характеристика насадження

Склад Хс1Бт1Лс, вік 58 років, бонітет 1А, середній діаметр 24 сантиметрів, середня висота 23 метрів, повнота 0,75, тип лісу В2АС, рельєф рівнинний, експозиція _____, Ґрунт _____, підріст _____, підлісок _____

Лісопатологічна характеристика насадження

Вид пошкодження насадження (лісова пожежа, буревій, сніголам, обледеніння, відмирання та всихання дерев, захаращеність, об'їдання шкідниками хвої/листя, наявність гусені, масовий літ метеликів, опадання хвої/листя, відлущення кори на стовбурах та інші ознаки, не характерні для нормального стану дерев)

Всихання дерев

Ступінь пошкодження, ураження: середня
(поодинокі, слабке, середнє, сильне)

Вид розподілу пошкоджених дерев: груповий
(поодинокі, груповий, куртинний)


Обсяг ушкодженої деревини на 1 гектарі (окомірно) 20 куб. метрів, у тому числі сухостійної 19 куб. метрів

Ознаки погіршення стану лісових насаджень виявив:

Старший майстер лісу		<u>І.А. ПАПІРНИЙ</u>
(посада)	(підпис)	(ініціали та прізвище)
<u>10</u> <u>02</u> 2021 року		
Помічник лісничого		<u>Ю.І. ГАВРУТЕНКО</u>
(лісничий (помічник лісничого))	(підпис)	(ініціали та прізвище)
<u>11</u> <u>02</u> 2021 року		

Висновок інженера відділу (сектору) охорони і захисту лісу державного лісогосподарського (лісомисливського) підприємства або представника державного спеціалізованого лісозахисного підприємства щодо необхідності здійснення лісозахисних чи інших заходів з поліпшення санітарного стану лісів за результатами огляду санітарного стану лісової ділянки: коренева губка

Потребує проведення СРВ

інженер з\л		<u>В.М. БОВКУН</u>
(посада)	(підпис)	(ініціали та прізвище)
<u>12</u> <u>02</u> 2021 року		

Додаток 2
до Санітарних правил

ПОВІДОМЛЕННЯ
про появу ознак погіршення санітарного стану лісових насаджень

Житомирська область
(Автономна Республіка Крим, область)

ДП "Радомишльське ЛМГ
(найменування власника лісів, постійного лісокористувача)

Лісництво Кримоцьке урочище _____
квартал № 40 виділ № 9 ділянка № _____ площа 4,6 гектарів

Таксаційна характеристика насадження

Склад 563110154, вік 61 років, бонітет 1А, середній діаметр 28 сантиметрів, середня висота 26 метрів, повнота 0,75, тип лісу Б24С, рельєф рівнинний, експозиція _____, Ґрунт _____, підріст _____, підлісок _____

Лісопатологічна характеристика насадження

Вид пошкодження насадження (лісова пожежа, буревій, сніголам, обледеніння, відмирання та всихання дерев, захаращеність, об'їдання шкідниками хвої/листя, наявність гусені, масовий літ метеликів, опадання хвої/листя, відлущення кори на стовбурах та інші ознаки, не характерні для нормального стану дерев)

Всихання дерев

Ступінь пошкодження, ураження: середнє
(поодинокі, слабке, середнє, сильне)

Вид розподілу пошкоджених дерев: груповий
(поодинокі, груповий, куртинний)

Обсяг ушкодженої деревини на 1 гектарі (окомірно) 30 куб. метрів, у тому числі сухостійної 28 куб. метрів

Ознаки погіршення стану лісових насаджень виявив:

Старший майстер лісу
(посада)
40 02 2021 року

(підпис)

І.А. ПАПІРНИЙ
(ініціали та прізвище)

Помічник лісничого
(лісничий (помічник лісничого))
11 02 2021 року

(підпис)

Ю.І. ГАВРУТЕНКО
(ініціали та прізвище)

Висновок інженера відділу (сектору) охорони і захисту лісу державного лісогосподарського (лісомисливського) підприємства або представника державного спеціалізованого лісозахисного підприємства щодо необхідності здійснення лісозахисних чи інших заходів з поліпшення санітарного стану лісів за результатами огляду санітарного стану лісової ділянки: вернівецький коротк

Потребує проведення СРВ

інженер з\л
(посада)

(підпис)

В.М. БОВКУН
(ініціали та прізвище)

12 02 2021 року

Додаток 2
до Санітарних правил

ПОВІДОМЛЕННЯ
про появу ознак погіршення санітарного стану лісових насаджень

Житомирська область
(Автономна Республіка Крим, область)

ДП "Радомишльське ЛМГ
(найменування власника лісів, постійного лісокористувача)

Лісництво Кримоцьке урочище _____
квартал № 70 виділ № 11 ділянка № _____ площа 14 гектарів

Таксаційна характеристика насадження

Склад 10С3+12+0с, вік 59 років, бонітет 1А, середній діаметр 26 сантиметрів,
середня висота 24 метрів, повнота 0.7, тип лісу Вк АС, рельєф рівнинний
експозиція _____, Ґрунт _____, підріст _____, підлісок _____

Лісопатологічна характеристика насадження

Вид пошкодження насадження (лісова пожежа, буревій, сніголам, обледеніння, відмирання та всихання дерев, захаращеність, об'їдання шкідниками хвої/листя, наявність гусені, масовий літ метеликів, опадання хвої/листя, відлущення кори на стовбурах та інші ознаки, не характерні для нормального стану дерев)

Всихання дерев

Ступінь пошкодження, ураження: середнє
(поодинокі, слабе, середнє, сильне)

Вид розподілу пошкоджених дерев: груповий
(поодинокий, груповий, куртинний)

Обсяг ушкодженої деревини на 1 гектарі (окомірно) 25 куб. метрів, у
тому числі сухостійної 24 куб. метрів

Ознаки погіршення стану лісових насаджень виявив:

Старший майстер лісу _____ І.А. ПАПІРНИЙ
(посада) _____ (підпис) _____ (ініціали та прізвище)
10 02 2021 року

Помічник лісничого _____ Ю.І. ГАВРУТЕНКО
(лісничий (помічник лісничого) _____ (підпис) _____ (ініціали та прізвище)
11 02 2021 року

Висновок інженера відділу (сектору) охорони і захисту лісу державного лісогосподарського (лісомисливського) підприємства або представника державного спеціалізованого лісозахисного підприємства щодо необхідності здійснення лісозахисних чи інших заходів з поліпшення санітарного стану лісів за результатами огляду санітарного стану лісової ділянки: верніфікація кордону

Потребує проведення СРВ

інженер з __ _____ В.М. БОВКУН
(посада) _____ (підпис) _____ (ініціали та прізвище)
12 02 2021 року

ПОВІДОМЛЕННЯ
про появу ознак погіршення санітарного стану лісових насадженьЖитомирська область
(Автономна Республіка Крим, область)ДП "Радомишльське ЛМГ
(найменування власника лісів, постійного лісокористувача)Лісництво Кримоцьке урочище _____
квартал № 25 виділ № 33 ділянка № _____ площа 0,3 гектарів

Таксаційна характеристика насадження

Склад 3-тибле насадження вік _____ років, бонітет 1, середній діаметр _____ сантиметрів,
середня висота _____ метрів, повнота _____, тип лісу Вс. АС, рельєф рівнинний,
експозиція _____, ґрунт _____, підріст _____, підлісок _____

Лісопатологічна характеристика насадження

Вид пошкодження насадження (лісова пожежа, буревій, сніголам, обледеніння, відмирання та всихання дерев, захаращеність, об'їдання шкідниками хвої/листя, наявність гусені, масовий літ метеликів, опадання хвої/листя, відлущення кори на стовбурах та інші ознаки, не характерні для нормального стану дерев)

Всихання дерев

Ступінь пошкодження, ураження: сильне
(слабке, середнє, сильне, повне)Вид розподілу пошкоджених дерев: суцільний
(поодинокий, груповий, куртинний, суцільний)Обсяг ушкодженої деревини на 1 гектарі (окомірно) 43 куб. метрів, у тому числі сухостійної 40 куб. метрів

Ознаки погіршення стану лісових насаджень виявив:

Старший майстер лісу _____ В.В. КРИВЕНКО
(посада) _____ (підпис) _____ (ініціали та прізвище)
10 02 2021 рокуПомічник лісничого _____ Ю.І. ГАВРУТЕНКО
(лісничий (помічник лісничого) _____ (підпис) _____ (ініціали та прізвище)
11 02 2021 рокуВисновок інженера відділу (сектору) охорони і захисту лісу державного лісогосподарського (лісомисливського) підприємства або представника державного спеціалізованого лісозахисного підприємства щодо необхідності здійснення лісозахисних чи інших заходів з поліпшення санітарного стану лісів за результатами огляду санітарного стану лісової ділянки: вернисьовий нарізПотребує проведення СРСінженер з \л _____ В.М. БОВКУН
(посада) _____ (підпис) _____ (ініціали та прізвище)
12 02 2021 року

Додаток 2
до Санітарних правил

ПОВІДОМЛЕННЯ
про появу ознак погіршення санітарного стану лісових насаджень

Житомирська область
(Автономна Республіка Крим, область)

ДП "Радомишльське ЛМГ
(найменування власника лісів, постійного лісокористувача)

Лісництво Кримоцьке урочище _____
квартал № 65 виділ № 2 ділянка № 1 площа 0,1 гектарів

Таксаційна характеристика насадження

Склад 10С3, вік 50 років, бонітет 1А, середній діаметр 24 сантиметрів,
середня висота 23 метрів, повнота 0,8, тип лісу ВхАС, рельєф рівнинний,
експозиція _____, Ґрунт _____, підріст _____, підлісок _____

Лісопатологічна характеристика насадження

Вид пошкодження насадження (лісова пожежа, буревій, сніголам, обледеніння, відмирання та всихання дерев, захаращеність, об'їдання шкідниками хвої/листя, наявність гусені, масовий літ метеликів, опадання хвої/листя, відлущення кори на стовбурах та інші ознаки, не характерні для нормального стану дерев)

Всихання дерев

Ступінь пошкодження, ураження: сильне
(поодинокі, слабке, середнє, сильне)

Вид розподілу пошкоджених дерев: скупчене
(поодинокий, груповий, куртинний)


Обсяг ушкодженої деревини на 1 гектарі (окомірно) 210 куб. метрів, у тому числі сухостійної 205 куб. метрів

Ознаки погіршення стану лісових насаджень виявив:

Старший майстер лісу (посада) <u>10</u> <u>02</u> 2021 року	 (підпис)	<u>І.А. ПАПІРНИЙ</u> (ініціали та прізвище)
Помічник лісничого (лісничий (помічник лісничого)) <u>11</u> <u>02</u> 2021 року	 (підпис)	<u>Ю.І. ГАВРУТЕНКО</u> (ініціали та прізвище)

Висновок інженера відділу (сектору) охорони і захисту лісу державного лісгосподарського (лісомисливського) підприємства або представника державного спеціалізованого лісозахисного підприємства щодо необхідності здійснення лісозахисних чи інших заходів з поліпшення санітарного стану лісів за результатами огляду санітарного стану лісової ділянки: верні висновок ксфс

Потребує проведення СРС

інженер з/л (посада) <u>12</u> <u>02</u> 2021 року	 (підпис)	<u>В.М. БОВКУН</u> (ініціали та прізвище)
--	---	--

Додаток 2
до Санітарних правил

ПОВІДОМЛЕННЯ
про появу ознак погіршення санітарного стану лісових насаджень

Житомирська область
(Автономна Республіка Крим, область)

ДП "Радомишльське ЛМГ
(найменування власника лісів, постійного лісокористувача)

Лісництво Кримоцьке урочище _____
квартал № 65 виділ № 7 ділянка № 1 площа 91 гектарів

Таксаційна характеристика насадження

Склад 10С3, вік 50 років, бонітет 1А, середній діаметр 14 сантиметрів,
середня висота 13 метрів, повнота 98, тип лісу В2АС, рельєф рівнинний,
експозиція _____, Ґрунт _____, підріст _____, підлісок _____

Лісопатологічна характеристика насадження

Вид пошкодження насадження (лісова пожежа, буревій, сніголам, обледеніння, відмирання та всихання дерев, захаращеність, об'їдання шкідниками хвої/листя, наявність гусені, масовий літ метеликів, опадання хвої/листя, відлущення кори на стовбурах та інші ознаки, не характерні для нормального стану дерев)

Всихання дерев

Ступінь пошкодження, ураження: сильне
(поодинокі, слабке, середнє, сильне)

Вид розподілу пошкоджених дерев: скупий
(поодинокий, груповий, куртинний)


Обсяг ушкодженої деревини на 1 гектарі (окомірно) 170 куб. метрів, у тому числі сухостійної 168 куб. метрів

Ознаки погіршення стану лісових насаджень виявив:

Старший майстер лісу (посада) <u>10</u> <u>02</u> 2021 року	 (підпис)	<u>І.Л. ПАПІРНИЙ</u> (ініціали та прізвище)
Помічник лісничого (лісничий (помічник лісничого)) <u>11</u> <u>02</u> 2021 року	 (підпис)	<u>Ю.І. ГАВРУТЕНКО</u> (ініціали та прізвище)

Висновок інженера відділу (сектору) охорони і захисту лісу державного лісогосподарського (лісомисливського) підприємства або представника державного спеціалізованого лісозахисного підприємства щодо необхідності здійснення лісозахисних чи інших заходів з поліпшення санітарного стану лісів за результатами огляду санітарного стану лісової ділянки: верхівний короз

Потребує проведення СРС

інженер з/л (посада) <u>12</u> <u>02</u> 2021 року	 (підпис)	<u>В.М. БОВКУН</u> (ініціали та прізвище)
--	---	--

Додаток 2
до Санітарних правил

ПОВІДОМЛЕННЯ
про появу ознак погіршення санітарного стану лісових насаджень

Житомирська область
(Автономна Республіка Крим, область)

ДП "Радомишльське ЛМГ
(найменування власника лісів, постійного лісокористувача)

Лісництво Кримоцьке урочище _____
квартал № 68 виділ № 20 ділянка № 1 площа 0,2 гектарів

Таксаційна характеристика насадження

Склад 10Б+А2+Б+Бн, вік 64 років, бонітет 1А, середній діаметр 28 сантиметрів, середня висота 27 метрів, повнота 0,7, тип лісу ВнАБ, рельєф рівнинний, експозиція _____, Ґрунт _____, підріст _____, підлісок _____

Лісопатологічна характеристика насадження

Вид пошкодження насадження (лісова пожежа, буревій, сніголам, обледеніння, відмирання та всихання дерев, захаращеність, об'їдання шкідниками хвої/листя, наявність гусені, масовий літ метеликів, опадання хвої/листя, відлущення кори на стовбурах та інші ознаки, не характерні для нормального стану дерев)

Всихання дерев

Ступінь пошкодження, ураження: сильне
(поодинокі, слабке, середнє, сильне)

Вид розподілу пошкоджених дерев: сучковий
(поодинокий, груповий, куртинний)


Обсяг ушкодженої деревини на 1 гектарі (окомірно) 65 куб. метрів, у тому числі сухостійної 62 куб. метрів

Ознаки погіршення стану лісових насаджень виявив:

Старший майстер лісу (посада) <u>10</u> <u>02</u> 2021 року	 (підпис)	<u>І.Л. ПАПІРНИЙ</u> (ініціали та прізвище)
Помічник лісничого (лісничий (помічник лісничого)) <u>11</u> <u>02</u> 2021 року	 (підпис)	<u>Ю.І. ГАВРУТЕНКО</u> (ініціали та прізвище)

Висновок інженера відділу (сектору) охорони і захисту лісу державного лісогосподарського (лісомисливського) підприємства або представника державного спеціалізованого лісозахисного підприємства щодо необхідності здійснення лісозахисних чи інших заходів з поліпшення санітарного стану лісів за результатами огляду санітарного стану лісової ділянки: визначити корінь

Потребує проведення СРС

інженер з\л (посада) <u>12</u> <u>02</u> 2021 року	 (підпис)	<u>В.М. БОВКУН</u> (ініціали та прізвище)
--	---	--

Додаток 2
до Санітарних правил

ПОВІДОМЛЕННЯ
про появу ознак погіршення санітарного стану лісових насаджень

Житомирська область
(Автономна Республіка Крим, область)

ДП "Радомишльське ЛМГ
(найменування власника лісів, постійного лісокористувача)

Лісництво Радомишльське урочище _____
квартал № 8 виділ № 15 ділянка № _____ площа 4,1 гектарів

Таксаційна характеристика насадження

Склад 99% БП, вік 81 років, бонітет 1, середній діаметр 36 сантиметрів, середня висота 21 метрів, повнота 0,7, тип лісу БЛДС, рельєф рівнинний, експозиція _____, ґрунт дерново-підзолистий, підріст _____, підлісок _____

Лісопатологічна характеристика насадження

Вид пошкодження насадження (лісова пожежа, буревій, сніголам, обледеніння, відмирання та всихання дерев, захаращеність, об'їдання шкідниками хвої/листя, наявність гусені, масовий літ метеликів, опадання хвої/листя, відлущення кори на стовбурах та інші ознаки, не характерні для нормального стану дерев)

Відмирання та всихання дерев

Ступінь пошкодження, ураження: середнє
(поодинокі, слабке, середнє, сильне)

Вид розподілу пошкоджених дерев: груповий
(поодинокі, груповий, куртинний)

Обсяг ушкодженої деревини на 1 гектарі (окомірно) 30 куб. метрів, у тому числі сухостійної 28 куб. метрів

Ознаки погіршення стану лісових насаджень виявив:

<u>Майстер</u>	<u>[підпис]</u>	<u>Я.М. Ситник</u>
(посада)	(підпис)	(ініціали та прізвище)
<u>16 02 2021 року</u>		
<u>Помічник лісничого</u>	<u>[підпис]</u>	<u>Вернигора Р. І.</u>
(лісничий (помічник лісничого))	(підпис)	(ініціали та прізвище)
<u>16 02 2021 року</u>		

Висновок інженера відділу (сектору) охорони і захисту лісу державного лісогосподарського (лісомисливського) підприємства або представника державного спеціалізованого лісозахисного підприємства щодо необхідності здійснення лісозахисних чи інших заходів з поліпшення санітарного стану лісів за результатами огляду санітарного стану лісової ділянки:

<u>потребує проведення СРВ (верхівковий короїд)</u>		
<u>Інженер ЛВ</u>	<u>[підпис]</u>	<u>Р.М. Говорун</u>
(посада)	(підпис)	(ініціали та прізвище)
<u>16 02 2021 року</u>		

ПОВІДОМЛЕННЯ
про появу ознак погіршення санітарного стану лісових насадженьЖитомирська область
(Автономна Республіка Крим, область)ДП "Радомишльське ЛМГ
(найменування власника лісів, постійного лісокористувача)Лісництво Радомишльське урочище _____
квартал № 8 виділ № 16 ділянка № _____ площа 1,1 гектарів

Таксаційна характеристика насадження

Склад 100% Q + бп + кл, вік 77 років, бонітет 1, середній діаметр 32 сантиметрів, середня висота 26 метрів, повнота 0,65, тип лісу бк/дс, рельєф рівнинний, експозиція _____, ґрунт дерново-підзолистий, підріст _____, підлісок _____

Лісопатологічна характеристика насадження

Вид пошкодження насадження (лісова пожежа, буревій, сніголам, обледеніння, відмирання та всихання дерев, захаращеність, об'їдання шкідниками хвої/листя, наявність гусені, масовий літ метеликів, опадання хвої/листя, відлущення кори на стовбурах та інші ознаки, не характерні для нормального стану дерев)


Відмирання та всихання дерев

Ступінь пошкодження, ураження: слабке
(поодинокі, слабе, середнє, сильне)Вид розподілу пошкоджених дерев: груповий
(поодинокий, груповий, куртинний)Обсяг ушкодженої деревини на 1 гектарі (окоірно) 25 куб. метрів, у тому числі сухостійної 20 куб. метрів

Ознаки погіршення стану лісових насаджень виявив:

Майстер		<u>Г.М. Антошин Г.М.</u>
(посада)	(підпис)	(ініціали та прізвище)
<u>16</u> <u>02</u> <u>2021</u> року		
Помічник лісничого		<u>Вернигора Р. І.</u>
(лісничий (помічник лісничого))	(підпис)	(ініціали та прізвище)
<u>16</u> <u>02</u> <u>2021</u> року		

Висновок інженера відділу (сектору) охорони і захисту лісу державного лісгосподарського (лісомисливського) підприємства або представника державного спеціалізованого лісозахисного підприємства щодо необхідності здійснення лісозахисних чи інших заходів з поліпшення санітарного стану лісів за результатами огляду санітарного стану лісової ділянки:

<u>потребує проведення СРВ</u> (верхівковий короїд)		
Інженер ЛВ		<u>В.М. Бобрик</u>
(посада)	(підпис)	(ініціали та прізвище)
<u>16</u> <u>02</u> <u>2021</u> року		

Додаток 2
до Санітарних правил

ПОВІДОМЛЕННЯ
про появу ознак погіршення санітарного стану лісових насаджень

Житомирська область
(Автономна Республіка Крим, область)

ДП "Радомишльське ЛМГ
(найменування власника лісів, постійного лісокористувача)

Лісництво Радомишльське урочище _____
квартал № 8 виділ № 17 ділянка № _____ площа 0,7 гектарів

Таксаційна характеристика насадження

Склад 80% Д + 20% С, вік 76 років, бонітет 1, середній діаметр 32 сантиметрів, середня висота 2,5 метрів, повнота 0,6, тип лісу ВЛДС, рельєф рівнинний, експозиція _____, ґрунт дерново-підзолистий, підріст _____, підлісок _____

Лісопатологічна характеристика насадження

Вид пошкодження насадження (лісова пожежа, буревій, сніголам, обледеніння, відмирання та всихання дерев, захаращеність, об'їдання шкідниками хвої/листя, наявність гусені, масовий літ метеликів, опадання хвої/листя, відлущення кори на стовбурах та інші ознаки, не характерні для нормального стану дерев)

Відмирання та всихання дерев

Ступінь пошкодження, ураження: слабке
(поодинокі, слабке, середнє, сильне)

Вид розподілу пошкоджених дерев: груповий
(поодинокий, груповий, куртинний)

Обсяг ушкодженої деревини на 1 гектарі (окоп'рно) 10 куб. метрів, у тому числі сухостійної 18 куб. метрів

Ознаки погіршення стану лісових насаджень виявив:

<u>Майстер</u>	<u>[підпис]</u>	<u>Г.М. Сосонків</u>
(посада)	(підпис)	(ініціали та прізвище)
<u>16 02 2021 року</u>		
<u>Помічник лісничого</u>	<u>[підпис]</u>	<u>Вернигора Р. І.</u>
(лісничий (помічник лісничого))	(підпис)	(ініціали та прізвище)
<u>16 02 2021 року</u>		

Висновок інженера відділу (сектору) охорони і захисту лісу державного лісогосподарського (лісомисливського) підприємства або представника державного спеціалізованого лісозахисного підприємства щодо необхідності здійснення лісозахисних чи інших заходів з поліпшення санітарного стану лісів за результатами огляду санітарного стану лісової ділянки:

потребує проведення СРВ (верхівковий короїд)

<u>Інженер ЛВ</u>	<u>[підпис]</u>	<u>В.М. Товбін</u>
(посада)	(підпис)	(ініціали та прізвище)
<u>16 02 2021 року</u>		

Додаток 2
до Санітарних правил

ПОВІДОМЛЕННЯ
про появу ознак погіршення санітарного стану лісових насаджень

Житомирська область
(Автономна Республіка Крим, область)

ДП "Радомишльське ЛМГ
(найменування власника лісів, постійного лісокористувача)

Лісництво Радомишльське урочище _____
квартал № 8 виділ № 18 ділянка № _____ площа 10 гектарів

Таксаційна характеристика насадження

Склад 109+9, вік 71 років, бонітет 14, середній діаметр 32 сантиметрів,
середня висота 27 метрів, повнота 0,7, тип лісу ВхДС, рельєф рівнинний,
експозиція _____, ґрунт дерново-підзолистий, підріст _____, підлісок _____

Лісопатологічна характеристика насадження

Вид пошкодження насадження (лісова пожежа, буревій, сніголам, обледеніння, відмирання та всихання дерев, захаращеність, об'їдання шкідниками хвої/листя, наявність гусені, масовий літ метеликів, опадання хвої/листя, відлущення кори на стовбурах та інші ознаки, не характерні для нормального стану дерев)

Відмирання та всихання дерев

Ступінь пошкодження, ураження: слабке
(поодинокі, слабке, середнє, сильне)

Вид розподілу пошкоджених дерев: груповий
(поодинокий, груповий, куртинний)

Обсяг ушкодженої деревини на 1 гектарі (окомірно) 10 куб. метрів, у тому числі сухостійної 14 куб. метрів

Ознаки погіршення стану лісових насаджень виявив:

<u>Майстер</u>	<u>[підпис]</u>	<u>І.М. Столиків</u>
(посада)	(підпис)	(ініціали та прізвище)
<u>16 02 2021 року</u>		
<u>Помічник лісничого</u>	<u>[підпис]</u>	<u>Вернигора Р. І.</u>
(лісничий (помічник лісничого))	(підпис)	(ініціали та прізвище)
<u>16 02 2021 року</u>		

Висновок інженера відділу (сектору) охорони і захисту лісу державного лісогосподарського (лісомисливського) підприємства або представника державного спеціалізованого лісозахисного підприємства щодо необхідності здійснення лісозахисних чи інших заходів з поліпшення санітарного стану лісів за результатами огляду санітарного стану лісової ділянки:

потребує проведення СРВ (верхівковий короїд)

<u>Інженер ЛВ</u>	<u>[підпис]</u>	<u>В.М. Гибун</u>
(посада)	(підпис)	(ініціали та прізвище)
<u>16 02 2021 року</u>		

Додаток 2
до Санітарних правил

ПОВІДОМЛЕННЯ
про появу ознак погіршення санітарного стану лісових насаджень

Житомирська область
(Автономна Республіка Крим, область)

ДП "Радомишльське ЛМГ
(найменування власника лісів, постійного лісокористувача)

Лісництво Радомишльське урочище _____
квартал № 74 виділ № 3 ділянка № _____ площа 6,1 гектарів

Таксаційна характеристика насадження

Склад 99% 16a, вік 55 років, бонітет II, середній діаметр 24 сантиметрів,
середня висота 22 метрів, повнота 0,6, тип лісу Б2ДС, рельєф рівнинний,
експозиція _____, ґрунт дерново-підзолистий, підріст _____, підлісок _____

Лісопатологічна характеристика насадження

Вид пошкодження насадження (лісова пожежа, буревій, сніголам, обледеніння, відмирання та всихання дерев, захаращеність, об'їдання шкідниками хвої/листя, наявність гусені, масовий літ метеликів, опадання хвої/листя, відлущення кори на стовбурах та інші ознаки, не характерні для нормального стану дерев)

відмирання та всихання дерев

Ступінь пошкодження, ураження: середнє
(поодинокі, слабкі, середні, сильні)

Вид розподілу пошкоджених дерев: груповий
(поодинокий, груповий, куртинний)


Обсяг ушкодженої деревини на 1 гектарі (окомірно) 25 куб. метрів, у тому числі сухостійної 20 куб. метрів

Ознаки погіршення стану лісових насаджень виявив:

Майстер		<u>А.М. Ошоник</u>
(посада)	(підпис)	(ініціали та прізвище)
<u>16</u> <u>02</u> <u>2021</u> року		
Помічник лісничого		<u>Вернигора Р. І.</u>
(лісничий (помічник лісничого))	(підпис)	(ініціали та прізвище)
<u>16</u> <u>02</u> <u>2021</u> року		

Висновок інженера відділу (сектору) охорони і захисту лісу державного лісгосподарського (лісомисливського) підприємства або представника державного спеціалізованого лісозахисного підприємства щодо необхідності здійснення лісозахисних чи інших заходів з поліпшення санітарного стану лісів за результатами огляду санітарного стану лісової ділянки:

потребує проведення СРВ (забезпечення)

Інженер ЛВ		<u>В.М. Бовкун</u>
(посада)	(підпис)	(ініціали та прізвище)
<u>16</u> <u>02</u> <u>2021</u> року		

Додаток 2
до Санітарних правил

ПОВІДОМЛЕННЯ
про появу ознак погіршення санітарного стану лісових насаджень

Житомирська область
(Автономна Республіка Крим, область)

ДП "Радомишльське ЛМГ
(найменування власника лісів, постійного лісокористувача)

Лісництво Радомишльське урочище _____
квартал № 15 виділ № 1 ділянка № 1 площа 46 гектарів

Таксаційна характеристика насадження

Склад 99 16п+9, вік 60 років, бонітет 1А, середній діаметр 24 сантиметрів, середня висота 23 метрів, повнота 0,7, тип лісу ВЛВС, рельєф рівнинний, експозиція _____, ґрунт дерново-підзолистий, підріст _____, підлісок _____

Лісопатологічна характеристика насадження

Вид пошкодження насадження (лісова пожежа, буревій, сніголам, обледеніння, відмирання та всихання дерев, захаращеність, об'їдання шкідниками хвої/листя, наявність гусені, масовий літ метеликів, опадання хвої/листя, відлущення кори на стовбурах та інші ознаки, не характерні для нормального стану дерев)

Відмирання та всихання дерев

Ступінь пошкодження, ураження: середнє
(поодинокі, слабе, середнє, сильне)

Вид розподілу пошкоджених дерев: груповий
(поодинокий, груповий, куртинний)

Обсяг ушкодженої деревини на 1 гектарі (окомірно) 30 куб. метрів, у тому числі сухостійної 25 куб. метрів

Ознаки погіршення стану лісових насаджень виявив:

<u>Майстер</u>	<u>[підпис]</u>	<u>Я.М. Овчарук</u>
(посада)	(підпис)	(ініціали та прізвище)
<u>16 02 2021 року</u>		
<u>Помічник лісничого</u>	<u>[підпис]</u>	<u>Вернигора Р. І.</u>
(лісничий (помічник лісничого))	(підпис)	(ініціали та прізвище)
<u>16 02 2021 року</u>		

Висновок інженера відділу (сектору) охорони і захисту лісу державного лісгосподарського (лісомисливського) підприємства або представника державного спеціалізованого лісозахисного підприємства щодо необхідності здійснення лісозахисних чи інших заходів з поліпшення санітарного стану лісів за результатами огляду санітарного стану лісової ділянки:

потребує проведення СРВ (верхівковий короїд)

<u>Інженер ЛВ</u>	<u>[підпис]</u>	<u>В.М. Бовкун</u>
(посада)	(підпис)	(ініціали та прізвище)
<u>16 02 2021 року</u>		

Додаток 2
до Санітарних правил

ПОВІДОМЛЕННЯ
про появу ознак погіршення санітарного стану лісових насаджень

Житомирська область

(Автономна Республіка Крим, область)

ДП "Радомишльське ЛМГ"

(найменування власника лісів, постійного лісокористувача)

Лісництво Радомишльське

квартал № 25

виділ № 17

урочище _____

ділянка № _____

площа 2,1 гектарів

Таксаційна характеристика насадження

Склад 109+9+5п, вік 82 років, бонітет 1, середній діаметр 36 сантиметрів, середня висота 27 метрів, повнота 0,6, тип лісу В20С, рельєф рівнинний, експозиція _____, ґрунт дерново-підзолистий, підріст _____, підлісок _____

Лісопатологічна характеристика насадження

Вид пошкодження насадження (лісова пожежа, буревій, сніголам, обледеніння, відмирання та всихання дерев, захаращеність, об'їдання шкідниками хвої/листя, наявність гусені, масовий літ метеликів, опадання хвої/листя, відлущення кори на стовбурах та інші ознаки, не характерні для нормального стану дерев)

Відмирання та всихання дерев

Ступінь пошкодження, ураження: _____

(поодинокі, слабке, середнє, сильне)

Вид розподілу пошкоджених дерев: _____

(поодинокий, груповий, куртинний)

Обсяг ушкодженої деревини на 1 гектарі (окомірно) 45 куб. метрів, у тому числі сухостійної 11 куб. метрів

Ознаки погіршення стану лісових насаджень виявив:

Майстер _____

(посада)

18 02 2021 року

Помічник лісничого _____

(лісничий (помічник лісничого)

18 02 2021 року

(підпис)

(підпис)

М.О. Воронюк
(ініціали та прізвище)

Вернигора Р. І.
(ініціали та прізвище)

Висновок інженера відділу (сектору) охорони і захисту лісу державного лісогосподарського (лісомисливського) підприємства або представника державного спеціалізованого лісозахисного підприємства щодо необхідності здійснення лісозахисних чи інших заходів з поліпшення санітарного стану лісів за результатами огляду санітарного стану лісової ділянки:

потребує проведення СРВ (верхівковий короїд)

Інженер ЛВ _____

(посада)

18 02 2021 року

(підпис)

В.М. Бовкун
(ініціали та прізвище)

ПОВІДОМЛЕННЯ
про появу ознак погіршення санітарного стану лісових насадженьЖитомирська область
(Автономна Республіка Крим, область)ДП "Радомишльське ЛМГ
(найменування власника лісів, постійного лісокористувача)Лісництво Радомишльське урочище _____
квартал № 26 виділ № 8 ділянка № _____ площа 2,8 гектарів

Таксаційна характеристика насадження

Склад 100% Д+П+Б+В вік 81 років, бонітет II, середній діаметр 36 сантиметрів,
середня висота 29 метрів, повнота 0,6, тип лісу ВЛДС, рельєф рівнинний,
експозиція _____, ґрунт дерново-підзолистий, підріст _____, підлісок _____

Лісопатологічна характеристика насадження

Вид пошкодження насадження (лісова пожежа, буревій, сніголам, обледеніння, відмирання та всихання дерев, захаращеність, об'їдання шкідниками хвої/листя, наявність гусені, масовий літ метеликів, опадання хвої/листя, відлущення кори на стовбурах та інші ознаки, не характерні для нормального стану дерев)

Відмирання та всихання дерев

Ступінь пошкодження, ураження: середнє
(поодинокі, слабке, середнє, сильне)Вид розподілу пошкоджених дерев: груповий
(поодинокий, груповий, куртинний)Обсяг ушкодженої деревини на 1 гектарі (окомірно) 30 куб. метрів, у тому числі сухостійної 27 куб. метрів

Ознаки погіршення стану лісових насаджень виявив:

Майстер _____ М. О. Водник
(посада) _____ (підпис) _____ (ініціали та прізвище)16 02 2021 року
Помічник лісничого _____ Вернигора Р. І.
(лісничий (помічник лісничого) _____ (підпис) _____ (ініціали та прізвище)

16 02 2021 року

Висновок інженера відділу (сектору) охорони і захисту лісу державного лісогосподарського (лісомисливського) підприємства або представника державного спеціалізованого лісозахисного підприємства щодо необхідності здійснення лісозахисних чи інших заходів з поліпшення санітарного стану лісів за результатами огляду санітарного стану лісової ділянки:

потребує проведення СРВ (верхівковий короїд)

Інженер ЛВ _____ В. М. Бовчук
(посада) _____ (підпис) _____ (ініціали та прізвище)

16 02 2021 року

Додаток 2
до Санітарних правил

ПОВІДОМЛЕННЯ
про появу ознак погіршення санітарного стану лісових насаджень

Житомирська область
(Автономна Республіка Крим, область)

ДП "Радомишльське ЛМГ
(найменування власника лісів, постійного лісокористувача)

Лісництво Радомишльське урочище _____
квартал № 26 виділ № 14 ділянка № _____ площа 2,9 гектарів

Таксаційна характеристика насаджень

Склад 80% дуб + 20% клен вік 66 років, бонітет 1, середній діаметр 28 сантиметрів, середня висота 24 метрів, повнота 0,6, тип лісу ВЛДС, рельєф рівнинний, експозиція _____, ґрунт дерново-підзолистий, підріст _____, підлісок _____

Лісопатологічна характеристика насаджень

Вид пошкодження насаджень (лісова пожежа, буревій, сніголам, обледеніння, відмирання та всихання дерев, захаращеність, об'їдання шкідниками хвої/листя, наявність гусені, масовий літ метеликів, опадання хвої/листя, відлущення кори на стовбурах та інші ознаки, не характерні для нормального стану дерев)

Відмирання та всихання дерев

Ступінь пошкодження, ураження: середнє
(поодинокі, слабке, середнє, сильне)

Вид розподілу пошкоджених дерев: груповий
(поодинокий, груповий, куртинний)


Обсяг ушкодженої деревини на 1 гектарі (окомірно) 25 куб. метрів, у тому числі сухостійної 23 куб. метрів

Ознаки погіршення стану лісових насаджень виявив:

Майстер		<u>М. О. Вознюк</u>
(посада)	(підпис)	(ініціали та прізвище)
<u>16</u> <u>02</u> <u>2021</u> року		
Помічник лісничого		<u>Вернигора Р. І.</u>
(лісничий (помічник лісничого)	(підпис)	(ініціали та прізвище)
<u>16</u> <u>02</u> <u>2021</u> року		

Висновок інженера відділу (сектору) охорони і захисту лісу державного лісогосподарського (лісомисливського) підприємства або представника державного спеціалізованого лісозахисного підприємства щодо необхідності здійснення лісозахисних чи інших заходів з поліпшення санітарного стану лісів за результатами огляду санітарного стану лісової ділянки:

потребує проведення СРВ (верхівковий короїд)

Інженер ЛВ		<u>В. М. Бобук</u>
(посада)	(підпис)	(ініціали та прізвище)
<u>16</u> <u>02</u> <u>2021</u> року		

Додаток 2
до Санітарних правил

ПОВІДОМЛЕННЯ
про появу ознак погіршення санітарного стану лісових насаджень

Житомирська область
(Автономна Республіка Крим, область)

ДП "Радомишльське ЛМГ
(найменування власника лісів, постійного лісокористувача)

Лісництво Радомишльське урочище _____
квартал № 28 виділ № II ділянка № _____ площа 1,2 гектарів

Таксаційна характеристика насадження

Склад 99:15п, вік 47 років, бонітет 1, середній діаметр 22 сантиметрів,
середня висота 18 метрів, повнота 0,7, тип лісу ВЛДС, рельєф рівнинний,
експозиція _____, ґрунт дерново-підзолистий, підріст _____, підлісок _____

Лісопатологічна характеристика насадження

Вид пошкодження насадження (лісова пожежа, буревій, сніголам, обледеніння, відмирання та всихання дерев, захаращеність, об'їдання шкідниками хвої/листя, наявність гусені, масовий літ метеликів, опадання хвої/листя, відлущення кори на стовбурах та інші ознаки, не характерні для нормального стану дерев)

Відмирання та всихання дерев

Ступінь пошкодження, ураження: середнє
(поодинокі, слабкі, середні, сильні)

Вид розподілу пошкоджених дерев: груповий
(поодинокі, групові, куртинні)

Обсяг ушкодженої деревини на 1 гектарі (окомірно) 20 куб. метрів, у тому числі сухостійної 15 куб. метрів

Ознаки погіршення стану лісових насаджень виявив:

<u>Майстер</u>	<u>[підпис]</u>	<u>М.О. Вознюк</u>
(посада)	(підпис)	(ініціали та прізвище)
<u>18 02 2021 року</u>		
<u>Помічник лісничого</u>	<u>[підпис]</u>	<u>Вернигора Р. І.</u>
(лісничий (помічник лісничого))	(підпис)	(ініціали та прізвище)
<u>18 02 2021 року</u>		

Висновок інженера відділу (сектору) охорони і захисту лісу державного лісогосподарського (лісомисливського) підприємства або представника державного спеціалізованого лісозахисного підприємства щодо необхідності здійснення лісозахисних чи інших заходів з поліпшення санітарного стану лісів за результатами огляду санітарного стану лісової ділянки:

потребує проведення СРВ (верхівковий короїд)

<u>Інженер ЛВ</u>	<u>[підпис]</u>	<u>В.М. Бобчук</u>
(посада)	(підпис)	(ініціали та прізвище)
<u>18 02 2021 року</u>		

Додаток 2
до Санітарних правил

ПОВІДОМЛЕННЯ
про появу ознак погіршення санітарного стану лісових насаджень

Житомирська область

(Автономна Республіка Крим, область)

ДП "Радомишльське ЛМГ

(найменування власника лісів, постійного лісокористувача)

Лісництво Радомишльське

квартал № 30

виділ № 14

урочище _____

ділянка № 2

площа 7,1 гектарів

Таксаційна характеристика насадження

Склад 10Q+Dj+Oc+Bn, вік 86 років, бонітет 1A, середній діаметр 36 сантиметрів, середня висота 29 метрів, повнота 97, тип лісу Б30С, рельєф рівнинний, експозиція _____, ґрунт дерново-підзолистий, підріст _____, підлісок _____

Лісопатологічна характеристика насадження

Вид пошкодження насадження (лісова пожежа, буревій, сніголам, обледеніння, відмирання та всихання дерев, захаращеність, об'їдання шкідниками хвої/листя, наявність гусені, масовий літ метеликів, опадання хвої/листя, відлущення кори на стовбурах та інші ознаки, не характерні для нормального стану дерев)

Відмирання та всихання дерев

Ступінь пошкодження, ураження: _____

(поодинокі, слабкі, середні, сильні)

Вид розподілу пошкоджених дерев: _____

(поодинокі, групові, куртинні)

Обсяг ушкодженої деревини на 1 гектарі (окомірно) 35 куб. метрів, у тому числі сухостійної 30 куб. метрів

Ознаки погіршення стану лісових насаджень виявив:

Майстер _____

(посада)

18 02 2021 року

Помічник лісничого _____

(лісничий (помічник лісничого)

18 02 2021 року

(підпис)

Я. М. Стопчикін

(ініціали та прізвище)

(підпис)

Вернигора Р. І.

(ініціали та прізвище)

Висновок інженера відділу (сектору) охорони і захисту лісу державного лісогосподарського (лісомисливського) підприємства або представника державного спеціалізованого лісозахисного підприємства щодо необхідності здійснення лісозахисних чи інших заходів з поліпшення санітарного стану лісів за результатами огляду санітарного стану лісової ділянки:

потребує проведення СРВ (верхівковий короїд)

Інженер ЛВ _____

(посада)

18 02 2021 року

(підпис)

В. М. Бобчук

(ініціали та прізвище)

Додаток 2
до Санітарних правил

ПОВІДОМЛЕННЯ
про появу ознак погіршення санітарного стану лісових насаджень

Житомирська область
(Автономна Республіка Крим, область)

ДП "Радомишльське ЛМГ
(найменування власника лісів, постійного лісокористувача)

Лісництво Радомишльське урочище _____
квартал № 34 виділ № 20 ділянка № _____ площа 3,2 гектарів

Таксаційна характеристика насаджень

Склад 80% П + Д, вік 21 років, бонітет 1А, середній діаметр 36 сантиметрів, середня висота 30 метрів, повнота 0,6, тип лісу СЛДС, рельєф рівнинний, експозиція _____, ґрунт дерново-підзолистий, підріст _____, підлісок _____

Лісопатологічна характеристика насаджень

Вид пошкодження насаджень (лісова пожежа, буревій, сніголам, обледеніння, відмирання та всихання дерев, захаращеність, об'їдання шкідниками хвої/листя, наявність гусені, масовий літ метеликів, опадання хвої/листя, відлущення кори на стовбурах та інші ознаки, не характерні для нормального стану дерев)

Відмирання та всихання дерев

Ступінь пошкодження, ураження: середнє
(поодинокі, слабке, середнє, сильне)

Вид розподілу пошкоджених дерев: груповий
(поодинокий, груповий, куртинний)

Обсяг ушкодженої деревини на 1 гектарі (окомірно) 30 куб. метрів, у тому числі сухостійної 17 куб. метрів

Ознаки погіршення стану лісових насаджень виявив:

<u>Майстер</u>	<u>[підпис]</u>	<u>М.О. Вужюк</u>
(посада)	(підпис)	(ініціали та прізвище)
<u>17 02 2021 року</u>		
<u>Помічник лісничого</u>	<u>[підпис]</u>	<u>Вернигора Р. І.</u>
(лісничий (помічник лісничого))	(підпис)	(ініціали та прізвище)
<u>17 02 2021 року</u>		

Висновок інженера відділу (сектору) охорони і захисту лісу державного лісогосподарського (лісомисливського) підприємства або представника державного спеціалізованого лісозахисного підприємства щодо необхідності здійснення лісозахисних чи інших заходів з поліпшення санітарного стану лісів за результатами огляду санітарного стану лісової ділянки:

потребує проведення СРВ (верхівковий короїд)

<u>Інженер ЛВ</u>	<u>[підпис]</u>	<u>В.М. Бобчук</u>
(посада)	(підпис)	(ініціали та прізвище)
<u>17 02 2021 року</u>		

Додаток 2
до Санітарних правил

ПОВІДОМЛЕННЯ
про появу ознак погіршення санітарного стану лісових насаджень

Житомирська область
(Автономна Республіка Крим, область)

ДП "Радомишльське ЛМГ
(найменування власника лісів, постійного лісокористувача)

Лісництво Радомишльське урочище _____
квартал № 35 виділ № 15 ділянка № _____ площа 44 гектарів

Таксаційна характеристика насадження

Склад 90% Д + В + Б + П, вік 101 років, бонітет 1А, середній діаметр 40 сантиметрів, середня висота 31 метрів, повнота 96, тип лісу с2гдс, рельєф рівнинний, експозиція _____, ґрунт дерново-підзолистий, підріст _____, підлісок _____

Лісопатологічна характеристика насадження

Вид пошкодження насадження (лісова пожежа, буревій, сніголам, обледеніння, відмирання та всихання дерев, захаращеність, об'їдання шкідниками хвої/листя, наявність гусені, масовий літ метеликів, опадання хвої/листя, відлущення кори на стовбурах та інші ознаки, не характерні для нормального стану дерев)

Відмирання та всихання дерев

Ступінь пошкодження, ураження: середнє
(поодинокі, слабке, середнє, сильне)

Вид розподілу пошкоджених дерев: груповий
(поодинокі, груповий, куртинний)

Обсяг ушкодженої деревини на 1 гектарі (окомірно) 30 куб. метрів, у тому числі сухостійної 25 куб. метрів

Ознаки погіршення стану лісових насаджень виявив:

Майстер	<u>[підпис]</u>	<u>М.О. Ворон</u>
(посада)	(підпис)	(ініціали та прізвище)
17 02 2021 року		
Помічник лісничого	<u>[підпис]</u>	<u>Вернигора Р. І.</u>
(лісничий (помічник лісничого))	(підпис)	(ініціали та прізвище)
17 02 2021 року		

Висновок інженера відділу (сектору) охорони і захисту лісу державного лісгосподарського (лісомисливського) підприємства або представника державного спеціалізованого лісозахисного підприємства щодо необхідності здійснення лісозахисних чи інших заходів з поліпшення санітарного стану лісів за результатами огляду санітарного стану лісової ділянки:

потребує проведення СРВ (верхівковий короїд)

Інженер ЛВ	<u>[підпис]</u>	<u>В.М. Волкун</u>
(посада)	(підпис)	(ініціали та прізвище)
17 02 2021 року		

Додаток 2
до Санітарних правил

ПОВІДОМЛЕННЯ
про появу ознак погіршення санітарного стану лісових насаджень

Житомирська область
(Автономна Республіка Крим, область)

ДП "Радомишльське ЛМГ
(найменування власника лісів, постійного лісокористувача)

Лісництво Радомишльське урочище _____
квартал № 38 виділ № 11 ділянка № _____ площа 1.6 гектарів

Таксаційна характеристика насадження

Склад 90-15п+9, вік 59 років, бонітет 1А, середній діаметр 2.6 сантиметрів, середня висота 22.3 метрів, повнота 0.7, тип лісу ВЛДС, рельєф рівнинний, експозиція _____, ґрунт дерново-підзолистий, підріст _____, підлісок _____

Лісопатологічна характеристика насадження

Вид пошкодження насадження (лісова пожежа, буревій, сніголам, обледеніння, відмирання та всихання дерев, захаращеність, об'їдання шкідниками хвої/листя, наявність гусені, масовий літ метеликів, опадання хвої/листя, відлущення кори на стовбурах та інші ознаки, не характерні для нормального стану дерев)

Відмирання та всихання дерев

Ступінь пошкодження, ураження: середнє
(поодинокі, слабке, середнє, сильне)

Вид розподілу пошкоджених дерев: груповий
(поодинокий, груповий, куртинний)

Обсяг ушкодженої деревини на 1 гектарі (окомірно) 30 куб. метрів, у тому числі сухостійної 2.8 куб. метрів

Ознаки погіршення стану лісових насаджень виявив:

<u>Майстер</u> (посада)	<u>[підпис]</u> (підпис)	<u>М.О. Вужюк</u> (ініціали та прізвище)
<u>18 02 2021</u> року		
<u>Помічник лісничого</u> (лісничий (помічник лісничого))	<u>[підпис]</u> (підпис)	<u>Вернигора Р. І.</u> (ініціали та прізвище)
<u>18 02 2021</u> року		

Висновок інженера відділу (сектору) охорони і захисту лісу державного лісогосподарського (лісомисливського) підприємства або представника державного спеціалізованого лісозахисного підприємства щодо необхідності здійснення лісозахисних чи інших заходів з поліпшення санітарного стану лісів за результатами огляду санітарного стану лісової ділянки:

потребує проведення СРВ (верхівковий короїд)

<u>Інженер ЛВ</u> (посада)	<u>[підпис]</u> (підпис)	<u>В.М. Добчук</u> (ініціали та прізвище)
<u>18 02 2021</u> року		

Додаток 2
до Санітарних правил

ПОВІДОМЛЕННЯ
про появу ознак погіршення санітарного стану лісових насаджень

Житомирська область
(Автономна Республіка Крим, область)

ДП "Радомишльське ЛМГ
(найменування власника лісів, постійного лісокористувача)

Лісництво Радомишльське урочище _____
квартал № 41 виділ № 9 ділянка № 1 площа 13,4 гектарів

Таксаційна характеристика насаджень
Склад 100% дуб + береза + вільха + липа + клен, вік 96 років, бонітет II, середній діаметр 36 сантиметрів, середня висота 31 метрів, повнота 0,6, тип лісу с3т0с, рельєф рівнинний, експозиція _____, ґрунт дерново-підзолистий, підріст _____, підлісок _____

Лісопатологічна характеристика насаджень

Вид пошкодження насаджень (лісова пожежа, буревій, сніголам, обледеніння, відмирання та всихання дерев, захаращеність, об'їдання шкідниками хвої/листя, наявність гусені, масовий літ метеликів, опадання хвої/листя, відлущення кори на стовбурах та інші ознаки, не характерні для нормального стану дерев)

Відмирання та всихання дерев

Ступінь пошкодження, ураження: слабке
(поодинокі, слабке, середнє, сильне)

Вид розподілу пошкоджених дерев: груповий
(поодинокий, груповий, куртинний)

Обсяг ушкодженої деревини на 1 гектарі (окомірно) 20 куб. метрів, у тому числі сухостійної 17 куб. метрів

Ознаки погіршення стану лісових насаджень виявив:

<u>Майстер</u>	<u>[підпис]</u>	<u>А.М. Сторожук</u>
(посада)	(підпис)	(ініціали та прізвище)
<u>17 02 2021 року</u>		
<u>Помічник лісничого</u>	<u>[підпис]</u>	<u>Вернигора Р. І.</u>
(лісничий (помічник лісничого))	(підпис)	(ініціали та прізвище)
<u>17 02 2021 року</u>		

Висновок інженера відділу (сектору) охорони і захисту лісу державного лісгосподарського (лісомисливського) підприємства або представника державного спеціалізованого лісозахисного підприємства щодо необхідності здійснення лісозахисних чи інших заходів з поліпшення санітарного стану лісів за результатами огляду санітарного стану лісової ділянки:

потребує проведення СРВ (верхівковий короїд)

<u>Інженер ЛВ</u>	<u>[підпис]</u>	<u>В.М. Бовкун</u>
(посада)	(підпис)	(ініціали та прізвище)
<u>17 02 2021 року</u>		

Додаток 2
до Санітарних правил

ПОВІДОМЛЕННЯ
про появу ознак погіршення санітарного стану лісових насаджень

Житомирська область
(Автономна Республіка Крим, область)

ДП "Радомишльське ЛМГ
(найменування власника лісів, постійного лісокористувача)

Лісництво Радомишльське урочище _____
квартал № 41 виділ № 9 ділянка № 2 площа 10,6 гектарів

Таксаційна характеристика насаджень
Склад 100% Д + Б + В + К + А + Б + Л, вік 96 років, бонітет 1А, середній діаметр 36 сантиметрів, середня висота 35 метрів, повнота 0,6, тип лісу свґдс, рельєф рівнинний, експозиція _____, ґрунт дерново-підзолистий, підріст _____, підлісок _____

Лісопатологічна характеристика насаджень

Вид пошкодження насаджень (лісова пожежа, буревій, сніголам, обледеніння, відмирання та всихання дерев, захаращеність, об'їдання шкідниками хвої/листя, наявність гусені, масовий літ метеликів, опадання хвої/листя, відлущення кори на стовбурах та інші ознаки, не характерні для нормального стану дерев)

відмирання та всихання дерев

Ступінь пошкодження, ураження: слабке
(поодинокі, слабке, середнє, сильне)

Вид розподілу пошкоджених дерев: груповий
(поодинокий, груповий, куртинний)

Обсяг ушкодженої деревини на 1 гектарі (окомірно) 25 куб. метрів, у тому числі сухостійної 19 куб. метрів

Ознаки погіршення стану лісових насаджень виявив:

<u>Майстер</u>	<u>[підпис]</u>	<u>А. М. Андришкін</u>
(посада)	(підпис)	(ініціали та прізвище)
<u>17 02 2021 року</u>		
<u>Помічник лісничого</u>	<u>[підпис]</u>	<u>Вернигора Р. І.</u>
(лісничий (помічник лісничого))	(підпис)	(ініціали та прізвище)
<u>17 02 2021 року</u>		

Висновок інженера відділу (сектору) охорони і захисту лісу державного лісогосподарського (лісомисливського) підприємства або представника державного спеціалізованого лісозахисного підприємства щодо необхідності здійснення лісозахисних чи інших заходів з поліпшення санітарного стану лісів за результатами огляду санітарного стану лісової ділянки:

потребує проведення СРВ (верхівковий короїд)

<u>Інженер ЛВ</u>	<u>[підпис]</u>	<u>В. М. Бобчук</u>
(посада)	(підпис)	(ініціали та прізвище)
<u>17 02 2021 року</u>		

Додаток 2
до Санітарних правил

ПОВІДОМЛЕННЯ
про появу ознак погіршення санітарного стану лісових насаджень

Житомирська область
(Автономна Республіка Крим, область)

ДП "Радомишльське ЛМГ
(найменування власника лісів, постійного лісокористувача)

Лісництво Радомишльське урочище _____
квартал № 48 виділ № 13 ділянка № _____ площа 3,0 гектарів

Таксаційна характеристика насадження

Склад 10С+БП+Д, вік 102 років, бонітет 1, середній діаметр 32 сантиметрів, середня висота 22,7 метрів, повнота 0,5, тип лісу БЛДС, рельєф рівнинний, експозиція _____, ґрунт дерново-підзолистий, підріст _____, підлісок _____

Лісопатологічна характеристика насадження

Вид пошкодження насадження (лісова пожежа, буревій, сніголам, обледеніння, відмирання та всихання дерев, захаращеність, об'їдання шкідниками хвої/листя, наявність гусені, масовий літ метеликів, опадання хвої/листя, відлущення кори на стовбурах та інші ознаки, не характерні для нормального стану дерев)

Відмирання та всихання дерев

Ступінь пошкодження, ураження: середнє
(поодинокі, слабке, середнє, сильне)

Вид розподілу пошкоджених дерев: груповий
(поодинокий, груповий, куртинний)


Обсяг ушкодженої деревини на 1 гектарі (окомірно) 25 куб. метрів, у тому числі сухостійної 10 куб. метрів

Ознаки погіршення стану лісових насаджень виявив:

Майстер		<u>М. О. Воржюк</u>
(посада)	(підпис)	(ініціали та прізвище)
17 02 2021 року		
Помічник лісничого		<u>Вернигора Р. І.</u>
(лісничий (помічник лісничого))	(підпис)	(ініціали та прізвище)
17 02 2021 року		

Висновок інженера відділу (сектору) охорони і захисту лісу державного лісогосподарського (лісомисливського) підприємства або представника державного спеціалізованого лісозахисного підприємства щодо необхідності здійснення лісозахисних чи інших заходів з поліпшення санітарного стану лісів за результатами огляду санітарного стану лісової ділянки:

потребує проведення СРВ (верхівковий короїд)

Інженер ЛВ		<u>В. М. Бовжук</u>
(посада)	(підпис)	(ініціали та прізвище)
17 02 2021 року		

Додаток 2
до Санітарних правил

ПОВІДОМЛЕННЯ
про появу ознак погіршення санітарного стану лісових насаджень

Житомирська область
(Автономна Республіка Крим, область)

ДП "Радомишльське ЛМГ
(найменування власника лісів, постійного лісокористувача)

Лісництво Радомишльське урочище _____
квартал № 49 виділ № 14 ділянка № _____ площа 5,4 гектарів

Таксаційна характеристика насадження

Склад 100% + 0% + 0%, вік 81 років, бонітет 1, середній діаметр 30 сантиметрів, середня висота 26 метрів, повнота 0,7, тип лісу ВЛДС, рельєф рівнинний, експозиція _____, ґрунт дерново-підзолистий, підріст _____, підлісок _____

Лісопатологічна характеристика насадження

Вид пошкодження насадження (лісова пожежа, буревій, сніголам, обледеніння, відмирання та всихання дерев, захаращеність, об'їдання шкідниками хвої/листя, наявність гусені, масовий літ метеликів, опадання хвої/листя, відлущення кори на стовбурах та інші ознаки, не характерні для нормального стану дерев)

відмирання та всихання дерев

Ступінь пошкодження, ураження: слабке
(поодинокі, слабке, середнє, сильне)

Вид розподілу пошкоджених дерев: груповий
(поодинокий, груповий, куртинний)


Обсяг ушкодженої деревини на 1 гектарі (окомірно) 25 куб. метрів, у тому числі сухостійної 20 куб. метрів

Ознаки погіршення стану лісових насаджень виявив:

Майстер		<u>М.О. Вознюк</u>
(посада)	(підпис)	(ініціали та прізвище)
<u>17</u> <u>02</u> <u>2021</u> року		
Помічник лісничого		<u>Вернигора Р. І.</u>
(лісничий (помічник лісничого))	(підпис)	(ініціали та прізвище)
<u>17</u> <u>02</u> <u>2021</u> року		

Висновок інженера відділу (сектору) охорони і захисту лісу державного лісогосподарського (лісомисливського) підприємства або представника державного спеціалізованого лісозахисного підприємства щодо необхідності здійснення лісозахисних чи інших заходів з поліпшення санітарного стану лісів за результатами огляду санітарного стану лісової ділянки:

потребує проведення СРВ (верхівковий короїд)

Інженер ЛВ		<u>В.М. Бобкун</u>
(посада)	(підпис)	(ініціали та прізвище)
<u>17</u> <u>02</u> <u>2021</u> року		

Додаток 2
до Санітарних правил

ПОВІДОМЛЕННЯ
про появу ознак погіршення санітарного стану лісових насаджень

Житомирська область
(Автономна Республіка Крим, область)

ДП "Радомишльське ЛМГ
(найменування власника лісів, постійного лісокористувача)

Лісництво Радомишльське урочище _____
квартал № 50 виділ № 4 ділянка № _____ площа 7,5 гектарів

Таксаційна характеристика насадження

Склад 100% дуб + береза + бук, вік 70 років, бонітет 14, середній діаметр 32 сантиметрів, середня висота 28 метрів, повнота 96, тип лісу ВЗДС, рельєф рівнинний, експозиція _____, ґрунт дерново-підзолистий, підріст _____, підлісок _____

Лісопатологічна характеристика насадження

Вид пошкодження насадження (лісова пожежа, буревій, сніголам, обледеніння, відмирання та всихання дерев, захаращеність, об'їдання шкідниками хвої/листя, наявність гусені, масовий літ метеликів, опадання хвої/листя, відлущення кори на стовбурах та інші ознаки, не характерні для нормального стану дерев)

Відмирання та всихання дерев

Ступінь пошкодження, ураження: середнє
(поодинокі, слабке, середнє, сильне)

Вид розподілу пошкоджених дерев: груповий
(поодинокий, груповий, куртинний)

Обсяг ушкодженої деревини на 1 гектарі (окомірно) 30 куб. метрів, у тому числі сухостійної 27 куб. метрів

Ознаки погіршення стану лісових насаджень виявив:

<u>Майстер</u>	<u>[підпис]</u>	<u>М.О. Вознюк</u>
(посада)	(підпис)	(ініціали та прізвище)
<u>18 02 2021 року</u>		
<u>Помічник лісничого</u>	<u>[підпис]</u>	<u>Вернигора Р. І.</u>
(лісничий (помічник лісничого))	(підпис)	(ініціали та прізвище)
<u>18 02 2021 року</u>		

Висновок інженера відділу (сектору) охорони і захисту лісу державного лісгосподарського (лісомисливського) підприємства або представника державного спеціалізованого лісозахисного підприємства щодо необхідності здійснення лісозахисних чи інших заходів з поліпшення санітарного стану лісів за результатами огляду санітарного стану лісової ділянки:

потребує проведення СРВ (верхівковий короїд)

<u>Інженер ЛВ</u>	<u>[підпис]</u>	<u>В.М. Бобчук</u>
(посада)	(підпис)	(ініціали та прізвище)
<u>18 02 2021 року</u>		

Додаток 2
до Санітарних правил

ПОВІДОМЛЕННЯ
про появу ознак погіршення санітарного стану лісових насаджень

Житомирська область
(Автономна Республіка Крим, область)

ДП "Радомишльське ЛМГ
(найменування власника лісів, постійного лісокористувача)

Лісництво Радомишльське урочище _____
квартал № 50 виділ № 22 ділянка № _____ площа 0,9 гектарів

Таксаційна характеристика насадження

Склад 80% береза + 20% дуб, вік 86 років, бонітет 1, середній діаметр 36 сантиметрів, середня висота 28 метрів, повнота 0,5, тип лісу БДДС, рельєф рівнинний, експозиція _____, ґрунт дерново-підзолистий, підріст _____, підлісок _____

Лісопатологічна характеристика насадження

Вид пошкодження насадження (лісова пожежа, буревій, сніголам, обледеніння, відмирання та всихання дерев, захаращеність, об'їдання шкідниками хвої/листя, наявність гусені, масовий літ метеликів, опадання хвої/листя, відлущення кори на стовбурах та інші ознаки, не характерні для нормального стану дерев)

відмирання та всихання дерев

Ступінь пошкодження, ураження: слабке
(поодинокі, слабке, середнє, сильне)

Вид розподілу пошкоджених дерев: груповий
(поодинокі, груповий, куртинний)

Обсяг ушкодженої деревини на 1 гектарі (окомірно) 15 куб. метрів, у тому числі сухостійної 10 куб. метрів

Ознаки погіршення стану лісових насаджень виявив:

Майстер

(посада)

18 02 2021 року

Помічник лісничого

(лісничий (помічник лісничого)

18 02 2021 року

(підпис)

М. О. Воржук

(ініціали та прізвище)

(підпис)

Вернигора Р. І.

(ініціали та прізвище)

Висновок інженера відділу (сектору) охорони і захисту лісу державного лісогосподарського (лісомисливського) підприємства або представника державного спеціалізованого лісозахисного підприємства щодо необхідності здійснення лісозахисних чи інших заходів з поліпшення санітарного стану лісів за результатами огляду санітарного стану лісової ділянки:

потребує проведення СРВ (верхівковий короїд)

Інженер ЛВ

(посада)

18 02 2021 року

(підпис)

В. М. Волжук

(ініціали та прізвище)

Додаток 2
до Санітарних правил

ПОВІДОМЛЕННЯ
про появу ознак погіршення санітарного стану лісових насаджень

Житомирська область
(Автономна Республіка Крим, область)

ДП "Радомишльське ЛМГ
(найменування власника лісів, постійного лісокористувача)

Лісництво Радомишльське урочище _____
квартал № 30 виділ № 29 ділянка № _____ площа 52 гектарів

Таксаційна характеристика насадження

Склад 100% БП + Д, вік 66 років, бонітет 1, середній діаметр 26 сантиметрів, середня висота 24 метрів, повнота 0,7, тип лісу ВЛДС, рельєф рівнинний, експозиція _____, ґрунт дерново-підзолистий, підріст _____, підлісок _____

Лісопатологічна характеристика насадження

Вид пошкодження насадження (лісова пожежа, буревій, сніголам, обледеніння, відмирання та всихання дерев, захаращеність, об'їдання шкідниками хвої/листя, наявність гусені, масовий літ метеликів, опадання хвої/листя, відлущення кори на стовбурах та інші ознаки, не характерні для нормального стану дерев)

Відмирання та всихання дерев

Ступінь пошкодження, ураження: слабке
(поодинокі, слабке, середнє, сильне)

Вид розподілу пошкоджених дерев: груповий
(поодинокі, груповий, куртинний)

Обсяг ушкодженої деревини на 1 гектарі (окомірно) 20 куб. метрів, у тому числі сухостійної 1 куб. метрів

Ознаки погіршення стану лісових насаджень виявив:

Майстер
(посада)

[підпис]
(підпис)

М.О. Вознюк
(ініціали та прізвище)

18 02 2021 року

Помічник лісничого

[підпис]
(підпис)

Вернигора Р. І.
(ініціали та прізвище)

(лісничий (помічник лісничого))

18 02 2021 року

Висновок інженера відділу (сектору) охорони і захисту лісу державного лісгосподарського (лісомисливського) підприємства або представника державного спеціалізованого лісозахисного підприємства щодо необхідності здійснення лісозахисних чи інших заходів з поліпшення санітарного стану лісів за результатами огляду санітарного стану лісової ділянки:

потребує проведення СРВ (верхівковий короїд)

Інженер ЛВ
(посада)

[підпис]
(підпис)

В.М. Бовкун
(ініціали та прізвище)

18 02 2021 року

Додаток 2
до Санітарних правил

ПОВІДОМЛЕННЯ
про появу ознак погіршення санітарного стану лісових насаджень

Житомирська область
(Автономна Республіка Крим, область)

ДП "Радомишльське ЛМГ
(найменування власника лісів, постійного лісокористувача)

Лісництво Радомишльське урочище _____
квартал № 53 виділ № 11 ділянка № 2 площа 14,3 гектарів

Таксаційна характеристика насадження

Склад 100% Р, вік 76 років, бонітет 1А, середній діаметр 28 сантиметрів, середня висота 17 метрів, повнота 0,7, тип лісу бгдс, рельєф рівнинний, експозиція _____, ґрунт дерново-підзолистий, підріст _____, підлісок _____

Лісопатологічна характеристика насадження

Вид пошкодження насадження (лісова пожежа, буревій, сніголам, обледеніння, відмирання та всихання дерев, захаращеність, об'їдання шкідниками хвої/листя, наявність гусені, масовий літ метеликів, опадання хвої/листя, відлущення кори на стовбурах та інші ознаки, не характерні для нормального стану дерев)

Відмирання та всихання дерев

Ступінь пошкодження, ураження: слабке
(поодинокі, слабке, середнє, сильне)

Вид розподілу пошкоджених дерев: груповий
(поодинокий, груповий, куртинний)

Обсяг ушкодженої деревини на 1 гектарі (окомірно) 25 куб. метрів, у тому числі сухостійної 21 куб. метрів

Ознаки погіршення стану лісових насаджень виявив:

<u>Майстер</u>	<u>[підпис]</u>	<u>І.М. Гусаренко</u>
(посада)	(підпис)	(ініціали та прізвище)
<u>18 02 2021 року</u>		
<u>Помічник лісничого</u>	<u>[підпис]</u>	<u>Вернигора Р. І.</u>
(лісничий (помічник лісничого))	(підпис)	(ініціали та прізвище)
<u>18 02 2021 року</u>		

Висновок інженера відділу (сектору) охорони і захисту лісу державного лісгосподарського (лісомисливського) підприємства або представника державного спеціалізованого лісозахисного підприємства щодо необхідності здійснення лісозахисних чи інших заходів з поліпшення санітарного стану лісів за результатами огляду санітарного стану лісової ділянки:

потребує проведення СРВ (верхівковий короїд)

<u>Інженер ЛВ</u>	<u>[підпис]</u>	<u>В.М. Бовкун</u>
(посада)	(підпис)	(ініціали та прізвище)
<u>18 02 2021 року</u>		

Додаток 2
до Санітарних правил

ПОВІДОМЛЕННЯ
про появу ознак погіршення санітарного стану лісових насаджень

Житомирська область
(Автономна Республіка Крим, область)

ДП "Радомишльське ЛМГ
(найменування власника лісів, постійного лісокористувача)

Лісництво Радомишльське урочище _____
квартал № 53 виділ № 1 ділянка № _____ площа 40 гектарів

Таксаційна характеристика насадження

Склад 109+09, вік 75 років, бонітет 1, середній діаметр 28 сантиметрів,
середня висота 26 метрів, повнота 0,6, тип лісу ВЛДС, рельєф рівнинний,
експозиція _____, ґрунт дерново-підзолистий, підріст _____, підлісок _____

Лісопатологічна характеристика насадження

Вид пошкодження насадження (лісова пожежа, буревій, сніголам, обледеніння, відмирання та всихання дерев, захаращеність, об'їдання шкідниками хвої/листя, наявність гусені, масовий літ метеликів, опадання хвої/листя, відлущення кори на стовбурах та інші ознаки, не характерні для нормального стану дерев)

Відмирання та всихання дерев

Ступінь пошкодження, ураження: середнє
(поодинокі, слабке, середнє, сильне)

Вид розподілу пошкоджених дерев: груповий
(поодинокий, груповий, куртинний)

Обсяг ушкодженої деревини на 1 гектарі (окомірно) 30 куб. метрів, у тому числі сухостійної 28 куб. метрів

Ознаки погіршення стану лісових насаджень виявив:

Майстер
(посада)
18 02 2021 року

(підпис)

І. М. Тисаренко
(ініціали та прізвище)

Помічник лісничого
(лісничий (помічник лісничого))

(підпис)

Вернигора Р. І.
(ініціали та прізвище)

18 02 2021 року

Висновок інженера відділу (сектору) охорони і захисту лісу державного лісогосподарського (лісомисливського) підприємства або представника державного спеціалізованого лісозахисного підприємства щодо необхідності здійснення лісозахисних чи інших заходів з поліпшення санітарного стану лісів за результатами огляду санітарного стану лісової ділянки:

потребує проведення СРВ (верхівковий короїд)

Інженер ЛВ
(посада)

(підпис)

В. М. Павлик
(ініціали та прізвище)

18 02 2021 року

Додаток 2
до Санітарних правил

ПОВІДОМЛЕННЯ
про появу ознак погіршення санітарного стану лісових насаджень

Житомирська область
(Автономна Республіка Крим, область)

ДП "Радомишльське ЛМГ
(найменування власника лісів, постійного лісокористувача)

Лісництво Радомишльське урочище _____
квартал № 65 виділ № 12 ділянка № _____ площа 95 гектарів

Таксаційна характеристика насадження

Склад 109, вік 110 років, бонітет 1, середній діаметр 44 сантиметрів,
середня висота 29 метрів, повнота 95, тип лісу б.д.с., рельєф рівнинний,
експозиція _____, ґрунт дерново-підзолистий, підріст _____, підлісок _____

Лісопатологічна характеристика насадження

Вид пошкодження насадження (лісова пожежа, буревій, сніголам, обледеніння, відмирання та всихання дерев, захарашеність, об'їдання шкідниками хвої/листя, наявність гусені, масовий літ метеликів, опадання хвої/листя, відлущення кори на стовбурах та інші ознаки, не характерні для нормального стану дерев)

відмирання та всихання дерев

Ступінь пошкодження, ураження: середнє
(поодинокі, слабке, середнє, сильне)

Вид розподілу пошкоджених дерев: груповий
(поодинокий, груповий, куртинний)

Обсяг ушкодженої деревини на 1 гектарі (окомірно) 15 куб. метрів, у тому числі сухостійної 10 куб. метрів

Ознаки погіршення стану лісових насаджень виявив:

Майстер (посада)	<u>[підпис]</u> (підпис)	<u>І. М. Гусаренко</u> (ініціали та прізвище)
18 02 2021 року		
Помічник лісничого (лісничий (помічник лісничого))	<u>[підпис]</u> (підпис)	<u>Вернигора Р. І.</u> (ініціали та прізвище)
18 02 2021 року		

Висновок інженера відділу (сектору) охорони і захисту лісу державного лісгосподарського (лісомисливського) підприємства або представника державного спеціалізованого лісозахисного підприємства щодо необхідності здійснення лісозахисних чи інших заходів з поліпшення санітарного стану лісів за результатами огляду санітарного стану лісової ділянки:

потребує проведення СРВ (верхівковий короїд)

Інженер ЛВ (посада)	<u>[підпис]</u> (підпис)	<u>В. М. Бовсун</u> (ініціали та прізвище)
18 02 2021 року		

Додаток 2
до Санітарних правил

ПОВІДОМЛЕННЯ
про появу ознак погіршення санітарного стану лісових насаджень

Житомирська область
(Автономна Республіка Крим, область)

ДП "Радомишльське ЛМГ
(найменування власника лісів, постійного лісокористувача)

Лісництво Радомишльське урочище _____
квартал № 66 виділ № 5 ділянка № _____ площа 1,4 гектарів

Таксаційна характеристика насадження

Склад 100% Д, вік 71 років, бонітет 14, середній діаметр 32 сантиметрів,
середня висота 27 метрів, повнота 97, тип лісу В&ДС, рельєф рівнинний,
експозиція _____, ґрунт дерново-підзолистий, підріст _____, підлісок _____

Лісопатологічна характеристика насадження

Вид пошкодження насадження (лісова пожежа, буревій, сніголам, обледеніння, відмирання та всихання дерев, захаращеність, об'їдання шкідниками хвої/листя, наявність гусені, масовий літ метеликів, опадання хвої/листя, відлущення кори на стовбурах та інші ознаки, не характерні для нормального стану дерев)

відмирання та всихання дерев

Ступінь пошкодження, ураження: слабке
(поодинокі, слабке, середнє, сильне)

Вид розподілу пошкоджених дерев: груповий
(поодинокий, груповий, куртинний)

Обсяг ушкодженої деревини на 1 гектарі (окомірно) 15 куб. метрів, у тому числі сухостійної 2 куб. метрів

Ознаки погіршення стану лісових насаджень виявив:

<u>Майстер</u>	<u>[підпис]</u>	<u>І.М. Лисарченко</u>
(посада)	(підпис)	(ініціали та прізвище)
<u>18 02 2021 року</u>		
<u>Помічник лісничого</u>	<u>[підпис]</u>	<u>Вернигора Р. І.</u>
(лісничий (помічник лісничого))	(підпис)	(ініціали та прізвище)
<u>18 02 2021 року</u>		

Висновок інженера відділу (сектору) охорони і захисту лісу державного лісогосподарського (лісомисливського) підприємства або представника державного спеціалізованого лісозахисного підприємства щодо необхідності здійснення лісозахисних чи інших заходів з поліпшення санітарного стану лісів за результатами огляду санітарного стану лісової ділянки:

потребує проведення СРВ (верхівковий короїд)

<u>Інженер ЛВ</u>	<u>[підпис]</u>	<u>В.М. Волхун.</u>
(посада)	(підпис)	(ініціали та прізвище)
<u>18 02 2021 року</u>		

Додаток 2
до Санітарних правил

ПОВІДОМЛЕННЯ
про появу ознак погіршення санітарного стану лісових насаджень

Житомирська область
(Автономна Республіка Крим, область)

ДП "Радомишльське ЛМГ
(найменування власника лісів, постійного лісокористувача)

Лісництво Радомишльське урочище _____
квартал № 69 виділ № 1 ділянка № 3 площа 52 гектарів

Таксаційна характеристика насаджень

Склад 109+9, вік 76 років, бонітет 1, середній діаметр 28 сантиметрів,
середня висота 26 метрів, повнота 96, тип лісу ВЛРС, рельєф рівнинний,
експозиція _____, ґрунт дерново-підзолистий, підріст _____, підлісок _____

Лісопатологічна характеристика насаджень

Вид пошкодження насаджень (лісова пожежа, буревій, сніголам, обледеніння, відмирання та всихання дерев, захаращеність, об'їдання шкідниками хвої/листя, наявність гусені, масовий літ метеликів, опадання хвої/листя, відлущення кори на стовбурах та інші ознаки, не характерні для нормального стану дерев)

Відмирання та всихання дерев

Ступінь пошкодження, ураження: слабке
(поодинокі, слабке, середнє, сильне)

Вид розподілу пошкоджених дерев: груповий
(поодинокий, груповий, куртинний)

Обсяг ушкодженої деревини на 1 гектарі (окомірно) 20 куб. метрів, у тому числі сухостійної 18 куб. метрів

Ознаки погіршення стану лісових насаджень виявив:

<u>Ст майстер</u>	<u>[підпис]</u>	<u>Р.В. Гусаренко</u>
(посада)	(підпис)	(ініціали та прізвище)
<u>16 02 2021 року</u>		
<u>Помічник лісничого</u>	<u>[підпис]</u>	<u>Вернигора Р. І.</u>
(лісничий (помічник лісничого))	(підпис)	(ініціали та прізвище)
<u>16 02 2021 року</u>		

Висновок інженера відділу (сектору) охорони і захисту лісу державного лісогосподарського (лісомисливського) підприємства або представника державного спеціалізованого лісозахисного підприємства щодо необхідності здійснення лісозахисних чи інших заходів з поліпшення санітарного стану лісів за результатами огляду санітарного стану лісової ділянки:

потребує проведення СРВ (верхівковий короїд)

<u>Інженер ЛВ</u>	<u>[підпис]</u>	<u>В. М. Бовкун</u>
(посада)	(підпис)	(ініціали та прізвище)
<u>16 02 2021 року</u>		

Додаток 2
до Санітарних правил

ПОВІДОМЛЕННЯ
про появу ознак погіршення санітарного стану лісових насаджень

Житомирська область
(Автономна Республіка Крим, область)

ДП "Радомишльське ЛМГ
(найменування власника лісів, постійного лісокористувача)

Лісництво Радомишльське урочище _____
квартал № 69 виділ № 5 ділянка № _____ площа 0,5 гектарів

Таксаційна характеристика насаджень

Склад 100% бер., вік 76 років, бонітет IV, середній діаметр 36 сантиметрів, середня висота 19 метрів, повнота 0,7, тип лісу ВЛДС, рельєф рівнинний, експозиція _____, ґрунт дерново-підзолистий, підріст _____, підлісок _____

Лісопатологічна характеристика насаджень

Вид пошкодження насаджень (лісова пожежа, буревій, сніголам, обледеніння, відмирання та всихання дерев, захаращеність, об'їдання шкідниками хвої/листя, наявність гусені, масовий літ метеликів, опадання хвої/листя, відлущення кори на стовбурах та інші ознаки, не характерні для нормального стану дерев)

Відмирання та всихання дерев

Ступінь пошкодження, ураження: середнє
(поодинокі, слабке, середнє, сильне)

Вид розподілу пошкоджених дерев: груповий
(поодинокий, груповий, куртинний)

Обсяг ушкодженої деревини на 1 гектарі (окомірно) 52 куб. метрів, у тому числі сухостійної 47 куб. метрів

Ознаки погіршення стану лісових насаджень виявив:

Ст майстер _____	<u>[Підпис]</u>	<u>І. В. Гусаренко</u>
(посада)	(підпис)	(ініціали та прізвище)
16 02 2021 року		
Помічник лісничого _____	<u>[Підпис]</u>	<u>Вернигора Р. І.</u>
(лісничий (помічник лісничого))	(підпис)	(ініціали та прізвище)
16 02 2021 року		

Висновок інженера відділу (сектору) охорони і захисту лісу державного лісогосподарського (лісомисливського) підприємства або представника державного спеціалізованого лісозахисного підприємства щодо необхідності здійснення лісозахисних чи інших заходів з поліпшення санітарного стану лісів за результатами огляду санітарного стану лісової ділянки:

потребує проведення СРВ (верхівковий короїд)

Інженер ЛВ _____	<u>[Підпис]</u>	<u>В. М. Бовкун</u>
(посада)	(підпис)	(ініціали та прізвище)

16 02 2021 року

Додаток 2
до Санітарних правил

ПОВІДОМЛЕННЯ
про появу ознак погіршення санітарного стану лісових насаджень

Житомирська область
(Автономна Республіка Крим, область)

ДП "Радомишльське ЛМГ
(найменування власника лісів, постійного лісокористувача)

Лісництво Радомишльське урочище _____
квартал № 70 виділ № 1 ділянка № _____ площа 6,2 гектарів

Таксаційна характеристика насадження

Склад 100% Д + Б + В + Л, вік 79 років, бонітет 1, середній діаметр 30 сантиметрів, середня висота 26 метрів, повнота 97, тип лісу ВЛДС, рельєф рівнинний, експозиція _____, ґрунт дерново-підзолистий, підріст _____, підлісок _____

Лісопатологічна характеристика насадження

Вид пошкодження насадження (лісова пожежа, буревій, сніголам, обледеніння, відмирання та всихання дерев, захаращеність, об'їдання шкідниками хвої/листя, наявність гусені, масовий літ метеликів, опадання хвої/листя, відлущення кори на стовбурах та інші ознаки, не характерні для нормального стану дерев)

відмирання та всихання дерев

Ступінь пошкодження, ураження: слабке
(поодинокі, слабке, середнє, сильне)

Вид розподілу пошкоджених дерев: груповий
(поодинокі, груповий, куртинний)

Обсяг ушкодженої деревини на 1 гектарі (окомірно) 10 куб. метрів, у тому числі сухостійної 18 куб. метрів

Ознаки погіршення стану лісових насаджень виявив:

Ст майстер _____ (посада) _____ (підпис) І. М. Тисоренко (ініціали та прізвище)

16 02 2021 року
Помічник лісничого _____ (лісничий (помічник лісничого) _____ (підпис) Вернигора Р. І. (ініціали та прізвище)

16 02 2021 року

Висновок інженера відділу (сектору) охорони і захисту лісу державного лісогосподарського (лісомисливського) підприємства або представника державного спеціалізованого лісозахисного підприємства щодо необхідності здійснення лісозахисних чи інших заходів з поліпшення санітарного стану лісів за результатами огляду санітарного стану лісової ділянки:

потребує проведення СРВ (коренева губка)

Інженер ЛВ _____ (посада) _____ (підпис) В. М. Бовкун (ініціали та прізвище)

16 02 2021 року

Додаток 2
до Санітарних правил

ПОВІДОМЛЕННЯ
про появу ознак погіршення санітарного стану лісових насаджень

Житомирська область
(Автономна Республіка Крим, область)

ДП "Радомишльське ЛМГ
(найменування власника лісів, постійного лісокористувача)

Лісництво Радомишльське урочище _____
квартал № 72 виділ № 6 ділянка № _____ площа 50 гектарів

Таксаційна характеристика насаджень

Склад Сх/Вл+бт/Вб/Вд вік 84 років, бонітет 1, середній діаметр 28 сантиметрів, середня висота 23 метрів, повнота 97, тип лісу ВЛДС, рельєф рівнинний, експозиція _____, ґрунт дерново-підзолистий, підріст _____, підлісок _____

Лісопатологічна характеристика насаджень

Вид пошкодження насаджень (лісова пожежа, буревій, сніголам, обледеніння, відмирання та всихання дерев, захаращеність, об'їдання шкідниками хвої/листя, наявність гусені, масовий літ метеликів, опадання хвої/листя, відлущення кори на стовбурах та інші ознаки, не характерні для нормального стану дерев)



відмирання та всихання дерев

Ступінь пошкодження, ураження: середнє
(поодинокі, слабке, середнє, сильне)

Вид розподілу пошкоджених дерев: груповий
(поодинокий, груповий, куртинний)


Обсяг ушкодженої деревини на 1 гектарі (окомірно) 25 куб. метрів, у тому числі сухостійної 20 куб. метрів

Ознаки погіршення стану лісових насаджень виявив:

Ст майстер		<u>І. М. Ясифенко</u>
(посада)	(підпис)	(ініціали та прізвище)
<u>16 02 2021</u> року		
Помічник лісничого		<u>Вернигора Р. І.</u>
(лісничий (помічник лісничого))	(підпис)	(ініціали та прізвище)
<u>16 02 2021</u> року		

Висновок інженера відділу (сектору) охорони і захисту лісу державного лісогосподарського (лісомисливського) підприємства або представника державного спеціалізованого лісозахисного підприємства щодо необхідності здійснення лісозахисних чи інших заходів з поліпшення санітарного стану лісів за результатами огляду санітарного стану лісової ділянки:

потребує проведення СРВ (коренева губка)

Інженер ЛВ		<u>В. М. Бовкун</u>
(посада)	(підпис)	(ініціали та прізвище)
<u>16 02 2021</u> року		

ПОВІДОМЛЕННЯ
про появу ознак погіршення санітарного стану лісових насадженьЖитомирська область
(Автономна Республіка Крим, область)ДП "Радомишльське ЛМГ
(найменування власника лісів, постійного лісокористувача)Лісництво Радомишльське урочище _____
квартал № 74 виділ № 12 ділянка № 1 площа 49 гектарів

Таксаційна характеристика насадження

Склад 109+Бп, вік 58 років, бонітет 1, середній діаметр 14 сантиметрів,
середня висота 21 метрів, повнота 97, тип лісу В20С, рельєф рівнинний,
експозиція _____, ґрунт дерново-підзолистий, підріст _____, підлісок _____

Лісопатологічна характеристика насадження

Вид пошкодження насадження (лісова пожежа, буревій, сніголам, обледеніння, відмирання та всихання дерев, захаращеність, об'їдання шкідниками хвої/листя, наявність гусені, масовий літ метеликів, опадання хвої/листя, відлущення кори на стовбурах та інші ознаки, не характерні для нормального стану дерев)

Відмирання та всихання деревСтупінь пошкодження, ураження: слабке
(поодинокі, слабке, середнє, сильне)Вид розподілу пошкоджених дерев: груповий
(поодинокий, груповий, куртинний)Обсяг ушкодженої деревини на 1 гектарі (окомірно) 20 куб. метрів, у тому числі сухостійної 18 куб. метрів

Ознаки погіршення стану лісових насаджень виявив:

Ст майстер

(посада)

16 02 2021 року

Помічник лісничого

(лісничий (помічник
лісничого)16 02 2021 року

(підпис)

(підпис)

І. М. Яценко
(ініціали та прізвище)Вернигора Р. І.
(ініціали та прізвище)

Висновок інженера відділу (сектору) охорони і захисту лісу державного лісогосподарського (лісомисливського) підприємства або представника державного спеціалізованого лісозахисного підприємства щодо необхідності здійснення лісозахисних чи інших заходів з поліпшення санітарного стану лісів за результатами огляду санітарного стану лісової ділянки:

потребує проведення СРВ (верхівковий короїд)

Інженер ЛВ

(посада)

16 02 2021 року

(підпис)

В. М. Бовкун
(ініціали та прізвище)

Додаток 2
до Санітарних правил

ПОВІДОМЛЕННЯ
про появу ознак погіршення санітарного стану лісових насаджень

Житомирська область
(Автономна Республіка Крим, область)

ДП "Радомишльське ЛМГ
(найменування власника лісів, постійного лісокористувача)

Лісництво Радомишльське урочище _____
квартал № 30 виділ № 14 ділянка № 1 площа 0,7 гектарів

Таксаційна характеристика насадження

Склад 100% дуб + бп, вік 86 років, бонітет 1А, середній діаметр 36 сантиметрів, середня висота 28 метрів, повнота 0,7, тип лісу В30с, рельєф рівнинний, експозиція _____, ґрунт дерново-підзолистий, підріст _____, підлісок _____

Лісопатологічна характеристика насадження

Вид пошкодження насадження (лісова пожежа, буревій, сніголам, обледеніння, відмирання та всихання дерев, захаращеність, об'їдання шкідниками хвої/листя, наявність гусені, масовий літ метеликів, опадання хвої/листя, відлущення кори на стовбурах та інші ознаки, не характерні для нормального стану дерев)



Відмирання та всихання дерев

Ступінь пошкодження, ураження: сильне
(поодинокі, слабке, середнє, сильне)

Вид розподілу пошкоджених дерев: груповий
(поодинокий, груповий, куртинний)

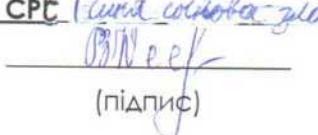
Обсяг ушкодженої деревини на 1 гектарі (окомірно) 411 куб. метрів, у тому числі сухостійної 400 куб. метрів

Ознаки погіршення стану лісових насаджень виявив:

<u>Майстер</u>		<u>Т.М. Анонекін</u>
(посада)	(підпис)	(ініціали та прізвище)
<u>17 02 2021 року</u>		
<u>Помічник лісничого</u>		<u>Вернигора Р. І.</u>
(лісничий (помічник лісничого))	(підпис)	(ініціали та прізвище)
<u>17 02 2021 року</u>		

Висновок інженера відділу (сектору) охорони і захисту лісу державного лісогосподарського (лісомисливського) підприємства або представника державного спеціалізованого лісозахисного підприємства щодо необхідності здійснення лісозахисних чи інших заходів з поліпшення санітарного стану лісів за результатами огляду санітарного стану лісової ділянки:

потребує проведення СРС (лісова содова загроза)

<u>Інженер ЛВ</u>		<u>В.М. Товкун</u>
(посада)	(підпис)	(ініціали та прізвище)
<u>17 02 2021 року</u>		

ПОВІДОМЛЕННЯ
про появу ознак погіршення санітарного стану лісових насаджень

Житомирська область
(Автономна Республіка Крим, область)

ДП "Радомишльське ЛМГ"
(найменування власника лісів, постійного лісокористувача)

Лісництво Радомисьльське урочище _____
квартал № 44 виділ № 13 ділянка № 1 площа 03 гектарів

Таксаційна характеристика насадження

Склад 89267+9+0+Вн, вік 71 років, бонітет 1, середній діаметр 32 сантиметрів, середня висота 25 метрів, повнота 06, тип лісу б30с, рельєф рівнинний, експозиція _____, ґрунт дерново-підзолистий, підріст _____, підлісок _____

Лісопатологічна характеристика насадження

Вид пошкодження насадження (лісова пожежа, буревій, сніголам, обледеніння, відмирання та всихання дерев, захарашеність, об'їдання шкідниками хвої/листя, наявність гусені, масовий літ метеликів, опадання хвої/листя, відлущення кори на стовбурах та інші ознаки, не характерні для нормального стану дерев)

відмирання та всихання дерев

Ступінь пошкодження, ураження: сильне
(поодинокі, слабке, середнє, сильне)

Вид розподілу пошкоджених дерев: груповий
(поодинокий, груповий, куртинний)

Обсяг ушкодженої деревини на 1 гектарі (окомірно) 153 куб. метрів, у тому числі сухостійної 140 куб. метрів

Ознаки погіршення стану лісових насаджень виявив:

Майстер _____ М.І. Вознюк _____
(посада) (підпис) (ініціали та прізвище)

17 02 2021 року

Помічник лісничого Вернигора Р. І.
(лісничий (помічник лісничого)) (підпис) (ініціали та прізвище)

17 02 20 21 року

Висновок інженера відділу (сектору) охорони і захисту лісу державного лісгосподарського (лісомисливського) підприємства або представника державного спеціалізованого лісозахисного підприємства щодо необхідності здійснення лісозахисних чи інших заходів з поліпшення санітарного стану лісів за результатами огляду санітарного стану лісової ділянки:

Інженер ЛВ _____ В.М. Бовчук
(посада) (підпис) (ініціали та прізвище)

17 02 20 21 року

Додаток 2
до Санітарних правил

ПОВІДОМЛЕННЯ
про появу ознак погіршення санітарного стану лісових насаджень

Житомирська область
(Автономна Республіка Крим, область)

ДП "Радомишльське ЛМГ
(найменування власника лісів, постійного лісокористувача)

Лісництво Радомишльське урочище _____
квартал № 47 виділ № 21 ділянка № 1 площа 0,3 гектарів

Таксаційна характеристика насадження

Склад 100% дуб + береза, вік 91 років, бонітет 1, середній діаметр 36 сантиметрів, середня висота 27 метрів, повнота 0,3, тип лісу Б20С, рельєф рівнинний, експозиція _____, ґрунт дерново-підзолистий, підріст _____, підлісок _____

Лісопатологічна характеристика насадження

Вид пошкодження насадження (лісова пожежа, буревій, сніголам, обледеніння, відмирання та всихання дерев, захаращеність, об'їдання шкідниками хвої/листя, наявність гусені, масовий літ метеликів, опадання хвої/листя, відлущення кори на стовбурах та інші ознаки, не характерні для нормального стану дерев)

Відмирання та всихання дерев

Ступінь пошкодження, ураження: сильне
(поодинокі, слабке, середнє, сильне)

Вид розподілу пошкоджених дерев: груповий
(поодинокий, груповий, куртинний)

Обсяг ушкодженої деревини на 1 гектарі (окомірно) 40 куб. метрів, у тому числі сухостійної 35 куб. метрів

Ознаки погіршення стану лісових насаджень виявив:

<u>Ст майстер</u>	<u>[підпис]</u>	<u>М.О. Воржюк</u>
(посада)	(підпис)	(ініціали та прізвище)
<u>18 02 2021 року</u>		
<u>Помічник лісничого</u>	<u>[підпис]</u>	<u>Вернигора Р. І.</u>
(лісничий (помічник лісничого))	(підпис)	(ініціали та прізвище)
<u>18 02 2021 року</u>		

Висновок інженера відділу (сектору) охорони і захисту лісу державного лісогосподарського (лісомисливського) підприємства або представника державного спеціалізованого лісозахисного підприємства щодо необхідності здійснення лісозахисних чи інших заходів з поліпшення санітарного стану лісів за результатами огляду санітарного стану лісової ділянки:

потребує проведення СРС (верхівковий короїд)

<u>Інженер ЛВ</u>	<u>[підпис]</u>	<u>В. М. Бовкун</u>
(посада)	(підпис)	(ініціали та прізвище)
<u>18 02 2021 року</u>		

ПОВІДОМЛЕННЯ
про появу ознак погіршення санітарного стану лісових насадженьЖитомирська область
(Автономна Республіка Крим, область)ДП "Радомишльське ЛМГ
(найменування власника лісів, постійного лісокористувача)Лісництво Радомишльське урочище _____
квартал № 47 виділ № 21 ділянка № 2 площа 0,5 гектарів

Таксаційна характеристика насадження

Склад 100% Д + Бп + Вил, вік 91 років, бонітет 1, середній діаметр 36 сантиметрів, середня висота 47 метрів, повнота 0,3, тип лісу ВЛДС, рельєф рівнинний, експозиція _____, ґрунт дерново-підзолистий, підріст _____, підлісок _____

Лісопатологічна характеристика насадження


Вид пошкодження насадження (лісова пожежа, буревій, сніголам, обледеніння, відмирання та всихання дерев, захаращеність, об'їдання шкідниками хвої/листя, наявність гусені, масовий літ метеликів, опадання хвої/листя, відлущення кори на стовбурах та інші ознаки, не характерні для нормального стану дерев)

Відмирання та всихання деревСтупінь пошкодження, ураження: сильне
(поодинокі, слабке, середнє, сильне)Вид розподілу пошкоджених дерев: груповий
(поодинокі, груповий, куртинний)Обсяг ушкодженої деревини на 1 гектарі (окомірно) 70 куб. метрів, у тому числі сухостійної 65 куб. метрів

Ознаки погіршення стану лісових насаджень виявив:

Ст майстер _____ (посада)	 (підпис)	<u>М. О. Воржюк</u> (ініціали та прізвище)
18 02 2021 року		
Помічник лісничого _____ (лісничий (помічник лісничого))	 (підпис)	<u>Вернигора Р. І.</u> (ініціали та прізвище)
18 02 2021 року		

Висновок інженера відділу (сектору) охорони і захисту лісу державного лісогосподарського (лісомисливського) підприємства або представника державного спеціалізованого лісозахисного підприємства щодо необхідності здійснення лісозахисних чи інших заходів з поліпшення санітарного стану лісів за результатами огляду санітарного стану лісової ділянки:

_____ <u>потребує проведення СРС</u> (верхівковий короїд)		
Інженер ЛВ _____ (посада)	 (підпис)	<u>В. М. Бовкун</u> (ініціали та прізвище)
18 02 2021 року		

А К Т
поточного лісопатологічного обстеження

04 березня 2021 року

м. Радомишль

Мною, провідним інженером-лісопатологом ДСЛП «Вінницялісозахист» Двораківським Ю.А., за участю головного лісничого ДП «Радомишльське лісомисливське господарство» Самоплавського С.К., начальника відділу лісового господарства ДП «Радомишльське лісомисливське господарство» Масного В.А. в присутності посадових осіб Краснобірського, Поташнянського, Потіївського, Кримоцького, Білківського та Радомишльського лісництв на підставі листа ДП «Радомишльське лісомисливське господарство» № 195 від 22.02.2021 року в період з 25 по 26 лютого та з 01 по 04 березня 2021 року провели поточне лісопатологічне обстеження насаджень, які належать ДП «Радомишльське лісомисливське господарство» і знаходяться на території вище перерахованих лісництв. В результаті обстеження встановлено наступне:

Поташнянське лісництво: по маршрутному ходу було обстежено лісові насадження в наступних кварталах: кв. 11, 13, 17, 20, 29, 40, 41, 44, 54, 68, 69.

Обстежені деревостани в основному представлені різновіковими чистими та мішаними насадженнями з головною породою Сз. Всього обстежена площа по лісництву складає 43,9 га. В результаті обстеження встановлено слідуючі причини розладнання насаджень та призначення заходів з поліпшення санітарного стану лісів:

Верхівковий короїд – 42,8 га;

Синя соснова златка – 0,5 га;

Стійка низова пожежа свіжа – 0,6 га.

Рекомендовано провести СРВ на загальній площі – 42,5 га;

СРС на загальній площі – 1,4 га.

Потіївське лісництво: по маршрутному ходу було обстежено лісові насадження в наступних кварталах: кв. 17, 19, 20, 21, 23, 26, 43, 56, 75, 76.

Обстежені деревостани в основному представлені різновіковими чистими та мішаними насадженнями з головною породою Сз. Всього обстежена площа по лісництву складає 44,4 га. В результаті обстеження встановлено слідуючі причини розладнання насаджень та призначення заходів з поліпшення санітарного стану лісів:

Верхівковий короїд – 33,3 га;

Коренева губка – 11,1 га.

Рекомендовано провести СРВ на загальній площі – 44,4 га.

Краснобірське лісництво: по маршрутному ходу було обстежено лісові насадження в наступних кварталах: кв. 2, 3, 4, 6, 8, 9, 10, 11, 12, 13, 14, 15, 22, 24, 27, 28, 31, 32, 33, 34, 35, 37, 40, 43, 48, 51, 54, 55, 61.

Обстежені деревостани в основному представлені різновіковими чистими та мішаними насадженнями з головною породою Сз. Всього обстежена площа по лісництву складає 145,3 га. В результаті обстеження встановлено слідуючі причини розладнання насаджень та призначення заходів з поліпшення санітарного стану лісів:

Верхівковий короїд – 66,4 га;

Синя соснова златка – 0,1 га;

Коренева губка – 77,3 га;

Стійка низова пожежа свіжа – 1,5 га.

Рекомендовано провести СРВ на загальній площі – 143,0 га;

СРС на загальній площі – 2,3 га.

Білківське лісництво: по маршрутному ходу було обстежено лісові насадження в наступних кварталах: кв. 28, 32, 48, 54, 78, 80, 108.