

1

КНИГА

обліку осередків шкідників і хвороб лісу

Кримське намісництво
Дд "Радомисльське ЛМГ"

Розпочата 01. 01. 20 20р.

Закінчена _____ 20 ____р.

Назва лісництва	Квартали	Характеристика насаджень	Найменування шкідників, хвороб та інших причин пошкодження лісу. Час виявлення	Площа охоплена шкідниками та хворобами	Інтенсивність зараження (число шкідників на одиницю виміру, м2, дерево і т.д. Характер пошкодження)
1	2	3	4	5	6
Григорівське	51-1	10С3к 1А/В2	Коренева губка	0,8	Середнє
	51-2	8С3к1Бн 1А/В2	— " —	11,5	Середнє
	51-6	10С3к 1А/В2	— " —	0,9	Середнє
	51-21	9С3к1Бн 1А/В2	— " —	4,3	Слабка
	51-23	10С3к 1/В2	— " —	1,5	Слабка
	51-24	10С3к 1/В2	— " —	1,7	Слабка
	51-26	10С3к 1/В2	— " —	2,6	Слабка
	51-28	10С3к 1/В2	— " —	4,7	Слабка
	51-29	9С3к1Бн 1А/В2	— " —	3,3	Слабка
	51-30	9С3к1Бн 1А/В2	— " —	3,1	Слабка
	51-31	9С3к1Бн 1А/В2	— " —	3,4	Слабка
	56-1	9С3к1Бн 1А/В2	— " —	4,8	Слабка
	56-2	10С3к' 1/В2	— " —	4,2	Слабка
	56-5	10С3к 1А/В2	— " —	9,8	Слабка
	56-6	10С3к' 1/В2	— " —	5,4	Слабка
	57-3	10С3к' 1А/В2	— " —	10,8	Слабка
	57-4	10С3к 1А/В2	— " —	11,0	Слабка
	57-5	10С3к 1/В2	— " —	5,2	Слабка
	57-7	10С3к 1А/В2	— " —	5,6	Слабка
	58-5	10С3к 1/В2	— " —	3,3	Слабка
	58-12	10С3к' 1А/В2	— " —	7,3	Слабка
	58-14	10С3к 1А/В2	— " —	0,5	Слабка
	59-19	10С3к 1А/В2	— " —	1,2	Середнє
	59-20	10С3к 1А/В2	— " —	1,0	Слабка
	59-33	10С3к 1А/В2	— " —	1,5	Слабка
	59-42	10С3к' 1А/В2	— " —	2,2	Слабка
	64-1	4С3к3Бн 1А/В2	— " —	7,9	Слабка
	64-2	10С3к 1/В2	— " —	8,6	Слабка
	64-3	10С3к 1/В2	— " —	3,2	Слабка
	64-8	10С3к 1А/В2	— " —	14,2	Слабка

СТЬ
Я
НИКІВ
Ю
2,
Д.
НЯ

Необхідні заходи по боротьбі з шкідниками або хворобами	Характер і час проведених заходів і їх ефективність	Вартість проведених робіт (всього на 1 га)	Характер стану по даним останніх спостережень і час їх проведення	Час затухання осередку і його списання
7	8	9	10	11
СРВ				
СРВ				
СРВ				
СРВ	СРВ-2020р - 4,3га			
СРВ				
СРВ				
СРВ				
ПРХ	СРВ-2020р - 4,7га			
ПРХ				
ПРХ				
СРВ				
СРВ	СРВ-2020р - 4,8га			
ПРХ	ПРХ-2020р - 4,2га			
СРВ	СРВ-2020р - 3,8га			
СРВ				
ПРХ				
СРВ				
ПРХ				
ПРХ	СРВ-2021р - 5,6га			
ПРХ				
ПРХ	ПРХ-2020р - 7,3га			
ПРХ				
ПРХ				
ПРХ				
СРВ				
СРВ				
ПРХ	СРВ-2021р - 7,9га			
ПРХ				
СРВ	СРВ-2020р - 3,2га			
СРВ				

Назва лісництва	Квартали	Характеристика насадження	Найменування шкідників, хвороб та інших причин пошкодження лісу. Час виявлення	Площа охоплена шкідниками та хворобами	Інтенсивність зараження (число шкідників на одиницю виміру, м2, дерево і т.д. Характер пошкодження
1	2	3	4	5	6
К/пшмаєве	64-18	9С _{3к} 1А ₂ 1А/В ₂	Коренева губка	0,2	Слабка
	65-27	10С _{3к} 1/В ₂	— " —	14,6	Слабка
	66-6	10С _{3к} 1А/В ₂	— " —	8,5	Слабка
	67-6	10С _{3к} 1А/В ₂	— " —	5,9	Слабка
	67-14	10С _{3к} 1А/В ₂	— " —	3,7	Середня
	67-18	10С _{3к} 1А/В ₂	— " —	1,6	Слабка
	67-19	10С _{3к} 1А/В ₂	— " —	11,6	Середня
	67-20	10С _{3к} 1А/В ₂	— " —	4,3	Слабка
	67-21	10С _{3к} 1/В ₂	— " —	4,3	Слабка
	67-22	9С _{3к} 1Б ₁ 1А/В ₂	— " —	4,6	Слабка
	67-23	9С _{3к} 1Б ₁ 1А/В ₂	— " —	5,7	Слабка
	69-5	10С _{3к} 1А/В ₂	— " —	3,6	Слабка
	69-20	10С _{3к} 1А/В ₂	— " —	3,7	Слабка
	69-23	10С _{3к} 1А/В ₂	— " —	12,3	Слабка
	70-1	10С _{3к} 1А/В ₂	— " —	9,5	Слабка
	70-2	10С _{3к} 1А/В ₂	— " —	6,2	Слабка
	70-10	10С _{3к} 1А/В ₂	— " —	7,3	Слабка
	70-13	10С _{3к} 1А/В ₂	— " —	2,5	Слабка
	70-18	10С _{3к} 1А/В ₂	— " —	0,7	Слабка
	70-22	10С _{3к} 1А/В ₂	— " —	0,5	Слабка
	71-1	9С _{3к} 1Б ₁ 1А/В ₂	— " —	17,3	Слабка
	72-20	7С _{3к} 2А ₂ 1Б ₁ 1А/В ₂	— " —	4,8	Слабка
	73-3	10С _{3к} 1А/В ₂	— " —	0,6	Слабка
	74-6	10С _{3к} 1/В ₂	— " —	0,9	Слабка
	74-8	10С _{3к} 1/В ₂	— " —	24,9	Слабка
	74-10	10С _{3к} 1А/В ₂	— " —	5,5	Слабка
	74-11	10С _{3к} 1А/В ₂	— " —	7,5	Середня
	75-12	9С _{3к} 1А ₂ 1/В ₂	— " —	2,1	Слабка
	75-14	10С _{3к} 1А/В ₂	— " —	2,9	Слабка
	75-16	9С _{3к} 1Б ₁ 1А/В ₂	— " —	2,9	Слабка

Необхідні заходи по боротьбі з шкідниками або хворобами	Характер і час проведених заходів і їх ефективність	Вартість проведених робіт (всього на 1 га)	Характер стану по даним останніх спостережень і час їх проведення	Час затухання осередку і його списання
7	8	9	10	11
СРВ				
СРВ				
ПРХ	СРВ-2021р-8,5га			
ПРХ	СРВ-2021р-5,9га			
ПРХ				
ПРХ				
ПРХ				
ПРХ	СРВ-2021р-4,5га			
ПРХ				
ПРХ	СРВ-2021р-4,6га			
ПРХ	СРВ-2021р-5,7га			
СРВ	СРВ-2020р-3,6га			
ПРХ	СРВ-2020р-3,7га			
СРВ				
СРВ				
СРВ	СРВ-2020р-6,2га			
СРВ	СРВ-2020р-7,3га			
СРВ	СРВ-2021р-2,5га			
СРВ				
СРВ				
СРВ				
СРВ	СРВ-2020р-4,8га			
СРВ				
СРВ				
СРВ				
СРВ				
ПРХ				
СРВ	СРВ-2021р-2,1га			
ПРХ	СРВ-2020р-2,9га			
ПРХ				

Назва лісництва	Квартали	Характеристика насадження	Найменування шкідників, хвороб та інших причин пошкодження лісу. Час виявлення	Площа охоплена шкідниками та хворобами	Інтенсивність зараження (число шкідників на одиницю виміру, м2, дерево і т.д. Характер пошкодження
1	2	3	4	5	6
Кривошанське	75-18	10С ₃ 1/В ₂	Коренева цврка	10,0	Слабка
	75-19	10С ₃ 2/А ₂	— " —	1,1	Слабка
	75-22	10С ₃ 1/В ₂	— " —	0,6	Слабка
	75-29	10С ₃ 1/В ₂	— " —	8,6	Слабка
				346,5	
Кривошанське	8-19	10С ₃ 1/В ₂	Трутовик дубовий	6,4	Слабка
Кривошанське	8-15	7В ₁ 1/А ₂ 2С ₃ 2/С ₄	Трутовик осиковий	1,3	Слабка
	8-18	8С ₃ 2В ₁ 1/С ₃	— " —	4,4	Середнє
	73-5	10С ₃ 1/В ₁	— " —	0,3	Середнє
				6,0	
Кривошанське	50-2	10С ₃ 1/В ₂	Короїд вершинний	0,3	Вільна
	50-12	1/В ₂	— " —	3,0	Сильна
	51-25	10С ₃ 1А/В ₁	— " —	0,3	Сильна
	51-27	10С ₃ 1А/В ₂	— " —	0,5	Сильна
	53-2	10С ₃ 1А/В ₂	— " —	0,1	Сильна
	53-11	10С ₃ 1/В ₂	— " —	0,2	Сильна
	53-12	10С ₃ 1/В ₃	— " —	0,5	Сильна
	55-1	10С ₃ 1А/В ₂	— " —	0,3	Сильна
	56-10	10С ₃ 1А/В ₂	— " —	0,4	Сильна
	58-7	10С ₃ 1/В ₂	— " —	0,3	Сильна
	59-36	8С ₃ 2В ₁ 1/В ₂	— " —	0,5	Сильна
	60-7	10С ₃ 1А/В ₂	— " —	0,6	Сильна
	61-19	10С ₃ 1/В ₂	— " —	0,4	Сильна
	62-6	10С ₃ 1А/В ₂	— " —	1,3	Сильна
	64-4	10С ₃ 1А/В ₂	— " —	0,5	Сильна
	64-13	10С ₃ 1/В ₂	— " —	0,4	Сильна
	65-26	10С ₃ 1/В ₂	— " —	0,3	Сильна
	65-28	10С ₃ 1/В ₂	— " —	0,2	Сильна
	68-9	10С ₃ 1/В ₂	— " —	0,4	Сильна

[illegible]

Назва лісництва	Квартали	Характеристика насаджень	Найменування шкідників, хвороб та інших причин пошкодження лісу. Час виявлення	Площа охоплена шкідниками та хворобами	Інтенсивність зараження (число шкідників на одиницю виміру, м2, дерево і т.д. Характер пошкодження
1	2	3	4	5	6
Кримське	69-3	10С3 1А/В2	Короїд верхняний	0,4	Сильна
	69-14	10С3 1А/В2	— " —	2,2	Сильна
	70-6	10С3 1А/В2	— " —	0,5	Сильна
	71-15	10С3 1/В2	— " —	0,9	Сильна
	75-36	8С3 2А2 2/А2	— " —	0,6	Сильна
				15,1	
Записок на 01.01.2021 рік середній шкідників					
шкідники лісу: вершківський короїд - 64 са; 2-хвилю лісу:					
трутовик дубовий - 3 са; трутовик осиковий - 6 са.					
Кримське	3-9	9С3 1А2 1/В2	Короїд верхняний	4,4	Слабка
	3-10	9С3 1А2 1/В2	— " —	1,3	Слабка
	10-24	7С3 1А2 1В2 1В2 1В2 1В2	— " —	2,0	Слабка
	11-5	10С3 1/В2	— " —	0,8	Слабка
	17-5	10С3 1/В2	— " —	0,8	Середнє
	23-22	10С3+В2 1А/В2	— " —	4,8	Слабка
	25-10	10С3+В2+В2 1/В2	— " —	1,4	Слабка
	26-17	8С3 2А2+В2+В2 1А/В2	— " —	4,5	Слабка
	28-20	10С3+В2+В2 1/В2	— " —	1,4	Слабка
	30-18	9С3 1А2 1/В2	— " —	4,3	Слабка
	40-6	10С3+В2 2/В2	— " —	4,0	Середнє
	47-31	10С3 1А/В2	— " —	1,5	Слабка
	56-7	10С3+В2+В2 1А/В2	— " —	12,4	Слабка
	59-45	10С3+В2 1А/В2	— " —	5,3	Слабка
	65-23	10С3 1А/В2	— " —	2,4	Середнє
	65-25	10С3+В2 1/В2	— " —	4,8	Середнє
	70-12	9С3 1А2+В2+В2 1А/В2	— " —	3,6	Слабка
	72-7	10С3+В2+В2+В2 1А/В2	— " —	1,9	Слабка
	72-8	10С3+В2 1А/В2	— " —	2,3	Слабка
	72-11	10С3+В2+В2 1А/В2	— " —	2,8	Слабка
	73-10	10С3+В2+В2 1А/В2	— " —	2,5	Середнє

Необ
борот
аб

СРС

СРС

СРС

СРС

СРС

і п

Корек

СРС

СРС

СРС

СРС

СРС

СРС

СРС

СРС

СРС

СРС

СРС

СРС

СРС

СРС

СРС

СРС

СРС

СРС

СРС

СРС

СРС

СРС

Необхідні заходи по боротьбі з шкідниками або хворобами	Характер і час проведених заходів і їх ефективність	Вартість проведених робіт (всього на 1 га)	Характер стану по даним останніх спостережень і час їх проведення	Час затухання осередку і його списання
7	8	9	10	11
СРС				
СРС	СРС-2020р-0,92га			
СРС				
СРС				
СРС				
і квдроб лісу всього: - 423га				
Коренева губка - 347га;				
СРВ	СРВ-2021р-1,14га			
СРВ	СРВ-2021р-1,3га			
СРВ	СРВ-2021р-2,02га			
СРВ	СРВ-2021р-0,82га			
СРВ	СРВ-2021р-0,82га			
СРВ	СРВ-2021р-7,82га			
СРВ	СРВ-2021р-1,42га			
СРВ	СРВ-2021р-4,52га			
СРВ	СРВ-2021р-1,42га			
СРВ	СРВ-2021р-4,52га			
СРВ	СРВ-2021р-4,02га			
СРВ	СРВ-2021р-1,52га			
СРВ	СРВ-2021р-12,42га			
СРВ	СРВ-2021р-5,52га			
СРВ	СРВ-2021р-2,42га			
СРВ	СРВ-2021р-4,82га			
СРВ	СРВ-2021р-3,62га			
СРВ	СРВ-2021р-1,92га			
СРВ	СРВ-2021р-2,32га			
СРВ	СРВ-2021р-3,82га			
СРВ	СРВ-2021р-2,52га			

Назва лісництва	Квартали	Характеристика насадження	Найменування шкідників, хвороб та інших причин пошкодження лісу. Час виявлення	Площа охоплена шкідниками та хворобами	Інтенсивність зараження (число шкідників на одиницю виміру, м2, дерево і т.д. Характер пошкодження
1	2	3	4	5	6
Кривошівське	7-27	10С3+А3 1А/В2	Короїд вершинний	1,9	Середнє
	9-5	10С3 1А/В2	— " —	0,6	Слабка
	11-3	10С3 1А/В2	— " —	1,7	Слабка
	19-17-1	10С3+А3 1А/В2	— " —	9,3	Слабка
	19-17-2	10С3+А3 1А/В2	— " —	11,3	Слабка
	26-18-2	8С3+А3+Бн+Вс 1/В2	— " —	11,6	Слабке
	26-18-3	8С3+А3+Бн+Вс 1/В2	— " —	13,5	Слабка
	30-1	10С3+А3 1А/В2	— " —	5,3	Слабке
	30-9	10С3+А3 1А/В2	— " —	5,0	Слабке
	45-23	10С3+А3 1/В2	— " —	3,4	Слабке
	46-19	8С3+А3+Бн 1А/В2	— " —	1,9	Слабка
	64-1	6С3(150)/3С3(20)1Бн 2/В2	— " —	2,4	Слабке
	64-2	10С3+Бн 1А/В2	— " —	0,9	Слабке
	70-9	5С3+А3+1Бн+Вс 1А/В2	— " —	4,6	Середнє
	70-11	10С3+А3+Вс 1А/В2	— " —	1,4	Середнє
	25-33	Загибле нає. 1/В2	— " —	0,3	Сильна
	65-2-1	10С3 1А/В2	— " —	0,1	Сильна
	65-7-1	10С3 1А/В2	— " —	0,1	Сильна
	68-20-1	10С3+А3+Г3+Бн 1А/В2	— " —	0,2	Сильна
	6-9	10С3 1/В2	— " —	5,1	Слабка
	11-8	10С3+А3 1/В2	— " —	2,9	Слабка
	23-21	10С3+Бн 2/В2	— " —	1,0	Сильна
	24-20	9С3+Бн 1/В2	— " —	2,7	Слабка
	39-9-1	10С3 1А/В2	— " —	6,2	Слабка
	39-9-2	10С3 1А/В2	— " —	11,1	Слабка
	40-9	10С3+Бн 1/В2	— " —	6,7	Слабка
	46-3-2	10С3+А3+Бн 1/В2	— " —	15,7	Слабка
	46-3-3	10С3+А3+Бн 1/В2	— " —	10,9	Середнє
	46-3-4	10С3+А3+Бн 1/В2	— " —	13,1	Слабка
	47-3	10С3+Бн 1/В2	— " —	1,2	Середнє

Необхідні заходи по боротьбі з шкідниками або хворобами	Характер і час проведених заходів і їх ефективність	Вартість проведених робіт (всього на 1 га)	Характер стану по даним останніх спостережень і час їх проведення	Час затухання осередку і його списання
7	8	9	10	11,
CPB	CPB-2021p-1,8га			
CPB	CPB-2021p-9,6га			
CPB	CPB-2021p-1,7га			
CPB	CPB-2021p-9,3га			
CPB	CPB-2021p-11,3га			
CPB	CPB-2021p-11,6га			
CPB	CPB-2021p-13,5га			
CPB	CPB-2021p-5,3га			
CPB	CPB-2021p-5,0га			
CPB	CPB-2021p-3,4га			
CPB	CPB-2021p-1,9га			
CPB	CPB-2021p-2,4га			
CPB	CPB-2021p-0,9га			
CPB	CPB-2021p-4,6га			
CPB	CPB-2021p-1,4га			
CPB	CPB-2021p-0,3га			
CPB	CPB-2021p-0,1га			
CPB	CPB-2021p-0,1га			
CPB	CPB-2021p-0,2га			
CPB	CPB-2021p-5,1га			
CPB	CPB-2021p-2,1га			
CPB	CPB-2021p-1,0га			
CPB	CPB-2021p-2,7га			
CPB	CPB-2021p-6,2га			
CPB	CPB-2021p-11,1га			
CPB	CPB-2021p-6,7га			
CPB	CPB-2021p-15,7га			
CPB	CPB-2021p-10,8га			
CPB	CPB-2021p-13,1га			
CPB	CPB-2021p-1,2га			

[illegible]

[illegible]

КНИГА

обліку осередків шкідників і хвороб лісу

Біловодинська лісова господарство

ДП "Біловодинська лісова господарство"

Розпочата 07. 01 2020 р.

Закінчена _____ 20 ____ р.

Назва лісництва	Квартали	Характеристика насадження	Найменування шкідників, хвороб та інших причин пошкодження лісу. Час виявлення	Площа охоплена шкідниками та хворобами	Інтенсивність зараження (число шкідників на одиницю виміру, м2, дерево і т.д. Характер пошкодження)
1	2	3	4	5	6
Білішківка	4-8	9С, 1Б, 1А, В2	короїдні чубаки	1.3	слабка
-11-	12-22	10С, 1, 1, В2	-11-	1.3	слабка
-11-	19-12	9С, 1Б, 1, 1, В2	-11-	11.0	слабка
-11-	29-4	10С, 1, 1, В2	-11-	8.4	слабка
-11-	29-6	9С, 1Б, 1, 1, В2	-11-	9.5	слабка
-11-	30-1	10С, 1, 1, В2	-11-	5.8	слабка
-11-	32-2	10С, 1, 1, В2	-11-	3.6	слабка
-11-	32-17	9С, 1Б, 1, 1, В2	-11-	3.8	слабка
-11-	32-23	10С, 1, 1, В2	-11-	2.7	слабка
-11-	32-25	10С, 1, 1, В2	-11-	1.7	слабка
-11-	32-32	10С, 1, 1, В2	-11-	3.9	середня
-11-	34-14	10С, 1, 1, В2	-11-	0.3	сильна
-11-	43-4	9С, 1Б, 1, 1, В2	-11-	5.0	середня
-11-	43-8	10С, 1, 1, В2	-11-	10.0	слабка
-11-	44-3	9С, 1Б, 1, 1, В2	-11-	25.5	слабка
-11-	44-4	8С, 1Б, 1, 1, В2	-11-	5.0	слабка
-11-	45-1	10С, 1, 1, В2	-11-	10.5	слабка
-11-	45-3	10С, 1, 1, В2	-11-	14.6	слабка
-11-	45-8	8С, 1Б, 1, 1, В2	-11-	4.0	слабка
-11-	45-9	10С, 1, 1, В2	-11-	2.4	слабка
-11-	45-10	10С, 1, 1, В2	-11-	4.5	слабка
-11-	46-1	9С, 1Б, 1, 1, В2	-11-	3.2	слабка
-11-	46-3	10С, 1, 1, В2	-11-	1.2	слабка
-11-	47-3	9С, 1, 1, В2	-11-	7.4	слабка
-11-	47-21	10С, 1, 1, В2	-11-	0.4	слабка
-11-	47-37	10С, 1, 1, В2	-11-	0.6	слабка
-11-	48-10	10С, 1, 1, В2	-11-	1.2	слабка
-11-	48-22	10С, 1, 1, В2	-11-	3.2	слабка
-11-	49-4	10С, 1, 1, В2	-11-	1.4	слабка
-11-	49-8	10С, 1, 1, В2	-11-	0.8	середня

Необхідні заходи по боротьбі з шкідниками або хворобами	Характер і час проведених заходів і їх ефективність	Вартість проведених робіт (всього на 1 га)	Характер стану по даним останніх спостережень і час їх проведення	Час затухання осередку і його списання
7	8	9	10	11
СРВ	СРВ-1010-1.3			
СРВ	СРВ-1010-1.3			
СРВ				
СРВ				
СРВ				
СРВ	СРВ-1010-5.8			
СРВ				
СРВ				
СРВ				
СРВ	СРВ-1010-1.7			
СРВ	СРВ			
СРВ	СРВ-1010-0.3			
СРВ				
СРВ				
СРВ	СРВ-1010-1.35			
ЛРХ				
СРВ	СРВ-1010-1.3 СРВ-1010-2.2			
СРВ	СРВ-1010-1.46			
СРВ				
СРВ				
СРВ				
СРВ				
СРВ				
СРВ				
СРВ				
СРВ	СРВ-1010-1.2			
СРВ				
СРВ				
СРВ				

Назва лісництва	Квартали	Характеристика насадження	Найменування шкідників, хвороб та інших причин пошкодження лісу. Час виявлення	Площа охоплена шкідниками та хворобами	Інтенсивність зараження (число шкідників на одиницю виміру, м2, дерево і т.д. Характер пошкодження
1	2	3	4	5	6
Гіллявіток	49-10	106х, 1, В2	коричневий щетко	3.4	Середнє
-11-	49-11	106х, 1, В2	-11-	73.0	Слабко
-11-	50-7	106х, 1, В2	-11-	5.0	Слабко
-11-	50-9	106х, 1А, В2	-11-	17.0	Слабко
-11-	52-3	106х, 1А, В2	-11-	0.7	Слабко
-11-	53-8	106х, 2, А2	-11-	15.0	Середнє
-11-	54-4	106х, 2, А2	-11-	14.0	Середнє
-11-	54-5	106х, 2, А2	-11-	3.3	Слабко
-11-	54-14	106х, 3, А2	-11-	10.5	Середнє
-11-	55-2	106х, 1, В2	-11-	2.0	Слабко
-11-	55-3	106х, 2, А2	-11-	5.7	Слабко
-11-	55-4	106х, 2, А2	-11-	2.8	Слабко
-11-	55-10	106х, 2, А2	-11-	2.7	Слабко
-11-	55-11	106х, 1, А2	-11-	0.4	Слабко
-11-	55-18	106х, 2, А2	-11-	2.0	Слабко
-11-	56-3	106х, 1, В2	-11-	2.3	Слабко
-11-	56-8	106х, 2, В2	-11-	0.7	Слабко
-11-	57-7	106х, 2, В2	-11-	18.5	Слабко
-11-	57-6	106х, 1, В2	-11-	0.6	Слабко
-11-	57-9	106х, 1, В2	-11-	10.5	Середнє
-11-	57-11	106х, 1, В2	-11-	5.7	Слабко
-11-	57-12	106х, 1, В2	-11-	7.0	Слабко
-11-	59-8	106х, 1А, В2	-11-	6.2	Слабко
-11-	60-7	106х, 1, В2	-11-	6.0	Середнє
-11-	60-5	106х, 1, В2	-11-	77.2	Слабко
-11-	60-7	106х, 1, В2	-11-	3.0	Слабко
-11-	61-8	106х, 1, В2	-11-	5.5	Слабко
-11-	64-20	106х, 1, В2	-11-	17.5	Слабко
-11-	65-29	106х, 1А, В2	-11-	7.0	Слабко
-11-	66-15	106х, 2, В2	-11-	0.5	Слабко

[illegible]

Назва лісництва	Квартали	Характеристика насадження	Найменування шкідників, хвороб та інших причин пошкодження лісу. Час виявлення	Площа охоплена шкідниками та хворобами	Інтенсивність зараження (число шкідників на одиницю виміру, м2, дерево і т.д. Характер пошкодження
1	2	3	4	5	6
<i>Рис. ліс</i>	68-22	10Gr, 1A, B2	коричнева губка	1.2	Слабка
-11-	69-7	10Gr, 1, B2	-11-	0.2	Слабка
-11-	68-2	10Gr, 1, B2	-11-	1.2	Слабка
-11-	68-10	10Gr, 1, B2	-11-	53.5	Середня
-11-	68-11	10Gr, 1, B2	-11-	12.5	Слабка
-11-	69-7	10Gr, 1, B2	-11-	0.5	Слабка
-11-	69-2	10Gr, 1, B2	-11-	44.0	Слабка
-11-	70-1	10Gr, 1A, B2	-11-	11.2	Слабка
-11-	71-8	10Gr, 1, B2	-11-	1.2	Слабка
-11-	71-23	10Gr, 1, B2	-11-	1.2	Слабка
-11-	72-4	10Gr, 1A, B2	-11-	0.7	Слабка
-11-	72-5	10Gr, 1A, B2	-11-	1.5	Середня
-11-	72-6	10Gr, 1A, B2	-11-	2.1	Слабка
-11-	72-10	10Gr, 2, B2	-11-	0.5	Слабка
-11-	72-11	10Gr, 1A, B2	-11-	1.5	Слабка
-11-	72-12	10Gr, 1A, B2	-11-	2.9	Слабка
-11-	72-20	10Gr, 1A, B2	-11-	11.0	Слабка
-11-	72-27	10Gr, 1A, B2	-11-	4.4	Слабка
-11-	72-22	10Gr, 1A, B2	-11-	5.2	Слабка
-11-	72-25	10Gr, 1A, B2	-11-	1.2	Слабка
-11-	72-37	10Gr, 1, B2	-11-	5.5	Слабка
-11-	73-7	10Gr, 1, B2	-11-	8.2	Слабка
-11-	73-3	10Gr, 1A, B2	-11-	3.7	Слабка
-11-	73-4	10Gr, 1A, B2	-11-	2.0	Слабка
-11-	73-17	10Gr, 1, B2	-11-	14.5	Середня
-11-	73-14	10Gr, 2, A2	-11-	0.8	Слабка
-11-	74-5	10Gr, 1A, B2	-11-	8.3	Слабка
-11-	74-6	10Gr, 2, B2	-11-	29.0	Слабка
-11-	75-1	10Gr, 1, B2	-11-	33.0	Слабка
-11-	75-10	10Gr, 1A, B2	-11-	1.0	Середня

Необхідні заходи по боротьбі з шкідниками або хворобами	Характер і час проведених заходів і їх ефективність	Вартість проведених робіт (всього на 1 га)	Характер стану по даним останніх спостережень і час їх проведення	Час затування осередку і його списання
7	8	9	10	11
СРВ				
СРВ				
СРВ				
СРВ				
СРВ				
СРВ				
СРВ				
СРВ	СРВ-7020-110			
СРВ				
СРВ				
СРВ				
СРВ				
СРВ				
СРВ				
СРВ				
СРВ				
СРВ				
ПРХ				
ПРХ				
СРВ				
СРВ				
СРВ				
СРВ				
СРВ				
СРВ	СРВ-7024-90			
СРВ				
СРВ				
СРВ	СРВ-7010-6.5			
СРВ				
СРВ	СРВ-7020-76.3			
СРВ	СРВ-7020-7.6			

Назва лісництва	Квартали	Характеристика насадження	Найменування шкідників, хвороб та інших причин пошкодження лісу. Час виявлення	Площа охоплена шкідниками та хворобами	Інтенсивність зараження (число шкідників на одиницю виміру, м2, дерево і т.д. Характер пошкодження
1	2	3	4	5	6
Тисовий ліс	77-74	100% 1А, В2	немає шкідників	3.0	смабга
-11-	77-79	100% 1А, В2	-11-	3.8	смабга
-11-	79-83	100% 1А, В2	-11-	8.3	смабга
-11-	79-72	100% 1А, В2	-11-	8.5	смабга
-11-	79-76	100% 1А, В2	-11-	2.3	смабга
-11-	80-7	100% 1А, В2	-11-	0.5	смабга
-11-	80-5	100% 1А, В2	-11-	8.0	смабга
-11-	81-6	100% 1, В2	-11-	3.8	смабга
-11-	82-9	100% 1, В2	-11-	7.2	смабга
-11-	82-10	100% 1, В2	-11-	7.5	смабга
-11-	82-71	100% 1, В2	-11-	0.5	смабга
-11-	82-73	100% 1, В2	-11-	7.6	смабга
-11-	82-74	100% 1, В2	-11-	7.9	смабга
-11-	82-78	100% 1, В2	-11-	7.9	смабга
-11-	82-79	100% 1, В2	-11-	4.8	смабга
-11-	82-70	100% 1, В2	-11-	3.7	смабга
-11-	82-23	100% 2, В2	-11-	0.6	смабга
-11-	82-24	100% 1, В2	-11-	2.0	смабга
-11-	82-28	100% 2, А2	-11-	7.7	смабга
-11-	83-74	100% 2, А2	-11-	0.6	смабга
-11-	83-75	100% 2, А2	-11-	7.2	смабга
-11-	83-70	100% 2, А2	-11-	0.7	смабга
-11-	83-77	100% 2, А2	-11-	2.3	смабга
-11-	83-24	100% 2, А2	-11-	5.7	смабга
-11-	83-28	100% 2, А2	-11-	4.5	смабга
-11-	83-35	100% 1, А2	-11-	4.0	смабга
-11-	84-2	100% 1А, В2	-11-	0.8	смабга
-11-	84-29	100% 1, В2	-11-	12.8	смабга
-11-	85-12	100% 1А, В2	-11-	7.5	смабга
-11-	85-22	100% 1, В2	-11-	0.3	смабга

Назва лісництва	Квартали	Характеристика насадження	Найменування шкідників, хвороб та інших причин пошкодження лісу. Час виявлення	Площа охоплена шкідниками та хворобами	Інтенсивність зараження (число шкідників на одиницю виміру, м2, дерево і т.д. Характер пошкодження
1	2	3	4	5	6
Білий ліс	85-24	10Ср, 1А, В ₂	коркшовий цвіль	0.4	смабл
-11-	86-7	10Ср, 1, В ₂	-11-	14.0	смабл
-11-	86-16	10Ср, 1А, В ₂	-11-	9.0	смабл
-11-	86-77	10Ср, 1А, В ₂	-11-	3.7	смабл
-11-	87-7	10Ср, 1, В ₂	-11-	2.5	смабл
-11-	87-74	10Ср, 1, В ₂	-11-	4.7	смабл
-11-	87-22	10Ср, 1, В ₂	-11-	6.8	смабл
-11-	87-24	10Ср, 1А, В ₂	-11-	6.3	смабл
-11-	88-77	10Ср, 1, В ₂	-11-	0.7	смабл
-11-	88-25	10Ср, 1, В ₂	-11-	5.4	смабл
-11-	88-37	9Ср, 10Ср, 2, В ₂	-11-	2.8	смабл
-11-	88-33	10Ср, 1А, В ₂	-11-	9.0	смабл
-11-	88-9	10Ср, 1, В ₂	-11-	2.3	смабл
-11-	89-13	10Ср, 1, В ₂	-11-	7.0	смабл
-11-	89-74	10Ср, 1, В ₂	-11-	7.2	смабл
-11-	97-11	10Ср, 1, В ₂	-11-	1.3	смабл
-11-	97-74	8Ср, 10Ср, 1А, В ₂	-11-	7.5	смабл
-11-	92-7	10Ср, 1А, В ₂	-11-	0.2	смабл
-11-	92-8	10Ср, 1, В ₂	-11-	76.5	смабл
-11-	93-5	10Ср, 1, В ₂	-11-	26.0	хридри
-11-	96-4	10Ср, 1, В ₂	-11-	7.7	смабл
-11-	96-10	10Ср, 1, В ₂	-11-	7.2	смабл
-11-	96-77	10Ср, 1, В ₂	-11-	10.5	хридри
-11-	96-78	10Ср, 1, В ₂	-11-	1.0	смабл
-11-	96-30	10Ср, 1, В ₂	-11-	0.4	смабл
-11-	97-9	10Ср, 1, В ₂	-11-	70.0	смабл
-11-	97-20	10Ср, 1, В ₂	-11-	4.7	смабл
-11-	99-1	10Ср, 1, В ₂	-11-	26.0	смабл
-11-	99-2	10Ср, 2, А ₂	-11-	5.2	хридри
-11-	99-6	10Ср, 1, В ₂	-11-	0.4	смабл

Необхідні заходи по боротьбі з шкідниками або хворобами	Характер і час проведених заходів і їх ефективність	Вартість проведених робіт (всього на 1 га)	Характер стану по даним останніх спостережень і час їх проведення	Час затухання осередку і його списання
7	8	9	10	11
СРБ				
СРБ	СРБ-1020-740			
СРБ				
СРБ				
СРБ	СРБ-1020-7.5			
СРБ				
СРБ	СРБ-1020-7.0			
СРБ				
СРБ				
СРБ				
СРБ				
СРБ				
СРБ				
СРБ	СРБ-1020-7.0			
СРБ				
СРБ				
СРБ				
СРБ				
СРБ				
СРБ				
СРБ	СРБ-1020-7.7			
СРБ				
СРБ				
СРБ				
СРБ				
СРБ				
СРБ				
СРБ				
СРБ				
СРБ				
СРБ				
СРБ				
СРБ	СРБ-1020-5.9			
ССР				

Назва лісництва	Квартали	Характеристика насадження	Найменування шкідників, хвороб та інших причин пошкодження лісу. Час виявлення	Площа охоплена шкідниками та хворобами	Інтенсивність зараження (число шкідників на одиницю виміру, м2, дерево і т.д. Характер пошкодження
1	2	3	4	5	6
Підлісок	99-7	ГОС, 1, В ₂	коричневий	0,3	середня
-11-	99-8	ГОС, 1, В ₂	-11-	0,6	середня
-11-	99-9		-11-	0,2	середня
-11-	99-11	ГОС, 1, В ₂	-11-	0,5	середня
-11-	100-7	ГОС, 1, А ₂	-11-	1,0	середня
-11-	100-2		-11-	0,2	середня
-11-	100-3	ГОС, 1, А ₂	-11-	5,0	середня
-11-	100-4	ГОС, 1, В ₂	-11-	3,0	середня
-11-	100-5	ГОС, 1, В ₂	-11-	14,0	середня
-11-	100-8	ГОС, 1, В ₂	-11-	1,5	середня
-11-	100-11		-11-	0,4	середня
-11-	101-10	ГОС, 1, А ₂	-11-	5,5	середня
-11-	102-7	ГОС, 1, В ₂	-11-	4,8	середня
-11-	102-3	ГОС, 1, А ₂	-11-	1,9	середня
-11-	102-17	ГОС, 1, В ₂	-11-	0,9	середня
-11-	103-1	ГОС, 1, В ₂	-11-	4,7	середня
-11-	103-5	ГОС, 1, В ₂	-11-	3,6	середня
-11-	103-7	ГОС, 1, В ₂	-11-	1,4	середня
-11-	103-13	ГОС, 1, В ₂	-11-	2,4	середня
-11-	104-2	ГОС, 1, В ₂	-11-	4,3	середня
-11-	104-3	ГОС, 1, В ₂	-11-	2,5	середня
-11-	105-7	ГОС, 2, В ₂	-11-	21,5	середня
-11-	106-4	ГОС, 1, В ₂	-11-	30,0	середня
-11-	108-2	ГОС, 2, В ₂	-11-	0,5	середня
-11-	108-3	ГОС, 1, В ₂	-11-	1,0	середня
-11-	108-4	ГОС, 1, В ₂	-11-	2,5	середня
-11-	108-12	ГОС, 1, В ₂	-11-	0,7	середня
-11-	108-13	ГОС, 1, В ₂	-11-	2,3	середня
-11-	108-15	ГОС, 1, В ₂	-11-	2,3	середня
-11-	108-17	ГОС, 1, А ₂	-11-	9,0	середня

Необхідні заходи по боротьбі з шкідниками або хворобами	Характер і час проведених заходів і їх ефективність	Вартість проведених робіт (всього на 1 га)	Характер стану по даним останніх спостережень і час їх проведення	Час затухання осередку і його списання
7	8	9	10	11
ССР				
ССР				
ССР				
СРВ				
ССР				
ССР				
ПРХ				
СРВ	СРВ-2020-27			
СРВ				
СРВ	СРВ-2020-1.5			
ССР				
СРВ				
СРВ				
СРВ				
СРВ				
СРВ				
СРВ				
СРВ				
СРВ				
ПРХ				
СРВ	СРВ-2021-4.5			
СРВ				
СРВ	ССР-2021			
СРВ				
СРВ				
СРВ	ССР-2021-0.2			
СРВ				
СРВ	ССР-2021-0.4			
СРВ	ССР-2021-0.1			
СРВ				
ПРХ				

Назва лісництва	Квартали	Характеристика насадження	Найменування шкідників, хвороб та інших причин пошкодження лісу. Час виявлення	Площа охоплена шкідниками та хворобами	Інтенсивність зараження (число шкідників на одиницю виміру, м2, дерево і т.д. Характер пошкодження
1	2	3	4	5	6
Рисівська	109-8	10Ср, 1, В ₁	коріткова муха	3.8	слабка
-11-	109-13	10Ср, 1, В ₁	-11-	2.1	слабка
-11-	109-15	10Ср, 1, В ₂	-11-	9.0	слабка
-11-	109-14	10Ср, 1, В ₂	-11-	1.4	слабка
-11-	109-12	10Ср, 1А, В ₁	-11-	1.9	слабка
-11-	110-5	10Ср, 2, В ₂	-11-	11.5	слабка
-11-	110-10	10Ср, 1А, В ₂	-11-	2.0	слабка
-11-	111-5	10Ср, 1А, В ₂	-11-	10.5	слабка
-11-	112-7	10Ср, 1А, В ₁	-11-	6.0	слабка
-11-	112-9	10Ср, 1А, В ₁	-11-	10.5	слабка
-11-	112-18	10Ср, 1, А ₁	-11-	2.7	слабка
-11-	113-11	10Ср, 1, В ₂	-11-	10.0	слабка
-11-	114-12	10Ср, 1, В ₁	-11-	6.8	слабка
-11-	114-10	10Ср, 1, В ₂	-11-	41.0	слабка
-11-	114-25	10Ср, 1А, В ₁	-11-	3.3	слабка
-11-	114-28	10Ср, 2, А ₁	-11-	2.4	слабка
-11-	114-37	10Ср, 1, В ₁	-11-	5.0	слабка
-11-	114-32	10Ср, 1А, В ₂	-11-	3.2	слабка
-11-	114-33	10Ср, 1, В ₁	-11-	9.7	слабка
Рисівська	2-18	10Ср, 1, В ₂	короїд бурого	0.5	слабка
-11-	2-34	10Ср, 1, В ₂	-11-	0.3	слабка
-11-	3-2		-11-	0.5	слабка
-11-	3-5	8Ср2Б, 1, В ₂	-11-	7.8	слабка
-11-	3-20	10Ср, 1, В ₁	-11-	0.3	слабка
-11-	3-25	10Ср, 1, В ₁	-11-	0.2	слабка
-11-	3-35	10Ср, 1А, В ₃	-11-	2.4	слабка
-11-	5-25	10Ср, 1, В ₂	-11-	0.4	слабка
-11-	5-20	10Ср, 1, В ₁	-11-	0.2	слабка
-11-	5-23	10Ср, 1А, В ₁	-11-	0.4	слабка
-11-	9-5	10Ср, 1А, В ₃	-11-	1.2	слабка

Необхідні заходи по боротьбі з шкідниками або хворобами	Характер і час проведених заходів і їх ефективність	Вартість проведених робіт (всього на 1 га)	Характер стану по даним останніх спостережень і час їх проведення	Час затухання осередку і його списання
7	8	9	10	11
ПРХ				
СРВ				
СРВ				
СРВ				
СРВ				
СРВ				
СРВ				
СРВ				
ПРХ	ПРХ-2010-105			
СРВ				
СРВ	СРВ-1010-705			
СРВ				
СРВ				
СРВ	СРВ-1010-6.6			
СРВ				
СРВ				
СРВ	СРВ-1010-2.4			
СРВ				
СРВ				
СРВ	СРВ-1010-2.7			
ССР				
ССР				
ССР				
СРВ				
ССР				
ССР				
СРВ				
СРВ				
ССР				
СРВ				
СРВ				

Назва лісництва	Квартали	Характеристика насадження	Найменування шкідників, хвороб та інших причин пошкодження лісу. Час виявлення	Площа охоплена шкідниками та хворобами	Інтенсивність зараження (число шкідників на одиницю виміру, м2, дерево і т.д. Характер пошкодження
1	2	3	4	5	6
Білий ліс	9-34	БС, 3Б, 1Г, 1В	корінь буршмак	0.5	слабка
-11-	10-1	10Г, 1А, В ₂	-11-	3.5	середня
-11-	10-4	10Г, 1А, В ₂	-11-	3.3	слабка
-11-	11-9	7Г, 3Б, 1А, В ₁	-11-	1.0	слабка
-11-	11-10	8Г, 2Б, 1А, В ₁	-11-	1.3	слабка
-11-	11-18	10Г, 1, В ₂	-11-	1.2	слабка
-11-	11-19	10Г, 1, В ₁	-11-	4.4	слабка
-11-	11-32	10Г, 1А, В ₂	-11-	0.5	слабка
-11-	18-8	10Г, 1, В ₂	-11-	0.3	слабка
-11-	18-11	10Г, 1, В ₁	-11-	4.5	слабка
-11-	19-4	9Г, 1Б, 1, В ₁	-11-	2.8	слабка
-11-	19-19	10Г, 1, В ₂	-11-	0.9	слабка
-11-	21-18	10Г, 1, В ₂	-11-	0.5	слабка
-11-	22-10	9Г, 1Б, 1, В ₁	-11-	1.3	слабка
-11-	22-23	8Г, 2Б, 1А, В ₂	-11-	0.4	середня
-11-	24-8	10Г, 1А, В ₁	-11-	1.9	слабка
-11-	24-18	10Г, 1, В ₂	-11-	17.0	середня
-11-	24-19	10Г, 1, В ₂	-11-	1.1	слабка
-11-	24-20	7Г, 2Б, 1А, 1В ₁	-11-	0.5	слабка
-11-	24-22	8Г, 1Б, 1А, 1В ₁	-11-	0.8	слабка
-11-	25-1	10Г, 1А, В ₂	-11-	1.3	середня
-11-	25-2	10Г, 1, В ₁	-11-	0.4	слабка
-11-	25-4	9Г, 1Б, 1А, В ₁	-11-	9.3	слабка
-11-	25-6	10Г, 1А, В ₁	-11-	1.9	середня
-11-	25-8	8Г, 1Б, 1А, 1В ₁	-11-	14.5	середня
-11-	25-9	9Г, 1Б, 1, В ₁	-11-	5.1	слабка
-11-	25-11	10Г, 1, В ₂	-11-	5.1	слабка
-11-	25-15	8Г, 1Б, 1А, 1В ₁	-11-	0.8	слабка
-11-	25-15	9Г, 1Б, 1, В ₂	-11-	12.5	середня
-11-	25-18	9Г, 1Б	-11-	1.1	слабка

Необхідні заходи по боротьбі з шкідниками або хворобами	Характер і час проведених заходів і їх ефективність	Вартість проведених робіт (всього на 1 га)	Характер стану по даним останніх спостережень і час їх проведення	Час затухання осередку і його списання
7	8	9	10	11
СРВ				
СРВ				
СРВ	СРВ-1010-3.3			
СРВ	СРВ-1010-1.0			
СРВ				
СРВ				
СРВ				
СРВ				
СРВ				
СРВ				
СРВ				
СРВ	СРВ-			
СРВ				
СРВ				
СРВ				
СРВ				
СРВ				
СРВ	СРВ-1010-1.4.0			
СРВ				
СРВ				
СРВ	СРВ-1010-0.8			
СРВ	СРВ-1010-1.3			
СРВ				
СРВ				
СРВ				
СРВ	СРВ-1011-0.1			
СРВ	СРВ-1010- 6.1			
ССУ				
СРВ	СРВ-1010-1.2.5			
СРВ	СРВ-1010-1.1			

Назва лісництва	Квартали	Характеристика насадження	Найменування шкідників, хвороб та інших причин пошкодження лісу. Час виявлення	Площа охоплена шкідниками та хворобами	Інтенсивність зараження (число шкідників на одиницю виміру, м2, дерево і т.д. Характер пошкодження
1	2	3	4	5	6
Трилісний	27-1	96, 16л, 1, Б ₁	бурих шкідників	0,8	сильна
-11-	27-9	46, 36л, 3Д, 1, Б ₁	-11-	0,7	сильна
-11-	27-11	96, 16л, 1, Б ₁	-11-	29,0	середня
-11-	27-12	1, Б ₂	-11-	0,7	сильна
-11-	28-10	106, 1, Б ₁	-11-	0,5	сильна
-11-	28-7	96, 16л, 1, Б ₁	-11-	48,5	сильна
-11-	29-2	106, 1, Б ₁	-11-	8,5	середня
-11-	29-7	106, 1, Б ₁	-11-	11,5	середня
-11-	30-9	106, 1, Б ₁	-11-	10,5	середня
-11-	30-22	106, 1, Б ₁	-11-	2,0	середня
-11-	37-12	96, 16л, 1, Б ₁	-11-	3,2	середня
-11-	37-20	106, 1, Б ₁	-11-	0,3	сильна
-11-	32-14	86, 16л, 1Д	-11-	2,8	середня
-11-	32-15	106, 1, Б ₁	-11-	0,5	сильна
-11-	32-18	106, 1, Б ₁	-11-	2,0	середня
-11-	31-20	106, 1, Б ₁	-11-	0,3	сильна
-11-	31-25	86, 26л, 2, А ₂	-11-	10,3	середня
-11-	33-10	106, 1, Б ₁	-11-	5,4	середня
-11-	33-17	106, 1, Б ₁	-11-	4,4	середня
-11-	34-18	96, 16л, 1, Б ₃	-11-	1,8	середня
-11-	34-27	96, 16л, 1, Б ₁	-11-	5,0	середня
-11-	35-1	106, 1, Б ₁	-11-	3,3	середня
-11-	35-5	106, 1, Б ₁	-11-	1,8	середня
-11-	35-17	106, 1, Б ₁	-11-	2,8	середня
-11-	38-3	7Д, 26, 16л	-11-	2,3	середня
-11-	40-15	106, 1, Б ₁	-11-	0,2	середня
-11-	40-17	106, 1, Б ₁	-11-	0,5	сильна
-11-	42-1	106, 1, Б ₁	-11-	5,2	середня
-11-	42-2	86, 1Д, 16л, 1, Б ₁	-11-	22,0	середня
-11-	42-3	86, 1Д, 16л, 1, Б ₁	-11-	9,0	середня

Необхідні заходи по боротьбі з шкідниками або хворобами	Характер і час проведених заходів і їх ефективність	Вартість проведених робіт (всього на 1 га)	Характер стану по даним останніх спостережень і час їх проведення	Час затухання осередку і його списання
7	8	9	10	11
СРВ	СРВ-1020-0.8			
ССР				
СРВ				
СРВ				
СРВ				
СРВ	СРВ-1020-0.5			
СРВ	СРВ-2021-42.5			
СРВ				
СРВ	СРВ-1020-11.5			
СРВ				
СРВ	СРВ-1020-2.0			
СРВ	СРВ-1020-3.2			
ПД				
СРВ	СРВ-1020-28			
ССР				
СРВ				
ССР				
СРВ				
СРВ	СРВ-1020-5.1			
СРВ				
СРВ				
СРВ				
СРВ				
СРВ				
СРВ				
СРВ				
СРВ				
СРВ				
ССР				
СРВ				
СРВ	СРВ-2021-2.1			
СРВ				

Назва лісництва	Квартали	Характеристика насадження	Найменування шкідників, хвороб та інших причин пошкодження лісу. Час виявлення	Площа охоплена шкідниками та хворобами	Інтенсивність зараження (число шкідників на одиницю виміру, м2, дерево і т.д. Характер пошкодження
1	2	3	4	5	6
Підлісок	42-6	10G, 1, B ₁	Висхідний шкідник	11.5	середня
-11-	42-71	8G, 1.2, 15A, 1, B ₁	-11-	0.5	сильна
-11-	42-72	8G, 1.5, 15A, 1, B ₁	-11-	0.7	сильна
-11-	42-73	10G, 1, B ₁	-11-	0.2	сильна
-11-	42-74	8G, 1.5, 15A, 1, B ₁	-11-	0.8	сильна
-11-	43-1	10G, 1, B ₁	-11-	6.9	сильна
-11-	43-5	10G, 1, B ₁	-11-	1.4	середня
-11-	43-7	10G, 1, B ₁	-11-	2.5	сильна
-11-	43-75	10G, 1, A ₁	-11-	0.7	сильна
-11-	45-74	10G, 1, B ₁	-11-	0.3	сильна
-11-	46-5	10G, 1A, B ₁	-11-	2.4	сильна
-11-	46-7	10G, 1, B ₁	-11-	1.3	сильна
-11-	48-1	10G, 1, B ₁	-11-	2.1	сильна
-11-	48-2	8G, 2.5A, 1, B ₁	-11-	3.8	середня
-11-	48-5	10G, 1, B ₁	-11-	1.2	середня
-11-	48-7	10G, 2, B ₁	-11-	4.6	сильна
-11-	48-32	10G, 1A, B ₁	-11-	0.4	сильна
-11-	50-2	10G, 1, B ₁	-11-	9.0	середня
-11-	50-5	10G, 1, B ₁	-11-	3.2	сильна
-11-	50-7	10G, 1, B ₁	-11-	5.0	сильна
-11-	50-9	10G, 1A, B ₁	-11-	17.0	сильна
-11-	52-2	10G, 1, B ₁	-11-	1.4	сильна
-11-	58-7	10G, 1A, B ₁	-11-	1.9	сильна
-11-	58-10	10G, 1, B ₁	-11-	0.2	сильна
-11-	58-14	10G, 1, B ₁	-11-	0.4	сильна
-11-	58-20	10G, 1, B ₁	-11-	5.8	середня
-11-	59-1	7G, 2.5A, 10G, 7A, 5A	-11-	0.5	сильна
-11-	59-2	10G, 1A, B ₁	-01-	0.4	сильна
-11-	59-24	10G, 1, B ₁	-11-	1.3	сильна
-11-	59-24	10G, 1, B ₁	-11-	0.5	сильна

Необхідні заходи по боротьбі з шкідниками або хворобами	Характер і час проведених заходів і їх ефективність	Вартість проведених робіт (всього на 1 га)	Характер стану по даним останніх спостережень і час їх проведення	Час затухання осередку і його списання
7	8	9	10	11
СРВ				
СРВ				
СРВ				
СРВ				
СРВ				
СРВ				
СРВ				
СРВ				
СРВ				
СРВ				
СРВ				
СРВ				
СРВ				
СРВ	СРВ-2021-0,1			
СРВ	СРВ-2021-0,2			
СРВ				
СРВ	СРВ-2020-3,7			
СРВ				
СРВ				
СРВ				
СРВ				
СРВ				
МРХ				
СРВ	СРВ-2020-14			
СРВ				
ССР	ССР-1010-0,2			
ССР				
СРВ	СРВ-2020-6,8			
СРВ	СРВ-2020-0,5			
СРВ	СРВ-2020-0,4			
СРВ				
СРВ				

Назва лісництва	Квартали	Характеристика насадження	Найменування шкідників, хвороб та інших причин пошкодження лісу. Час виявлення	Площа охоплена шкідниками та хворобами	Інтенсивність зараження (число шкідників на одиницю виміру, м2, дерево і т.д. Характер пошкодження
1	2	3	4	5	6
Пісочник	60-1	10G, 1, B ₂	Листоїдний комах	3.0	Слабка
-11-	61-11	10G, 1, B ₂	-11-	0.2	Слабка
-11-	63-5	10G, 1A, B ₂	-11-	11.0	Слабка
-11-	64-2		-11-	0.4	Слабка
-11-	64-27	10G, 1, B ₂	-11-	0.2	Слабка
-11-	65-37	10G, 1, B ₂	-11-	0.3	Слабка
-11-	65-35	10G, 1A, B ₂	-11-	2.1	Слабка
-11-	68-18	10G, 1, B ₂	-11-	11.0	Слабка
-11-	68-26	10G, 1A, B ₂	-11-	1.8	Слабка
-11-	68-27	10G, 1, B ₂	-11-	0.0	Слабка
-11-	67-7	10G, 1, B ₂	-11-	28.5	Слабка
-11-	67-8	10G, 1, B ₂	-11-	3.0	Слабка
-11-	68-7	9G 160, 1A, B ₂	-11-	0.3	Слабка
-11-	72-4	10G, 1A, B ₂	-11-	0.7	Слабка
-11-	72-5	10G, 1A, B ₂	-11-	2.7	Слабка
-11-	72-10	10G, 2, B ₂	-11-	0.3	Слабка
-11-	74-8	10G, 1A, B ₂	-11-	1.1	Слабка
-11-	76-77	10G, 1, B ₂	-11-	3.2	Слабка
-11-	76-24	10G, 1, B ₂	-11-	1.0	Слабка
-11-	77-9	10G, 1A, B ₂	-11-	10.0	Слабка
-11-	77-23	10G, 1, B ₂	-11-	0.2	Слабка
-11-	78-5	10G, 1, B ₂	-11-	32.0	Слабка
-11-	78-17	10G, 1, B ₂	-11-	0.1	Слабка
-11-	79-27	10G, 1, B ₂	-11-	0.2	Слабка
-11-	80-25	10G, 1A, B ₂	-11-	32.0	Слабка
-11-	82-4	10G, 1A, B ₂	-11-	1.4	Слабка
-11-	82-18	10G, 1A, B ₂	-11-	1.7	Слабка
-11-	84-6	10G, 1, B ₂	-11-	2.8	Слабка
-11-	84-7	10G, 1, B ₂	-11-	3.7	Слабка
-11-	84-76	10G, 1, B ₂	-11-	19.8	Слабка

[illegible]

Назва лісництва	Квартали	Характеристика насадження	Найменування шкідників, хвороб та інших причин пошкодження лісу. Час виявлення	Площа охоплена шкідниками та хворобами	Інтенсивність зараження (число шкідників на одиницю виміру, м2, дерево і т.д. Характер пошкодження
1	2	3	4	5	6
Таврійське	84-14	105, 1, B ₁	Коріньовий гниль	10.8	Слабка
-11-	84-18	105, 1A, B ₁	-11-	3.5	Слабка
-11-	84-19	105, 2, B ₂	-11-	1.1	Слабка
-11-	85-7	105, 1, B ₁	-11-	1.8	Слабка
-11-	85-7	105, 1, B ₁	-11-	1.2	Слабка
-11-	86-7	105, 1, B ₁	-11-	1.1	Слабка
-11-	86-8	105, 1, B ₁	-11-	3.1	Слабка
-11-	87-3	105, 1, B ₂	-11-	1.7	Слабка
-11-	87-27	105, 1, B ₃	-11-	1.0	Слабка
-11-	88-27	105, 1, B ₂	-11-	0.3	Слабка
-11-	88-29	105, 2, B ₂	-11-	0.5	Слабка
-11-	88-35	105, 1, B ₂	-11-	0.4	Слабка
-11-	88-36	105, 1, B ₂	-11-	0.4	Слабка
-11-	94-10	105, 1, B ₁	-11-	1.4	Слабка
-11-	96-8	105, 1, B ₁	-11-	1.7	Слабка
-11-	98-20	1, B ₂	-11-	0.3	Слабка
-11-	97-6	1, B ₂	-11-	0.3	Слабка
-11-	98-8	105, 1, B ₃	-11-	0.3	Слабка
-11-	98-21	105, 1, B ₂	-11-	1.4	Слабка
-11-	99-2	105, 2, A ₂	-11-	5.9	Середня
-11-	99-6	105, 1, B ₂	-11-	0.4	Слабка
-11-	99-7	105, 1, B ₁	-11-	0.3	Слабка
-11-	99-8	105, 1, B ₁	-11-	0.5	Слабка
-11-	99-9	1, B ₂	-11-	0.7	Слабка
-11-	100-2	1, B ₁	-11-	0.2	Слабка
-11-	100-4	105, 1, B ₂	-11-	3.0	Слабка
-11-	100-8	105, 1, B ₁	-11-	14.5	Середня
-11-	100-47	1, B ₁	-11-	0.4	Слабка
-11-	100-13	105, 1, B ₁	-11-	0.2	Слабка
-11-	101-5	105, 1, B ₁	-11-	3.5	Слабка

Необхідні заходи по боротьбі з шкідниками або хворобами	Характер і час проведених заходів і їх ефективність	Вартість проведених робіт (всього на 1 га)	Характер стану по даним останніх спостережень і час їх проведення	Час затухання осередку і його списання
7	8	9	10	11
СРБ				
СРБ				
СРБ				
СРБ				
СРБ				
СРБ				
СРБ				
СРБ				
СРБ	СРБ-2020-2.7			
СРБ				
ССР				
СРБ				
ССР				
ССР				
П П				
П П				
ССР				
ССР				
ССР				
ССР				
СРБ				
ССР				
ССР				
ССР				
ССР				
ССР				
ССР				
СРБ				
ССР				
ССР				
ССР				
ССР				
СРБ				
ССР				
ССР				
СРБ				

Назва лісництва	Квартали	Характеристика насадження	Найменування шкідників, хвороб та інших причин пошкодження лісу. Час виявлення	Площа охоплена шкідниками та хворобами	Інтенсивність зараження (число шкідників на одиницю виміру, м2, дерево і т.д. Характер пошкодження
1	2	3	4	5	6
Підлісся	101-8	10G, 1A, B2	Велика шкідливість	0.4	Сильна
-11-	101-10	10G, 1A, B2	-11-	5.5	Сильна
-11-	102-1	10G, 1A, B2	-11-	4.8	Сильна
-11-	102-3	10G, 1A, B2	-11-	1.9	Сильна
-11-	102-11	10G, 1A, B2	-11-	0.9	Сильна
-11-	103-1	10G, 1A, B2	-11-	1.4	Сильна
-11-	103-9	10G, 1A, B2	-11-	1.1	Сильна
-11-	103-14	1A, B2	-11-	0.2	Сильна
-11-	104-4	10G, 1A, B2	-11-	0.5	Сильна
-11-	108-1	10G, 1A, B2	-11-	0.3	Сильна
-11-	108-10	10G, 1A, B2	-11-	0.5	Сильна
-11-	108-16	10G, 1A, B2	-11-	0.6	Сильна
-11-	108-18	10G, 1A, B2	-11-	0.1	Сильна
-11-	110-9	10G, 1A, B2	-11-	0.2	Сильна
-11-	112-1	10G, 1A, B2	-11-	5.0	Сильна
-11-	111-2	10G, 2A, B2	-11-	4.0	Сильна
-11-	111-21	10G, 2A, B2	-11-	0.9	Сильна
-11-	114-23	9G, 1A, B2	-11-	25.0	Сильна
-11-	32-13 ¹	5G, 2B, 2B1, 2	-11-	0.3	Сильна
-11-	111-13 ¹	9G, 1B, 1 + B1, 2	-11-	0.4	Сильна
Зимові кв. 01.01.10274. Окремі кв. лісництва					
Мисливські: лісництва кв. 01.01.10274. Окремі кв. лісництва:					
-11-	32-33 ¹	10G + B1 + G	-11-	0.1	Сильна
-11-	48-1 ¹	10G + B1	-11-	0.1	Сильна
-11-	80-27 ¹	10G	-11-	0.4	Сильна
-11-	61-6	10G + B1 + B1	-11-	14.5	Сильна
-11-	87-9	10G	-11-	2.2	Сильна
-11-	112-21	10G + B1	-11-	3.6	Сильна
-11-	112-25	9G, 1B, 1	-11-	2.5	Сильна

Необхідні заходи по боротьбі з шкідниками або хворобами	Характер і час проведених заходів і їх ефективність	Вартість проведених робіт (всього на 1 га)	Характер стану по даним останніх спостережень і час їх проведення	Час затування осередку і його списання
7	8	9	10	11
СРВ				
СРВ				
СРВ				
СРВ				
СРВ				
СРВ	СРВ-2017-1.4			
СРВ				
ССР				
ССР				
ССР	ССР-2017-0.2			
ССР	ССР-2017-0.3			
СРВ				
ССР	ССР-2017-0.1			
ССР				
СРВ				
СРВ				
СРВ	СРВ-2017-0.9			
СРВ				
ССР	ССР-2017-0.3			
ССР	ССР-2017-0.4			
на відрах ліній	ліній: 180820			
коротка ліній	1234 га			
ССР				
ССР				
ССР				
СРВ				
СРВ				
СРВ				
СРВ				

КНИГА

обліку осіб і хвороб лісу

Державне лісове господарство
ДП "Держлісгосп України"

Розпочата 01.01 2020 р.

Закінчена 20 р.

Назва лісництва	1	2	3	4	5	6
Квартали						
Характеристика насаджень						
Найменування шкідників, хвороб та інших причин пошкодження лісу.						
Час виявлення						
Площа охоплена шкідниками та хворобами						
Інтенсивність зараження (число шкідників на одиницю виміру, м ² , дерево і т.д. Характер пошкодження)						
1-13	100к, 1А, В, ДС	100к, 1А, В, ДС	100к, 1А, В, ДС	100к, 1А, В, ДС	3,2	середня
14-3	100к, 1А, В, ДС	100к, 1А, В, ДС	100к, 1А, В, ДС	100к, 1А, В, ДС	6,1	середня
14-11	100к, 1А, В, ДС	100к, 1А, В, ДС	100к, 1А, В, ДС	100к, 1А, В, ДС	19,0	середня
16-4	100к, 1, В, ДС	100к, 1, В, ДС	100к, 1, В, ДС	100к, 1, В, ДС	6,2	середня
16-5	100к, 1, В, ДС	100к, 1, В, ДС	100к, 1, В, ДС	100к, 1, В, ДС	7,7	середня
16-11	100к, 1, В, ДС	100к, 1, В, ДС	100к, 1, В, ДС	100к, 1, В, ДС	6,8	середня
24-4	100к, 1, В, ДС	100к, 1, В, ДС	100к, 1, В, ДС	100к, 1, В, ДС	8,0	середня
38-26	100к, 1, В, ДС	100к, 1, В, ДС	100к, 1, В, ДС	100к, 1, В, ДС	1,6	середня
53-8	100к, 1, В, ДС	100к, 1, В, ДС	100к, 1, В, ДС	100к, 1, В, ДС	3,6	середня
54-17	100к, 1А, В, ДС	100к, 1А, В, ДС	100к, 1А, В, ДС	100к, 1А, В, ДС	4,3	середня
54-19	100к, 1А, В, ДС	100к, 1А, В, ДС	100к, 1А, В, ДС	100к, 1А, В, ДС	8,0	середня
55-8	100к, 1А, В, ДС	100к, 1А, В, ДС	100к, 1А, В, ДС	100к, 1А, В, ДС	7,7	середня
58-9	100к, 1А, В, ДС	100к, 1А, В, ДС	100к, 1А, В, ДС	100к, 1А, В, ДС	20,0	середня
60-3	100к, 1А, В, ДС	100к, 1А, В, ДС	100к, 1А, В, ДС	100к, 1А, В, ДС	5,5	середня
60-5	100к, 1А, В, ДС	100к, 1А, В, ДС	100к, 1А, В, ДС	100к, 1А, В, ДС	3,9	середня
64-10	100к, 1А, В, ДС	100к, 1А, В, ДС	100к, 1А, В, ДС	100к, 1А, В, ДС	4,3	середня
64-26	100к, 1А, В, ДС	100к, 1А, В, ДС	100к, 1А, В, ДС	100к, 1А, В, ДС	16,2	середня
66-8	100к, 1А, В, ДС	100к, 1А, В, ДС	100к, 1А, В, ДС	100к, 1А, В, ДС	12,4	середня
67-2	100к, 1А, В, ДС	100к, 1А, В, ДС	100к, 1А, В, ДС	100к, 1А, В, ДС	10,0	середня
69-9	100к, 1, В, ДС	100к, 1, В, ДС	100к, 1, В, ДС	100к, 1, В, ДС	1,7	середня
69-10	100к, 1, В, ДС	100к, 1, В, ДС	100к, 1, В, ДС	100к, 1, В, ДС	8,8	середня
69-18	100к, 1, В, ДС	100к, 1, В, ДС	100к, 1, В, ДС	100к, 1, В, ДС	0,9	середня
70-1	100к, 1, В, ДС	100к, 1, В, ДС	100к, 1, В, ДС	100к, 1, В, ДС	6,2	середня
70-5	100к, 1, В, ДС	100к, 1, В, ДС	100к, 1, В, ДС	100к, 1, В, ДС	4,8	середня
70-14	100к, 1, В, ДС	100к, 1, В, ДС	100к, 1, В, ДС	100к, 1, В, ДС	4,3	середня
70-17	100к, 1, В, ДС	100к, 1, В, ДС	100к, 1, В, ДС	100к, 1, В, ДС	19,0	середня
72-1	100к, 1, В, ДС	100к, 1, В, ДС	100к, 1, В, ДС	100к, 1, В, ДС	8,0	середня
72-4	100к, 1, В, ДС	100к, 1, В, ДС	100к, 1, В, ДС	100к, 1, В, ДС	8,4	середня
72-6	100к, 1, В, ДС	100к, 1, В, ДС	100к, 1, В, ДС	100к, 1, В, ДС	5,0	середня

середня

Необхідно порівняти з довідкою

Необхідні заходи по боротьбі з шкідниками або хворобами	Характер і час проведених заходів і їх ефективність	Вартість проведених робіт (всього на 1 га)	Характер стану по даним останніх спостережень і час їх проведення	Час затухання осередку і його списання
7	8	9	10	11
2020р				
ВСР				
СРВ	СРВ-2023р - 6,1га			
СРВ				
СРВ				
СРВ				
СРВ				
СРВ				
СРВ				
СРВ				
СРВ				
СРВ				
СРВ				
СРВ				
СРВ				
СРВ				
СРВ				
СРВ				
СРВ				
СРВ				
СРВ				
СРВ				
СРВ				
СРВ				
СРВ				
СРВ				
СРВ				
СРВ				
СРВ	СРВ-2021р - 6,2га			
СРВ				
СРВ				
СРВ	СРВ-2021р - 19,0га			
СРВ				
СРВ				
СРВ	СРВ-2021р - 5,0га			

Назва лісництва	Квартали	Характеристика насадження	Найменування шкідників, хвороб та інших причин пошкодження лісу. Час виявлення	Площа охоплена шкідниками та хворобами	Інтенсивність зараження (число шкідників на одиницю виміру, м2, дерево і т.д. Характер пошкодження)
1	2	3	4	5	6
Радомисльське	72-8	100к, 1, ВЛДС	коренева губка	29,0	слабка
—	72-12	100к, 1А, ВЛДС	коренева губка	6,2	слабка
—	75-16	100к, 1А, ВЛДС	коренева губка	0,6	слабка
—	77-6	100к, 1А, ВЛДС	коренева губка	4,5	слабка
Разом:				224,2	
Радомисльське	1-10	60МД, 1Б, СЛДС	коріюг вершинний	1,7	слабка
—	2-9	100, 1Б, ВЛДС	коріюг вершинний	0,5	слабка
—	2-16	100, 1А, ВЛДС	коріюг верш.	0,5	слабка
—	4-8	80, 1Бп, 1А, ВЛДС	коріюг верш.	5,9	слабка
—	4-9	80, 1Бп, 1А, ВЛДС	коріюг верш.	6,5	слабка
—	4-25	100, 1А, ВЛДС	коріюг верш.	2,6	слабка
—	5-6	100, 1, ВЛДС	коріюг верш.	7,2	слабка
—	5-13	80, 1Бп, 1А, ВЛДС	коріюг верш.	1,9	слабка
—	6-11	80, 1Бп, 1А, ВЛДС	коріюг верш.	3,7	слабка
—	7-19	100, 1А, ВЛДС	коріюг верш.	0,5	слабка
—	7-23	100, 1А, ВЛДС	коріюг верш.	0,5	слабка
—	7-27	100, 1Б, ВЛДС	коріюг верш.	0,5	слабка
—	9-14	100, 1, ВЛДС	коріюг верш.	1,7	слабка
—	9-16	100, 1, ВЛДС	коріюг верш.	1,2	слабка
—	16-9	100, 1А, ВЛДС	коріюг верш.	8,6	слабка
—	16-19	100, 1А, ВЛДС	коріюг верш.	6,3	слабка
—	16-22	100, 1, ВЛДС	коріюг верш.	2,5	слабка
—	16-25	80, 2Бп, 1, ВЛДС	коріюг верш.	0,7	слабка
—	16-27	50, 5Бп, 2, ВЛДС	коріюг верш.	0,8	слабка
—	16-29	80, 2Бп, 3, ВЛДС	коріюг верш.	0,6	слабка
—	16-30	80, 1Бп, 1, ВЛДС	коріюг верш.	1,2	слабка
—	16-31	80, 2Бп, 1, ВЛДС	коріюг верш.	1,6	слабка
—	17-15	80, 1Бп, 1, ВЛДС	коріюг верш.	1,2	слабка
—	21-13	80, 1Д, 1А, ВЛДС	коріюг верш.	1,4	слабка
—	22-17	100, 1А, СЛДС	коріюг верш.	0,4	слабка

Необхідні заходи по боротьбі з шкідниками або хворобами	Характер і час проведених заходів і їх ефективність	Вартість проведених робіт (всього на 1 га)	Характер стану по даним останніх спостережень і час їх проведення	Час затухання осередку і його списання
7	8	9	10	11
СРВ				
СРВ				
СРВ	СРВ - 0,6 га 2020р			
ПРД	ПРД - 4,5 га 2020р			
СРВ				
СРВ				
СРВ				
СРВ				
СРВ				
СРВ				
СРВ	СРВ - 2021р - 7,2 га			
СРВ				
СРВ	СРВ - 3,7 га 2021р.			
СРВ				
СРВ	СРВ - 0,5 га, 2020р			
СРВ	СРВ - 0,5 га, 2020р			
СРВ	СРВ - 1,7 га 2020р			
СРВ				
СРВ	СРВ - 8,6 га, 2020р			
СРВ				
СРВ				
СРВ				
ПРД	ПРД - 1,0 га 2020р			
СРВ				
СРВ				
СРВ				
СРВ				
СРВ				
СРВ	СРВ - 0,4 га 2020р			
СРВ				

Назва лісництва	Квартали	Характеристика насадження	Найменування шкідників, хвороб та інших причин пошкодження лісу. Час виявлення	Площа охоплена шкідниками та хворобами	Інтенсивність зараження (число шкідників на одиницю виміру, м2, дерево і т.д. Характер пошкодження
1	2	3	4	5	6
Поросячий ліс	27-13	8С, 2Бп, А2С, 2	коріюг верх.	4,2	слабка
— 1 —	28-11	8С, 1Бп, 1, В2ДС	коріюг верх.	1,2	слабка
— 1 —	29-19	10С, 1А, СМДС	коріюг верх.	0,5	слабка
— 1 —	35-13	8С, 2Бп, 1, С4ВЛО	коріюг верх.	1,8	слабка
— 1 —	38-26	8С, 1Бп, 1А, В2ДС	коріюг верх.	1,6	слабка
— 1 —	38-33	8С, 2Бп, 1А, В2ДС	коріюг верх.	1,5	слабка
— 1 —	41-2	10С, 1А, СМДС	коріюг верх.	0,6	слабка
— 1 —	42-21	8С, 2Бп, 1А, В2ДС	коріюг верх.	3,0	слабка
— 1 —	47-28	8С, 1Бп, 1, В2ДС	коріюг верх.	2,3	слабка
— 1 —	48-24	8С, 1Бп, 1, А2С	коріюг верх.	1,1	слабка
— 1 —	50-8	8С, 2Бп, 1, В2ДС	коріюг верх.	0,4	слабка
— 1 —	51-2	10С, 1А, В2ДС	коріюг верх.	1,3	слабка
— 1 —	52-15	10С, 1Б, В2ДС	коріюг верх.	1,1	слабка
— 1 —	52-27	10С, 1, В2ДС	коріюг верх.	0,1	слабка
— 1 —	52-34	8С, 2Бп, 1, В2ДС	коріюг верх.	0,1	слабка
— 1 —	57-12	10С, 1А, В2ДС	коріюг верх.	6,7	слабка
— 1 —	57-23	10С, 1А, В2ДС	коріюг верх.	5,6	слабка
— 1 —	60-5	8С, 1Бп, В2ДС	коріюг верх.	3,9	слабка
— 1 —	60-6	8С, 1Бп, 1А, В2ДС	коріюг верх.	3,4	слабка
— 1 —	61-7	10С, 1А, В2ДС	коріюг верх.	0,8	слабка
— 1 —	62-25	8С, 1Бп, 1Б, В2ДС	коріюг верх.	0,9	слабка
— 1 —	65-31	8С, 1Бп, 1Б, В2ДС	коріюг верх.	2,2	слабка
— 1 —	73-8	10С, 1А, В2ДС	коріюг верх.	4,5	слабка
— 1 —	74-1	10С, 1, В2ДС	коріюг верх.	5,2	слабка
— 1 —	74-2	10С, 1, В2ДС	коріюг верх.	19,5	слабка
— 1 —	74-12	10С, 1, В2ДС	коріюг верх.	20,8	слабка
— 1 —	75-2	10С, 1, В2ДС	коріюг верх.	7,7	слабка
— 1 —	75-4	10С, 1, В2ДС	коріюг верх.	0,6	слабка
— 1 —	75-6	8С, 1Бп, 1А, В2ДС	коріюг верх.	1,2	слабка
— 1 —	75-9	10С, 1, В2ДС	коріюг верх.	11,7	слабка

вність
ення
жидників
ницію
у, м2,
і т.д.
ктер
ження

Необхідні заходи по боротьбі з шкідниками або хворобами	Характер і час проведених заходів і їх ефективність	Вартість проведених робіт (всього на 1 га)	Характер стану по даним останніх спостережень і час їх проведення	Час затухання осередку і його списання
7	8	9	10	11
СРВ	СРВ-4,2га, 2020р.			
СРВ				
СРВ	СРВ-10,1га - 0,5га			
СРВ				
СРВ				
СРВ	СРВ-1,5га, 2020р.			
СРВ				
СРВ	СРВ-3,0га, 2020р.			
СРВ				
СРВ				
СРВ				
СРВ				
СРВ				
СРВ				
СРВ				
СРВ	СРВ-0,1га, 2020р.			
СРВ				
СРВ	СРВ-6,7га, 2020р.			
СРВ				
ПРД				
СРВ				
СРВ				
СРВ				
СРВ				
СРВ	СРВ-2,2га, 2020р.			
СРВ				
СРВ	СРВ-5,2га, 2020р.			
СРВ				
СРВ	СРВ-2,9га, 2020р.			
СРВ	СРВ-3,8га, 2020р.			
СРВ	СРВ-0,6га, 2020р.			
СРВ	СРВ-1,1га, 2020р.			
СРВ	СРВ-6,8га, 2020р.			

Назва лісництва	Квартали	Характеристика насадження	Найменування шкідників, хвороб та інших причин пошкодження лісу. Час виявлення	Площа охоплена шкідниками та хворобами	Інтенсивність зараження (число шкідників на одиницю виміру, м2, дерево і т.д. Характер пошкодження)
1	2	3	4	5	6
Парашинський	75-14	10G, 1, B2DC	коріюг верш.	1,9	слабка
— —	77-10	10G, 1B, B2DC	коріюг верш.	1,6	слабка
— —	78-5	10G, 1, B2DC	коріюг верш.	4,9	слабка
— —	78-7	10G, 1, B2DC	коріюг верш.	0,2	слабка
Разом:				18,90 га	
	28-9	8G, 1, B2DC	коріюг верш.	0,3	сильна
	46-17	10G, 1A, B2DC	коріюг верш.	0,7	сильна
	51-30	10G+Bn+D, 1, B2DC	коріюг	0,8	сильна
	52-29	8G+Bn+Q+K+D, 1A, B2DC	спожива	0,3	сильна
	20-11	10G, 1, B2DC	коріюг верш.	0,2	сильна
Загально:		ка	01.01.2019р		осередков
		всього:	360 га - шкідники лісу:		
		хвороби лісу:	коріюг		сильна
Парашинський	6-12	10G+D+Bn, 1, B2	коріюг, верш.	5,2	сильна
	8-17	10G+D, 1A, B2	— " —	4,6	середня
	18-26	8G, 1Bn+K+D, 1, B2	— " —	0,8	слабка
	18-27	10G, 1, B2	— " —	0,5	слабка
	20-6	10G+D, 1, B2	— " —	1,0	слабка
	20-5	8G, 1D, 1, B2	— " —	0,9	середня
	27-2	10G+D, 1Bn+K+D, 1	— " —	20,2	слабка
	30-12	8G, 1Bn+D+K+Q, 1A	— " —	3,2	слабка
	30-4	10G+D+Bn+K, 1A	— " —	11,2	середня
	31-9	8G, 10G+D, 1A, B2	— " —	1,5	середня
	35-11	8G, 1D, 1, B2	— " —	7,0	слабка
	44-4	8G, 1D+D+Bn+Q, 1	— " —	2,3	слабка
	44-23	10G+Bn+D, 1	— " —	2,1	середня
	46-9	8G, 2Bn+D, 1A, B2	— " —	5,1	слабка
	48-1	10G+Bn+D, 1A	— " —	8,1	слабка
	55-9	10G+D, 1A, B2	— " —	2,1	слабка

вність
ання
ідників
нцію
м2,
і т.д.
тер
нення

Необхідні заходи по боротьбі з шкідниками або хворобами	Характер і час проведених заходів і їх ефективність	Вартість проведених робіт (всього на 1 га)	Характер стану по даним останніх спостережень і час їх проведення	Час затухання осередку і його списання
7	8	9	10	11
СРВ				
СРВ				
СРВ	СРВ-4,8га, 2020р			
СРВ				
СРС	СРС-9,5га, 2020р			
СРС	СРС-0,7га, 2020р			
СРС	СРС-0,8га, 2020р			
СРС	СРС-0,5га, 2020р			
СРС	СРС-0,2га, 2020р			
векітників та хвороб мжу				
веріковості кофій - 136га,				
224га.				
СРВ	СРВ-2021р - 5,2га			
СРВ	СРВ-2021р - 4,6га			
СРВ	СРВ-2021р - 0,8га			
СРВ	СРВ-2021р - 0,5га			
СРВ	СРВ-2021р - 1,0га			
СРВ	СРВ-2021р - 0,9га			
СРВ	СРВ-2021р - 2,0га			
СРВ	СРВ-2021р - 3,2га			
СРВ	СРВ-2021р - 1,1га			
СРВ	СРВ-2021р - 1,5га			
СРВ	СРВ-2021р - 7,0га			
СРВ	СРВ-2021р - 2,3га			
СРВ	СРВ-2021р - 2,1га			
СРВ	СРВ-2021р - 5,1га			
СРВ	СРВ-2021р - 8,1га			
СРВ	СРВ-2021р - 2,1га			

Назва лісництва	Кwartали	Характеристика насадження	Найменування шкідників, хвороб та інших причин пошкодження лісу. Час виявлення	Площа охоплена шкідниками та хворобами	Інтенсивність зараження (число шкідників на одиницю виміру, м2, дерево і т.д. Характер пошкодження
1	2	3	4	5	6
Жермишівське	55-5	9G, 10, 1A	коріт. великий	11,3	слабо
	57-1	8G, 10, 1B, 1, B2	— " —	1,7	середнє
	57-21	10G+D+6n, 1A, B2	— " —	6,0	середнє
	68-26	10G+D, 1A, B2	— " —	5,4	середнє
	68-22	10G, 1	— " —	0,7	середнє
	69-13	10G, 1A, B2	— " —	0,6	середнє
	69-6	10G+D, 1A, B2	— " —	0,4	слабо
	69-7	10G+1A, B2	— " —	0,6	слабо
	69-14	10G+D+6n, 1A	— " —	7,7	слабо
	69-8	10G, 1	— " —	0,6	слабо
	71-10	10G+D, 1A	— " —	1,0	слабо
	8-15	9G, 10+6n, 1B2	— " —	4,1	середнє
	8-16	10G+D+6n+6n, 1	— " —	1,1	слабо
	8-17	8G, 2D+0c, 1, B2	— " —	0,7	слабо
	8-18	10G+D, 1A	— " —	1,0	слабо
	15-1	9G+6n+D, 1A, B2	— " —	4,6	середнє
	25-17	10G+D+6n, 1	— " —	2,1	слабо
	26-8	10G+D+G+6n+6n	— " —	2,8	середнє
	26-14	9G, 10+6n+0c+6n, 1	— " —	2,9	середнє
	28-11	9G, 1B, 1, B2	— " —	1,2	середнє
	30-14	10G+D+0c+6n, 1A, B2	— " —	7,7	слабо
	34-20	8G, 2Bn+D, 1A, B2	— " —	3,2	середнє
	35-15	9G, 2Bn+D+6n, 1A, B2	— " —	4,4	середнє
	38-21	9G, 1Bn+D, 1A	— " —	1,6	середнє
	41-9	10G+D+6n+6n+0c+6n, 1A	— " —	24,0	слабо
	44-13	8G, 2Bn+D+0c+6n, 1	— " —	0,3	слабо
	47-21	10G+D+6n+6n, 1	— " —	0,8	слабо
	48-13	10G+6n+D, 1	— " —	3,0	середнє
	49-14	10G+D+6n, 1	— " —	5,4	слабо
	50-4	10G+D+6n+0c+6n	— " —	7,5	середнє

живність
ження
шкідників
ицію
у, м2,
ю і т.д.
актер
ження

Необхідні заходи по боротьбі з шкідниками або хворобами	Характер і час проведених заходів і їх ефективність	Вартість проведених робіт (всього на 1 га)	Характер стану по даним останніх спостережень і час їх проведення	Час затухання осередку і його списання
7	8	9	10	11
CPB	CPB-11,3га, 2021р			
CPB	CPB-1,7га, 2021р			
CPB	CPB-0,0га, 2021р			
CPB	CPB-5,4га, 2021р			
CPB	CPB-9,7га, 2021р			
CPB	CPB-0,6га, 2021р.			
CPB	CPB-0,4га, 2021р.			
CPB	CPB-0,6га, 2021р.			
CPB	CPB-7,7га, 2021р			
CPB	CPB-0,6га, 2021р.			
CPB	CPB-1,0га, 2021р			
CPB	CPB-4,1га, 2021р			
CPB	CPB-1,1га, 2021р			
CPB	CPB-0,7га, 2021р.			
CPB	CPB-1,0га, 2021р.			
CPB	CPB-4,6га, 2021р.			
CPB	CPB-2,1га, 2021р			
CPB	CPB-2,8га, 2021р			
CPB	CPB-2,9га, 2021р			
CPB	CPB-2,1га, 2021р			
CPB	CPB-0,7га, 2021р CPB-7,0га, 2021р			
CPB	CPB-3,2га, 2021р			
CPB	CPB-4,4га, 2021р			
CPB	CPB-1,6га, 2021р			
CPB	CPB-24,0га, 2021р			
CPC	CPC-0,3га, 2021р			
CPC	CPC-0,8га, 2021р			
CPB	CPB-30га, 2021р			
CPB	CPB-5,4га, 2021р			
CPB	CPB-7,5га, 2021р			

Назва лісництва	Квартали	Характеристика насадження	Найменування шкідників, хвороб та інших причин пошкодження лісу. Час виявлення	Площа охоплена шкідниками та хворобами	Інтенсивність зараження (число шкідників на одиницю виміру, м2, дерево і т.д. Характер пошкодження
1	2	3	4	5	6
Буданівське	50-22	8С 2БП+А, 1	коріж, великий	0,9	слабо
	53-11	10СД, 1А,	— " —	11,3	слабо
	53-1	10С+Д, 1	— " —	4,0	середнє
	65-12	10С, 1	— " —	0,5	середнє
	66-5	8С 1Д, 1А	— " —	1,4	слабо
	69-1	10С+Д, 1	— " —	5,2	слабо
	69-5	10С+Вил, 1А	— " —	0,5	середнє
	6-8	10С+Д, 1А	— " —	6,6	слабо
	6-9	8С 1БП+Д, 1А	— " —	4,7	слабо
	7-8	10С+Д+БП, 1	— " —	2,4	слабо
	7-9	10С+БП+Д, 1А	— " —	2,3	середнє
	20-8	5С 5Д+БП, 1	— " —	0,4	середнє
	20-7	6С 4Д+БП, 1А	— " —	2,0	середнє
	20-9	7С 3Д, 1	— " —	0,5	слабо
	25-24	10С+Вил+БП+Д, 1	— " —	0,3	слабо
	25-22	10С+Вил+Д+БП, 1А	— " —	0,4	слабо
	26-27	10С+Д+БП, 1	— " —	4,3	слабо
	29-1	8С 2Д+Вил, 2	— " —	3,7	слабо
	29-8	10С+Д+БП+Вил, 1А	— " —	4,5	слабо
	34-9	9С 1Г+Вил+БП, 1А	— " —	2,4	середнє
	35-21	10С+БП+Д, 1А	— " —	1,6	слабо
	37-2	10С+Д+БП, 1А	— " —	15,2	слабо
	43-28	10С+Д, 1	— " —	6,1	слабо
	43-27	10С+БП+Д+Г, 1А	— " —	4,6	слабо
	46-18	10С+БП+Д, 1А	— " —	5,3	слабо
	46-15	8С 1БП+Д, 1А	— " —	1,5	слабо
	46-24	8С 1БП+Д, 1А	— " —	1,2	середнє
	47-7	10С+Д+БП, 1	— " —	1,8	середнє
	48-17	8С 1БП+Д, 1	— " —	1,2	слабо
	49-1	10С+БП+Д, 1	— " —	6,3	слабо

Необхідні заходи по боротьбі з шкідниками або хворобами	Характер і час проведених заходів і їх ефективність	Вартість проведених робіт (всього на 1 га)	Характер стану по даним останніх спостережень і час їх проведення	Час затухання осередку і його списання
7	8	9	10	11
СРВ	СРВ-0,8га, 2021р			
СРВ	СРВ-11,3га, 2021р			
СРВ	СРВ-4,9га, 2021р			
СРВ	СРВ-0,5га, 2021р			
СРВ	СРВ-1,4га, 2021р			
СРВ	СРВ-5,2га, 2021р			
СРВ	СРВ-0,5га, 2021р			
СРВ	СРВ-6,6га, 2021р			
СРВ	СРВ-4,7га, 2021р			
СРВ	СРВ-2,4га, 2021р			
СРВ	СРВ-2,3га, 2021р			
СРВ	СРВ-0,4га, 2021р			
СРВ	СРВ-2,0га, 2021р			
СРВ	СРВ-0,5га, 2021р			
СРВ	СРВ-0,3га, 2021р			
СРВ	СРВ-0,4га, 2021р			
СРВ	СРВ-4,3га, 2021р			
СРВ	СРВ-3,7га, 2021р			
СРВ	СРВ-4,5га, 2021р			
СРВ	СРВ-2,4га, 2021р			
СРВ	СРВ-9,0га, 2021р			
СРВ	СРВ-15,2га, 2021р			
СРВ	СРВ-6,1га, 2021р			
СРВ	СРВ-4,6га, 2021р			
СРВ	СРВ-5,3га, 2021р			
СРВ	СРВ-1,5га, 2021р			
СРВ	СРВ-1,2га, 2021р			
СРВ	СРВ-1,8га, 2021р			
СРВ	СРВ-1,2га, 2021р			
СРВ	СРВ-0,3га, 2021р			

5
 1. 100
 2. 100
 3. 100
 4. 100
 5. 100
 6. 100
 7. 100
 8. 100

- 14 -

КНИГА

обліку осередків шкідників і хвороб лісу

Богданівський Л-В

ДП "Роздольський ЛР"

Розпочата 01. 01. 2020р.

Закінчена _____ 20 ____р.

Назва лісництва	Квартали	Характеристика насадження	Найменування шкідників, хвороб та інших причин пошкодження лісу. Час виявлення	Площа охоплена шкідниками та хворобами	Інтенсивність зараження (число шкідників на одиницю виміру, м2, дерево і т.д. Характер пошкодження
1	2	3	4	5	6
Сосняк	7-4	10С ₃ К ₁ ; 1/В ₂ ; 0,5	Характерне	3,6	сильна
	7-8	10С ₃ К ₁ ; 1/В ₂ ; 0,7	— " —	2,6	— " —
	7-27	6С ₃ К ₁ Б ₃ 2 ¹ /В ₂ ; 0,6	— " —	0,7	— " —
	9-16	10С ₃ К ₁ ; 1/В ₃ ; 0,51	— " —	4,3	слабка
	9-24	10С ₃ К ₁ ; 1/В ₃ ; 0,7	— " —	1,0	— " —
	9-29	10С ₃ К ₁ ; 1/В ₂ ; 0,6	— " —	3,7	— " —
	9-30	10С ₃ К ₁ ; 1/В ₃ ; 0,7	— " —	1,5	— " —
	9-33	10С ₃ К ₁ ; 1/В ₃ ; 0,55	— " —	2,2	— " —
	14-7	8С ₃ К ₂ Б ₁ ; 1/В ₂ ; 0,9	— " —	7,2	— " —
	14-8	7С ₃ К ₂ Б ₁ ; 1/В ₂ ; 0,85	— " —	0,4	— " —
	20-15	10С ₃ К ₁ ; 1/В ₂ ; 0,50	— " —	0,8	— " —
	21-8	10С ₃ К ₁ ; 1/В ₂ ; 0,40	— " —	2,3	— " —
	21-17	10С ₃ К ₁ ; 1/В ₂ ; 0,50	— " —	1,4	— " —
	21-19	10С ₃ К ₁ ; 1/В ₂ ; 0,50	— " —	2,1	— " —
	22-12	7С ₃ К ₂ Б ₁ В ₁ К ₁ ; 1/В ₃ ; 0,50	— " —	1,7	— " —
	22-18	8С ₃ К ₂ Б ₁ В ₁ К ₁ ; 1/В ₃ ; 0,55	— " —	2,1	— " —
	22-20	8С ₃ К ₂ Б ₁ В ₁ К ₁ ; 1/В ₃ ; 0,70	— " —	2,3	— " —
	22-22	7С ₃ К ₂ Б ₁ В ₁ К ₁ ; 1/В ₃ ; 0,70	— " —	4,0	— " —
	22-24	7С ₃ К ₂ Б ₁ В ₁ К ₁ ; 1/В ₃ ; 0,75	— " —	1,0	— " —
	23-6	10С ₃ К ₁ ; 1/В ₂ ; 0,50	— " —	3,8	— " —
	25-20	10С ₃ К ₁ ; 1/В ₃ ; 0,60	— " —	6,3	— " —
	25-26	10С ₃ К ₁ ; 1/В ₂ ; 0,30	— " —	2,8	— " —
	25-31	10С ₃ К ₁ ; 1/В ₂ ; 0,30	— " —	2,0	сильна
	25-32	10С ₃ К ₁ ; 1/В ₂ ; 0,50	— " —	1,3	середня
	29-27	8С ₃ К ₂ Б ₁ В ₁ К ₁ ; 1/В ₃ ; 0,60	— " —	0,5	слабка
	30-23	8С ₃ К ₂ Б ₁ В ₁ К ₁ ; 1/В ₃ ; 0,35	— " —	0,7	— " —
	31-8	10С ₃ К ₁ ; 1/В ₂ ; 0,60	— " —	0,6	— " —
	34-15	9С ₃ К ₁ В ₁ К ₁ ; 1/В ₂ ; 0,60	— " —	1,0	— " —
	34-23	9С ₃ К ₁ В ₁ К ₁ ; 1/В ₂ ; 0,60	— " —	8,3	— " —
	35-3	10С ₃ К ₁ ; 1/В ₂ ; 0,50	— " —	1,8	— " —

ІСТЬ
НЯ
НИКІВ
ЦЮ
12,
Г.Д.
Р
ННЯ

Необхідні заходи по боротьбі з шкідниками або хворобами	Характер і час проведених заходів і їх ефективність	Вартість проведених робіт (всього на 1 га)	Характер стану по даним останніх спостережень і час їх проведення	Час затухання осередку і його списання
7	8	9	10	11
СР15	СР15-200р-2.6			
СР15	СР15-200р-2.6			
СР15				
ВСП				
ВСП				
ВСП	ВСП-200р-3.7			
ВСП				
ВСП	ВСП-200р-2.2			
ПРМ	ПРМ-200р-2.2			
ПРМ				
ВСП				
ВСП				
ВСП	СРС-200р-0.1 СР15-200р-1.3			
ВСП	ВСП-200р-2.1			
ВСП	СР15-200р-1.2			
СР				
ВСП	СР15-200р-2.3 СРС-200р-0.2			
ВСП	СЛР-200р-2.3			
ВСП	СР15-200р-1.0			
ВСП				
ВСП	ВСП-200р-6.3			
ВСП				
ВСП				
ВСП				
ВСП				
ВСП				
ВСП	ВСП-200р-0.6			
ВСП				
ВСП				
ВСП	ВСП-200р-1.8			

Назва лісництва	Квартали	Характеристика насадження	Найменування шкідників, хвороб та інших причин пошкодження лісу. Час виявлення	Площа охоплена шкідниками та хворобами	Інтенсивність зараження (число шкідників на одиницю виміру, м2, дерево і т.д. Характер пошкодження
1	2	3	4	5	6
Тоташинське	35-20	80% СІБПД ₃ ; 1/В ₂ ; 0,7	Коркена цика	7,3	слабка
	36-1	100% К; 1/В ₂ ; 0,50	— " —	0,5	— " —
	36-2	100% К; 1/В ₂ ; 0,59	— " —	12,5	— " —
	36-6	90% СІБД ₃ ; 1/В ₂ ; 0,70	— " —	4,6	— " —
	36-7	100% К; 1/В ₂ ; 0,70	— " —	1,9	— " —
	36-9	100% К; 1/В ₂ ; 0,50	— " —	3,5	— " —
	36-12	80% КД ₃ ; 1/В ₂	— " —	0,2	сильна
	36-13	80% КІБПД ₃ ; 1/В ₂ ; 0,85	— " —	2,5	слабка
	37-6	90% КД ₃ ; 1/В ₂ ; 0,50	— " —	1,3	— " —
	37-7	80% КД ₃ ; 1/В ₂ ; 0,60	— " —	1,9	— " —
	37-11	100% К; 1/В ₂ ; 0,70	— " —	1,4	— " —
	37-14	60% СІБПД ₃ ; 1/В ₃ ; 0,50	— " —	1,3	— " —
	37-17	100% К; 1/В ₃ ; 0,30	— " —	0,9	сильна
	37-19	100% К; 1/В ₃ ; 0,40	— " —	10,0	слабка
	37-20	90% СІБД ₃ ; 1/В ₃ ; 0,70	— " —	2,9	— " —
	38-6	100% К; 1/В ₃ ; 0,70	— " —	5,8	— " —
	38-10	100% К; 1/В ₃ ; 0,70	— " —	0,5	— " —
	38-16	100% К; 1/В ₂ ; 0,60	— " —	0,5	— " —
	38-27	90% КІБД ₃ ; 1/В ₃ ; 0,70	— " —	0,9	— " —
	38-28	90% КІБД ₃ ; 1/В ₂ ; 0,60	— " —	0,5	— " —
	38-29	90% КІБД ₃ ; 1/В ₂ ; 0,70	— " —	2,0	— " —
	40-8	100% К; 2/В ₂ ; 0,40	— " —	6,6	— " —
	40-10	100% К; 1/В ₂ ; 0,85	— " —	1,1	— " —
	40-20	100% К; 1/В ₂ ; 0,70	— " —	0,5	— " —
	41-1	100% К; 1/В ₃ ; 0,40	— " —	6,2	— " —
	41-6	100% К; 1/В ₃ ; 0,45	— " —	5,4	— " —
	41-8	100% К; 1/В ₃ ; 0,60	— " —	7,2	— " —
	41-10	100% К; 1/В ₂ ; 0,50	— " —	1,9	— " —
	41-17	100% К; 1/В ₂ ; 0,50	— " —	9,0	— " —
	42-8	80% СІБПД ₃ ; 1/В ₂ ; 0,80	— " —	1,7	— " —

Необхідні заходи по боротьбі з шкідниками або хворобами	Характер і час проведених заходів і їх ефективність	Вартість проведених робіт (всього на 1 га)	Характер стану по даним останніх спостережень і час їх проведення	Час затухання осередку і його списання
7	8	9	10	11
БСР				
БСР	СПД - WHP-25			
БСР	СПД - WHP-125			
БСР				
БСР				
БСР				
ССР	.			
ПРХ				
БСР				
БСР				
БСР				
БСР				
БСР				
Фубка за станом	СПД - WHP-2,6			
БСР	СПД - WHP-25			
БСР	WHP-200g-50			
БСР				
БСР				
БСР	СПД - WHP-25			
БСР				
БСР	WHP-WHP-2.5			
БСР				
ПРХ				
БСР				
БСР				
БСР				
БСР				
БСР				
ПРХ				

Назва лісництва	Квартали	Характеристика насадження	Найменування шкідників, хвороб та інших причин пошкодження лісу. Час виявлення	Площа охоплена шкідниками та хворобами	Інтенсивність зараження (число шкідників на одиницю виміру, м2, дерево і т.д. Характер пошкодження)
1	2	3	4	5	6
Поташинське	42-10	100%K; ^{II} /B ₂ ; 0,50	Рогачева цуба	2,1	смадка
	42-11	100%K; ^{II} /B ₃ ; 0,50	- ч -	1,5	- ч -
	44-21	100%K; ^{II} /B ₂ ; 0,25	- ч -	0,8	середнє
	50-2	60%K 30%B ₁ ; ^{II} /B ₂ ; 0,70	- ч -	2,9	смадка
	50-17	100%K; ^{II} /B ₂ ; 0,70	- ч -	7,2	- ч -
	52-8	100%K; ^I /B ₂ ; 0,60	- ч -	1,0	- ч -
	53-1	90%K 10%B ₃ ; ^{II} /B ₃ ; 0,75	- ч -	7,4	- ч -
	53-13	100%K; ^I /B ₂ ; 0,70	- ч -	0,5	- ч -
	54-5	90%K 10%B ₁ ; ^{II} /B ₃ ; 0,50	- ч -	2,0	- ч -
	54-7	100%K; ^{II} /B ₂ ; 0,60	- ч -	5,7	- ч -
	54-22	100%K; ^I /B ₂ ; 0,30	- ч -	0,3	- ч -
	54-24	100%K; ^I /B ₂ ; 0,70	- ч -	10,4	- ч -
	54-25	100%K; ^I /B ₂ ; 0,60	- ч -	8,9	- ч -
	54-27	100%K; ^{II} /B ₂ ; 0,81	- ч -	7,3	- ч -
	55-1	100%K; ^{II} /B ₃ ; 0,50	- ч -	3,0	- ч -
	55-7	100%K; ^{II} /B ₃ ; 0,70	- ч -	1,7	- ч -
	55-10	100%K; ^I /B ₂ ; 0,70	- ч -	1,5	- ч -
	55-22	100%K; ^{II} /B ₂ ; 0,60	- ч -	1,2	- ч -
	56-2	100%K; ^I /B ₂ ; 0,40	- ч -	1,3	- ч -
	56-3	100%K; ^I /B ₂ ; 0,50	- ч -	2,1	- ч -
	56-8	100%K; ^{II} /B ₂ ; 0,60	- ч -	1,2	- ч -
	56-9	90%K 10%B ₁ ; ^I /B ₂ ; 0,70	- ч -	5,7	- ч -
	56-10	70%K 30%B ₁ ; ^I /B ₂ ; 0,50	- ч -	3,7	- ч -
	56-11	100%K; ^{II} /B ₂ ; 0,75	- ч -	4,0	- ч -
	56-13	100%K; ^{II} /B ₂ ; 0,75	- ч -	2,5	- ч -
	56-15	100%K; ^I /B ₂ ; 0,70	- ч -	5,3	- ч -
	56-23	100%K; ^{II} /B ₂ ; 0,70	- ч -	2,4	- ч -
	56-35	100%K; ^{II} /B ₂ ; 0,60	- ч -	1,2	- ч -
	57-16	70%K 30%B ₁ ; ^I /B ₂ ; 0,60	- ч -	4,6	- ч -
	57-21	100%K; ^{II} /B ₂ ; 0,70	- ч -	0,5	- ч -

Необхідні заходи по боротьбі з шкідниками або хворобами	Характер і час проведених заходів і їх ефективність	Вартість проведених робіт (всього на 1 га)	Характер стану по даним останніх спостережень і час їх проведення	Час затухання осередку і його списання
7	8	9	10	11
ВСП				
ВСП				
ВСП	ВСП - 2000р - 0,8 ВСП - 2000р - 0,8			
ВСП				
ВСП	ВСП - 2000р - 7,2			
ВСП				
ВСП				
ВСП				
ВСП				
ВСП				
ВСП				
ВСП	СРПБ - 2000р - 10,4			
ВСП	СРПБ - 2000р - 8,3			
ПРМ				
ВСП				
ВСП				
ВСП	ВСП - 2000р - 1,5			
ВСП				
ВСП				
ВСП	ВСП - 2000р - 2,1			
ВСП				
ВСП				
ВСП				
ПРМ				
ПРМ				
ВСП	ВСП - 2000р - 5,3 ВСП - 2000р - 5,3			
ВСП				
ВСП				
ВСП	ВСП - 2000р - 4,6			
ВСП				

Назва лісництва	Квартали	Характеристика насаджень	Найменування шкідників, хвороб та інших причин пошкодження лісу. Час виявлення	Площа охоплена шкідниками та хворобами	Інтенсивність зараження (число шкідників на одиницю виміру, м2, дерево і т.д. Характер пошкодження)
1	2	3	4	5	6
Тоташинське	62-7	100%K; 1/В2; 0,60	Корілева цукра	5,0	- 4 -
	62-10	100%K; 1/В3; 0,60	- 4 -	12,0	слабка
	63-18	90%K1БП; 1/В2; 0,70	- " -	2,2	- 4 -
	63-19	100%K; 2/А2; 0,70	- 4 -	2,0	середня
	63-21	90%K1БП; 1/А2; 0,85	- 4 -	1,5	слабка
	63-22	100%K; 2/А2; 0,60	- 4 -	2,7	- 4 -
	63-25	100%K; 2/В2; 0,60	- 4 -	1,0	- 4 -
	64-2	100%K; 1/А2; 0,55	- 4 -	3,4	- 4 -
	64-3	90%K1БП; 1/А2; 0,55	- 4 -	3,1	- 4 -
	64-13	100%K; 1/А2; 0,60	- 4 -	0,4	- 4 -
	64-14	100%K; 1/В2; 0,75	- 4 -	3,0	- 4 -
	64-17	100%K; 1/А2; 0,50	- 4 -	9,7	середня
	64-18	100%K; 2/В2; 0,55	- 4 -	10,6	слабка
	64-19	100%K; 2/В2; 0,50	- 4 -	10,5	- 4 -
	64-24	100%K; 2/А2; 0,75	- 4 -	0,6	- 4 -
	64-27	100%K; 1/В2; 0,50	- 4 -	4,5	- 4 -
	64-34	100%K; 1/В2; 0,40	- 4 -	0,8	- 4 -
	69-7	100%K; 1/В3; 0,60	- 4 -	0,8	- 4 -
	69-14	100%K; 1/В3; 0,65	- 4 -	1,8	- 4 -
	70-13	100%K; 1/В2; 0,50	- 4 -	1,8	- 4 -
	71-14	100%K; 1/В2; 0,70	- 4 -	4,3	- 4 -
	71-24	100%K; 1/В2; 0,70	- 4 -	2,2	- 4 -
	71-32	100%K; 1/В2; 0,60	- 4 -	0,5	- 4 -
	71-33	100%K; 1/В2	- 4 -	0,8	сильна
	71-35	100%K; 1/В2	- 4 -	1,0	сильна
	72-32	100%K; 1/В2; 0,90	- 4 -	1,7	слабка
	73-8	80%K2Д3; 1/В2; 0,40	- 4 -	1,0	- 4 -
	73-15	100%K; 1/В2; 0,70	- 4 -	0,8	- 4 -
	73-16	100%K; 1/В2; 0,50	- 4 -	0,8	- 4 -
	73-20	100%K; 1/В2; 0,40	- 4 -	2,6	- 4 -

Необхідні заходи по боротьбі з шкідниками або хворобами	Характер і час проведених заходів і їх ефективність	Вартість проведених робіт (всього на 1 га)	Характер стану по даним останніх спостережень і час їх проведення	Час затухання осередку і його списання
7	8	9	10	11
ВСП	ВСП-ВНП-5.0			
ВСП	ВСП-ВНП-0.6			
ВСП				
ВСП				
ПРХ				
ВСП				
ВСП	ВСП-ВНП-1.0			
ВСП	ВСП-ВНП-3.4			
ВСП	ВСП-ВНП-3.1			
ВСП				
ВСП				
ВСП				
ВСП				
ВСП				
ВСП				
ВСП				
ВСП				
ВСП				
ВСП	ВСП-ВНП-1.8			
ВСП				
ВСП	ВСП-ВНП-4.3			
ВСП				
ВСП				
ССР				
ССР				
ПРМ				
ВСП				
ВСП				
ВСП				
ССР				

Назва лісництва	Квартали	Характеристика насадження	Найменування шкідників, хвороб та інших причин пошкодження лісу. Час виявлення	Площа охоплена шкідниками та хворобами	Інтенсивність зараження (число шкідників на одиницю виміру, м2, дерево і т.д. Характер пошкодження
1	2	3	4	5	6
Лоташинське	73-21	10С ₃ К; 1/В ₂ ; 0,40	Лорешова чуба	9,6	сильна
	73-25	10С ₃ К; 1/В ₂ ;	— " —	0,4	середня
	73-35	8С ₃ К 2 БП; 1/В ₂ ; 0,7	— " —	7,3	слабка
	73-41	10С ₃ К; 1/В ₂ ; 0,50	— " —	0,6	— " —
	73-46	10С ₃ К; 1/В ₂	— " —	0,2	сильна
	73-47	10С ₃ К; 1/В ₂ ;	— " —	0,4	сильна
	75-33	8С ₃ К 2 БП; 1/В ₂ ; 0,85	— " —	3,8	слабка
	76-6	10С ₃ К; 1/В ₂ ; 0,60	— " —	5,2	— " —
	76-14	10С ₃ К; 1/В ₂ ; 0,60	— " —	1,6	— " —
	76-16	10С ₃ К; 1/В ₂ ; 0,60	— " —	3,1	— " —
	76-30	10С ₃ К; 1/В ₂ ; 0,65	— " —	9,0	— " —
	76-37	7С ₃ К 2 БП; 1/В ₂ ; 0,7	— " —	0,8	— " —
	77-1	10С ₃ К; 1/В ₂ ; 0,40	— " —	1,2	— " —
	77-2	10С ₃ К; 1/В ₂ ;	— " —	0,5	слабка
	77-4	10С ₃ К; 1/В ₂ ;	— " —	0,9	сильна
	77-9	10С ₃ К; 1/В ₂ ; 0,75	— " —	5,6	слабка
	77-11	10С ₃ К; 1/В ₂ ;	— " —	0,5	сильна
	77-15	10С ₃ К; 1/В ₂ ; 0,60	— " —	10,0	слабка
	77-20	9С ₃ К 1 БП; 1/В ₂ ; 0,70	— " —	5,0	— " —
	77-24	10С ₃ К; 1/В ₂ ; 0,60	— " —	4,7	— " —
	77-29	10С ₃ К; 1/В ₂ ; 0,70	— " —	1,2	— " —
	77-30	10С ₃ К; 1/В ₂ ; 0,70	— " —	2,7	— " —
	77-32	10С ₃ К; 1/В ₂ ; 0,60	— " —	1,9	— " —
	77-37	9С ₃ К 1 БП; 1/В ₂ ; 0,70	— " —	1,3	— " —
	1-39	10С ₃ ; 1/В ₃ ; 0,60	Коридж вкрив.	2,0	— " —
	1-41	10С ₃ ; 1/В ₃ ; 0,60	Коридж вкрив.	1,2	— " —
	2-27	8С ₃ К 2 БП; 1/В ₂ ; 0,40	— " —	6,8	слабка

ність
ння
дників
ицю
м2,
т.д.
тер
нення

Необхідні заходи по боротьбі з шкідниками або хворобами	Характер і час проведених заходів і їх ефективність	Вартість проведених робіт (всього на 1 га)	Характер стану по даним останніх спостережень і час їх проведення	Час затухання осередку і його списання
7	8	9	10	11
ССР				
ССР				
ВСР	ВСР - 100р - 4.3			
ВСР				
ССР				
ССР				
ПРХ	.			
ВСР				
ВСР				
ВСР				
ВСР				
ВСР				
ВСР				
ВСР				
ССР				
ССР				
ПРХ				
ССР				
ВСР				
ВСР				
ВСР				
ВСР				
ВСР				
ВСР	СРД - 100р - 1.5			
ВСР				
	ПРХ - 7.2 м			
	СРД - 0.3 м			
	СРД - 4.9 м			
	СРД - 36.7			
ВСР				
ВСР				
ВСР				

Назва лісництва	Квартали	Характеристика насадження	Найменування шкідників, хвороб та інших причин пошкодження лісу. Час виявлення	Площа охоплена шкідниками та хворобами	Інтенсивність зараження (число шкідників на одиницю виміру, м2, дерево і т.д. Характер пошкодження)
1	2	3	4	5	6
Поташинське	2-32	8С ₃ 2В ₃ ; 1/В ₃ ; 0,50	Жорсткий вершинний	10,4	слабка
	3-3	8С ₃ 1В ₃ ; 1/В ₂ ; 0,70	—	8,6	—
	3-12	10С ₃ ; 1/В ₂ ; 0,40	—	1,8	—
	3-15	8С ₃ 2В ₃ ; 1/В ₂ ; 0,40	—	6,2	—
	3-20	10С ₃ ; 2/В ₂ ; 0,50	—	1,4	—
	7-4	10С ₃ К; 1/В ₂ ; 0,50	—	3,6	—
	7-5	9С ₃ 1В ₂ ; 1/В ₂ ; 0,60	—	1,9	—
	7-8	10С ₃ К; 1/В ₂ ; 0,70	—	2,6	—
	7-17	9С ₃ 1В ₃ ; 1/В ₂ ; 0,50	—	4,2	—
	8-6	10С ₃ ; 1/В ₃ ; 0,50	—	2,0	—
	9-2	10С ₃ К; 1/В ₂ ; 0,60	—	6,7	—
	9-3	10С ₃ ; 1/В ₂ ; 0,70	—	2,5	—
	9-16	10С ₃ К; 1/В ₃ ; 0,51	—	4,3	—
	9-20	10С ₃ К; 1/В ₃ ; 0,50	—	2,5	—
	9-24	10С ₃ К; 1/В ₃ ; 0,70	—	1,0	—
	9-29	10С ₃ К; 1/В ₂ ; 0,60	—	3,7	—
	9-33	10С ₃ К; 1/В ₃ ; 0,55	—	2,2	—
	10-11	10С ₃ ; 1/В ₃ ; 0,60	—	1,3	—
	10-15	10С ₃ ; 1/В ₃ ; 0,60	—	0,9	—
	11-5	7С ₃ 3В ₃ ; 1/В ₂ ; 0,30	—	4,2	сильна
	11-8	10С ₃ ; 1/В ₂ ; 0,40	—	1,0	середня
	11-16	10С ₃ ; 1/В ₂ ; 0,60	—	2,5	слабка
	11-17	8С ₃ 2В ₃ ; 1/В ₂ ; 0,40	—	3,8	—
	11-23	10С ₃ ; 1/В ₂ ; 0,40	—	2,6	—
	12-1	9С ₃ 1В ₃ ; 1/В ₂ ; 0,60	—	0,6	—
	12-2	10С ₃ ; 1/В ₂ ; 0,60	—	0,8	—
	12-3	9С ₃ 1В ₃ ; 1/В ₂ ; 0,50	—	2,1	—
	12-21	6С ₃ 4В ₃ ; 2/В ₂ ; 0,60	—	3,2	—
	16-5	8С ₃ 2В ₂ ; 1/В ₂ ; 0,80	—	2,4	—
	16-14	6С ₃ 4В ₃ ; 1/В ₂ ; 0,30	—	0,3	середня

на
не
ба
—
—
—
—
—
—
4 —
дне

4

Назва лісництва	Квартали	Характеристика насадження	Найменування шкідників, хвороб та інших причин пошкодження лісу. Час виявлення	Площа охоплена шкідниками та хворобами	Інтенсивність зараження (число шкідників на одиницю виміру, м2, дерево і т.д. Характер пошкодження)
1	2	3	4	5	6
Югашинське	16-25	8С ₃ БП; 1/В ₃ ; 0,85	Коріг вершинний	1,2	смажа
	16-33	6С ₃ З ₃ БП; 1/В ₃ ; 0,60	— " —	1,9	— " —
	16-47	7С ₃ 2ВБП; 1/В ₃ ; 0,40	— " —	0,8	— " —
	18-30	10С ₃ ; 1/В ₃ ; 0,50	— " —	3,6	— " —
	18-39	10С ₃ ; 1/В ₃ ; 0,30	— " —	2,5	— " —
	20-8	10С ₃ ; 1/В ₃ ; 0,80	— " —	0,6	— " —
	20-26	7С ₃ 1БП10С ₃ 1/В ₃ ; 0,7	— " —	4,3	— " —
	20-29	10С ₃ ; 1/В ₃ ; 0,60	— " —	0,7	— " —
	21-8	10С ₃ К; 1/В ₃ ; 0,40	— " —	2,3	— " —
	21-9	8С ₃ 10С ₃ 1В1С ₃ ; 1/В ₃ ; 0,75	— " —	2,3	— " —
	21-18	10С ₃ ; 1/В ₃ ; 0,45	— " —	5,5	— " —
	22-18	8С ₃ 10С ₃ 1БП; 1/В ₃ ; 0,55	— " —	2,1	— " —
	22-19	8С ₃ 20С ₃ ; 1/В ₃ ; 0,60	— " —	1,6	— " —
	22-20	8С ₃ 10С ₃ ; 1/В ₃ ; 0,70	— " —	2,3	— " —
	22-22	7С ₃ 13БП; 1/В ₃ ; 0,70	— " —	4,0	— " —
	23-4	10С ₃ ; 1/В ₃ ; 0,50	— " —	0,7	— " —
	23-5	10С ₃ ; 1/В ₃ ; 0,60	— " —	1,7	— " —
	23-6	10С ₃ С; 1/В ₃ ; 0,50	— " —	3,8	— " —
	23-8	10С ₃ К; 1/В ₃ ; 0,70	— " —	0,2	— " —
	23-9	7С ₃ 313; 1/В ₃ ; 0,70	— " —	1,1	— " —
	23-10	10С ₃ ; 1/В ₃ ; 0,70	— " —	0,4	— " —
	23-11	10С ₃ ; 1/В ₃ ; 0,60	— " —	1,1	— " —
	23-12	10С ₃ ; 1/В ₃ ; 0,55	— " —	3,7	— " —
	23-13	10С ₃ ; 1/В ₃ ; 0,60	— " —	0,7	— " —
	23-14	10С ₃ ; 1/В ₃ ; 0,50	— " —	1,2	— " —
	23-18	10С ₃ ; 1/В ₃ ; 0,60	— " —	1,0	— " —
	23-19	10С ₃ ; 1/В ₃ ; 0,60	— " —	2,1	— " —
	23-21	10С ₃ ; 1/В ₃ ; 0,60	— " —	0,7	— " —
	23-22	10С ₃ ; 1/В ₃ ; 0,50	— " —	2,8	— " —
	23-23	10С ₃ ; 1/В ₃ ; 0,60	— " —	3,8	— " —

Необхідні заходи по боротьбі з шкідниками або хворобами	Характер і час проведених заходів і їх ефективність	Вартість проведених робіт (всього на 1 га)	Характер стану по даним останніх спостережень і час їх проведення	Час затухання осередку і його списання
7	8	9	10	11
ПРХ				
ВСР				
ВСР				
ВСР				
ВСР				
ВСР				
ВСР				
ВСР	ВСР-мшг-0,7			
ВСР				
СР				
ВСР	СР-мшг-1,6 СР-мшг-3,3			
СР				
ВСР	ВСР-мшг-1,6			
ВСР	СР-мшг-0,2 СР-мшг-2,3			
ВСР	СР-мшг-2,3			
ВСР	ВСР-мшг-0,7			
ВСР	ВСР-мшг-1,7			
ВСР				
ВСР	ВСР-мшг-0,2			
ВСР	ВСР-мшг-1,1			
ВСР	ВСР-мшг-0,4			
ВСР	ВСР-мшг-1,1			
ВСР	ВСР-мшг-3,7			
ВСР	ВСР-мшг-0,7			
ВСР	ВСР-мшг-1,2			
ВСР				
ВСР	ВСР-мшг-2,1			
ВСР				
ВСР				
ВСР	ВСР-мшг-3,7			

Назва лісництва	Квартали	Характеристика насадження	Найменування шкідників, хвороб та інших причин пошкодження лісу. Час виявлення	Площа охоплена шкідниками та хворобами	Інтенсивність зараження (число шкідників на одиницю виміру, м2, дерево і т.д. Характер пошкодження
1	2	3	4	5	6
Лобанівське	23-26	100 ₃ ; 1 ^{1A} /B ₃ ; 0,80	Корізь беріши	1,6	слабка
	24-2	90 ₃ 1B1C; 1 ^{1A} /B ₃ ; 0,70	- " -	5,3	- " -
	24-4	90 ₃ 1B1C; 1 ^{1A} /B ₃ ; 0,50	- " -	0,6	- " -
	24-9	100 ₃ ; 1 ^{1A} /B ₃ ; 0,60	- " -	2,8	- " -
	24-10	100 ₃ ; 1 ^{1A} /B ₃ ; 0,70	- " -	0,5	- " -
	24-11	100 ₃ ; 1 ^{1A} /B ₃ ; 0,60	- " -	0,9	- " -
	24-12	100 ₃ ; 1 ^{1A} /B ₃ ; 0,60	- " -	0,7	- " -
	24-13	100 ₃ ; 1 ^{1A} /B ₃ ; 0,50	- " -	3,5	- " -
	24-14	100 ₃ ; 1 ^{1A} /B ₃ ; 0,35	- " -	0,5	- " -
	24-21	100 ₃ ; 1 ^{1A} /B ₃ ; 0,60	- " -	3,3	- " -
	24-22	100 ₃ ; 1 ^{1A} /B ₃ ; 0,50	- " -	2,9	- " -
	25-31	100 ₃ ; 1 ^{1A} /B ₂ ; 0,30	- " -	2,0	сильна
	25-32	100 ₃ ; 1 ^{1A} /B ₂ ; 0,50	- " -	1,3	середня
	30-16	100 ₃ ; 1 ^{1A} /B ₂ ; 0,50	- " -	1,5	слабка
	30-24	100 ₃ ; 1 ^{1A} /B ₂ ; 0,60	- " -	1,0	- " -
	31-10	90 ₃ 1B1T; 1 ^{1A} /B ₃ ; 0,60	- " -	1,2	- " -
	31-11	100 ₃ ; 1 ^{1A} /B ₂ ; 0,50	- " -	0,3	- " -
	31-40	90 ₃ 1B1T; 1 ^{1A} /B ₂ ; 0,50	- " -	0,6	- " -
	32-7	50 ₃ 40 ₃ 100 ₃ ; 1 ^{1A} /B ₃ ; 0,50	- " -	1,4	- " -
	32-17	100 ₃ ; 1 ^{1A} /B ₂ ; 0,50	- " -	0,4	сильна
	32-20	60 ₃ 40 ₃ ; 1 ^{1A} /B ₂ ; 0,60	- " -	2,4	слабка
	32-21	60 ₃ 40 ₃ ; 1 ^{1A} /B ₂ ; 0,70	- " -	1,5	- " -
	33-5	70 ₃ 30 ₃ ; 1 ^{1A} /B ₂ ; 0,70	- " -	11,0	- " -
	34-1	90 ₃ 10 ₃ ; 1 ^{1A} /B ₂ ; 0,50	- " -	3,0	- " -
	34-5	60 ₃ 40 ₃ ; 1 ^{1A} /B ₃ ; 0,70	- " -	4,6	середня
	34-11	100 ₃ ; 1 ^{1A} /B ₃ ; 0,60	- " -	1,7	слабка
	34-15	90 ₃ 10 ₃ ; 1 ^{1A} /B ₂ ; 0,60	- " -	1,0	сильна
	34-20	100 ₃ ; 1 ^{1A} /B ₂ ; 0,60	- " -	0,9	середня
	35-3	100 ₃ ; 1 ^{1A} /B ₂ ; 0,50	- " -	1,8	слабка
	35-6	90 ₃ 10 ₃ ; 1 ^{1A} /B ₃ ; 0,45	- " -	2,0	сильна

Необхідні заходи по боротьбі з шкідниками або хворобами	Характер і час проведених заходів і їх ефективність	Вартість проведених робіт (всього на 1 га)	Характер стану по даним останніх спостережень і час їх проведення	Час затухання осередку і його списання
7	8	9	10	11
ВСР				
ВСР				
ВСР				
ВСР	ВСР-ВМР-2.8			
ВСР	ВСР-ВМР-0.5			
ВСР	ВСР-ВМР-0.5			
ВСР	ВСР-ВМР-0.7			
ВСР	ВСР-ВМР-3.5			
ВСР	ВСР-ВМР-0.5			
ВСР	ВСР-ВМР-3.3			
ВСР	ВСР-ВМР-2.3			
ВСР				
ВСР				
ВСР	ВСР-ВМР-1.5			
ВСР	ВСР-ВМР-1.8			
ВСР	ВСР-ВМР-1.2			
ВСР	ВСР-ВМР-0.3			
ВСР				
ВСР				
ВСР				
ВСР	ВСР-ВМР-2.4			
ВСР	ВСР-ВМР-1.4			
ВСР	ВСР-ВМР-11.0 ВСР-ВМР-11.0			
ВСР				
ВСР				
ВСР				
ВСР				
ВСР				
ВСР	ВСР-ВМР-1.8			
ВСР				

Назва лісництва	Квартали	Характеристика насадження	Найменування шкідників, хвороб та інших причин пошкодження лісу. Час виявлення	Площа охоплена шкідниками та хворобами	Інтенсивність зараження (число шкідників на одиницю виміру, м2, дерево і т.д. Характер пошкодження)
1	2	3	4	5	6
Югашинське	35-10	8С ₃ 1БП1Р ₃ ; 1/В ₂ ; 0,45	Хорош вершинний	2,3	слабка
	35-11	9С ₃ 1Р ₃ ; 1/В ₂ ; 0,60	- 4 -	1,8	- 4 -
	36-12	8С ₃ 2Р ₃ ; 1/В ₂	- 4 -	0,2	сильна
	38-16	10С ₃ Р ₃ ; 1/В ₂ ; 0,60	- 4 -	0,5	слабка
	39-26	10С ₃ Р ₃ ; 1/В ₂ ; 0,70	- 4 -	5,4	- 4 -
	40-8	10С ₃ Р ₃ ; 2/В ₂ ; 0,40	- 4 -	6,6	- 4 -
	40-10	10С ₃ Р ₃ ; 1/В ₂ ; 0,85	- 4 -	1,1	- 4 -
	40-16	10С ₃ Р ₃ ; 1/В ₂ ; 0,60	- 4 -	6,6	- 4 -
	40-17	8С ₃ 2Р ₃ ; 1/В ₂ ; 0,25	- 4 -	0,3	- 4 -
	40-20	10С ₃ Р ₃ ; 1/В ₂ ; 0,70	- 4 -	0,5	- 4 -
	41-1	10С ₃ Р ₃ ; 2/В ₃ ; 0,40	- 4 -	6,2	- 4 -
	41-2	10С ₃ Р ₃ ; 1/В ₂ ; 0,60	- 4 -	2,4	- 4 -
	41-3	10С ₃ Р ₃ ; 1/В ₂ ; 0,55	- 4 -	2,9	- 4 -
	41-5	10С ₃ Р ₃ ; 1/В ₂ ; 0,50	- 4 -	1,1	- 4 -
	41-6	10С ₃ Р ₃ ; 1/В ₃ ; 0,45	- 4 -	5,4	- 4 -
	41-8	10С ₃ Р ₃ ; 1/В ₃ ; 0,60	- 4 -	7,2	- 4 -
	41-10	10С ₃ Р ₃ ; 1/В ₂ ; 0,50	- 4 -	1,9	- 4 -
	41-17	10С ₃ Р ₃ ; 1/В ₂ ; 0,50	- 4 -	9,0	- 4 -
	42-10	10С ₃ Р ₃ ; 1/В ₂ ; 0,50	- 4 -	2,1	- 4 -
	42-11	10С ₃ Р ₃ ; 1/В ₃ ; 0,50	- 4 -	1,5	- 4 -
	43-27	10С ₃ Р ₃ ; 1/В ₃ ; 0,60	- 4 -	2,4	- 4 -
	44-9	7С ₃ 1Р ₃ 1В ₃ 10С ₃ ; 1/В ₃ ; 0,50	- 4 -	0,9	середня
	44-21	10С ₃ Р ₃ ; 2/В ₂ ; 0,25	- 4 -	0,8	середня
	45-14	8С ₃ 1Р ₃ 10С ₃ ; 1/В ₃ ; 0,50	- 4 -	1,6	слабка
	45-22	10С ₃ Р ₃ ; 1/В ₂ ; 0,30	- 4 -	0,5	сильна
	45-35	6С ₃ 4Р ₃ ; 1/В ₂ ; 0,70	- 4 -	2,6	слабка
	45-40	10С ₃ Р ₃ ; 1/В ₂ ; 0,50	- 4 -	2,3	- 4 -
	45-42	8С ₃ 2Р ₃ ; 1/В ₂ ; 0,50	- 4 -	1,6	середня
	45-45	8С ₃ 1Р ₃ 1БП ₃ ; 1/В ₃ ; 0,55	- 4 -	4,7	середня
	45-46	10С ₃ Р ₃ ; 1/В ₂ ; 0,42	- 4 -	2,7	сильна

ність
ня
дників
цію
м2,
т.д.
ер
ення

Необхідні заходи по боротьбі з шкідниками або хворобами	Характер і час проведених заходів і їх ефективність	Вартість проведених робіт (всього на 1 га)	Характер стану по даним останніх спостережень і час їх проведення	Час затухання осередку і його списання
7	8	9	10	11
Вср				
Оср				
Оср				
Вср				
Вср	Вср - 20.08 - 5.4.10			
Вср				
ПРХ				
Вср				
Вср				
Вср				
Вср				
Вср				
Вср				
Вср				
Вср				
Вср				
Вср				
Вср				
Вср				
Вср				
Вср	Вср - 20.08 - 2.4			
Вср	Вср - 20.08 - 0.5			
Вср	Вср - 20.08 - 0.8 Вср - 20.08 - 0.8			
Вср				
Вср				
Вср				
Вср	Вср - 20.08 - 2.5			
Вср				
Вср	Вср - 20.08 - 0.2 Вср - 20.08 - 0.2 Вср - 20.08 - 0.2			
Вср				

Назва лісництва	Квартали	Характеристика насадження	Найменування шкідників, хвороб та інших причин пошкодження лісу. Час виявлення	Площа охоплена шкідниками та хворобами	Інтенсивність зараження (число шкідників на одиницю виміру, м2, дерево і т.д. Характер пошкодження
1	2	3	4	5	6
Тоташинське	45-55	100 ₃ ; 1/В ₂ ; 0,40	Корідовий вусачик	2,1	силька
	46-1	100 ₃ ; 2/В ₂ ; 0,50	- " -	3,5	слабка
	46-4	80 ₃ 207; 1/В ₂ ; 0,60	- " -	3,5	- " -
	46-8	100 ₃ ; 1/В ₂ ; 0,70	- " -	2,0	- " -
	46-12	100 ₃ ; 1/В ₂ ; 0,50	- " -	0,4	- " -
	46-17	100 ₃ ; 1/В ₂ ; 0,65	- " -	3,1	- " -
	47-2	100 ₃ ; 1*/В ₃ ; 0,45	- " -	6,5	- " -
	47-3	70 ₃ 357; 1*/В ₃ ; 0,40	- " -	0,6	- " -
	47-5	90 ₃ 103; 1/В ₃ ; 0,30	- " -	0,2	- " -
	47-13	100 ₃ ; 1/В ₃ ; 0,60	- " -	6,5	- " -
	47-20	70 ₃ 357; 1/В ₃ ; 0,70	- " -	0,9	- " -
	48-11	90 ₃ 103; 1*/В ₃ ; 0,60	- " -	7,8	- " -
	48-14	90 ₃ 157; 1/В ₃ ; 0,70	- " -	1,0	- " -
	50-17	100 ₃ к; 1*/В ₂ ; 0,70	- " -	7,2	- " -
	50-21	70 ₃ 203/100 ₃ ; 1/В ₃ ; 0,6	- " -	2,1	- " -
	54-2	100 ₃ ; 1*/В ₃ ; 0,60	- " -	0,7	- " -
	54-5	90 ₃ к157; 1*/В ₃ ; 0,50	- " -	2,0	- " -
	54-7	100 ₃ к; 2/В ₂ ; 0,60	- " -	5,7	- " -
	54-19	90 ₃ 157; 1*/В ₂ ; 0,50	- " -	1,2	- " -
	54-24	100 ₃ к; 2/В ₂ ; 0,70	- " -	10,4	- " -
	54-25	100 ₃ к; 1/В ₂ ; 0,60	- " -	8,9	- " -
	54-27	100 ₃ к; 1*/В ₂ ; 0,81	- " -	7,3	- " -
	55-1	100 ₃ к; 1*/В ₃ ; 0,50	- " -	3,0	- " -
	55-7	100 ₃ к; 1*/В ₃ ; 0,70	- " -	1,7	- " -
	55-10	100 ₃ к; 1/В ₂ ; 0,70	- " -	1,5	- " -
	55-17	100 ₃ ; 2/В ₂ ; 0,60	- " -	2,1	- " -
	55-22	100 ₃ к; 1*/В ₂ ; 0,60	- " -	1,2	- " -
	56-13	100 ₃ к; 1*/В ₂ ; 0,75	- " -	2,5	- " -
	58-5	100 ₃ ; 1/В ₂ ; 0,60	- " -	6,5	- " -
	58-20	80 ₃ 203; 2/В ₂ ; 0,50	- " -	0,9	середня

СТЬ
Я
НИКІВ
Ю
2,
Д.
Р
НІЯ

Необхідні заходи по боротьбі з шкідниками або хворобами	Характер і час проведених заходів і їх ефективність	Вартість проведених робіт (всього на 1 га)	Характер стану по даним останніх спостережень і час їх проведення	Час затухання осередку і його списання
7	8	9	10	11
ВСР				
ВСР				
ВСР				
ВСР				
ВСР				
ВСР				
ВСР				
ВСР				
ВСР				
ВСР				
ВСР				
ВСР	срп - 10.08 - 7.8			
ВСР				
ВСР	срп - 10.08 - 7.2			
ВСР				
ВСР	срп - 10.08 - 0.7			
ВСР				
ВСР				
ВСР				
ВСР				
ВСР	срп - 10.08 - 10.4			
ВСР				
ВСР				
ВСР				
ВСР				
ВСР	срп - 10.08 - 1.5			
ВСР				
ВСР				
ВСР				
ВСР				
ВСР	срп - 10.08 - 6.5			
ВСР				

Назва лісництва	Квартали	Характеристика насадження	Найменування шкідників, хвороб та інших причин пошкодження лісу. Час виявлення	Площа охоплена шкідниками та хворобами	Інтенсивність зараження (число шкідників на одиницю виміру, м2, дерево і т.д. Характер пошкодження)
1	2	3	4	5	6
Тютюнницьке	58-23	10С ₃ ; 2/В ₂ ; 0,40	Російський вершинний	0,4	середнє
	59-7	10С ₃ ; 1/В ₂ ; 0,70	- - -	8,4	слабка
	59-19	10С ₃ ; 1/В ₂ ; 0,25	- - -	1,8	- - -
	59-27	9С ₃ 1БП; 1/В ₂ ; 0,60	- - -	2,2	- - -
	60-2	10С ₃ ; 1/В ₂ ; 0,60	- - -	2,6	- - -
	60-3	10С ₃ ; 1/В ₂ ; 0,60	- - -	8,6	- - -
	60-7	10С ₃ ; 1 ¹⁴ /В ₂ ; 0,60	- - -	17,2	- - -
	60-13	10С ₃ ; 1/В ₂ ; 0,50	- - -	1,7	- - -
	60-14	10С ₃ ; 1 ¹⁴ /В ₂ ; 0,60	- - -	7,6	- - -
	60-16	10С ₃ ; 1 ¹⁴ /В ₂ ; 0,60	- - -	2,8	- - -
	61-1	9С ₃ 10С ₃ ; 1/В ₂ ; 0,70	- - -	2,2	- - -
	61-2	9С ₃ 10С ₃ ; 1/В ₂ ; 0,70	- - -	1,6	- - -
	61-3	10С ₃ ; 1/В ₂ ; 0,70	- - -	1,5	- - -
	61-4	10С ₃ ; 1/В ₂ ; 0,70	- - -	0,4	- - -
	61-8	10С ₃ ; 1/В ₃ ; 0,45	- - -	10,8	- - -
	61-10	10С ₃ ; 1/В ₃ ; 0,45	- - -	2,1	- - -
	61-11	10С ₃ ; 1/В ₃ ; 0,45	- - -	8,8	- - -
	61-12	10С ₃ ; 1/В ₃ ; 0,50	- - -	9,0	- - -
	61-14	10С ₃ ; 1 ¹⁴ /В ₂ ; 0,60	- - -	4,6	- - -
	61-15	9С ₃ 10С ₃ ; 1 ¹⁴ /В ₂ ; 0,70	- - -	4,9	- - -
	61-16	10С ₃ ; 1/В ₂ ; 0,50	- - -	1,7	- - -
	61-19	10С ₃ ; 1/В ₃ ; 0,45	- - -	10,0	- - -
	62-1	5С ₃ 30С ₃ 10С ₃ 1БП; 1 ¹⁴ /В ₂ ; 0,7	- - -	13,0	- - -
	62-3	9С ₃ 1БП10С ₃ ; 1 ¹⁴ /В ₂ ; 0,70	- - -	11,0	- - -
	62-5	9С ₃ 1БП; 1 ¹⁴ /В ₂ ; 0,65	- - -	5,2	- - -
	62-6	10С ₃ ; 1/В ₂ ; 0,75	- - -	18,0	- - -
	62-7	10С ₃ ; 1/В ₂ ; 0,60	- - -	5,0	- - -
	62-10	10С ₃ ; 1/В ₃ ; 0,60	- - -	12,0	- - -
	62-12	10С ₃ ; 1/В ₂ ; 0,45	- - -	3,6	- - -
	62-13	9С ₃ 1БП; 1/В ₂ ; 0,75	- - -	1,2	- - -

[illegible]

Назва лісництва	Квартали	Характеристика насадження	Найменування шкідників, хвороб та інших причин пошкодження лісу. Час виявлення	Площа охоплена шкідниками та хворобами	Інтенсивність зараження (число шкідників на одиницю виміру, м2, дерево і т.д. Характер пошкодження
1	2	3	4	5	6
Лоташинське	ВЗ-6	10С ₃ ; 2/В ₂ ; 0,60	Горіх в'ршиш.	0,3	слабка
	ВЗ-7	10С ₃ ; 2/В ₂ ; 0,60	- - -	0,3	- - -
	ВЗ-12	10С ₃ ; 2/В ₂ ; 0,70	- - -	5,6	- - -
	ВЗ-13	9С ₃ 1БП; 2/В ₂ ; 0,75	- - -	3,2	- - -
	ВЗ-19	10С ₃ Р; 2/А ₂ ; 0,70	- - -	2,0	середня
	ВЗ-22	10С ₃ Р; 2/А ₂ ; 0,60	- - -	2,7	слабка
	ВЗ-13	10С ₃ Р; 1/А ₂ ; 0,60	- - -	0,4	- - -
	ВЗ-14	10С ₃ Р; 1/В ₂ ; 0,75	- - -	3,0	- - -
	ВЗ-17	10С ₃ Р; 2/А ₂ ; 0,50	- - -	9,7	- - -
	ВЗ-18	10С ₃ Р; 2/В ₂ ; 0,55	- - -	10,6	- - -
	ВЗ-19	10С ₃ Р; 2/В ₂ ; 0,50	- - -	10,5	- - -
	ВЗ-24	10С ₃ Р; 2/А ₂ ; 0,75	- - -	0,6	- - -
	ВЗ-27	10С ₃ Р; 1/В ₂ ; 0,50	- - -	4,5	- - -
	ВЗ-9	10С ₃ ; 1/В ₃ ; 0,50	- - -	2,8	- - -
	ВЗ-10	10С ₃ ; 2/В ₂ ; 0,50	- - -	0,9	- - -
	ВЗ-11	10С ₃ ; 1/В ₂ ; 0,60	- - -	0,7	- - -
	ВЗ-17	10С ₃ ; 1/В ₃ ; 0,65	- - -	7,8	- - -
	ВЗ-20	9С ₃ 1БП; 1/В ₃ ; 0,80	- - -	0,6	- - -
	ВЗ-32	10С ₃ ; 1/В ₃ ; 0,55	- - -	2,6	- - -
	ВЗ-41	9С ₃ 1БП; 1/В ₂ ; 0,70	- - -	1,7	- - -
	ВЗ-43	10С ₃ ; 1/В ₂ ; 0,50	- - -	2,9	- - -
	ВЗ-11	10С ₃ ; 1/В ₂ ; 0,70	- - -	4,0	- - -
	ВЗ-1	10С ₃ ; 1/В ₂ ; 0,60	- - -	1,8	- - -
	ВЗ-2	10С ₃ ; 1/В ₂ ; 0,60	- - -	1,5	- - -
	ВЗ-12	10С ₃ ; 1/В ₂ ; 0,65	- - -	2,5	- - -
	ВЗ-13	10С ₃ Р; 1/В ₂ ; 0,50	- - -	1,8	- - -
	ВЗ-21	8С ₃ 1БП1РЗ; 1/В ₂ ; 0,70	- - -	1,1	- - -
	ВЗ-23	8С ₃ 1БП1РЗ; 1/В ₂ ; 0,60	- - -	2,8	- - -
	ВЗ-35	9С ₃ 1РЗ; 1/В ₃ ; 0,50	- - -	4,3	- - -
	ВЗ-13	10С ₃ ; 1/В ₃ ; 0,65	- - -	0,9	- - -

Необхідні заходи по боротьбі з шкідниками або хворобами	Характер і час проведених заходів і їх ефективність	Вартість проведених робіт (всього на 1 га)	Характер стану по даним останніх спостережень і час їх проведення	Час затухання осередку і його списання
7	8	9	10	11
ВСР	ВСР - 2000 - 0.3			
ВСР	ВСР - 2000 - 0.3			
ВСР				
ВСР	ВСР - 2000 - 3.2			
ВСР				
ВСР				
ВСР				
ВСР				
ВСР				
ВСР				
ВСР				
ВСР				
ВСР				
ВСР	ВСР - 2000 - 2.8			
ВСР	ВСР - 2000 - 0.5			
ВСР	ВСР - 2000 - 0.7			
ВСР	ВСР - 2000 - 0.4			
ВСР				
ВСР	ВСР - 2000 - 2.6			
ВСР	ВСР - 2000 - 1.7			
ВСР				
ВСР	ВСР - 2000 - 4.0			
ВСР				
ВСР	ВСР - 2000 - 1.5			
ВСР				
ВСР				
ВСР				
ВСР				
ВСР				
ВСР				
ВСР				

Назва лісництва	Квартали	Характеристика насадження	Найменування шкідників, хвороб та інших причин пошкодження лісу. Час виявлення	Площа охоплена шкідниками та хворобами	Інтенсивність зараження (число шкідників на одиницю виміру, м2, дерево і т.д. Характер пошкодження
1	2	3	4	5	6
Тобачинське	71-14	100 _ж ; 1/В ₂ ; 0,70	Хорошів вершинний	4,3	слабка
	71-24	100 _ж ; 1/В ₂ ; 0,70	- - -	2,2	- - -
	71-28	100 _ж ; 1/В ₂ ; 0,60	- - -	0,8	- - -
	71-30	100 _ж ; 1/В ₂ ; 0,60	- - -	0,6	- - -
	71-32	100 _ж ; 1/В ₂ ; 0,60	- - -	0,5	- - -
	71-33	100 _ж ; 1/В ₂	- - -	0,8	сильна
	71-35	100 _ж ; 1/В ₂	- - -	1,0	середня
	72-19	100 _ж ; 1/В ₂ ; 0,70	- - -	0,3	слабка
	72-32	100 _ж ; 1/В ₂ ; 0,90	- - -	1,7	- - -
	73-13	100 _ж ; 1/В ₂ ; 0,70	- - -	1,0	середня
	73-15	100 _ж ; 1/В ₂ ; 0,70	- - -	0,8	слабка
	73-16	100 _ж ; 1/В ₂ ; 0,50	- - -	0,8	- - -
	73-17	100 _ж ; 1/В ₂ ; 0,55	- - -	4,5	- - -
	73-20	100 _ж ; 1/В ₂ ; 0,40	- - -	2,0	- - -
	73-21	100 _ж ; 1/В ₂	- - -	0,6	середня
	73-25	100 _ж ; 1/В ₂	- - -	0,4	середня
	73-34	100 _ж ; 1/В ₂ ; 0,85	- - -	0,8	слабка
	73-46	100 _ж ; 1/В ₂	- - -	0,2	сильна
	73-47	100 _ж ; 1/В ₂	- - -	0,4	сильна
	74-3	90 _ж ; 1/В ₂ ; 0,30	- - -	1,2	сильна
	74-9	100 _ж ; 1/В ₂ ; 0,64	- - -	1,6	слабка
	74-15	80 _ж ; 1/В ₂ ; 0,30	- - -	1,0	сильна
	74-16	100 _ж ; 1/В ₂ ; 0,72	- - -	1,9	слабка
	74-30	100 _ж ; 1/В ₂ ; 0,85	- - -	1,4	- - -
	74-31	100 _ж ; 1/В ₂ ; 0,60	- - -	2,7	- - -
	74-34	90 _ж ; 1/В ₂ ; 0,70	- - -	3,8	середня
	75-3	100 _ж ; 1/В ₂ ; 0,70	- - -	8,8	слабка
	75-10	100 _ж ; 1/В ₂ ; 0,70	- - -	1,4	- - -
	75-15	100 _ж ; 1/В ₂ ; 0,60	- - -	8,0	- - -
	75-19	100 _ж ; 1/В ₂ ; 0,50	- - -	4,4	- - -

Необхідні заходи по боротьбі з шкідниками або хворобами	Характер і час проведених заходів і їх ефективність	Вартість проведених робіт (всього на 1 га)	Характер стану по даним останніх спостережень і час їх проведення	Час затухання осередку і його списання
7	8	9	10	11
Вср	Вср - 20.08 - 4.5			
Вср				
Вср				
Вср				
Вср				
Сср				
Сср				
Вср	Вср - 20.08 - 8.5			
ПРХ				
Вср				
Вср	Вср - 20.08 - 1.			
Вср				
Сср				
Сср				
Сср				
Сср				
ПРХ				
Сср				
Сср				
Вср	Вср - 20.08 - 1.2			
Вср	Вср - 20.08 - 1.6			
Вср	Вср - 20.08 - 1.0			
Вср	Вср - 20.08 - 1.5			
ПРХ				
Вср	Вср - 20.08 - 2.7			
Вср				
Вср				
Вср				
Вср	Вср - 20.08 - 6.2			
Вср				

Назва лісництва	Квартали	Характеристика насадження	Найменування шкідників, хвороб та інших причин пошкодження лісу. Час виявлення	Площа охоплена шкідниками та хворобами	Інтенсивність зараження (число шкідників на одиницю виміру, м2, дерево і т.д. Характер пошкодження)
1	2	3	4	5	6
Поташинське	75-21	10С ₂ ; ¹⁴ /B ₂ ; 0,60	Кораїд вершинний	5,7	смадка
	75-25	8С ₂ БП; ¹ /B ₂ ; 0,80	- - -	1,0	- - -
	75-36	10С ₂ ; ¹ /B ₂ ; 0,60	- - -	1,3	- - -
	75-37	10С ₂ ; ¹ /B ₂ ; 0,70	- - -	0,5	- - -
	76-1	10С ₂ ; ¹ /B ₂ ; 0,60	- - -	2,0	- - -
	76-2	10С ₂ ; ¹ /B ₂ ; 0,65	- - -	5,8	- - -
	76-3	10С ₂ ; ¹ /B ₂ ; 0,65	- - -	2,2	- - -
	76-6	10С ₂ К; ¹⁴ /B ₂ ; 0,60	- - -	5,2	- - -
	76-14	10С ₂ К; ¹ /B ₂ ; 0,60	- - -	1,6	- - -
	76-16	10С ₂ К; ¹ /B ₂ ; 0,60	- - -	3,1	- - -
	76-29	10С ₂ ; ¹⁴ /B ₂ ; 0,65	- - -	1,5	- - -
	76-30	10С ₂ К; ¹ /B ₂ ; 0,65	- - -	9,0	- - -
	76-37	7С ₂ КБП2ВЛС; ¹⁴ /B ₂ ; 0,80	- - -	0,8	- - -
	77-1	10С ₂ К; ¹ /B ₂ ; 0,40	- - -	1,2	- - -
	77-2	10С ₂ К; ¹ /B ₂	- - -	0,5	сильна
	77-4	10С ₂ К; ¹ /B ₂	- - -	0,9	сильна
	77-5	8С ₂ БП; ¹ /B ₂ ; 0,70	- - -	9,5	смадка
	77-9	10С ₂ К; ¹⁶ /B ₂ ; 0,75	- - -	5,6	- - -
	77-11	10С ₂ К; ¹ /B ₂	- - -	0,5	сильна
	77-15	10С ₂ К; ¹ /B ₂ ; 0,60	- - -	10,0	смадка
	77-20	9С ₂ КБП; ¹ /B ₂ ; 0,7	- - -	5,0	- - -
	77-24	10С ₂ К; ¹ /B ₂ ; 0,60	- - -	4,7	- - -
	77-27	8БП2С3; ¹⁴ /B ₂ ; 0,70	- - -	9,9	- - -
	77-29	10С ₂ К; ¹⁴ /B ₂ ; 0,70	- - -	1,2	- - -
	77-30	10С ₂ К; ¹⁴ /B ₂ ; 0,70	- - -	2,7	- - -
	77-32	10С ₂ К; ¹⁴ /B ₂ ; 0,60	- - -	1,9	- - -
	77-37	9С ₂ БП; ¹⁴ /B ₂ ; 0,70	- - -	1,3	- - -

Необхідні заходи по боротьбі з шкідниками або хворобами	Характер і час проведених заходів і їх ефективність	Вартість проведених робіт (всього на 1 га)	Характер стану по даним останніх спостережень і час їх проведення	Час затухання осередку і його списання
7	8	9	10	11
БСР				
БСР	БСР-2000-1.0			
БСР				
БСР				
БСР				
БСР				
БСР				
БСР				
БСР				
БСР				
БСР				
БСР				
БСР				
БСР				
БСР				
БСР				
ПРХЛ				
БСР				
БСР				
БСР				
БСР				
БСР				
БСР				
БСР				
БСР				
БСР	БСР-2000-1.5			
БСР				
БСР	БСР - 184.1			
	СЛД - 3.2			
	СРС - 0.4			
	Зупр. р. - 0.5			

Назва лісництва	Квартали	Характеристика насадження	Найменування шкідників, хвороб та інших причин пошкодження лісу. Час виявлення	Площа охоплена шкідниками та хворобами	Інтенсивність зараження (число шкідників на одиницю виміру, м2, дерево і т.д. Характер пошкодження
1	2	3	4	5	6
Югашинське	3-3	8С31Р31Р3; ¹⁴ /В2; 0,7	Вусак хрипий сосн.	8,6	слабка
	3-3	8С31Р31Р3; ¹⁴ /В2; 0,7	Вусак короткохвост.	8,6	слабка
	59-28	7С32БП1Р3; ¹⁴ /В3; 0,85	Ошела	0,5	слабка
	65-1	6БП1С1В1С3; ¹⁴ /В2; 0,9	- - -	1,1	слабка
	66-14	8С32БП; ¹⁴ /В2; 0,80	- - -	4,2	слабка
	17-30	8С31Р31БП; ¹⁴ /В3; 0,60	Смолевий рак	3,8	слабка
	16-6	8С31БП1Р3; ¹⁴ /В3; 0,97	Губка соснова	2,1	слабка
	16-7	8С31Р31Р3; ¹⁴ /В3; 0,70	Губка соснова	1,8	слабка
	22-2	6С33БП1Р3; ¹⁴ /В3; 0,70	- - -	6,5	- - -
	22-16	8С32Р33БП; ¹⁴ /В3; 0,70	- - -	1,0	слабка
	22-22	7С33БП; ¹⁴ /В3; 0,70	- - -	4,0	- - -
	24-18	4С36В1С; ¹⁴ /В4; 0,90	- - -	0,4	- - -
	24-9	10С3; ¹⁴ /В2; 0,64	- - -	1,6	- - -
	24-16	10С3; ¹⁴ /В2; 0,72	- - -	1,9	- - -
	1-1	10Р34Р31Р31Б1С; ¹⁴ /В2; 0,7	Трутовик дубовий	1,4	слабка
	1-5	8Р32С3; ¹⁴ /В2; 0,50	- - -	1,7	середня
	1-6	7Р33С3; ¹⁴ /В2; 0,50	- - -	0,8	слабка
	1-28	5Р33Р32С; ¹⁴ /В2; 0,70	- - -	3,7	- - -
	1-24	6С32Р32БП; ¹⁴ /В2; 0,70	- - -	4,8	- - -
	1-28	9С31Р3; ¹⁴ /В2; 0,70	- - -	2,7	- - -
	1-29	8С32Р3; ¹⁴ /В2; 0,70	- - -	1,0	- - -

Необхідні заходи по боротьбі з шкідниками або хворобами	Характер і час проведених заходів і їх ефективність	Вартість проведених робіт (всього на 1 га)	Характер стану по даним останніх спостережень і час їх проведення	Час затухання осередку і його списання
7	8	9	10	11
Вср				
Вср				
Прх				
Вср				
Вср				
Вср				
Вср				
Вср				
Вср				
Вср				
Вср				
Вср				
Вср				
Вср				
Вср				
Вср				
Вср				
Вср				
Вср				

Назва лісництва	Квартали	Характеристика насадження	Найменування шкідників, хвороб та інших причин пошкодження лісу. Час виявлення	Площа охоплена шкідниками та хворобами	Інтенсивність зараження (число шкідників на одиницю виміру, м2, дерево і т.д. Характер пошкодження
1	2	3	4	5	6
Поташинське	6-24	9С31Р3; 1/С2; 0,70	трутовик дубовий	0,5	слабка
	8-13	8Р32С3; 2/С3; 0,30	- - -	1,0	- - -
	8-24	5Р32БНВЛЧ13КК; 2/С3; 0,43	- - -	0,6	- - -
	11-4	9Р31С3; 3/С2; 0,70	- - -	7,8	- - -
	11-7	8Р32С3; 2/С2; 0,60	- - -	1,0	- - -
	11-12	10Р3; 2/С2; 0,70	- - -	2,4	- - -
	11-13	9Р31С3; 2/С2; 0,60	- - -	6,1	- - -
	11-22	8Р31С3; 2/С2; 0,60	- - -	0,3	- - -
	12-14	10Р3; 2/С2; 0,70	- - -	19,5	- - -
	12-18	8Р32С3; 2/С2; 0,60	- - -	1,2	- - -
	13-1	7Р33С3; 2/С2; 0,70	- - -	21,7	- - -
	13-2	8С32Р3; 14/С2; 0,75	- - -	3,7	- - -
	13-3	8С32Р3; 1/С2; 0,70	- - -	4,3	- - -
	13-4	9С31Р3; 14/С2; 0,60	- - -	12,8	- - -
	13-5	8Р32С3; 1/С2; 0,70	- - -	1,9	- - -
	13-6	8Р32С3; 2/С2; 0,60	- - -	2,5	- - -
	14-2	10Р3; 2/С2; 0,60	- - -	0,8	- - -
	14-10	10Р3; 1/С2; 0,70	- - -	6,0	- - -
	15-2	7С33Р3; 1/С2; 0,60	- - -	2,3	- - -
	15-9	10Р3; 3/С2; 0,70	- - -	3,4	- - -
	16-13	7Р31С32П3; 2/С2; 0,70	- - -	0,4	- - -
	16-43	8Р32Р3; 2/С4; 0,50	- - -	1,6	- - -
	16-57	5С33Р316НВЛЧ; 1/С3; 0,70	- - -	4,7	- - -
	16-60	4Р31С316НВЛЧ; 2/С3; 0,70	- - -	0,7	- - -
	16-61	6Р33С316П; 2/С3; 0,60	- - -	1,2	- - -
	17-11	6Р34С3; 2/С2; 0,50	- - -	0,7	- - -
	17-14	8Р32Р3; 2/С2; 0,50	- - -	2,7	- - -
	17-17	7Р31С316НВЛЧ; 2/С2; 0,50	- - -	4,4	- - -
	17-22	8Р31С316НВЛЧ; 1/С2; 0,60	- - -	0,9	- - -
	17-30	8С31Р316П; 1/С2; 0,60	- - -	3,8	- - -

ість
ня
дників
цію
и2,
т.д.
ер
ення

Необхідні заходи по боротьбі з шкідниками або хворобами	Характер і час проведених заходів і їх ефективність	Вартість проведених робіт (всього на 1 га)	Характер стану по даним останніх спостережень і час їх проведення	Час затухання осередку і його списання
7	8	9	10	11
Вср				
Вср				
Вср	СЛР-шор-0,6			
Вср	СЛР-шор-1,1			
Вср				
Вср				
Вср				
Вср				
Вср				
Вср				
Вср				
Вср				
Вср				
Вср				
Вср				
Вср				
Вср				
Вср				
Вср				
Вср				
Вср				
Вср				
Вср				
Вср				
Вср				
Вср				
Вср	СЛР-шор-0,5			
Вср				
Вср				
Вср				
Вср				
Вср				

Назва лісництва	Квартали	Характеристика насадження	Найменування шкідників, хвороб та інших причин пошкодження лісу. Час виявлення	Площа охоплена шкідниками та хворобами	Інтенсивність зараження (число шкідників на одиницю виміру, м2, дерево і т.д. Характер пошкодження
1	2	3	4	5	6
Поташинське	17-39	6С3П2Б1С; 1/В2; 0,60	трикутний дубовий	3,4	слабка
	18-2	5В2С3П1С1С1Б1П; 1/С2, 0,5	- 1 -	2,2	- 1 -
	18-20	6В2С1С1С1С1П1П; 1/С2, 0,6	- 4 -	2,1	- 4 -
	22-17	6В2Б1П2С3; 1/С2, 0,70	- 4 -	1,3	- 4 -
	26-1	10В2; 1/В2; 0,60	- 4 -	0,8	- 4 -
	26-7	8С32В2; 1/В2; 0,60	- 4 -	2,0	- 4 -
	26-13	6С34В2; 1/В2; 0,70	- 4 -	4,2	- 4 -
	26-16	7В23С3; 2/В2; 0,60	- 4 -	3,2	- 4 -
	26-18	8В22С3; 3/С2; 0,60	- 4 -	1,6	- 4 -
	26-20	10В2; 2/С2; 0,60	- 4 -	3,3	- 4 -
	26-21	6С34В2; 1/В2; 0,70	- 4 -	2,0	- 4 -
	26-24	6С34В2; 1/В2; 0,60	- 4 -	2,6	- 4 -
	27-2	5В24С31В2; 2/С2; 0,70	- 4 -	4,9	- 4 -
	27-7	4В24Б1В2С32С3; 2/С2; 0,70	- 4 -	19,5	- 4 -
	28-2	7В23С3; 1/С2; 0,70	- 1 -	13,6	- 4 -
	28-7	6В22С31С3Б1П; 2/С2; 0,70	- 4 -	11,0	- 4 -
	29-25	6В23С31Б1П; 2/С2; 0,70	- 4 -	2,0	- 4 -
	29-29	6В21В231С31С3Б1П; 2/С2; 0,70	- 4 -	6,1	- 4 -
	30-1	8В21С31Б1П; 2/В2; 0,70	- 4 -	0,2	- 4 -
	30-10	8В22С3; 2/С2; 0,70	- 4 -	2,1	- 4 -
	30-11	8В22С3; 2/С2; 0,70	- 1 -	5,7	- 4 -
	30-48	8В22С3; 2/С2; 0,70	- 4 -	0,4	- 4 -
	31-19	6В22В21С31С3; 2/В2; 0,60	- 4 -	4,2	- 4 -
	32-5	4В25В21С3; 1/В2; 0,70	- 4 -	0,8	- 4 -
	32-13	4В25В21С3; 1/С2; 0,70	- 4 -	1,5	- 4 -
	32-20	6С34В2; 1/В2; 0,60	- 4 -	2,4	- 4 -
	32-21	6С34В2; 1/В2; 0,70	- 4 -	1,5	- 4 -
	32-22	10В2; 1/В2; 0,70	- 4 -	5,4	- 4 -
	33-1	3В22С35В2; 1/В2; 0,70	- 4 -	5,8	- 4 -
	33-8	6В235В2С3; 1/С2; 0,70	- 4 -	22,0	- 4 -

Необхідні заходи по боротьбі з шкідниками або хворобами	Характер і час проведених заходів і їх ефективність	Вартість проведених робіт (всього на 1 га)	Характер стану по даним останніх спостережень і час їх проведення	Час затухання осередку і його списання
7	8	9	10	11
ВСП				
ВСП				
ВСП				
ВСП				
ВСП				
ВСП				
ВСП				
ВСП	ВСП - шкід - 3,2			
ВСП				
ВСП				
ВСП				
ВСП				
ВСП	ВСП - шкід - 4,5			
ВСП	ВСП - шкід - 18,5			
ВСП				
ВСП				
ВСП				
ВСП	ВСП - шкід - 6,1			
ВСП				
ВСП	ВСП - шкід - 2,1			
ВСП				
ВСП				
ВСП				
ВСП				
ВСП	ВСП - шкід - 8,5			
ВСП				
ВСП				
ВСП				
ВСП				
ВСП	ВСП - шкід - 3,6			

Назва лісництва	Квартали	Характеристика насадження	Найменування шкідників, хвороб та інших причин пошкодження лісу. Час виявлення	Площа охоплена шкідниками та хворобами	Інтенсивність зараження (число шкідників на одиницю виміру, м2, дерево і т.д. Характер пошкодження
1	2	3	4	5	6
Поташинське	34-20	10С ₂ ; 1/В ₂ ; 0,60	Пірутовіс дубовий	0,9	слабка
	35-18	70 ₂ 2С ₂ 10С ₂ ; 3/В ₂ ; 0,60	- - -	2,7	- - -
	36-18	50 ₂ 2С ₂ 25П10С ₂ ; 2/С ₂ ; 0,70	- - -	4,7	- - -
	37-23	100 ₂ ; 2/С ₂ ; 0,50	- - -	1,6	- - -
	38-17	30 ₂ 35П30 ₂ 10С ₂ ; 2/С ₂ ; 0,70	- - -	3,5	- - -
	42-9	100 ₂ ; 2/С ₂ ; 0,50	- - -	3,0	- - -
	43-6	90 ₂ 10С ₂ ; 2/С ₂ ; 0,50	- - -	4,2	- - -
	43-14	80 ₂ 2С ₂ ; 2/С ₂ ; 0,50	- - -	1,3	- - -
	44-1	60 ₂ 30 ₂ 1П ₂ ; 1/С ₂ ; 0,65	- - -	2,9	- - -
	44-2	60 ₂ 10 ₂ 1П ₂ ; 1/С ₂ ; 0,60	- - -	1,0	- - -
	44-3	90 ₂ 10С ₂ ; 2/С ₂ ; 0,70	- - -	8,6	- - -
	44-4	70 ₂ 2П ₂ 10С ₂ ; 2/С ₂ ; 0,60	- - -	2,3	- - -
	44-6	60 ₂ 30 ₂ 1П ₂ ; 1/С ₂ ; 0,60	- - -	2,1	- - -
	44-8	80 ₂ 10С ₂ 15П ₂ ; 2/С ₂ ; 0,70	- - -	6,2	- - -
	44-17	90 ₂ 10С ₂ ; 2/С ₂ ; 0,60	- - -	1,3	- - -
	45-1	40 ₂ 3П ₂ 200 ₂ 10С ₂ ; 1/С ₂ ; 0,6	- - -	3,4	- - -
	45-5	60 ₂ 10 ₂ 15П10С ₂ 1П ₂ ; 2/С ₂ ; 0,6	- - -	3,3	- - -
	45-10	70 ₂ 2С ₂ 1П ₂ ; 2/С ₂ ; 0,60	- - -	1,5	- - -
	45-35	60 ₂ 40 ₂ ; 1/В ₂ ; 0,70	- - -	2,6	- - -
	46-3	60 ₂ 3С ₂ 15П ₂ ; 2/В ₂ ; 0,60	- - -	1,5	- - -
	46-5	60 ₂ 30 ₂ 15П ₂ ; 2/В ₂ ; 0,70	- - -	5,5	- - -
	49-13	80 ₂ 15П10С ₂ ; 1/В ₂ ; 0,70	- - -	2,2	- - -
	50-1	60 ₂ 10С ₂ 15П10С ₂ ; 2/В ₂ ; 0,70	- - -	4,9	- - -
	50-5	50 ₂ 30 ₂ 20С ₂ ; 1/В ₂ ; 0,70	- - -	4,2	- - -
	50-6	60 ₂ 10С ₂ 30С ₂ ; 1/С ₂ ; 0,60	- - -	6,2	- - -
	51-1	80 ₂ 2С ₂ ; 1/С ₂ ; 0,70	- - -	8,1	- - -
	51-4	50 ₂ 20С ₂ 15П10С ₂ 1П ₂ ; 2/С ₂ ; 0,7	- - -	15,0	- - -
	52-1	50 ₂ 2С ₂ 15П10С ₂ 1П ₂ ; 2/С ₂ ; 0,6	- - -	3,3	- - -
	61-9	40 ₂ 20С ₂ 15П10С ₂ 1П ₂ ; 2/С ₂ ; 0,7	- - -	2,6	- - -
	62-2	50 ₂ 3С ₂ 20С ₂ ; 1/С ₂ ; 0,70	- - -	2,0	- - -

[illegible]

Назва лісництва	Квартали	Характеристика насадження	Найменування шкідників, хвороб та інших причин пошкодження лісу. Час виявлення	Площа охоплена шкідниками та хворобами	Інтенсивність зараження (число шкідників на одиницю виміру, м2, дерево і т.д. Характер пошкодження
1	2	3	4	5	6
Югашинська	70-21	8с ₃ 1БП10 ₂ ; 1/В ₂ ; 0,70	Трутовик дубовий	1,1	слабка
	70-23	8с ₃ 1БП10 ₂ ; 1/В ₂ ; 0,60	— " —	2,8	— " —
	70-33	7с ₃ 2БП10 ₂ ; 1/В ₂ ; 0,60	— " —	1,6	— " —
	70-35	9с ₃ 10 ₂ ; 1/В ₂ ; 0,50	— " —	4,3	сильна
	73-45	10с ₃ ; 1/С ₂ ; 0,50	— " —	1,1	слабка
		.			
	67-42	5БП10 ₂ 40с ₃ ; 1/В ₂ ; 0,70	Трутовик кедровий осиковий	2,1	слабка
	74-41	9БП10 ₂ 4с ₃ ; 1/В ₂ ; 0,70	Трутовик лускатий	0,5	слабка
	6-26	4с ₃ 50с ₃ 5БП10 ₂ ; 1/С ₂ ; 0,5	Трутовик березовий	3,4	слабка
	8-24	50с ₃ 5БП10 ₂ 4с ₃ 10с ₃ ; 1/В ₂ ; 0,3	— " —	0,6	сильна
	16-27	10с ₃ ; 1/В ₂ ; 0,85	Трутовик березовий	1,0	слабка
	16-60	10с ₃ 4с ₃ 1БП10 ₂ 4с ₃ ; 1/В ₂ ; 0,7	— " —	0,7	— " —
	16-61	60с ₃ 3с ₃ 1БП10 ₂ ; 1/С ₂ ; 0,60	— " —	1,2	— " —
	18-3	10БП10 ₂ ; 1/В ₂ ; 0,40	— " —	1,4	— " —
	18-7	10с ₃ ; 1/С ₂ ; 0,50	— " —	1,0	— " —
	19-29	4с ₃ 50с ₃ 10с ₃ ; 1/В ₂ ; 0,60	— " —	0,7	середня
	27-8	8с ₃ 2с ₃ ; 1/В ₂ ; 0,70	— " —	3,5	слабка
	30-10	8с ₃ 2с ₃ ; 1/С ₂ ; 0,70	— " —	2,1	сильна
	30-11	8с ₃ 2с ₃ ; 1/С ₂ ; 0,70	— " —	5,7	сильна
	31-19	6БП10 ₂ 10с ₃ 10с ₃ ; 1/В ₂ ; 0,60	— " —	4,2	слабка
	31-22	8с ₃ 10с ₃ 1БП10 ₂ ; 1/В ₂ ; 0,50	— " —	1,7	сильна
	31-38	8с ₃ 2БП10 ₂ ; 1/В ₂ ; 0,50	— " —	1,0	сильна
	34-18	10с ₃ ; 1/В ₂ ; 0,50	— " —	2,4	сильна
	34-19	8с ₃ 1БП10 ₂ 4с ₃ ; 1/В ₂ ; 0,30	— " —	0,5	сильна
	42-19	7БП10 ₂ 4с ₃ 10с ₃ ; 1/С ₂ ; 0,40	— " —	3,8	слабка
	43-14	8с ₃ 2с ₃ ; 1/С ₂ ; 0,50	— " —	1,3	сильна
	46-3	60с ₃ 3с ₃ 1БП10 ₂ ; 1/В ₂ ; 0,60	— " —	1,5	слабка
	47-1	6БП10 ₂ 3с ₃ 10с ₃ ; 1/В ₂ ; 0,50	— " —	1,8	— " —

[illegible]

Назва лісництва	Квартали	Характеристика насадження	Найменування шкідників, хвороб та інших причин пошкодження лісу. Час виявлення	Площа охоплена шкідниками та хворобами	Інтенсивність зараження (число шкідників на одиницю виміру, м2, дерево і т.д. Характер пошкодження)
1	2	3	4	5	6
Поташинське	47-3	7С ₃ 3БП; ¹⁴ /В ₃ ; 0,40	Трубковий березв	0,6	сильна
	47-12	6БП 4С ₃ 2С ₃ ; ¹⁴ /В ₃ ; 0,50	- - -	2,7	слабка
	47-16	8С ₃ 1В ₃ 1БП; ¹⁴ /В ₃ ; 0,60	- - -	1,0	середня
	48-15	6В ₃ 2С ₃ 10С ₃ 1БП; ¹⁴ /В ₃ ; 0,7	- - -	6,8	слабка
	49-10	10С ₃ ; ¹⁴ /В ₃ ; 0,70	- - -	7,5	- - -
	53-14	6БП 3С ₃ 1В ₃ ; ¹⁴ /В ₃ ; 0,70	- - -	2,0	- - -
	57-19	8С ₃ 2БП; ¹⁴ /В ₃ ; 0,25	- - -	1,0	сильна
	58-23	10С ₃ ; ² /В ₃ ; 0,40	- - -	0,4	сильна
	62-2	5В ₃ 3С ₃ 20С ₃ ; ² /В ₃ ; 0,70	- - -	2,0	слабка
	64-11	10БП; ² /В ₃ ; 0,50	- - -	0,8	- - -
	65-10	9БП 1В ₃ ; ² /В ₃ ; 0,75	- - -	4,8	- - -
	68-23	7С ₃ 2В ₃ 1БП; ¹⁴ /В ₃ ; 0,70	- - -	1,9	сильна
	71-16	8С ₃ 2БП; ¹⁴ /В ₃ ; 0,60	- - -	4,8	слабка
	71-31	9С ₃ 1БП; ¹⁴ /В ₃ ; 0,50	- - -	1,8	сильна
	71-36	10БП; ² /В ₃ ; 0,40	- - -	0,4	слабка
	71-37	8БП 20С ₃ ; ² /В ₃ ; 0,30	- - -	1,3	- - -
	72-5	8БП 2В ₃ ; ² /В ₃ ; 0,70	- - -	1,5	- - -
	72-8	7В ₃ 1С ₃ 2БП; ² /С ₃ ; 0,70	- - -	5,3	- - -
	72-26	8В ₃ 1С ₃ 2БП; ² /С ₃ ; 0,70	- - -	10,7	- - -
	72-29	7В ₃ 1С ₃ 3БП; ² /С ₃ ; 0,60	- - -	1,1	- - -
	72-33	5БП 5В ₃ 1С ₃ ; ² /В ₃ ; 0,70	- - -	2,8	- - -
	72-34	8В ₃ 1С ₃ 2БП; ² /С ₃ ; 0,70	- - -	2,3	- - -
	73-37	5С ₃ 4БП 1В ₃ ; ¹⁴ /В ₃ ; 0,40	- - -	0,6	- - -
	74-47	7С ₃ 1В ₃ 2БП; ¹⁴ /В ₃ ; 0,75	- - -	2,8	сильна
	76-4	6В ₃ 2С ₃ 10С ₃ 1БП; ¹⁴ /С ₃ ; 0,70	- - -	3,8	середня
	76-36	8С ₃ 1БП 1В ₃ 1С ₃ ; ¹⁴ /В ₃ ; 0,55	- - -	1,5	сильна
	76-37	7С ₃ 1БП 2В ₃ 1С ₃ ; ¹⁴ /В ₃ ; 0,70	- - -	0,8	середня
	77-18	5БП 3С ₃ 2В ₃ 1С ₃ ; ¹⁴ /В ₃ ; 0,70	- - -	2,4	середня
	77-20	9С ₃ 1БП; ¹⁴ /В ₃ ; 0,70	- - -	5,0	середня
	77-25	8С ₃ 2БП; ¹⁴ /В ₃ ; 0,30	- - -	1,0	слабка

[illegible]

Назва лісництва	Квартали	Характеристика насадження	Найменування шкідників, хвороб та інших причин пошкодження лісу. Час виявлення	Площа охоплена шкідниками та хворобами	Інтенсивність зараження (число шкідників на одиницю виміру, м2, дерево і т.д. Характер пошкодження
1	2	3	4	5	6
Поташинське	77-27	8БП2С ₂ ; ¹⁴ /В ₂ ; 0,70	Прутовик березов	3,9	слабка
	77-36	7С ₂ 3БП; ¹⁴ /В ₂ ; 0,60	- " -	1,7	- " -
	77-37	9С ₂ 1БП; ¹⁴ /В ₂ ; 0,70	- " -	1,3	- " -
	1-3	8С ₂ 10С ₁ 1В ₂ ; ¹⁴ /В ₂ ; 0,70	Прутовик осиковий	2,6	середня
	1-7	6С ₂ 10С ₁ 1В ₂ 1С ₂ ; ¹⁴ /В ₂ ; 0,5	- " -	0,7	слабка
	1-28	5С ₂ 3П ₂ 1С ₂ ; ² /С ₂ ; 0,70	- " -	3,7	- " -
	2-2	10С ₂ ; ¹⁴ /В ₂ ; 0,70	- " -	0,6	середня
	11-22	8С ₂ 1С ₂ 10С ₁ ; ² /С ₂ ; 0,60	- " -	0,3	середня
	13-3	8С ₂ 2С ₂ ; ¹⁴ /В ₂ ; 0,70	- " -	4,3	слабка
	13-5	8С ₂ 2С ₂ ; ¹⁴ /С ₂ ; 0,70	- " -	1,9	- " -
	17-17	7С ₂ 10С ₁ 1БП1С ₂ ; ² /С ₂ ; 0,50	- " -	4,4	- " -
	17-22	6С ₂ 10С ₁ 1В ₂ 1БП1С ₂ ; ¹⁴ /С ₂ ; 0,60	- " -	0,9	- " -
	17-39	6С ₂ 12С ₂ 2БП10С ₁ ; ¹⁴ /В ₂ ; 0,60	- " -	3,4	- " -
	18-7	10С ₂ ; ² /С ₂ ; 0,50	- " -	1,0	- " -
	18-20	6С ₂ 20С ₁ 1В ₂ 1БП1С ₂ ; ¹⁴ /С ₂ ; 0,60	- " -	2,1	- " -
	27-7	4С ₂ 1БП30С ₂ 2С ₂ ; ² /С ₂ ; 0,70	- " -	19,5	середня
	28-2	7С ₂ 30С ₂ ; ¹⁴ /С ₂ ; 0,70	- " -	13,6	слабка
	28-7	6С ₂ 2С ₂ 10С ₁ 1БП1С ₂ ; ² /С ₂ ; 0,70	- " -	11,0	- " -
	33-8	6С ₂ 3БП10С ₁ ; ¹⁴ /С ₂ ; 0,70	- " -	22,0	сильна
	36-18	5С ₂ 2С ₂ 2БП10С ₁ ; ¹⁴ /С ₂ ; 0,70	- " -	4,7	середня
	37-16	7БП1В ₂ 10С ₁ ; ¹⁴ /В ₂ ; 0,50	- " -	0,4	слабка
	38-17	8С ₂ 3БП3С ₂ 10С ₁ ; ¹⁴ /С ₂ ; 0,70	- " -	3,5	- " -
	44-4	7С ₂ 1С ₂ 10С ₁ ; ² /С ₂ ; 0,60	- " -	2,3	- " -
	44-8	8С ₂ 10С ₁ 1БП1С ₂ ; ² /С ₂ ; 0,70	- " -	6,2	- " -
	44-13	5БП24БП10С ₁ ; ¹⁴ /С ₂ ; 0,80	- " -	1,8	- " -
	45-1	4С ₂ 3БП20С ₁ 1С ₂ ; ¹⁴ /С ₂ ; 0,60	- " -	3,4	середня
	47-1	6БП2С ₂ 10С ₁ ; ² /С ₂ ; 0,50	- " -	1,8	слабка

90

6

средние

Сильва

Червока

владислав

фильма

средние

лабха

- 4 -

- 4 -

- 4 -

Сладка

- 4 -

Complete

Ch. 10

grub

chabon

3-45142

[illegible]

19 12

23

Назва лісництва	Квартали	Характеристика насадження	Найменування шкідників, хвороб та інших причин пошкодження лісу. Час виявлення	Площа охоплена шкідниками та хворобами	Інтенсивність зараження (число шкідників на одиницю виміру, м2, дерево і т.д. Характер пошкодження
1	2	3	4	5	6
Дубовий ліс	2-21	80% Д3 + Гн; 1; 0,7	немає	0,9	немає
Березовий	7-1	100% Бн; 1; 0,5	—	0,2	—
	7-18	100% Д3; 1; 0,7	—	1,1	—
	7-19	60% Д3 + Гн; 1; 0,7	—	4,5	—
	11-25	100% Д3; 1; 0,6	—	1,6	—
	11-26	100% Д3; 1; 0,7	—	1,7	—
	12-7	100% Д3; 1; 0,6	—	1,5	—
	12-11	80% Д3; 1; 0,6	—	5,1	—
	13-9	100% Д3 + Гн; 1; 0,75	—	2,1	—
	17-28	70% Д3 + Гн; 1; 0,6	—	1,3	—
	43-17	100% Д3; 1; 0,75	—	2,8	—
	43-30	80% Д3; 1; 0,6	—	0,3	—
	43-31	100% Д3 + Гн; 1; 0,6	—	0,6	—
	44-11	100% Д3 + Гн; 1; 0,6	—	1,5	—
	55-4	80% Д3 + Гн; 1; 0,7	—	7,3	—
	65-16	100% Д3; 1; 0,7	—	2,4	—
	73-2	100% Д3; 1; 0,7	—	12,0	—
	13-4	80% Д3 + Гн; 1; 0,6	—	12,8	немає
	29-20	100% Д3 + Гн; 1; 0,7	—	4,7	—
	40-27	100% Д3 + Гн; 1; 0,7	—	0,3	—
	41-18	80% Д3 + Гн; 1; 0,7	—	0,4	—
	41-19	100% Д3; 1; 0,7	—	0,9	—
	41-20	100% Д3; 1; 0,7	—	0,1	—
	44-16	100% Д3 + Гн; 1; 0,7	—	18,0	—
	68-17	60% Д3 + Гн; 1; 0,7	—	3,0	немає
	69-1	100% Д3; 1; 0,6	—	0,4	—
	69-2	80% Д3 + Гн; 1; 0,6	—	1,2	—
	11-16	100% Д3; 1; 0,6	немає	0,3	немає
	11-17	80% Д3; 1; 0,7	немає	0,2	—
	17-6	100% Д3; 1; 0,7	немає	0,6	—

інтенсивність
зараження
число шкідників
на одиницю
виміру, м2,
дерево і т.д.
Характер
пошкодження

6	7	8	9	10	11
БСР	БСР	БСР-204P-0.5			
БСР	БСР	БСР-204P-0.2			
БСР	БСР	БСР-204P-1.1			
БСР	БСР	БСР-204P-4.5			
БСР	БСР	БСР-204P-1.6			
БСР	БСР	БСР-204P-1.2			
БСР	БСР	БСР-204P-1.9			
БСР	БСР	БСР-204P-5.1			
БСР	БСР	БСР-204P-2.1			
БСР	БСР	БСР-204P-1.3			
БСР	БСР	БСР-204P-2.8			
БСР	БСР	БСР-204P-0.3			
БСР	БСР	БСР-204P-0.6			
БСР	БСР	БСР-204P-1.5			
БСР	БСР	БСР-204P-7.3			
БСР	БСР	БСР-204P-2.4			
БСР	БСР	БСР-204P-12.0			
БСР	БСР	БСР-204P-12.8			
БСР	БСР	БСР-204P-4.2			
БСР	БСР	БСР-204P-0.5			
БСР	БСР	БСР-204P-0.4			
БСР	БСР	БСР-204P-0.9			
БСР	БСР	БСР-204P-0.11			
БСР	БСР	БСР-204P-18.0			
БСР	БСР	БСР-204P-5.0			
БСР	БСР	БСР-204P-0.7			
БСР	БСР	БСР-204P-1.2			
БСР	БСР	БСР-204P-0.3			
БСР	БСР	БСР-204P-0.2			
БСР	БСР	БСР-204P-0.6			

[illegible]

6

мол
обле
реже
мол
обле
мол
реже
и—
мол
реже

95

Назва лісництва	Квартали	Характеристика насадження	Найменування шкідників, хвороб та інших причин пошкодження лісу. Час виявлення	Площа охоплена шкідниками та хворобами	Інтенсивність зараження (число шкідників на одиницю виміру, м2, дерево і т.д. Характер пошкодження)
1	2	3	4	5	6
Поташинське	47-12	6БП10Д10С2; 1/В2; 0,5	Трутовик осиковий	2,7	слабка
	48-15	6Р22С10С1БП; 1/В2; 0,7	- - -	6,8	середня
	49-13	8С21БП10Д; 1/В2; 0,70	- - -	2,2	сильна
	50-5	5С23Д210С; 1/В2; 0,70	- - -	4,2	сильна
	50-6	6Д21С210С; 1/В2; 0,60	- - -	6,2	сильна
	51-4	5Д22С15Б10С1Р2; 1/В2; 0,7	- - -	15,0	слабка
	62-2	5Д210С; 1/В2; 0,70	- - -	2,0	сильна
	76-4	6Д21С210С1БП; 1/В2; 0,70	- - -	3,8	середня
	11-5	7С23Д2; 1/В2; 0,30	Висихання	4,2	слабка
	11-8	10С2; 1/В2; 0,40	- - -	1,0	- - -
	11-17	8С22Д2; 1/В2; 0,40	- - -	3,8	- - -
	11-23	10С2; 1/В2; 0,40	- - -	2,6	- - -
	58-28	9С21БП; 1/В2; 0,80	Пшкодження шовковою пильником	0,7	слабка
	72-32	10С2; 1/В2; 0,90	- - -	1,7	- - -
	17-6'	10С2+В2 1" 0,7	Білоїлка	0,9	сильна
	75-1'	8С210С1В2+В2+В2	Бр. шовк	0,3	сильна
	Загальна на 01.01.2019р. оценок шкідливості: Всього пороків основних породиць лісу - 433 шт, основних пороків лісу - 159 шт, Трутовик - 6 шт, Сильна порода - 19 шт,				

КНИГА

обліку осередків шкідників і хвороб лісу

Подіївське ліництво

ДП «Родоманівське ЛПГ»

Розпочата 01. 01. 2020р.

Закінчена _____ 20 ____р.

Назва лісництва	Квартали	Характеристика насадження	Найменування шкідників, хвороб та інших причин пошкодження лісу. Час виявлення	Площа охоплена шкідниками та хворобами	Інтенсивність зараження (число шкідників на одиницю виміру, м2, дерево і т.д. Характер пошкодження
1	2	3	4	5	6
Ломіївське	1/7	10Сз, 1А, В3.	коренева цврка	1,4	смадка
Ломіївське	1/13	10Сз, 1А, В2	коренева цврка	1,5	смадний
Ломіївське	4/14	10Сз, 1А, В2	коренева цврка	0,3	смадний
Ломіївське	4/21	10Сз, 1А, В2	коренева цврка	1,1	смадний
Ломіївське	4/24	10Сз, 1А, В2	коренева цврка	0,9	смадний
Ломіївське	6/5	10Сз, 1А, В2	коренева цврка	2,5	смадний
Ломіївське	6/8	10Сз, 1А, В2	коренева цврка	1,3	смадка
Ломіївське	7/9	10Сз, 1А, В2	коренева цврка	1,7	смадка
Ломіївське	7/17	10Сз, 1, В2	коренева цврка	0,9	смадка
Ломіївське	7/20	10Сз, 2, А2	коренева цврка	1,7	смадка
Ломіївське	7/23	10Сз, 1А, В2	коренева цврка	1,3	смадка
Ломіївське	7/25	10Сз, 1А, В2	коренева цврка	1,5	смадка
Ломіївське	7/27	10Сз, 1А, В2	коренева цврка	0,8	смадка
Ломіївське	7/28	10Сз, 1А, С3	коренева цврка	2,6	смадка
Ломіївське	7/29	10Сз, 1А, В2	коренева цврка	0,9	смадка
Ломіївське	7/40	10Сз, 1, В2	коренева цврка	1,0	смадка
Ломіївське	8/3	10Сз, 1А, С2	коренева цврка	5,9	смадка
Ломіївське	8/7	10Сз, 1А, В2	коренева цврка	0,2	смадка
Ломіївське	9/7	10Сз, 1А, В3	коренева цврка	0,5	смадка
Ломіївське	9/28	10Сз, 1, В2	коренева цврка	2,4	смадка
Ломіївське	10/9	10Сз, 1А, С2	коренева цврка	1,9	смадка
Ломіївське	10/21	10Сз, 1А, В2	коренева цврка	0,9	смадка
Ломіївське	10/26	10Сз, 1А, В2	коренева цврка	0,3	смадка
Ломіївське	10/28	10Сз, 1А, В2	коренева цврка	0,4	смадка
Ломіївське	11/1	10Сз, 1, В2	коренева цврка	1,1	смадка
Ломіївське	11/7	10Сз, 1А2	коренева цврка	10,1	смадка
Ломіївське	11/19	10Сз, 1А, В2	коренева цврка	3,1	смадка
Ломіївське	11/21	10Сз, 1, В3.	коренева цврка	0,3	смадка
Ломіївське	11/22	10Сз, 1А, В2	коренева цврка	0,4	смадка
Ломіївське	11/2	10Сз, 1А, В2	коренева цврка	0,9	смадка

Необхідні заходи по боротьбі з шкідниками або хворобами	Характер і час проведених заходів і їх ефективність	Вартість проведених робіт (всього на 1 га)	Характер стану по даним останніх спостережень і час їх проведення	Час затухання осередку і його списання
7	8	9	10	11
СРБ				
ВСР				
ВСР				
ВСР				
ВСР				
ВСР				
ВСР				
СРС				
СРС				
СРС				
ВСР				
ВСР				
ВСР				
ВСР	СРБ-20-2,6-			
ВСР	СРБ-20-0,9.			
ВСР	СРБ-20-1,0.			
СЛР	СРБ-20-5,9. СРБ-21-5,9			
СЛР				
ВСР				
ВСР	СРБ-20-2,4. СРБ-21-1,7			
ВСР	СРБ-20-1,9. СРБ-20-1,9.			
ВСР	СРС-2020-0,8. СРБ-20-0,9. С			
ВСР				
ВСР	СРБ-20-0,4.			
ВСР	СРБ-20-1,1.			
Вибір за станом				
Вибір за станом	СРС-2020-0,7. СРБ-20-20,1. + 3,4). СРБ-21-0,8			
ВСР	СРБ-20-0,9 + СРБ-20-2,2.			
ВСР				
ВСР				
ВСР				

Назва лісництва	Квартали	Характеристика насадження	Найменування шкідників, хвороб та інших причин пошкодження лісу. Час виявлення	Площа охоплена шкідниками та хворобами	Інтенсивність зараження (число шкідників на одиницю виміру, м2, дерево і т.д. Характер пошкодження
1	2	3	4	5	6
Ломіївське	12/18	10Сж, 1, В2	коренева губа	1,3	смада
Ломіївське	13/10	10Сж, 1, В2	коренева губа	1,1	смада
Ломіївське	13/15	5Бж5Бн, 1, В2	коренева губа	4,0	смада
Ломіївське	13/21	10Сж, 1, В2	коренева губа	3,6	смада
Ломіївське	14/1	10Сж, 1А, В2	коренева губа	0,9	смада
Ломіївське	14/20	4Бж6Бн, 2, В2	коренева губа	0,4	смада
Ломіївське	14/24	10Сж, 1, В3	коренева губа	0,8	смада
Ломіївське	14/26	10Сж, 1А, В3	коренева губа	0,2	смада
Ломіївське	14/31	10Сж, 1А, В3	коренева губа	0,8	смада
Ломіївське	14/34	10Сж, 1, В3	коренева губа	3,0	смада
Ломіївське	14/35	10Сж, 1А, В3	коренева губа	1,9	смада
Ломіївське	15/4	10Сж, 1А, В3	коренева губа	2,8	смада
Ломіївське	15/21	8Бж10Бн, 1А, В2	коренева губа	4,4	смада
Ломіївське	15/33	10Сж, 1А, В2	коренева губа	3,5	смада
Ломіївське	16/5	10Сж, 1А, В3	коренева губа	1,7	смада
Ломіївське	16/7	10Сж, 1А, В2	коренева губа	6,6	смада
Ломіївське	16/11	10Сж, 1А, В3	коренева губа	5,7	смада
Ломіївське	16/18	10Сж, 1А, В2	коренева губа	5,5	смада
Ломіївське	17/1	10Сж, 1А, В3	коренева губа	0,7	смада
Ломіївське	17/3	10Сж, 1А, В2	коренева губа	0,6	смада
Ломіївське	17/6	10Сж, 1А, В2	коренева губа	0,7	смада
Ломіївське	17/9	10Сж, 1А, В2	коренева губа	8,5	смада
Ломіївське	17/19	10Сж, 1, В2	коренева губа	2,3	смада
Ломіївське	17/23	10Сж, 1, В2	коренева губа	4,3	смада
Ломіївське	17/24	10Сж, 1А, В3	коренева губа	2,4	смада
Ломіївське	17/24	8Бж12Бн, 1А, В2	коренева губа	0,4	смада
Ломіївське	17/28	10Сж, 1А, В2	коренева губа	0,5	смада
Ломіївське	17/29	8Бж12Бн, 1, В3	коренева губа	0,6	смада
Ломіївське	18/15	10Сж, 1, В2	коренева губа	2,9	смада
Ломіївське	18/16	10Сж, 1, В2	коренева губа	1,0	смада

Необхідні заходи по боротьбі з шкідниками або хворобами	Характер і час проведених заходів і їх ефективність	Вартість проведених робіт (всього на 1 га)	Характер стану по даним останніх спостережень і час їх проведення	Час затухання осередку і його списання
7	8	9	10	11
ВСП	Г.К-2020 - 1,3 м.			
ВСП				
ВСП				
ВСП				
ІРМЕ	СРС-20 - 0,9.			
ІРМЕ				
СРС				
ВСП				
ВСП				
ВСП	СРВ-20-3,0.			
ВСП	СРВ-20 - 4,3.			
ВСП	СРС-20-0,4. СРВ-20-2,1.			
ВСП				
ВСП	Г.К-2020 - 2,8.			
ВСП				
ВСП	СРВ-20-6,6.			
ВСП	СРВ-21-5,7.			
ВСП				
ВСП				
ВСП	СРС-20-6,6.			
ВСП	СРС-20-0,4.			
ВСП	Г.К-2020-3,0. СРВ-21-5,9			
ВСП				
ВСП	СРВ-20-4,3.			
ВСП	СРВ-21-2,4			
ВСП				
ВСП				
ВСП	СРВ-21-0,6.			
ВСП				
ВСП				

Назва лісництва	Квартали	Характеристика насадження	Найменування шкідників, хвороб та інших причин пошкодження лісу. Час виявлення	Площа охоплена шкідниками та хворобами	Інтенсивність зараження (число шкідників на одиницю виміру, м2, дерево і т.д. Характер пошкодження
1	2	3	4	5	6
Ломіївське	18/18	10Сж, 1, В2	коричнева цвбля	0,3	смадка
Ломіївське	19/14	10Сж, 2, А2	коричнева цвбля	0,8	смадка
Ломіївське	19/18	10Сж, 1, А2	коричнева цвбля	1,6	смадка
Ломіївське	20/8	10Сж, 1, А, В2	коричнева цвбля	1,0	смадка
Ломіївське	20/9	10Сж, 1, А, В3	коричнева цвбля	0,7	смадка
Ломіївське	20/11	10Сж, 1, А, В2	коричнева цвбля	8,9	смадка
Ломіївське	20/16	10Сж, 1, А, В3	коричнева цвбля	1,1	смадка
Ломіївське	20/24	10Сж, 1, А, В3	коричнева цвбля	0,8	смадка
Ломіївське	20/34	9Сж, 1, Вn, 1, А, В2	коричнева цвбля	2,4	смадка
Ломіївське	21/2	10Сж, 1, В2	коричнева цвбля	1,0	смадка
Ломіївське	21/3	10Сж, 1, А, В2	коричнева цвбля	8,7	смадка
Ломіївське	21/6	10Сж, 1, В2	коричнева цвбля	4,0	смадка
Ломіївське	21/7	10Сж, 1, В2	коричнева цвбля	2,6	смадка
Ломіївське	21/17	10Сж, 1, В2	коричнева цвбля	0,7	смадка
Ломіївське	21/18	10Сж, 1, В2	коричнева цвбля	1,3	смадка
Ломіївське	22/4	10Сж, 1, В2	коричнева цвбля	1,7	смадка
Ломіївське	22/9	10Сж, 1, А, В2	коричнева цвбля	3,0	смадка
Ломіївське	22/10	10Сж, 1, А, В2	коричнева цвбля	3,1	смадка
Ломіївське	22/12	10Сж, 1, В2	коричнева цвбля	2,5	смадка
Ломіївське	22/19	10Сж, 1, В2	коричнева цвбля	0,7	смадка
Ломіївське	23/7	10Сж, 1, А, В2	коричнева цвбля	8,5	смадка
Ломіївське	23/11	10Сж, 1, А, В2	коричнева цвбля	1,6	смадка
Ломіївське	23/12	10Сж, 1, А, В2	коричнева цвбля	1,7	смадка
Ломіївське	23/15	10Сж, 1, А, В2	коричнева цвбля	0,7	смадка
Ломіївське	23/19	10Сж, 1, А, В2	коричнева цвбля	1,0	смадка
Ломіївське	23/21	10Сж, 1, А, В2	коричнева цвбля	0,9	смадка
Ломіївське	24/1	10Сж, 1, В2	коричнева цвбля	4,0	смадка
Ломіївське	24/4	10Сж, 1, А, В2	коричнева цвбля	0,9	смадка
Ломіївське	24/6	9Сж, 1, В2	коричнева цвбля	2,5	смадка
Ломіївське	24/12	10Сж, 1, В2	коричнева цвбля	0,3	смадка

Необхідні заходи по боротьбі з шкідниками або хворобами	Характер і час проведених заходів і їх ефективність	Вартість проведених робіт (всього на 1 га)	Характер стану по даним останніх спостережень і час їх проведення	Час затухання осередку і його списання
7	8	9	10	11
ВСР				
ВСР				
ВСР	Г.К-2020-4,6.			
ВСР	СРБ-20-1,0.			
ВСР	СРБ-20-0,4.			
ВСР	СРБ-21-8,3.			
ВСР	Г.К-2020-0,8.			
ВСР				
ВСР	СРБ-20-2,4.			
ВСР				
ВСР				
ВСР	СРБ-21-3,0.			
ВСР				
ВСР				
ВСР				
ВСР				
ВСР				
ВСР	СРБ-21-3,1.			
ВСР	СРБ-21-3,5.			
ВСР				
ВСР	СРБ-20-8,5.			
ВСР	СРБ-21-1,6.			
ВСР	СРБ-21-1,7.			
ВСР				
ВСР	СРБ-20-1,0.			
ВСР	СРБ-20-0,9.			
ВСР				
ІРМЕ				
ІРМЕ				
ІРМЕ				

Назва лісництва	Квартали	Характеристика насадження	Найменування шкідників, хвороб та інших причин пошкодження лісу. Час виявлення	Площа охоплена шкідниками та хворобами	Інтенсивність зараження (число шкідників на одиницю виміру, м2, дерево і т.д. Характер пошкодження
1	2	3	4	5	6
Лютіівське	25/20	3Сж, 3Ож, 3Бж, 1А, 1В	коренева цвбля	1,6	сильна
Лютіівське	27/1	10Сж, 1В2	коренева цвбля	4,0	сильна
Лютіівське	28/2	10Сж, 1А, 1В2	коренева цвбля	8,5	сильна
Лютіівське	28/7	10Сж, 1А2	коренева цвбля	5,6	сильна
Лютіівське	28/10	9Сж, 1Бж, 1В3	коренева цвбля	3,4	сильна
Лютіівське	28/13	10Сж, 1А2	коренева цвбля	5,2	сильна
Лютіівське	29/1	10Сж, 1В2	коренева цвбля	1,5	сильно-сильна
Лютіівське	29/2	10Сж, 1В2	коренева цвбля	0,5	сильна
Лютіівське	29/4	10Сж, 1В2	коренева цвбля	1,6	сильна
Лютіівське	29/5	10Сж, 1В2	коренева цвбля	9,0	сильна
Лютіівське	29/9	10Сж, 1А, 1В2	коренева цвбля	8,9	сильна
Лютіівське	29/15	10Сж, 1В2	коренева цвбля	10,5	сильна
Лютіівське	29/16	10Сж, 1В2	коренева цвбля	4,2	сильно-сильна
Лютіівське	29/22	10Сж, 1А, 1В3	коренева цвбля	5,2	сильна
Лютіівське	30/3	10Сж, 1В3	коренева цвбля	1,0	середня
Лютіівське	30/7	10Сж, 1В2	коренева цвбля	1,8	сильна
Лютіівське	30/12	10Сж, 1А, 1В2	коренева цвбля	11,6	сильна
Лютіівське	31/16	10Сж, 1В2	коренева цвбля	2,6	сильна
Лютіівське	31/21	10Сж, 1В2	коренева цвбля	1,8	сильна
Лютіівське	31/22	10Сж, 2В2	коренева цвбля	1,1	сильна
Лютіівське	31/26	10Сж, 1В3	коренева цвбля	1,1	сильна
Лютіівське	31/31	10Сж, 1В3	коренева цвбля	5,9	сильна
Лютіівське	31/35	10Сж, 1В3	коренева цвбля	6,0	сильна
Лютіівське	31/43	10Сж, 1В3	коренева цвбля	2,4	сильна
Лютіівське	31/46	10Сж, 1В3	коренева цвбля	0,9	сильна
Лютіівське	31/47	10Сж, 1В3	коренева цвбля	0,8	сильна
Лютіівське	31/48	10Сж, 1В3	коренева цвбля	2,6	сильна
Лютіівське	32/49	10Сж, 1В2	коренева цвбля	1,3	сильна
Лютіівське	34/11	9Сж, 1Бж, 1В3	коренева цвбля	9,5	сильна
Лютіівське	35/2	10Сж, 1В3	коренева цвбля	3,8	сильна

Необхідні заходи по боротьбі з шкідниками або хворобами	Характер і час проведених заходів і їх ефективність	Вартість проведених робіт (всього на 1 га)	Характер стану по даним останніх спостережень і час їх проведення	Час затухання осередку і його списання
7	8	9	10	11
ВЕР	СРВ-20-1,6.			
ВЕР				
ВЕР				
ВЕР	СРВ-20-5,6.			
ВЕР	СРВ-20-3,4.			
ВЕР	СРВ-20-5,2.			
СРС				
СРС	СРВ-20-0,5 - СРВ-20-0,5.			
СРС				
ВРС				
ВЕР				
ВЕР				
ВЕР	Г-К-2020 - 1,8. СРВ-21-2,4.			
ВЕР	СРВ-20-5,2.			
ВЕР				
СРС				
ВЕР	СРВ-20-12,6. СРВ-21-11,6.			
СРС				
ІРХ				
ІРХ				
ВЕР				
ВЕР				
ВЕР	СРВ-20-6,0.			
ВЕР				
СЛР				
СЛР				
СЛР				
СЛР				
ВЕР	СРВ-20-2,5.			
ВЕР	СРВ-20-3,8.			

Назва лісництва	Квартали	Характеристика насаджень	Найменування шкідників, хвороб та інших причин пошкодження лісу. Час виявлення	Площа охоплена шкідниками та хворобами	Інтенсивність зараження (число шкідників на одиницю виміру, м2, дерево і т.д. Характер пошкодження)
1	2	3	4	5	6
Ломківське	35/13	10Сж, 1, А2	коренева гниль	1,3	сильна
Ломківське	36/5	10Сж, 1, В3	коренева гниль	3,4	сильна
Ломківське	36/19	10Сж, 1, В3	коренева гниль	0,4	сильна
Ломківське	36/25	10Сж, 2, В3	коренева гниль	2,0	сильна
Ломківське	37/1	10Сж, 1, В2	коренева гниль	1,3	сильна
Ломківське	37/4	10Сж, 1, В2	коренева гниль	3,1	сильна
Ломківське	37/7	10Сж, 1, В2	коренева гниль	2,0	сильна
Ломківське	37/8	10Сж, 1, В2	коренева гниль	2,9	сильна
Ломківське	37/18	10Сж, 1, В2	коренева гниль	0,7	сильна
Ломківське	38/3	10Сж, 1, А2	коренева гниль	2,2	сильна
Ломківське	38/15	10Сж, 1, В2	коренева гниль	1,9	сильна
Ломківське	38/19	10Сж, 1, В2	коренева гниль	0,5	сильна
Ломківське	48/24	10Сж, 1, В2	коренева гниль	0,9	сильна
Ломківське	50/6	10Сж, 1, В2	коренева гниль	10,0	сильна
Ломківське	52/7	10Сж, 1, С3	коренева гниль	0,4	сильна
Ломківське	52/20	10Сж, 1, В2	коренева гниль	0,2	сильна
Ломківське	53/5	10Сж, 1, С3	коренева гниль	1,9	сильна
Ломківське	57/33	8Сж, 2, Вн, 1А, В2	коренева гниль	0,5	сильна
Ломківське	57/37	10Сж, 1, А2	коренева гниль	0,8	сильна
Ломківське	58/24	10Сж, 2, А2	коренева гниль	0,5	сильна
Ломківське	58/31	10Сж, 1, А2	коренева гниль	2,9	сильна
Ломківське	59/10	10Сж, 1, А2	коренева гниль	4,5	сильна
Ломківське	60/2	10Сж, 1, А, С2	коренева гниль	4,1	сильна
Ломківське	60/10	9Сж, 1, Вн, 1А, С2	коренева гниль	2,6	сильна
Ломківське	61/7	10Сж, 1, В2	коренева гниль	0,9	сильна
Ломківське	61/10	10Сж, 1, А, В2	коренева гниль	0,7	сильна
Ломківське	61/14	9Сж, 1, Вн, 1А, В3	коренева гниль	1,4	сильна
Ломківське	69/38	10Сж, 1, А, С2	коренева гниль	3,2	сильна
Ломківське	69/39	7Сж, 2, Вн, 1А, С2	коренева гниль	4,0	сильна
Ломківське	85/2	9Сж, 1, Вн, 1А, В2	коренева гниль	6,7	сильна

Необхідні заходи по боротьбі з шкідниками або хворобами	Характер і час проведених заходів і їх ефективність	Вартість проведених робіт (всього на 1 га)	Характер стану по даним останніх спостережень і час їх проведення	Час затухання осередку і його списання
7	8	9	10	11
СРС				
СРС	Г.К. - 2020 - 2,6.			
СРС				
СЛР				
ВЕР				
ВЕР	СРВ - 3,1 - 2020р.			
ВЕР				
ВЕР				
ВЕР				
ВЕР	СРВ - 20-2,2.			
ВЕР	СРВ - 21-1,9.			
ВЕР	СРВ - 20-0,5.			
ВЕР				
ВЕР	СРВ-20-10,0. СРВ-21-3,1.			
ВЕР				
ВЕР				
ВЕР				
ВЕР				
ВЕР				
ВЕР				
ВЕР				
ВЕР	Г.К. - 2020 - 2,1.			
ВЕР				
ВЕР				
ВЕР				
ВЕР				
ВЕР	СРВ-20-3,2.			
ВЕР	СРВ-20-4,0.			
ВЕР	СРВ-20-6,7.			

Назва лісництва	Квартали	Характеристика насадження	Найменування шкідників, хвороб та інших причин пошкодження лісу. Час виявлення	Площа охоплена шкідниками та хворобами	Інтенсивність зараження (число шкідників на одиницю виміру, м2, дерево і т.д. Характер пошкодження
1	2	3	4	5	6
Ломіївське	85/6	9Сж 1Бн 1А, В2	коренева губка	9,7	смадка
Ломіївське	85/10	9Сж 1Бн 1А, В2	коренева губка	8,8	смадка
Ломіївське	85/11	9Сж 1Бн 1А, В2	коренева губка	15,5	смадка
Ломіївське	85/23	9Сж 1Бн 1А, В2	коренева губка	0,3	смадка
Ломіївське	85/26	10Сж, 1А, В2	коренева губка	0,9	смадка
Ломіївське	85/31	10Сж, 1А, В2	коренева губка	1,5	смадка
Ломіївське	86/4	9Сж 1Бн 1А, В2	коренева губка	23,0	смадка
Ломіївське	86/15	10Сж, 1 В2	коренева губка	8,3	смадка
Ломіївське	86/20	8Сж 1Бн 1Дз 1А, В2	коренева губка	0,2	смадка
Ломіївське	86/21	8Сж 1Бн 1Дз 1А, В2	коренева губка	0,6	смадка
Ломіївське	86/23	10Сж, 1А, В2	коренева губка	0,8	смадка
Ломіївське	87/6	10Сж, 1А, В2	коренева губка	9,2	смадка
Ломіївське	87/13	10Сж, 1А, В2	коренева губка	8,6	смадка
Ломіївське	87/22	10Сж, 1А, В2	коренева губка	0,9	смадка
Ломіївське	87/24	10Сж, 1 В2	коренева губка	0,4	смадка
Ломіївське	87/26	10Сж, 1А, В2	коренева губка	0,6	смадка
Ломіївське	87/28	10Сж, 1А, В2	коренева губка	0,6	смадка
Ломіївське	87/30	10Сж, 1А, В2	коренева губка	0,8	смадка
Ломіївське	88/5	9Сж 1Бн 1А, В2	коренева губка	0,4	смадка
Ломіївське	88/15	8Сж 1Дз 1Бн 1А, В2	коренева губка	4,2	смадка
Ломіївське	88/26	10Сж, 1А, В2	коренева губка	5,3	смадка
Ломіївське	88/27	9Сж 1Бн 1А, В2	коренева губка	1,4	смадка
Ломіївське	88/30	9Сж 1Бн 1А, В2	коренева губка	2,5	смадка
Ломіївське	89/9	10Сж, 1А, В2	коренева губка	0,8	смадка
Ломіївське	89/16	10Сж, 1А, В2	коренева губка	0,6	смадка
Ломіївське	89/29	10Сж, 1А, В2	коренева губка	4,2	смадка
Ломіївське	89/24	10Сж, 1А, В2	коренева губка	0,4	смадка
Ломіївське	89/31	10Сж, 1А, В2	коренева губка	5,8	смадка
Ломіївське	89/33	10Сж, 1А, В2	коренева губка	1,6	смадка
Ломіївське	90/1	8Сж 1Бн 1А, В2	коренева губка	1,1	смадка

Необхідні заходи по боротьбі з шкідниками або хворобами	Характер і час проведених заходів і їх ефективність	Вартість проведених робіт (всього на 1 га)	Характер стану по даним останніх спостережень і час їх проведення	Час затухання осередку і його списання
7	8	9	10	11
ВЕР	СРБ-20-9,7.			
ВЕР	СРБ-20-8,8.			
ВЕР	СРБ-20-15,5.			
ВЕР				
ВЕР				
ВЕР				
ВЕР				
ВЕР				
ВЕР				
ВЕР				
ВЕР				
ВЕР				
ВЕР				
ВЕР				
ВЕР				
ВЕР				
ВЕР				
ВЕР				
ВЕР				
ВЕР				
ВЕР				
ВЕР				
ВЕР				
ВЕР				
ВЕР				
ВЕР				
ВЕР				
ВЕР	СРБ-20-0,4.			
ВЕР				
ВЕР	СРБ-20-4,6.			
ВЕР				

Назва лісництва	Квартали	Характеристика насадження	Найменування шкідників, хвороб та інших причин пошкодження лісу. Час виявлення	Площа охоплена шкідниками та хворобами	Інтенсивність зараження (число шкідників на одиницю виміру, м2, дерево і т.д. Характер пошкодження
1	2	3	4	5	6
Ломіївське	90/2	9Сж, 1Бн, 1А, В2	коренева губка	1,6	сильна
Ломіївське	90/4	10Сж, 1А, В2	коренева губка	9,4	сильна
Ломіївське	90/14	10Сж, 1А, В2	коренева губка	4,3	сильна
Ломіївське	90/18	10Сж, 1А, В2	коренева губка	2,7	сильна
Ломіївське	90/20	10Сж, 1А, В2	коренева губка	2,8	сильна
Ломіївське	90/21	10Сж, 1А, В2	коренева губка	0,9	сильна
Ломіївське	2/12	10Сж, 1А, В2	корію вершинний	2,0	сильна
Ломіївське	4/9	10Сж, 1А, В2	корію вершинний	0,3	сильна
Ломіївське	4/19	10Сж, 1А, В2	корію вершинний	0,4	сильна
Ломіївське	4/22	10Сж, 1А, В2	корію вершинний	0,1	сильна
Ломіївське	6/20	10Сж, 1А, В2	корію вершинний	0,3	сильна
Ломіївське	7/9	10Сж, 1А, В2	корію вершинний	1,7	сильна
Ломіївське	7/17	10Сж, 1А, В2	корію вершинний	0,9	сильна
Ломіївське	7/20	10Сж, 2, 1А, В2	корію вершинний	1,7	сильна
Ломіївське	7/23	10Сж, 1А, В2	корію вершинний	1,3	сильна
Ломіївське	7/25	10Сж, 1А, В2	корію вершинний	1,5	середня
Ломіївське	7/29	10Сж, 1А, В2	корію вершинний	0,9	сильна
Ломіївське	8/17	10Сж, 1А, В2	корію вершинний	1,3	середня
Ломіївське	8/22	8Сж, 1А, В2	корію вершинний	0,7	сильна
Ломіївське	9/5	9Сж, 1А, В2	корію вершинний	2,6	сильна
Ломіївське	9/7	10Сж, 1А, В2	корію вершинний	0,5	сильна
Ломіївське	10/14	10Сж, 1А, В2	корію вершинний	0,7	сильна
Ломіївське	10/20	10Сж, 1А, В2	корію вершинний	0,5	сильна
Ломіївське	10/21	10Сж, 1А, В2	корію вершинний	0,9	сильна
Ломіївське	10/22	10Сж, 1А, В2	корію вершинний	0,9	сильна
Ломіївське	10/28	7Сж, 1А, В2	корію вершинний	0,4	сильна
Ломіївське	11/1	10Сж, 1А, В2	корію вершинний	1,1	
Ломіївське	11/4	10Сж, 1А, В2	корію вершинний	10,1	
Ломіївське	11/19	10Сж, 1А, В2	корію вершинний	3,1	сильна
Ломіївське	11/22	10Сж, 1А, В2	корію вершинний	0,4	сильна

Необхідні заходи по боротьбі з шкідниками або хворобами	Характер і час проведених заходів і їх ефективність	Вартість проведених робіт (всього на 1 га)	Характер стану по даним останніх спостережень і час їх проведення	Час затухання осередку і його списання
7	8	9	10	11
ВСР				
ВСР	срв-20-3,4.			
ВСР				
ВСР	срв-20-2,7.			
ВСР	срв-20-1,8.			
ВСР	срв-20-0,9.			
Гриродне понове.				
Гриродне понове.				
Гриродне понове.				
Гриродне понове.				
Гриродне понове.				
СРС				
СРС				
СРС				
ВСР				
ВСР				
ВСР				
ВСР	срв-20-1,3.			
ВСР				
ВСР.	срв-20-2,6.			
ВСР	срв-20-0,5.			
ВСР				
ВСР				
ВСР				
ВСР				
ВСР	срв-20-0,9.			
ВСР				
.				
.				
ВСР				
ВСР				

Назва лісництва	Квартали	Характеристика насаджень	Найменування шкідників, хвороб та інших причин пошкодження лісу. Час виявлення	Площа охоплена шкідниками та хворобами	Інтенсивність зараження (число шкідників на одиницю виміру, м2, дерево і т.д. Характер пошкодження
1	2	3	4	5	6
Ломіївське	12/5	10Сз, 1А, В3	корію вершинний	0,8	слабка
Ломіївське	12/16	10Сз, 1А, В3	корію вершинний	1,0	слабка
Ломіївське	13/10	10Сз, 1, В2	корію вершинний	1,1	слабка
Ломіївське	13/21	10Сз, 1, В2	корію вершинний	3,6	слабка
Ломіївське	14/1	10Сз, 1А, В2	корію вершинний	0,9	слабка
Ломіївське	14/24	10Сз, 1, В3	корію вершинний	0,8	сильна
Ломіївське	14/26	10Сз, 1А, В3	корію вершинний	0,2	слабка
Ломіївське	14/27	10Сз, 1А, В3	корію вершинний	0,6	слабка
Ломіївське	14/31	10Сз, 1А, В3	корію вершинний	0,8	слабка
Ломіївське	15/7	10Сз, 1А, В2	корію вершинний	2,8	слабка
Ломіївське	15/8	10Сз, 1, В2	корію вершинний	1,5	слабка
Ломіївське	15/21	8Сз, 1Вз, 1Вн, 1А, В2	корію вершинний	4,4	слабка
Ломіївське	15/33	10Сз, 1А, В3	корію вершинний	3,5	слабка
Ломіївське	16/5	10Сз, 1А, В3	корію вершинний	1,7	слабка
Ломіївське	16/7	10Сз, 1А, В2	корію вершинний	6,6	слабка
Ломіївське	16/11	10Сз, 1А, В3	корію вершинний	5,7	слабка
Ломіївське	16/18	10Сз, 1А, В2	корію вершинний	5,5	слабка
Ломіївське	17/3	10Сз, 1А, В2	корію вершинний	0,6	слабка
Ломіївське	17/9	10Сз, 1А, В2	корію вершинний	8,5	слабка
Ломіївське	17/19	10Сз, 1, В2	корію вершинний	2,3	слабка
Ломіївське	17/23	10Сз, 1, В2	корію вершинний	4,3	слабка
Ломіївське	17/24	10Сз, 1А, В3	корію вершинний	2,4	слабка
Ломіївське	17/27	8Сз, 1А, Вн, 1А, В2	корію вершинний	0,4	слабка
Ломіївське	17/28	10Сз, 1А, В2	корію вершинний	0,5	слабка
Ломіївське	17/29	8Сз, 1А, Вн, 1А, В2	корію вершинний	0,6	слабка
Ломіївське	18/8	10Сз, 1А, В2	корію вершинний	0,4	слабка
Ломіївське	18/15	10Сз, 1, В2	корію вершинний	2,9	слабка
Ломіївське	18/16	10Сз, 1, В2	корію вершинний	1,0	слабка
Ломіївське	18/48	10Сз, 1, В2	корію вершинний	0,3	слабка
Ломіївське	19/3	10Сз, 1, В3	корію вершинний	1,1	середня

[illegible]

Назва лісництва	Квартали	Характеристика насадження	Найменування шкідників, хвороб та інших причин пошкодження лісу. Час виявлення	Площа охоплена шкідниками та хворобами	Інтенсивність зараження (число шкідників на одиницю виміру, м2, дерево і т.д. Характер пошкодження)
1	2	3	4	5	6
Лопіівецьке	19/4	9СЗ1Бн, 2Ск, 1ВЗ	корір верхнякний	1,6	слабка
Лопіівецьке	20/24	10Ск, 1А, ВЗ	корір верхнякний	0,8	слабка
Лопіівецьке	20/34	9СЗ1Бн, 1А, ВЗ	корір верхнякний	2,4	слабка
Лопіівецьке	21/1	10Ск, 1А, ВЗ	корір верхнякний	0,7	слабка
Лопіівецьке	21/19	10Ск, 1А, ВЗ	корір верхнякний	3,5	слабка
Лопіівецьке	21/20	10Ск, 1, ВЗ	корір верхнякний	1,3	слабка
Лопіівецьке	22/9	10СЗ, 1А, ВЗ	корір верхнякний	3,0	слабка
Лопіівецьке	22/10	10Ск, 1А, ВЗ	корір верхнякний	3,1	слабка
Лопіівецьке	23/7	10Ск, 1А, ВЗ	корір верхнякний	8,5	слабка
Лопіівецьке	23/11	10СЗ, 1А, ВЗ	корір верхнякний	1,6	слабка
Лопіівецьке	23/12	10Ск, 1А, ВЗ	корір верхнякний	1,7	слабка
Лопіівецьке	23/15	10Ск, 1А, ВЗ	корір верхнякний	0,7	слабка
Лопіівецьке	23/19	10Ск, 1А, ВЗ	корір верхнякний	1,0	слабка
Лопіівецьке	23/20	10Ск, 1А, ВЗ	корір верхнякний	1,1	слабка
Лопіівецьке	23/21	10Ск, 1А, ВЗ	корір верхнякний	0,9	середня
Лопіівецьке	24/15	10Ск, 1А, ВЗ	корір верхнякний	0,4	слабка
Лопіівецьке	25/2	4СЗ 3ВЗ, 1А, ВЗ	корір верхнякний	1,9	сильна
Лопіівецьке	25/14	10Ск, 1, ВЗ	корір верхнякний	1,4	слабка
Лопіівецьке	25/21	8СЗ1ВЗ 1Бн, 1СЗ	корір верхнякний	1,4	слабка
Лопіівецьке	25/31	10Ск, 1, ВЗ	корір верхнякний	1,9	слабка
Лопіівецьке	26/2	10СЗ, 1, ВЗ	корір верхнякний	3,9	слабка
Лопіівецьке	26/6	9СЗ1ВЗ, 1, ВЗ	корір верхнякний	2,9	слабка
Лопіівецьке	26/13	9СЗ1Бн, 1, ВЗ	корір верхнякний	3,1	слабка
Лопіівецьке	27/1	10СЗ, 1, ВЗ	корір верхнякний	4,0	слабка
Лопіівецьке	28/2	10Ск, 1А, ВЗ	корір верхнякний	8,5	слабка
Лопіівецьке	30/3	10Ск, 1ВЗ	корір верхнякний	1,0	середня
Лопіівецьке	31/11	10Ск, 1А, СЗ	корір верхнякний	0,6	слабка
Лопіівецьке	31/15	10Ск, 1, ВЗ	корір верхнякний	0,7	середня
Лопіівецьке	32/15	10Ск, 1, ВЗ	корір верхнякний	0,4	сильна
Лопіівецьке	32/19	10Ск, 1, ВЗ	корір верхнякний	1,0	слабка

Необхідні заходи по боротьбі з шкідниками або хворобами	Характер і час проведених заходів і їх ефективність	Вартість проведених робіт (всього на 1 га)	Характер стану по даним останніх спостережень і час їх проведення	Час затухання осередку і його списання
7	8	9	10	11
ВЕР				
ВЕР				
ВЕР				
ВЕР				
ВЕР				
ВЕР				
ВЕР				
ВЕР				
ВЕР				
ВЕР				
ВЕР				
ВЕР				
ВЕР				
ВЕР				
ВЕР	Г.К-2020-1,0.			
ВЕР				
ВЕР				
ВЕР				
ВЕР				
ВЕР				
ВЕР	Г.К-2020-1,6. СРБ-20-1,1.			
ВЕР	Г.К-2020-1,5.			
ВЕР	СРБ-20-3,9.			
ВЕР	СРБ-20-2,9. СРБ-21-2,9.			
ВЕР	СРБ-20-3,1. СРБ-21-3,1.			
ВЕР				
ВЕР				
ВЕР				
ВЕР				
ВЕР	СРБ-20-0,6.			
ВЕР				
ВЕР				
ВЕР				
ВЕР				

Назва лісництва	Кwartали	Характеристика насаджень	Найменування шкідників, хвороб та інших причин пошкодження лісу. Час виявлення	Площа охоплена шкідниками та хворобами	Інтенсивність зараження (число шкідників на одиницю виміру, м2, дерево і т.д. Характер пошкодження)
1	2	3	4	5	6
Лотіівське	34/11	10Сз, 2, В3	корію верхня	16	сильна
Лотіівське	36/19	10Сз, 1, В3	корію верхня	0,4	сильна
Лотіівське	38/5	6Вс, 2Вн, 2Сз, 2, С4	корію верхня	1,1	сильна
Лотіівське	39/14	5Сз, 2Вн, 2Сз, 1Сз, 1С2	корію верхня	1,7	сильна
Лотіівське	39/19	9Сз, 1МВ, 1А, С2	корію верхня	3,0	сильна
Лотіівське	43/5	10Сз, 1А, С2	корію верхня	0,3	сильна
Лотіівське	43/6	10Сз, 1А, С2	корію верхня	0,3	сильна
Лотіівське	43/14	10Сз, 1А, В2	корію верхня	0,6	сильна
Лотіівське	43/15	9Сз, 1Вз, 1А, С2	корію верхня	3,3	сильна
Лотіівське	43/16	10Сз, 1А, С2	корію верхня	0,4	сильна
Лотіівське	44/1	10Сз, 1А, С2	корію верхня	0,3	сильна
Лотіівське	44/3	9Сз, 1Вз, 1А, С2	корію верхня	0,4	сильна
Лотіівське	44/10	10Сз, 1, В2	корію верхня	0,2	сильна
Лотіівське	48/4	9Сз, 1Вз, 1А, С2	корію верхня	0,4	сильна
Лотіівське	48/9	10Сз, 1В, С2	корію верхня	0,3	сильна
Лотіівське	48/11	10Сз, 1В, С2	корію верхня	0,3	сильна
Лотіівське	48/18	10Сз, 1А, С2	корію верхня	0,4	сильна
Лотіівське	48/19	8Сз, 2Вз, 1А, С2	корію верхня	3,7	сильна
Лотіівське	48/24	10Сз, 1, В2	корію верхня	0,9	сильна
Лотіівське	50/6	10Сз, 1, В2	корію верхня	0,0	сильна
Лотіівське	52/7	10Сз, 1, С3	корію верхня	0,4	середня
Лотіівське	52/20	10Сз, 1, В2	корію верхня	0,2	сильна
Лотіівське	53/5	10Сз, 1, С3	корію верхня	1,9	середня
Лотіівське	53/7	9Сз, 1Вн, 1А, В3	корію верхня	5,2	сильна
Лотіівське	54/4	10Сз, 1, В2	корію верхня	0,5	середня
Лотіівське	54/12	10Сз, 1, В2	корію верхня	1,5	середня
Лотіівське	55/6	10Сз, 1А, С2	корію верхня	0,8	сильна
Лотіівське	55/7	9Сз, 1Вн, 1А, С3	корію верхня	1,5	сильна
Лотіівське	56/3	10Сз, 1А, В2	корію верхня	0,7	сильна
Лотіівське	56/11	10Сз, 1А, В2	корію верхня	1,1	сильна

Необхідні заходи по боротьбі з шкідниками або хворобами	Характер і час проведених заходів і їх ефективність	Вартість проведених робіт (всього на 1 га)	Характер стану по даним останніх спостережень і час їх проведення	Час затування осередку і його списання
7.	8	9	10	11
ВЕР	Г-К-2020-1,5.			
СРС				
ВЕР				
ВЕР				
ВЕР	СРВ-20-3,0.			
ВЕР				
СРС				
ВЕР				
ВЕР	СРВ-21-3,3.			
ВЕР				
ВЕР	СРВ-20-0,8.			
ВЕР	СРВ-20-0,4.			
ВЕР				
ВЕР				
ВЕР				
.	СРВ-21-0,3.			
ВЕР				
ВЕР	СРВ-20-3,4.			
ВЕР	Г-К-2020-0,9.			
ВЕР				
ВЕР				
ВЕР				
ВЕР	Г-К-2020-1,9.			
ВЕР	СРВ-20-3,2.			
ВЕР				
ВЕР				
ВЕР	СРВ-20-0,8.			
ВЕР	СРВ-20-1,5.			
ВЕР	Г-К-2020-0,7.			
ВЕР	СРВ-20-1,1.			

Назва лісництва	Квартали	Характеристика насадження	Найменування шкідників, хвороб та інших причин пошкодження лісу. Час виявлення	Площа охоплена шкідниками та хворобами	Інтенсивність зараження (число шкідників на одиницю виміру, м2, дерево і т.д. Характер пошкодження)
1	2	3	4	5	6
Лотіівецьке	56/15	10Сз, 1А, В2	корію вершини	0,4	слабка
Лотіівецьке	56/26	10Сз, 1А, В2	корію вершини	0,7	сильна
Лотіівецьке	56/27	10Сз, 1А, В2	корію вершини	6,0	слабка
Лотіівецьке	57/2	10Сз, 1А, В2	корію вершини	3,0	слабка
Лотіівецьке	57/8	10Сз, 1, В2	корію вершини	1,4	слабка
Лотіівецьке	57/16	10Сз, 1А, В2	корію вершини	1,4	слабка
Лотіівецьке	57/22	10Сз, 1, В2	корію вершини	0,9	слабка
Лотіівецьке	57/25	10Сз, 1, А2	корію вершини	1,3	слабка
Лотіівецьке	57/26	10Сз, 1, А2	корію вершини	1,3	слабка
Лотіівецьке	57/28	10Сз, 1, В2	корію вершини	0,6	слабка
Лотіівецьке	57/31	10Сз, 1А, В2	корію вершини	0,5	слабка
Лотіівецьке	57/37	10Сз, 1, А2	корію вершини	0,8	слабка
Лотіівецьке	58/13	10Сз, 1, А2	корію вершини	4,5	слабка
Лотіівецьке	58/14	10Сз, 1А, В3	корію вершини	2,3	слабка
Лотіівецьке	58/18	8Сз2Вав, 1, В3	корію вершини	0,6	середня
Лотіівецьке	58/31	10Сз, 1, А2	корію вершини	2,9	слабка
Лотіівецьке	59/9	10Сз, 1А, В3	корію вершини	4,9	слабка
Лотіівецьке	59/10	10Сз, 1, А2	корію вершини	4,5	слабка
Лотіівецьке	59/16	9Сз1Бн, 1А, В2	корію вершини	0,3	слабка
Лотіівецьке	59/18	10Сз, 1А, В2	корію вершини	0,5	слабка
Лотіівецьке	59/7	10Сз, 1А, В3	корію вершини	0,2	слабка
Лотіівецьке	60/2	10Сз, 1А, С2	корію вершини	7,1	слабка
Лотіівецьке	60/10	9Сз3Бн, 1А, С2	корію вершини	2,6	слабка
Лотіівецьке	61/10	10Сз, 1А, В2	корію вершини	0,7	слабка
Лотіівецьке	62/37	10Сз, 1А, С3	корію вершини	1,3	слабка
Лотіівецьке	66/2	7Сз1Вз1Бз, 1А, С2	корію вершини	3,5	слабка
Лотіівецьке	68/17	10Сз, 1, С3	корію вершини	0,5	сильна
Лотіівецьке	68/19	10Сз, 1А, С2	корію вершини	4,7	слабка
Лотіівецьке	68/27	7Аз2Сз1Бз, С3	корію вершини	6,1	слабка
Лотіівецьке	69/23	8Сз2Бн, 1, С3	корію вершини	1,1	слабка

Необхідні заходи по боротьбі з шкідниками або хворобами	Характер і час проведених заходів і їх ефективність	Вартість проведених робіт (всього на 1 га)	Характер стану по даним останніх спостережень і час їх проведення	Час затування осередку і його списання
7	8	9	10	11
ВСР	СРБ-21-0,4.			
ВСР				
ВСР				
ВСР				
ВСР	Г.К.-2020 - 1,7.			
ВСР	СРБ-20р. - 1,4. СРБ-21-1,4.			
ВСР	Г.К. - 2020 - 8,9.			
ВСР	СРБ-20-1,3.			
ВСР	СРБ-21-1,3.			
ВСР	СРБ-21-0,6.			
ВСР	СРБ-21-0,5.			
ВСР				
ВСР				
ВСР				
ВСР	СРБ-20-0,6.			
ВСР	Г.К.-2020-2,6.			
ВСР	СРБ-21-4,9.			
ВСР	Г.К.-2020-2,0.			
	СРБ-20-0,3.			
ВСР				
ВСР				
ВСР				
ВСР				
ВСР				
СЛР				
ВСР	Г.К.-2020 - 2,6.			
СРБ				
ВСР	СРБ-20-4,7.			
ВСР				
ВСР	Г.К.-2020-0,5.			

Назва лісництва	Квартали	Характеристика насадження	Найменування шкідників, хвороб та інших причин пошкодження лісу. Час виявлення	Площа охоплена шкідниками та хворобами	Інтенсивність зараження (число шкідників на одиницю виміру, м2, дерево і т.д. Характер пошкодження)
1	2	3	4	5	6
Лотіівецьке	69/30	10Сз, 1А, С2	корію верхинний	0,7	слабка
Лотіівецьке	69/35	7С2Дз, 1Бн, 1А, В3	корію верхинний	2,8	слабка
Лотіівецьке	69/36	10Сз, 1А, С2	корію верхинний	10,0	слабка
Лотіівецьке	69/38	10Сж, 1А, С2	корію верхинний	3,2	слабка
Лотіівецьке	69/39	7С2Дз, 1Бн, 1А, С2	корію верхинний	4,0	слабка
Лотіівецьке	70/3	9Сз1Дз, 1А, С2	корію верхинний	1,1	слабка
Лотіівецьке	70/6	9Сз1БС, 1А, С2	корію верхинний	1,4	слабка
Лотіівецьке	71/16	10Сз, 1А, С2	корію верхинний	0,3	слабка
Лотіівецьке	73/10	10Сз, 1А, С2	корію верхинний	0,9	слабка
Лотіівецьке	74/8	9Сз1Бн, 1А, С2	корію верхинний	4,4	слабка
Лотіівецьке	75/3	8С2Дз, 1А, С2	корію верхинний	2,3	слабка
Лотіівецьке	75/14	8С2Дз, 1А, С2	корію верхинний	0,4	слабка
Лотіівецьке	76/5	8С2Дз, 1А, С2	корію верхинний	2,2	слабка
Лотіівецьке	78/2	10Сз, 1А, С2	корію верхинний	1,9	слабка
Лотіівецьке	78/15	10Сз, 1А, С2	корію верхинний	0,3	слабка
Лотіівецьке	80/9	9Сз1Дз2, В4	корію верхинний	3,0	сильна
Лотіівецьке	80/15	8С2Дз, 1А, С2	корію верхинний	0,6	слабка
Лотіівецьке	82/26	10Сз, 1А, С2	корію верхинний	0,3	слабка
Лотіівецьке	83/9	10Сз, 1А, С2	корію верхинний	2,2	середня
Лотіівецьке	83/14	10Сз, 1А, С3	корію верхинний	0,9	сильна
Лотіівецьке	85/2	9Сж1Бн, 1А, В2	корію верхинний	6,7	слабка
Лотіівецьке	85/6	9Сж1Бн, 1А, В2	корію верхинний	9,7	слабка
Лотіівецьке	85/10	9Сж1Бн, 1А, В2	корію верхинний	8,8	слабка
Лотіівецьке	85/11	9Сж1Бн, 1А, В2	корію верхинний	15,5	слабка
Лотіівецьке	85/23	9Сж1Бн, 1А, В2	корію верхинний	0,3	слабка
Лотіівецьке	85/26	10Сж, 1А, В2	корію верхинний	0,9	слабка
Лотіівецьке	85/31	9Сж1Бн, 1А, В2	корію верхинний	1,5	слабка
Лотіівецьке	86/4	9Сж1Бн, 1А, В2	корію верхинний	23,0	слабка
Лотіівецьке	86/15	10Сж, 1, В2	корію верхинний	8,3	слабка
Лотіівецьке	86/20	8Сж1Бн1Дз, 1А, В2	корію верхинний	0,2	середня

Необхідні заходи по боротьбі з шкідниками або хворобами	Характер і час проведених заходів і їх ефективність	Вартість проведених робіт (всього на 1 га)	Характер стану по даним останніх спостережень і час їх проведення	Час затухання осередку і його списання
7	8	9	10	11
ВСП	СРВ-20-0,4.			
.				
ВСП	СРВ-20-10,0.			
ВСП				
ВСП				
ВСП				
ВСП	СРВ-20-1,4.			
ВСП				
ВСП	СРВ-21-0,3.			
ВСП	СРВ-20-4,4.			
ВСП				
ВСП	СРВ-21-0,7.			
ВСП				
ВСП				
ВСП				
ВСП				
ВСП				
ВСП				
ВСП				
ВСП				
ВСП				
ВСП				
ВСП				
ВСП	СРВ-21-8,8.			
ВСП				
ВСП				
ВСП				
ВСП				
ВСП	СРВ-20-8,3.			
ВСП				

Назва лісництва	Квартали	Характеристика насаджень	Найменування шкідників, хвороб та інших причин пошкодження лісу. Час виявлення	Площа охоплена шкідниками та хворобами	Інтенсивність зараження (число шкідників на одиницю виміру, м2, дерево і т.д. Характер пошкодження)
1	2	3	4	5	6
Лотіівське	86/21	80ж1Бн1Вз,1А,В2	корію вершинний	0,6	слабка
Лотіівське	86/23	100ж, 1А, В2	корію вершинний	0,6	слабка
Лотіівське	87/6	100ж, 1А, В2	корію вершинний	9,2	слабка
Лотіівське	87/13	100ж, 1А, В2	корію вершинний	8,6	слабка
Лотіівське	87/22	100ж, 1А, В2	корію вершинний	0,9	слабка
Лотіівське	87/24	100ж, 1А, В2	корію вершинний	0,4	слабка
Лотіівське	87/26	100ж, 1А, В2	корію вершинний	0,6	слабка
Лотіівське	87/28	100ж, 1А, В2	корію вершинний	0,6	слабка
Лотіівське	87/30	100ж, 1А, В2	корію вершинний	0,8	слабка
Лотіівське	88/5	90ж1Бн, 1А, В2	корію вершинний	0,4	слабка
Лотіівське	88/15	80ж1Вз1Бн, 1А, В2	корію вершинний	4,2	слабка
Лотіівське	88/16	80ж2Сз, 1А, В2	корію вершинний	5,6	слабка
Лотіівське	88/20	60ж4Бн, 1А, В2	корію вершинний	0,4	слабка
Лотіівське	88/26	100ж, 1А, В2	корію вершинний	5,3	слабка
Лотіівське	88/27	90ж1Бн, 1А, В2	корію вершинний	1,4	слабка
Лотіівське	88/29	70ж3Бн, 1А, В2	корію вершинний	1,0	слабка
Лотіівське	88/30	90ж, 1Бн, 1А, В2	корію вершинний	2,5	слабка
Лотіівське	88/34	80ж2Бн, 1А, В2	корію вершинний	3,8	слабка
Лотіівське	88/35	80ж1Бн1Бн, 1А, В2	корію вершинний	10,0	слабка
Лотіівське	89/6	100ж, 1А, В2	корію вершинний	0,4	слабка
Лотіівське	89/9	100ж, 1А, В2	корію вершинний	0,8	слабка
Лотіівське	89/10	80ж2Сз, 1А, В2	корію вершинний	0,8	слабка
Лотіівське	89/12	90ж1Бн, 1А, В2	корію вершинний	0,3	слабка
Лотіівське	89/13	100ж, 1А, В2	корію вершинний	0,2	слабка
Лотіівське	89/15	60ж4Сз, 1А, В2	корію вершинний	0,4	слабка
Лотіівське	89/16	100ж, 1А, В2	корію вершинний	0,6	слабка
Лотіівське	89/21	70ж3Бн, 1А, В2	корію вершинний	1,5	слабка
Лотіівське	89/27	100ж, 1А, В2	корію вершинний	0,4	слабка
Лотіівське	89/29	100ж, 1А, В2	корію вершинний	0,5	слабка
Лотіівське	89/31	100ж, 1А, В2	корію вершинний	5,8	слабка

[illegible]

Назва лісництва	Квартали	Характеристика насадження	Найменування шкідників, хвороб та інших причин пошкодження лісу. Час виявлення	Площа охоплена шкідниками та хворобами	Інтенсивність зараження (число шкідників на одиницю виміру, м2, дерево і т.д. Характер пошкодження
1	2	3	4	5	6
Лотіівське	89/33	10Сж, 1А, В2	корієр верхнячий	1,6	слабка
Лотіівське	90/4	10Сж, 1А, В2	корієр верхнячий	9,4	слабка
Лотіівське	90/14	10Сж, 1А, В2	корієр верхнячий	4,3	слабка
Лотіівське	90/18	10Сж, 1, В2	корієр верхнячий	2,7	слабка
Лотіівське	90/20	10Сж, 1А, В2	корієр верхнячий	2,8	слабка
Лотіівське	90/21	10Сж, 1А, В2	корієр верхнячий	0,9	слабка
Лотіівське	43/2	4Д320С2Бн2Аж2С2	стовбурні і смілі	1,8	середня
Лотіівське	45/19	6Д33Д310С, 1, С2	стовбурні і смілі	1,8	середня
Лотіівське	76/28	4Д310С2Бн2Д3Б1/3	стовбурні і смілі	5,6	слабка
Лотіівське	47/17	32320С2Бн2Б1Кж2	стовбурні і смілі	0,0	слабка
Лотіівське	7/32	7Д32Б1С2, С2	трутовик дубовий	1,5	слабка
Лотіівське	8/5	10Д3, 3, В3	трутовик дубовий	0,3	слабка
Лотіівське	8/10	10Д3, 2, В3	трутовик дубовий	2,0	слабка
Лотіівське	8/20	8Д31С2Бн2, С2	трутовик дубовий	2,3	слабка
Лотіівське	9/4	10Д3, 3В3	трутовик дубовий	0,8	слабка
Лотіівське	9/10	7Д312Д2Бн3В3	трутовик дубовий	1,6	слабка
Лотіівське	10/2	7Д33С3, 3, В3	трутовик дубовий	3,0	слабка
Лотіівське	10/25	10Д3, 3, В3	трутовик дубовий	0,5	слабка
Лотіівське	10/31	9Д312Д2, 3, В3	трутовик дубовий	0,5	слабка
Лотіівське	10/32	10Д3, 3, В3	трутовик дубовий	0,5	слабка
Лотіівське	11/16	9Д31С2, 3, В3	трутовик дубовий	3,3	слабка
Лотіівське	13/34	6С4Д3, 1С3	трутовик дубовий	1,2	слабка
Лотіівське	14/5	7Б1Д31Вн2С2, В3	трутовик дубовий	1,8	слабка
Лотіівське	14/6	10Д3, 3, В3	трутовик дубовий	0,2	слабка
Лотіівське	14/8	10Д3, 3, В3	трутовик дубовий	0,1	слабка
Лотіівське	14/13	8С31Д31Бн, 1А, В3	трутовик дубовий	0,8	слабка
Лотіівське	14/14	9С31Д3, 1А, В3	трутовик дубовий	1,5	слабка
Лотіівське	14/16	9С31Д3, 1А, В3	трутовик дубовий	3,5	слабка
Лотіівське	14/18	6Д31С23Д2, В3	трутовик дубовий	3,0	слабка
Лотіівське	14/29	10Д3, 3, В3	трутовик дубовий	4,2	слабка

[illegible]

Назва лісництва	Квартали	Характеристика насадження	Найменування шкідників, хвороб та інших причин пошкодження лісу. Час виявлення	Площа охоплена шкідниками та хворобами	Інтенсивність зараження (число шкідників на одиницю виміру, м2, дерево і т.д. Характер пошкодження
1	2	3	4	5	6
Ломіївське	14/38	6Дз1Дз1Св1Бн,1А,1В	трутовик дубовий	2,3	смабля
Ломіївське	14/39	8Дз1Сз,3,Б3	трутовик дубовий	0,7	смабля
Ломіївське	15/1	9Дз31Бн,3,Б2	трутовик дубовий	0,7	смабля
Ломіївське	15/3	10Дз,3,Б3	трутовик дубовий	0,7	смабля
Ломіївське	15/12	9Дз1Дз,3,Б3	трутовик дубовий	1,7	смабля
Ломіївське	15/18	9Дз1Бн,3,Б3	трутовик дубовий	0,8	смабля
Ломіївське	15/20	10Дз,3,Б3	трутовик дубовий	0,9	смабля
Ломіївське	15/28	9Дз1Сз,3,Б2	трутовик дубовий	1,0	смабля
Ломіївське	15/35	10Дз,3,Б3	трутовик дубовий	0,8	смабля
Ломіївське	16/1	10Дз,3,Б3	трутовик дубовий	2,8	смабля
Ломіївське	16/14	6Вс2Дз1Бн1Св,1С	трутовик дубовий	1,4	смабля
Ломіївське	16/19	5Дз2Вс2Бн1Св,3Б3	трутовик дубовий	0,4	смабля
Ломіївське	16/21	7Дз2Вс1Св,3Б3	трутовик дубовий	0,6	смабля
Ломіївське	16/23	5Дз2Вс1Св1Бн1Св	трутовик дубовий	3,8	смабля
Ломіївське	20/22	8Дз2Сз,3,Б3	трутовик дубовий	1,2	смабля
Ломіївське	32/2	8Дз1Сз,2,С2	трутовик дубовий	0,7	смабля
Ломіївське	32/7	8Дз2Дз,1А,Б2	трутовик дубовий	0,2	смабля
Ломіївське	32/35	10Дз,1С,3	трутовик дубовий	0,6	смабля
Ломіївське	33/12	4Дз1Св2Вс1Бн1Св,1С	трутовик дубовий	1,3	смабля
Ломіївське	34/3	5Дз2Вс1Св1Бн1Св	трутовик дубовий	1,6	смабля
Ломіївське	35/1	6Дз4Бн,2,С2	трутовик дубовий	0,6	смабля
Ломіївське	38/30	10Дз,1С2	трутовик дубовий	3,0	смабля
Ломіївське	39/10	4Дз2Вс2Бн2Св	трутовик дубовий	0,8	смабля
Ломіївське	39/11	4Дз4Бн2Св	трутовик дубовий	2,1	смабля
Ломіївське	39/12	4Дз3Бн2Св1Бн,1А,С2	трутовик дубовий	19,0	смабля
Ломіївське	40/13	4Дз2Св2Бн1Св1Бн,1С	трутовик дубовий	1,1	смабля
Ломіївське	42/5	6Дз2Бн2Сз,2,С2	трутовик дубовий	1,3	смабля
Ломіївське	42/12	6Дз34Бн,2,С2	трутовик дубовий	0,5	смабля
Ломіївське	42/13	9Сз1Дз,1,С2	трутовик дубовий	2,4	смабля
Ломіївське	43/22	4Дз2Сз2Бн1Св1Св,1С	трутовик дубовий	12,6	смабля

[illegible]

Назва лісництва	Квартали	Характеристика насадження	Найменування шкідників, хвороб та інших причин пошкодження лісу. Час виявлення	Площа охоплена шкідниками та хворобами	Інтенсивність зараження (число шкідників на одиницю виміру, м2, дерево і т.д. Характер пошкодження
1	2	3	4	5	6
Лотіівецьке	44/4	7ДЗЗГЗЗ, 1С2	мушкетер дубовий	1,2	смадка
Лотіівецьке	46/2	7СЗДЗЗГЗЗ, 1А, 1С2	мушкетер дубовий	0,8	смадка
Лотіівецьке	48/8	4БЗДЗЗГЗЗ, 1Б, 1С2	мушкетер дубовий	10,5	смадка
Лотіівецьке	49/7	10ДЗ, 2, 1С2	мушкетер дубовий	0,8	смадка
Лотіівецьке	49/9	8ДЗДЗЗГЗЗ, 2, 1С2	мушкетер дубовий	2,9	смадка
Лотіівецьке	60/3	6ДЗДЗЗГЗЗ, 2, 1С2	мушкетер дубовий	0,6	смадка
Лотіівецьке	61/3	6ДЗДЗЗГЗЗ, 2, 1С2	мушкетер дубовий	1,6	смадка
Лотіівецьке	61/15	10ДЗ, 1, 1С2	мушкетер дубовий	0,9	смадка
Лотіівецьке	63/14	6ДЗДЗЗГЗЗ, 1Б, 1С2	мушкетер дубовий	1,7	смадка
Лотіівецьке	63/17	5ДЗДЗЗГЗЗ, 1Б, 1С2	мушкетер дубовий	7,2	смадка
Лотіівецьке	64/3	10ДЗ, 1, 1С2	мушкетер дубовий	0,4	смадка
Лотіівецьке	64/7	4ДЗДЗЗГЗЗ, 1Б, 1С2	мушкетер дубовий	4,2	смадка
Лотіівецьке	64/9	10ДЗ, 1, 1С2	мушкетер дубовий	1,2	смадка
Лотіівецьке	64/12	6ДЗДЗЗГЗЗ, 2, 1С2	мушкетер дубовий	12,0	смадка
Лотіівецьке	65/14	7ДЗДЗЗГЗЗ, 1Б, 1С2	мушкетер дубовий	0,8	смадка
Лотіівецьке	65/20	4ДЗДЗЗГЗЗ, 1Б, 1С2	мушкетер дубовий	1,3	смадка
Лотіівецьке	65/23	6ДЗДЗЗГЗЗ, 1Б, 1С2	мушкетер дубовий	1,7	смадка
Лотіівецьке	66/7	4ДЗДЗЗГЗЗ, 2, 1С2	мушкетер дубовий	3,1	смадка
Лотіівецьке	66/15	6ДЗДЗЗГЗЗ, 1Б, 1С2	мушкетер дубовий	2,6	смадка
Лотіівецьке	66/18	5ДЗДЗЗГЗЗ, 1Б, 1С2	мушкетер дубовий	19,0	смадка
Лотіівецьке	67/1	4ДЗДЗЗГЗЗ, 1Б, 1С2	мушкетер дубовий	5,7	смадка
Лотіівецьке	67/2	3ДЗДЗЗГЗЗ, 2, 1С2	мушкетер дубовий	2,4	смадка
Лотіівецьке	67/4	4ДЗДЗЗГЗЗ, 1Б, 1С2	мушкетер дубовий	4,0	смадка
Лотіівецьке	67/14	6ДЗДЗЗГЗЗ, 1Б, 1С2	мушкетер дубовий	14,2	смадка
Лотіівецьке	68/1	7ДЗДЗЗГЗЗ, 1С2	мушкетер дубовий	10,5	смадка
Лотіівецьке	68/3	10ДЗ, 1, 1С2	мушкетер дубовий	4,8	смадка
Лотіівецьке	68/5	8ДЗДЗЗГЗЗ, 1С2	мушкетер дубовий	2,7	смадка
Лотіівецьке	68/10	6ДЗДЗЗГЗЗ, 1Б, 1С2	мушкетер дубовий	0,9	смадка
Лотіівецьке	68/13	10ДЗ, 1, 1С2	мушкетер дубовий	7,0	смадка
Лотіівецьке	68/27	7ДЗДЗЗГЗЗ, 1С2	мушкетер дубовий	6,2	смадка

[illegible]

Назва лісництва	Квартали	Характеристика насадження	Найменування шкідників, хвороб та інших причин пошкодження лісу. Час виявлення	Площа охоплена шкідниками та хворобами	Інтенсивність зараження (число шкідників на одиницю виміру, м2, дерево і т.д. Характер пошкодження
1	2	3	4	5	6
Лотіївське	69/2	8Д32Г3, 1, С2	трутовик дубовий	10,0	смабка
Лотіївське	69/21	10Д3, 1, С2	трутовик дубовий	1,5	смабка
Лотіївське	69/33	4Д32Б120С1Г3	трутовик дубовий	1,0	смабка
Лотіївське	70/7	10Д3, 1С2	трутовик дубовий	22,8	смабка
Лотіївське	70/9	10Д3, 2, С2	трутовик дубовий	3,5	смабка
Лотіївське	71/4	3Я32Д32Г32В10	трутовик дубовий	2,9	смабка
Лотіївське	71/5	8Д32Д3, 1, С2	трутовик дубовий	0,4	смабка
Лотіївське	71/8	10Д3, 2, С2	трутовик дубовий	7,3	смабка
Лотіївське	71/9	9Д31Г3 2, С2	трутовик дубовий	5,7	смабка
Лотіївське	71/13	10Д3, 2, С2	трутовик дубовий	1,0	смабка
Лотіївське	72/4	10Д3, 2, С2	трутовик дубовий	7,4	смабка
Лотіївське	72/5	9Д31Г3 2, С2	трутовик дубовий	9,1	смабка
Лотіївське	73/3	10Д3, 2, С2	трутовик дубовий	8,1	смабка
Лотіївське	73/5	4Д330С1Г31П10	трутовик дубовий	3,6	смабка
Лотіївське	73/7	5Д32Г312310С1П10	трутовик дубовий	8,5	смабка
Лотіївське	74/7	7Д31Б110С1С2, С2	трутовик дубовий	2,0	смабка
Лотіївське	75/1	9Д31С3 1С2	трутовик дубовий	3,0	смабка
Лотіївське	75/3	8С32Д3, 1А, С2	трутовик дубовий	2,3	смабка
Лотіївське	75/8	10Д3, 2, С2	трутовик дубовий	0,6	смабка
Лотіївське	75/9	8Д31К11231, С2	трутовик дубовий	3,2	смабка
Лотіївське	75/12	7Д32Д310С, 1С2	трутовик дубовий	2,0	смабка
Лотіївське	75/16	6Д32Я320С, 1С2	трутовик дубовий	3,1	смабка
Лотіївське	75/19	8Д33Д310С, 1С2	трутовик дубовий	1,8	смабка
Лотіївське	76/3	10Д3, 2, С2	трутовик дубовий	1,3	смабка
Лотіївське	76/5	8С32Д3, 1А, С2	трутовик дубовий	2,2	смабка
Лотіївське	76/15	4Д34В120С, 2С2	трутовик дубовий	0,6	смабка
Лотіївське	76/19	4Д310С1Я31П1В10	трутовик дубовий	3,0	смабка
Лотіївське	76/21	7Д3Д3Д3, 1С2	трутовик дубовий	2,2	смабка
Лотіївське	76/29	10Д3, 2, С2	трутовик дубовий	2,4	смабка
Лотіївське	77/5	10Д3, 2, С2	трутовик дубовий	1,6	смабка

[illegible]

Назва лісництва	Квартали	Характеристика насадження	Найменування шкідників, хвороб та інших причин пошкодження лісу. Час виявлення	Площа охоплена шкідниками та хворобами	Інтенсивність зараження (число шкідників на одиницю виміру, м2, дерево і т.д. Характер пошкодження
1	2	3	4	5	6
Лотіївське	77/7	9D31A3, 2, Ca	мужотник дубовий	1,8	слабка
Лотіївське	77/12	7D32C3P3, 2, C2	мужотник дубовий	4,6	слабка
Лотіївське	77/14	6D32D3M3, 2, C3	мужотник дубовий	2,6	слабка
Лотіївське	78/5	10D3, 1, Ca	мужотник дубовий	3,9	слабка
Лотіївське	78/7	9D310C, 1, C3	мужотник дубовий	2,4	слабка
Лотіївське	78/8	8D32We, 2, Ca	мужотник дубовий	1,7	слабка
Лотіївське	78/10	7D32C3P3, 2, C2	мужотник дубовий	1,8	слабка
Лотіївське	78/13	10D3, 1, Ca	мужотник дубовий	12,0	слабка
Лотіївське	78/14	7D32T3P3, 2, C2	мужотник дубовий	5,7	слабка
Лотіївське	79/4	3D32T320CP3M3, 2, C3	мужотник дубовий	11,0	слабка
Лотіївське	79/5	3D32B3M3, 2, C3	мужотник дубовий	2,0	слабка
Лотіївське	79/7	8D32T3, 1, C2	мужотник дубовий	6,8	слабка
Лотіївське	79/8	8D310C1T3, 2, C2	мужотник дубовий	8,9	слабка
Лотіївське	79/13	7D320C1T3, 1, Ca	мужотник дубовий	5,4	слабка
Лотіївське	79/14	9D3310C, 1, Ca	мужотник дубовий	5,3	слабка
Лотіївське	81/8	6D34K1M, 1, C3	мужотник дубовий	2,0	слабка
Лотіївське	81/9	10D3, 1, Ca	мужотник дубовий	23,4	слабка
Лотіївське	82/10	8D31A31B1, 1, Ca	мужотник дубовий	3,1	слабка
Лотіївське	82/11	8D31T31K1, 2, 3, C2	мужотник дубовий	5,0	слабка
Лотіївське	82/14	10D3, 1, Ca	мужотник дубовий	4,6	слабка
Лотіївське	82/15	10D3, 1, Ca	мужотник дубовий	2,0	слабка
Лотіївське	82/24	10D3, 1, Ca	мужотник дубовий	3,0	слабка
Лотіївське	82/25	10D3, 1, Ca	мужотник дубовий	5,7	слабка
Лотіївське	83/1	8D31B1P1C, 1, Ca	мужотник дубовий	13,6	слабка
Лотіївське	83/2	10D3, 2, Ca	мужотник дубовий	4,6	слабка
Лотіївське	83/7	10D3, 1, Ca	мужотник дубовий	3,0	слабка
Лотіївське	83/8	9D31C3, 1, Ca	мужотник дубовий	2,0	слабка
Лотіївське	83/10	5B120C2D3T3M1	мужотник дубовий	4,5	слабка
Лотіївське	83/16	5B120C2D3T3M1, 1, C3	мужотник дубовий	2,4	слабка
Лотіївське	83/17	9D310C, 1, Ca	мужотник дубовий	2,0	слабка

[illegible]

Назва лісництва	Квартали	Характеристика насадження	Найменування шкідників, хвороб та інших причин пошкодження лісу. Час виявлення	Площа охоплена шкідниками та хворобами	Інтенсивність зараження (число шкідників на одиницю виміру, м2, дерево і т.д. Характер пошкодження
1	2	3	4	5	6
Лотіівське	84/5	3D33Г320E1231B12	трутовик дубовий	11,0	смабко
Лотіівське	84/6	6D32B110C1B122C	трутовик дубовий	16,0	смабко
Лотіівське	84/9	9D3121D, 1, C2	трутовик дубовий	1,1	смабко
Лотіівське	85/18	9D31B1, 3, B3	трутовик дубовий	1,5	смабко
Лотіівське	85/27	9D31B1, 3, B3	трутовик дубовий	0,6	смабко
Лотіівське	87/9	10D3, 3, B3	трутовик дубовий	1,0	смабко
Лотіівське	87/17	10D3, 2, B3	трутовик дуб.	1,2	смабко
Лотіівське	88/28	8B122D31C3	трутовик дубовий	1,0	смабко
Лотіівське	10/2	7D33C, 13, B3	трутовик березов.	3,0	смабко
Лотіівське	10/12	8B122D31C4	трутовик березовий	0,7	смабко
Лотіівське	10/14	1C33B123D, 1A, B2	трутовик березовий	0,7	смабко
Лотіівське	10/25	10D3, 3, B3	трутовик березовий	0,5	смабко
Лотіівське	11/11	5B125D31C4	трутовик березовий	1,3	смабко
Лотіівське	14/5	7B1231B12C, 1, B3	трутовик березовий	1,8	смабко
Лотіівське	14/17	5B124B12C, 1, C4	трутовик березовий	3,1	смабко
Лотіівське	14/18	6D31C3 3D3, 2, B3	трутовик березовий	3,0	смабко
Лотіівське	14/38	6C31231B12C, 3A	трутовик березовий	2,3	смабко
Лотіівське	15/1	9D31B1, 3, B3	трутовик березовий	0,7	смабко
Лотіівське	15/26	7C31B12C1B12, 1, B2	трутовик березовий	1,5	смабко
Лотіівське	17/9	10D3, 1, A, B2	трутовик березовий	8,5	смабко
Лотіівське	18/9	6B123B12C3, 1, C4	трутовик березовий	1,3	середня
Лотіівське	19/4	7C31B12C, 1, B3	трутовик березовий	1,6	смабко
Лотіівське	20/10	10B1, A, B3	трутовик березовий	0,5	смабко
Лотіівське	20/14	4C3B1B1, 1, A, B2	трутовик березовий	0,2	смабко
Лотіівське	20/25	9B120C, 1, B4	трутовик березовий	0,5	смабко
Лотіівське	20/28	9B12C3, 1, B3	трутовик березовий	0,8	смабко
Лотіівське	25/11	10B1, 1A, B3	трутовик березовий	1,1	смабко
Лотіівське	25/29	3C34B1123D3, 1, C2	трутовик березовий	1,4	смабко
Лотіівське	26/25	4B123B1231C1231C3	трутовик березовий	0,7	смабко
Лотіівське	26/42	8D32C32B1, 1, C3	трутовик березовий	1,7	смабко

[illegible]

Назва лісництва	Квартали	Характеристика насаджень	Найменування шкідників, хвороб та інших причин пошкодження лісу. Час виявлення	Площа охоплена шкідниками та хворобами	Інтенсивність зараження (число шкідників на одиницю виміру, м2, дерево і т.д. Характер пошкодження)
1	2	3	4	5	6
Пашівське	9/32-1.	8Сз 2 Вн, 1 В2.	пожема.	0,6.	сильна.
Пашівське	13/8-1.	9 Вн 1Сз, 1 АВ3.	пожема.	0,4.	сильна.
Пашівське	14/2-1.	8Сз 2 Вн, 1 В2.	пожема.	0,8.	сильна.
Пашівське	17/4-1.	10 Вн 1Сз + 0, 1 В3.	пожема.	0,7.	сильна.
Пашівське	17/14-1.	8Сз 2 Вн, 2 В2.	пожема.	0,9.	сильна.
Пашівське	11/8-1.	10Сз + Вн + 0, 1 В2.	пожема.	0,7.	сильна.
Пашівське	11/17-1.	8Сз 2 Вн + 0, 1 АВ3.	пожема.	0,9.	сильна.
Записок на 01.01.2021 рік середній					
Шкідники лісу: вершківий короїд - 401 г/га. Шкідники лісу:					
триповий короїд - 560 г/га; триповий короїд - 425 г/га;					
Пашівське	26/23-1	10Сз + Вн + 0, 1 АВ2	вершківий короїд	6,5	середня
Пашівське	26/23-2	10Сз + Вн + 0, 1 АВ2	вершківий короїд	7,9	середня
Пашівське	56/15	10Сз, 1 АВ2	вершківий короїд	0,4	середня
Пашівське	57/16	10Сз + Вн, 1 АВ2	вершківий короїд	1,4	середня
Пашівське	57/26	10Сз, 1 В2	вершківий короїд	1,3	середня
Пашівське	57/28	10Сз, 1 В2	вершківий короїд	0,6	середня
Пашівське	59/8	8Сз 2 Вн + 0, 1 АВ2	вершківий короїд	1,6	середня
Пашівське	59/19	10Сз + Вн, 1 АВ2	вершківий короїд	4,9	середня
Пашівське	27/13	10Сз + Вн, 1 В2	вершківий короїд	6,0	середня
Пашівське	38/8	10Сз + Вн, 1	верш. короїд	0,8	середня
Пашівське	57/31	10Сз, 1 А	верш. короїд	0,5	середня
Пашівське	57/32	10Сз + Вн, 1 А	верш. короїд	0,4	середня
Пашівське	57/35	10Сз + Вн + 0, 1 А	верш. короїд	4,8	середня
Пашівське	73/10	10Сз + 0, 1 А	верш. короїд	0,9	середня
Пашівське	75/6	8Сз 3 Вн 1Сз + 0, 1 АВ2	верш. короїд	2,4	середня
Пашівське	19/5	10Сз + 0, 1 В2.	верш. короїд.	2,7	середня
Пашівське	20/1-3	10Сз + Вн, 1 А.	верш. короїд	4,8	середня
Пашівське	26/6	9Сз 1 Вн + 0, 1	верш. короїд	4,9	середня

інсивність
раження
о шкідників
одиницю
міру, м2,
ево і т.д.
арактер
одження

6

мвко.

мвко.

мвко.

мвко.

мвко.

мвко.

мвко.

мвко.

мвко.

мвко.

мвко.

мвко.

мвко.

мвко.

мвко.

мвко.

мвко.

мвко.

мвко.

мвко.

мвко.

мвко.

мвко.

мвко.

мвко.

мвко.

мвко.

мвко.

мвко.

Необхідні заходи по боротьбі з шкідниками або хворобами	Характер і час проведених заходів і їх ефективність	Вартість проведених робіт (всього на 1 га)	Характер стану по даним останніх спостережень і час їх проведення	Час затухання осередку і його списання
7	8	9	10	11
ср.	ср-2020-0,6 га.			
ср.	ср-2020-0,4 га.			
ср.	ср-2020-0,8 га.			
ср.	ср-2020-0,7 га.			
ср.	ср-2020-0,9 га.			
ср.	ср-2020-0,7.			
ср.	ср-2020-0,9.			
Всього хвороб лісу: — 2320 га.				
— поріска цукка- 517 га; смовдурові гнилі- 15 га;				
трушкові сферовий- 402 га.				
срв	срв-2021-6,5			
срв	срв-2021-7,9.			
срв	срв-2021-0,4.			
срв	срв-2021-1,4.			
срв	срв-2021-1,3.			
срв	срв-2021-0,6.			
срв	срв-2021-1,6.			
срв	срв-2021-4,3.			
срв	срв-2021-6,0.			
срв	срв-2021-0,8.			
срв	срв-2021-0,5.			
срв	срв-2021-0,4.			
срв	срв-2021-4,8.			
срв	срв-2021-0,9.			
срв	срв-2021-2,4.			
срв	срв-2021-2,7.			
срв	срв-2021-4,8.			
срв	срв-2021-2,9.			

Назва лісництва	Квартали	Характеристика насадження	Найменування шкідників, хвороб та інших причин пошкодження лісу. Час виявлення	Площа охоплена шкідниками та хворобами	Інтенсивність зараження (число шкідників на одиницю виміру, м2, дерево і т.д. Характер пошкодження
1	2	3	4	5	6
Пашівське	26/18	7с, 1д, 2бн, 1А	верх. короїд	9,7	слабка
Пашівське	43/1	10с, 1А	верх. короїд	0,8	середня
Пашівське	43/10	8с, 2бн + б, + Вм, 1А	верх. короїд	3,5	середня
Пашівське	43/15	9с, 1д, 2бн, 1А	верх. короїд	3,3	середня
Пашівське	56/5	10с, 1д + бн, 1А	верх. короїд	1,9	середня
Пашівське	56/20	10с, 2бн, 1А	верх. короїд	0,2	середня
Пашівське	56/21	10с, 2бн + бн, 1А	верх. короїд	0,4	середня
Пашівське	56/35	10с, 2бн + бн, 1А	верх. короїд	0,6	середня
Пашівське	75/11	10с, 2бн + б, 1А	верх. короїд	1,0	середня
Пашівське	75/17	8с, 2д, 2бн + бн + бн, 1А	верх. короїд	0,7	середня
Пашівське	76/22	10с, 2бн + бн + бн + бн, 1А	верх. короїд	0,8	середня
Пашівське	7/7	10с, 2бн, 1А	верх. короїд	1,5	сильна
Пашівське	9/15	10с, 2бн + бн, 1А	верх. короїд	2,3	середня
Пашівське	13/31	8с, 1бн + 10с + б, 1А	верх. короїд	0,9	сильна
Пашівське	14/14	9с, 1д + бн + бн + бн, 1А	верх. короїд	1,5	сильна
Пашівське	26/13	9с, 1бн + б, 1А	верх. короїд	3,1	слабка
Пашівське	26/14	10с, 2бн + бн, 1А	верх. короїд	1,6	слабка
Пашівське	29/11	10с, 2бн + бн + бн, 1А	верх. короїд	3,0	середня
Пашівське	30/14	8с, 2бн + б, 1А	верх. короїд	0,8	сильна
Пашівське	48/11	10с, 2бн + б, 1А	верх. короїд	0,3	середня
Пашівське	49/4-2	10с, 2бн + б, 1А	верх. короїд	2,0	середня
Пашівське	53/1	7с, 3бн + бн, 1А	верх. короїд	0,4	сильна
Пашівське	59/2	10с, 2бн + б, 1А	верх. короїд	0,8	середня
Пашівське	59/4	10с, 2бн, 1А	верх. короїд	0,6	сильна
Пашівське	63/2	8с, 2бн + бн + бн + бн, 1А	верх. короїд	10,0	слабка
Пашівське	70/3	9с, 1д, 1А	верх. короїд	1,1	середня
Пашівське	70/6	9с, 1д + бн + бн + бн, 1А	верх. короїд	1,4	слабка
Пашівське	78/2	10с, 2бн + бн + бн, 1А	верх. короїд	1,9	середня

Необхідні заходи по боротьбі з шкідниками або хворобами	Характер і час проведених заходів і їх ефективність	Вартість проведених робіт (всього на 1 га)	Характер стану по даним останніх спостережень і час їх проведення	Час затухання осередку і його списання
7	8	9	10	11
СРВ	СРВ-2021-9,7			
СРВ	СРВ-2021-0,8			
СРВ	СРВ-2021-3,5			
СРВ	СРВ-2021-3,3			
СРВ	СРВ-2021-1,9			
СРВ	СРВ-2021-0,2			
СРВ	СРВ-2021-0,4			
СРВ	СРВ-2021-0,6			
СРВ	СРВ-2021-1,0			
СРВ	СРВ-2021-0,7			
СРВ	СРВ-2021-0,8			
СРВ	СРВ-2021-1,5			
СРВ	СРВ-2021-2,3			
СРВ	СРВ-2021-0,9			
СРВ	СРВ-2021-1,5			
СРВ	СРВ-2021-3,1			
СРВ	СРВ-2021-1,6			
СРВ	СРВ-2021-3,0			
СРВ	СРВ-2021-0,8			
СРВ	СРВ-2021-0,3			
СРВ	СРВ-2021-2,0			
СРВ	СРВ-2021-0,4			
СРВ	СРВ-2021-0,8			
СРВ	СРВ-2021-0,6			
СРВ	СРВ-2021-10,0			
СРВ	СРВ-2021-1,1			
СРВ	СРВ-2021-1,4			
СРВ	СРВ-2021-1,9			

КНИГА

обліку осередків шкідників і хвороб лісу

Краснобірське лісництво

ДП «Роздольське лісгосп»

Розпочата 01. 01. 2020р.

Закінчена _____ 20 ____р.

Назва лісництва	Квартали	Характеристика насадження	Найменування шкідників, хвороб та інших причин пошкодження лісу. Час виявлення	Площа охоплена шкідниками та хворобами	Інтенсивність зараження (число шкідників на одиницю виміру, м2, дерево і т.д. Характер пошкодження)
1	2	3	4	5	6
Краснобріжж	1-1	10Сзк 1А\С2	Корієва губка	4,5	Слабка
	1-12	10Сзк 1А\С2	Корієва губка	1,9	Слабка
	2-2	10Сзк 1А\В2	-и-	0,6	Слабка
	2-4	10Сзк 2/А2С	-и-	4,3	Слабка
	2-17	10Сзк 1/В2	-и-	1,5	Слабка
	3-1	10Сзк 2/А2С	-и-	4,3	Слабка
	3-5	10Сзк 2/А2	-и-	2,9	Слабка
	3-11	8Сзк 2Бп/1В2	-и-	0,8	Слабка
	3-15	10Сзк 1/В2	-и-	0,2	Слабка
	4-11	10Сзк 2/А2	-и-	0,7	Слабка
	4-22	10Сзк 1/В2	-и-	0,3	Слабка
	4-23	10Сзк 1/В2	-и-	0,6	Слабка
	4-25	10Сзк 2/В2	-и-	0,6	Слабка
	5-1	10Сзк 2/А2	-и-	0,4	Слабка
	5-5	10Сзк 1/В2	-и-	3,7	Слабка
	5-12	10Сзк 1А/В2	-и-	2,1	Слабка
	5-13	10Сзк 1/В2	-и-	2,4	Слабка
	5-15	10Сзк 1/В2	-и-	1,0	Слабка
	5-23	10Сзк 1/В2	-и-	0,5	Слабка
	5-26	10Сзк 1/В2	-и-	1,0	Слабка
	6-1	10Сзк 2/А2С	-и-	0,5	Слабка
	6-2	10Сзк 2/А2С	-и-	4,5	Слабка
	6-7	10Сзк 2/А2С	-и-	6,8	Слабка
	6-11	10Сзк 1/В2	-и-	1,6	Слабка
	6-12	9Сзк 1Бп 1А/В2	-и-	5,0	Слабка
	6-14	10Сзк 2/А2	-и-	6,5	Слабка
	6-15	10Сзк 2/А2	-и-	1,4	Слабка
	6-16	10Сзк 1/В2	-и-	0,5	Слабка
	6-18	10Сзк 1/В2	-и-	1,5	Слабка
	7-1	10Сзк 1А/В2	-и-	1,7	Слабка

Необхідні заходи по боротьбі з шкідниками або хворобами	Характер і час проведених заходів і їх ефективність	Вартість проведених робіт (всього на 1 га)	Характер стану по даним останніх спостережень і час їх проведення	Час затухання осередку і його списання
7	8	9	10	11
СРБ	СРБ-20P 9,5 м			
СРБ	СРБ-20P 1,9 м			
ПРХ	ПРХ-20P 0,62 м			
СРБ	СРБ-20P 4,3 м			
СРБ				
СРБ	СРБ-20P 4,3 м			
СРБ	СРБ-20P 2,9 м			
СРБ				
СРБ	СРБ-20P 0,2 м			
СРБ	СРБ-20P 0,7 м			
СРБ				
СРБ	СРБ-20P 0,6 м			
СРБ				
СРБ	СРБ-20P 0,4 м			
СРБ				
СРБ	СРБ-20P 2,1 м			
СРБ	СРБ-20P 2,4 м СРБ-20P 2,4 м			
СРБ				
СРБ				
СРБ				
СРБ	СРБ-20P 0,5 м			
СРБ	СРБ-20P 4,5 м			
СРБ	СРБ-20P 6,8 м			
СРБ				
СРБ	СРБ-20P 5,0 м			
СРБ	СРБ-20P 6,5 м			
СРБ				
СРБ				
СРБ				
СРБ	СРБ-20P 1,7 м			

Назва лісництва	Квартали	Характеристика насаджень	Найменування шкідників, хвороб та інших причин пошкодження лісу. Час виявлення	Площа охоплена шкідниками та хворобами	Інтенсивність зараження (число шкідників на одиницю виміру, м2, дерево і т.д. Характер пошкодження)
1	2	3	4	5	6
Краснодільське	7-6	10Сзк/2/Н2С	Коричневий цукор	0,5	Слабко
	7-11	10Сзк 2/Н2С	-и-	3,3	-и-
	7-12	10Сзк 1/В2	-и-	12,0	-и-
	7-13	10Сзк 1/В2	-и-	0,6	-и-
	8-5	10Сзк 2/Н2	-и-	3,2	-и-
	8-7	10Сзк 2/Н2	-и-	0,4	-и-
	8-19	10Сзк 2/Н2	-и-	0,9	-и-
	10-7	10Сзк 1/В2	-и-	0,6	-и-
	10-10	10Сзк 1А/В2	-и-	12,0	-и-
	10-18	10Сзк 1/В2	-и-	0,4	-и-
	10-34	10Сзк 3/Н2	-и-	1,1	-и-
	10-36	10Сзк 3/Н2	-и-	1,1	-и-
	12-23	10Сзк 1А/В2	-и-	1,0	-и-
	13-10	10Сзк 1/В2	-и-	3,3	-и-
	13-22	10Сзк 1/В2	-и-	0,8	-и-
	13-23	10Сзк 1/В2	-и-	0,3	Середня
	14-4	10Сзк 1/В2	-и-	1,1	Слабко
	14-16	10Сзк 2/Н2	-и-	1,2	-и-
	15-10	10Сзк 1/В2	-и-	4,5	-и-
	18-18	10Сзк 2/Н2	-и-	1,2	-и-
	20-12	10Сзк 1/В2	-и-	5,1	-и-
	20-13	10Сзк 1/В2	-и-	2,1	-и-
	21-6	10Сзк 1/В2	-и-	0,5	-и-
	21-13	10Сзк 1/В2	-и-	2,5	-и-
	21-19	10Сзк 1/В2	-и-	0,8	-и-
	22-4	10Сзк 1/В2	-и-	0,5	-и-
	22-8	10Сзк 2/Н2	-и-	8,5	-и-
	22-10	10Сзк 2/Н2	-и-	1,6	-и-
	23-2	10Сзк 1/В2	-и-	0,6	-и-
	23-11	10Сзк 1/В2	-и-	8,5	-и-

Необхідні заходи по боротьбі з шкідниками або хворобами	Характер і час проведених заходів і їх ефективність	Вартість проведених робіт (всього на 1 га)	Характер стану по даним останніх спостережень і час їх проведення	Час затухання осередку і його списання
7	8	9	10	11
СРБ	СРБ-20р 0,5м			
СРБ	СРБ-20р 3,3м			
СРБ	СРБ-20р 11,8м			
СРБ				
СРБ	СРБ-20р 3,1м			
СРБ				
СРБ	СРБ-20р 0,1м			
СРБ				
СРБ				
СРБ				
СРБ				
СРБ				
СРБ	СРБ-20р 0,1м			
СРБ				
СРБ				
СРБ				
СРБ	СРБ-20р 4м			
СРБ	СРБ-20р 1,2м			
СРБ				
СРБ				
СРБ				
СРБ				
СРБ				
СРБ				
СРБ	СРБ-20р 0,5м			
СРБ	СРБ-20р 9,5м			
СРБ	СРБ-20р 1,6м			
СРБ				
СРБ				

Назва лісництва	Квартали	Характеристика насадження	Найменування шкідників, хвороб та інших причин пошкодження лісу. Час виявлення	Площа охоплена шкідниками та хворобами	Інтенсивність зараження (число шкідників на одиницю виміру, м2, дерево і т.д. Характер пошкодження
1	2	3	4	5	6
Краснодірц	23-12	10Сзк 1/А2	Корієва губка	3,0	Слобжа
	23-14	10Сзк 2/А2	-и-	0,4	-и-
	24-2	10Сзк 2/А2	-и-	3,2	-и-
	24-17	10Сзк 2/А2	-и-	0,3	Слобжа
	24-26	10Сзк 1/В2	-и-	1,1	Слобжа
	24-30	10Сзк 1/В2	-и-	1,2	-и-
	24-31	10Сзк 1/В2	-и-	1,4	-и-
	24-36	10Сзк 2/В2	-и-	2,3	-и-
	24-38	10Сзк 1/В2	-и-	0,6	-и-
	24-40	10Сзк 1/В2	-и-	1,1	-и-
	25-6	10Сзк 1/В2	-и-	0,4	-и-
	25-13	9Сзк 1АК5/В2	-и-	1,9	-и-
	25-14	10Сзк 1А/В2	-и-	19,5	-и-
	25-25	10Сзк 1/В2	-и-	0,5	-и-
	25-32	10Сзк 2/А2	-и-	3,4	-и-
	27-1	10Сзк 1А/В2	-и-	2,6	-и-
	27-4	10Сзк 1А/В2	-и-	1,1	-и-
	27-7	10Сзк 1/В2	-и-	8,2	-и-
	27-19	10Сзк 1А/В2	-и-	0,6	-и-
	27-20	10Сзк 1А/В2	-и-	0,9	-и-
	27-22	10Сзк 1А/В2	-и-	1,6	-и-
	27-23	10Сзк 2/А2	-и-	0,7	-и-
	27-26	10Сзк 2/А2	-и-	0,5	-и-
	29-4	10Сзк 1А/В2	-и-	2,5	-и-
	30-4	10Сзк 1А/В2	-и-	0,8	-и-
	30-24	10Сзк 1А/В2	-и-	0,2	-и-
	30-28	10Сзк 1А/В2	-и-	0,9	-и-
	31-10	10Сзк 1А/В2	-и-	4,0	-и-
	32-8	10Сзк 1/В2	-и-	1,0	-и-
	32-11	10Сзк 1/В2	-и-	9,0	-и-

ність
ня
дників
цію
м2,
т.д.
ер
ення

Необхідні заходи по боротьбі з шкідниками або хворобами	Характер і час проведених заходів і їх ефективність	Вартість проведених робіт (всього на 1 га)	Характер стану по даним останніх спостережень і час їх проведення	Час затухання осередку і його списання
7	8	9	10	11
CPB				
CPB				
CPB				
CPB				
CPB	CPB-20p 1,1 m			
CPB				
CPB				
CPB	CPB-20p 2,3 m CPB-20p 2,3 m			
CPB	CPB-20p 0,6 m			
CPB	CPB-20p 1,1 m			
CPB				
CPB	CPB-20p 1,9 m			
CPB	CPB-20p 4,8 m CPB-20p 13,5 m CPB-20p 1,7 m			
CPB				
CPB	CPB-20p 3,4 m			
CPB	CPB-20p 2,6 m			
CPB				
CPB	CPB-20p 2,8 m			
CPB				
CPB				
CPB				
CPB				
CPB	CPB-20p 0,8 m			
CPB	CPB-20p 2,5 m			
CPB				
CPB				
CPB	CPB-20p 0,9 m			
CPB	CPB-20p 4,0 m			
CPB	CPB-20p 1,0 m			
CPB	CPB-20p 9,0 m			

Назва лісництва	Квартали	Характеристика насаджень	Найменування шкідників, хвороб та інших причин пошкодження лісу. Час виявлення	Площа охоплена шкідниками та хворобами	Інтенсивність зараження (число шкідників на одиницю виміру, м2, дерево і т.д. Характер пошкодження)
1	2	3	4	5	6
Кривий Рік	32-12	9Сзк 1Бп 2/А2	Корінева збудка	5,3	Слобока
	32-16	10Сзк 1/В2	-и-	6,0	-и-
	32-17	10Сзк 2/А2	-и-	0,9	-и-
	32-22	10Сзк 1/В2	-и-	3,8	-и-
	33-27	10Сзк 1/В2	-и-	2,1	-и-
	33-37	10Сзк 1/А2	-и-	0,5	-и-
	34-24	10Сзк 2/А2	-и-	2,2	-и-
	34-35	10Сзк 1А/В2	-и-	3,2	-и-
	35-2	10Сзк 1/В2	-и-	1,2	-и-
	35-4	10Сзк 1/В2	-и-	0,6	-и-
	35-5	10Сзк 2/А2	-и-	2,0	-и-
	35-18	10Сзк 2/А2	-и-	12,5	-и-
	35-20	10Сзк 2/А2	-и-	1,3	-и-
	35-24	10Сзк 1/В2	-и-	3,1	-и-
	35-25	10Сзк 1А/В2	-и-	2,1	-и-
	36-2	10Сзк 1/В2	-и-	3,5	-и-
	36-3	10Сзк 1Б/В2	-и-	0,3	-и-
	36-5	10Сзк 1/А2	-и-	4,2	-и-
	36-7	10Сзк 2/А2	-и-	8,8	-и-
	36-11	9Сзк 1Бп 2/А2	-и-	6,6	-и-
	36-14	10Сзк 1/В2	-и-	0,8	Силька
	37-4	9Сзк 1Бп 1/В2	-и-	12,0	Слобока
	37-9	10Сзк 1/В2	-и-	1,7	-и-
	37-15	9Сзк 1В2р 1/В2	-и-	1,2	-и-
	37-23	10Сзк 1/В2	-и-	6,4	-и-
	37-24	10Сзк 1А/В2	-и-	4,8	-и-
	38-2	10Сзк 1А/В2	-и-	0,5	-и-
	38-3	10Сзк 1/В2	-и-	0,2	Силька
	38-5	10Сзк 1А/В2	-и-	0,9	Слобока
	38-8	9Сзк 1Бп 1/В2	-и-	2,9	Слобока

Необхідні заходи по боротьбі з шкідниками або хворобами	Характер і час проведених заходів і їх ефективність	Вартість проведених робіт (всього на 1 га)	Характер стану по даним останніх спостережень і час їх проведення	Час затухання осередку і його списання
7	8	9	10	11
ПРХ	ПРХ-20 5,3 м			
СРВ	СРВ-20р 6,0 м			
СРВ	СРВ-20р 0,9 м			
СРВ	СРВ-20р 3,8 м			
СРВ	СРВ-20р 2,1 м			
СРВ				
ПРХ	ПРХ-2020 2,2 м			
СРВ				
СРВ	СРВ-20р 1,2 м			
СРВ	СРВ-20р 2,6 м			
СРВ	СРВ-20р 2,0 м			
СРВ				
СРВ				
СРВ	СРВ-20р 3,1 м			
СРВ				
СРВ				
СРВ				
СРВ	СРВ-20р 4,2 м			
СРВ	СРВ-20р 8,8 м			
СРВ	СРВ-20р 6,6 м			
СРС				
СРВ	СРВ-20р 12,0 м			
СРВ				
СРВ	СРВ-20р 1,2 м			
СРВ	СРВ-20р 6,4 м			
СРВ	СРВ-20р 4,8 м			
СРВ				
СРС				
СРВ				
СРВ				

Назва лісництва	Квартали	Характеристика насаджень	Найменування шкідників, хвороб та інших причин пошкодження лісу. Час виявлення	Площа охоплена шкідниками та хворобами	Інтенсивність зараження (число шкідників на одиницю виміру, м2, дерево і т.д. Характер пошкодження
1	2	3	4	5	6
Креховіське	38-9	10СЗк 2/А2	коричев. гуски	2,7	Слобди
	38-11	10СЗк 1/В2	-"-	0,1	Слобди
	38-17	10СЗк 1/А2	-"-	15,6	Слобди
	38-20	10СЗк 1/В2	1-11	0,6	Слобди
	38-22	10СЗк 2/А2	-"-	14,0	Слобди
	39-1	10СЗк 2/А2	-"-	1,6	Слобди
	39-4	10СЗк 2/А2	-"-	9,5	Слобди
	39-8	10СЗк 2/А2	-"-	10,5	Слобди
	39-9	10СЗк 2/А2	-"-	2,1	Середня
	39-10	10СЗк 2/А2	-"-	13,9	Середня
	40-3	10СЗк 2/А2	-"-	1,2	Слобди
	40-4	10СЗк 2/А2	-"-	20,3	Слобди
	40-6	10СЗк 2/А2	-"-	1,8	Слобди
	40-9	10СЗк 2/А2	-"-	0,5	Слобди
	40-10	10СЗк 2/А2	-"-	2,2	Слобди
	40-11	10СЗк 2/А2	-"-	2,2	Слобди
	41-1	10СЗк 2/А2	-"-	1,0	Слобди
	41-2	10СЗк 2/А2	-"-	9,6	Слобди
	41-6	10СЗк 1А/В2	-"-	0,2	Слобди
	41-9	10СЗк 2/А2	-"-	0,2	Слобди
	41-11	10СЗк 1/В3	-"-	0,1	Слобди
	41-15	10СЗк 2/А2	-"-	0,2	Слобди
	41-16	10СЗк 2/А2	-"-	0,8	Слобди
	42-5	10СЗк 1/В2	-"-	5,8	Слобди
	43-18	10СЗк 1/В2	-"-	9,1	Слобди
	43-19	10СЗк 1А/В2	-"-	9,0	Слобди
	43-23	10СЗк 1А/В2	-"-	2,4	Слобди
	43-24	10СЗк 1/В2	-"-	12,3	Слобди
	43-27	10СЗк 1А/В2	-"-	0,8	Слобди
	43-32	10СЗк 1А/В2	-"-	0,4	Слобди

Необхідні заходи по боротьбі з шкідниками або хворобами	Характер і час проведених заходів і їх ефективність	Вартість проведених робіт (всього на 1 га)	Характер стану по даним останніх спостережень і час їх проведення	Час затухання осередку і його списання
7	8	9	10	11
СРВ				
СРС				
СРВ	СРВ-20Р 9,4 м СРВ-20Р 5,2 м			
СРС				
СРВ	СРВ-20Р 5,3 м СРВ-20Р 8,7 м			
СРВ				
СРВ				
СРВ				
СРВ				
СРВ				
СРВ				
СРВ				
СРВ	СРВ-20Р 1,8 м			
СРС				
СРВ				
СРВ				
СРВ				
СРВ				
СРВ				
СРВ				
СРВ				
СРВ				
СРВ				
СРВ	СРВ-20Р 0,3 м			
СРВ				
СРВ	СРВ-20Р 4,1 м			
СРВ	СРВ-20Р 9,0 м			
СРВ				
СРВ	СРВ-20Р 12,5 м			
СРВ	СРВ-20Р 9,4 м			
СРВ				

Назва лісництва	Квартали	Характеристика насаджень	Найменування шкідників, хвороб та інших причин пошкодження лісу. Час виявлення	Площа охоплена шкідниками та хворобами	Інтенсивність зараження (число шкідників на одиницю виміру, м2, дерево і т.д. Характер пошкодження
1	2	3	4	5	6
Краснобродський	44-1	10Сзк 1/В2	Кар. зубки	1,2	Слобко
	44-7	10Сзк 1/2 А2	-и-	2,1	Слобко
	44-8	9Сзк/6п 1/В2	-и-	1,0	Слобко
	44-9	10Сзк 1/В2	-и-	2,6	Слобко
	44-11	10Сзк 1/А2	-и-	2,7	Слобко
	44-13	10Сзк 1/В2	-и-	15,4	Слобко
	45-2	10Сзк 1/А2	-и-	6,9	Слобко
	45-3	10Сзк 2/А2	-и-	0,7	Слобко
	45-5	10Сзк 1/2 А2	-и-	1,8	Слобко
	45-7	10Сзк 1/В2	-и-	0,8	Слобко
	45-9	10Сзк 1/А2	-и-	2,7	Слобко
	45-12	10Сзк 2/А2	-и-	1,0	Слобко
	45-13	10Сзк 2/А2	-и-	1,1	Слобко
	45-14	10Сзк 1/А2	-и-	2,4	Слобко
	45-16	10Сзк 1/А2	-и-	5,2	Слобко
	45-18	10Сзк 1/А2	-и-	10,3	Слобко
	45-23	10Сзк 1/В2	-и-	0,2	Слобко
	46-2	10Сзк 2/А2	-и-	15,5	Слобко
	46-7	10Сзк 2/А2	-и-	4,5	Слобко
	46-9	10Сзк 2/А2	-и-	1,0	Слобко
	46-11	10Сзк 2/А2	-и-	8,4	Слобко
	47-1	10Сзк 1/В2	-и-	3,1	Слобко
	47-18	10Сзк 1/А/В2	-и-	0,4	Слобко
	47-27	10Сзк 1/А/В2	-и-	1,1	Слобко
	47-28	10Сзк 1/В2	-и-	0,5	Слобко
	48-2	10Сзк 1/А/В2	-и-	0,5	Слобко
	48-3	10Сзк 1/А/В2	-и-	6,0	Слобко
	48-4	10Сзк 1/А/В2	-и-	2,3	Слобко
	48-5	10Сзк 1/А/В2	-и-	2,1	Слобко
	48-11	10Сзк 1/В2	-и-	0,8	Слобко

Необх
борот
або

СР

СР

СР

СР

СР

СР

СР

СР

СР

СР

СР

СР

СР

СР

СР

СР

СР

СР

СР

СР

СР

СР

СР

СР

СР

СР

СР

СР

Необхідні заходи по боротьбі з шкідниками або хворобами	Характер і час проведених заходів і їх ефективність	Вартість проведених робіт (всього на 1 га)	Характер стану по даним останніх спостережень і час їх проведення	Час затухання осередку і його списання
7	8	9	10	11
СРВ				
СРВ				
СРВ				
СРВ	СРВ-20Р 2,6 га			
СРВ				
СРВ				
СРВ				
СРВ				
СРВ				
СРВ	СРВ-20Р 0,16 га			
СРВ				
СРВ	СРВ-20Р 1,0 га			
СРС				
СРВ				
СРВ				
СРВ	СРВ-20Р 10,3			
СРС				
СРВ				
СРВ				
СРВ				
СРВ				
СРВ	СРВ-20Р 1,4 га			
СРВ	СРВ-20Р 0,4 га			
СРВ	СРВ-20Р 1,1 га			
СРС				
СРВ				
СРВ	СРВ-20Р 6,0 га			
СРВ	СРВ-20Р 2,3 га			
СРВ	СРВ-20Р 2,1 га			
СРВ	СРВ-20Р 0,8 га			

Назва лісництва	Квартали	Характеристика насадження	Найменування шкідників, хвороб та інших причин пошкодження лісу. Час виявлення	Площа охоплена шкідниками та хворобами	Інтенсивність зараження (число шкідників на одиницю виміру, м2, дерево і т.д. Характер пошкодження
1	2	3	4	5	6
Краснобірський	48-15	8Сзк 2Бп 1А/В2	Коричневі цурки	4,6	Слобки
	48-24	10Сзк 1А/В2	- " -	2,0	- " -
	49-3	10Сзк 1А/В2	- " -	2,0	- " -
	49-13	8Сзк 2Бп 2/А2	- " -	4,4	- " -
	49-14	10Сзк 1А/В2	- " -	0,4	- " -
	50-10	10Сзк 1/В2	- " -	0,3	- " -
	50-13	10Сзк 1А/В2	- " -	0,6	- " -
	50-25	10Сзк 1/В2	- " -	7,1	- " -
	50-33	10Сзк 1/В2	- " -	2,8	Середня
	51-6	10Сзк 1/В2	- " -	4,1	Слобки
	51-8	9Сзк 1Бп 1А/В2	- " -	1,7	- " -
	51-13	10Сзк 1А/В2	- " -	0,2	- " -
	51-19	10Сзк 1/В2	- " -	9,0	- " -
	51-25	9Сзк 1Бп 1А/В3	- " -	1,3	- " -
	51-26	9Сзк 1Бп	- " -	1,9	- " -
	51-28	9Сзк 1Бп	- " -	1,4	- " -
	51-29	10Сзк 1/В2	- " -	9,0	Середня
	52-1	10Сзк 1/В2	- " -	4,0	Слобки
	52-4	6Сзк 4Бп 1/В2	- " -	1,1	- " -
	52-8	8Сзк 2Бп 1/А2	- " -	0,9	- " -
	52-9	9Сзк 1Бп 2/А2	- " -	1,4	- " -
	52-13	10Сзк 1/В2	- " -	1,7	- " -
	52-15	10Сзк 1/В2	- " -	5,4	- " -
	52-21	9Сзк 1Бп 1/В2	- " -	4,7	- " -
	52-24	6Сзк 4Бп 2/А2	- " -	6,3	- " -
	53-2	10Сзк 1/В2	- " -	0,1	- " -
	53-5	8Сзк 1Бп 192р 1/В2	- " -	2,1	- " -
	53-10	10Сзк 1/В2	- " -	2,1	- " -
	53-15	8Сзк 2Бп 1/А2	- " -	1,6	- " -
	53-18	9Сзк 1Бп 1/В2	- " -	2,5	- " -

Необхідні заходи по боротьбі з шкідниками або хворобами	Характер і час проведених заходів і їх ефективність	Вартість проведених робіт (всього на 1 га)	Характер стану по даним останніх спостережень і час їх проведення	Час затухання осередку і його списання
7	8	9	10	11
ПРЖ	СРБ-20р 4,620			
ПРЖ				
ПРЖ				
ПРЖ				
СРБ	СРБ-20р 2,410			
СРБ				
СРБ				
СРБ	СРБ-20р 4,110			
СРБ	СРБ-20р 2,820			
СРБ				
СРБ				
СРБ				
СРБ				
СРБ	СРБ-20р 1,320			
ПРЖ				
ПРЖ				
СРБ				
ПРЖ	СРБ-20р 4,020			
ПРЖ				
ПРЖ				
СРБ				
ПРЖ	СРБ-20р 1,720			
ПРЖ	СРБ-20р 5,420			
ПРЖ				
ПРЖ				
СРБ				
ПРЖ				
СРБ	СРБ-20р 2,120			
СРБ				
СРБ	СРБ-20р 2,520			

Назва лісництва	Кwartали	Характеристика насадження	Найменування шкідників, хвороб та інших причин пошкодження лісу. Час виявлення	Площа охоплена шкідниками та хворобами	Інтенсивність зараження (число шкідників на одиницю виміру, м2, дерево і т.д. Характер пошкодження
1	2	3	4	5	6
Краснодільськ	53-19	10СЗк 1/В2	Коричневі шкідки	2,5	Слобжа
	53-20	10СЗк 1/В2	-и-	1,2	Слобжа
	53-28	10СЗк 1/В2	-и-	1,0	Слобжа
	53-32	10СЗк 1А/В2	-и-	0,9	Середня
	54-1	10СЗк 1/В2	-и-	0,2	Слобжа
	54-2	7СЗк 3Бп 1/В2	-и-	1,3	Слобжа
	54-7	10СЗк 1/В2	-и-	1,5	Слобжа
	54-10	10СЗк 1/В2	-и-	2,3	Слобжа
	54-11	10СЗк 1/В2	-и-	0,3	Слобжа
	54-16	10СЗк 1/В2	-и-	4,8	Слобжа
	54-19	10СЗк 1А/В2	-и-	0,7	Слобжа
	54-21	10СЗк 1А/В2	-и-	6,7	Слобжа
	54-23	10СЗк 1А/В2	-и-	0,3	Слобжа
	55-3	10СЗк 1А/В2	-и-	1,3	Слобжа
	55-5	8СЗк 2Бп 1А/В2	-и-	9,9	Слобжа
	55-8	9СЗк 1Бп 1/В2	-и-	3,4	Слобжа
	55-12	10СЗк 1А/В2	-и-	2,3	Слобжа
	55-14	10СЗк 1/В2	-и-	0,8	Середня
	55-16	10СЗк 1А/В2	-и-	3,3	Слобжа
	55-19	10СЗк 1А/В2	-и-	1,0	Слобжа
	55-24	10СЗк 1Б/В2	-и-	0,5	Слобжа
	56-5	10СЗк 1А/В2	-и-	12,0	Слобжа
	56-6	9СЗк 19к 1Б/В2	-и-	2,9	Слобжа
	56-7	7СЗк 3Бп 1А/В2	-и-	2,9	Слобжа
	56-17	10СЗк 1А/В2	-и-	0,6	Слобжа
	58-21	10СЗк 1А/В2	-и-	0,6	Слобжа
	58-28	10СЗк 1/С2	-и-	1,4	Слобжа
	58-37	10СЗк 1А/С2	-и-	3,1	Слобжа
	59-22	10СЗк 1/В2	-и-	4,0	Слобжа
	59-36	10СЗк 1А/В2	-и-	1,0	Слобжа

Необхідні заходи по боротьбі з шкідниками або хворобами	Характер і час проведених заходів і їх ефективність	Вартість проведених робіт (всього на 1 га)	Характер стану по даним останніх спостережень і час їх проведення	Час затухання осередку і його списання
7	8	9	10	11
СРБ	СРБ-20Р 3,5 м			
СРБ	СРБ-20Р 1,2 м			
СРБ				
СРБ	СРБ-20Р 0,8 м			
ПРЖ				
ПРЖ				
СРБ				
СРБ	СРБ-20Р 2,3 м			
СРБ				
СРБ	СРБ-20Р 4,8 м			
СРБ				
СРБ	СРБ-20Р 6,2 м			
СРБ	СРБ-20Р 0,5 м			
СРБ	СРБ-20Р 1,3 м			
СРБ	СРБ-20Р 0,8 м			
СРБ	СРБ-20Р 3,4 м			
СРБ	СРБ-20Р 2,3 м			
СРБ				
СРБ	СРБ-20Р 3,3 м			
СРБ				
СРБ				
СРБ				
СРБ	СРБ-20Р 2,3 м			
СРБ				
СРБ				
СРБ	СРБ-20Р 0,6 м			
СРБ	СРБ-20Р 1,4 м			
СРБ	СРБ-20Р 3,1 м			
СРБ	СРБ-20Р 4,0 м			
СРБ	СРБ-20Р 1,0 м			

[illegible]

[illegible]

Назва лісництва	Квартали	Характеристика насадження	Найменування шкідників, хвороб та інших причин пошкодження лісу. Час виявлення	Площа охоплена шкідниками та хворобами	Інтенсивність зараження (число шкідників на одиницю виміру, м2, дерево і т.д. Характер пошкодження
1	2	3	4	5	6
Краснодільське	1-3	10Сз/1А С2	Короїд вершинний	1,8	Слабка
	2-4	10Сзк 2/А2	-и-	1,3	Середня
	2-17	10Сзк 1/В2	-и-	1,5	Середня
	4-4	10Сз 2/А2	-и-	0,4	Слабка
	4-22	10Сзк 1/В2	-и-	0,3	Слабка
	4-23	10Сзк 1/В2	-и-	0,6	Слабка
	5-21	10Сз 2/В2	-и-	0,1	Слабка
	7-13	10Сзк 1/В2	-и-	0,6	Слабка
	8-7	10Сзк 2/А2	-и-	0,4	Середня
	10-10	10Сзк 1А/В2	-и-	12,0	Слабка
	10-16	10Сз 1/В2	-и-	0,6	Слабка
	11-22	10Сз 2/А2	-и-	1,0	Слабка
	11-24	10Сз 1/В2	-и-	3,5	Слабка
	11-25	10Сз/А/В2	-и-	0,4	Слабка
	11-34	10Сз 2/А2	-и-	0,4	Слабка
	12-8	7Сз3Сз 1/В2	-и-	2,1	Середня
	12-9	7Сз3Сз 1/В2	-и-	2,2	Середня
	12-10	10Сз 1А/В2	-и-	1,2	Середня
	12-12	10Сз 2/В2	-и-	12,5	Слабка
	12-29	10Сз 1/В2	-и-	0,7	Середня
	13-12	10Сз 1/В2	-и-	1,8	Середня
	13-16	10Сз 1/В3	-и-	0,2	Слабка
	13-22	10Сзк 1/В2	-и-	0,8	Середня
	14-20	6Сз4Сз 2/А2	-и-	2,5	Середня
	15-1	8Сз2Сз 1/В2	-и-	2,1	Середня
	15-6	10Сз 2/А2	-и-	0,5	Середня
	15-9	10Сз 2/А2	-и-	2,1	Середня
	17-32	10Сз 1/В3	-и-	1,2	Слабка
	17-33	10Сз 1/В2	-и-	0,3	Середня
	18-28	10Сз 1/В2	-и-	3,3	Слабка

Необхідні заходи по боротьбі з шкідниками або хворобами	Характер і час проведених заходів і їх ефективність	Вартість проведених робіт (всього на 1 га)	Характер стану по даним останніх спостережень і час їх проведення	Час затухання осередку і його списання
7	8	9	10	11
СРБ	СРБ-20р 1,8 м			
СРБ				
СРБ				
СРБ	СРБ-20р 0,4 м			
СРБ				
СРБ	СРБ-20р 0,6 м			
СРБ				
СРБ				
СРБ				
СРБ				
СРБ	СРБ-20р 0,6 м			
СРБ	СРБ-20р 0,6 м			
СРБ	СРБ-20 3,5 м			
СРБ				
СРБ				
СРБ	СРБ-20р 2,1 м			
СРБ				
СРБ				
СРБ	СРБ-20р 12,5 м СРБ-20р 12,5 м			
СРБ				
СРБ	СРБ-20р 1,2 м			
СРБ				
СРБ				
СРБ				
СРБ				
СРБ	СРБ-20р 0,1 м			
СРБ				
СРБ				
СРБ				
СРБ	СРБ-20р 3,3 м			

Назва лісництва	Квартали	Характеристика насадження	Найменування шкідників, хвороб та інших причин пошкодження лісу. Час виявлення	Площа охоплена шкідниками та хворобами	Інтенсивність зараження (число шкідників на одиницю виміру, м2, дерево і т.д. Характер пошкодження
1	2	3	4	5	6
Крестовирська	19-19	10Сз 1/В2	Коробів вершинний	0,3	Слобка
	20-17	10Сз 1А/В2	- " -	0,3	Слобка
	20-18	10Сз 1А/В2	- " -	0,5	Слобка
	21-8	10Сз 1А/В2	- " -	0,5	Слобка
	22-10	10Сзк 1/2 А2	- " -	1,6	Слобка
	24-5	10Сз 1А/С2	- " -	1,6	- " -
	24-14	10Сз 1/В2	- " -	0,3	- " -
	24-20	10Сз 1/В2	- " -	1,6	- " -
	25-14	10Сзк 1А/В2	- " -	18,5	- " -
	26-1	10Сз 1А/В2	- " -	2,8	- " -
	26-2	8Сз 2Бн 1А/В2	- " -	3,3	- " -
	26-12	9Сз 1АкД 1/В2	- " -	13,5	- " -
	26-15	10Сз 1/В2	- " -	0,6	- " -
	27-5	10Сз 1А/В2	- " -	6,7	- " -
	28-11	9Сз 1АкД 1А/В2	- " -	24,0	- " -
	28-18	10Сз 1А/В2	- " -	3,7	- " -
	33-31	10Сз 1/В2	- " -	1,4	- " -
	34-15	10Сз 1/В3	- " -	0,6	- " -
	34-25	10Сз 2/А2	- " -	2,4	- " -
	35-9	10Сз 1/В2	- " -	0,7	- " -
	35-11	10Сз 2/А2	- " -	1,7	- " -
	35-25	10Сзк 1А/В2	- " -	2,1	- " -
	42-5	10Сзк 1/В2	- " -	5,8	- " -
	51-29	10Сзк 1/В2	- " -	9,0	Середня
	59-31	10Сз 1/В2	- " -	0,5	Слобка
	61-12	10Сз 1А/С2	- " -	1,0	Середня
	61-24	10Сз 1А/В2	- " -	0,9	Слобка
	61-28	10Сзк 1/В2	- " -	5,7	- " -
	61-32	9Сз 1Вз 1А/В2	- " -	4,2	- " -
	62-9	9Сз 1Вз 1А/С2	- " -	0,7	- " -

Необхідні заходи по боротьбі з шкідниками або хворобами	Характер і час проведених заходів і їх ефективність	Вартість проведених робіт (всього на 1 га)	Характер стану по даним останніх спостережень і час їх проведення	Час затухання осередку і його списання
7	8	9	10	11
СРБ	СРБ-20P 0,3 м			
СРБ				
СРБ				
СРБ	СРБ-20P 0,5 м			
СРБ				
СРБ	СРБ-20P 1,6 м			
СРБ	СРБ-20P 0,3 м			
СРБ	САР-20P 1,5 м			
СРБ	СРБ-20P 6,9 м СРБ-20P 10,9 м			
СРБ				
СРБ				
СРБ	СРБ-20P 11,8 м САР-20P 1,7 м			
СРБ				
СРБ	СРБ-20P 6,7 м СРБ-20P 12,2 м			
СРБ	СРБ-20P 4,5 м САР-20P 2,3 м			
СРБ	СРБ-20P 3,7 м			
СРБ	СРБ-20P 1,4 м			
СРБ				
СРБ	СРБ-20P 2,4 м			
СРБ				
СРБ				
СРБ				
СРБ				
СРБ				
СРС	СРБ-20P 0,5 м			
СРБ				
СРБ				
СРБ	САР-20P 2,3 м			
СРБ	СРБ-20P 2,6 м СРБ - 20P 1,1 м САР - 0,8 м			
СРБ				

Назва лісництва	Квартали	Характеристика насаджень	Найменування шкідників, хвороб та інших причин пошкодження лісу. Час виявлення	Площа охоплена шкідниками та хворобами	Інтенсивність зараження (число шкідників на одиницю виміру, м2, дерево і т.д. Характер пошкодження)
1	2	3	4	5	6
Краснодірське	62-17	7С3302/1АС2	Корітв'єр	3,4	Слобко
	62-26	9С103/1АС3	-и-	2,4	Слобко
	62-28	9С103/1/С2	-и-	1,2	Арефя
	62-30	10С11А/С2	-и-	2,5	Слобко
	63-18	10С11А/С2	-и-	4,8	Слобко
	63-24	10С11А/С2	-и-	0,4	Слобко
	65-5	10С11А/С2	-и-	4,0	Слобко
	65-11	10С11/В2	-и-	0,4	Слобко
	66-2	10С11А/С2	-и-	18,3	Слобко
	66-32	10С11А/С2	-и-	1,7	Слобко
	66-35	10С11/В2	-и-	2,7	Слобко
Краснодірське	59-18	10С11/С2	Потеряний ряс дуба	5,8	Слобко
	37-22	10С11 3/В3	-и-	0,1	Арефя
	50-18	10С11 3/С4	-и-	2,2	Слобко
	52-25	10С11 3/В3	-и-	0,7	Арефя
				8,8 га	
Краснодірське	36-4	9Бп10с 2/В3	Губка береза	5,4	Слобко
	38-13	10Бп 2/В3	-и-	4,2	Слобко
	40-8	10Бп 2/В3	-и-	0,5	Слобко
				10,1	
За мисок на 01.01.2021р. Середній шкідник					
Шкідники лісу Верхівковий корітв'єр - 63га.					
Потеряний ряс дуба - 6га. Березова					

Назва лісництва	Квартали	Характеристика насадження	Найменування шкідників, хвороб та інших причин пошкодження лісу. Час виявлення	Площа охоплена шкідниками та хворобами	Інтенсивність зараження (число шкідників на одиницю виміру, м2, дерево і т.д. Характер пошкодження
1	2	3	4	5	6
Краснобірська	5-8	8Сз22м+Бп/1	Вороб'ї вершин	1,4	Слабке
	17-13	10Сз+Бп/2	-и-	2,1	Середнє
	17-20	10Сз/2	-и-	9,0	Слабке
	18-11	10Сз/1	-и-	6,1	Слабке
	20-1	10Сз/2	-и-	6,5	Слабке
	20-3	10Сз/1	-и-	5,0	Слабке
	27-5	10Сз+Бп/14	-и-	6,7	Середнє
	28-1	8Сз14КБ/1	-и-	4,2	Слабке
	30-5	10Сз+Бп/1	-и-	2,8	Середнє
	31-8	10Сз/1	-и-	7,0	Слабке
	2-8	10Сз+Бп/2	-и-	1,5	Сильне
	4-7	10Сз+Бп/1	-и-	1,4	Середнє
	8-3	8Сз1Бп+СД/2	-и-	0,5	Середнє
	9-1	10Сз+Бп/1	-и-	0,3	Середнє
	10-12	10Сз/14	-и-	0,3	Середнє
	11-16	10Сз/1	-и-	1,1	Слабке
	12-8	7Сз3Сз/1	-и-	2,1	Слабке
	12-8	7Сз3Сз+Бп+Бп/1	-и-	2,2	Слабке
	12-36	8Сз2Сз+Бп+Бп/1	-и-	2,5	Слабке
	13-1	10Сз/1	-и-	13,7	Слабке
	14-5	10Сз/2	-и-	1,5	Слабке
	14-8	10Сз/2	-и-	4,2	Слабке
	15-1	8Сз2Сз/1	-и-	2,1	Слабке
	24-14	10Сз/1	-и-	0,3	Середнє
	28-7	8Сз/14+Бп/14	-и-	6,0	Середнє
	31-16	10Сз/1	-и-	10,0	Середнє
	33-22	10Сз/1	-и-	0,4	Слабке
	34-7	10Сз/1	-и-	3,6	Середнє
	39-25	10Сз/2	-и-	2,4	Середнє
	35-1	10Сз/1	-и-	5,5	Слабке

Необхідні заходи по боротьбі з шкідниками або хворобами	Характер і час проведених заходів і їх ефективність	Вартість проведених робіт (всього на 1 га)	Характер стану по даним останніх спостережень і час їх проведення	Час затухання осередку і його списання
7	8	9	10	11
СРВ	СРВ-21р-1,4 _{me}			
СРВ	СРВ-21р-2,1			
СРВ	СРВ-21р-9,0			
СРВ	СРВ-21р-6,1			
СРВ	СРВ-21р 6,5			
СРВ	СРВ-21р 5,0			
СРВ	СРВ-21р 6,7			
СРВ	СРВ-21р 4,2			
СРВ	СРВ-21 2,8			
СРВ	СРВ-21 7,0			
СРВ	СРВ-21 1,5			
СРВ	СРВ-21 1,4			
СРВ	СРВ-21 0,5			
СРВ	СРВ-21 0,3			
СРВ	СРВ-21 0,3			
СРВ	СРВ-21 1,1			
СРВ	СРВ-21 2,1			
СРВ	СРВ-21 2,2			
СРВ	СРВ-21 2,5			
СРВ	СРВ-21 13,7			
СРВ	СРВ-21 1,8			
СРВ	СРВ-21 4,2			
СРВ	СРВ-21 2,1			
СРВ	СРВ-21 0,3			
СРВ	СРВ-21 6,0			
СРВ	СРВ-21 10,0			
СРВ	СРВ-21 0,4			
СРВ	СРВ-21 3,6			
СРВ	СРВ-21 2,4			
СРВ	СРВ-21 5,5			

[illegible]

Додаток 2
до Санітарних правил

ПОВІДОМЛЕННЯ
про появу ознак погіршення санітарного стану лісових насаджень

Житомирська область
(Автономна Республіка Крим, область)

ДП "Радомишльське ЛМГ
(найменування власника лісів, постійного лісокористувача)

Лісництво Поташнянське урочище ---
квартал № 2 виділ № 21 ділянка № --- площа 0,9 гектарів

Таксаційна характеристика насадження

Склад 80% дуб + 20% береза, вік 85 років, бонітет 1, середній діаметр 32 сантиметрів, середня висота 28 метрів, повнота 0,7, тип лісу БЗДС, рельєф Рівнинний, експозиція ---, ґрунт дерново підзолистий, підріст ---, підлісок ---

Лісопатологічна характеристика насадження

Вид пошкодження насадження (лісова пожежа, буревій, сніголам, обледеніння, відмирання та всихання дерев, захаращеність, об'їдання шкідниками хвої/листя, наявність гусені, масовий літ метеликів, опадання хвої/листя, відлущення кори на стовбурах та інші ознаки, не характерні для нормального стану дерев)

Відмирання та всихання дерев

Ступінь пошкодження, ураження: слабке
(поодинокі, слабке, середнє, сильне)

Вид розподілу пошкоджених дерев: груповий
(поодинокі, груповий, куртинний)

Обсяг ушкодженої деревини на 1 гектарі (окомірно) 19 куб. метрів, у тому числі сухостійної 17 куб. метрів

Ознаки погіршення стану лісових насаджень виявив:

Ст. Майстер лісу --- Прокопенко С.Ю.
(посада) (підпис) (ініціали та прізвище)

11 01 2021 року

Лісничий --- Целованський Ю.А.
(лісничий (помічник лісничого) (підпис) (ініціали та прізвище)

12 01 2021 року

Висновок інженера відділу (сектору) охорони і захисту лісу державного лісогосподарського (лісомисливського) підприємства або представника державного спеціалізованого лісозахисного підприємства щодо необхідності здійснення лісозахисних чи інших заходів з поліпшення санітарного стану лісів за результатами огляду санітарного стану лісової ділянки:

Потребує проведення СРВ

Інженер ЗЛ --- Бовкун В.М.
(посада) (підпис) (ініціали та прізвище)

13 01 2021 року

Додаток 2
до Санітарних правил

ПОВІДОМЛЕННЯ
про появу ознак погіршення санітарного стану лісових насаджень

Житомирська область
(Автономна Республіка Крим, область)

ДП "Радомишльське ЛМГ
(найменування власника лісів, постійного лісокористувача)

Лісництво Поташнянське урочище ---
квартал № 7 виділ № 1 ділянка № --- площа 0,1 гектарів

Таксаційна характеристика насадження

Склад 100% + бк, вік 81 років, бонітет 1, середній діаметр 36 сантиметрів,
середня висота 25 метрів, повнота 0,5, тип лісу бк, рельєф Рівнинний,
експозиція ---, ґрунт дерново підзолистий, підріст ---, підлісок ---

Лісопатологічна характеристика насадження

Вид пошкодження насадження (лісова пожежа, буревій, сніголам, обледеніння, відмирання та всихання дерев, захаращеність, об'їдання шкідниками хвої/листя, наявність гусені, масовий літ метеликів, опадання хвої/листя, відлущення кори на стовбурах та інші ознаки, не характерні для нормального стану дерев)

Відмирання та всихання дерев

Ступінь пошкодження, ураження: слабке
(поодинокі, слабке, середнє, сильне)

Вид розподілу пошкоджених дерев: груповий
(поодинокі, груповий, куртинний)

Обсяг ушкодженої деревини на 1 гектарі (околірно) 18 куб. метрів,
у тому числі сухостійної 16 куб. метрів

Ознаки погіршення стану лісових насаджень виявив:

Ст. Майстер лісу --- --- Прокопенко С.Ю.
(посада) (підпис) (ініціали та прізвище)

11 01 2021 року

Лісничий --- --- Целованський Ю.А.
(лісничий (помічник лісничого)) (підпис) (ініціали та прізвище)

12 01 2021 року

Висновок інженера відділу (сектору) охорони і захисту лісу державного лісогосподарського (лісомисливського) підприємства або представника державного спеціалізованого лісозахисного підприємства щодо необхідності здійснення лісозахисних чи інших заходів з поліпшення санітарного стану лісів за результатами огляду санітарного стану лісової ділянки:

Потребує проведення СРВ (всіх корог)

Інженер ЗЛ --- --- Бовкун В.М.
(посада) (підпис) (ініціали та прізвище)

13 01 2021 року

Додаток 2
до Санітарних правил

ПОВІДОМЛЕННЯ
про появу ознак погіршення санітарного стану лісових насаджень

Житомирська область
(Автономна Республіка Крим, область)

ДП "Радомишльське ЛМГ
(найменування власника лісів, постійного лісокористувача)

Лісництво Поташнянське урочище ----
квартал № 7 виділ № 18 ділянка № ----- площа 11 гектарів

Таксаційна характеристика насаджень

Склад 10С3+13, вік 66 років, бонітет 1, середній діаметр 28 сантиметрів, середня висота 23 метрів, повнота 0.7, тип лісу ВЛДС, рельєф Рівнинний, експозиція -----, ґрунт дерново підзолисті, підріст -----, підлісок -----

Лісопатологічна характеристика насаджень

Вид пошкодження насаджень (лісова пожежа, буревій, сніголам, обледеніння, відмирання та всихання дерев, захаращеність, об'їдання шкідниками хвої/листя, наявність гусені, масовий літ метеликів, опадання хвої/листя, відлущення кори на стовбурах та інші ознаки, не характерні для нормального стану дерев)

Відмирання та всихання дерев

Ступінь пошкодження, ураження: слабке
(поодинокі, слабке, середнє, сильне)

Вид розподілу пошкоджених дерев: груповий
(поодинокий, груповий, куртинний)

Обсяг ушкодженої деревини на 1 гектарі (окомірно) 10 куб. метрів, у тому числі сухостійної 19 куб. метрів

Ознаки погіршення стану лісових насаджень виявив:

Ст. Майстер лісу ----- Прокопенко С.Ю.
(посада) (підпис) (ініціали та прізвище)

11 01 2021 року
Лісничий ----- Целованський Ю.А.
(лісничий (помічник лісничого) (підпис) (ініціали та прізвище)

12 01 2021 року

Висновок інженера відділу (сектору) охорони і захисту лісу державного лісогосподарського (лісомисливського) підприємства або представника державного спеціалізованого лісозахисного підприємства щодо необхідності здійснення лісозахисних чи інших заходів з поліпшення санітарного стану лісів за результатами огляду санітарного стану лісової ділянки:
Потребує проведення СРВ -----

Інженер ЗЛ ----- Бовкун В.М.
(посада) (підпис) (ініціали та прізвище)

13 01 2021 року

Додаток 2
до Санітарних правил

ПОВІДОМЛЕННЯ
про появу ознак погіршення санітарного стану лісових насаджень

Житомирська область

(Автономна Республіка Крим, область)

ДП "Радомишльське ЛМГ

(найменування власника лісів, постійного лісокористувача)

Лісництво Поташнянське

квартал № 7

виділ № 19

урочище ---

ділянка № ---

площа 45 гектарів

Таксаційна характеристика насадження

Склад 6С32131515, вік 85 років, бонітет 1, середній діаметр 36 сантиметрів, середня висота 25 метрів, повнота 0,7, тип лісу В20С, рельєф Рівнинний, експозиція ---, ґрунт дерново підзолистий, підріст ---, підлісок ---

Лісопатологічна характеристика насадження

Вид пошкодження насадження (лісова пожежа, буревій, сніголам, обледеніння, відмирання та всихання дерев, захаращеність, об'їдання шкідниками хвої/листя, наявність гусені, масовий літ метеликів, опадання хвої/листя, відлучення кори на стовбурах та інші ознаки, не характерні для нормального стану дерев)

Відмирання та всихання дерев

Ступінь пошкодження, ураження: слабке

(поодинокі, слабке, середнє, сильне)

Вид розподілу пошкоджених дерев: груповий

(поодинокий, груповий, куртинний)

Обсяг ушкодженої деревини на 1 гектарі (окомірно) 22 куб. метрів, у тому числі сухостійної 10 куб. метрів

Ознаки погіршення стану лісових насаджень виявив:

Ст. Майстер лісу

(посада)

11 01 2021 року

Лісничий

(лісничий (помічник лісничого)

12 01 2021 року

[Підпис]
(підпис)

[Підпис]
(підпис)

Прокопенко С.Ю.

(ініціали та прізвище)

Целованський Ю.А.

(ініціали та прізвище)

Висновок інженера відділу (сектору) охорони і захисту лісу державного лісогосподарського (лісомисливського) підприємства або представника державного спеціалізованого лісозахисного підприємства щодо необхідності здійснення лісозахисних чи інших заходів з поліпшення санітарного стану лісів за результатами огляду санітарного стану лісової ділянки:

Потребує проведення СРВ

Інженер ЗЛ

(посада)

13 01 2021 року

[Підпис]
(підпис)

Бовкун В.М.

(ініціали та прізвище)

Додаток 2
до Санітарних правил

ПОВІДОМЛЕННЯ
про появу ознак погіршення санітарного стану лісових насаджень

Житомирська область
(Автономна Республіка Крим, область)

ДП "Радомишльське ЛМГ
(найменування власника лісів, постійного лісокористувача)

Лісництво Поташнянське урочище ----
квартал № 11 виділ № 25 ділянка № ----- площа 16 гектарів

Таксаційна характеристика насаджень

Склад 10С3+43, вік 95 років, бонітет 1, середній діаметр 40 сантиметрів, середня висота 29 метрів, повнота 0,6, тип лісу Б30С, рельєф Рівнинний, експозиція -----, ґрунт дерново підзолисті, підріст -----, підлісок -----

Лісопатологічна характеристика насаджень

Вид пошкодження насаджень (лісова пожежа, буревій, сніголам, обледеніння, відмирання та всихання дерев, захаращеність, об'їдання шкідниками хвої/листя, наявність гусені, масовий літ метеликів, опадання хвої/листя, відлущення кори на стовбурах та інші ознаки, не характерні для нормального стану дерев)

Відмирання та всихання дерев

Ступінь пошкодження, ураження: саабке
(поодинокі, слабке, середнє, сильне)

Вид розподілу пошкоджених дерев: груповий
(поодинокий, груповий, куртинний)

Обсяг ушкодженої деревини на 1 гектарі (окомірно) 20 куб. метрів, у тому числі сухостійної 18 куб. метрів

Ознаки погіршення стану лісових насаджень виявив:

Ст. Майстер лісу ----- Прокопенко С.Ю.
(посада) (підпис) (ініціали та прізвище)

11 01 2021 року

Лісничий ----- Целованський Ю.А.
(лісничий (помічник лісничого) (підпис) (ініціали та прізвище)

12 01 2021 року

Висновок інженера відділу (сектору) охорони і захисту лісу державного лісгосподарського (лісомисливського) підприємства або представника державного спеціалізованого лісозахисного підприємства щодо необхідності здійснення лісозахисних чи інших заходів з поліпшення санітарного стану лісів за результатами огляду санітарного стану лісової ділянки:

Потребує проведення СРВ

Інженер ЗЛ ----- Бовкун В.М.
(посада) (підпис) (ініціали та прізвище)

13 01 2021 року

Додаток 2
до Санітарних правил

ПОВІДОМЛЕННЯ
про появу ознак погіршення санітарного стану лісових насаджень

Житомирська область
(Автономна Республіка Крим, область)

ДП "Радомишльське ЛМГ
(найменування власника лісів, постійного лісокористувача)

Лісництво Поташнянське урочище ----
квартал № 11 виділ № 26 ділянка № ----- площа 17 гектарів

Таксаційна характеристика насаджень

Склад 100% + 1%, вік 96 років, бонітет 1, середній діаметр 36 сантиметрів, середня висота 28 метрів, повнота 0.7, тип лісу ВЛДС, рельєф Рівнинний, експозиція -----, ґрунт дерново підзолисті, підріст -----, підлісок -----

Лісопатологічна характеристика насаджень

Вид пошкодження насаджень (лісова пожежа, буревій, сніголам, обледеніння, відмирання та всихання дерев, захаращеність, об'їдання шкідниками хвої/листя, наявність гусені, масовий літ метеликів, опадання хвої/листя, відлущення кори на стовбурах та інші ознаки, не характерні для нормального стану дерев)

Відмирання та всихання дерев

Ступінь пошкодження, ураження: слабке
(поодинокі, слабке, середнє, сильне)

Вид розподілу пошкоджених дерев: груповий
(поодинокий, груповий, куртинний)

Обсяг ушкодженої деревини на 1 гектарі (окомірно) 18 куб. метрів, у тому числі сухостійної 16 куб. метрів

Ознаки погіршення стану лісових насаджень виявив:

Ст. Майстер лісу ----- Прокопенко С.Ю.
(посада) (підпис) (ініціали та прізвище)

11 01 2021 року

Лісничий ----- Целованський Ю.А.
(лісничий (помічник лісничого) (підпис) (ініціали та прізвище)

12 01 2021 року

Висновок інженера відділу (сектору) охорони і захисту лісу державного лісогосподарського (лісомисливського) підприємства або представника державного спеціалізованого лісозахисного підприємства щодо необхідності здійснення лісозахисних чи інших заходів з поліпшення санітарного стану лісів за результатами огляду санітарного стану лісової ділянки:

Потребує проведення СРВ Верх коріг.

Інженер ЗЛ ----- Бовкун В.М.
(посада) (підпис) (ініціали та прізвище)

13 01 2021 року

Додаток 2
до Санітарних правил

ПОВІДОМЛЕННЯ
про появу ознак погіршення санітарного стану лісових насаджень

Житомирська область
(Автономна Республіка Крим, область)

ДП "Радомишльське ЛМГ
(найменування власника лісів, постійного лісокористувача)

Лісництво Поташнянське урочище ----
квартал № 12 виділ № 7 ділянка № ----- площа 1,9 гектарів

Таксаційна характеристика насаджень

Склад 100% + 13, вік 46 років, бонітет 1, середній діаметр 36 сантиметрів, середня висота 28 метрів, повнота 0,6, тип лісу БДДС, рельєф Рівнинний, експозиція -----, ґрунт дерново підзолисті, підріст -----, підлісок -----

Лісопатологічна характеристика насаджень

Вид пошкодження насаджень (лісова пожежа, буревій, сніголам, обледеніння, відмирання та всихання дерев, захаращеність, об'їдання шкідниками хвої/листя, наявність гусені, масовий літ метеликів, опадання хвої/листя, відлущення кори на стовбурах та інші ознаки, не характерні для нормального стану дерев)

Відмирання та всихання дерев

Ступінь пошкодження, ураження: слабке
(поодинокі, слабке, середнє, сильне)

Вид розподілу пошкоджених дерев: груповий
(поодинокі, груповий, куртинний)

Обсяг ушкодженої деревини на 1 гектарі (окомірно) 22 куб. метрів, у тому числі сухостійної 20 куб. метрів

Ознаки погіршення стану лісових насаджень виявив:

Ст. Майстер лісу ----- Прокопенко С.Ю.
(посада) (підпис) (ініціали та прізвище)

11 01 2021 року

Лісничий ----- Целованський Ю.А.
(лісничий (помічник лісничого) (підпис) (ініціали та прізвище)

12 01 2021 року

Висновок інженера відділу (сектору) охорони і захисту лісу державного лісогосподарського (лісомисливського) підприємства або представника державного спеціалізованого лісозахисного підприємства щодо необхідності здійснення лісозахисних чи інших заходів з поліпшення санітарного стану лісів за результатами огляду санітарного стану лісової ділянки:

Потребує проведення СРВ

Інженер ЗЛ ----- Бовкун В.М.
(посада) (підпис) (ініціали та прізвище)

13 01 2021 року

Додаток 2
до Санітарних правил

ПОВІДОМЛЕННЯ
про появу ознак погіршення санітарного стану лісових насаджень

Житомирська область
(Автономна Республіка Крим, область)

ДП "Радомишльське ЛМГ
(найменування власника лісів, постійного лісокористувача)

Лісництво Поташнянське урочище ---
квартал № 12 виділ № 11 ділянка № --- площа 5,1 гектарів

Таксаційна характеристика насадження

Склад 8С3243, вік 101 років, бонітет 1, середній діаметр 40 сантиметрів, середня висота 29 метрів, повнота 0,6, тип лісу Б20С, рельєф Рівнинний, експозиція ---, ґрунт дерново підзолистий, підріст ---, підлісок ---

Лісопатологічна характеристика насадження

Вид пошкодження насадження (лісова пожежа, буревій, сніголам, обледеніння, відмирання та всихання дерев, захаращеність, об'їдання шкідниками хвої/листя, наявність гусені, масовий літ метеликів, опадання хвої/листя, відлущення кори на стовбурах та інші ознаки, не характерні для нормального стану дерев)

Відмирання та всихання дерев

Ступінь пошкодження, ураження: середнє
(поодинокі, слабке, середнє, сильне)

Вид розподілу пошкоджених дерев: груповий
(поодинокі, груповий, куртинний)

Обсяг ушкодженої деревини на 1 гектарі (окомірно) 20 куб. метрів, у тому числі сухостійної 19 куб. метрів

Ознаки погіршення стану лісових насаджень виявив:

Ст. Майстер лісу --- Прокіпенко С.Ю.
(посада) (підпис) (ініціали та прізвище)

11 01 2021 року

Лісничий --- Целованський Ю.А.
(лісничий (помічник лісничого) (підпис) (ініціали та прізвище)

12 01 2021 року

Висновок інженера відділу (сектору) охорони і захисту лісу державного лісогосподарського (лісомисливського) підприємства або представника державного спеціалізованого лісозахисного підприємства щодо необхідності здійснення лісозахисних чи інших заходів з поліпшення санітарного стану лісів за результатами огляду санітарного стану лісової ділянки:

Потребує проведення СРВ

Інженер ЗЛ --- Бовкун В.М.
(посада) (підпис) (ініціали та прізвище)

13 01 2021 року

Додаток 2
до Санітарних правил

ПОВІДОМЛЕННЯ
про появу ознак погіршення санітарного стану лісових насаджень

Житомирська область
(Автономна Республіка Крим, область)

ДП "Радомишльське ЛМГ
(найменування власника лісів, постійного лісокористувача)

Лісництво Поташнянське урочище ----
квартал № 13 виділ № 9 ділянка № ----- площа 21 гектарів

Таксаційна характеристика насадження

Склад 100% + 5%, вік 59 років, бонітет 1, середній діаметр 24 сантиметрів,
середня висота 22 метрів, повнота 0.75, тип лісу ВЛДС, рельєф Рівнинний,
експозиція -----, ґрунт дерново підзолисті, підріст -----, підлісок -----

Лісопатологічна характеристика насадження

Вид пошкодження насадження (лісова пожежа, буревій, сніголам, обледеніння, відмирання та всихання дерев, захаращеність, об'їдання шкідниками хвої/листя, наявність гусені, масовий літ метеликів, опадання хвої/листя, відлущення кори на стовбурах та інші ознаки, не характерні для нормального стану дерев)

Відмирання та всихання дерев

Ступінь пошкодження, ураження: середнє
(поодинокі, слабке, середнє, сильне)

Вид розподілу пошкоджених дерев: груповий
(поодинокі, груповий, куртинний)

Обсяг ушкодженої деревини на 1 гектарі (окомірно) 18 куб. метрів,
у тому числі сухостійної 16 куб. метрів

Ознаки погіршення стану лісових насаджень виявив:

Ст. Майстер лісу ----- Прокопенко С.Ю.
(посада) (підпис) (ініціали та прізвище)

11 01 2021 року

Лісничий ----- Целованський Ю.А.
(лісничий (помічник лісничого) (підпис) (ініціали та прізвище)

12 01 2021 року

Висновок інженера відділу (сектору) охорони і захисту лісу державного лісгосподарського (лісомисливського) підприємства або представника державного спеціалізованого лісозахисного підприємства щодо необхідності здійснення лісозахисних чи інших заходів з поліпшення санітарного стану лісів за результатами огляду санітарного стану лісової ділянки:

Потребує проведення СРВ

Інженер ЗЛ ----- Бовкун В.М.
(посада) (підпис) (ініціали та прізвище)

13 01 2021 року

Додаток 2
до Санітарних правил

ПОВІДОМЛЕННЯ
про появу ознак погіршення санітарного стану лісових насаджень

Житомирська область

(Автономна Республіка Крим, область)

ДП "Радомишльське ЛМГ

(найменування власника лісів, постійного лісокористувача)

Лісництво Поташнянське

урочище ---

квартал № 17

виділ № 28

ділянка № ---

площа 1,5 гектарів

Таксаційна характеристика насадження

Склад 70% 13154, вік 90 років, бонітет 1, середній діаметр 56 сантиметрів, середня висота 27 метрів, повнота 0,6, тип лісу В300, рельєф Рівнинний, експозиція ---, ґрунт дерново підзолистий, підріст ---, підлісок ---

Лісопатологічна характеристика насадження

Вид пошкодження насадження (лісова пожежа, буревій, сніголам, обледеніння, відмирання та всихання дерев, захаращеність, об'їдання шкідниками хвої/листя, наявність гусені, масовий літ метеликів, опадання хвої/листя, відлущення кори на стовбурах та інші ознаки, не характерні для нормального стану дерев)

Відмирання та всихання дерев

Ступінь пошкодження, ураження: слабке
(поодинокі, слабке, середнє, сильне)

Вид розподілу пошкоджених дерев: груповий
(поодинокі, груповий, куртинний)

Обсяг ушкодженої деревини на 1 гектарі (окомірно) 20 куб. метрів, у тому числі сухостійної 18 куб. метрів

Ознаки погіршення стану лісових насаджень виявив:

Ст. Майстер лісу

(посада)

(підпис)

Прокопенко С.Ю.

(ініціали та прізвище)

11 01 2021 року

Лісничий

(лісничий (помічник лісничого)

(підпис)

Целованський Ю.А.

(ініціали та прізвище)

12 01 2021 року

Висновок інженера відділу (сектору) охорони і захисту лісу державного лісгосподарського (лісомисливського) підприємства або представника державного спеціалізованого лісозахисного підприємства щодо необхідності здійснення лісозахисних чи інших заходів з поліпшення санітарного стану лісів за результатами огляду санітарного стану лісової ділянки:

Потребує проведення СРВ

Інженер ЗЛ

(посада)

(підпис)

Бовкун В.М.

(ініціали та прізвище)

13 01 2021 року

Додаток 2
до Санітарних правил

ПОВІДОМЛЕННЯ
про появу ознак погіршення санітарного стану лісових насаджень

Житомирська область
(Автономна Республіка Крим, область)

ДП "Радомишльське ЛМГ
(найменування власника лісів, постійного лісокористувача)

Лісництво Поташнянське урочище ----
квартал № 33 виділ № 5 ділянка № ----- площа 110 гектарів

Таксаційна характеристика насадження

Склад 7С₃5В₂+5П, вік 70 років, бонітет 1, середній діаметр 30 сантиметрів, середня висота 25 метрів, повнота 04, тип лісу ВЛДС, рельєф Рівнинний, експозиція -----, ґрунт дерново підзолисті, підріст -----, підлісок -----

Лісопатологічна характеристика насадження

Вид пошкодження насадження (лісова пожежа, буревій, сніголам, обледеніння, відмирання та всихання дерев, захаращеність, об'їдання шкідниками хвої/листя, наявність гусені, масовий літ метеликів, опадання хвої/листя, відлущення кори на стовбурах та інші ознаки, не характерні для нормального стану дерев)

Відмирання та всихання дерев

Ступінь пошкодження, ураження: слабке
(поодинокі, слабке, середнє, сильне)

Вид розподілу пошкоджених дерев: груповий
(поодинокий, груповий, куртинний)

Обсяг ушкодженої деревини на 1 гектарі (околірно) 18 куб. метрів, у тому числі сухостійної 15 куб. метрів

Ознаки погіршення стану лісових насаджень виявив:

Ст. Майстер лісу ----- Василенко В.В.
(посада) (підпис) (ініціали та прізвище)

11 01 2021 року

Лісничий ----- Целованський Ю.А.
(лісничий (помічник лісничого) (підпис) (ініціали та прізвище)

12 01 2021 року

Висновок інженера відділу (сектору) охорони і захисту лісу державного лісогосподарського (лісомисливського) підприємства або представника державного спеціалізованого лісозахисного підприємства щодо необхідності здійснення лісозахисних чи інших заходів з поліпшення санітарного стану лісів за результатами огляду санітарного стану лісової ділянки:

Потребує проведення СРВ (верх. корінь)

Інженер ЗЛ ----- Бовкун В.М.
(посада) (підпис) (ініціали та прізвище)

13 01 2021 року

Додаток 2
до Санітарних правил

ПОВІДОМЛЕННЯ
про появу ознак погіршення санітарного стану лісових насаджень

Житомирська область
(Автономна Республіка Крим, область)

ДП "Радомишльське ЛМГ
(найменування власника лісів, постійного лісокористувача)

Лісництво Поташнянське урочище ----
квартал № 38 виділ № 27 ділянка № ----- площа 0,9 гектарів

Таксаційна характеристика насадження

Склад 9Сзк 1Вз, вік 76 років, бонітет 1, середній діаметр 30 сантиметрів, середня висота 26 метрів, повнота 0,7, тип лісу БЗ, рельєф Рівнинний, експозиція -----, ґрунт дерново підзолисті, підріст -----, підлісок -----

Лісопатологічна характеристика насадження

Вид пошкодження насадження (лісова пожежа, буревій, сніголам, обледеніння, відмирання та всихання дерев, захаращеність, об'їдання шкідниками хвої/листя, наявність гусені, масовий літ метеликів, опадання хвої/листя, відлущення кори на стовбурах та інші ознаки, не характерні для нормального стану дерев)

Відмирання та всихання дерев

Ступінь пошкодження, ураження: середнє
(поодинокі, слабке, середнє, сильне)

Вид розподілу пошкоджених дерев: груповий
(поодинокі, груповий, куртинний)

Обсяг ушкодженої деревини на 1 гектарі (окомірно) 22 куб. метрів, у тому числі сухостійної 20 куб. метрів

Ознаки погіршення стану лісових насаджень виявив:

Ст. Майстер лісу ----- Прокопенко С.Ю.
(посада) (підпис) (ініціали та прізвище)

11 01 2021 року

Лісничий ----- Целованський Ю.А.
(лісничий (помічник лісничого) (підпис) (ініціали та прізвище)

12 01 2021 року

Висновок інженера відділу (сектору) охорони і захисту лісу державного лісогосподарського (лісомисливського) підприємства або представника державного спеціалізованого лісозахисного підприємства щодо необхідності здійснення лісозахисних чи інших заходів з поліпшення санітарного стану лісів за результатами огляду санітарного стану лісової ділянки:

Потребує проведення СРВ

Інженер ЗЛ ----- Бовкун В.М.
(посада) (підпис) (ініціали та прізвище)

13 01 2021 року

Додаток 2
до Санітарних правил

ПОВІДОМЛЕННЯ
про появу ознак погіршення санітарного стану лісових насаджень

Житомирська область
(Автономна Республіка Крим, область)

ДП "Радомишльське ЛМГ
(найменування власника лісів, постійного лісокористувача)

Лісництво Поташнянське урочище ----
квартал № 43 виділ № 14 ділянка № ----- площа 28 гектарів

Таксаційна характеристика насаджень

Склад 10С3, вік 61 років, бонітет 1 середній діаметр 22 сантиметрів,
середня висота 21 метрів, повнота 0,45, тип лісу Б2ДС, рельєф Рівнинний,
експозиція -----, ґрунт дерново підзолистий, підріст -----, підлісок -----

Лісопатологічна характеристика насаджень

Вид пошкодження насаджень (лісова пожежа, буревій, сніголам, обледеніння, відмирання та всихання дерев, захаращеність, об'їдання шкідниками хвої/листя, наявність гусені, масовий літ метеликів, опадання хвої/листя, відлущення кори на стовбурах та інші ознаки, не характерні для нормального стану дерев)

Відмирання та всихання дерев

Ступінь пошкодження, ураження: слабке
(поодинокі, слабке, середнє, сильне)

Вид розподілу пошкоджених дерев: груповий
(поодинокі, груповий, куртинний)

Обсяг ушкодженої деревини на 1 гектарі (окомірно) 20 куб. метрів,
у тому числі сухостійної 12 куб. метрів

Ознаки погіршення стану лісових насаджень виявив:

Ст. Майстер лісу ----- Василенко В.В.
(посада) (підпис) (ініціали та прізвище)

11 01 2021 року

Лісничий ----- Целованський Ю.А.
(лісничий (помічник лісничого) (підпис) (ініціали та прізвище)

12 01 2021 року

Висновок інженера відділу (сектору) охорони і захисту лісу державного лісогосподарського (лісомисливського) підприємства або представника державного спеціалізованого лісозахисного підприємства щодо необхідності здійснення лісозахисних чи інших заходів з поліпшення санітарного стану лісів за результатами огляду санітарного стану лісової ділянки:

Потребує проведення СРВ (верх. наріз)

Інженер ЗЛ ----- Бовкун В.М.
(посада) (підпис) (ініціали та прізвище)

13 01 2021 року

Додаток 2
до Санітарних правил

ПОВІДОМЛЕННЯ
про появу ознак погіршення санітарного стану лісових насаджень

Житомирська область

(Автономна Республіка Крим, область)

ДП "Радомишльське ЛМГ

(найменування власника лісів, постійного лісокористувача)

Лісництво Поташнянське

квартал № 43

виділ № 30

урочище ---

ділянка № --- площа 0,3 гектарів

Таксаційна характеристика насадження

Склад 8 С₂ 2₂, вік 100 років, бонітет 1, середній діаметр 48 сантиметрів, середня висота 30 метрів, повнота 0,6, тип лісу В3ДС, рельєф Рівнинний, експозиція ---, ґрунт дерново підзолистий, підріст ---, підлісок ---

Лісопатологічна характеристика насадження

Вид пошкодження насадження (лісова пожежа, буревій, сніголам, обледеніння, відмирання та всихання дерев, захаращеність, об'їдання шкідниками хвої/листя, наявність гусені, масовий літ метеликів, опадання хвої/листя, відлущення кори на стовбурах та інші ознаки, не характерні для нормального стану дерев)

Відмирання та всихання дерев

Ступінь пошкодження, ураження: середнє

(поодинокі, слабке, середнє, сильне)

Вид розподілу пошкоджених дерев: груповий

(поодинокий, груповий, куртинний)

Обсяг ушкодженої деревини на 1 гектарі (окомірно) 18 куб. метрів, у тому числі сухостійної 16 куб. метрів

Ознаки погіршення стану лісових насаджень виявив:

Ст. Майстер лісу

(посада)

11 01 2021 року

Лісничий

(лісничий (помічник лісничого)

12 01 2021 року

[підпис]
(підпис)

Василенко В.В.

(ініціали та прізвище)

[підпис]
(підпис)

Целованський Ю.А.

(ініціали та прізвище)

Висновок інженера відділу (сектору) охорони і захисту лісу державного лісогосподарського (лісомисливського) підприємства або представника державного спеціалізованого лісозахисного підприємства щодо необхідності здійснення лісозахисних чи інших заходів з поліпшення санітарного стану лісів за результатами огляду санітарного стану лісової ділянки:

Потребує проведення СРВ (верх. корінь)

Інженер ЗЛ

(посада)

13 01 2021 року

[підпис]
(підпис)

Бовкун В.М.

(ініціали та прізвище)

Додаток 2
до Санітарних правил

ПОВІДОМЛЕННЯ
про появу ознак погіршення санітарного стану лісових насаджень

Житомирська область
(Автономна Республіка Крим, область)

ДП "Радомишльське ЛМГ
(найменування власника лісів, постійного лісокористувача)

Лісництво Поташнянське урочище ----
квартал № 43 виділ № 31 ділянка № ----- площа 0,6 гектарів

Таксаційна характеристика насадження

Склад 10С₃+Бп, вік 59 років, бонітет 14 середній діаметр 28 сантиметрів,
середня висота 26 метрів, повнота 0,6, тип лісу БЗДС, рельєф Рівнинний,
експозиція -----, ґрунт дерново підзолисті, підріст -----, підлісок -----

Лісопатологічна характеристика насадження

Вид пошкодження насадження (лісова пожежа, буревій, сніголам, обледеніння, відмирання та всихання дерев, захаращеність, об'їдання шкідниками хвої/листя, наявність гусені, масовий літ метеликів, опадання хвої/листя, відлущення кори на стовбурах та інші ознаки, не характерні для нормального стану дерев)

Відмирання та всихання дерев

Ступінь пошкодження, ураження: слабке
(поодинокі, слабке, середнє, сильне)

Вид розподілу пошкоджених дерев: груповий
(поодинокий, груповий, куртинний)

Обсяг ушкодженої деревини на 1 гектарі (окомірно) 22 куб. метрів,
у тому числі сухостійної 19 куб. метрів

Ознаки погіршення стану лісових насаджень виявив:

Ст. Майстер лісу ----- Василенко В.В.
(посада) (підпис) (ініціали та прізвище)

11 01 2021 року

Лісничий ----- Целованський Ю.А.
(лісничий (помічник лісничого) (підпис) (ініціали та прізвище)

12 01 2021 року

Висновок інженера відділу (сектору) охорони і захисту лісу державного лісогосподарського (лісомисливського) підприємства або представника державного спеціалізованого лісозахисного підприємства щодо необхідності здійснення лісозахисних чи інших заходів з поліпшення санітарного стану лісів за результатами огляду санітарного стану лісової ділянки:

Потребує проведення СРВ (Верх. край)

Інженер ЗЛ ----- Бовкун В.М.
(посада) (підпис) (ініціали та прізвище)

13 01 2021 року

Додаток 2
до Санітарних правил

ПОВІДОМЛЕННЯ
про появу ознак погіршення санітарного стану лісових насаджень

Житомирська область
(Автономна Республіка Крим, область)

ДП "Радомишльське ЛМГ"
(найменування власника лісів, постійного лісокористувача)

Лісництво Поташнянське урочище ---
квартал № 44 виділ № 11 ділянка № --- площа 1.5 гектарів

Таксаційна характеристика насадження

Склад 10С3+8з+6л, вік 86 років, бонітет 1, середній діаметр 32 сантиметрів, середня висота 27 метрів, повнота 0,6, тип лісу ВЗДС, рельєф Рівнинний, експозиція ---, ґрунт дерново підзолистий, підріст ---, підлісок ---

Лісопатологічна характеристика насадження

Вид пошкодження насадження (лісова пожежа, буревій, сніголам, обледеніння, відмирання та всихання дерев, захарашеність, об'їдання шкідниками хвої/листя, наявність гусені, масовий літ метеликів, опадання хвої/листя, відлущення кори на стовбурах та інші ознаки, не характерні для нормального стану дерев)

Відмирання та всихання дерев

Ступінь пошкодження, ураження: слабке
(поодинокі, слабке, середнє, сильне)

Вид розподілу пошкоджених дерев: груповий
(поодинокий, груповий, куртинний)

Обсяг ушкодженої деревини на 1 гектарі (окомірно) 20 куб. метрів, у тому числі сухостійної 17 куб. метрів

Ознаки погіршення стану лісових насаджень виявив:

Ст. Майстер лісу Василенко В.В.
(посада) (підпис) (ініціали та прізвище)

11 01 2021 року

Лісничий Целованський Ю.А.
(лісничий (помічник лісничого) (підпис) (ініціали та прізвище)

12 01 2021 року

Висновок інженера відділу (сектору) охорони і захисту лісу державного лісгосподарського (лісомисливського) підприємства або представника державного спеціалізованого лісозахисного підприємства щодо необхідності здійснення лісозахисних чи інших заходів з поліпшення санітарного стану лісів за результатами огляду санітарного стану лісової ділянки:

Потребує проведення СРВ (верх. короїд)

Інженер ЗЛ Бовкун В.М.
(посада) (підпис) (ініціали та прізвище)

13 01 2021 року

Додаток 2
до Санітарних правил

ПОВІДОМЛЕННЯ
про появу ознак погіршення санітарного стану лісових насаджень

Житомирська область
(Автономна Республіка Крим, область)

ДП "Радомишльське ЛМГ
(найменування власника лісів, постійного лісокористувача)

Лісництво Поташнянське урочище ----
квартал № 54 виділ № 25 ділянка № ----- площа 89 гектарів

Таксаційна характеристика насаджень

Склад 10С3к, вік 60 років, бонітет 1, середній діаметр 26 сантиметрів,
середня висота 22 метрів, повнота 06, тип лісу В200С, рельєф Рівнинний,
експозиція -----, ґрунт дерново підзолисті, підріст -----, підлісок -----

Лісопатологічна характеристика насаджень

Вид пошкодження насаджень (лісова пожежа, буревій, сніголам, обледеніння, відмирання та всихання дерев, захаращеність, об'їдання шкідниками хвої/листя, наявність гусені, масовий літ метеликів, опадання хвої/листя, відлучення кори на стовбурах та інші ознаки, не характерні для нормального стану дерев)

Відмирання та всихання дерев

Ступінь пошкодження, ураження: слабке
(поодинокі, слабке, середнє, сильне)

Вид розподілу пошкоджених дерев: груповий
(поодинокі, груповий, куртинний)

Обсяг ушкодженої деревини на 1 гектарі (окомірно) 22 куб. метрів,
у тому числі сухостійної 20 куб. метрів

Ознаки погіршення стану лісових насаджень виявив:

Ст. Майстер лісу ----- Василенко В.В.
(посада) (підпис) (ініціали та прізвище)

11 01 2021 року

Лісничий ----- Целованський Ю.А.
(лісничий (помічник лісничого) (підпис) (ініціали та прізвище)

12 01 2021 року

Висновок інженера відділу (сектору) охорони і захисту лісу державного лісогосподарського (лісомисливського) підприємства або представника державного спеціалізованого лісозахисного підприємства щодо необхідності здійснення лісозахисних чи інших заходів з поліпшення санітарного стану лісів за результатами огляду санітарного стану лісової ділянки:

Потребує проведення СРВ (коф. зубка)
Інженер ЗЛ ----- Бовкун В.М.
(посада) (підпис) (ініціали та прізвище)

13 01 2021 року

Додаток 2
до Санітарних правил

ПОВІДОМЛЕННЯ
про появу ознак погіршення санітарного стану лісових насаджень

Житомирська область

(Автономна Республіка Крим, область)

ДП "Радомишльське ЛМГ

(найменування власника лісів, постійного лісокористувача)

Лісництво Поташнянське

квартал № 59

виділ № 4

урочище ---

ділянка № ---

площа 7,3 гектарів

Таксаційна характеристика насадження

Склад 9Сз 12з + Бп + О, вік 75 років, бонітет 1, середній діаметр 50 сантиметрів, середня висота 24 метрів, повнота 07, тип лісу Б2Дс, рельєф Рівнинний, експозиція ---, ґрунт дерново підзолистий, підріст ---, підлісок ---

Лісопатологічна характеристика насадження

Вид пошкодження насадження (лісова пожежа, буревій, сніголам, обледеніння, відмирання та всихання дерев, захаращеність, об'їдання шкідниками хвої/листя, наявність гусені, масовий літ метеликів, опадання хвої/листя, відлущення кори на стовбурах та інші ознаки, не характерні для нормального стану дерев)

Відмирання та всихання дерев

Ступінь пошкодження, ураження: слабке

(поодинокі, слабке, середнє, сильне)

Вид розподілу пошкоджених дерев: груповий

(поодинокий, груповий, куртинний)

Обсяг ушкодженої деревини на 1 гектарі (окомірно) 18 куб. метрів, у тому числі сухостійної 16 куб. метрів

Ознаки погіршення стану лісових насаджень виявив:

Ст. Майстер лісу

(посада)

11 01 2021 року

Лісничий

(лісничий (помічник лісничого)

12 01 2021 року

[Підпис]
(підпис)

Литвиненко С.О.

(ініціали та прізвище)

[Підпис]
(підпис)

Целованський Ю.А.

(ініціали та прізвище)

Висновок інженера відділу (сектору) охорони і захисту лісу державного лісгосподарського (лісомисливського) підприємства або представника державного спеціалізованого лісозахисного підприємства щодо необхідності здійснення лісозахисних чи інших заходів з поліпшення санітарного стану лісів за результатами огляду санітарного стану лісової ділянки:

Потребує проведення СРВ (впрк. корп.)

Інженер ЗЛ

(посада)

13 01 2021 року

[Підпис]
(підпис)

Бовкун В.М.

(ініціали та прізвище)

Додаток 2
до Санітарних правил

ПОВІДОМЛЕННЯ
про появу ознак погіршення санітарного стану лісових насаджень

Житомирська область

(Автономна Республіка Крим, область)

ДП "Радомишльське ЛМГ

(найменування власника лісів, постійного лісокористувача)

Лісництво Поташнянське

квартал № 65

виділ № 16

урочище ----

ділянка № -----

площа 24 гектарів

Таксаційна характеристика насадження

Склад 106, вік 58 років, бонітет 1, середній діаметр 26 сантиметрів, середня висота 22 метрів, повнота 07, тип лісу В2Дс, рельєф Рівнинний, експозиція -----, ґрунт дерново підзолисті, підріст -----, підлісок -----

Лісопатологічна характеристика насадження

Вид пошкодження насадження (лісова пожежа, буревій, сніголам, обледеніння, відмирання та всихання дерев, захаращеність, об'їдання шкідниками хвої/листя, наявність гусені, масовий літ метеликів, опадання хвої/листя, відлущення кори на стовбурах та інші ознаки, не характерні для нормального стану дерев)

Відмирання та всихання дерев

Ступінь пошкодження, ураження: слабке

(поодинокі, слабке, середнє, сильне)

Вид розподілу пошкоджених дерев: груповий

(поодинокий, груповий, куртинний)

Обсяг ушкодженої деревини на 1 гектарі (окомірно) 20 куб. метрів, у тому числі сухостійної 18 куб. метрів

Ознаки погіршення стану лісових насаджень виявив:

Ст. Майстер лісу

(посада)

11 01 2021 року

Лісничий

(лісничий (помічник лісничого)

12 01 2021 року

[підпис]
(підпис)

Литвиненко С.О.

(ініціали та прізвище)

[підпис]
(підпис)

Целованський Ю.А.

(ініціали та прізвище)

Висновок інженера відділу (сектору) охорони і захисту лісу державного лісогосподарського (лісомисливського) підприємства або представника державного спеціалізованого лісозахисного підприємства щодо необхідності здійснення лісозахисних чи інших заходів з поліпшення санітарного стану лісів за результатами огляду санітарного стану лісової ділянки:

Потребує проведення СРВ [підпис]

Інженер ЗЛ

(посада)

13 01 2021 року

[підпис]
(підпис)

Бовкун В.М.

(ініціали та прізвище)

Додаток 2
до Санітарних правил

ПОВІДОМЛЕННЯ
про появу ознак погіршення санітарного стану лісових насаджень

Житомирська область

(Автономна Республіка Крим, область)

ДП "Радомишльське ЛМГ"

(найменування власника лісів, постійного лісокористувача)

Лісництво Поташнянське

урочище ----

квартал № 73

виділ № 2

ділянка № -----

площа 13,0 гектарів

Таксаційна характеристика насадження

Склад 106, вік 75 років, бонітет 1, середній діаметр 30 сантиметрів, середня висота 26 метрів, повнота 07, тип лісу Б3ДЛ, рельєф Рівнинний, експозиція -----, ґрунт дерново підзолисті, підріст -----, підлісок -----

Лісопатологічна характеристика насадження

Вид пошкодження насадження (лісова пожежа, буревій, сніголам, обледеніння, відмирання та всихання дерев, захаращеність, об'їдання шкідниками хвої/листя, наявність гусені, масовий літ метеликів, опадання хвої/листя, відлущення кори на стовбурах та інші ознаки, не характерні для нормального стану дерев)

Відмирання та всихання дерев

Ступінь пошкодження, ураження: слабке

(поодинокі, слабке, середнє, сильне)

Вид розподілу пошкоджених дерев: груповий

(поодинокий, груповий, куртинний)

Обсяг ушкодженої деревини на 1 гектарі (окомірно) 18 куб. метрів, у тому числі сухостійної 16 куб. метрів

Ознаки погіршення стану лісових насаджень виявив:

Ст. Майстер лісу

(посада)

(підпис)

Литвиненко С.О.

(ініціали та прізвище)

11 01 2021 року

Лісничий

(лісничий (помічник лісничого))

(підпис)

Целованський Ю.А.

(ініціали та прізвище)

12 01 2021 року

Висновок інженера відділу (сектору) охорони і захисту лісу державного лісогосподарського (лісомисливського) підприємства або представника державного спеціалізованого лісозахисного підприємства щодо необхідності здійснення лісозахисних чи інших заходів з поліпшення санітарного стану лісів за результатами огляду санітарного стану лісової ділянки:

Потребує проведення СРВ

Інженер ЗЛ

(посада)

(підпис)

Бовкун В.М.

(ініціали та прізвище)

13 01 2021 року

Додаток 2
до Санітарних правил

ПОВІДОМЛЕННЯ
про появу ознак погіршення санітарного стану лісових насаджень

Житомирська область

(Автономна Республіка Крим, область)

ДП "Радомишльське ЛМГ

(найменування власника лісів, постійного лісокористувача)

Лісництво Потіївське

квартал № 17

виділ № 9

урочище Ромини

ділянка № 2

площа 5,5 гектарів

Таксаційна характеристика насаджень

Склад 100% + вк + вк, вік 81 років, бонітет 1А, середній діаметр 30 сантиметрів, середня висота 28 метрів, повнота 0,5, тип лісу Вк, рельєф рівнинний, експозиція , ґрунт , підріст , підлісок

Лісопатологічна характеристика насаджень

Вид пошкодження насаджень (лісова пожежа, буревій, сніголам, обледеніння, відмирання та всихання дерев, захаращеність, об'їдання шкідниками хвої/листя, наявність гусені, масовий літ метеликів, опадання хвої/листя, відлущення кори на стовбурах та інші ознаки, не характерні для нормального стану дерев) - Всихання дерев

Ступінь пошкодження, ураження:

середній

(поодинокі, слабке, середнє, сильне)

Вид розподілу пошкоджених дерев:

груповий

(поодинокі, груповий, куртинний)

Обсяг ушкодженої деревини на 1 гектарі (окомірно) 23 куб. метрів, у тому числі сухостійної 20 куб. метрів

Ознаки погіршення стану лісових насаджень виявив:

ст. майстер

(посада)

(підпис)

Ремезко А.В.
(ініціали та прізвище)

12.01.2021 року

Лісничий

(лісничий (помічник
лісного))

(підпис)

Петрук О.А.
(ініціали та прізвище)

12.01.2021 року

Висновок інженера відділу (сектору) охорони і захисту лісу державного лісогосподарського (лісомисливського) підприємства або представника державного спеціалізованого лісозахисного підприємства щодо необхідності здійснення лісозахисних чи інших заходів з поліпшення санітарного стану лісів за результатами огляду санітарного стану лісової ділянки:

потребує проведення – СРВ

Інженер З/А

(посада)

(підпис)

Бовкун В.М.
(ініціали та прізвище)

05.01.2021 року

Додаток 2
до Санітарних правил

ПОВІДОМЛЕННЯ
про появу ознак погіршення санітарного стану лісових насаджень

Житомирська область
(Автономна Республіка Крим, область)

ДП "Радомишльське ЛМГ
(найменування власника лісів, постійного лісокористувача)

Лісництво Потіївське
квартал № 22.

виділ № 10.

урочище Ромаш.
ділянка № _____ площа 3,1 гектарів

Таксаційна характеристика насаджень

Склад 100% х., вік 49 років, бонітет 1А, середній діаметр 30 сантиметрів, середня висота 28 метрів, повнота 0,5, тип лісу Вітк., рельєф рівнинний, експозиція _____, ґрунт _____, підріст _____, підлісок _____

Лісопатологічна характеристика насаджень

Вид пошкодження насаджень (лісова пожежа, буревій, сніголам, обледеніння, відмирання та всихання дерев, захаращеність, об'їдання шкідниками хвої/листя, наявність гусені, масовий літ метеликів, опадання хвої/листя, відлущення кори на стовбурах та інші ознаки, не характерні для нормального стану дерев) - Всихання дерев

Ступінь пошкодження, ураження: середній
(поодинокі, слабке, середнє, сильне)

Вид розподілу пошкоджених дерев: груповий
(поодинокі, груповий, куртинний)

Обсяг ушкодженої деревини на 1 гектарі (окомірно) 30 куб. метрів, у тому числі сухостійної 18 куб. метрів

Ознаки погіршення стану лісових насаджень виявив:

ст. майстер
(посада)

Біф
(підпис)

Величко І.В.
(ініціали та прізвище)

12.01.2021 року

Лісничий

(лісничий (помічник
лісничого)

Петрук О.А.
(підпис)

Петрук О.А.
(ініціали та прізвище)

12.01.2021 року

Висновок інженера відділу (сектору) охорони і захисту лісу державного лісогосподарського (лісомисливського) підприємства або представника державного спеціалізованого лісозахисного підприємства щодо необхідності здійснення лісозахисних чи інших заходів з поліпшення санітарного стану лісів за результатами огляду санітарного стану лісової ділянки:

потребує проведення – СРВ

Інженер 3/І
(посада)

Бовкун В.М.
(підпис)

Бовкун В.М.
(ініціали та прізвище)

05.01.2021 року

ПОВІДОМЛЕННЯ
про появу ознак погіршення санітарного стану лісових насадженьЖитомирська область

(Автономна Республіка Крим, область)

ДП "Радомишльське ЛМГ"

(найменування власника лісів, постійного лісокористувача)

Лісництво Потіївське
квартал № 22виділ № 12урочище Рокитишділянка № _____ площа 2,5 гектарів

Таксаційна характеристика насадження

Склад 100%, вік 68 років, бонітет 1, середній діаметр 28 сантиметрів, середня висота 25 метрів, повнота 0,6, тип лісу Вкп, рельєф рівнинний, експозиція _____, ґрунт _____, підріст _____, підлісок _____

Лісопатологічна характеристика насадження

Вид пошкодження насадження (лісова пожежа, буревій, сніголам, обледеніння, відмирання та всихання дерев, захаращеність, об'їдання шкідниками хвої/листя, наявність гусені, масовий літ метеликів, опадання хвої/листя, відлущення кори на стовбурах та інші ознаки, не характерні для нормального стану дерев) - Всихання деревСтупінь пошкодження, ураження: середній

(поодинокі, слабке, середнє, сильне)

Вид розподілу пошкоджених дерев: груповий

(поодинокий, груповий, куртинний)

Обсяг ушкодженої деревини на 1 гектарі (окомірно) 22 куб. метрів, у тому числі сухостійної 20 куб. метрів

Ознаки погіршення стану лісових насаджень виявив:

ст. майстер

(посада)

(підпис)

Ремизовий А.В.
(ініціали та прізвище)12.01.2021 року

Лісничий

(лісничий (помічник
лісничого))

(підпис)

Петрук О.А.
(ініціали та прізвище)12.01.2021 року

Висновок інженера відділу (сектору) охорони і захисту лісу державного лісогосподарського (лісомисливського) підприємства або представника державного спеціалізованого лісозахисного підприємства щодо необхідності здійснення лісозахисних чи інших заходів з поліпшення санітарного стану лісів за результатами огляду санітарного стану лісової ділянки:

потребує проведення – СРВ корінська / зубка

Інженер З/Л

(посада)

(підпис)

Бовкун В.М.
(ініціали та прізвище)05.01.2021 року

ПОВІДОМЛЕННЯ
про появу ознак погіршення санітарного стану лісових насаджень

Житомирська область

(Автономна Республіка Крим, область)

ДП "Радомишльське ЛМГ

(найменування власника лісів, постійного лісокористувача)

Лісництво Потіївське
квартал № 23виділ № 41урочище Обілля
ділянка № _____ площа 1,6 гектарів

Таксаційна характеристика насадження

Склад 106к., вік 55 років, бонітет 1А, середній діаметр 26 сантиметрів, середня висота 24 метрів, повнота 0,7, тип лісу В2 В3, рельєф рівнинний, експозиція _____, ґрунт _____, підріст _____, підлісок _____

Лісопатологічна характеристика насадження

Вид пошкодження насадження (лісова пожежа, буревій, сніголам, обледеніння, відмирання та всихання дерев, захаращеність, об'їдання шкідниками хвої/листя, наявність гусені, масовий літ метеликів, опадання хвої/листя, відлущення кори на стовбурах та інші ознаки, не характерні для нормального стану дерев) - Всихання деревСтупінь пошкодження, ураження: середній

(поодинокі, слабке, середнє, сильне)

Вид розподілу пошкоджених дерев: груповий

(поодинокі, групові, куртинні)

Обсяг ушкодженої деревини на 1 гектарі (окомірно) 20 куб. метрів, у тому числі сухостійної 15 куб. метрів

Ознаки погіршення стану лісових насаджень виявив:

ст. майстер
(посада)

(підпис)

Ремезко А.В.
(ініціали та прізвище)12.01.2021 року

Лісничий

(лісничий (помічник
лісничого)

(підпис)

Петрук О.А.
(ініціали та прізвище)12.01.2021 року

Висновок інженера відділу (сектору) охорони і захисту лісу державного лісгосподарського (лісомисливського) підприємства або представника державного спеціалізованого лісозахисного підприємства щодо необхідності здійснення лісозахисних чи інших заходів з поліпшення санітарного стану лісів за результатами огляду санітарного стану лісової ділянки:

потребує проведення – СРВ

корекція рубки.Інженер З/А
(посада)

(підпис)

Бовкун В.М.
(ініціали та прізвище)05.01.2021 року

ПОВІДОМЛЕННЯ
про появу ознак погіршення санітарного стану лісових насадженьЖитомирська область
(Автономна Республіка Крим, область)ДП "Радомишльське ЛМГ
(найменування власника лісів, постійного лісокористувача)Лісництво Потіївське урочище Менчиківка
квартал № 27 виділ № 13 ділянка № _____ площа 6,0 гектарів

Таксаційна характеристика насадження

Склад 100% бу., вік 61 років, бонітет 1, середній діаметр 28 сантиметрів, середня висота 22 метрів, повнота 0,7, тип лісу Відес, рельєф рівнинний, експозиція _____, ґрунт _____, підріст _____, підлісок _____

Лісопатологічна характеристика насадження

Вид пошкодження насадження (лісова пожежа, буревій, сніголам, обледеніння, відмирання та всихання дерев, захаращеність, об'їдання шкідниками хвої/листя, наявність гусені, масовий літ метеликів, опадання хвої/листя, відлущення кори на стовбурах та інші ознаки, не характерні для нормального стану дерев) - Всихання деревСтупінь пошкодження, ураження: середній
(поодинокі, слабке, середнє, сильне)Вид розподілу пошкоджених дерев: груповий
(поодинокий, груповий, куртинний)Обсяг ушкодженої деревини на 1 гектарі (окомірно) 25 куб. метрів, у тому числі сухостійної 20 куб. метрів

Ознаки погіршення стану лісових насаджень виявив:


ст. майстер
(посада)
(підпис)Пирхельов С.П.
(ініціали та прізвище)12.01.2021 року

Лісничий


(підпис)Петрук О.А.
(ініціали та прізвище)(лісничий (помічник
лісничого)12.01.2021 року

Висновок інженера відділу (сектору) охорони і захисту лісу державного лісогосподарського (лісомисливського) підприємства або представника державного спеціалізованого лісозахисного підприємства щодо необхідності здійснення лісозахисних чи інших заходів з поліпшення санітарного стану лісів за результатами огляду санітарного стану лісової ділянки:

потребує проведення – СРВ

Коренева / Чубенко

(підпис)Бовкун В.М.
(ініціали та прізвище)Інженер З/А
(посада)13.01.2021 року

Додаток 2
до Санітарних правил

ПОВІДОМЛЕННЯ
про появу ознак погіршення санітарного стану лісових насаджень

Житомирська область

(Автономна Республіка Крим, область)

ДП "Радомишльське ЛМГ"

(найменування власника лісів, постійного лісокористувача)

Лісництво Потіївське

квартал № 38

виділ № 8

урочище Шенюківка

ділянка № _____ площа 0,8 гектарів

Таксаційна характеристика насадження

Склад 100% бу., вік 76 років, бонітет 1, середній діаметр 28 сантиметрів, середня висота 26 метрів, повнота 0,6, тип лісу В2ДС, рельєф рівнинний, експозиція _____, ґрунт _____, підріст _____, підлісок _____

Лісопатологічна характеристика насадження

Вид пошкодження насадження (лісова пожежа, буревій, сніголам, обледеніння, відмирання та всихання дерев, захаращеність, об'їдання шкідниками хвої/листя, наявність гусені, масовий літ метеликів, опадання хвої/листя, відлущення кори на стовбурах та інші ознаки, не характерні для нормального стану дерев) - Всихання дерев

Ступінь пошкодження, ураження:

середній

(поодинокі, слабке, середнє, сильне)

Вид розподілу пошкоджених дерев:

груповий

(поодинокі, групові, куртинні)

Обсяг ушкодженої деревини на 1 гектарі (окомірно) 28 куб. метрів, у тому числі сухостійної 20 куб. метрів

Ознаки погіршення стану лісових насаджень виявив:

ст. майстер

(посада)

(підпис)

Пилькевич С.П.

(ініціали та прізвище)

12.01.2021 року

Лісничий

(лісничий (помічник лісничого)

(підпис)

Петрук О.А.

(ініціали та прізвище)

12.01.2021 року

Висновок інженера відділу (сектору) охорони і захисту лісу державного лісогосподарського (лісомисливського) підприємства або представника державного спеціалізованого лісозахисного підприємства щодо необхідності здійснення лісозахисних чи інших заходів з поліпшення санітарного стану лісів за результатами огляду санітарного стану лісової ділянки:

потребує проведення – СРВ

Інженер 3/І

(посада)

(підпис)

Бовкун В.М.

(ініціали та прізвище)

13.01.2021 року

Додаток 2
до Санітарних правил

ПОВІДОМЛЕННЯ
про появу ознак погіршення санітарного стану лісових насаджень

Житомирська область
(Автономна Республіка Крим, область)

ДП "Радомишльське ЛМГ
(найменування власника лісів, постійного лісокористувача)

Лісництво Потіївське
квартал № 38.

виділ № 15.

урочище Мирівка
ділянка № _____ площа 1,9. гектарів

Таксаційна характеристика насадження

Склад $10\%g + 6\%b + 4\%d + 4\%v$ вік 40. років, бонітет 1А., середній діаметр 26. сантиметрів, середня висота 26. метрів, повнота 0,6., тип лісу Вале, рельєф рівнинний, експозиція _____, ґрунт _____, підріст _____, підлісок _____

Лісопатологічна характеристика насадження

Вид пошкодження насадження (лісова пожежа, буревій, сніголам, обледеніння, відмирання та всихання дерев, захаращеність, об'їдання шкідниками хвої/листя, наявність гусені, масовий літ метеликів, опадання хвої/листя, відлущення кори на стовбурах та інші ознаки, не характерні для нормального стану дерев) - Всихання дерев

Ступінь пошкодження, ураження: середній
(поодинокі, слабке, середнє, сильне)

Вид розподілу пошкоджених дерев: груповий
(поодинокий, груповий, куртинний)

Обсяг ушкодженої деревини на 1 гектарі (окомірно) 22. куб. метрів, у тому числі сухостійної 18. куб. метрів

Ознаки погіршення стану лісових насаджень виявив:

ст. майстер
(посада)

(підпис)

Пилик С.П.
(ініціали та прізвище)

12.01.2021 року

Лісничий

(лісничий (помічник
лісничого)

(підпис)

Петрук О.А.
(ініціали та прізвище)

12.01.2021 року

Висновок інженера відділу (сектору) охорони і захисту лісу державного лісогосподарського (лісомисливського) підприємства або представника державного спеціалізованого лісозахисного підприємства щодо необхідності здійснення лісозахисних чи інших заходів з поліпшення санітарного стану лісів за результатами огляду санітарного стану лісової ділянки:

потребує проведення – СРВ

Інженер 3/А
(посада)

(підпис)

Бовкун В.М.
(ініціали та прізвище)

13.01.2021 року

Додаток 2
до Санітарних правил

ПОВІДОМЛЕННЯ
про появу ознак погіршення санітарного стану лісових насаджень

Житомирська область

(Автономна Республіка Крим, область)

ДП "Радомишльське ЛМГ

(найменування власника лісів, постійного лісокористувача)

Лісництво Потіївське
квартал № 57

виділ № 31

урочище Вітовик

ділянка № _____ площа 0,5 гектарів

Таксаційна характеристика насадження

Склад 40%, вік 87 років, бонітет 1А, середній діаметр 40 сантиметрів, середня висота 30 метрів, повнота 0,5, тип лісу В1ДС, рельєф рівнинний, експозиція _____, ґрунт _____, підріст _____, підлісок _____

Лісопатологічна характеристика насадження

Вид пошкодження насадження (лісова пожежа, буревій, сніголам, обледеніння, відмирання та всихання дерев, захаращеність, об'їдання шкідниками хвої/листя, наявність гусені, масовий літ метеликів, опадання хвої/листя, відлущення кори на стовбурах та інші ознаки, не характерні для нормального стану дерев) - Всихання дерев

Ступінь пошкодження, ураження:

середній

(поодинокі, слабке, середнє, сильне)

Вид розподілу пошкоджених дерев:

груповий

(поодинокий, груповий, куртинний)

Обсяг ушкодженої деревини на 1 гектарі (окомірно) 24 куб. метрів, у тому числі сухостійної 20 куб. метрів

Ознаки погіршення стану лісових насаджень виявив:

ст. майстер

(посада)

(підпис)

Вісницького Ю.П.

(ініціали та прізвище)

12.01.2021 року

Лісничий

(лісничий (помічник
лісничого))

(підпис)

Петрук О.А.

(ініціали та прізвище)

12.01.2021 року

Висновок інженера відділу (сектору) охорони і захисту лісу державного лісогосподарського (лісомисливського) підприємства або представника державного спеціалізованого лісозахисного підприємства щодо необхідності здійснення лісозахисних чи інших заходів з поліпшення санітарного стану лісів за результатами огляду санітарного стану лісової ділянки:

потребує проведення – СРВ

Інженер 3/І

(посада)

(підпис)

Бовкун В.М.

(ініціали та прізвище)

13.01.2021 року

Додаток 2
до Санітарних правил

ПОВІДОМЛЕННЯ
про появу ознак погіршення санітарного стану лісових насаджень

Житомирська область
(Автономна Республіка Крим, область)

ДП "Радомишльське ЛМГ
(найменування власника лісів, постійного лісокористувача)

Лісництво Потіївське
квартал № 57 виділ № 32 урочище Бубик
ділянка № _____ площа 0,4 гектарів

Таксаційна характеристика насадження

Склад 100% Бк, вік 69 років, бонітет 1А, середній діаметр 32 сантиметрів, середня висота 28 метрів, повнота 0,4, тип лісу В2ре, рельєф рівнинний, експозиція _____, ґрунт _____, підріст _____, підлісок _____

Лісопатологічна характеристика насадження

Вид пошкодження насадження (лісова пожежа, буревій, сніголам, обледеніння, відмирання та всихання дерев, захаращеність, об'їдання шкідниками хвої/листя, наявність гусені, масовий літ метеликів, опадання хвої/листя, відлущення кори на стовбурах та інші ознаки, не характерні для нормального стану дерев) - Всихання дерев

Ступінь пошкодження, ураження: середній
(поодинокі, слабке, середнє, сильне)

Вид розподілу пошкоджених дерев: груповий
(поодинокі, групові, куртинні)

Обсяг ушкодженої деревини на 1 гектарі (окомірно) 26 куб. метрів, у тому числі сухостійної 20 куб. метрів

Ознаки погіршення стану лісових насаджень виявив:

ст. майстер _____
(посада) (підпис) (ініціали та прізвище)

12.01.2021 року

Лісничий _____
(лісничий (помічник лісничого) (підпис) (ініціали та прізвище)

12.01.2021 року

Висновок інженера відділу (сектору) охорони і захисту лісу державного лісогосподарського (лісомисливського) підприємства або представника державного спеціалізованого лісозахисного підприємства щодо необхідності здійснення лісозахисних чи інших заходів з поліпшення санітарного стану лісів за результатами огляду санітарного стану лісової ділянки:

потребує проведення – СРВ Бовкун В.М.
Інженер 3/А _____
(посада) (підпис) (ініціали та прізвище)

13.01.2021 року

ПОВІДОМЛЕННЯ
про появу ознак погіршення санітарного стану лісових насадженьЖитомирська область
(Автономна Республіка Крим, область)ДП "Радомишльське ЛМГ
(найменування власника лісів, постійного лісокористувача)Лісництво Потіївське
квартал № 57.

виділ № 35.

урочище Дубовик
ділянка № _____ площа 4,8 гектарів

Таксаційна характеристика насаджень

Склад 100% Бк + Вк, вік 81 років, бонітет 1А, середній діаметр 30 сантиметрів, середня висота 28 метрів, повнота 0,6, тип лісу Вк, рельєф рівнинний, експозиція _____, ґрунт _____, підріст _____, підлісок _____

Лісопатологічна характеристика насаджень

Вид пошкодження насаджень (лісова пожежа, буревій, сніголам, обледеніння, відмирання та всихання дерев, захаращеність, об'їдання шкідниками хвої/листя, наявність гусені, масовий літ метеликів, опадання хвої/листя, відлущення кори на стовбурах та інші ознаки, не характерні для нормального стану дерев) - Всихання деревСтупінь пошкодження, ураження: середній
(поодинокі, слабке, середнє, сильне)Вид розподілу пошкоджених дерев: груповий
(поодинокий, груповий, куртинний)Обсяг ушкодженої деревини на 1 гектарі (окомірно) 22 куб. метрів, у тому числі сухостійної 18 куб. метрів

Ознаки погіршення стану лісових насаджень виявив:

ст. майстер
(посада)

(підпис)

Вісник Ю.П.
(ініціали та прізвище)12.01.2021 року

Лісничий

(підпис)

Петрук О.А.
(ініціали та прізвище)(лісничий (помічник
лісничого)12.01.2021 року

Висновок інженера відділу (сектору) охорони і захисту лісу державного лісогосподарського (лісомисливського) підприємства або представника державного спеціалізованого лісозахисного підприємства щодо необхідності здійснення лісозахисних чи інших заходів з поліпшення санітарного стану лісів за результатами огляду санітарного стану лісової ділянки:

потребує проведення – СРВ

Інженер З/А
(посада)

(підпис)

Бовкун В.М.
(ініціали та прізвище)13.01.2021 року

Додаток 2
до Санітарних правил

ПОВІДОМЛЕННЯ
про появу ознак погіршення санітарного стану лісових насаджень

Житомирська область
(Автономна Республіка Крим, область)

ДП "Радомисльське ЛМГ
(найменування власника лісів, постійного лісокористувача)

Лісництво Потіївське
квартал № 43.

виділ № 10.

урочище Вигишів
ділянка № _____ площа 0,9 гектарів

Таксаційна характеристика насадження

Склад 100% Б + Я, вік 62 років, бонітет 1А, середній діаметр 32 сантиметрів, середня висота 26 метрів, повнота 0,6, тип лісу Сярге, рельєф рівнинний, експозиція _____, ґрунт _____, підріст _____, підлісок _____

Лісопатологічна характеристика насадження

Вид пошкодження насадження (лісова пожежа, буревій, сніголам, обледеніння, відмирання та всихання дерев, захарашеність, об'їдання шкідниками хвої/листя, наявність гусені, масовий літ метеликів, опадання хвої/листя, відлущення кори на стовбурах та інші ознаки, не характерні для нормального стану дерев) - Всихання дерев

Ступінь пошкодження, ураження: середній
(поодинокі, слабке, середнє, сильне)

Вид розподілу пошкоджених дерев: груповий
(поодинокий, груповий, куртинний)

Обсяг ушкодженої деревини на 1 гектарі (окомірно) 30 куб. метрів, у тому числі сухостійної 25 куб. метрів

Ознаки погіршення стану лісових насаджень виявив:

ст. майстер
(посада)

(підпис)

Лешенко Ю.П.
(ініціали та прізвище)

12.01.2021 року

Лісничий

(лісничий (помічник
лісничого)

(підпис)

Петрук О.А.
(ініціали та прізвище)

12.01.2021 року

Висновок інженера відділу (сектору) охорони і захисту лісу державного лісогосподарського (лісомисливського) підприємства або представника державного спеціалізованого лісозахисного підприємства щодо необхідності здійснення лісозахисних чи інших заходів з поліпшення санітарного стану лісів за результатами огляду санітарного стану лісової ділянки:

потребує проведення – СРВ

Інженер З/Л
(посада)

(підпис)

Бовкун В.М.
(ініціали та прізвище)

13.01.2021 року

Додаток 2
до Санітарних правил

ПОВІДОМЛЕННЯ
про появу ознак погіршення санітарного стану лісових насаджень

Житомирська область
(Автономна Республіка Крим, область)

ДП "Радомишльське ЛМГ
(найменування власника лісів, постійного лісокористувача)

Лісництво Потіївське
квартал № 75 виділ № 6 урочище Вигибор.
ділянка № _____ площа 2,4 гектарів

Таксаційна характеристика насаджень

Склад 66% бер. + 34% дуба 61 років, бонітет 1А, середній діаметр 28 сантиметрів, середня висота 26 метрів, повнота 0,7, тип лісу сміте, рельєф рівнинний, експозиція _____, ґрунт _____, підріст _____, підлісок _____

Лісопатологічна характеристика насаджень

Вид пошкодження насаджень (лісова пожежа, буревій, сніголам, обледеніння, відмирання та всихання дерев, захаращеність, об'їдання шкідниками хвої/листя, наявність гусені, масовий літ метеликів, опадання хвої/листя, відлущення кори на стовбурах та інші ознаки, не характерні для нормального стану дерев) - Всихання дерев

Ступінь пошкодження, ураження: середній
(поодинокі, слабке, середнє, сильне)

Вид розподілу пошкоджених дерев: груповий
(поодинокий, груповий, куртинний)

Обсяг ушкодженої деревини на 1 гектарі (окомірно) 20 куб. метрів, у тому числі сухостійної 15 куб. метрів

Ознаки погіршення стану лісових насаджень виявив:

ст. майстер
(посада)

(підпис)

Лешенко Ю.П.
(ініціали та прізвище)

12.01.2021 року

Лісничий

(лісничий (помічник
лісничого)

(підпис)

Петрук О.А.
(ініціали та прізвище)

12.01.2021 року

Висновок інженера відділу (сектору) охорони і захисту лісу державного лісогосподарського (лісомисливського) підприємства або представника державного спеціалізованого лісозахисного підприємства щодо необхідності здійснення лісозахисних чи інших заходів з поліпшення санітарного стану лісів за результатами огляду санітарного стану лісової ділянки:

потребує проведення – СРВ

Інженер 3/А
(посада)

(підпис)

Бовкун В.М.
(ініціали та прізвище)

13.01.2021 року

Додаток 2
до Санітарних правил

ПОВІДОМЛЕННЯ
про появу ознак погіршення санітарного стану лісових насаджень

Житомирська область

(Автономна Республіка Крим, область)

ДП "Радомишльське ЛМГ

(найменування власника лісів, постійного лісокористувача)

Лісництво Потіївське
квартал № 85.

виділ № 10.

урочище Пашівська

ділянка № _____ площа 8,8 гектарів

Таксаційна характеристика насадження

Склад 90% Б + 10% Тр, вік 56 років, бонітет 1А, середній діаметр 28 сантиметрів, середня висота 24 метрів, повнота 0,7, тип лісу Б2Б, рельєф рівнинний, експозиція _____, ґрунт _____, підріст _____, підлісок _____

Лісопатологічна характеристика насадження

Вид пошкодження насадження (лісова пожежа, буревій, сніголам, обледеніння, відмирання та всихання дерев, захаращеність, об'їдання шкідниками хвої/листя, наявність гусені, масовий літ метеликів, опадання хвої/листя, відлущення кори на стовбурах та інші ознаки, не характерні для нормального стану дерев) - Всихання дерев

Ступінь пошкодження, ураження:

середній

(поодинокі, слабкі, середні, сильні)

Вид розподілу пошкоджених дерев:

груповий

(поодинокі, групові, куртинні)

Обсяг ушкодженої деревини на 1 гектарі (окомірно) 19 куб. метрів, у тому числі сухостійної 15 куб. метрів

Ознаки погіршення стану лісових насаджень виявив:

ст. майстер

(посада)

(підпис)

Вішневський Ю.М.

(ініціали та прізвище)

12.01.2021 року

Лісничий

(лісничий (помічник
лісничого))

(підпис)

Петрук О.А.

(ініціали та прізвище)

12.01.2021 року

Висновок інженера відділу (сектору) охорони і захисту лісу державного лісогосподарського (лісомисливського) підприємства або представника державного спеціалізованого лісозахисного підприємства щодо необхідності здійснення лісозахисних чи інших заходів з поліпшення санітарного стану лісів за результатами огляду санітарного стану лісової ділянки:

потребує проведення – СРВ

Інженер 3/А

(посада)

(підпис)

Бовкун В.М.

(ініціали та прізвище)

13.01.2021 року

Додаток 2
до Санітарних правил

ПОВІДОМЛЕННЯ
про появу ознак погіршення санітарного стану лісових насаджень

Житомирська область

(Автономна Республіка Крим, область)

ДП "Радомишльське ЛМГ"

(найменування власника лісів, постійного лісокористувача)

Лісництво Кримоцьке

квартал № 3

виділ № 9

урочище _____

ділянка № _____

площа 4,4 гектарів

Таксаційна характеристика насадження

Склад 9С3143, вік 90 років, бонітет 1, середній діаметр 32 сантиметрів, середня висота 27 метрів, повнота 0,7, тип лісу В.А.С., рельєф північний, експозиція _____, Ґрунт _____, підріст _____, підлісок _____

Лісопатологічна характеристика насадження

Вид пошкодження насадження (лісова пожежа, буревій, сніголам, обледеніння, відмирання та всихання дерев, захаращеність, об'їдання шкідниками хвої/листя, наявність гусені, масовий літ метеликів, опадання хвої/листя, відлущення кори на стовбурах та інші ознаки, не характерні для нормального стану дерев)

Всихання дерев

Ступінь пошкодження, ураження: слабке
(слабке, середнє, сильне, повне)

Вид розподілу пошкоджених дерев: груповий
(поодинокий, груповий, куртинний, суцільне)

Обсяг ушкодженої деревини на 1 гектарі (окомірно) 15 куб. метрів, у тому числі сухостійної 14 куб. метрів

Ознаки погіршення стану лісових насаджень виявив:

Старший майстер лісу

(посада)

11 01 2021 року

Помічник лісничого

(лісничий (помічник лісничого))

12 01 2021 року

(підпис)

В.В. КРИВЕНКО

(ініціали та прізвище)

Ю.І. ГАВРУТЕНКО

(ініціали та прізвище)

Висновок інженера відділу (сектору) охорони і захисту лісу державного лісогосподарського (лісомисливського) підприємства або представника державного спеціалізованого лісозахисного підприємства щодо необхідності здійснення лісозахисних чи інших заходів з поліпшення санітарного стану лісів за результатами огляду санітарного стану лісової ділянки: вертківський корот

Потребує проведення СРВ

інженер з\л

(посада)

15 01 2021 року

(підпис)

В.М. БОВКУН

(ініціали та прізвище)

Додаток 2
до Санітарних правил

ПОВІДОМЛЕННЯ
про появу ознак погіршення санітарного стану лісових насаджень

Житомирська область
(Автономна Республіка Крим, область)

ДП "Радомишльське ЛМГ
(найменування власника лісів, постійного лісокористувача)

Лісництво Кримоцьке урочище _____
квартал № 3 виділ № 10 ділянка № _____ площа 1,3 гектарів

Таксаційна характеристика насадження

Склад 90% 1.43, вік 90 років, бонітет 1, середній діаметр 36 сантиметрів, середня висота 27 метрів, повнота 0,7, тип лісу Вк.4с, рельєф північний, експозиція _____, Ґрунт _____, підріст _____, підлісок _____

Лісопатологічна характеристика насадження

Вид пошкодження насадження (лісова пожежа, буревій, сніголам, обледеніння, відмирання та всихання дерев, захаращеність, об'їдання шкідниками хвої/листя, наявність гусені, масовий літ метеликів, опадання хвої/листя, відлущення кори на стовбурах та інші ознаки, не характерні для нормального стану дерев)

Всихання дерев

Ступінь пошкодження, ураження: слабке
(слабке, середнє, сильне, повне)

Вид розподілу пошкоджених дерев: груповий
(поодинокий, груповий, куртинний, суцільне)

Обсяг ушкодженої деревини на 1 гектарі (окомірно) 20 куб. метрів, у тому числі сухостійної 18 куб. метрів

Ознаки погіршення стану лісових насаджень виявив:

Старший майстер лісу _____ В.В. КРИВЕНКО
(посада) (підпис) (ініціали та прізвище)
14 01 2021 року

Помічник лісничого _____ Ю.І. ГАВРУТЕНКО
(лісничий (помічник лісничого) (підпис) (ініціали та прізвище)
12 01 2021 року

Висновок інженера відділу (сектору) охорони і захисту лісу державного лісогосподарського (лісомисливського) підприємства або представника державного спеціалізованого лісозахисного підприємства щодо необхідності здійснення лісозахисних чи інших заходів з поліпшення санітарного стану лісів за результатами огляду санітарного стану лісової ділянки: веретеновий корог

Потребує проведення СРВ

інженер з \л _____ В.М. БОВКУН
(посада) (підпис) (ініціали та прізвище)
15 01 2021 року

Додаток 2
до Санітарних правил

ПОВІДОМЛЕННЯ
про появу ознак погіршення санітарного стану лісових насаджень

Житомирська область
(Автономна Республіка Крим, область)

ДП "Радомишльське ЛМГ
(найменування власника лісів, постійного лісокористувача)

Лісництво Кримоцьке урочище _____
квартал № 10 виділ № 24 ділянка № _____ площа 2,0 гектарів

Таксаційна характеристика насаджень

Склад УС 1А 1Б 1В 1Г 1Д 1Е 1Ж 1З 1И 1Й 1К 1Л 1М 1Н 1О 1П 1Р 1С 1Т 1У 1Ф 1Х 1Ц 1Ч 1Ш 1Щ 1Ъ 1Ь 1Э 1Ю 1Я, вік 61 років, бонітет 1А, середній діаметр 24 сантиметрів, середня висота 25 метрів, повнота 0,85, тип лісу С 2 Г Д С, рельєф рівнинний, експозиція _____, ґрунт _____, підріст _____, підлісок _____

Лісопатологічна характеристика насаджень

Вид пошкодження насаджень (лісова пожежа, буревій, сніголам, обледеніння, відмирання та всихання дерев, захаращеність, об'їдання шкідниками хвої/листя, наявність гусені, масовий літ метеликів, опадання хвої/листя, відлущення кори на стовбурах та інші ознаки, не характерні для нормального стану дерев)

Всихання дерев

Ступінь пошкодження, ураження: слабке
(слабке, середнє, сильне, повне)

Вид розподілу пошкоджених дерев: груповий
(поодинокий, груповий, куртинний, суцільний)

Обсяг ушкодженої деревини на 1 гектарі (окомірно) 20 куб. метрів, у тому числі сухостійної 19 куб. метрів

Ознаки погіршення стану лісових насаджень виявив:

Старший майстер лісу _____ В.В. КРИВЕНКО
(посада) _____ (підпис) _____ (ініціали та прізвище)
11 01 2021 року

Помічник лісничого _____ Ю.І. ГАВРУТЕНКО
(лісничий (помічник лісничого) _____ (підпис) _____ (ініціали та прізвище)
12 01 2021 року

Висновок інженера відділу (сектору) охорони і захисту лісу державного лісогосподарського (лісомисливського) підприємства або представника державного спеціалізованого лісозахисного підприємства щодо необхідності здійснення лісозахисних чи інших заходів з поліпшення санітарного стану лісів за результатами огляду санітарного стану лісової ділянки: вероятно, корінь

Потребує проведення СРВ
інженер з/л _____ В.М. БОВКУН
(посада) _____ (підпис) _____ (ініціали та прізвище)
15 01 2021 року

Додаток 2
до Санітарних правил

ПОВІДОМЛЕННЯ
про появу ознак погіршення санітарного стану лісових насаджень

Житомирська область

(Автономна Республіка Крим, область)

ДП "Радомишльське ЛМГ

(найменування власника лісів, постійного лісокористувача)

Лісництво Кримоцьке

квартал № 11

виділ № 5

урочище _____

ділянка № _____

площа 0,8 гектарів

Таксаційна характеристика насадження

Склад 10С, вік 96 років, бонітет 1, середній діаметр 36 сантиметрів, середня висота 28 метрів, повнота 0,65, тип лісу Беліс, рельєф рівнинний, експозиція _____, ґрунт _____, підріст _____, підлісок _____

Лісопатологічна характеристика насадження

Вид пошкодження насадження (лісова пожежа, буревій, сніголам, обледеніння, відмирання та всихання дерев, захаращеність, об'їдання шкідниками хвої/листя, наявність гусені, масовий літ метеликів, опадання хвої/листя, відлущення кори на стовбурах та інші ознаки, не характерні для нормального стану дерев)

Всихання дерев

Ступінь пошкодження, ураження: слабке
(слабке, середнє, сильне, повне)

Вид розподілу пошкоджених дерев: груповий
(поодинокий, груповий, куртинний, суцільний)

Обсяг ушкодженої деревини на 1 гектарі (окомірно) 20 куб. метрів, у тому числі сухостійної 19 куб. метрів

Ознаки погіршення стану лісових насаджень виявив:

Старший майстер лісу

(посада)

(підпис)

В.В. КРИВЕНКО

(ініціали та прізвище)

11 01 2021 року

Помічник лісничого

(лісничий (помічник лісничого)

(підпис)

Ю.І. ГАВРУТЕНКО

(ініціали та прізвище)

12 01 2021 року

Висновок інженера відділу (сектору) охорони і захисту лісу державного лісогосподарського (лісомисливського) підприємства або представника державного спеціалізованого лісозахисного підприємства щодо необхідності здійснення лісозахисних чи інших заходів з поліпшення санітарного стану лісів за результатами огляду санітарного стану лісової ділянки: веретковий корост

Потребує проведення СРВ

інженер з/л

(посада)

(підпис)

В.М. БОВКУН

(ініціали та прізвище)

15 01 2021 року

Додаток 2
до Санітарних правил

ПОВІДОМЛЕННЯ
про появу ознак погіршення санітарного стану лісових насаджень

Житомирська область
(Автономна Республіка Крим, область)

ДП "Радомишльське ЛМГ"
(найменування власника лісів, постійного лісокористувача)

Лісництво Кримоцьке урочище _____
квартал № 17 виділ № 5 ділянка № _____ площа 0,8 гектарів

Таксаційна характеристика насадження

Склад 100%, вік 46 років, бонітет 1, середній діаметр 10 сантиметрів,
середня висота 18 метрів, повнота 0,85, тип лісу Вс 4С, рельєф рівнинний,
експозиція _____, Ґрунт _____, підріст _____, підлісок _____

Лісопатологічна характеристика насадження

Вид пошкодження насадження (лісова пожежа, буревій, сніголам, обледеніння, відмирання та всихання дерев, захаращеність, об'їдання шкідниками хвої/листя, наявність гусені, масовий літ метеликів, опадання хвої/листя, відлущення кори на стовбурах та інші ознаки, не характерні для нормального стану дерев)

Всихання дерев

Ступінь пошкодження, ураження: середнє
(слабке, середнє, сильне, повне)

Вид розподілу пошкоджених дерев: груповий
(поодинокий, груповий, куртинний, суцільне)

Обсяг ушкодженої деревини на 1 гектарі (окомірно) 20 куб. метрів, у тому числі сухостійної 18 куб. метрів

Ознаки погіршення стану лісових насаджень виявив:

Старший майстер лісу _____ В.В. КРИВЕНКО
(посада) (підпис) (ініціали та прізвище)
11 01 2021 року

Помічник лісничого _____ Ю.І. ГАВРУТЕНКО
(лісничий (помічник лісничого) (підпис) (ініціали та прізвище)
12 01 2021 року

Висновок інженера відділу (сектору) охорони і захисту лісу державного лісогосподарського (лісомисливського) підприємства або представника державного спеціалізованого лісозахисного підприємства щодо необхідності здійснення лісозахисних чи інших заходів з поліпшення санітарного стану лісів за результатами огляду санітарного стану лісової ділянки: веретковий коротг

Потребує проведення СРБ
інженер з/л _____ В.М. БОВКУН
(посада) (підпис) (ініціали та прізвище)
15 01 2021 року

Додаток 2
до Санітарних правил

ПОВІДОМЛЕННЯ
про появу ознак погіршення санітарного стану лісових насаджень

Житомирська область
(Автономна Республіка Крим, область)

ДП "Радомишльське ЛМГ
(найменування власника лісів, постійного лісокористувача)

Лісництво Кримоцьке урочище _____
квартал № 23 виділ № 22 ділянка № _____ площа 7,8 гектарів

Таксаційна характеристика насадження

Склад 10С3+Бн, вік 58 років, бонітет 14, середній діаметр 24 сантиметрів, середня висота 24 метрів, повнота 98, тип лісу ВелС, рельєф рівнинний, експозиція _____, ґрунт _____, підріст _____, підлісок _____

Лісопатологічна характеристика насадження

Вид пошкодження насадження (лісова пожежа, буревій, сніголам, обледеніння, відмирання та всихання дерев, захаращеність, об'їдання шкідниками хвої/листя, наявність гусені, масовий літ метеликів, опадання хвої/листя, відлущення кори на стовбурах та інші ознаки, не характерні для нормального стану дерев)

Всихання дерев

Ступінь пошкодження, ураження: слабке
(слабке, середнє, сильне, повне)

Вид розподілу пошкоджених дерев: груповий
(поодинокі, груповий, курпінний, суцільне)

Обсяг ушкодженої деревини на 1 гектарі (окомірно) 15 куб. метрів, у тому числі сухостійної 14 куб. метрів

Ознаки погіршення стану лісових насаджень виявив:

Старший майстер лісу _____ В.В. КРИВЕНКО
(посада) _____ (ініціали та прізвище)

11 01 2021 року

Помічник лісничого _____ Ю.І. ГАВРУТЕНКО
(лісничий (помічник лісничого) _____ (ініціали та прізвище)

12 01 2021 року

Висновок інженера відділу (сектору) охорони і захисту лісу державного лісогосподарського (лісомисливського) підприємства або представника державного спеціалізованого лісозахисного підприємства щодо необхідності здійснення лісозахисних чи інших заходів з поліпшення санітарного стану лісів за результатами огляду санітарного стану лісової ділянки: вересневий коротг

Потребує проведення СРВ

інженер з/л _____ В.М. БОВБУН
(посада) _____ (ініціали та прізвище)

15 01 2021 року

Додаток 2
до Санітарних правил

ПОВІДОМЛЕННЯ
про появу ознак погіршення санітарного стану лісових насаджень

Житомирська область

(Автономна Республіка Крим, область)

ДП "Радомишльське ЛМГ"

(найменування власника лісів, постійного лісокористувача)

Лісництво Кримоцьке

квартал № 25

виділ № 10

урочище _____

ділянка № _____

площа 1,4 гектарів

Таксаційна характеристика насадження

Склад 10С₃+4Б₁, вік 62 років, бонітет 1, середній діаметр 28 сантиметрів, середня висота 21 метрів, повнота 0,9, тип лісу Вн.4С, рельєф рівнинний, експозиція _____, Грунт _____, підріст _____, підлісок _____

Лісопатологічна характеристика насадження

Вид пошкодження насадження (лісова пожежа, буревій, сніголам, обледеніння, відмирання та всихання дерев, захаращеність, об'їдання шкідниками хвої/листя, наявність гусені, масовий літ метеликів, опадання хвої/листя, відлущення кори на стовбурах та інші ознаки, не характерні для нормального стану дерев)

Всихання дерев

Ступінь пошкодження, ураження: слабке
(слабке, середнє, сильне, повне)

Вид розподілу пошкоджених дерев: груповий
(поодинокий, груповий, куртинний, суцільне)

Обсяг ушкодженої деревини на 1 гектарі (окомірно) 20 куб. метрів, у тому числі сухостійної 18 куб. метрів

Ознаки погіршення стану лісових насаджень виявив:

Старший майстер лісу

(посада)

11 01 2021 року

(підпис)

В.В. КРИВЕНКО

(ініціали та прізвище)

Помічник лісничого

(лісничий (помічник лісничого))

12 01 2021 року

(підпис)

Ю.І. ГАВРУТЕНКО

(ініціали та прізвище)

Висновок інженера відділу (сектору) охорони і захисту лісу державного лісогосподарського (лісомисливського) підприємства або представника державного спеціалізованого лісозахисного підприємства щодо необхідності здійснення лісозахисних чи інших заходів з поліпшення санітарного стану лісів за результатами огляду санітарного стану лісової ділянки: вересневий коротг

Потребує проведення СРВ

інженер з\л

(посада)

15 01 2021 року

(підпис)

В.М. БОВКУН

(ініціали та прізвище)

ПОВІДОМЛЕННЯ
про появу ознак погіршення санітарного стану лісових насадженьЖитомирська область
(Автономна Республіка Крим, область)ДП "Радомишльське ЛМГ
(найменування власника лісів, постійного лісокористувача)Лісництво Кримоцьке урочище _____
квартал № 26 виділ № 17 ділянка № _____ площа 4,5 гектарів

Таксаційна характеристика насадження

Склад 8С5243+Бн+О, вік 67 років, бонітет 14, середній діаметр 28 сантиметрів, середня висота 25 метрів, повнота 0,85, тип лісу В14С, рельєф рівнинний, експозиція _____, Ґрунт _____, підріст _____, підлісок _____

Лісопатологічна характеристика насадження

Вид пошкодження насадження (лісова пожежа, буревій, сніголам, обледеніння, відмирання та всихання дерев, захаращеність, об'їдання шкідниками хвої/листя, наявність гусені, масовий літ метеликів, опадання хвої/листя, відлущення кори на стовбурах та інші ознаки, не характерні для нормального стану дерев)

Всихання дерев

Ступінь пошкодження, ураження: слабке
(слабке, середнє, сильне, повне)Вид розподілу пошкоджених дерев: груповий
(поодинокий, груповий, куртинний, суцільний)Обсяг ушкодженої деревини на 1 гектарі (окомірно) 15 куб. метрів, у тому числі сухостійної 13 куб. метрів

Ознаки погіршення стану лісових насаджень виявив:

Старший майстер лісу _____ В.В. КРИВЕНКО
(посада) (підпис) (ініціали та прізвище)
11 01 2021 рокуПомічник лісничого _____ Ю.І. ГАВРУТЕНКО
(лісничий (помічник лісничого) (підпис) (ініціали та прізвище)
12 01 2021 рокуВисновок інженера відділу (сектору) охорони і захисту лісу державного лісогосподарського (лісомисливського) підприємства або представника державного спеціалізованого лісозахисного підприємства щодо необхідності здійснення лісозахисних чи інших заходів з поліпшення санітарного стану лісів за результатами огляду санітарного стану лісової ділянки: вертикальний коріньПотребує проведення СРВ
інженер з/л _____ В.М. БОВКУН
(посада) (підпис) (ініціали та прізвище)
15 01 2021 року

Додаток 2
до Санітарних правил

ПОВІДОМЛЕННЯ
про появу ознак погіршення санітарного стану лісових насаджень

Житомирська область

(Автономна Республіка Крим, область)

ДП "Радомишльське ЛМГ"

(найменування власника лісів, постійного лісокористувача)

Лісництво Кримоцьке

урочище _____

квартал № 28

виділ № 20

ділянка № _____

площа 1,4 гектарів

Таксаційна характеристика насадження

Склад 100% + 4% + 1%, вік 96 років, бонітет 1, середній діаметр 46 сантиметрів, середня висота 27 метрів, повнота 0,7, тип лісу ВЛАС, рельєф рівнинний, експозиція _____, Ґрунт _____, підріст _____, підлісок _____

Лісопатологічна характеристика насадження

Вид пошкодження насадження (лісова пожежа, буревій, сніголам, обледеніння, відмирання та всихання дерев, захаращеність, об'їдання шкідниками хвої/листя, наявність гусені, масовий літ метеликів, опадання хвої/листя, відлущення кори на стовбурах та інші ознаки, не характерні для нормального стану дерев)

Всихання дерев

Ступінь пошкодження, ураження: _____

слабке

(слабке, середнє, сильне, повне)

Вид розподілу пошкоджених дерев: _____

груповий

(поодинокий, груповий, куртинний, суцільне)

Обсяг ушкодженої деревини на 1 гектарі (окомірно) 20 куб. метрів, у тому числі сухостійної 18 куб. метрів

Ознаки погіршення стану лісових насаджень виявив:

Старший майстер лісу

(посада)

(підпис)

М.В. МАЦАПУРА

(ініціали та прізвище)

11 01 2021 року

Помічник лісничого

(лісничий (помічник лісничого))

(підпис)

Ю.І. ГАВРУТЕНКО

(ініціали та прізвище)

12 01 2021 року

Висновок інженера відділу (сектору) охорони і захисту лісу державного лісогосподарського (лісомисливського) підприємства або представника державного спеціалізованого лісозахисного підприємства щодо необхідності здійснення лісозахисних чи інших заходів з поліпшення санітарного стану лісів за результатами огляду санітарного стану лісової ділянки: беріховий коридор

Потребує проведення СРВ

інженер з/л

(посада)

(підпис)

В.М. БОВКУН

(ініціали та прізвище)

15 01 2021 року

ПОВІДОМЛЕННЯ
про появу ознак погіршення санітарного стану лісових насадженьЖитомирська область
(Автономна Республіка Крим, область)ДП "Радомишльське ЛМГ
(найменування власника лісів, постійного лісокористувача)Лісництво Кримоцьке урочище _____
квартал № 30 виділ № 18 ділянка № _____ площа 4,3 гектарів

Таксаційна характеристика насадження

Склад 90% 14%, вік 69 років, бонітет 1, середній діаметр 28 сантиметрів,
середня висота 23 метрів, повнота 0,75, тип лісу В2АС, рельєф рівнинний,
експозиція _____, Ґрунт _____, підріст _____, підлісок _____

Лісопатологічна характеристика насадження

Вид пошкодження насадження (лісова пожежа, буревій, сніголам, обледеніння, відмирання та всихання дерев, захаращеність, об'їдання шкідниками хвої/листя, наявність гусені, масовий літ метеликів, опадання хвої/листя, відлущення кори на стовбурах та інші ознаки, не характерні для нормального стану дерев)

Всихання дерев

Ступінь пошкодження, ураження: слабке
(слабке, середнє, сильне, повне)Вид розподілу пошкоджених дерев: груповий
(поодинокий, груповий, куртинний, суцільний)Обсяг ушкодженої деревини на 1 гектарі (окомірно) 10 куб. метрів, у тому числі сухостійної 10 куб. метрів

Ознаки погіршення стану лісових насаджень виявив:

Старший майстер лісу

(посада)

11 01 2021 рокуПомічник лісничого(лісничий (помічник
лісничого)12 01 2021 року

(підпис)

М.В. МАЦАПУРА

(ініціали та прізвище)



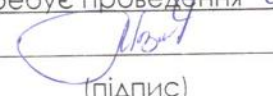
(підпис)

Ю.І. ГАВРУТЕНКО

(ініціали та прізвище)

Висновок інженера відділу (сектору) охорони і захисту лісу державного лісогосподарського (лісомисливського) підприємства або представника державного спеціалізованого лісозахисного підприємства щодо необхідності здійснення лісозахисних чи інших заходів з поліпшення санітарного стану лісів за результатами огляду санітарного стану лісової ділянки: веретовидна короїдПотребує проведення СРВінженер з \л

(посада)

15 01 2021 року

(підпис)

В.М. БОВКУН

(ініціали та прізвище)

Додаток 2
до Санітарних правил

ПОВІДОМЛЕННЯ
про появу ознак погіршення санітарного стану лісових насаджень

Житомирська область

(Автономна Республіка Крим, область)

ДП "Радомишльське ЛМГ"

(найменування власника лісів, постійного лісокористувача)

Лісництво Кримоцьке

квартал № 40

виділ № 6

урочище _____

ділянка № _____

площа 4,0 гектарів

Таксаційна характеристика насадження

Склад 10С+Аз, вік 81 років, бонітет 2, середній діаметр 28 сантиметрів, середня висота 21 метрів, повнота 0,7, тип лісу ВхАС, рельєф рівнинний, експозиція _____, Грунт _____, підріст _____, підлісок _____

Лісопатологічна характеристика насадження

Вид пошкодження насадження (лісова пожежа, буревій, сніголам, обледеніння, відмирання та всихання дерев, захарашеність, об'їдання шкідниками хвої/листя, наявність гусені, масовий літ метеликів, опадання хвої/листя, відлущення кори на стовбурах та інші ознаки, не характерні для нормального стану дерев)

Всихання дерев

Ступінь пошкодження, ураження: _____

(слабке, середнє, сильне, повне)

Вид розподілу пошкоджених дерев: _____

(поодинокий, груповий, куртинний, суцільне)

Обсяг ушкодженої деревини на 1 гектарі (окомірно) 20 куб. метрів, у тому числі сухостійної 19 куб. метрів

Ознаки погіршення стану лісових насаджень виявив:

Старший майстер лісу

(посада)

11 01 2021 року

(підпис)

М.В. МАЦАПУРА

(ініціали та прізвище)

Помічник лісничого

(лісничий (помічник лісничого))

12 01 2021 року

(підпис)

Ю.І. ГАВРУТЕНКО

(ініціали та прізвище)

Висновок інженера відділу (сектору) охорони і захисту лісу державного лісогосподарського (лісомисливського) підприємства або представника державного спеціалізованого лісозахисного підприємства щодо необхідності здійснення лісозахисних чи інших заходів з поліпшення санітарного стану лісів за результатами огляду санітарного стану лісової ділянки: вересневий коридор

Потребує проведення СРВ

інженер з\л

(посада)

15 01 2021 року

(підпис)

В.М. БОВКУН

(ініціали та прізвище)

ПОВІДОМЛЕННЯ
про появу ознак погіршення санітарного стану лісових насадженьЖитомирська область
(Автономна Республіка Крим, область)ДП "Радомишльське ЛМГ
(найменування власника лісів, постійного лісокористувача)Лісництво Кримоцьке урочище _____
квартал № 47 виділ № 31 ділянка № _____ площа 1,5 гектарів

Таксаційна характеристика насадження

Склад 10б, вік 68 років, бонітет 1А, середній діаметр 28 сантиметрів,
середня висота 26 метрів, повнота 0,8, тип лісу Вн. АС, рельєф хвилястий,
експозиція _____, ґрунт _____, підріст _____, підлісок _____


Лісопатологічна характеристика насадження

Вид пошкодження насадження (лісова пожежа, буревій, сніголам, обледеніння, відмирання та всихання дерев, захаращеність, об'їдання шкідниками хвої/листя, наявність гусені, масовий літ метеликів, опадання хвої/листя, відлущення кори на стовбурах та інші ознаки, не характерні для нормального стану дерев)

Всихання дерев

Ступінь пошкодження, ураження: слабке
(слабке, середнє, сильне, повне)Вид розподілу пошкоджених дерев: груповий
(поодинокий, груповий, куртинний, суцільне)Обсяг ушкодженої деревини на 1 гектарі (окомірно) 10 куб. метрів, у тому числі сухостійної 18 куб. метрів

Ознаки погіршення стану лісових насаджень виявив:

Старший майстер лісу
(посада)
11 01 2021 року
(підпис)М.В. МАЦАПУРА
(ініціали та прізвище)Помічник лісничого
(лісничий (помічник лісничого))
12 01 2021 року
(підпис)Ю.І. ГАВРУТЕНКО
(ініціали та прізвище)Висновок інженера відділу (сектору) охорони і захисту лісу державного лісгосподарського (лісомисливського) підприємства або представника державного спеціалізованого лісозахисного підприємства щодо необхідності здійснення лісозахисних чи інших заходів з поліпшення санітарного стану лісів за результатами огляду санітарного стану лісової ділянки: вершковий коротПотребує проведення СРВінженер з \л
(посада)
15 01 2021 року
(підпис)В.М. БОВКУН
(ініціали та прізвище)

Додаток 2
до Санітарних правил

ПОВІДОМЛЕННЯ
про появу ознак погіршення санітарного стану лісових насаджень

Житомирська область

(Автономна Республіка Крим, область)

ДП "Радомишльське ЛМГ"

(найменування власника лісів, постійного лісокористувача)

Лісництво Кримоцьке

квартал № 56

виділ № 7

урочище _____

ділянка № _____

площа 12,4 гектарів

Таксаційна характеристика насадження

Склад 10Б+Д+Бн, вік 59 років, бонітет 1А, середній діаметр 26 сантиметрів, середня висота 24 метрів, повнота 0,75, тип лісу В2ДС, рельєф рівнинний, експозиція _____, Ґрунт _____, підріст _____, підлісок _____

Лісопатологічна характеристика насадження

Вид пошкодження насадження (лісова пожежа, буревій, сніголам, обледеніння, відмирання та всихання дерев, захаращеність, об'їдання шкідниками хвої/листя, наявність гусені, масовий літ метеликів, опадання хвої/листя, відлущення кори на стовбурах та інші ознаки, не характерні для нормального стану дерев)

Всихання дерев

Ступінь пошкодження, ураження: слабке

(слабке, середнє, сильне, повне)

Вид розподілу пошкоджених дерев: груповий

(поодинокий, груповий, куртинний, суцільне)

Обсяг ушкодженої деревини на 1 гектарі (окомірно) 15 куб. метрів, у тому числі сухостійної 14 куб. метрів

Ознаки погіршення стану лісових насаджень виявив:

Старший майстер лісу

(посада)

11 01 2021 року

Помічник лісничого

(лісничий (помічник лісничого)

12 01 2021 року

(підпис)

(підпис)

І.А. ПАПІРНИЙ

(ініціали та прізвище)

Ю.І. ГАВРУТЕНКО

(ініціали та прізвище)

Висновок інженера відділу (сектору) охорони і захисту лісу державного лісогосподарського (лісомисливського) підприємства або представника державного спеціалізованого лісозахисного підприємства щодо необхідності здійснення лісозахисних чи інших заходів з поліпшення санітарного стану лісів за результатами огляду санітарного стану лісової ділянки: веріховий поріг

Потребує проведення СРВ

інженер з\л

(посада)

15 _____ 2021 року

(підпис)

В.М. БОВКУН

(ініціали та прізвище)

Додаток 2
до Санітарних правил

ПОВІДОМЛЕННЯ
про появу ознак погіршення санітарного стану лісових насаджень

Житомирська область

(Автономна Республіка Крим, область)

ДП "Радомишльське ЛМГ"

(найменування власника лісів, постійного лісокористувача)

Лісництво Кримоцьке

квартал № 59

виділ № 45

урочище _____

ділянка № _____

площа 5,3 гектарів

Таксаційна характеристика насадження

Склад 10С3+Бн, вік 64 років, бонітет 1А, середній діаметр 26 сантиметрів, середня висота 25 метрів, повнота 0,65, тип лісу Вн.4С, рельєф рівнинний, експозиція _____, Ґрунт _____, підріст _____, підлісок _____

Лісопатологічна характеристика насадження

Вид пошкодження насадження (лісова пожежа, буревій, сніголам, обледеніння, відмирання та всихання дерев, захаращеність, об'їдання шкідниками хвої/листя, наявність гусені, масовий літ метеликів, опадання хвої/листя, відлущення кори на стовбурах та інші ознаки, не характерні для нормального стану дерев)

Всихання дерев

Ступінь пошкодження, ураження: _____

слабке
(слабке, середнє, сильне, повне)

Вид розподілу пошкоджених дерев: _____

груповий
(поодинокий, груповий, куртинний, суцільний)

Обсяг ушкодженої деревини на 1 гектарі (окомірно) 20 куб. метрів, у тому числі сухостійної 18 куб. метрів

Ознаки погіршення стану лісових насаджень виявив:

Старший майстер лісу

(посада)

11 01 2021 року

(підпис)

І.А. ПАПІРНИЙ

(ініціали та прізвище)

Помічник лісничого

(лісничий (помічник лісничого))

12 01 2021 року

(підпис)

Ю.І. ГАВРУТЕНКО

(ініціали та прізвище)

Висновок інженера відділу (сектору) охорони і захисту лісу державного лісгосподарського (лісомисливського) підприємства або представника державного спеціалізованого лісозахисного підприємства щодо необхідності здійснення лісозахисних чи інших заходів з поліпшення санітарного стану лісів за результатами огляду санітарного стану лісової ділянки: вертєвою корою

Потребує проведення СРВ

інженер з\л

(посада)

15 01 2021 року

(підпис)

В.М. БОВКУН

(ініціали та прізвище)

Додаток 2
до Санітарних правил

ПОВІДОМЛЕННЯ
про появу ознак погіршення санітарного стану лісових насаджень

Житомирська область

(Автономна Республіка Крим, область)

ДП "Радомишльське ЛМГ

(найменування власника лісів, постійного лісокористувача)

Лісництво Кримоцьке

квартал № 65

виділ № 23

урочище _____

ділянка № _____

площа 2,4 гектарів

Таксаційна характеристика насаджень

Склад 10С₂, вік 49 років, бонітет 1А, середній діаметр 22 сантиметрів, середня висота 21 метрів, повнота 0,8, тип лісу Вн АС, рельєф рівнинний, експозиція _____, Ґрунт _____, підріст _____, підлісок _____

Лісопатологічна характеристика насаджень

Вид пошкодження насаджень (лісова пожежа, буревій, сніголам, обледеніння, відмирання та всихання дерев, захаращеність, об'їдання шкідниками хвої/листя, наявність гусені, масовий літ метеликів, опадання хвої/листя, відлущення кори на стовбурах та інші ознаки, не характерні для нормального стану дерев)

Всихання дерев

Ступінь пошкодження, ураження: середнє
(слабке, середнє, сильне, повне)

Вид розподілу пошкоджених дерев: груповий
(поодинокий, груповий, куртинний, суцільне)

Обсяг ушкодженої деревини на 1 гектарі (окомірно) 30 куб. метрів, у тому числі сухостійної 28 куб. метрів

Ознаки погіршення стану лісових насаджень виявив:

Старший майстер лісу

(посада)

(підпис)

І.А. ПАПІРНИЙ

(ініціали та прізвище)

11 01 2021 року

Помічник лісничого

(лісничий (помічник лісничого))

(підпис)

Ю.І. ГАВРУТЕНКО

(ініціали та прізвище)

12 01 2021 року

Висновок інженера відділу (сектору) охорони і захисту лісу державного лісгосподарського (лісомисливського) підприємства або представника державного спеціалізованого лісозахисного підприємства щодо необхідності здійснення лісозахисних чи інших заходів з поліпшення санітарного стану лісів за результатами огляду санітарного стану лісової ділянки: вершковий коротг

Потребує проведення СРВ

інженер з\л

(посада)

(підпис)

В.М. БОВКУН

(ініціали та прізвище)

15 01 2021 року

Додаток 2
до Санітарних правил

ПОВІДОМЛЕННЯ
про появу ознак погіршення санітарного стану лісових насаджень

Житомирська область

(Автономна Республіка Крим, область)

ДП "Радомишльське ЛМГ

(найменування власника лісів, постійного лісокористувача)

Лісництво Кримоцьке

квартал № 65

виділ № 25

урочище _____

ділянка № _____

площа 4,8 гектарів

Таксаційна характеристика насаджень

Склад 10С+Бн, вік 44 років, бонітет 1, середній діаметр 20 сантиметрів, середня висота 18 метрів, повнота 98, тип лісу Вз.А.С., рельєф рівнинний, експозиція _____, Ґрунт _____, підріст _____, підлісок _____

Лісопатологічна характеристика насаджень

Вид пошкодження насаджень (лісова пожежа, буревій, сніголам, обледеніння, відмирання та всихання дерев, захаращеність, об'їдання шкідниками хвої/листя, наявність гусені, масовий літ метеликів, опадання хвої/листя, відлущення кори на стовбурах та інші ознаки, не характерні для нормального стану дерев)

Всихання дерев

Ступінь пошкодження, ураження: середнє
(слабке, середнє, сильне, повне)

Вид розподілу пошкоджених дерев: груповий
(поодинокий, груповий, куртинний, суцільний)

Обсяг ушкодженої деревини на 1 гектарі (окомірно) 30 куб. метрів, у тому числі сухостійної 29 куб. метрів

Ознаки погіршення стану лісових насаджень виявив:

Старший майстер лісу

(посада)

(підпис)

І.А. ПАПІРНИЙ

(ініціали та прізвище)

11 01 2021 року

Помічник лісничого

(лісничий (помічник лісничого)

(підпис)

Ю.І. ГАВРУТЕНКО

(ініціали та прізвище)

12 01 2021 року

Висновок інженера відділу (сектору) охорони і захисту лісу державного лісогосподарського (лісомисливського) підприємства або представника державного спеціалізованого лісозахисного підприємства щодо необхідності здійснення лісозахисних чи інших заходів з поліпшення санітарного стану лісів за результатами огляду санітарного стану лісової ділянки: вершковий корінь

Потребує проведення СРВ

інженер з\л

(посада)

(підпис)

В.М. БОВКУН

(ініціали та прізвище)

15 01 2021 року

Додаток 2
до Санітарних правил

ПОВІДОМЛЕННЯ
про появу ознак погіршення санітарного стану лісових насаджень

Житомирська область

(Автономна Республіка Крим, область)

ДП "Радомишльське ЛМГ"

(найменування власника лісів, постійного лісокористувача)

Лісництво Кримоцьке

квартал № 66

виділ № 6

урочище _____

ділянка № _____

площа 8,5 гектарів

Таксаційна характеристика насаджень

Склад 10Бд + Би, вік 64 років, бонітет 1А, середній діаметр 28 сантиметрів, середня висота 25 метрів, повнота 0,65, тип лісу В, Д, С, рельєф рівнинний, експозиція _____, Грунт _____, підріст _____, підлісок _____

Лісопатологічна характеристика насаджень

Вид пошкодження насаджень (лісова пожежа, буревій, сніголам, обледеніння, відмирання та всихання дерев, захаращеність, об'їдання шкідниками хвої/листя, наявність гусені, масовий літ метеликів, опадання хвої/листя, відлущення кори на стовбурах та інші ознаки, не характерні для нормального стану дерев)

Всихання дерев

Ступінь пошкодження, ураження: _____

слабке

(слабке, середнє, сильне, повне)

Вид розподілу пошкоджених дерев: _____

груповий

(поодинокий, груповий, куртинний, суцільне)

Обсяг ушкодженої деревини на 1 гектарі (окомірно) 15 куб. метрів, у тому числі сухостійної 14 куб. метрів

Ознаки погіршення стану лісових насаджень виявив:

Старший майстер лісу

(посада)

11 01 2021 року

(підпис)

І.А. ПАПІРНИЙ

(ініціали та прізвище)

Помічник лісничого

(лісничий (помічник лісничого))

12 01 2021 року

(підпис)

Ю.І. ГАВРУТЕНКО

(ініціали та прізвище)

Висновок інженера відділу (сектору) охорони і захисту лісу державного лісогосподарського (лісомисливського) підприємства або представника державного спеціалізованого лісозахисного підприємства щодо необхідності здійснення лісозахисних чи інших заходів з поліпшення санітарного стану лісів за результатами огляду санітарного стану лісової ділянки: коренева гниль

Потребує проведення спб

інженер з \л

(посада)

15 01 2021 року

(підпис)

В.М. БОВКУН

(ініціали та прізвище)

ПОВІДОМЛЕННЯ
про появу ознак погіршення санітарного стану лісових насадженьЖитомирська область

(Автономна Республіка Крим, область)

ДП "Радомишльське ЛМГ"

(найменування власника лісів, постійного лісокористувача)

Лісництво Кримоцькеквартал № 70виділ № 12

урочище _____

ділянка № _____

площа 3,6 гектарів

Таксаційна характеристика насадження

Склад 9С31А3+Б4+С6, вік 64 років, бонітет 1А, середній діаметр 28 сантиметрів, середня висота 25 метрів, повнота 0,65, тип лісу В2-4С, рельєф рівнинний, експозиція _____, Грунт _____, підріст _____, підлісок _____

Лісопатологічна характеристика насадження

Вид пошкодження насадження (лісова пожежа, буревій, сніголам, обледеніння, відмирання та всихання дерев, захаращеність, об'їдання шкідниками хвої/листя, наявність гусені, масовий літ метеликів, опадання хвої/листя, відлущення кори на стовбурах та інші ознаки, не характерні для нормального стану дерев)

Всихання дерев

Ступінь пошкодження, ураження: слабке
(слабке, середнє, сильне, повне)Вид розподілу пошкоджених дерев: груповий
(поодинокий, груповий, куртинний, суцільний)Обсяг ушкодженої деревини на 1 гектарі (окомірно) 20 куб. метрів, у тому числі сухостійної 19 куб. метрів

Ознаки погіршення стану лісових насаджень виявив:

Старший майстер лісу

(посада)

11 01 2021 рокуПомічник лісничого

(лісничий (помічник лісничого)

12 01 2021 року

(підпис)

(підпис)

І.А. ПАПІРНИЙ

(ініціали та прізвище)

Ю.І. ГАВРУТЕНКО

(ініціали та прізвище)

Висновок інженера відділу (сектору) охорони і захисту лісу державного лісогосподарського (лісомисливського) підприємства або представника державного спеціалізованого лісозахисного підприємства щодо необхідності здійснення лісозахисних чи інших заходів з поліпшення санітарного стану лісів за результатами огляду санітарного стану лісової ділянки: вересневий коріньПотребує проведення СРВ

інженер з \л

(посада)

15 01 2021 року

(підпис)

В.М. БОВКУН

(ініціали та прізвище)

ПОВІДОМЛЕННЯ
про появу ознак погіршення санітарного стану лісових насадженьЖитомирська область

(Автономна Республіка Крим, область)

ДП "Радомишльське ЛМГ

(найменування власника лісів, постійного лісокористувача)

Лісництво Кримоцькеквартал № 70виділ № 13

урочище _____

ділянка № _____

площа 25 гектарів

Таксаційна характеристика насадження

Склад 10Бз+Аз+Бн, вік 69 років, бонітет 1А, середній діаметр 18 сантиметрів, середня висота 26 метрів, повнота 0,6, тип лісу Вк4С, рельєф рівнинний, експозиція _____, Ґрунт _____, підріст _____, підлісок _____

Лісопатологічна характеристика насадження

Вид пошкодження насадження (лісова пожежа, буревій, сніголам, обледеніння, відмирання та всихання дерев, захаращеність, об'їдання шкідниками хвої/листя, наявність гусені, масовий літ метеликів, опадання хвої/листя, відлучення кори на стовбурах та інші ознаки, не характерні для нормального стану дерев)

Всихання дерев

Ступінь пошкодження, ураження: середнь
(слабке, середнє, сильне, повне)Вид розподілу пошкоджених дерев: груповий
(поодинокий, груповий, куртинний, суцільний)Обсяг ушкодженої деревини на 1 гектарі (окомірно) 25 куб. метрів, у тому числі сухостійної 22 куб. метрів

Ознаки погіршення стану лісових насаджень виявив:

Старший майстер лісу

(посада)

11 01 2021 рокуПомічник лісничого

(лісничий (помічник лісничого))

12 01 2021 року

(підпис)

І.А. ПАПІРНИЙ

(ініціали та прізвище)

(підпис)

Ю.І. ГАВРУТЕНКО

(ініціали та прізвище)

Висновок інженера відділу (сектору) охорони і захисту лісу державного лісогосподарського (лісомисливського) підприємства або представника державного спеціалізованого лісозахисного підприємства щодо необхідності здійснення лісозахисних чи інших заходів з поліпшення санітарного стану лісів за результатами огляду санітарного стану лісової ділянки: коренева губкаПотребує проведення СРВ

інженер з/л

(посада)

15 01 2021 року

(підпис)

В.М. БОВКУН

(ініціали та прізвище)

ПОВІДОМЛЕННЯ
про появу ознак погіршення санітарного стану лісових насадженьЖитомирська область
(Автономна Республіка Крим, область)ДП "Радомишльське ЛМГ
(найменування власника лісів, постійного лісокористувача)Лісництво Кримоцьке урочище _____
квартал № 42 виділ № 4 ділянка № _____ площа 1,9 гектарів

Таксаційна характеристика насадження

Склад 10Б+Бм+Аз+Вк, вік 66 років, бонітет 1А, середній діаметр 30 сантиметрів, середня висота 26 метрів, повнота 0,6, тип лісу Вк4С, рельєф рівнинний, експозиція _____, Грунт _____, підріст _____, підлісок _____

Лісопатологічна характеристика насадження

Вид пошкодження насадження (лісова пожежа, буревій, сніголам, обледеніння, відмирання та всихання дерев, захаращеність, об'їдання шкідниками хвої/листя, наявність гусені, масовий літ метеликів, опадання хвої/листя, відлущення кори на стовбурах та інші ознаки, не характерні для нормального стану дерев)

Всихання дерев

Ступінь пошкодження, ураження: мабже
(слабке, середнє, сильне, повне)Вид розподілу пошкоджених дерев: груповий
(поодинокий, груповий, куртинний, суцільне)Обсяг ушкодженої деревини на 1 гектарі (окомірно) 20 куб. метрів, у тому числі сухостійної 19 куб. метрів

Ознаки погіршення стану лісових насаджень виявив:

Старший майстер лісу _____ І.Л. ПАПІРНИЙ
(посада) (підпис) (ініціали та прізвище)
11 01 2021 рокуПомічник лісничого _____ Ю.І. ГАВРУТЕНКО
(лісничий (помічник лісничого) (підпис) (ініціали та прізвище)
12 01 2021 рокуВисновок інженера відділу (сектору) охорони і захисту лісу державного лісогосподарського (лісомисливського) підприємства або представника державного спеціалізованого лісозахисного підприємства щодо необхідності здійснення лісозахисних чи інших заходів з поліпшення санітарного стану лісів за результатами огляду санітарного стану лісової ділянки: вершковий короїдПотребує проведення СРВінженер з\л _____ В.М. БОВКУН
(посада) (підпис) (ініціали та прізвище)
15 01 2021 року

Додаток 2
до Санітарних правил

ПОВІДОМЛЕННЯ
про появу ознак погіршення санітарного стану лісових насаджень

Житомирська область
(Автономна Республіка Крим, область)

ДП "Радомишльське ЛМГ
(найменування власника лісів, постійного лісокористувача)

Лісництво Кримоцьке урочище _____
квартал № 72 виділ № 8 ділянка № _____ площа 2,3 гектарів

Таксаційна характеристика насадження

Склад 100% Бк, вік 66 років, бонітет 1А, середній діаметр 18 сантиметрів, середня висота 26 метрів, повнота 0,7, тип лісу Вк-Бк, рельєф рівнинний, експозиція _____, Ґрунт _____, підріст _____, підлісок _____

Лісопатологічна характеристика насадження

Вид пошкодження насадження (лісова пожежа, буревій, сніголам, обледеніння, відмирання та всихання дерев, захаращеність, об'їдання шкідниками хвої/листя, наявність гусені, масовий літ метеликів, опадання хвої/листя, відлущення кори на стовбурах та інші ознаки, не характерні для нормального стану дерев)

Всихання дерев

Ступінь пошкодження, ураження: слабке
(слабке, середнє, сильне, повне)

Вид розподілу пошкоджених дерев: груповий
(поодинокий, груповий, куртинний, суцільний)

Обсяг ушкодженої деревини на 1 гектарі (окомірно) 10 куб. метрів, у тому числі сухостійної 18 куб. метрів

Ознаки погіршення стану лісових насаджень виявив:

Старший майстер лісу _____ І.А. ПАПІРНИЙ
(посада) _____ (підпис) _____ (ініціали та прізвище)
11 01 2021 року

Помічник лісничого _____ Ю.І. ГАВРУТЕНКО
(лісничий (помічник лісничого) _____ (підпис) _____ (ініціали та прізвище)
12 01 2021 року

Висновок інженера відділу (сектору) охорони і захисту лісу державного лісгосподарського (лісомисливського) підприємства або представника державного спеціалізованого лісозахисного підприємства щодо необхідності здійснення лісозахисних чи інших заходів з поліпшення санітарного стану лісів за результатами огляду санітарного стану лісової ділянки: вербалізовано корогу

Потребує проведення СРВ
інженер з \л _____ В.М. БОВКУН
(посада) _____ (підпис) _____ (ініціали та прізвище)
15 01 2021 року

Додаток 2
до Санітарних правил

ПОВІДОМЛЕННЯ
про появу ознак погіршення санітарного стану лісових насаджень

Житомирська область
(Автономна Республіка Крим, область)

ДП "Радомишльське ЛМГ"
(найменування власника лісів, постійного лісокористувача)

Лісництво Кримоцьке урочище _____
квартал № 72 виділ № 11 ділянка № _____ площа 2,8 гектарів

Таксаційна характеристика насаджень

Склад 10С+Дз+Бн, вік 59 років, бонітет 1А, середній діаметр 26 сантиметрів, середня висота 25 метрів, повнота 0,85, тип лісу Бз4С, рельєф північний, експозиція _____, Ґрунт _____, підріст _____, підлісок _____

Лісопатологічна характеристика насаджень

Вид пошкодження насаджень (лісова пожежа, буревій, сніголам, обледеніння, відмирання та всихання дерев, захаращеність, об'їдання шкідниками хвої/листя, наявність гусені, масовий літ метеликів, опадання хвої/листя, відлущення кори на стовбурах та інші ознаки, не характерні для нормального стану дерев)

Всихання дерев

Ступінь пошкодження, ураження: слабке
(слабке, середнє, сильне, повне)

Вид розподілу пошкоджених дерев: груповий
(поодинокий, груповий, куртинний, суцільне)

Обсяг ушкодженої деревини на 1 гектарі (окомірно) 15 куб. метрів, у тому числі сухостійної 14 куб. метрів

Ознаки погіршення стану лісових насаджень виявив:

Старший майстер лісу _____ І.Л. ПАПІРНИЙ
(посада) _____ (підпис) _____ (ініціали та прізвище)
11 01 2021 року

Помічник лісничого _____ Ю.І. ГАВРУТЕНКО
(лісничий (помічник лісничого) _____ (підпис) _____ (ініціали та прізвище)
12 01 2021 року

Висновок інженера відділу (сектору) охорони і захисту лісу державного лісогосподарського (лісомисливського) підприємства або представника державного спеціалізованого лісозахисного підприємства щодо необхідності здійснення лісозахисних чи інших заходів з поліпшення санітарного стану лісів за результатами огляду санітарного стану лісової ділянки: веретовий корінь

Потребує проведення СРВ
інженер з\л _____ В.М. БОВКУН
(посада) _____ (підпис) _____ (ініціали та прізвище)
15 01 2021 року

Додаток 2
до Санітарних правил

ПОВІДОМЛЕННЯ
про появу ознак погіршення санітарного стану лісових насаджень

Житомирська область

(Автономна Республіка Крим, область)

ДП "Радомишльське ЛМГ

(найменування власника лісів, постійного лісокористувача)

Лісництво Кримоцьке

квартал № 43

виділ № 10

урочище _____

ділянка № _____

площа 2,5 гектарів

Таксаційна характеристика насадження

Склад 10C3+Bn+L3, вік 62 років, бонітет 1A, середній діаметр 30 сантиметрів, середня висота 26 метрів, повнота 0,8, тип лісу ВЛ4С, рельєф рівнинний, експозиція _____, Ґрунт _____, підріст _____, підлісок _____

Лісопатологічна характеристика насадження

Вид пошкодження насадження (лісова пожежа, буревій, сніголам, обледеніння, відмирання та всихання дерев, захаращеність, об'їдання шкідниками хвої/листя, наявність гусені, масовий літ метеликів, опадання хвої/листя, відлущення кори на стовбурах та інші ознаки, не характерні для нормального стану дерев)

Всихання дерев

Ступінь пошкодження, ураження: _____

середнє
(слабке, середнє, сильне, повне)

Вид розподілу пошкоджених дерев: _____

груповий
(поодинокий, груповий, куртинний, суцільне)

Обсяг ушкодженої деревини на 1 гектарі (окомірно) 30 куб. метрів, у тому числі сухостійної 29 куб. метрів

Ознаки погіршення стану лісових насаджень виявив:

Старший майстер лісу

(посада)

(підпис)

І.А. ПАПІРНИЙ

(ініціали та прізвище)

11 01 2021 року

Помічник лісничого

(лісничий (помічник лісничого)

(підпис)

Ю.І. ГАВРУТЕНКО

(ініціали та прізвище)

12 01 2021 року

Висновок інженера відділу (сектору) охорони і захисту лісу державного лісгосподарського (лісомисливського) підприємства або представника державного спеціалізованого лісозахисного підприємства щодо необхідності здійснення лісозахисних чи інших заходів з поліпшення санітарного стану лісів за результатами огляду санітарного стану лісової ділянки: веретовидний короїд

Потребує проведення СРВ

інженер з\л

(посада)

(підпис)

В.М. БОВКУН

(ініціали та прізвище)

15 01 2021 року

Додаток 2
до Санітарних правил

ПОВІДОМЛЕННЯ
про появу ознак погіршення санітарного стану лісових насаджень

Житомирська область

(Автономна Республіка Крим, область)

ДП "Радомишльське ЛМГ"

(найменування власника лісів, постійного лісокористувача)

Лісництво Кримоцьке

урочище _____

квартал № 75

виділ № 12

ділянка № _____

площа 2,1 гектарів

Таксаційна характеристика насадження

Склад 90% дуб, вік 60 років, бонітет 1, середній діаметр 22 сантиметрів, середня висота 21 метрів, повнота 0,8, тип лісу ВЛС, рельєф південний схід, експозиція _____, Грунт _____, підріст _____, підлісок _____

Лісопатологічна характеристика насадження

Вид пошкодження насадження (лісова пожежа, буревій, сніголам, обледеніння, відмирання та всихання дерев, захаращеність, об'їдання шкідниками хвої/листя, наявність гусені, масовий літ метеликів, опадання хвої/листя, відлущення кори на стовбурах та інші ознаки, не характерні для нормального стану дерев)

Всихання дерев

Ступінь пошкодження, ураження: слабке
(слабке, середнє, сильне, повне)

Вид розподілу пошкоджених дерев: груповий
(поодинокий, груповий, куртинний, суцільний)

Обсяг ушкодженої деревини на 1 гектарі (окомірно) 20 куб. метрів, у тому числі сухостійної 18 куб. метрів

Ознаки погіршення стану лісових насаджень виявив:

Старший майстер лісу

(посада)

(підпис)

І.А. ПАПІРНИЙ

(ініціали та прізвище)

11 01 2021 року

Помічник лісничого

(лісничий (помічник лісничого)

(підпис)

Ю.І. ГАВРУТЕНКО

(ініціали та прізвище)

12 01 2021 року

Висновок інженера відділу (сектору) охорони і захисту лісу державного лісогосподарського (лісомисливського) підприємства або представника державного спеціалізованого лісозахисного підприємства щодо необхідності здійснення лісозахисних чи інших заходів з поліпшення санітарного стану лісів за результатами огляду санітарного стану лісової ділянки: коренева гниль

Потребує проведення СРВ

інженер з \л

(посада)

(підпис)

В.М. БОВКУН

(ініціали та прізвище)

15 01 2021 року

Додаток 2
до Санітарних правил

ПОВІДОМЛЕННЯ
про появу ознак погіршення санітарного стану лісових насаджень

Житомирська область

(Автономна Республіка Крим, область)

ДП "Радомишльське ЛМГ

(найменування власника лісів, постійного лісокористувача)

Лісництво Краснобірське урочище Веприн
квартал № 4 виділ № 23 ділянка № - площа 0,6 гектарів

Таксаційна характеристика насадження

Склад 100%к, вік 58 років, бонітет 1, середня висота 21 метрів, середній діаметр 24 сантиметрів, повнота 0,6, тип лісу В20С, рельєф Рівнинний, експозиція -, ґрунт дерново підзолистий, підріст -, підлісок -

Лісопатологічна характеристика насадження

Вид пошкодження насадження (лісова пожежа, буревій, сніголам, обледеніння, відмирання та всихання дерев, захаращеність, об'їдання шкідниками хвої/листя, наявність гусені, масовий літ метеликів, опадання хвої/листя, відлущення кори на стовбурах та інші ознаки, не характерні для нормального стану дерев)

Відмирання та всихання дерев

Ступінь пошкодження, ураження: Середнє
(поодинокі, слабке, середнє, сильне)

Вид розподілу пошкоджених дерев: Груповий
(поодинокий, груповий, куртинний)

Обсяг ушкодженої деревини на 1 гектарі (окомірно) 30 куб. метрів, у тому числі сухостійної 28 куб. метрів

Ознаки погіршення стану лісових насаджень виявив:

Ст. Майстер Сам Рукавчук В.А
(посада) (підпис) (ініціали та прізвище)

11 01 2021 року
Лісничий Р.А Ткачук
(посада) (підпис) (ініціали та прізвище)
11 01 2021 року

Висновок інженера відділу (сектору) охорони і захисту лісу державного лісогосподарського (лісомисливського) підприємства або представника державного спеціалізованого лісозахисного підприємства щодо необхідності здійснення лісозахисних чи інших заходів з поліпшення санітарного стану лісів за результатами огляду санітарного стану лісової ділянки:

Потребує проведення СРВ, кор. рубка

Інженер ЗЛ В.М Бовкун
(посада) (підпис) (ініціали та прізвище)
11 01 2021 року

Додаток 2
до Санітарних правил

ПОВІДОМЛЕННЯ
про появу ознак погіршення санітарного стану лісових насаджень

Житомирська область
(Автономна Республіка Крим, область)

ДП "Радомишльське ЛМГ
(найменування власника лісів, постійного лісокористувача)

Лісництво Краснобірське урочище Веприн
квартал № 5 виділ № 9 ділянка № - площа 14 гектарів

Таксаційна характеристика насаджень

Склад 86% Дуб, 14% Бк, вік 55 років, бонітет II, середня висота 23 метрів, середній діаметр 32 сантиметрів, повнота 0,7, тип лісу С2ГДС, рельєф Рівнинний, експозиція -, ґрунт дерново підзолистий, підріст -, підлісок -

Лісопатологічна характеристика насаджень

Вид пошкодження насаджень (лісова пожежа, буревій, сніголам, обледеніння, відмирання та всихання дерев, захаращеність, об'їдання шкідниками хвої/листя, наявність гусені, масовий літ метеликів, опадання хвої/листя, відлущення кори на стовбурах та інші ознаки, не характерні для нормального стану дерев)

Відмирання та всихання дерев

Ступінь пошкодження, ураження: Слобке
(поодинокі, слабке, середнє, сильне)

Вид розподілу пошкоджених дерев: Угруповані
(поодинокий, груповий, куртинний)

Обсяг ушкодженої деревини на 1 гектарі (окомірно) 25 куб. метрів,
у тому числі сухостійної 22 куб. метрів

Ознаки погіршення стану лісових насаджень виявив:

Ст. Майстер [Підпис] Рукавчук В.А.
(посада) (підпис) (ініціали та прізвище)

11 01 2021 року
Лісничий [Підпис] Р.А Ткачук
(посада) (підпис) (ініціали та прізвище)

Висновок інженера відділу (сектору) охорони і захисту лісу державного лісогосподарського (лісомисливського) підприємства або представника державного спеціалізованого лісозахисного підприємства щодо необхідності здійснення лісозахисних чи інших заходів з поліпшення санітарного стану лісів за результатами огляду санітарного стану лісової ділянки:
Потребує проведення СРВ, верхня коротка

Інженер ЗЛ [Підпис] В.М Бовкун
(посада) (підпис) (ініціали та прізвище)

11 01 2021 року

Додаток 2
до Санітарних правил

ПОВІДОМЛЕННЯ
про появу ознак погіршення санітарного стану лісових насаджень

Житомирська область
(Автономна Республіка Крим, область)

ДП "Радомишльське ЛМГ
(найменування власника лісів, постійного лісокористувача)

Лісництво Краснобірське урочище Макалевичи
квартал № 7 виділ № 12 ділянка № 2 площа 4,3 гектарів

Таксаційна характеристика насадження

Склад 100%к, вік 57 років, бонітет 1, середня висота 18 метрів, середній діаметр 22 сантиметрів, повнота 0,7, тип лісу Б20С, рельєф Рівнинний, експозиція _____, ґрунт дерново підзолисті, підріст _____, підлісок _____

Лісопатологічна характеристика насадження

Вид пошкодження насадження (лісова пожежа, буревій, сніголам, обледеніння, відмирання та всихання дерев, захаращеність, об'їдання шкідниками хвої/листя, наявність гусені, масовий літ метеликів, опадання хвої/листя, відлущення кори на стовбурах та інші ознаки, не характерні для нормального стану дерев)

Відмирання та всихання дерев

Ступінь пошкодження, ураження: Середнє
(поодинокі, слабке, середнє, сильне)

Вид розподілу пошкоджених дерев: групові
(поодинокі, групові, куртинні)

Обсяг ушкодженої деревини на 1 гектарі (окомірно) 20 куб. метрів, у тому числі сухостійної 1,3 куб. метрів

Ознаки погіршення стану лісових насаджень виявив:

Майстер

Воронін О.Ю

(посада)

(підпис)

(ініціали та прізвище)

11 01 2021 року

Лісничий

Р.А Ткачук

(посада)

(підпис)

(ініціали та прізвище)

11 01 2021 року

Висновок інженера відділу (сектору) охорони і захисту лісу державного лісогосподарського (лісомисливського) підприємства або представника державного спеціалізованого лісозахисного підприємства щодо необхідності здійснення лісозахисних чи інших заходів з поліпшення санітарного стану лісів за результатами огляду санітарного стану лісової ділянки:

Потребує проведення СРВ, корисна цінна

Інженер ЗЛ

В.М Бовкун

(посада)

(підпис)

(ініціали та прізвище)

11 01 2021 року

Додаток 2
до Санітарних правил

ПОВІДОМЛЕННЯ
про появу ознак погіршення санітарного стану лісових насаджень

Житомирська область
(Автономна Республіка Крим, область)

ДП "Радомишльське ЛМГ
(найменування власника лісів, постійного лісокористувача)

Лісництво Краснобiрське урочище Макалевичи
квартал № 17 виділ № 13 ділянка № — площа 21 гектарів

Таксаційна характеристика насадження

Склад ЮС + Бт, вік 100 років, бонітет 2, середня висота 26 метрів, середній діаметр 32 сантиметрів, повнота 0,5, тип лісу Віос, рельєф Рівнинний, експозиція —, ґрунт дерново підзолисті, підріст —, підлісок —

Лісопатологічна характеристика насадження

Вид пошкодження насадження (лісова пожежа, буревій, сніголам, обледеніння, відмирання та всихання дерев, захаращеність, об'їдання шкідниками хвої/листя, наявність гусені, масовий літ метеликів, опадання хвої/листя, відлущення кори на стовбурах та інші ознаки, не характерні для нормального стану дерев)

Відмирання та всихання дерев

Ступінь пошкодження, ураження: Середнє
(поодинокі, слабке, середнє, сильне)

Вид розподілу пошкоджених дерев: згруповані
(поодинокі, групові, куртинні)

Обсяг ушкодженої деревини на 1 гектарі (окомірно) 25 куб. метрів, у тому числі сухостійної 22 куб. метрів

Ознаки погіршення стану лісових насаджень виявив:

Майстер Воронін О.Ю

(посада)

(підпис)

(ініціали та прізвище)

11 01 2021 року

Лісничий

(посада)

(підпис)

Р.А Ткачук

(ініціали та прізвище)

11 01 2021 року

Висновок інженера відділу (сектору) охорони і захисту лісу державного лісгосподарського (лісомисливського) підприємства або представника державного спеціалізованого лісозахисного підприємства щодо необхідності здійснення лісозахисних чи інших заходів з поліпшення санітарного стану лісів за результатами огляду санітарного стану лісової ділянки:

Потребує проведення СРВ, вер. корект

Інженер ЗЛ

(посада)

(підпис)

В.М Бовкун

(ініціали та прізвище)

11 01 2021 року

Додаток 2
до Санітарних правил

ПОВІДОМЛЕННЯ
про появу ознак погіршення санітарного стану лісових насаджень

Житомирська область
(Автономна Республіка Крим, область)

ДП "Радомишльське ЛМГ
(найменування власника лісів, постійного лісокористувача)

Лісництво Краснобірське урочище Макалевици
квартал № 17 виділ № 20 ділянка № - площа 9,0 гектарів

Таксаційна характеристика насадження

Склад 10С, вік 100 років, бонітет 2, середня висота 26 метрів, середній діаметр 32 сантиметрів, повнота 0,6, тип лісу А2С, рельєф Рівнинний, експозиція -, ґрунт дерново підзолистий, підріст -, підлісок -

Лісопатологічна характеристика насадження

Вид пошкодження насадження (лісова пожежа, буревій, сніголам, обледеніння, відмирання та всихання дерев, захаращеність, об'їдання шкідниками хвої/листя, наявність гусені, масовий літ метеликів, опадання хвої/листя, відлущення кори на стовбурах та інші ознаки, не характерні для нормального стану дерев)

Відмирання та всихання дерев

Ступінь пошкодження, ураження: Слабке
(поодинокі, слабке, середнє, сильне)

Вид розподілу пошкоджених дерев: Угрупов.
(поодинокий, груповий, куртинний)

Обсяг ушкодженої деревини на 1 гектарі (окомірно) 20 куб. метрів,
у тому числі сухостійної 18 куб. метрів

Ознаки погіршення стану лісових насаджень виявив:

Майстер Воронін О.Ю.

Воронін О.Ю.

(посада)

(підпис)

(ініціали та прізвище)

11 01 2021 року

Лісничий

(посада)

(підпис)

Р.А Ткачук

(ініціали та прізвище)

11 01 2021 року

Висновок інженера відділу (сектору) охорони і захисту лісу державного лісогосподарського (лісомисливського) підприємства або представника державного спеціалізованого лісозахисного підприємства щодо необхідності здійснення лісозахисних чи інших заходів з поліпшення санітарного стану лісів за результатами огляду санітарного стану лісової ділянки:

Потребує проведення СРВ, Вартав. Керів.

Інженер ЗЛ

(посада)

(підпис)

В.М Бовкун

(ініціали та прізвище)

11 01 2021 року

Додаток 2
до Санітарних правил

ПОВІДОМЛЕННЯ
про появу ознак погіршення санітарного стану лісових насаджень

Житомирська область
(Автономна Республіка Крим, область)

ДП "Радомишльське ЛМГ
(найменування власника лісів, постійного лісокористувача)

Лісництво Краснобiрське урочище Макалевичи
квартал № 13 виділ № 11 ділянка № - площа 6,1 гектарів

Таксаційна характеристика насаджень

Склад 100%, вік 81 років, бонітет 1, середня висота 26 метрів, середній діаметр 28 сантиметрів, повнота 0,7, тип лісу Б2Дс, рельєф Рівнинний, експозиція -, ґрунт дерново підзолисті, підріст -, підлісок -

Лісопатологічна характеристика насаджень

Вид пошкодження насаджень (лісова пожежа, буревій, сніголам, обледеніння, відмирання та всихання дерев, захаращеність, об'їдання шкідниками хвої/листя, наявність гусені, масовий літ метеликів, опадання хвої/листя, відлущення кори на стовбурах та інші ознаки, не характерні для нормального стану дерев)

Відмирання та всихання дерев

Ступінь пошкодження, ураження: Слабке
(поодинокі, слабке, середнє, сильне)

Вид розподілу пошкоджених дерев: Груповий
(поодинокий, груповий, куртинний)

Обсяг ушкодженої деревини на 1 гектарі (окомірно) 20 куб. метрів, у тому числі сухостійної 18 куб. метрів

Ознаки погіршення стану лісових насаджень виявив:

Майстер Воронін О.Ю.

(посада) (підпис) (ініціали та прізвище)
11 01 2021 року

Лісничий Р.А Ткачук
(посада) (підпис) (ініціали та прізвище)
11 01 2021 року

Висновок інженера відділу (сектору) охорони і захисту лісу державного лісогосподарського (лісомисливського) підприємства або представника державного спеціалізованого лісозахисного підприємства щодо необхідності здійснення лісозахисних чи інших заходів з поліпшення санітарного стану лісів за результатами огляду санітарного стану лісової ділянки:

Потребує проведення СРВ, впра сортор
Інженер ЗЛ В.М Бовкун
(посада) (підпис) (ініціали та прізвище)
11 01 2021 року

Додаток 2
до Санітарних правил

ПОВІДОМЛЕННЯ
про появу ознак погіршення санітарного стану лісових насаджень

Житомирська область
(Автономна Республіка Крим, область)

ДП "Радомишльське ЛМГ
(найменування власника лісів, постійного лісокористувача)

Лісництво Краснобiрське урочище Макалевичи
квартал № 20 виділ № 1 ділянка № - площа 6,5 гектарів

Таксаційна характеристика насадження

Склад 10С3, вік 96 років, бонітет 2, середня висота 25 метрів, середній діаметр 36 сантиметрів, повнота 0,65, тип лісу А2С, рельєф Рівнинний, експозиція ---, ґрунт дерново підзолистий, підріст ---, підлісок ---

Лісопатологічна характеристика насадження

Вид пошкодження насадження (лісова пожежа, буревій, сніголам, обледеніння, відмирання та всихання дерев, захаращеність, об'їдання шкідниками хвої/листя, наявність гусені, масовий літ метеликів, опадання хвої/листя, відлущення кори на стовбурах та інші ознаки, не характерні для нормального стану дерев)

Відмирання та всихання дерев

Ступінь пошкодження, ураження: слабке
(поодинокі, слабке, середнє, сильне)

Вид розподілу пошкоджених дерев: груповий
(поодинокий, груповий, куртинний)

Обсяг ушкодженої деревини на 1 гектарі (окомірно) 25 куб. метрів, у тому числі сухостійної 2,1 куб. метрів

Ознаки погіршення стану лісових насаджень виявив:

Майстер Воронін О.Ю.
(посада) (підпис) (ініціали та прізвище)

11 01 2021 року
Лісничий Р.А Ткачук
(посада) (підпис) (ініціали та прізвище)
11 01 2021 року

Висновок інженера відділу (сектору) охорони і захисту лісу державного лісогосподарського (лісомисливського) підприємства або представника державного спеціалізованого лісозахисного підприємства щодо необхідності здійснення лісозахисних чи інших заходів з поліпшення санітарного стану лісів за результатами огляду санітарного стану лісової ділянки:

Потребує проведення СРВ, Верх
Інженер ЗЛ В.М Бовкун
(посада) (підпис) (ініціали та прізвище)

11 01 2021 року

Додаток 2
до Санітарних правил

ПОВІДОМЛЕННЯ
про появу ознак погіршення санітарного стану лісових насаджень

Житомирська область
(Автономна Республіка Крим, область)

ДП "Радомишльське ЛМГ
(найменування власника лісів, постійного лісокористувача)

Лісництво Краснобірське урочище Макалевичи
квартал № 20 виділ № 3 ділянка № - площа 50 гектарів

Таксаційна характеристика насадження

Склад 10С3, вік 81 років, бонітет 1, середня висота 27 метрів, середній діаметр 32 сантиметрів, повнота 0,2, тип лісу Б20С, рельєф Рівнинний, експозиція -, ґрунт дерново підзолистий, підріст -, підлісок -

Лісопатологічна характеристика насадження

Вид пошкодження насадження (лісова пожежа, буревій, сніголам, обледеніння, відмирання та всихання дерев, захаращеність, об'їдання шкідниками хвої/листя, наявність гусені, масовий літ метеликів, опадання хвої/листя, відлущення кори на стовбурах та інші ознаки, не характерні для нормального стану дерев)

Відмирання та всихання дерев

Ступінь пошкодження, ураження: Середнє
(поодинокі, слабке, середнє, сильне)

Вид розподілу пошкоджених дерев: Груповий
(поодинокі, груповий, куртинний)

Обсяг ушкодженої деревини на 1 гектарі (окомірно) 25 куб. метрів, у тому числі сухостійної 23 куб. метрів

Ознаки погіршення стану лісових насаджень виявив:

Майстер Воронін О.Ю
(посада) (підпис) (ініціали та прізвище)

12 01 2021 року
Лісничий Р.А Ткачук
(посада) (підпис) (ініціали та прізвище)

Висновок інженера відділу (сектору) охорони і захисту лісу державного лісогосподарського (лісомисливського) підприємства або представника державного спеціалізованого лісозахисного підприємства щодо необхідності здійснення лісозахисних чи інших заходів з поліпшення санітарного стану лісів за результатами огляду санітарного стану лісової ділянки:

Потребує проведення СРВ, верх короїд
Інженер ЗЛ В.М Бовкун
(посада) (підпис) (ініціали та прізвище)

12 01 2021 року

Додаток 2
до Санітарних правил

ПОВІДОМЛЕННЯ
про появу ознак погіршення санітарного стану лісових насаджень

Житомирська область

(Автономна Республіка Крим, область)

ДП "Радомишльське ЛМГ

(найменування власника лісів, постійного лісокористувача)

Лісництво Краснобiрське

урочище Макалевичи

квартал № 20

виділ № 12

ділянка № —

площа 5,1 гектарів

Таксаційна характеристика насаджень

Склад 103а, вік 81 років, бонітет 1, середня висота 26 метрів, середній діаметр 30 сантиметрів, повнота 0,7, тип лісу В2ДС, рельєф Рівнинний, експозиція _____, ґрунт дерново підзолистий, підріст _____, підлісок _____

Лісопатологічна характеристика насаджень

Вид пошкодження насаджень (лісова пожежа, буревій, сніголам, обледеніння, відмирання та всихання дерев, захаращеність, об'їдання шкідниками хвої/листя, наявність гусені, масовий літ метеликів, опадання хвої/листя, відлущення кори на стовбурах та інші ознаки, не характерні для нормального стану дерев)

Відмирання та всихання дерев

Ступінь пошкодження, ураження: _____

(поодинокі, слабке, середнє, сильне)

Вид розподілу пошкоджених дерев: _____

(поодинокий, груповий, куртинний)

Обсяг ушкодженої деревини на 1 гектарі (окомірно) 20 куб. метрів, у тому числі сухостійної 18 куб. метрів

Ознаки погіршення стану лісових насаджень виявив:

Майстер _____

Воронін О.Ю.

(посада)

(підпис)

(ініціали та прізвище)

12 01 2021 року

Лісничий _____

Р.А Ткачук

(посада)

(підпис)

(ініціали та прізвище)

12 01 2021 року

Висновок інженера відділу (сектору) охорони і захисту лісу державного лісогосподарського (лісомисливського) підприємства або представника державного спеціалізованого лісозахисного підприємства щодо необхідності здійснення лісозахисних чи інших заходів з поліпшення санітарного стану лісів за результатами огляду санітарного стану лісової ділянки:

Потребує проведення СРВ, корі неба підля

Інженер ЗЛ _____

В.М Бовкун

(посада)

(підпис)

(ініціали та прізвище)

12 01 2021 року

Додаток 2
до Санітарних правил

ПОВІДОМЛЕННЯ
про появу ознак погіршення санітарного стану лісових насаджень

Житомирська область

(Автономна Республіка Крим, область)

ДП "Радомишльське ЛМГ"

(найменування власника лісів, постійного лісокористувача)

Лісництво Краснобірське

урочище Макалевичи

квартал № 20

виділ № 13

ділянка № —

площа 2,1 гектарів

Таксаційна характеристика насадження

Склад 1063а, вік 81 років, бонітет 1, середня висота 26 метрів, середній діаметр 32 сантиметрів, повнота 0,4, тип лісу Б2РС, рельєф Рівнинний, експозиція —, ґрунт дерново підзолистий, підріст —, підлісок —

Лісопатологічна характеристика насадження

Вид пошкодження насадження (лісова пожежа, буревій, сніголам, обледеніння, відмирання та всихання дерев, захаращеність, об'їдання шкідниками хвої/листя, наявність гусені, масовий літ метеликів, опадання хвої/листя, відлущення кори на стовбурах та інші ознаки, не характерні для нормального стану дерев)

Відмирання та всихання дерев

Ступінь пошкодження, ураження:

Слобке

(поодинокі, слабке, середнє, сильне)

Вид розподілу пошкоджених дерев:

Угруповані

(поодинокі, групові, куртинні)

Обсяг ушкодженої деревини на 1 гектарі (окомірно) 25 куб. метрів, у тому числі сухостійної 23 куб. метрів

Ознаки погіршення стану лісових насаджень виявив:

Майстер

Воронін О.Ю

(посада)

(підпис)

(ініціали та прізвище)

12 01 2021 року

Лісничий

Р.А Ткачук

(посада)

(підпис)

(ініціали та прізвище)

12 01 2021 року

Висновок інженера відділу (сектору) охорони і захисту лісу державного лісогосподарського (лісомисливського) підприємства або представника державного спеціалізованого лісозахисного підприємства щодо необхідності здійснення лісозахисних чи інших заходів з поліпшення санітарного стану лісів за результатами огляду санітарного стану лісової ділянки:

Потребує проведення СРВ, кориневі губки

Інженер ЗЛ

В.М Бовкун

(посада)

(підпис)

(ініціали та прізвище)

12 01 2021 року

Додаток 2
до Санітарних правил

ПОВІДОМЛЕННЯ
про появу ознак погіршення санітарного стану лісових насаджень

Житомирська область
(Автономна Республіка Крим, область)

ДП "Радомишльське ЛМГ
(найменування власника лісів, постійного лісокористувача)

Лісництво Краснобірське урочище Веприн
квартал № 23 виділ № 12 ділянка № - площа 3,0 гектарів

Таксаційна характеристика насадження

Склад 100%к, вік 56 років, бонітет 1, середня висота 15 метрів, середній діаметр 20 сантиметрів, повнота 0,7, тип лісу А2с, рельєф Рівнинний, експозиція ---, ґрунт дерново підзолистий, підріст ---, підлісок ---

Лісопатологічна характеристика насадження

Вид пошкодження насадження (лісова пожежа, буревій, сніголам, обледеніння, відмирання та всихання дерев, захаращеність, об'їдання шкідниками хвої/листя, наявність гусені, масовий літ метеликів, опадання хвої/листя, відлущення кори на стовбурах та інші ознаки, не характерні для нормального стану дерев)

Відмирання та всихання дерев

Ступінь пошкодження, ураження: Середнє
(поодинокі, слабке, середнє, сильне)

Вид розподілу пошкоджених дерев: Групові
(поодинокий, груповий, куртинний)

Обсяг ушкодженої деревини на 1 гектарі (окомірно) 25 куб. метрів, у тому числі сухостійної 23 куб. метрів

Ознаки погіршення стану лісових насаджень виявив:

Ст. Майстер Ткачук Рукавчук В.А

(посада) (підпис) (ініціали та прізвище)
12 01 2021 року

Лісничий Р.А Ткачук
(посада) (підпис) (ініціали та прізвище)
12 01 2021 року

Висновок інженера відділу (сектору) охорони і захисту лісу державного лісгосподарського (лісомисливського) підприємства або представника державного спеціалізованого лісозахисного підприємства щодо необхідності здійснення лісозахисних чи інших заходів з поліпшення санітарного стану лісів за результатами огляду санітарного стану лісової ділянки:

Потребує проведення СРВ, користуватись

Інженер ЗЛ В.М Бовкун
(посада) (підпис) (ініціали та прізвище)
12 01 2021 року

Додаток 2
до Санітарних правил

ПОВІДОМЛЕННЯ
про появу ознак погіршення санітарного стану лісових насаджень

Житомирська область

(Автономна Республіка Крим, область)

ДП "Радомишльське ЛМГ

(найменування власника лісів, постійного лісокористувача)

Лісництво Краснобірське

урочище Веприн

квартал № 25

виділ № 17

ділянка № 2

площа 4,8 гектарів

Таксаційна характеристика насадження

Склад 100% ДАКБ, вік 81 років, бонітет 14, середня висота 28 метрів, середній діаметр 32 сантиметрів, повнота 0,6, тип лісу Б20С, рельєф Рівнинний, експозиція _____, ґрунт дерново підзолистий, підріст _____, підлісок _____

Лісопатологічна характеристика насадження

Вид пошкодження насадження (лісова пожежа, буревій, сніголам, обледеніння, відмирання та всихання дерев, захарашеність, об'їдання шкідниками хвої/листя, наявність гусені, масовий літ метеликів, опадання хвої/листя, відлущення кори на стовбурах та інші ознаки, не характерні для нормального стану дерев)

Відмирання та всихання дерев

Ступінь пошкодження, ураження: _____

(поодинокі, слабке, середнє, сильне)

Вид розподілу пошкоджених дерев: _____

(поодинокий, груповий, куртинний)

Обсяг ушкодженої деревини на 1 гектарі (окомірно) 15 куб. метрів, у тому числі сухостійної 13 куб. метрів

Ознаки погіршення стану лісових насаджень виявив:

Ст. Майстер _____

Рукавчук В.А.

(посада)

(підпис)

(ініціали та прізвище)

12 01 2021 року

Лісничий _____

Р.А Ткачук

(посада)

(підпис)

(ініціали та прізвище)

12 01 2021 року

Висновок інженера відділу (сектору) охорони і захисту лісу державного лісогосподарського (лісомисливського) підприємства або представника державного спеціалізованого лісозахисного підприємства щодо необхідності здійснення лісозахисних чи інших заходів з поліпшення санітарного стану лісів за результатами огляду санітарного стану лісової ділянки:

Потребує проведення СРВ, Корит збудовано

Інженер ЗЛ _____

В.М Бовкун

(посада)

(підпис)

(ініціали та прізвище)

12 01 2021 року

Додаток 2
до Санітарних правил

ПОВІДОМЛЕННЯ
про появу ознак погіршення санітарного стану лісових насаджень

Житомирська область

(Автономна Республіка Крим, область)

ДП "Радомишльське ЛМГ

(найменування власника лісів, постійного лісокористувача)

Лісництво Краснобiрське

квартал № 25

виділ № 14

урочище Веприн

ділянка № 3

площа 13,5 гектарів

Таксаційна характеристика насаджень

Склад 10632 АББ, вік 81 років, бонітет 14, середня висота 28 метрів, середній діаметр 32 сантиметрів, повнота 0,6, тип лісу БДБС, рельєф Рівнинний, експозиція _____, ґрунт дерново підзолистий, підріст _____, підлісок _____

Лісопатологічна характеристика насаджень

Вид пошкодження насаджень (лісова пожежа, буревій, сніголам, обледеніння, відмирання та всихання дерев, захаращеність, об'їдання шкідниками хвої/листя, наявність гусені, масовий літ метеликів, опадання хвої/листя, відлущення кори на стовбурах та інші ознаки, не характерні для нормального стану дерев)

Відмирання та всихання дерев

Ступінь пошкодження, ураження: _____

(поодинокі, слабкі, середні, сильні)

Вид розподілу пошкоджених дерев: _____

(поодинокі, групові, куртинні)

Обсяг ушкодженої деревини на 1 гектарі (околірно) 15 куб. метрів, у тому числі сухостійної 13 куб. метрів

Ознаки погіршення стану лісових насаджень виявив:

Ст. Майстер

(посада)

(підпис)

(ініціали та прізвище)

12 01 2021 року

Лісничий

(посада)

(підпис)

Р.А Ткачук

(ініціали та прізвище)

12 01 2021 року

Висновок інженера відділу (сектору) охорони і захисту лісу державного лісгосподарського (лісомисливського) підприємства або представника державного спеціалізованого лісозахисного підприємства щодо необхідності здійснення лісозахисних чи інших заходів з поліпшення санітарного стану лісів за результатами огляду санітарного стану лісової ділянки:

Потребує проведення СРВ, крім цього

Інженер ЗЛ

(посада)

(підпис)

В.М Бовкун

(ініціали та прізвище)

12 01 2021 року

Додаток 2
до Санітарних правил

ПОВІДОМЛЕННЯ
про появу ознак погіршення санітарного стану лісових насаджень

Житомирська область

(Автономна Республіка Крим, область)

ДП "Радомишльське ЛМГ

(найменування власника лісів, постійного лісокористувача)

Лісництво Краснобірське

урочище Макалевици

квартал № 27

виділ № 5

ділянка № -

площа 6,7 гектарів

Таксаційна характеристика насадження

Склад 100% БМ, вік 56 років, бонітет 14, середня висота 24 метрів, середній діаметр 28 сантиметрів, повнота 0,65, тип лісу Б200, рельєф Рівнинний, експозиція -, ґрунт дерново підзолистий, підріст -, підлісок -

Лісопатологічна характеристика насадження

Вид пошкодження насадження (лісова пожежа, буревій, сніголам, обледеніння, відмирання та всихання дерев, захаращеність, об'їдання шкідниками хвої/листя, наявність гусені, масовий літ метеликів, опадання хвої/листя, відлущення кори на стовбурах та інші ознаки, не характерні для нормального стану дерев)

Відмирання та всихання дерев

Ступінь пошкодження, ураження: Середнє
(поодинокі, слабке, середнє, сильне)

Вид розподілу пошкоджених дерев: Груповий
(поодинокий, груповий, куртинний)

Обсяг ушкодженої деревини на 1 гектарі (окомірно) 25 куб. метрів, у тому числі сухостійної 23 куб. метрів

Ознаки погіршення стану лісових насаджень виявив:

Майстер

Воронін О.Ю.

(посада)

(підпис)

(ініціали та прізвище)

12 01 2021 року

Лісничий

Р.А Ткачук

(посада)

(підпис)

(ініціали та прізвище)

12 01 2021 року

Висновок інженера відділу (сектору) охорони і захисту лісу державного лісогосподарського (лісомисливського) підприємства або представника державного спеціалізованого лісозахисного підприємства щодо необхідності здійснення лісозахисних чи інших заходів з поліпшення санітарного стану лісів за результатами огляду санітарного стану лісової ділянки:

Потребує проведення СРВ, всіх корів

Інженер ЗЛ

В.М Бовкун

(посада)

(підпис)

(ініціали та прізвище)

12 01 2021 року

Додаток 2
до Санітарних правил

ПОВІДОМЛЕННЯ
про появу ознак погіршення санітарного стану лісових насаджень

Житомирська область

(Автономна Республіка Крим, область)

ДП "Радомишльське ЛМГ

(найменування власника лісів, постійного лісокористувача)

Лісництво Краснобiрське

урочище Макалевичи

квартал № 27

виділ № 7

ділянка № -

площа 8,2 гектарів

Таксаційна характеристика насадження

Склад 100% Б+В, вік 81 років, бонітет 1, середня висота 26 метрів, середній діаметр 32 сантиметрів, повнота 96, тип лісу В2Дк, рельєф Рівнинний, експозиція -----, ґрунт дерново підзолистий, підріст -----, підлісок -----

Лісопатологічна характеристика насадження

Вид пошкодження насадження (лісова пожежа, буревій, сніголам, обледеніння, відмирання та всихання дерев, захаращеність, об'їдання шкідниками хвої/листя, наявність гусені, масовий літ метеликів, опадання хвої/листя, відлущення кори на стовбурах та інші ознаки, не характерні для нормального стану дерев)

Відмирання та всихання дерев

Ступінь пошкодження, ураження: слабке

(поодинокі, слабке, середнє, сильне)

Вид розподілу пошкоджених дерев: груповий

(поодинокий, груповий, куртинний)

Обсяг ушкодженої деревини на 1 гектарі (окомірно) 20 куб. метрів, у тому числі сухостійної 18 куб. метрів

Ознаки погіршення стану лісових насаджень виявив:

Майстер Морозов

Воронін О.Ю

(посада)

(підпис)

(ініціали та прізвище)

13 01 2021 року

Лісничий

Р.А Ткачук

(посада)

(підпис)

(ініціали та прізвище)

13 01 2021 року

Висновок інженера відділу (сектору) охорони і захисту лісу державного лісогосподарського (лісомисливського) підприємства або представника державного спеціалізованого лісозахисного підприємства щодо необхідності здійснення лісозахисних чи інших заходів з поліпшення санітарного стану лісів за результатами огляду санітарного стану лісової ділянки:

Потребує проведення СРВ короткостроковий

Інженер ЗЛ

В.М Бовкун

(посада)

(підпис)

(ініціали та прізвище)

15 01 2021 року

Додаток 2
до Санітарних правил

ПОВІДОМЛЕННЯ
про появу ознак погіршення санітарного стану лісових насаджень

Житомирська область
(Автономна Республіка Крим, область)

ДП "Радомишльське ЛМГ
(найменування власника лісів, постійного лісокористувача)

Лісництво Краснобiрське урочище Макалєвичи
квартал № 29 виділ № 1 ділянка № - площа 42 гектарів

Таксаційна характеристика насаджень

Склад 90% / 10%, вік 78 років, бонітет 1, середня висота 27 метрів, середній діаметр 32 сантиметрів, повнота 0,6, тип лісу В20с, рельєф Рівнинний, експозиція -, ґрунт дерново підзолистий, підріст -, підлісок -

Лісопатологічна характеристика насаджень

Вид пошкодження насаджень (лісова пожежа, буревій, сніголам, обледеніння, відмирання та всихання дерев, захаращеність, об'їдання шкідниками хвої/листя, наявність гусені, масовий літ метеликів, опадання хвої/листя, відлущення кори на стовбурах та інші ознаки, не характерні для нормального стану дерев)

Відмирання та всихання дерев

Ступінь пошкодження, ураження: середнє
(поодинокі, слабке, середнє, сильне)

Вид розподілу пошкоджених дерев: груповий
(поодинокий, груповий, куртинний)

Обсяг ушкодженої деревини на 1 гектарі (окомірно) 20 куб. метрів, у тому числі сухостійної 18 куб. метрів

Ознаки погіршення стану лісових насаджень виявив:

Майстер Корнішук Воронін О.Ю

(посада) (підпис) (ініціали та прізвище)
13 01 2021 року

Лісничий (посада) (підпис) (ініціали та прізвище)
13 01 2021 року Р.А Ткачук

Висновок інженера відділу (сектору) охорони і захисту лісу державного лісогосподарського (лісомисливського) підприємства або представника державного спеціалізованого лісозахисного підприємства щодо необхідності здійснення лісозахисних чи інших заходів з поліпшення санітарного стану лісів за результатами огляду санітарного стану лісової ділянки:

Потребує проведення СРВ, верз Короб
Інженер ЗЛ (підпис) (ініціали та прізвище)
13 01 2021 року В.М Бовкун

Додаток 2
до Санітарних правил

ПОВІДОМЛЕННЯ
про появу ознак погіршення санітарного стану лісових насаджень

Житомирська область

(Автономна Республіка Крим, область)

ДП "Радомишльське ЛМГ"

(найменування власника лісів, постійного лісокористувача)

Лісництво Краснобірське

урочище Макалевичи

квартал № 30

виділ № 5

ділянка № -

площа 2,8 гектарів

Таксаційна характеристика насаджень

Склад 100% + 6% А, вік 65 років, бонітет 1, середня висота 23 метрів, середній діаметр 28 сантиметрів, повнота 0,6, тип лісу Б20С, рельєф Рівнинний, експозиція -, ґрунт дерново підзолистий, підріст -, підлісок -

Лісопатологічна характеристика насаджень

Вид пошкодження насаджень (лісова пожежа, буревій, сніголам, обледеніння, відмирання та всихання дерев, захаращеність, об'їдання шкідниками хвої/листя, наявність гусені, масовий літ метеликів, опадання хвої/листя, відлущення кори на стовбурах та інші ознаки, не характерні для нормального стану дерев)

Відмирання та всихання дерев

Ступінь пошкодження, ураження: Середнє

(поодинокі, слабке, середнє, сильне)

Вид розподілу пошкоджених дерев: груповий

(поодинокий, груповий, куртинний)

Обсяг ушкодженої деревини на 1 гектарі (окомірно) 25 куб. метрів, у тому числі сухостійної 22 куб. метрів

Ознаки погіршення стану лісових насаджень виявив:

Майстер

Воронін О.Ю

(посада)

(підпис)

(ініціали та прізвище)

13 01 2021 року

Лісничий

Р.А Ткачук

(посада)

(підпис)

(ініціали та прізвище)

13 01 2021 року

Висновок інженера відділу (сектору) охорони і захисту лісу державного лісогосподарського (лісомисливського) підприємства або представника державного спеціалізованого лісозахисного підприємства щодо необхідності здійснення лісозахисних чи інших заходів з поліпшення санітарного стану лісів за результатами огляду санітарного стану лісової ділянки:

Потребує проведення СРВ, Віра Король

Інженер ЗЛ

В.М Бовкун

(посада)

(підпис)

(ініціали та прізвище)

15 01 2021 року

Додаток 2
до Санітарних правил

ПОВІДОМЛЕННЯ
про появу ознак погіршення санітарного стану лісових насаджень

Житомирська область

(Автономна Республіка Крим, область)

ДП "Радомишльське ЛМГ

(найменування власника лісів, постійного лісокористувача)

Лісництво Краснобiрське

квартал № 31

виділ № 9

урочище Макалевичи

ділянка № - площа 80 гектарів

Таксаційна характеристика насадження

Склад 100, вік 65 років, бонітет 1, середня висота 24 метрів, середній діаметр 38 сантиметрів, повнота 0,6, тип лісу В29С, рельєф Рівнинний, експозиція -, ґрунт дерново підзолисті, підріст -, підлісок -

Лісопатологічна характеристика насадження

Вид пошкодження насадження (лісова пожежа, буревій, сніголам, обледеніння, відмирання та всихання дерев, захарашеність, об'їдання шкідниками хвої/листя, наявність гусені, масовий літ метеликів, опадання хвої/листя, відлущення кори на стовбурах та інші ознаки, не характерні для нормального стану дерев)

Відмирання та всихання дерев

Ступінь пошкодження, ураження: Сильне
(поодинокі, слабке, середнє, сильне)

Вид розподілу пошкоджених дерев: груповий
(поодинокий, груповий, куртинний)

Обсяг ушкодженої деревини на 1 гектарі (локомірно) 20 куб. метрів, у тому числі сухостійної 13 куб. метрів

Ознаки погіршення стану лісових насаджень виявив:

Майстер Воронін О.Ю.

Воронін О.Ю.

(посада)

(підпис)

(ініціали та прізвище)

13 01 2021 року

Лісничий

Р.А Ткачук

(посада)

(підпис)

(ініціали та прізвище)

13 01 2021 року

Висновок інженера відділу (сектору) охорони і захисту лісу державного лісогосподарського (лісомисливського) підприємства або представника державного спеціалізованого лісозахисного підприємства щодо необхідності здійснення лісозахисних чи інших заходів з поліпшення санітарного стану лісів за результатами огляду санітарного стану лісової ділянки:

Потребує проведення СРВ, Верх корог

Інженер ЗЛ

В.М Бовкун

(посада)

(підпис)

(ініціали та прізвище)

13 01 2021 року

Додаток 2
до Санітарних правил

ПОВІДОМЛЕННЯ
про появу ознак погіршення санітарного стану лісових насаджень

Житомирська область
(Автономна Республіка Крим, область)

ДП "Радомишльське ЛМГ
(найменування власника лісів, постійного лісокористувача)

Лісництво Краснобiрське урочище Меделiвка
квартал № 39 видiл № 8 дiлянка № - площа 105 гектарiв

Таксацiйна характеристика насаджень

Склад 100%к, вiк 51 рокiв, бонiтет 2, середня висота 16 метрiв, середнiй дiаметр 16 сантиметрiв, повнота 0,65, тип лiсу 42с, рельєф Рiвнинний, експозицiя -----, ґрунт дерново пiдзолистi, пiдрiст -----, пiдлiсок -----

Лiсопатологiчна характеристика насаджень

Вид пошкодження насаджень (лiсова пожежа, буревiй, снiголам, обледенiння, вiдмирання та всихання дерев, захаращенiсть, об'їдання шкiдниками хвої/листя, наявнiсть гусенi, масовий лiт метеликiв, опадання хвої/листя, вiдлущення кори на стовбурах та iншi ознаки, не характернi для нормального стану дерев)

Вiдмирання та всихання дерев

Ступiнь пошкодження, ураження: Слiбке
(поодиноке, слабке, середнє, сильне)

Вид розподiлу пошкоджених дерев: Груповий
(поодинокий, груповий, куртинний)

Обсяг ушкодженої деревини на 1 гектарi (окомирно) 15 куб. метрiв, у тому числi сухостийної 12 куб. метрiв

Ознаки погіршення стану лісових насаджень виявив:

Ст. Майстер Сави Рукавчук В.А

(посада) (пiдпис) (iнiцiали та прiзвище)
13 01 2021 року

Лiсничий (посада) (пiдпис) (iнiцiали та прiзвище)
13 01 2021 року

Висновок iнженера вiддiлу (сектору) охорони i захисту лiсу державного лiсогосподарського (лiсомисливського) пiдприємства або представника державного спецiалiзованого лiсозахисного пiдприємства щодо необхідностi здiйснення лiсозахисних чи iнших заходiв з полiпшення санiтарного стану лiсiв за результатами огляду санiтарного стану лiсової дiлянки:

Потребує проведення СРВ, Корин Кiвчик

Инженер ЗЛ (посада) (пiдпис) (iнiцiали та прiзвище)
15 01 2021 року

Додаток 2
до Санітарних правил

ПОВІДОМЛЕННЯ
про появу ознак погіршення санітарного стану лісових насаджень

Житомирська область
(Автономна Республіка Крим, область)

ДП "Радомишльське ЛМГ
(найменування власника лісів, постійного лісокористувача)

Лісництво Краснобірське урочище Меделівка
квартал № 40 виділ № 4 ділянка № 2 площа 10,3 гектарів

Таксаційна характеристика насадження

Склад 100% х + б + п, вік 55 років, бонітет 2, середня висота 16 метрів, середній діаметр 18 сантиметрів, повнота 0,65, тип лісу А2С, рельєф Рівнинний, експозиція _____, ґрунт дерново підзолисті, підріст _____, підлісок _____

Лісопатологічна характеристика насадження

Вид пошкодження насадження (лісова пожежа, буревій, сніголам, обледеніння, відмирання та всихання дерев, захаращеність, об'їдання шкідниками хвої/листя, наявність гусені, масовий літ метеликів, опадання хвої/листя, відлущення кори на стовбурах та інші ознаки, не характерні для нормального стану дерев)

Відмирання та всихання дерев

Ступінь пошкодження, ураження: С-серед
(поодинокі, слабке, середнє, сильне)

Вид розподілу пошкоджених дерев: уровнів
(поодинокий, груповий, куртинний)

Обсяг ушкодженої деревини на 1 гектарі (окомірно) 15 куб. метрів, у тому числі сухостійної 12 куб. метрів

Ознаки погіршення стану лісових насаджень виявив:

Ст. Майстер _____ Рукавчук В.А.

(посада) _____ (підпис) _____ (ініціали та прізвище)
13 01 2021 року

Лісничий _____ Р.А Ткачук
(посада) _____ (підпис) _____ (ініціали та прізвище)
13 01 2021 року

Висновок інженера відділу (сектору) охорони і захисту лісу державного лісгосподарського (лісомисливського) підприємства або представника державного спеціалізованого лісозахисного підприємства щодо необхідності здійснення лісозахисних чи інших заходів з поліпшення санітарного стану лісів за результатами огляду санітарного стану лісової ділянки:

Потребує проведення СРВ, Корин

Інженер ЗЛ _____ В.М Бовкун
(посада) _____ (підпис) _____ (ініціали та прізвище)
13 01 2021 року

Додаток 2
до Санітарних правил

ПОВІДОМЛЕННЯ
про появу ознак погіршення санітарного стану лісових насаджень

Житомирська область
(Автономна Республіка Крим, область)

ДП "Радомишльське ЛМГ
(найменування власника лісів, постійного лісокористувача)

Лісництво Краснобірське урочище Меделівка
квартал № 45 виділ № 9 ділянка № - площа 2,8 гектарів

Таксаційна характеристика насадження

Склад 100%к, вік 62 років, бонітет 1, середня висота 20 метрів, середній діаметр 24 сантиметрів, повнота 0,65, тип лісу А2С, рельєф Рівнинний, експозиція -----, ґрунт дерново підзолисті, підріст -----, підлісок -----

Лісопатологічна характеристика насадження

Вид пошкодження насадження (лісова пожежа, буревій, сніголам, обледеніння, відмирання та всихання дерев, захаращеність, об'їдання шкідниками хвої/листя, наявність гусені, масовий літ метеликів, опадання хвої/листя, відлущення кори на стовбурах та інші ознаки, не характерні для нормального стану дерев)

Відмирання та всихання дерев

Ступінь пошкодження, ураження: Слобне
(поодинокі, слабке, середнє, сильне)

Вид розподілу пошкоджених дерев: групповий
(поодинокий, груповий, куртинний)

Обсяг ушкодженої деревини на 1 гектарі (окомірно) 15 куб. метрів, у тому числі сухостійної 13 куб. метрів

Ознаки погіршення стану лісових насаджень виявив:

Ст. Майстер ----- Рукавчук В.А.

(посада) (підпис) (ініціали та прізвище)
13 01 2021 року

Лісничий ----- Р.А Ткачук
(посада) (підпис) (ініціали та прізвище)
13 01 2021 року

Висновок інженера відділу (сектору) охорони і захисту лісу державного лісгосподарського (лісомисливського) підприємства або представника державного спеціалізованого лісозахисного підприємства щодо необхідності здійснення лісозахисних чи інших заходів з поліпшення санітарного стану лісів за результатами огляду санітарного стану лісової ділянки:

Потребує проведення СРВ, кориса зрубка

Інженер ЗЛ ----- В.М Бовкун
(посада) (підпис) (ініціали та прізвище)
15 01 2021 року

Додаток 2
до Санітарних правил

ПОВІДОМЛЕННЯ
про появу ознак погіршення санітарного стану лісових насаджень

Житомирська область

(Автономна Республіка Крим, область)

ДП "Радомишльське ЛМГ"

(найменування власника лісів, постійного лісокористувача)

Лісництво Краснобірське

урочище Меделівка

квартал № 52

виділ № 13

ділянка № -

площа 17 гектарів

Таксаційна характеристика насаджень

Склад 100% х + Бп, вік 57 років, бонітет 1, середня висота 21 метрів, середній діаметр 22 сантиметрів, повнота 0,85, тип лісу Б20С, рельєф Рівнинний, експозиція -, ґрунт дерново підзолистий, підріст -, підлісок -

Лісопатологічна характеристика насаджень

Вид пошкодження насаджень (лісова пожежа, буревій, сніголам, обледеніння, відмирання та всихання дерев, захаращеність, об'їдання шкідниками хвої/листя, наявність гусені, масовий літ метеликів, опадання хвої/листя, відлущення кори на стовбурах та інші ознаки, не характерні для нормального стану дерев)

Відмирання та всихання дерев

Ступінь пошкодження, ураження: Слобо
(поодинокі, слабке, середнє, сильне)

Вид розподілу пошкоджених дерев: груповий
(поодинокий, груповий, куртинний)

Обсяг ушкодженої деревини на 1 гектарі (окомірно) 25 куб. метрів, у тому числі сухостійної 22 куб. метрів

Ознаки погіршення стану лісових насаджень виявив:

Ст. Майстер

[підпис]

Рукавчук В.А

(посада)

(підпис)

(ініціали та прізвище)

13 01 2021 року

Лісничий

[підпис]

Р.А Ткачук

(посада)

(підпис)

(ініціали та прізвище)

13 01 2021 року

Висновок інженера відділу (сектору) охорони і захисту лісу державного лісогосподарського (лісомисливського) підприємства або представника державного спеціалізованого лісозахисного підприємства щодо необхідності здійснення лісозахисних чи інших заходів з поліпшення санітарного стану лісів за результатами огляду санітарного стану лісової ділянки:

Потребує проведення СРВ, кор чубок

Інженер ЗЛ

[підпис]

В.М Бовкун

(посада)

(підпис)

(ініціали та прізвище)

15 01 2021 року

Додаток 2
до Санітарних правил

ПОВІДОМЛЕННЯ
про появу ознак погіршення санітарного стану лісових насаджень

Житомирська область
(Автономна Республіка Крим, область)

ДП "Радомишльське ЛМГ
(найменування власника лісів, постійного лісокористувача)

Лісництво Краснобірське урочище Меделівка
квартал № 52 виділ № 15 ділянка № - площа 54 гектарів

Таксаційна характеристика насадження

Склад 100% х + бп, вік 57 років, бонітет 1, середня висота 20 метрів, середній діаметр 22 сантиметрів, повнота 0,7, тип лісу В20С, рельєф Рівнинний, експозиція -, ґрунт дерново підзолисті, підріст -, підлісок -

Лісопатологічна характеристика насадження

Вид пошкодження насадження (лісова пожежа, буревій, сніголам, обледеніння, відмирання та всихання дерев, захаращеність, об'їдання шкідниками хвої/листя, наявність гусені, масовий літ метеликів, опадання хвої/листя, відлущення кори на стовбурах та інші ознаки, не характерні для нормального стану дерев)

Відмирання та всихання дерев

Ступінь пошкодження, ураження: Слабке
(поодинокі, слабе, середнє, сильне)

Вид розподілу пошкоджених дерев: груповий
(поодинокий, груповий, куртинний)

Обсяг ушкодженої деревини на 1 гектарі (окомірно) 20 куб. метрів, у тому числі сухостійної 18 куб. метрів

Ознаки погіршення стану лісових насаджень виявив:

Ст. Майстер [підпис] Рукавчук В.А.

(посада) (підпис) (ініціали та прізвище)
13 09 2021 року

Лісничий (посада) (підпис) (ініціали та прізвище)
13 01 2021 року

Висновок інженера відділу (сектору) охорони і захисту лісу державного лісогосподарського (лісомисливського) підприємства або представника державного спеціалізованого лісозахисного підприємства щодо необхідності здійснення лісозахисних чи інших заходів з поліпшення санітарного стану лісів за результатами огляду санітарного стану лісової ділянки:

Потребує проведення СРВ, кор. зб. ко

Інженер ЗЛ (посада) (підпис) (ініціали та прізвище)
15 01 2021 року

Додаток 2
до Санітарних правил

ПОВІДОМЛЕННЯ
про появу ознак погіршення санітарного стану лісових насаджень

Житомирська область
(Автономна Республіка Крим, область)

ДП "Радомишльське ЛМГ
(найменування власника лісів, постійного лісокористувача)

Лісництво Радомишльське урочище _____
квартал № 5 виділ № 6 ділянка № _____ площа 7,2 гектарів

Таксаційна характеристика насаджень

Склад 100+Бп+Д, вік 61 років, бонітет 1, середній діаметр 28 сантиметрів, середня висота 22 метрів, повнота 97, тип лісу Б20С, рельєф рівнинний, експозиція _____, ґрунт дерново-підзолистий, підріст _____, підлісок _____

Лісопатологічна характеристика насаджень

Вид пошкодження насаджень (лісова пожежа, буревій, сніголам, обледеніння, відмирання та всихання дерев, захаращеність, об'їдання шкідниками хвої/листя, наявність гусені, масовий літ метеликів, опадання хвої/листя, відлущення кори на стовбурах та інші ознаки, не характерні для нормального стану дерев)

відмирання та всихання дерев

Ступінь пошкодження, ураження: середнє
(поодинокі, слабке, середнє, сильне)

Вид розподілу пошкоджених дерев: груповий
(поодинокий, груповий, куртинний)

Обсяг ушкодженої деревини на 1 гектарі (окомірно) 25 куб. метрів, у тому числі сухостійної 20 куб. метрів

Ознаки погіршення стану лісових насаджень виявив:

Старший майстер _____ (посада) _____ (підпис) Криковець Д. В. (ініціали та прізвище)

12 01 2021 року
Помічник лісничого _____ (лісничий (помічник лісничого)) _____ (підпис) Григорчук В. В. (ініціали та прізвище)

12 01 2021 року

Висновок інженера відділу (сектору) охорони і захисту лісу державного лісогосподарського (лісомисливського) підприємства або представника державного спеціалізованого лісозахисного підприємства щодо необхідності здійснення лісозахисних чи інших заходів з поліпшення санітарного стану лісів за результатами огляду санітарного стану лісової ділянки:

потребує проведення СРВ (верхівковий короїд)
Інженер ЛЗ _____ (посада) _____ (підпис) В. А. Маслий (ініціали та прізвище)

12 01 2021 року

Додаток 2
до Санітарних правил

ПОВІДОМЛЕННЯ
про появу ознак погіршення санітарного стану лісових насаджень

Житомирська область
(Автономна Республіка Крим, область)

ДП "Радомишльське ЛМГ
(найменування власника лісів, постійного лісокористувача)

Лісництво Радомишльське урочище _____
квартал № 6 виділ № 14 ділянка № _____ площа 5,2 гектарів

Таксаційна характеристика насадження

Склад 10G+D₂+B_п, вік 91 років, бонітет 1, середній діаметр 36 сантиметрів, середня висота 29 метрів, повнота 955, тип лісу ВЛРС, рельєф рівнинний, експозиція _____, ґрунт дерново-підзолистий, підріст _____, підлісок _____

Лісопатологічна характеристика насадження

Вид пошкодження насадження (лісова пожежа, буревій, сніголам, обледеніння, відмирання та всихання дерев, захаращеність, об'їдання шкідниками хвої/листя, наявність гусені, масовий літ метеликів, опадання хвої/листя, відлущення кори на стовбурах та інші ознаки, не характерні для нормального стану дерев)

відмирання та всихання дерев

Ступінь пошкодження, ураження: слабке
(поодинокі, слабке, середнє, сильне)

Вид розподілу пошкоджених дерев: груповий
(поодинокий, груповий, куртинний)

Обсяг ушкодженої деревини на 1 гектарі (окомірно) 20 куб. метрів, у тому числі сухостійної 18 куб. метрів

Ознаки погіршення стану лісових насаджень виявив:

Старший майстер _____
(посада) _____ (підпис) _____ (ініціали та прізвище)

12 01 _____ 2021 року

Помічник лісничого _____
(лісничий (помічник лісничого) _____ (підпис) _____ (ініціали та прізвище)

12 01 _____ 2021 року

Висновок інженера відділу (сектору) охорони і захисту лісу державного лісогосподарського (лісомисливського) підприємства або представника державного спеціалізованого лісозахисного підприємства щодо необхідності здійснення лісозахисних чи інших заходів з поліпшення санітарного стану лісів за результатами огляду санітарного стану лісової ділянки:

_____ **потребує проведення СРВ** (верхівковий короїд)

Інженер ЛЗ _____
(посада) _____ (підпис) _____ (ініціали та прізвище)

12 01 _____ 2021 року

ПОВІДОМЛЕННЯ
про появу ознак погіршення санітарного стану лісових насадженьЖитомирська область
(Автономна Республіка Крим, область)ДП "Радомишльське ЛМГ
(найменування власника лісів, постійного лісокористувача)Лісництво Радомишльське урочище _____
квартал № 9 виділ № 14 ділянка № _____ площа 4,6 гектарів

Таксаційна характеристика насадження

Склад 10G+D₃, вік 71 років, бонітет 1A, середній діаметр 32 сантиметрів,
середня висота 26 метрів, повнота 0,10, тип лісу В2 РС, рельєф рівнинний,
експозиція _____, ґрунт дерново-підзолистий, підріст _____, підлісок _____

Лісопатологічна характеристика насадження

Вид пошкодження насадження (лісова пожежа, буревій, сніголам, обледеніння, відмирання та всихання дерев, захаращеність, об'їдання шкідниками хвої/листя, наявність гусені, масовий літ метеликів, опадання хвої/листя, відлущення кори на стовбурах та інші ознаки, не характерні для нормального стану дерев)

Відмирання та всихання дерев

Ступінь пошкодження, ураження: середнє
(поодинокі, слабе, середнє, сильне)Вид розподілу пошкоджених дерев: груповий
(поодинокий, груповий, куртинний)Обсяг ушкодженої деревини на 1 гектарі (окомірно) 30 куб. метрів, у тому числі сухостійної 25 куб. метрів

Ознаки погіршення стану лісових насаджень виявив:

Старший майстер _____ Крижовець Д.В.
(посада) (підпис) (ініціали та прізвище)12 01 _____ 2021 року
Помічник лісничого _____ Григорчук В.В.
(лісничий (помічник лісничого) (підпис) (ініціали та прізвище)12 01 _____ 2021 року

Висновок інженера відділу (сектору) охорони і захисту лісу державного лісогосподарського (лісомисливського) підприємства або представника державного спеціалізованого лісозахисного підприємства щодо необхідності здійснення лісозахисних чи інших заходів з поліпшення санітарного стану лісів за результатами огляду санітарного стану лісової ділянки:

потребує проведення СРВ (верхівковий короїд)
Інженер ЛЗ _____ В.А. Машин
(посада) (підпис) (ініціали та прізвище)12 01 _____ 2021 року

Додаток 2
до Санітарних правил

ПОВІДОМЛЕННЯ
про появу ознак погіршення санітарного стану лісових насаджень

Житомирська область
(Автономна Республіка Крим, область)

ДП "Радомишльське ЛМГ
(найменування власника лісів, постійного лісокористувача)

Лісництво Радомишльське урочище _____
квартал № 18 виділ № 26 ділянка № _____ площа 98 гектарів

Таксаційна характеристика насадження

Склад 95 Ібн + Влч, вік 71 років, бонітет 1, середній діаметр 32 сантиметрів, середня висота 23 метрів, повнота 960, тип лісу БЛРС, рельєф рівнинний, експозиція _____, ґрунт дерново-підзолистий, підріст _____, підлісок _____

Лісопатологічна характеристика насадження

Вид пошкодження насадження (лісова пожежа, буревій, сніголам, обледеніння, відмирання та всихання дерев, захаращеність, об'їдання шкідниками хвої/листя, наявність гусені, масовий літ метеликів, опадання хвої/листя, відлущення кори на стовбурах та інші ознаки, не характерні для нормального стану дерев)

відмирання та всихання дерев

Ступінь пошкодження, ураження: слабке
(поодинокі, слабке, середнє, сильне)

Вид розподілу пошкоджених дерев: груповий
(поодинокий, груповий, куртинний)

Обсяг ушкодженої деревини на 1 гектарі (окомірно) 20 куб. метрів, у тому числі сухостійної 18 куб. метрів

Ознаки погіршення стану лісових насаджень виявив:

Старший майстер _____ Кришовець Д.В.
(посада) (підпис) (ініціали та прізвище)

12 01 2021 року

Помічник лісничого _____ Григорчук В. В.
(лісничий (помічник лісничого) (підпис) (ініціали та прізвище)

12 01 2021 року

Висновок інженера відділу (сектору) охорони і захисту лісу державного лісогосподарського (лісомисливського) підприємства або представника державного спеціалізованого лісозахисного підприємства щодо необхідності здійснення лісозахисних чи інших заходів з поліпшення санітарного стану лісів за результатами огляду санітарного стану лісової ділянки:

потребує проведення СРВ (верхівковий короїд)
Інженер ЛЗ _____ В. А. Масиш
(посада) (підпис) (ініціали та прізвище)

12 01 2021 року

Додаток 2
до Санітарних правил

ПОВІДОМЛЕННЯ
про появу ознак погіршення санітарного стану лісових насаджень

Житомирська область
(Автономна Республіка Крим, область)

ДП "Радомишльське ЛМГ
(найменування власника лісів, постійного лісокористувача)

Лісництво Радомишльське урочище _____
квартал № 18 виділ № 27 ділянка № _____ площа 95 гектарів

Таксаційна характеристика насадження

Склад 106, вік 66 років, бонітет 1, середній діаметр 26 сантиметрів,
середня висота 22 метрів, повнота 975, тип лісу блрлс, рельєф рівнинний,
експозиція _____, ґрунт дерново-підзолистий, підріст _____, підлісок _____

Лісопатологічна характеристика насадження

Вид пошкодження насадження (лісова пожежа, буревій, сніголам, обледеніння, відмирання та всихання дерев, захаращеність, об'їдання шкідниками хвої/листя, наявність гусені, масовий літ метеликів, опадання хвої/листя, відлущення кори на стовбурах та інші ознаки, не характерні для нормального стану дерев)

відмирання та всихання дерев

Ступінь пошкодження, ураження: слабке
(поодинокі, слабке, середнє, сильне)

Вид розподілу пошкоджених дерев: груповий
(поодинокий, груповий, куртинний)

Обсяг ушкодженої деревини на 1 гектарі (окомірно) 25 куб. метрів, у тому числі сухостійної 20 куб. метрів

Ознаки погіршення стану лісових насаджень виявив:

Старший майстер _____ Кришак Д.В.
(посада) (підпис) (ініціали та прізвище)

12 01 2021 року

Помічник лісничого _____ Григорчук В.В.
(лісничий (помічник лісничого) (підпис) (ініціали та прізвище)

12 01 2021 року

Висновок інженера відділу (сектору) охорони і захисту лісу державного лісгосподарського (лісомисливського) підприємства або представника державного спеціалізованого лісозахисного підприємства щодо необхідності здійснення лісозахисних чи інших заходів з поліпшення санітарного стану лісів за результатами огляду санітарного стану лісової ділянки:

потребує проведення СРВ (верхівковий короїд)
Інженер ЛЗ _____ В.А. Масиш
(посада) (підпис) (ініціали та прізвище)

12 01 2021 року

ПОВІДОМЛЕННЯ
про появу ознак погіршення санітарного стану лісових насадженьЖитомирська область
(Автономна Республіка Крим, область)ДП "Радомишльське ЛМГ
(найменування власника лісів, постійного лісокористувача)Лісництво Радомишльське урочище _____
квартал № 20 виділ № 6 ділянка № _____ площа 10 гектарів

Таксаційна характеристика насадження

Склад 10 бз + 10 з, вік 69 років, бонітет 1, середній діаметр 26 сантиметрів, середня висота 24 метрів, повнота 980, тип лісу ВЛРС, рельєф рівнинний, експозиція _____, ґрунт дерново-підзолистий, підріст _____, підлісок _____

Лісопатологічна характеристика насадження

Вид пошкодження насадження (лісова пожежа, буревій, сніголам, обледеніння, відмирання та всихання дерев, захаращеність, об'їдання шкідниками хвої/листя, наявність гусені, масовий літ метеликів, опадання хвої/листя, відлущення кори на стовбурах та інші ознаки, не характерні для нормального стану дерев)

відмирання та всихання деревСтупінь пошкодження, ураження: слабке
(поодинокі, слабке, середнє, сильне)Вид розподілу пошкоджених дерев: груповий
(поодинокий, груповий, куртинний)Обсяг ушкодженої деревини на 1 гектарі (окомірно) 30 куб. метрів, у тому числі сухостійної 25 куб. метрів

Ознаки погіршення стану лісових насаджень виявив:

Старший майстер _____ Григорчук В.В.
(посада) (підпис) (ініціали та прізвище)12 01 2021 року
Помічник лісничого _____ Григорчук В.В.
(лісничий (помічник лісничого) (підпис) (ініціали та прізвище)12 01 2021 року

Висновок інженера відділу (сектору) охорони і захисту лісу державного лісогосподарського (лісомисливського) підприємства або представника державного спеціалізованого лісозахисного підприємства щодо необхідності здійснення лісозахисних чи інших заходів з поліпшення санітарного стану лісів за результатами огляду санітарного стану лісової ділянки:

потребує проведення СРВ (верхівковий короїд)
Інженер ЛЗ _____ В.А. Маєнко
(посада) (підпис) (ініціали та прізвище)12 01 2021 року

ПОВІДОМЛЕННЯ
про появу ознак погіршення санітарного стану лісових насадженьЖитомирська область
(Автономна Республіка Крим, область)ДП "Радомишльське ЛМГ
(найменування власника лісів, постійного лісокористувача)Лісництво Радомишльське урочище _____
квартал № 20 виділ № 5 ділянка № _____ площа 0,9 гектарів

Таксаційна характеристика насадження

Склад 9С3/24, вік 69 років, бонітет 1, середній діаметр 26 сантиметрів,
середня висота 24 метрів, повнота 0,70, тип лісу Б2ДС, рельєф рівнинний,
експозиція _____, ґрунт дерново-підзолистий, підріст _____, підлісок _____

Лісопатологічна характеристика насадження

Вид пошкодження насадження (лісова пожежа, буревій, сніголам, обледеніння, відмирання та всихання дерев, захаращеність, об'їдання шкідниками хвої/листя, наявність гусені, масовий літ метеликів, опадання хвої/листя, відлущення кори на стовбурах та інші ознаки, не характерні для нормального стану дерев)

відмирання та всихання деревСтупінь пошкодження, ураження: середнє
(поодинокі, слабке, середнє, сильне)Вид розподілу пошкоджених дерев: груповий
(поодинокий, груповий, куртинний)Обсяг ушкодженої деревини на 1 гектарі (окомірно) 30 куб. метрів, у тому числі сухостійної 15 куб. метрів

Ознаки погіршення стану лісових насаджень виявив:

Старший майстер _____ (посада) _____ (підпис) Крижовець Р. В. (ініціали та прізвище)

12 01 2021 року

Помічник лісничого _____ (підпис) Григорчук В. В. (ініціали та прізвище)
(лісничий (помічник лісничого))

12 01 2021 року

Висновок інженера відділу (сектору) охорони і захисту лісу державного лісогосподарського (лісомисливського) підприємства або представника державного спеціалізованого лісозахисного підприємства щодо необхідності здійснення лісозахисних чи інших заходів з поліпшення санітарного стану лісів за результатами огляду санітарного стану лісової ділянки:

потребує проведення СРВ (верхівковий короїд)
Інженер ЛЗ _____ (посада) _____ (підпис) В. А. Назаров (ініціали та прізвище)

12 01 2021 року

Додаток 2
до Санітарних правил

ПОВІДОМЛЕННЯ
про появу ознак погіршення санітарного стану лісових насаджень

Житомирська область
(Автономна Республіка Крим, область)

ДП "Радомишльське ЛМГ
(найменування власника лісів, постійного лісокористувача)

Лісництво Радомишльське урочище _____
квартал № 27 виділ № 2 ділянка № 1 площа 147 гектарів

Таксаційна характеристика насадження

Склад 100% Береза, Касп. сосна вік 68 років, бонітет IV, середній діаметр 30 сантиметрів, середня висота 22 метрів, повнота 960, тип лісу Б2РС, рельєф рівнинний, експозиція _____, ґрунт дерново-підзолистий, підріст _____, підлісок _____

Лісопатологічна характеристика насадження

Вид пошкодження насадження (лісова пожежа, буревій, сніголам, обледеніння, відмирання та всихання дерев, захаращеність, об'їдання шкідниками хвої/листя, наявність гусені, масовий літ метеликів, опадання хвої/листя, відлущення кори на стовбурах та інші ознаки, не характерні для нормального стану дерев)

Відмирання та всихання дерев

Ступінь пошкодження, ураження: слабке
(поодинокі, слабке, середнє, сильне)

Вид розподілу пошкоджених дерев: груповий
(поодинокий, груповий, куртинний)

Обсяг ушкодженої деревини на 1 гектарі (окомірно) 25 куб. метрів, у тому числі сухостійної 23 куб. метрів

Ознаки погіршення стану лісових насаджень виявив:

Старший майстер _____ Кімінь Ю. Р.
(посада) (підпис) (ініціали та прізвище)

12 01 2021 року
Помічник лісничого _____ Григорчук В. В.
(лісничий (помічник лісничого) (підпис) (ініціали та прізвище)

12 01 2021 року

Висновок інженера відділу (сектору) охорони і захисту лісу державного лісогосподарського (лісомисливського) підприємства або представника державного спеціалізованого лісозахисного підприємства щодо необхідності здійснення лісозахисних чи інших заходів з поліпшення санітарного стану лісів за результатами огляду санітарного стану лісової ділянки:

потребує проведення СРВ (верхівковий короїд)
Інженер ЛЗ _____ В. А. Масиш
(посада) (підпис) (ініціали та прізвище)

12 01 2021 року

Додаток 2
до Санітарних правил

ПОВІДОМЛЕННЯ
про появу ознак погіршення санітарного стану лісових насаджень

Житомирська область
(Автономна Республіка Крим, область)

ДП "Радомишльське ЛМГ
(найменування власника лісів, постійного лісокористувача)

Лісництво Радомишльське урочище _____
квартал № 27 виділ № 2 ділянка № 2 площа 85 гектарів

Таксаційна характеристика насадження

Склад 100% Дуб + 10% Бук + 10% Вільха вік 68 років, бонітет 1А, середній діаметр 30 сантиметрів, середня висота 27 метрів, повнота 90, тип лісу В2Д0, рельєф рівнинний, експозиція _____, ґрунт дерново-підзолистий, підріст _____, підлісок _____

Лісопатологічна характеристика насадження

Вид пошкодження насадження (лісова пожежа, буревій, сніголам, обледеніння, відмирання та всихання дерев, захаращеність, об'їдання шкідниками хвої/листя, наявність гусені, масовий літ метеликів, опадання хвої/листя, відлущення кори на стовбурах та інші ознаки, не характерні для нормального стану дерев)

Відмирання та всихання дерев

Ступінь пошкодження, ураження: слабке
(поодинокі, слабке, середнє, сильне)

Вид розподілу пошкоджених дерев: груповий
(поодинокий, груповий, куртинний)

Обсяг ушкодженої деревини на 1 гектарі (окомірно) 10 куб. метрів, у тому числі сухостійної 18 куб. метрів

Ознаки погіршення стану лісових насаджень виявив:

Старший майстер _____ Халіп М. Р.
(посада) (підпис) (ініціали та прізвище)

12 01 2021 року

Помічник лісничого _____ Григорчук В. В.
(лісничий (помічник лісничого) (підпис) (ініціали та прізвище)

12 01 2021 року

Висновок інженера відділу (сектору) охорони і захисту лісу державного лісогосподарського (лісомисливського) підприємства або представника державного спеціалізованого лісозахисного підприємства щодо необхідності здійснення лісозахисних чи інших заходів з поліпшення санітарного стану лісів за результатами огляду санітарного стану лісової ділянки:

потребує проведення СРВ (верхівковий короїд)

Інженер ЛЗ _____ В. А. Масиш
(посада) (підпис) (ініціали та прізвище)

12 01 2021 року

ПОВІДОМЛЕННЯ
про появу ознак погіршення санітарного стану лісових насаджень

Житомирська область

(Автономна Республіка Крим, область)

ДП "Радомишльське ЛМГ

(найменування власника лісів, постійного лісокористувача)

Лісництво Радомишльське

урочище _____

квартал № 19виділ № 19

ділянка № _____

площа 9,5 гектарів

Таксаційна характеристика насадження

Склад 10 G + 5 n, вік 57 років, бонітет 1A, середній діаметр 28 сантиметрів, середня висота 23 метрів, повнота 0,60, тип лісу С21Dc, рельєф рівнинний, експозиція _____, ґрунт дерново-підзолистий, підріст _____, підлісок _____

Лісопатологічна характеристика насадження

Вид пошкодження насадження (лісова пожежа, буревій, сніголам, обледеніння, відмирання та всихання дерев, захаращеність, об'їдання шкідниками хвої/листя, наявність гусені, масовий літ метеликів, опадання хвої/листя, відлущення кори на стовбурах та інші ознаки, не характерні для нормального стану дерев)

відмирання та всихання дерев

Ступінь пошкодження, ураження: _____

слабке
(поодинокі, слабке, середнє, сильне)

Вид розподілу пошкоджених дерев: _____

груповий
(поодинокий, груповий, куртинний)

Обсяг ушкодженої деревини на 1 гектарі (окомірно) 20 куб. метрів, у тому числі сухостійної 18 куб. метрів

Ознаки погіршення стану лісових насаджень виявив:

Старший майстер _____

(посада)

(підпис)

Крижовська Д.В.
(ініціали та прізвище)12 01 2021 року

Помічник лісничого _____

(лісничий (помічник лісничого)

(підпис)

Григорчук В. В.
(ініціали та прізвище)12 01 2021 року

Висновок інженера відділу (сектору) охорони і захисту лісу державного лісогосподарського (лісомисливського) підприємства або представника державного спеціалізованого лісозахисного підприємства щодо необхідності здійснення лісозахисних чи інших заходів з поліпшення санітарного стану лісів за результатами огляду санітарного стану лісової ділянки:

потребує проведення СРВ (верхівковий короїд)

Інженер ЛЗ _____

(посада)

(підпис)

В. А. Машин
(ініціали та прізвище)12 01 2021 року

Додаток 2
до Санітарних правил

ПОВІДОМЛЕННЯ
про появу ознак погіршення санітарного стану лісових насаджень

Житомирська область
(Автономна Республіка Крим, область)

ДП "Радомишльське ЛМГ
(найменування власника лісів, постійного лісокористувача)

Лісництво Радомишльське урочище _____
квартал № 30 виділ № 12 ділянка № _____ площа 3,2 гектарів

Таксаційна характеристика насаджень

Склад 90% Бк + 10% Дк + 0% Сс, вік 81 років, бонітет 1А, середній діаметр 40 сантиметрів, середня висота 28 метрів, повнота 90, тип лісу БкРс, рельєф рівнинний, експозиція _____, ґрунт дерново-підзолистий, підріст _____, підлісок _____

Лісопатологічна характеристика насаджень

Вид пошкодження насаджень (лісова пожежа, буревій, сніголам, обледеніння, відмирання та всихання дерев, захаращеність, об'їдання шкідниками хвої/листя, наявність гусені, масовий літ метеликів, опадання хвої/листя, відлущення кори на стовбурах та інші ознаки, не характерні для нормального стану дерев)

відмирання та всихання дерев

Ступінь пошкодження, ураження: слабке
(поодинокі, слабке, середнє, сильне)

Вид розподілу пошкоджених дерев: груповий
(поодинокий, груповий, куртинний)

Обсяг ушкодженої деревини на 1 гектарі (окомірно) 10 куб. метрів, у тому числі сухостійної 18 куб. метрів

Ознаки погіршення стану лісових насаджень виявив:

Майстер _____ (посада) _____ (підпис) Крижовець Д.В. (ініціали та прізвище)

12 01 2021 року

Помічник лісничого _____ (підпис) Григорчук В. В. (ініціали та прізвище)
(лісничий (помічник лісничого))

12 01 2021 року

Висновок інженера відділу (сектору) охорони і захисту лісу державного лісогосподарського (лісомисливського) підприємства або представника державного спеціалізованого лісозахисного підприємства щодо необхідності здійснення лісозахисних чи інших заходів з поліпшення санітарного стану лісів за результатами огляду санітарного стану лісової ділянки:

потребує проведення СРВ (верхівковий короїд)
Інженер ЛЗ _____ (посада) _____ (підпис) В. А. Маслюк (ініціали та прізвище)

12 01 2021 року

Додаток 2
до Санітарних правил

ПОВІДОМЛЕННЯ
про появу ознак погіршення санітарного стану лісових насаджень

Житомирська область
(Автономна Республіка Крим, область)

ДП "Радомишльське ЛМГ
(найменування власника лісів, постійного лісокористувача)

Лісництво Радомишльське урочище _____
квартал № 30 виділ № 4 ділянка № _____ площа 4,2 гектарів

Таксаційна характеристика насадження

Склад 100% Дуб борецький, вік 86 років, бонітет 10, середній діаметр 36 сантиметрів, середня висота 29 метрів, повнота 960, тип лісу В2ДС, рельєф рівнинний, експозиція _____, ґрунт дерново-підзолистий, підріст _____, підлісок _____

Лісопатологічна характеристика насадження

Вид пошкодження насадження (лісова пожежа, буревій, сніголам, обледеніння, відмирання та всихання дерев, захаращеність, об'їдання шкідниками хвої/листя, наявність гусені, масовий літ метеликів, опадання хвої/листя, відлущення кори на стовбурах та інші ознаки, не характерні для нормального стану дерев)

Відмирання та всихання дерев

Ступінь пошкодження, ураження: середнє
(поодинокі, слабке, середнє, сильне)

Вид розподілу пошкоджених дерев: груповий
(поодинокий, груповий, куртинний)

Обсяг ушкодженої деревини на 1 гектарі (окомірно) 30 куб. метрів, у тому числі сухостійної 15 куб. метрів

Ознаки погіршення стану лісових насаджень виявив:

Майстер _____ (посада) _____ (підпис) Крижовець Д.В. (ініціали та прізвище)

12 01 _____ 2021 року

Помічник лісничого _____ (лісничий (помічник лісничого) _____ (підпис) Григорчук В.В. (ініціали та прізвище)

12 01 _____ 2021 року

Висновок інженера відділу (сектору) охорони і захисту лісу державного лісгосподарського (лісомисливського) підприємства або представника державного спеціалізованого лісозахисного підприємства щодо необхідності здійснення лісозахисних чи інших заходів з поліпшення санітарного стану лісів за результатами огляду санітарного стану лісової ділянки:

потребує проведення СРВ (верхівковий короїд)
Інженер ЛЗ _____ (посада) _____ (підпис) В.А. Мазур (ініціали та прізвище)

12 01 _____ 2021 року

Додаток 2
до Санітарних правил

ПОВІДОМЛЕННЯ
про появу ознак погіршення санітарного стану лісових насаджень

Житомирська область
(Автономна Республіка Крим, область)

ДП "Радомишльське ЛМГ
(найменування власника лісів, постійного лісокористувача)

Лісництво Радомишльське урочище _____
квартал № 31 виділ № 9 ділянка № 2 площа 15 гектарів

Таксаційна характеристика насадження

Склад 90% (81) (Дз. С. (110)) вік 81 років, бонітет 1, середній діаметр 36 сантиметрів, середня висота 27 метрів, повнота 960, тип лісу С210С, рельєф рівнинний, експозиція _____, ґрунт дерново-підзолистий, підріст _____, підлісок _____

Лісопатологічна характеристика насадження

Вид пошкодження насадження (лісова пожежа, буревій, сніголам, обледеніння, відмирання та всихання дерев, захаращеність, об'їдання шкідниками хвої/листя, наявність гусені, масовий літ метеликів, опадання хвої/листя, відлущення кори на стовбурах та інші ознаки, не характерні для нормального стану дерев)

відмирання та всихання дерев

Ступінь пошкодження, ураження: середнє
(поодинокі, слабке, середнє, сильне)

Вид розподілу пошкоджених дерев: груповий
(поодинокі, груповий, куртинний)

Обсяг ушкодженої деревини на 1 гектарі (окомірно) 30 куб. метрів, у тому числі сухостійної 28 куб. метрів

Ознаки погіршення стану лісових насаджень виявив:

<u>Майстер</u>	<u>[Підпис]</u>	<u>Кришовець Д.В.</u>
(посада)	(підпис)	(ініціали та прізвище)
<u>12 01 2021 року</u>		
<u>Помічник лісничого</u>	<u>[Підпис]</u>	<u>Григорчук В. В.</u>
(лісничий (помічник лісничого))	(підпис)	(ініціали та прізвище)
<u>12 01 2021 року</u>		

Висновок інженера відділу (сектору) охорони і захисту лісу державного лісогосподарського (лісомисливського) підприємства або представника державного спеціалізованого лісозахисного підприємства щодо необхідності здійснення лісозахисних чи інших заходів з поліпшення санітарного стану лісів за результатами огляду санітарного стану лісової ділянки:

потребує проведення СРВ (верхівковий короїд)

<u>Інженер ЛЗ</u>	<u>[Підпис]</u>	<u>В. А. Мосиш</u>
(посада)	(підпис)	(ініціали та прізвище)
<u>12 01 2021 року</u>		

Додаток 2
до Санітарних правил

ПОВІДОМЛЕННЯ
про появу ознак погіршення санітарного стану лісових насаджень

Житомирська область

(Автономна Республіка Крим, область)

ДП "Радомишльське ЛМГ

(найменування власника лісів, постійного лісокористувача)

Лісництво Радомишльське

урочище _____

квартал № 35

виділ № 11

ділянка № _____

площа 4,0 гектарів

Таксаційна характеристика насадження

Склад 99% 1/3 + 2/3, вік 80 років, бонітет 1А, середній діаметр 26 сантиметрів, середня висота 29 метрів, повнота 960, тип лісу елітне, рельєф рівнинний, експозиція _____, ґрунт дерново-підзолистий, підріст _____, підлісок _____

Лісопатологічна характеристика насадження

Вид пошкодження насадження (лісова пожежа, буревій, сніголам, обледеніння, відмирання та всихання дерев, захаращеність, об'їдання шкідниками хвої/листя, наявність гусені, масовий літ метеликів, опадання хвої/листя, відлущення кори на стовбурах та інші ознаки, не характерні для нормального стану дерев)

Відмирання та всихання дерев

Ступінь пошкодження, ураження: слабке
(поодинокі, слабке, середнє, сильне)

Вид розподілу пошкоджених дерев: груповий
(поодинокий, груповий, куртинний)

Обсяг ушкодженої деревини на 1 гектарі (окомірно) 20 куб. метрів, у тому числі сухостійної 18 куб. метрів

Ознаки погіршення стану лісових насаджень виявив:

Майстер

(посада)

(підпис)

Х.І.І. Ю. Д.

(ініціали та прізвище)

12 01 2021 року

Помічник лісничого

(лісничий (помічник лісничого)

(підпис)

Григорчук В. В.

(ініціали та прізвище)

12 01 2021 року

Висновок інженера відділу (сектору) охорони і захисту лісу державного лісогосподарського (лісомисливського) підприємства або представника державного спеціалізованого лісозахисного підприємства щодо необхідності здійснення лісозахисних чи інших заходів з поліпшення санітарного стану лісів за результатами огляду санітарного стану лісової ділянки:

потребує проведення СРВ (верхівковий короїд)

Інженер ЛЗ

(посада)

(підпис)

В. В. Григорчук

(ініціали та прізвище)

12 01 2021 року

Додаток 2
до Санітарних правил

ПОВІДОМЛЕННЯ
про появу ознак погіршення санітарного стану лісових насаджень

Житомирська область
(Автономна Республіка Крим, область)

ДП "Радомишльське ЛМГ
(найменування власника лісів, постійного лісокористувача)

Лісництво Радомишльське урочище _____
квартал № 44 виділ № 4 ділянка № _____ площа 23 гектарів

Таксаційна характеристика насадження

Склад 90% Б + 10% П + 1% К, вік 37 років, бонітет 1, середній діаметр 36 сантиметрів, середня висота 29 метрів, повнота 0,70, тип лісу Б + П + К, рельєф рівнинний, експозиція _____, ґрунт дерново-підзолистий, підріст _____, підлісок _____

Лісопатологічна характеристика насадження

Вид пошкодження насадження (лісова пожежа, буревій, сніголам, обледеніння, відмирання та всихання дерев, захаращеність, об'їдання шкідниками хвої/листя, наявність гусені, масовий літ метеликів, опадання хвої/листя, відлущення кори на стовбурах та інші ознаки, не характерні для нормального стану дерев)

Відмирання та всихання дерев

Ступінь пошкодження, ураження: слабке
(поодинокі, слабке, середнє, сильне)

Вид розподілу пошкоджених дерев: груповий
(поодинокий, груповий, куртинний)

Обсяг ушкодженої деревини на 1 гектарі (окомірно) 25 куб. метрів, у тому числі сухостійної 20 куб. метрів

Ознаки погіршення стану лісових насаджень виявив:

Майстер _____ Х. М. Д.
(посада) _____ (підпис) _____ (ініціали та прізвище)

12 01 2021 року

Помічник лісничого _____ Григорчук В. В.
(лісничий (помічник лісничого) _____ (підпис) _____ (ініціали та прізвище)

12 01 2021 року

Висновок інженера відділу (сектору) охорони і захисту лісу державного лісогосподарського (лісомисливського) підприємства або представника державного спеціалізованого лісозахисного підприємства щодо необхідності здійснення лісозахисних чи інших заходів з поліпшення санітарного стану лісів за результатами огляду санітарного стану лісової ділянки:

потребує проведення СРВ (верхівковий короїд)
Інженер ЛЗ _____ В. А. Мачуш
(посада) _____ (підпис) _____ (ініціали та прізвище)

12 01 2021 року

Додаток 2
до Санітарних правил

ПОВІДОМЛЕННЯ
про появу ознак погіршення санітарного стану лісових насаджень

Житомирська область
(Автономна Республіка Крим, область)

ДП "Радомишльське ЛМГ
(найменування власника лісів, постійного лісокористувача)

Лісництво Радомишльське урочище _____
квартал № 44 виділ № 13 ділянка № _____ площа 2,1 гектарів

Таксаційна характеристика насаджень

Склад 100% + Бп + Дз, вік 52 років, бонітет 5, середній діаметр 22 сантиметрів, середня висота 20 метрів, повнота 0,80, тип лісу А2С, рельєф рівнинний, експозиція _____, ґрунт дерново-підзолистий, підріст _____, підлісок _____

Лісопатологічна характеристика насаджень

Вид пошкодження насаджень (лісова пожежа, буревій, сніголам, обледеніння, відмирання та всихання дерев, захаращеність, об'їдання шкідниками хвої/листя, наявність гусені, масовий літ метеликів, опадання хвої/листя, відлущення кори на стовбурах та інші ознаки, не характерні для нормального стану дерев)

відмирання та всихання дерев

Ступінь пошкодження, ураження: середнє
(поодинокі, слабке, середнє, сильне)

Вид розподілу пошкоджених дерев: груповий
(поодинокий, груповий, куртинний)

Обсяг ушкодженої деревини на 1 гектарі (окомірно) 25 куб. метрів, у тому числі сухостійної 20 куб. метрів

Ознаки погіршення стану лісових насаджень виявив:

Майстер Х.м. Ю. Д.
(посада) (підпис) (ініціали та прізвище)
12 01 2021 року

Помічник лісничого Григорчук В. В.
(лісничий (помічник лісничого) (підпис) (ініціали та прізвище)
12 01 2021 року

Висновок інженера відділу (сектору) охорони і захисту лісу державного лісогосподарського (лісомисливського) підприємства або представника державного спеціалізованого лісозахисного підприємства щодо необхідності здійснення лісозахисних чи інших заходів з поліпшення санітарного стану лісів за результатами огляду санітарного стану лісової ділянки:

потребує проведення СРВ (верхівковий короїд)
Інженер ЛЗ В. А. Маслад
(посада) (підпис) (ініціали та прізвище)
12 01 2021 року

Додаток 2
до Санітарних правил

ПОВІДОМЛЕННЯ
про появу ознак погіршення санітарного стану лісових насаджень

Житомирська область
(Автономна Республіка Крим, область)

ДП "Радомишльське ЛМГ
(найменування власника лісів, постійного лісокористувача)

Лісництво Радомишльське урочище _____
квартал № 44 виділ № 13 ділянка № _____ площа 2,1 гектарів

Таксаційна характеристика насадження

Склад 100% + Бп + Дз, вік 52 років, бонітет 5, середній діаметр 22 сантиметрів, середня висота 20 метрів, повнота 0,80, тип лісу А2С, рельєф рівнинний, експозиція _____, ґрунт дерново-підзолистий, підріст _____, підлісок _____

Лісопатологічна характеристика насадження

Вид пошкодження насадження (лісова пожежа, буревій, сніголам, обледеніння, відмирання та всихання дерев, захаращеність, об'їдання шкідниками хвої/листя, наявність гусені, масовий літ метеликів, опадання хвої/листя, відлущення кори на стовбурах та інші ознаки, не характерні для нормального стану дерев)

відмирання та всихання дерев

Ступінь пошкодження, ураження: середнє
(поодинокі, слабке, середнє, сильне)

Вид розподілу пошкоджених дерев: груповий
(поодинокий, груповий, куртинний)

Обсяг ушкодженої деревини на 1 гектарі (окомірно) 25 куб. метрів, у тому числі сухостійної 20 куб. метрів

Ознаки погіршення стану лісових насаджень виявив:

Майстер _____ Х.м. Ю. Д.
(посада) _____ (підпис) _____ (ініціали та прізвище)
12 01 2021 року

Помічник лісного _____ Григорчук В. В.
(лісничий (помічник лісного) _____ (підпис) _____ (ініціали та прізвище)
12 01 2021 року

Висновок інженера відділу (сектору) охорони і захисту лісу державного лісогосподарського (лісомисливського) підприємства або представника державного спеціалізованого лісозахисного підприємства щодо необхідності здійснення лісозахисних чи інших заходів з поліпшення санітарного стану лісів за результатами огляду санітарного стану лісової ділянки:

потребує проведення СРВ (верхівковий короїд)
Інженер ЛЗ _____ В. А. Маслад
(посада) _____ (підпис) _____ (ініціали та прізвище)
12 01 2021 року

Додаток 2
до Санітарних правил

ПОВІДОМЛЕННЯ
про появу ознак погіршення санітарного стану лісових насаджень

Житомирська область
(Автономна Республіка Крим, область)

ДП "Радомишльське ЛМГ
(найменування власника лісів, постійного лісокористувача)

Лісництво Радомишльське урочище _____
квартал № 46 виділ № 9 ділянка № _____ площа 5,1 гектарів

Таксаційна характеристика насаджень

Склад 86% Бк + Дз, вік 86 років, бонітет 14, середній діаметр 36 сантиметрів, середня висота 29 метрів, повнота 950, тип лісу БкДз, рельєф рівнинний, експозиція _____, ґрунт дерново-підзолистий, підріст _____, підлісок _____

Лісопатологічна характеристика насаджень

Вид пошкодження насаджень (лісова пожежа, буревій, сніголам, обледеніння, відмирання та всихання дерев, захаращеність, об'їдання шкідниками хвої/листя, наявність гусені, масовий літ метеликів, опадання хвої/листя, відлущення кори на стовбурах та інші ознаки, не характерні для нормального стану дерев)

відмирання та всихання дерев

Ступінь пошкодження, ураження: слабке
(поодинокі, слабке, середнє, сильне)

Вид розподілу пошкоджених дерев: груповий
(поодинокий, груповий, куртинний)

Обсяг ушкодженої деревини на 1 гектарі (окомірно) 20 куб. метрів, у тому числі сухостійної 18 куб. метрів

Ознаки погіршення стану лісових насаджень вплив:

Майстер		<u>Хміць Ю.Д.</u>
(посада)	(підпис)	(ініціали та прізвище)
<u>13</u> <u>01</u> <u>2021</u> року		
Помічник лісничого	<u>[підпис]</u>	<u>Григорчук В. В.</u>
(лісничий (помічник лісничого)	(підпис)	(ініціали та прізвище)
<u>13</u> <u>01</u> <u>2021</u> року		

Висновок інженера відділу (сектору) охорони і захисту лісу державного лісогосподарського (лісомисливського) підприємства або представника державного спеціалізованого лісозахисного підприємства щодо необхідності здійснення лісозахисних чи інших заходів з поліпшення санітарного стану лісів за результатами огляду санітарного стану лісової ділянки:

потребує проведення СРВ (верхівковий короїд)

Інженер ЛЗ	<u>[підпис]</u>	<u>В. А. Царенко</u>
(посада)	(підпис)	(ініціали та прізвище)
<u>13</u> <u>01</u> <u>2021</u> року		

Додаток 2
до Санітарних правил

ПОВІДОМЛЕННЯ
про появу ознак погіршення санітарного стану лісових насаджень

Житомирська область
(Автономна Республіка Крим, область)

ДП "Радомишльське ЛМГ
(найменування власника лісів, постійного лісокористувача)

Лісництво Радомишльське урочище _____
квартал № 48 виділ № 1 ділянка № _____ площа 81 гектарів

Таксаційна характеристика насадження

Склад 100% + Бп + Дз, вік 90 років, бонітет 1, середній діаметр 32 сантиметрів, середня висота 27 метрів, повнота 900, тип лісу Б2ДР, рельєф рівнинний, експозиція _____, ґрунт дерново-підзолистий, підріст _____, підлісок _____

Лісопатологічна характеристика насадження

Вид пошкодження насадження (лісова пожежа, буревій, сніголам, обледеніння, відмирання та всихання дерев, захаращеність, об'їдання шкідниками хвої/листя, наявність гусені, масовий літ метеликів, опадання хвої/листя, відлущення кори на стовбурах та інші ознаки, не характерні для нормального стану дерев)

відмирання та всихання дерев

Ступінь пошкодження, ураження: слабке
(поодинокі, слабке, середнє, сильне)

Вид розподілу пошкоджених дерев: груповий
(поодинокий, груповий, куртинний)

Обсяг ушкодженої деревини на 1 гектарі (окомірно) 25 куб. метрів, у тому числі сухостійної 20 куб. метрів

Ознаки погіршення стану лісових насаджень виявив:

Майстер _____ Григорчук В. В.
(посада) (підпис) (ініціали та прізвище)

13 01 2021 року
Помічник лісничого _____ Григорчук В. В.
(лісничий (помічник лісничого) (підпис) (ініціали та прізвище)

13 01 2021 року

Висновок інженера відділу (сектору) охорони і захисту лісу державного лісгосподарського (лісомисливського) підприємства або представника державного спеціалізованого лісозахисного підприємства щодо необхідності здійснення лісозахисних чи інших заходів з поліпшення санітарного стану лісів за результатами огляду санітарного стану лісової ділянки:

потребує проведення СРВ (верхівковий короїд)
Інженер ЛЗ _____ В. А. Насимов
(посада) (підпис) (ініціали та прізвище)

13 01 2021 року

Додаток 2
до Санітарних правил

ПОВІДОМЛЕННЯ
про появу ознак погіршення санітарного стану лісових насаджень

Житомирська область
(Автономна Республіка Крим, область)

ДП "Радомишльське ЛМГ
(найменування власника лісів, постійного лісокористувача)

Лісництво Радомишльське урочище _____
квартал № 55 виділ № 9 ділянка № _____ площа 2,1 гектарів

Таксаційна характеристика насадження

Склад 10% дз, вік 66 років, бонітет II, середній діаметр 32 сантиметрів,
середня висота 27 метрів, повнота 070, тип лісу БДДС, рельєф рівнинний,
експозиція _____, ґрунт дерново-підзолистий, підріст _____, підлісок _____

Лісопатологічна характеристика насадження

Вид пошкодження насадження (лісова пожежа, буревій, сніголам, обледеніння, відмирання та всихання дерев, захаращеність, об'їдання шкідниками хвої/листя, наявність гусені, масовий літ метеликів, опадання хвої/листя, відлущення кори на стовбурах та інші ознаки, не характерні для нормального стану дерев)

Відмирання та всихання дерев

Ступінь пошкодження, ураження: середнє
(поодинокі, слабке, середнє, сильне)

Вид розподілу пошкоджених дерев: груповий
(поодинокі, груповий, куртинний)

Обсяг ушкодженої деревини на 1 гектарі (окомірно) 30 куб. метрів, у тому числі сухостійної 25 куб. метрів

Ознаки погіршення стану лісових насаджень виявив:

06 01 _____ 2021 року
Майстер _____ (посада) _____ (підпис) Григорчук В.В. (ініціали та прізвище)

06 01 _____ 2021 року
Помічник лісничого _____ (лісничий помічник лісничого) _____ (підпис) Григорчук В.В. (ініціали та прізвище)

06 01 _____ 2021 року

Висновок інженера відділу (сектору) охорони і захисту лісу державного лісогосподарського (лісомисливського) підприємства або представника державного спеціалізованого лісозахисного підприємства щодо необхідності здійснення лісозахисних чи інших заходів з поліпшення санітарного стану лісів за результатами огляду санітарного стану лісової ділянки:
потребує проведення СРВ (верхівковий короїд)

Інженер ЛЗ _____ (посада) _____ (підпис) В.А. Класов (ініціали та прізвище)

06 01 _____ 2021 року

Додаток 2
до Санітарних правил

ПОВІДОМЛЕННЯ
про появу ознак погіршення санітарного стану лісових насаджень

Житомирська область
(Автономна Республіка Крим, область)

ДП "Радомишльське ЛМГ
(найменування власника лісів, постійного лісокористувача)

Лісництво Радомишльське урочище _____
квартал № 55 виділ № 5 ділянка № _____ площа 11,3 гектарів

Таксаційна характеристика насадження

Склад 9С3 1Ю3, вік 80 років, бонітет 1А, середній діаметр 36 сантиметрів, середня висота 30 метрів, повнота 0,10, тип лісу Б2РС, рельєф рівнинний, експозиція _____, ґрунт дерново-підзолистий, підріст _____, підлісок _____

Лісопатологічна характеристика насадження

Вид пошкодження насадження (лісова пожежа, буревій, сніголам, обледеніння, відмирання та всихання дерев, захаращеність, об'їдання шкідниками хвої/листя, наявність гусені, масовий літ метеликів, опадання хвої/листя, відлущення кори на стовбурах та інші ознаки, не характерні для нормального стану дерев)

відмирання та всихання дерев

Ступінь пошкодження, ураження: слабке
(поодинокі, слабке, середнє, сильне)

Вид розподілу пошкоджених дерев: груповий
(поодинокий, груповий, куртинний)

Обсяг ушкодженої деревини на 1 гектарі (окомірно) 30 куб. метрів, у тому числі сухостійної 25 куб. метрів

Ознаки погіршення стану лісових насаджень виявив:

Майстер [підпис] Григорчук В.В.
(посада) (підпис) (ініціали та прізвище)

06 01 2021 року

Помічник лісничого [підпис] Григорчук В. В.
(лісничий (помічник лісничого) (підпис) (ініціали та прізвище)

06 01 2021 року

Висновок інженера відділу (сектору) охорони і захисту лісу державного лісогосподарського (лісомисливського) підприємства або представника державного спеціалізованого лісозахисного підприємства щодо необхідності здійснення лісозахисних чи інших заходів з поліпшення санітарного стану лісів за результатами огляду санітарного стану лісової ділянки:

потребує проведення СРВ (верхівковий короїд)

Інженер ЛЗ [підпис] В. А. Мельник
(посада) (підпис) (ініціали та прізвище)

06 01 2021 року

Додаток 2
до Санітарних правил

ПОВІДОМЛЕННЯ
про появу ознак погіршення санітарного стану лісових насаджень

Житомирська область
(Автономна Республіка Крим, область)

ДП "Радомишльське ЛМГ
(найменування власника лісів, постійного лісокористувача)

Лісництво Радомишльське урочище _____
квартал № 57 виділ № 1 ділянка № _____ площа 17 гектарів

Таксаційна характеристика насадження

Склад 80% дуб, 10% береза, вік 74 років, бонітет 1, середній діаметр 36 сантиметрів, середня висота 26 метрів, повнота 960, тип лісу дубово-березовий, рельєф рівнинний, експозиція _____, ґрунт дерново-підзолистий, підріст _____, підлісок _____

Лісопатологічна характеристика насадження

Вид пошкодження насадження (лісова пожежа, буревій, сніголам, обледеніння, відмирання та всихання дерев, захаращеність, об'їдання шкідниками хвої/листя, наявність гусені, масовий літ метеликів, опадання хвої/листя, відлущення кори на стовбурах та інші ознаки, не характерні для нормального стану дерев)

Відмирання та всихання дерев

Ступінь пошкодження, ураження: середнє
(поодинокі, слабке, середнє, сильне)

Вид розподілу пошкоджених дерев: груповий
(поодинокі, груповий, куртинний)

Обсяг ушкодженої деревини на 1 гектарі (окомірно) 35 куб. метрів, у тому числі сухостійної 30 куб. метрів

Ознаки погіршення стану лісових насаджень виявив:

Майстер _____ (посада) _____ (підпис) Григорчук В.В. (ініціали та прізвище)

06 01 _____ 2021 року

Помічник лісничого _____ (лісничий (помічник лісничого) _____ (підпис) Григорчук В. В. (ініціали та прізвище)

06 01 _____ 2021 року

Висновок інженера відділу (сектору) охорони і захисту лісу державного лісгосподарського (лісомисливського) підприємства або представника державного спеціалізованого лісозахисного підприємства щодо необхідності здійснення лісозахисних чи інших заходів з поліпшення санітарного стану лісів за результатами огляду санітарного стану лісової ділянки:

потребує проведення СРВ (верхівковий короїд)
Інженер ЛЗ _____ (посада) _____ (підпис) В. А. Максимов (ініціали та прізвище)

06 01 _____ 2021 року

Додаток 2
до Санітарних правил

ПОВІДОМЛЕННЯ
про появу ознак погіршення санітарного стану лісових насаджень

Житомирська область
(Автономна Республіка Крим, область)

ДП "Радомишльське ЛМГ
(найменування власника лісів, постійного лісокористувача)

Лісництво Радомишльське урочище _____
квартал № 57 виділ № 11 ділянка № _____ площа 60 гектарів

Таксаційна характеристика насадження

Склад 100% + Dg + En, вік 69 років, бонітет 14, середній діаметр 32 сантиметрів, середня висота 17 метрів, повнота 960, тип лісу ВІРР, рельєф рівнинний, експозиція _____, ґрунт дерново-підзолистий, підріст _____, підлісок _____

Лісопатологічна характеристика насадження

Вид пошкодження насадження (лісова пожежа, буревій, сніголам, обледеніння, відмирання та всихання дерев, захаращеність, об'їдання шкідниками хвої/листя, наявність гусені, масовий літ метеликів, опадання хвої/листя, відлущення кори на стовбурах та інші ознаки, не характерні для нормального стану дерев)

відмирання та всихання дерев

Ступінь пошкодження, ураження: середнє
(поодинокі, слабке, середнє, сильне)

Вид розподілу пошкоджених дерев: груповий
(поодинокий, груповий, куртинний)

Обсяг ушкодженої деревини на 1 гектарі (окомірно) 30 куб. метрів, у тому числі сухостійної 28 куб. метрів

Ознаки погіршення стану лісових насаджень виявив:

Майстер _____ (посада) _____ (підпис) Григорчук В.В. (ініціали та прізвище)

06 01 _____ 2021 року
Помічник лісничого _____ (підпис) Григорчук В. В. (ініціали та прізвище)
(лісничий (помічник лісничого)

06 01 _____ 2021 року

Висновок інженера відділу (сектору) охорони і захисту лісу державного лісгосподарського (лісомисливського) підприємства або представника державного спеціалізованого лісозахисного підприємства щодо необхідності здійснення лісозахисних чи інших заходів з поліпшення санітарного стану лісів за результатами огляду санітарного стану лісової ділянки:

потребує проведення СРВ (верхівковий короїд)
Інженер ЛЗ _____ (підпис) В. А. Кошмид (ініціали та прізвище)
(посада)

06 01 _____ 2021 року

ПОВІДОМЛЕННЯ
про появу ознак погіршення санітарного стану лісових насаджень

Житомирська область

(Автономна Республіка Крим, область)

ДП "Радомишльське ЛМГ

(найменування власника лісів, постійного лісокористувача)

Лісництво Радомишльськеквартал № 68виділ № 26

урочище _____

ділянка № _____

площа 54 гектарів

Таксаційна характеристика насаджень

Склад 100% + 2%, вік 86 років, бонітет 1, середній діаметр 32 сантиметрів, середня висота 27 метрів, повнота 0,70, тип лісу В1/Вс, рельєф рівнинний, експозиція _____, ґрунт дерново-підзолистий, підріст _____, підлісок _____

Лісопатологічна характеристика насаджень

Вид пошкодження насаджень (лісова пожежа, буревій, сніголам, обледеніння, відмирання та всихання дерев, захаращеність, об'їдання шкідниками хвої/листя, наявність гусені, масовий літ метеликів, опадання хвої/листя, відлущення кори на стовбурах та інші ознаки, не характерні для нормального стану дерев)

Відмирання та всихання дерев

Ступінь пошкодження, ураження: слабке
(поодинокі, слабке, середнє, сильне)

Вид розподілу пошкоджених дерев: груповий
(поодинокий, груповий, куртинний)

Обсяг ушкодженої деревини на 1 гектарі (окомірно) 10 куб. метрів, у тому числі сухостійної 18 куб. метрів

Ознаки погіршення стану лісових насаджень виявив:

Майстер

(посада)

(підпис)

Григорчук В.В.
(ініціали та прізвище)

06 01 2021 року

Помічник лісничого

(лісничий (помічник лісничого))

(підпис)

Григорчук В. В.
(ініціали та прізвище)

06 01 2021 року

Висновок інженера відділу (сектору) охорони і захисту лісу державного лісогосподарського (лісомисливського) підприємства або представника державного спеціалізованого лісозахисного підприємства щодо необхідності здійснення лісозахисних чи інших заходів з поліпшення санітарного стану лісів за результатами огляду санітарного стану лісової ділянки:

потребує проведення СРВ (верхівковий короїд)

Інженер ЛЗ

(посада)

(підпис)

В. А. Масиш
(ініціали та прізвище)

06 01 2021 року

Додаток 2
до Санітарних правил

ПОВІДОМЛЕННЯ
про появу ознак погіршення санітарного стану лісових насаджень

Житомирська область
(Автономна Республіка Крим, область)

ДП "Радомишльське ЛМГ
(найменування власника лісів, постійного лісокористувача)

Лісництво Радомишльське урочище _____
квартал № 68 виділ № 22 ділянка № _____ площа 97 гектарів

Таксаційна характеристика насадження

Склад 100%, вік 81 років, бонітет 1, середній діаметр 32 сантиметрів,
середня висота 24 метрів, повнота 96%, тип лісу Б2Рс, рельєф рівнинний,
експозиція _____, ґрунт дерново-підзолистий, підріст _____, підлісок _____

Лісопатологічна характеристика насадження

Вид пошкодження насадження (лісова пожежа, буревій, сніголам, обледеніння, відмирання та всихання дерев, захаращеність, об'їдання шкідниками хвої/листя, наявність гусені, масовий літ метеликів, опадання хвої/листя, відлущення кори на стовбурах та інші ознаки, не характерні для нормального стану дерев)

відмирання та всихання дерев

Ступінь пошкодження, ураження: середнє
(поодинокі, слабке, середнє, сильне)

Вид розподілу пошкоджених дерев: груповий
(поодинокий, груповий, куртинний)

Обсяг ушкодженої деревини на 1 гектарі (окомірно) 35 куб. метрів, у тому числі сухостійної 30 куб. метрів

Ознаки погіршення стану лісових насаджень виявив:

Майстер _____ (посада) _____ (підпис) Григорчук В.В. (ініціали та прізвище)

06 01 _____ 2021 року
Помічник лісничого _____ (лісничий (помічник лісничого)) _____ (підпис) Григорчук В. В. (ініціали та прізвище)

06 01 _____ 2021 року

Висновок інженера відділу (сектору) охорони і захисту лісу державного лісогосподарського (лісомисливського) підприємства або представника державного спеціалізованого лісозахисного підприємства щодо необхідності здійснення лісозахисних чи інших заходів з поліпшення санітарного стану лісів за результатами огляду санітарного стану лісової ділянки:

потребує проведення СРВ (верхівковий короїд)

Інженер ЛЗ _____ (посада) _____ (підпис) В. А. Машин (ініціали та прізвище)

06 01 _____ 2021 року

Додаток 2
до Санітарних правил

ПОВІДОМЛЕННЯ
про появу ознак погіршення санітарного стану лісових насаджень

Житомирська область
(Автономна Республіка Крим, область)

ДП "Радомишльське ЛМГ
(найменування власника лісів, постійного лісокористувача)

Лісництво Радомишльське урочище _____
квартал № 68 виділ № 13 ділянка № _____ площа 96 гектарів

Таксаційна характеристика насадження

Склад 100%, вік 86 років, бонітет II, середній діаметр 36 сантиметрів,
середня висота 29 метрів, повнота 90, тип лісу В2РС, рельєф рівнинний,
експозиція _____, ґрунт дерново-підзолистий, підріст _____, підлісок _____

Лісопатологічна характеристика насадження

Вид пошкодження насадження (лісова пожежа, буревій, сніголам, обледеніння, відмирання та всихання дерев, захаращеність, об'їдання шкідниками хвої/листя, наявність гусені, масовий літ метеликів, опадання хвої/листя, відлущення кори на стовбурах та інші ознаки, не характерні для нормального стану дерев)

відмирання та всихання дерев

Ступінь пошкодження, ураження: середнє
(поодинокі, слабке, середнє, сильне)

Вид розподілу пошкоджених дерев: груповий
(поодинокий, груповий, куртинний)

Обсяг ушкодженої деревини на 1 гектарі (окомірно) 30 куб. метрів, у тому числі сухостійної 28 куб. метрів

Ознаки погіршення стану лісових насаджень виявив:

Майстер _____ (посада) _____ (підпис) Григорчук В.В. (ініціали та прізвище)

06 01 2021 року
Помічник лісничого _____ (лісничий (помічник лісничого)) _____ (підпис) Григорчук В. В. (ініціали та прізвище)

06 01 2021 року

Висновок інженера відділу (сектору) охорони і захисту лісу державного лісогосподарського (лісомисливського) підприємства або представника державного спеціалізованого лісозахисного підприємства щодо необхідності здійснення лісозахисних чи інших заходів з поліпшення санітарного стану лісів за результатами огляду санітарного стану лісової ділянки:

потребує проведення СРВ (верхівковий короїд)

Інженер ЛЗ _____ (посада) _____ (підпис) В.В. Григорчук (ініціали та прізвище)

06 01 2021 року

Додаток 2
до Санітарних правил

ПОВІДОМЛЕННЯ
про появу ознак погіршення санітарного стану лісових насаджень

Житомирська область
(Автономна Республіка Крим, область)

ДП "Радомишльське ЛМГ
(найменування власника лісів, постійного лісокористувача)

Лісництво Радомишльське урочище _____
квартал № 09 виділ № 6 ділянка № _____ площа 9,4 гектарів

Таксаційна характеристика насадження

Склад 100% Дз, вік 76 років, бонітет 1А, середній діаметр 32 сантиметрів, середня висота 18 метрів, повнота 90, тип лісу ВЛДБ, рельєф рівнинний, експозиція _____, ґрунт дерново-підзолистий, підріст _____, підлісок _____

Лісопатологічна характеристика насадження

Вид пошкодження насадження (лісова пожежа, буревій, сніголам, обледеніння, відмирання та всихання дерев, захаращеність, об'їдання шкідниками хвої/листя, наявність гусені, масовий літ метеликів, опадання хвої/листя, відлущення кори на стовбурах та інші ознаки, не характерні для нормального стану дерев)

відмирання та всихання дерев

Ступінь пошкодження, ураження: середнє
(поодинокі, слабке, середнє, сильне)

Вид розподілу пошкоджених дерев: груповий
(поодинокий, груповий, куртинний)

Обсяг ушкодженої деревини на 1 гектарі (окомірно) 25 куб. метрів, у тому числі сухостійної 20 куб. метрів

Ознаки погіршення стану лісових насаджень виявив:

Майстер _____ (посада) _____ (підпис) Григорчук В. В. (ініціали та прізвище)

06 01 2021 року

Помічник лісничого _____ (лісничий (помічник лісничого)) _____ (підпис) Григорчук В. В. (ініціали та прізвище)

06 01 2021 року

Висновок інженера відділу (сектору) охорони і захисту лісу державного лісогосподарського (лісомисливського) підприємства або представника державного спеціалізованого лісозахисного підприємства щодо необхідності здійснення лісозахисних чи інших заходів з поліпшення санітарного стану лісів за результатами огляду санітарного стану лісової ділянки:

потребує проведення СРВ (верхівковий короїд)
Інженер ЛЗ _____ (посада) _____ (підпис) В. А. Машин (ініціали та прізвище)

06 01 2021 року

ПОВІДОМЛЕННЯ
про появу ознак погіршення санітарного стану лісових насадженьЖитомирська область
(Автономна Республіка Крим, область)ДП "Радомишльське ЛМГ
(найменування власника лісів, постійного лісокористувача)Лісництво Радомишльське урочище _____
квартал № 59 виділ № 4 ділянка № _____ площа 96 гектарів

Таксаційна характеристика насадження

Склад 100%, вік 62 років, бонітет 14, середній діаметр 30 сантиметрів,
середня висота 26 метрів, повнота 90, тип лісу б2В2С, рельєф рівнинний,
експозиція _____, ґрунт дерново-підзолистий, підріст _____, підлісок _____

Лісопатологічна характеристика насадження

Вид пошкодження насадження (лісова пожежа, буревій, сніголам, обледеніння, відмирання та всихання дерев, захаращеність, об'їдання шкідниками хвої/листя, наявність гусені, масовий літ метеликів, опадання хвої/листя, відлущення кори на стовбурах та інші ознаки, не характерні для нормального стану дерев)

Відмирання та всихання дерев

Ступінь пошкодження, ураження: слабке
(поодинокі, слабке, середнє, сильне)Вид розподілу пошкоджених дерев: груповий
(поодинокі, груповий, куртинний)Обсяг ушкодженої деревини на 1 гектарі (окомірно) 20 куб. метрів, у тому числі сухостійної 18 куб. метрів

Ознаки погіршення стану лісових насаджень виявив:

Майстер _____ (посада) _____ (підпис) Григорчук В.В. (ініціали та прізвище)06 01 _____ 2021 рокуПомічник лісничого _____ (лісничий (помічник лісничого)) _____ (підпис) Григорчук В.В. (ініціали та прізвище)06 01 _____ 2021 року

Висновок інженера відділу (сектору) охорони і захисту лісу державного лісогосподарського (лісомисливського) підприємства або представника державного спеціалізованого лісозахисного підприємства щодо необхідності здійснення лісозахисних чи інших заходів з поліпшення санітарного стану лісів за результатами огляду санітарного стану лісової ділянки:

потребує проведення СРВ (верхівковий короїд)Інженер ЛЗ _____ (посада) _____ (підпис) В.А. Масанець (ініціали та прізвище)06 01 _____ 2021 року

Додаток 2
до Санітарних правил

ПОВІДОМЛЕННЯ
про появу ознак погіршення санітарного стану лісових насаджень

Житомирська область
(Автономна Республіка Крим, область)

ДП "Радомишльське ЛМГ
(найменування власника лісів, постійного лісокористувача)

Лісництво Радомишльське урочище _____
квартал № 69 виділ № 14 ділянка № _____ площа 87 гектарів

Таксаційна характеристика насадження

Склад 106+23+Вх4, вік 101 років, бонітет 1А, середній діаметр 40 сантиметрів, середня висота 31 метрів, повнота 060, тип лісу ВВДЕ, рельєф рівнинний, експозиція _____, ґрунт дерново-підзолистий, підріст _____, підлісок _____

Лісопатологічна характеристика насадження

Вид пошкодження насадження (лісова пожежа, буревій, сніголам, обледеніння, відмирання та всихання дерев, захаращеність, об'їдання шкідниками хвої/листя, наявність гусені, масовий літ метеликів, опадання хвої/листя, відлущення кори на стовбурах та інші ознаки, не характерні для нормального стану дерев)

Відмирання та всихання дерев

Ступінь пошкодження, ураження: слабке
(поодинокі, слабке, середнє, сильне)

Вид розподілу пошкоджених дерев: груповий
(поодинокий, груповий, куртинний)

Обсяг ушкодженої деревини на 1 гектарі (окомірно) 25 куб. метрів, у тому числі сухостійної 20 куб. метрів

Ознаки погіршення стану лісових насаджень виявив:

Майстер _____ (посада) _____ (підпис) Григорчук В.В. (ініціали та прізвище)

06 __01__ 2021 року

Помічник лісничого _____ (підпис) Григорчук В.В. (ініціали та прізвище)
(лісничий (помічник лісничого))

06 __01__ 2021 року

Висновок інженера відділу (сектору) охорони і захисту лісу державного лісгосподарського (лісомисливського) підприємства або представника державного спеціалізованого лісозахисного підприємства щодо необхідності здійснення лісозахисних чи інших заходів з поліпшення санітарного стану лісів за результатами огляду санітарного стану лісової ділянки:

потребує проведення СРВ (верхівковий короїд)
Інженер ЛЗ _____ (посада) _____ (підпис) В.А. Машин (ініціали та прізвище)

06 __01__ 2021 року

Додаток 2
до Санітарних правил

ПОВІДОМЛЕННЯ
про появу ознак погіршення санітарного стану лісових насаджень

Житомирська область
(Автономна Республіка Крим, область)

ДП "Радомишльське ЛМГ
(найменування власника лісів, постійного лісокористувача)

Лісництво Радомишльське урочище _____
квартал № 69 виділ № 8 ділянка № _____ площа 96 гектарів

Таксаційна характеристика насаджень

Склад 1063, вік 86 років, бонітет 1, середній діаметр 32 сантиметрів,
середня висота 28 метрів, повнота 960, тип лісу ВЛРС, рельєф рівнинний,
експозиція _____, ґрунт дерново-підзолистий, підріст _____, підлісок _____

Лісопатологічна характеристика насаджень

Вид пошкодження насаджень (лісова пожежа, буревій, сніголам, обледеніння, відмирання та всихання дерев, захаращеність, об'їдання шкідниками хвої/листя, наявність гусені, масовий літ метеликів, опадання хвої/листя, відлущення кори на стовбурах та інші ознаки, не характерні для нормального стану дерев)



відмирання та всихання дерев

Ступінь пошкодження, ураження: слабке
(поодинокі, слабке, середнє, сильне)


Вид розподілу пошкоджених дерев: груповий
(поодинокі, груповий, куртинний)

Обсяг ушкодженої деревини на 1 гектарі (окомірно) 10 куб. метрів, у тому числі сухостійної 18 куб. метрів

Ознаки погіршення стану лісових насаджень виявив:

Майстер		<u>Григорчук В.В.</u>
(посада)	(підпис)	(ініціали та прізвище)
<u>06</u> 01 2021 року		
Помічник лісничого		<u>Григорчук В. В.</u>
(лісничий (помічник лісничого))	(підпис)	(ініціали та прізвище)
<u>06</u> 01 2021 року		

Висновок інженера відділу (сектору) охорони і захисту лісу державного лісогосподарського (лісомисливського) підприємства або представника державного спеціалізованого лісозахисного підприємства щодо необхідності здійснення лісозахисних чи інших заходів з поліпшення санітарного стану лісів за результатами огляду санітарного стану лісової ділянки:

<u>потребує проведення СРВ</u> (верхівковий короїд)		
Інженер ЛЗ		<u>В. А. Машин</u>
(посада)	(підпис)	(ініціали та прізвище)
<u>06</u> 01 2021 року		

ПОВІДОМЛЕННЯ
про появу ознак погіршення санітарного стану лісових насадженьЖитомирська область
(Автономна Республіка Крим, область)ДП "Радомишльське ЛМГ
(найменування власника лісів, постійного лісокористувача)Лісництво Радомишльське урочище _____
квартал № 41 виділ № 10 ділянка № _____ площа 10 гектарів

Таксаційна характеристика насадження

Склад 100% + 0%, вік 106 років, бонітет II, середній діаметр 40 сантиметрів, середня висота 31 метрів, повнота 23% тип лісу БДРС, рельєф рівнинний, експозиція _____, ґрунт дерново-підзолистий, підріст _____, підлісок _____

Лісопатологічна характеристика насадження

Вид пошкодження насадження (лісова пожежа, буревій, сніголам, обледеніння, відмирання та всихання дерев, захаращеність, об'їдання шкідниками хвої/листя, наявність гусені, масовий літ метеликів, опадання хвої/листя, відлущення кори на стовбурах та інші ознаки, не характерні для нормального стану дерев)

Відмирання та всихання деревСтупінь пошкодження, ураження: слабке
(поодинокі, слабке, середнє, сильне)Вид розподілу пошкоджених дерев: груповий
(поодинокий, груповий, куртинний)Обсяг ушкодженої деревини на 1 гектарі (окопірно) 20 куб. метрів, у тому числі сухостійної 18 куб. метрів

Ознаки погіршення стану лісових насаджень виявив:

Майстер _____ (посада) _____ (підпис) Григорчук А.В. (ініціали та прізвище)06 01 _____ 2021 рокуПомічник лісничого _____ (лісничий (помічник лісничого)) _____ (підпис) Григорчук В. В. (ініціали та прізвище)06 01 _____ 2021 року

Висновок інженера відділу (сектору) охорони і захисту лісу державного лісогосподарського (лісомисливського) підприємства або представника державного спеціалізованого лісозахисного підприємства щодо необхідності здійснення лісозахисних чи інших заходів з поліпшення санітарного стану лісів за результатами огляду санітарного стану лісової ділянки:

потребує проведення СРВ (верхівковий короїд)
Інженер ЛЗ _____ (посада) _____ (підпис) В. А. Масаня (ініціали та прізвище)06 01 _____ 2021 року

А К Т
поточного лісопатологічного обстеження

22 січня 2021 року

м. Радомишль

Мною, інженером –лісопатологом 1 категорії ДСЛП «Вінницялісозахист» Радевичем О.О., за участю головного лісничого ДП «Радомишльське лісомисливське господарство» Самоплавського С.К., начальника відділу лісового господарства ДП «Радомишльське лісомисливське господарство» Масного В.А. в присутності посадових осіб Краснобірського, Поташнянського, Потіївського, Кримоцького та Радомишльського лісництв на підставі листа ДП «Радомишльське лісомисливське господарство» № 29 від 15.01.2021 року в період з 18 січня по 22 січня 2021 року провели поточне лісопатологічне обстеження насаджень, які належать ДП «Радомишльське лісомисливське господарство» і знаходяться на території вище перерахованих лісництв. В результаті обстеження встановлено наступне:

Поташнянське лісництво: по маршрутному ходу було обстежено лісові насадження в наступних кварталах: кв. 2, 7, 11, 12, 13, 17, 33, 38, 43, 44, 54, 59, 65, 73.

Обстежені деревостани в основному представлені різновіковими чистими та мішаними насадженнями з головною породою Сз. Всього обстежена площа по лісництву складає 68,1 га. В результаті обстеження встановлено слідуючі причини розладнання насаджень та призначення заходів з поліпшення санітарного стану лісів:

Верхівковий короїд – 58,3 га;

Коренева губка – 9,8 га;

Рекомендовано провести СРВ – 68,1 га.

Потіївське лісництво: по маршрутному ходу було обстежено лісові насадження в наступних кварталах: кв. 17, 22, 23, 27, 38, 57, 73, 75, 85.

Обстежені деревостани в основному представлені різновіковими чистими та мішаними насадженнями з головною породою Сз. Всього обстежена площа по лісництву складає 39,2 га. В результаті обстеження встановлено слідуючі причини розладнання насаджень та призначення заходів з поліпшення санітарного стану лісів:

Верхівковий короїд – 15,8 га;

Коренева губка – 23,4 га.

Рекомендовано провести СРВ – 39,2 га;

Кримоцьке лісництво: по маршрутному ходу було обстежено лісові насадження в наступних кварталах: кв. 3, 10, 11, 17, 23, 25, 26, 28, 30, 40, 47, 56, 59, 65, 66, 70, 72, 73, 75.

Обстежені деревостани в основному представлені різновіковими чистими та мішаними насадженнями з головною породою Сз. Всього обстежена площа по лісництву складає 85,3 га. В результаті обстеження встановлено слідуючі причини розладнання насаджень та призначення заходів з поліпшення санітарного стану лісів:

Верхівковий короїд – 72,2 га;

Коренева губка – 13,1 га;

Рекомендовано провести СРВ – 85,3 га.

Краснобірське лісництво: по маршрутному ходу було обстежено лісові насадження в наступних кварталах: кв. 4, 5, 7, 17, 19, 20, 23, 25, 27, 29, 30, 31, 39, 40, 45, 52.

Обстежені деревостани в основному представлені різновіковими чистими та мішаними насадженнями з головною породою Сз. Всього обстежена площа по лісництву складає 130,5 га. В результаті обстеження встановлено слідуючі причини розладнання насаджень та призначення заходів з поліпшення санітарного стану лісів:

Верхівковий короїд – 50,8 га;

Коренева губка – 79,7 га;

Рекомендовано провести СРВ – 130,5 га;