



погоджую:

Директор ДСЛП «Вінницькі лісозахисти»

В.В. Чудак

Ідент. код  
13310854

погоджую:

Начальник Житомирського обласного  
управління лісового та мисливського господарства

В. А. Сахнюк

28.10.2021 року.



## ПЕРЕЛІК

заходів з поліпшення санітарного стану лісів

по ДП «Попільнянське лісове господарство» Житомирського ОУЛМГ

Житомирська область


Лісництво	Номер кварталу	Номер виділу	Площа виділу, гектарів	Номер підвиділу	Площа підвиділу, гектарів		Коротка таксаційна характеристика насадження відповідно до матеріалів лісовпорядкування							Категорія захисності	Вид запланованих заходів	Причини призначення заходів	Орієнтовний запас деревини, що підлягає вирубуванню, куб. метрів на 1 га	Навність рослин і тварин занесених до Червоної книги України
					Загальна	в т.ч. пл. можлива для експлуатації	Склад	Вік, років	Повнота	Бонітет	Середня висота, метрів	Середній діаметр, сантиметрів	Запас деревостану, куб. метрів на 1 га					
1	2	3	4	5	6	7	8	9	10	11	12	13	14	15	16	17	18	19
Корнинське	2	6	1,0		1,0	1,0	10Сз	96	0,6	1	28	36	380	2	СРВ	Вершинний короїд	28	Немає
Корнинське	4	2	6,0		6,0	6,0	10Сз+Дз	96	0,55	1а	31	40	390	2	СРВ	Вершинний короїд	18	Немає
Корнинське	21	4	10,0	1	6,8	6,8	9Дз1Бп	131	0,65	2	27	30	290	2	СРВ	Стовбур. та кореневі гнилі	32	Немає
Корнинське	47	1	17,5	1	8,0	8,0	10Дз+Лпд+Клг+Ос	101	0,6	2	27	36	270	3	СРВ	Стовбур. та кореневі гнилі	26	Немає
Корнинське	47	1	17,5	2	9,5	9,5	10Дз+Лпд+Клг+Ос	101	0,6	2	27	36	270	3	СРВ	Стовбур. та кореневі гнилі	18	Немає
Корнинське	54	8	3,5		3,5	3,5	10Сз+Клг	58	0,65	1б	26	28	370	4	СРВ	Вершинний короїд	6	Немає
Корнинське	68	14	4,4		4,4	4,4	8Влч1Бп1Дз	66	0,8	1	24	28	310	3	СРВ	Внутрішні стовбурові гнилі	25	Немає
Корнинське	94	15	1,4		1,4	1,4	9Дз1Бп+Ос	121	0,6	2	27	40	290	3	СРВ	Стовбур. та кореневі гнилі	36	Немає
Корнинське	94	16	2,3		2,3	2,3	10Дз	58	0,7	1	20	24	230	3	СРВ	Стовбур. та кореневі гнилі	23	Немає
Всього:					42,9	42,9												
Андрушівське	9	2	4,6		4,6	4,6	9Дз1Сз+Клг+Гз+Бп+Акб	86	0,7	1	26	32	350	2	СРВ	Стовбур. та кореневі гнилі	27	Немає
Андрушівське	60	3	8,6		8,6	8,6	7Дз3Лпд+Сз+Бп	111	0,65	2	27	36	300	4	СРВ	Стовбур. та кореневі гнилі	30	Немає
Андрушівське	64	21	4,6		4,6	4,6	4Дз3Бп1Сз1Яле1Яз	55	0,65	1а	22	24	250	4	СРВ	Стовбур. та кореневі гнилі	35	Немає
Андрушівське	91	2	34,7	1	14,0	14,0	9Дз1Гз	86	0,7	1	26	30	320	2	СРВ	Стовбур. та кореневі гнилі	20	Немає
Андрушівське	91	2	34,7	2	12,7	12,7	9Дз1Гз	86	0,7	1	26	30	320	2	СРВ	Стовбур. та кореневі гнилі	16	Немає
Андрушівське	91	2	34,7	3	8,0	8,0	9Дз1Гз	86	0,7	1	26	30	320	2	СРВ	Стовбур. та кореневі гнилі	20	Немає
Всього:					52,5	52,5												
Попільнянське	3	7	14,1		14,1	14,1	7Дз2Гз1Клг+Бп+Лпд	86	0,8	2	24	28	280	3	СРВ	Стовбур. та кореневі гнилі	20	Немає
Попільнянське	10	7	18,0	1	11,5	11,5	5Дз3Лпд2Яз	101	0,8	2	26	32	360	3	СРВ	Стовбур. та кореневі гнилі	16	Немає
Попільнянське	10	7	18,0	2	7,5	7,5	5Дз3Лпд2Яз	101	0,8	2	26	32	360	3	СРВ	Стовбур. та кореневі гнилі	20	Немає
Попільнянське	22	5	4,0		4,0	4,0	9Дз1Бп+Ос+Яле+Сз	71	0,7	1	24	28	300	3	СРВ	Короїд типограф	38	Немає
Попільнянське	31	9	10,1		10,1	10,1	8Дз2Клг+Ос	86	0,7	1	26	32	330	2	СРВ	Стовбур. та кореневі гнилі	13	Немає
Попільнянське	35	2	3,9		3,9	3,9	8Дз2Клг+Сз	86	0,7	1	25	32	270	2	СРВ	Стовбур. та кореневі гнилі	27	Немає

Попільнянське	47	24	24,7	2	4,3	4,3	7Дз2Лпд1Бп+Ос	81	0,7	1	27	36	290	3	CPB	Стовбур. та коренневі гнилі	10	Немає
Попільнянське	47	24	24,7	3	10,2	10,2	7Дз2Лпд1Бп+Ос	81	0,7	1	27	36	290	3	CPB	Стовбур. та коренневі гнилі	25	Немає
Попільнянське	52	8	6,9		6,9	6,9	4Дз2Гз3Лпд1Клг+Ос	100	0,7	2	27	36	300	4	CPB	Стовбур. та коренневі гнилі	14	Немає
					72,5	72,5												
Ружинське	2	8	1,5		1,5	1,5	6Дз4Клг+Брс	66	0,6	1	22	26	220	2	CPB	Стовбур. та коренневі гнилі	35	Немає
Ружинське	4	2	1,4		1,4	1,4	10Дз+Гз+Клг	81	0,6	1	24	28	260	2	CPB	Стовбур. та коренневі гнилі	31	Немає
Ружинське	17	11	7,0	1	3,0	3,0	8Дз1Клг1Гз+Брс	81	0,65	1	26	30	300	3	CPB	Стовбур. та коренневі гнилі	29	Немає
Ружинське	23	19	5,6		5,6	5,6	10Дз+Сз+Бха	81	0,7	1	25	28	310	4	CPB	Стовбур. та коренневі гнилі	58	Немає
Ружинське	38	4	0,6		0,6	0,6	3Дз6Клг1Гз+Лпд	111	0,5	2	27	44	200	2	CPB	Стовбур. та коренневі гнилі	28	Немає
Ружинське	49	18	1,4		1,4	1,4	7Дз1Дчр1Лпд1Гз	42	0,75	1	17	18	180	2	CPB	Стовбур. та коренневі гнилі	25	Немає
Ружинське	57	1	6,5		6,5	6,5	8Дз1Яз1Клг+Лпд	81	0,65	1	27	30	330	2	CPB	Стовбур. та коренневі гнилі	25	Немає
Ружинське	57	6	3,8		3,8	3,8	8Дз2Гз+Бха+Лпд	81	0,65	1	27	30	280	2	CPB	Стовбур. та коренневі гнилі	48	Немає
Всього:					23,8	23,8												
Ходорківське	10	14	9,3		9,3	9,3	9Сз1Дз+Яле	68	0,6	1а	26	32	330	4	CPB	Вершинний короїд	50	Немає
Ходорківське	12	5	16,0		16,0	16,0	8Дз1Бп1Сз	95	0,7	2	25	30	290	4	CPB	Стовбур. та коренневі гнилі	40	Немає
Ходорківське	21	14	1,6		1,6	1,6	9Сз1Дз+Яле+Бп	76	0,7	1а	29	40	440	3	CPB	Вершинний короїд	45	Немає
Ходорківське	27	10	16,5	1	8,5	8,5	5Дз4Сз1Бп+Ос	90	0,7	1	27	32	340	4	CPB	Стовбур. та коренневі гнилі	93	Немає
Ходорківське	42	16	1,6		1,6	1,6	10Сз+Бп+Влч	76	0,65	1а	29	36	390	4	CPB	Вершинний короїд	55	Немає
Ходорківське	57	2	1,1		1,1	1,1	8Дз2Сз+Яле+Бп+Лпд	86	0,6	1	27	30	320	3	CPB	Стовбур. та коренневі гнилі	50	Немає
Ходорківське	57	4	3,0		3,0	3,0	6Дз3Сз1Лпд+Яле	86	0,6	1	28	30	340	3	CPB	Стовбур. та коренневі гнилі	45	Немає
Ходорківське	62	6	5,0		5,0	5,0	9Дз1Сз+Ос	86	0,7	1	27	30	300	4	CPB	Стовбур. та коренневі гнилі	69	Немає
Ходорківське	67	16	3,8		3,8	3,8	10Дз+Бп	96	0,6	1	28	30	310	4	CPB	Стовбур. та коренневі гнилі	44	Немає
Ходорківське	71	4	3,3		3,3	3,3	10Сз+Дз	96	0,55	1а	31	36	360	4	CPB	Вершинний короїд	30	Немає
Ходорківське	78	15	2,3		2,3	2,3	5Дз3Сз1Клг1Влч	111	0,5	2	28	36	280	4	CPB	Стовбур. та коренневі гнилі	30	Немає
Ходорківське	79	1	1,0		1,0	1,0	10Дз+Бп	111	0,65	1	30	42	370	4	CPB	Стовбур. та коренневі гнилі	45	Немає
Ходорківське	81	1	7,8		7,8	7,8	8Сз2Яле+Бп	82	0,6	1а	29	32	360	4	CPB	Вершинний короїд	43	Немає
Ходорківське	94	16	5,0		5,0	5,0	10Сз+Дз+Яле	101	0,55	1а	31	36	360	3	CPB	Вершинний короїд	40	Немає
Ходорківське	100	10	6,0		6,0	6,0	10Сз+Бп+Ос+Влч	73	0,65	1а	29	36	400	4	CPB	Вершинний короїд	38	Немає
					75,3	75,3												
					267	267												

Директор ДП "Попільнянський лісгосп"

Ю. М. Юрчук

20 жовтня 2021 року





**ПОВІДОМЛЕННЯ**  
про появу ознак погіршення санітарного стану лісових насаджень

**Житомирське обласне управління лісового та мисливського господарства**  
(Автономна Республіка Крим, область)

**ДП «Попільнянське лісове господарство»**  
(найменування власника лісів, постійного лісокористувача)

Лісництво Корнинське урочище Бруснівський ліс  
квартал № 2 виділ № 6 ділянка № \_\_\_\_\_ площа 10 гектарів

**Таксаційна характеристика насадження**

Склад 10 с3, вік 90 років, бонітет 1, середній діаметр 36 сантиметрів, середня висота 28 метрів, повнота 0,6, тип лісу БІДС, рельєф рівнинний, експозиція \_\_\_\_\_, ґрунт дерново-підзолистий, підріст \_\_\_\_\_, підлісок \_\_\_\_\_

**Лісопатологічна характеристика насадження**

Вид пошкодження насадження (лісова пожежа, буревій, сніголам, обледеніння, відмирання та всихання дерев, захаращеність, об'їдання шкідниками хвої/листя, наявність гусені, масовий літ метеликів, опадання хвої/листя, відлущення кори на стовбурах та інші ознаки, не характерні для нормального стану дерев) всичаїння кори

Ступінь пошкодження, ураження: середнє  
(поодинокі, слабке, середнє, сильне)

Вид розподілу пошкоджених дерев: груповий  
(поодинокі, груповий, куртинний)

Обсяг ушкодженої деревини на 1 гектарі (окомірно) 28 куб. метрів, у тому числі сухостійної 26 куб. метрів

Ознаки погіршення стану лісових насаджень виявив:

\_\_\_\_ старший майстер \_\_\_\_\_ Черниш В.І. \_\_\_\_\_  
(посада) (підпис) (ініціали та прізвище)

28 09 2021 року \_\_\_\_\_  
\_\_\_\_ пом.лісничого \_\_\_\_\_  
(лісничий (помічник лісничого) (підпис) (ініціали та прізвище)

28 09 2021 року

Висновок інженера відділу (сектору) охорони і захисту лісу державного лісогосподарського (лісомисливського) підприємства або представника державного спеціалізованого лісозахисного підприємства щодо необхідності здійснення лісозахисних чи інших заходів з поліпшення санітарного стану лісів за результатами огляду санітарного стану лісової ділянки \_\_\_\_\_ **потребує проведення СРВ**

\_\_\_\_ Інженер ОЗЛ \_\_\_\_\_

(посада)

28 09 2021 року

(підпис)

\_\_\_\_ Карась В.Г. \_\_\_\_\_

(ініціали та прізвище)

ПОВІДОМЛЕННЯ  
про появу ознак погіршення санітарного стану лісових насаджень

Житомирське обласне управління лісового та мисливського господарства  
(Автономна Республіка Крим, область)

ДП «Попільнянське лісове господарство»  
(найменування власника лісів, постійного лісокористувача)

Лісництво Корнинське урочище Бруснівецький ліс  
квартал № 4 виділ № 2 ділянка № площа 6.0 гектарів

Таксаційна характеристика насадження

Склад 10С3 + Д3, вік 98 років, бонітет 17, середній  
діаметр 40 сантиметрів, середня висота 31 метрів, повнота 0.55, тип лісу  
С2ГДС, рельєф рівнинний, експозиція, грунт дерново-підзолистий, підріст, підлісок

Лісопатологічна характеристика насадження

Вид пошкодження насадження (лісова пожежа, буревій, сніголам, обледеніння, відмирання та всихання дерев, захаращеність, об'їдання шкідниками хвої/листя, наявність гусені, масовий літ метеликів, опадання хвої/листя, відлущення кори на стовбурах та інші ознаки, не характерні для нормального стану дерев) Втрата кори

Ступінь пошкодження, ураження: середнє  
(поодинокі, слабке, середнє, сильне)

Вид розподілу пошкоджених дерев: поодинокі  
(поодинокі, групові, куртинні)

Обсяг ушкодженої деревини на 1 гектарі (окомірно) 18 куб. метрів, у тому числі сухостійної 16.0 куб. метрів

Ознаки погіршення стану лісових насаджень виявив:

старший майстер Черниш В.І.  
(посада) (підпис) (ініціали та прізвище)

28 09 2021 року  
пом.лісничого Доганова О.В.  
(лісничий (помічник лісничого)) (підпис) (ініціали та прізвище)

28 09 2021 року

Висновок інженера відділу (сектору) охорони і захисту лісу державного лісгосподарського (лісомисливського) підприємства або представника державного спеціалізованого лісозахисного підприємства щодо необхідності здійснення лісозахисних чи інших заходів з поліпшення санітарного стану лісів за результатами огляду санітарного стану лісової ділянки потребує проведення СРВ

Інженер ОЗЛ

(посада)

Карась В.Г.

(ініціали та прізвище)

28 09 2021 року



**ПОВІДОМЛЕННЯ**  
про появу ознак погіршення санітарного стану лісових насаджень

**Житомирське обласне управління лісового та мисливського господарства**  
(Автономна Республіка Крим, область)

**ДП «Попільнянське лісове господарство»**  
(найменування власника лісів, постійного лісокористувача)

Лісництво **Корнинське** \_\_\_\_\_ урочище Корнинська дача  
квартал № 24 виділ № 4 ділянка № 1 площа 6,8 гектарів

**Таксаційна характеристика насадження**

Склад 90% Бк, вік 131 років, бонітет 2, середній діаметр 30 сантиметрів, середня висота 28 метрів, повнота 0,65, тип лісу СкГД, рельєф рівнинний, експозиція \_\_\_\_\_, ґрунт дерново-підзолистий, підріст \_\_\_\_\_, підлісок \_\_\_\_\_

**Лісопатологічна характеристика насадження**

Вид пошкодження насадження (лісова пожежа, буревій, сніголам, обледеніння, відмирання та всихання дерев, захаращеність, об'їдання шкідниками хвої/листя, наявність гусені, масовий літ метеликів, опадання хвої/листя, відлущення кори на стовбурах та інші ознаки, не характерні для нормального стану дерев) всіх дерев та сучоків гілок

Ступінь пошкодження, ураження: \_\_\_\_\_  
(поодинокі, слабке, середнє, сильне)

Вид розподілу пошкоджених дерев: \_\_\_\_\_  
(поодинокий, груповий, куртинний)

Обсяг ушкодженої деревини на 1 гектарі (окомірно) 32 куб. метрів, у тому числі сухостійної 29 куб. метрів

Ознаки погіршення стану лісових насаджень виявив:

\_\_\_\_\_  
(посада) \_\_\_\_\_ (підпис) \_\_\_\_\_ Тетерук С.Д. \_\_\_\_\_  
(ініціали та прізвище)

28 09 2021 року \_\_\_\_\_  
\_\_\_\_\_  
(лісничий (помічник лісничого) \_\_\_\_\_ (підпис) \_\_\_\_\_ Доганова О.В. \_\_\_\_\_  
(ініціали та прізвище)

28 29 2021 року

Висновок інженера відділу (сектору) охорони і захисту лісу державного лісогосподарського (лісомисливського) підприємства або представника державного спеціалізованого лісозахисного підприємства щодо необхідності здійснення лісозахисних чи інших заходів з поліпшення санітарного стану лісів за результатами огляду санітарного стану лісової ділянки \_\_\_\_\_ **потребує проведення СРВ**

\_\_\_\_\_  
(посада) \_\_\_\_\_ (підпис) \_\_\_\_\_ Карась В.Г. \_\_\_\_\_  
(ініціали та прізвище)

29 05 2021 року

ПОВІДОМЛЕННЯ  
про появу ознак погіршення санітарного стану лісових насаджень

Житомирське обласне управління лісового та мисливського господарства  
(Автономна Республіка Крим, область)

**ДП «Попільнянське лісове господарство»**  
(найменування власника лісів, постійного лісокористувача)

Лісництво Корнинське урочище Самушка

квартал № 48 виділ № 1 ділянка № 1 площа 80 гектарів

Таксаційна характеристика насадження

Склад 10Qz + 10q + Kz + Oc, вік 101 років, бонітет 2, середній діаметр 36 сантиметрів, середня висота 28 метрів, повнота 96, тип лісу а. р. д. с., рельєф рівнинний, експозиція \_\_\_\_\_, ґрунт дерново-підзолистий, підріст \_\_\_\_\_, підлісок \_\_\_\_\_

Лісопатологічна характеристика насадження

Вид пошкодження насадження (лісова пожежа, буревій, сніголам, обледеніння, відмирання та всихання дерев, захаращеність, об'їдання шкідниками хвої/листя, наявність гусені, масовий літ метеликів, опадання хвої/листя, відлущення кори на стовбурах та інші ознаки, не характерні для нормального стану дерев) визначено коровий грибок

Ступінь пошкодження, ураження: серйозне  
(поодинокі, слабке, середнє, сильне)

Вид розподілу пошкоджених дерев: поодинокі  
(поодинокі, груповий, куртинний)

Обсяг ушкодженої деревини на 1 гектарі (окомірно) 26 куб. метрів, у тому числі сухостійної 20 куб. метрів

Ознаки погіршення стану лісових насаджень виявив:

\_\_\_\_ старший майстер \_\_\_\_\_ Тетерук С.Д. \_\_\_\_\_  
(посада) (підпис) (ініціали та прізвище)

27 березня 2021 року  
\_\_\_\_ пом.лісничого \_\_\_\_\_ Догонова О.В. \_\_\_\_\_  
(лісничий (помічник лісничого) (підпис) (ініціали та прізвище)

27 березня 2021 року

Висновок інженера відділу (сектору) охорони і захисту лісу державного лісогосподарського (лісомисливського) підприємства або представника державного спеціалізованого лісозахисного підприємства щодо необхідності здійснення лісозахисних чи інших заходів з поліпшення санітарного стану лісів за результатами огляду санітарного стану лісової ділянки \_\_\_\_\_ **потребує проведення СРВ**

\_\_\_\_ Інженер ОЗЛ \_\_\_\_\_ Карась В.Г. \_\_\_\_\_  
(посада) (підпис) (ініціали та прізвище)

22 08 2021 року



**ПОВІДОМЛЕННЯ**  
про появу ознак погіршення санітарного стану лісових насаджень

**Житомирське обласне управління лісового та мисливського господарства**  
(Автономна Республіка Крим, область)

**ДП «Попільнянське лісове господарство»**  
(найменування власника лісів, постійного лісокористувача)

Лісництво **Корнинське** \_\_\_\_\_ урочище Ласунок

квартал № 47 виділ № 1 ділянка № 2 площа 9,5 гектарів

**Таксаційна характеристика насадження**

Склад 100% дуб + береза, вік 101 років, бонітет 2, середній діаметр 36 сантиметрів, середня висота 27 метрів, повнота 96, тип лісу с/кк, рельєф рівнинний, експозиція \_\_\_\_\_, ґрунт дерново-підзолистий, підріст \_\_\_\_\_, підлісок \_\_\_\_\_

**Лісопатологічна характеристика насадження**

Вид пошкодження насадження (лісова пожежа, буревій, сніголам, обледеніння, відмирання та всихання дерев, захаращеність, об'їдання шкідниками хвої/листя, наявність гусені, масовий літ метеликів, опадання хвої/листя, відлущення кори на стовбурах та інші ознаки, не характерні для нормального стану дерев) всихання та корінні гнилі

Ступінь пошкодження, ураження: середнє  
(поодинокі, слабке, середнє, сильне)

Вид розподілу пошкоджених дерев: поодинокі  
(поодинокі, груповий, куртинний)

Обсяг ушкодженої деревини на 1 гектарі (окомірно) 18 куб. метрів, у тому числі сухостійної 15 куб. метрів

Ознаки погіршення стану лісових насаджень виявив:

\_\_\_\_ старший майстер \_\_\_\_\_ Тетерук С.Д. \_\_\_\_\_  
(посада) (підпис) (ініціали та прізвище)

27 09 2021 року \_\_\_\_\_  
\_\_\_\_ пом.лісничого \_\_\_\_\_ Догонова О.В. \_\_\_\_\_  
(лісничий (помічник лісничого)) (підпис) (ініціали та прізвище)

27 09 2021 року

Висновок інженера відділу (сектору) охорони і захисту лісу державного лісгосподарського (лісомисливського) підприємства або представника державного спеціалізованого лісозахисного підприємства щодо необхідності здійснення лісозахисних чи інших заходів з поліпшення санітарного стану лісів за результатами огляду санітарного стану лісової ділянки \_\_\_\_\_ **потребує проведення СРВ**

\_\_\_\_ Інженер ОЗЛ \_\_\_\_\_

(посада)

\_\_\_\_ Карась В.Г. \_\_\_\_\_

(ініціали та прізвище)

24 \_\_\_\_\_ 2021 року

ПОВІДОМЛЕННЯ  
про появу ознак погіршення санітарного стану лісових насаджень

**Житомирське обласне управління лісового та мисливського господарства**  
(Автономна Республіка Крим, область)

**ДП «Попільнянське лісове господарство»**  
(найменування власника лісів, постійного лісокористувача)

Лісництво **Корнинське** \_\_\_\_\_ урочище **Синьанька** \_\_\_\_\_

квартал № **54** виділ № **8** ділянка № \_\_\_\_\_ площа **3,5** гектарів

**Таксаційна характеристика насадження**

Склад **10 G+Kor**, вік **58** років, бонітет **18**, середній діаметр **28** сантиметрів, середня висота **26** метрів, повнота **96,5**, тип лісу **граб**, рельєф рівнинний, експозиція \_\_\_\_\_, ґрунт **дерново-підзолистий**, підріст \_\_\_\_\_, підлісок \_\_\_\_\_

**Лісопатологічна характеристика насадження**

Вид пошкодження насадження (лісова пожежа, буревій, сніголам, обледеніння, відмирання та всихання дерев, захаращеність, об'їдання шкідниками хвої/листя, наявність гусені, масовий літ метеликів, опадання хвої/листя, відлущення кори на стовбурах та інші ознаки, не характерні для нормального стану дерев) **всихання кори**

Ступінь пошкодження, ураження: **слабка**  
(поодинокі, слабке, середнє, сильне)

Вид розподілу пошкоджених дерев: **поодинокі**  
(поодинокий, груповий, куртинний)

Обсяг ушкодженої деревини на 1 гектарі (окомірно) **6** куб. метрів, у тому числі сухостійної **5** куб. метрів

Ознаки погіршення стану лісових насаджень виявив:

\_\_\_\_старший майстер\_\_\_\_ Тетерук С.Д.\_\_\_\_  
(посада) (підпис) (ініціали та прізвище)

**28 09** 2021 року  
\_\_\_\_пом.лісничого\_\_\_\_ Доганова О.В.\_\_\_\_  
(лісничий (помічник лісничого) (підпис) (ініціали та прізвище)

**28 09** 2021 року

Висновок інженера відділу (сектору) охорони і захисту лісу державного лісгосподарського (лісомисливського) підприємства або представника державного спеціалізованого лісозахисного підприємства щодо необхідності здійснення лісозахисних чи інших заходів з поліпшення санітарного стану лісів за результатами огляду санітарного стану лісової ділянки \_\_\_\_\_ **потребує проведення СРВ**

\_\_\_\_Інженер ОЗЛ\_\_\_\_ Карась В.Г.  
(посада) (підпис) (ініціали та прізвище)  
**29 09** 2021 року



ПОВІДОМЛЕННЯ  
про появу ознак погіршення санітарного стану лісових насаджень

Житомирське обласне управління лісового та мисливського господарства  
(Автономна Республіка Крим, область)

ДП «Попільнянське лісове господарство»  
(найменування власника лісів, постійного лісокористувача)

Лісництво Корнинське урочище Машацьке

квартал № 68 виділ № 14 ділянка № \_\_\_\_\_ площа 4,4 гектарів

Таксаційна характеристика насадження

Склад 8Вх416х1Дх, вік 66 років, бонітет 1, середній діаметр 28 сантиметрів, середня висота 24 метрів, повнота 08, тип лісу С3Д, рельєф рівнинний, експозиція \_\_\_\_\_, ґрунт дерново-підзолистий, підріст \_\_\_\_\_, підлісок \_\_\_\_\_

Лісопатологічна характеристика насадження

Вид пошкодження насадження (лісова пожежа, буревій, сніголам, обледеніння, відмирання та всихання дерев, захаращеність, об'їдання шкідниками хвої/листя, наявність гусені, масовий літ метеликів, опадання хвої/листя, відлущення кори на стовбурах та інші ознаки, не характерні для нормального стану дерев) внутрішні стовброві сміли

Ступінь пошкодження, ураження: середнє  
(поодинокі, слабе, середнє, сильне)

Вид розподілу пошкоджених дерев: груповий  
(поодинокий, груповий, куртинний)

Обсяг ушкодженої деревини на 1 гектарі (окомірно) 25 куб. метрів, у тому числі сухостійної 22 куб. метрів

Ознаки погіршення стану лісових насаджень виявив:

\_\_\_\_ старший майстер \_\_\_\_\_ Черниш В.І. \_\_\_\_\_  
(посада) (підпис) (ініціали та прізвище)

28 03 2021 року  
\_\_\_\_ пом.лісничого \_\_\_\_\_ Доганова О.В. \_\_\_\_\_  
(лісничий (помічник лісничого)) (підпис) (ініціали та прізвище)

28 08 2021 року

Висновок інженера відділу (сектору) охорони і захисту лісу державного лісогосподарського (лісомисливського) підприємства або представника державного спеціалізованого лісозахисного підприємства щодо необхідності здійснення лісозахисних чи інших заходів з поліпшення санітарного стану лісів за результатами огляду санітарного стану лісової ділянки \_\_\_\_\_ **потребує проведення СРВ**

\_\_\_\_ Інженер ОЗЛ \_\_\_\_\_

(посада)

23 09 2021 року

(підпис)

\_\_\_\_ Карась В.Г. \_\_\_\_\_

(ініціали та прізвище)

ПОВІДОМЛЕННЯ  
про появу ознак погіршення санітарного стану лісових насаджень

Житомирське обласне управління лісового та мисливського господарства  
(Автономна Республіка Крим, область)

**ДП «Попільнянське лісове господарство»**  
(найменування власника лісів, постійного лісокористувача)

Лісництво Корнинське урочище Алохивка

квартал № 94 виділ № 15 ділянка № \_\_\_\_\_ площа 1.4 гектарів

Таксаційна характеристика насадження

Склад 9031517 + 00, вік 121 років, бонітет 2, середній діаметр 4.5 сантиметрів, середня висота 17 метрів, повнота 0.6, тип лісу С2ГД, рельєф рівнинний, експозиція \_\_\_\_\_, ґрунт дерново-підзолистий, підріст \_\_\_\_\_, підлісок \_\_\_\_\_

Лісопатологічна характеристика насадження

Вид пошкодження насадження (лісова пожежа, буревій, сніголам, обледеніння, відмирання та всихання дерев, захаращеність, об'їдання шкідниками хвої/листя, наявність гусені, масовий літ метеликів, опадання хвої/листя, відлущення кори на стовбурах та інші ознаки, не характерні для нормального стану дерев) своєрідні та окремі зміни

Ступінь пошкодження, ураження: сильний  
(поодинокі, слабке, середнє, сильне)

Вид розподілу пошкоджених дерев: груповий  
(поодинокий, груповий, куртинний)

Обсяг ушкодженої деревини на 1 гектарі (окомірно) 36 куб. метрів, у тому числі сухостійної 34 куб. метрів

Ознаки погіршення стану лісових насаджень виявив:

\_\_\_\_ старший майстер \_\_\_\_\_ Черниш В.І.\_\_\_\_  
(посада) (підпис) (ініціали та прізвище)

28 09 2021 року

\_\_\_\_ пом.лісничого \_\_\_\_\_ Доганова О.В.\_\_\_\_  
(лісничий (помічник лісничого) (підпис) (ініціали та прізвище)

28 09 2021 року

Висновок інженера відділу (сектору) охорони і захисту лісу державного лісгосподарського (лісомисливського) підприємства або представника державного спеціалізованого лісозахисного підприємства щодо необхідності здійснення лісозахисних чи інших заходів з поліпшення санітарного стану лісів за результатами огляду санітарного стану лісової ділянки \_\_\_\_\_ **потребує проведення СРВ**

\_\_\_\_\_

\_\_\_\_\_

\_\_\_\_ Інженер ОЗЛ \_\_\_\_\_ Карась В.Г.\_\_\_\_  
(посада) (підпис) (ініціали та прізвище)

29 09 2021 року



**ПОВІДОМЛЕННЯ**  
про появу ознак погіршення санітарного стану лісових насаджень

**Житомирське обласне управління лісового та мисливського господарства**  
(Автономна Республіка Крим, область)

**ДП «Попільнянське лісове господарство»**  
(найменування власника лісів, постійного лісокористувача)

Лісництво **Корнинське** \_\_\_\_\_ урочище Мохаєвич

квартал № 94 виділ № 16 ділянка № \_\_\_\_\_ площа 2,3 гектарів

**Таксаційна характеристика насаджень**

Склад 10-Д3, вік 381 років, бонітет \_\_\_\_\_, середній діаметр 24 сантиметрів, середня висота 20 метрів, повнота 27, тип лісу с2гД, рельєф рівнинний, експозиція \_\_\_\_\_, ґрунт дерново-підзолистий, підріст \_\_\_\_\_, підлісок \_\_\_\_\_

**Лісопатологічна характеристика насаджень**

Вид пошкодження насаджень (лісова пожежа, буревій, сніголам, обледеніння, відмирання та всихання дерев, захаращеність, об'їдання шкідниками хвої/листя, наявність гусені, масовий літ метеликів, опадання хвої/листя, відлущення кори на стовбурах та інші ознаки, не характерні для нормального стану дерев) всихання та корінні гнилі

Ступінь пошкодження, ураження: середнє  
(поодинокі, слабке, середнє, сильне)

Вид розподілу пошкоджених дерев: груповий  
(поодинокі, груповий, куртинний)

Обсяг ушкодженої деревини на 1 гектарі (окомірно) 23 куб. метрів, у тому числі сухостійної 14,0 куб. метрів

Ознаки погіршення стану лісових насаджень виявив:

\_\_\_\_ старший майстер \_\_\_\_\_ Черниш В.І. \_\_\_\_\_  
(посада) (підпис) (ініціали та прізвище)

28 05 2021 року \_\_\_\_\_  
\_\_\_\_ пом.лісничого \_\_\_\_\_ Доганова О.В. \_\_\_\_\_  
(лісничий (помічник лісничого) (підпис) (ініціали та прізвище)

28 09 2021 року

Висновок інженера відділу (сектору) охорони і захисту лісу державного лісогосподарського (лісомисливського) підприємства або представника державного спеціалізованого лісозахисного підприємства щодо необхідності здійснення лісозахисних чи інших заходів з поліпшення санітарного стану лісів за результатами огляду санітарного стану лісової ділянки \_\_\_\_\_ **потребує проведення СРВ**

\_\_\_\_ Інженер ОЗЛ \_\_\_\_\_ Карась В.Г. \_\_\_\_\_  
(посада) (підпис) (ініціали та прізвище)

29 08 2021 року

## ПОВІДОМЛЕННЯ

про появу ознак погіршення санітарного стану лісових насаджень  
Житомирське обласне управління лісового та мисливського господарства  
ДП «Попільнянське лісове господарство»

Лісництво Андрушівське урочище Андрушівський ліс  
квартал № 9 виділ № 2 ділянка № - Площа 4,6 гектарів

### Таксаційна характеристика насадження

Склад 90% Іс + Кс + Г + Б + А + Д, вік 86 років, бонітет 1, середній діаметр 32  
сантиметрів, середня висота 20 метрів, повнота 0,70, тип лісу С2ГД, рельєф  
рівнинний, експозиція -, ґрунти Древ.-наболітнякі, підріст  
підлісок листяні

### Лісопатологічна характеристика насадження

Вид пошкодження насадження (лісова пожежа, буревій, сніголам, обледеніння,  
вдмирання та всихання дерев, захаращеність, об'їдання шкідниками хвої/листя,  
наявність гусені, масовий літ метеликів, опадання хвої/листя, відлущення кори на  
ствобурах та інші ознаки, не характерні для нормального стану дерев)

Ступінь пошкодження, ураження: серйозне

(поодинокі, слабке, середнє, сильне)

Вид розподілу пошкоджених дерев: куртинний

(поодинокі, груповий, куртинний)

Обсяг ушкодженої деревини на 1 га. (окомірно) 25 кубм., у тому числі  
сухостійної 25 кубм.

Ознаки погіршення стану лісових насаджень виявив:

ст. м-р лісу  
(посада)

[підпис]  
(підпис)

Хухрянський В.В.  
(ініціали та прізвище)

04 10 2021 року

ст. м-р лісу  
(лісничий (помічник лісничого))

[підпис]  
(підпис)

Поліщук О.Ю.  
(ініціали та прізвище)

04 10 2021 року

Висновок інженера відділу (сектору) охорони і захисту лісу державного  
лісогосподарського (лісомисливського) підприємства або представника державного  
спеціалізованого лісозахисного підприємства щодо необхідності здійснення  
лісозахисних чи інших заходів з поліпшення санітарного стану лісів за результатами  
огляду санітарного стану лісової ділянки потребує проведення

Інженер ОЗЛ  
(посада)

[підпис]  
(підпис)

Корса В.І.  
(ініціали та прізвище)

04 10 2021 року

## ПОВІДОМЛЕННЯ

про появу ознак погіршення санітарного стану лісових насаджень  
Житомирське обласне управління лісового та мисливського господарства

ДП «Попільнянське лісове господарство»

Лісництво Андрушівське урочище Андрушів. ліс.  
квартал № 60 виділ № 3 ділянка № - Площа 8,6 гектарів

### Таксаційна характеристика насадження

Склад 70% 30% + 20% + 5%, вік 111 років, бонітет 2, середній діаметр 36  
сантиметрів, середня висота 27 метрів, повнота 0,65, тип лісу 83 18, рельєф  
рівнинний, експозиція -, ґрунти сірі лісові зливі, підріст -,  
підлісок ліщина зв.

### Лісопатологічна характеристика насадження

Вид пошкодження насадження (лісова пожежа, буревій, сніголам, обледеніння,  
змирання та всихання дерев, захаращеність, об'їдання шкідниками хвої/листя,  
нааявність гусені, масовий літ метеликів, опадання хвої/листя, відлущення кори на  
стовбурах та інші ознаки, не характерні для нормального стану дерев)

Степінь пошкодження, ураження: середнє  
(поодинокі, слабке, середнє, сильне)

Вид розподілу пошкоджених дерев: куртинний  
(поодинокий, груповий, куртинний)

Обсяг ушкодженої деревини на 1 га. (окомірно) 80 кубм., у тому числі  
сухостійної 10 кубм.

Ознаки погіршення стану лісових насаджень виявив:

ст. м-р лісу Хмельницький С.А.  
(посада) (підпис) (ініціали та прізвище)

04 10 2021 року

ст. м-р лісу Поліщук О.Ю.  
(лісничий (помічник лісничого)) (підпис) (ініціали та прізвище)

04 10 2021 року

Висновок інженера відділу (сектору) охорони і захисту лісу державного  
лісогосподарського (лісомисливського) підприємства або представника державного  
спеціалізованого лісозахисного підприємства щодо необхідності здійснення  
лісозахисних чи інших заходів з поліпшення санітарного стану лісів за результатами  
огляду санітарного стану лісової ділянки потребує проведення

Інженер ОЗЛ В.Г.  
(посада) (підпис) (ініціали та прізвище)

04 10 2021 року



## ПОВІДОМЛЕННЯ

про появу ознак погіршення санітарного стану лісових насаджень  
Житомирське обласне управління лісового та мисливського господарства  
ДП «Попільнянське лісове господарство»

Лісництво Андрушівське урочище Андрушівське ліс  
квартал № 64 виділ № 21 ділянка № — Площа 4.6 гектарів

### Таксаційна характеристика насадження

Склад 4D<sub>3</sub>3B<sub>1</sub>1C<sub>2</sub>12K<sub>1</sub>19L<sub>2</sub>, вік 55 років, бонітет 1A, середній діаметр 24  
сантиметрів, середня висота 22 метрів, повнота 0.65, тип лісу C2Tg, рельєф  
рівнинний, експозиція —, ґрунти дерново-листяні, підріст —,  
підлісок Буряк, хміль

### Лісопатологічна характеристика насадження

Вид пошкодження насадження (лісова пожежа, буревій, сніголам, обледеніння,  
згнивання та всихання дерев, захаращеність, об'їдання шкідниками хвої/листя,  
наявність гусені, масовий літ метеликів, опадання хвої/листя, відлущення кори на  
ствобурах та інші ознаки, не характерні для нормального стану дерев)

Степінь пошкодження, ураження: середнє  
(поодинокі, слабке, середнє, сильне)

Вид розподілу пошкоджених дерев: кучинний  
(поодинокі, груповий, кучинний)

Обсяг ушкодженої деревини на 1 га. (окомірно) 30 кубм., у тому числі  
сухостійної 30 кубм.

Ознаки погіршення стану лісових насаджень виявив:

ст. м-р лісу Хухрянський В.В.  
(посада) (підпис) (ініціали та прізвище)

05 10 2021 року

ст. м-р лісу Поліщук О.Ю.  
(лісничий (помічник лісничого)) (підпис) (ініціали та прізвище)

05 10 2021 року

Висновок інженера відділу (сектору) охорони і захисту лісу державного  
лісогосподарського (лісомисливського) підприємства або представника державного  
спеціалізованого лісозахисного підприємства щодо необхідності здійснення  
лісозахисних чи інших заходів з поліпшення санітарного стану лісів за результатами  
огляду санітарного стану лісової ділянки потребує проведення

Інженер ОЗЛ Курась В.Г.  
(посада) (підпис) (ініціали та прізвище)  
05 10 2021 року

## ПОВІДОМЛЕННЯ

про появу ознак погіршення санітарного стану лісових насаджень  
Житомирське обласне управління лісового та мисливського господарства

ДП «Попільнянське лісове господарство»

Лісництво Андрушівське урочище Ротворач  
квартал № 91 виділ № 21 ділянка № 1 Площа 14 гектарів

### Таксаційна характеристика насадження

Склад 9D<sub>2</sub>15, вік 86 років, бонітет 4, середній діаметр 30  
сантиметрів, середня висота 26 метрів, повнота 0,70, тип лісу С2ГД, рельєф  
рівнинний, експозиція -, ґрунти Піщано-сірий піщий підріст -,  
підлісок листя

### Лісопатологічна характеристика насадження

Вид пошкодження насадження (лісова пожежа, буревій, сніголам, обледеніння,  
вдмирання та всихання дерев, захаращеність, об'їдання шкідниками хвої/листя,  
наявність гусені, масовий літ метеликів, опадання хвої/листя, відлущення кори на  
ствобурах та інші ознаки, не характерні для нормального стану дерев)

Ступінь пошкодження, ураження: середнє  
(поодинокі, слабке, середнє, сильне)

Вид розподілу пошкоджених дерев: куртинний  
(поодинокі, груповий, куртинний)

Обсяг ушкодженої деревини на 1 га. (окомірно) 20 кубм., у тому числі  
сухостійної 15 кубм.

Ознаки погіршення стану лісових насаджень виявив:

ст. м-р лісу  
(посада)

[підпис]  
(підпис)

Хухрянський В.В.  
(ініціали та прізвище)

06 10 2021 року

ст. м-р лісу  
(лісничий (помічник лісничого))

[підпис]  
(підпис)

Поліщук О.Ю.  
(ініціали та прізвище)

06 10 2021 року

Висновок інженера відділу (сектору) охорони і захисту лісу державного  
лісогосподарського (лісомисливського) підприємства або представника державного  
спеціалізованого лісозахисного підприємства щодо необхідності здійснення  
лісозахисних чи інших заходів з поліпшення санітарного стану лісів за результатами  
огляду санітарного стану лісової ділянки потребує проведення

Інженер ОЗЛ  
(посада)

[підпис]  
(підпис)

Кравець Д.Г.  
(ініціали та прізвище)

06 10 2021 року

## ПОВІДОМЛЕННЯ

про появу ознак погіршення санітарного стану лісових насаджень  
Житомирське обласне управління лісового та мисливського господарства  
ДП «Попільнянське лісове господарство»

Лісництво Андрушівське урочище Рехореня  
квартал № 91 виділ № 2 ділянка № 2 Площа 12,7 гектарів

### Таксаційна характеристика насадження

Склад 9D<sub>2</sub>1B, вік 86 років, бонітет 4, середній діаметр 30 сантиметрів, середня висота 26 метрів, повнота 0,70, тип лісу С<sub>2</sub>Х<sub>0</sub>, рельєф рівнинний, експозиція -, ґрунти Піщано-гірські піски підріст -, підлісок листяний

### Лісопатологічна характеристика насадження

Вид пошкодження насадження (лісова пожежа, буревій, сніголам, обледеніння, ламання та всихання дерев, захаращеність, об'їдання шкідниками хвої/листя, наявність гусені, масовий літ метеликів, опадання хвої/листя, відлущення кори на стовбурах та інші ознаки, не характерні для нормального стану дерев)

Степінь пошкодження, ураження: середнє  
(поодинокі, слабке, середнє, сильне)

Вид розподілу пошкоджених дерев: груповий  
(поодинокі, груповий, куртинний)

Обсяг ушкодженої деревини на 1 га. (окомірно) 18 кубм., у тому числі сухостійної 15 кубм.

Ознаки погіршення стану лісових насаджень виявив:

ст. м-р лісу (посада) Хмельницький С.А. (ініціали та прізвище)  
(підпис)

06.10.2021 року  
ст. м-р лісу (лісничий (помічник лісничого)) Поліщук О.Ю. (ініціали та прізвище)  
(підпис)

06.10.2021 року

Висновок інженера відділу (сектору) охорони і захисту лісу державного лісогосподарського (лісомисливського) підприємства або представника державного спеціалізованого лісозахисного підприємства щодо необхідності здійснення лісозахисних чи інших заходів з поліпшення санітарного стану лісів за результатами огляду санітарного стану лісової ділянки потребує проведення

Інженер ОЗЛ (посада) Корній В.І. (ініціали та прізвище)  
(підпис)  
06.10.2021 року



## ПОВІДОМЛЕННЯ

про появу ознак погіршення санітарного стану лісових насаджень  
Житомирське обласне управління лісового та мисливського господарства  
ДП «Попільнянське лісове господарство»

Лісництво Андрушівське урочище Ведорощ  
квартал № 91 виділ № 2 ділянка № 3 Площа 8 гектарів

### Таксаційна характеристика насадження

Склад 90% ІБ, вік 20 років, бонітет І, середній діаметр 30 сантиметрів, середня висота 20 метрів, повнота 0,70, тип лісу С2ГД, рельєф рівнинний, експозиція -, ґрунти Піщано-сиріт лісовий, підріст -, підлісок ліщина

### Лісопатологічна характеристика насадження

Вид пошкодження насадження (лісова пожежа, буревій, сніголам, обледеніння, дмирання та всихання дерев, захаращеність, об'їдання шкідниками хвої/листя, наявність гусені, масовий літ метеликів, опадання хвої/листя, відлущення кори на стовбурах та інші ознаки, не характерні для нормального стану дерев)

Ступінь пошкодження, ураження: середнє  
(поодинокі, слабке, середнє, сильне)

Вид розподілу пошкоджених дерев: груповий  
(поодинокий, груповий, куртинний)

Обсяг ушкодженої деревини на 1 га. (окомірно) 10 кбм., у тому числі сухостійної 15 кбм.

Ознаки погіршення стану лісових насаджень виявив:

ст. м-р лісу (посада) Хмельницький С.А. (ініціали та прізвище)

06 10 2021 року

ст. м-р лісу (лісничий (помічник лісничого)) Поліщук О.Ю. (ініціали та прізвище)

06 10 2021 року

Висновок інженера відділу (сектору) охорони і захисту лісу державного лісогосподарського (лісомисливського) підприємства або представника державного спеціалізованого лісозахисного підприємства щодо необхідності здійснення лісозахисних чи інших заходів з поліпшення санітарного стану лісів за результатами огляду санітарного стану лісової ділянки потребує проведення

Інженер ОЗЛ (посада) Курас В.І. (ініціали та прізвище)

06 10 2021 року

## ПОВІДОМЛЕННЯ

про появу ознак погіршення санітарного стану лісових насаджень  
Житомирське обласне управління лісового та мисливського господарства

ДП «Попільнянське лісове господарств»

Лісництво Попільнянське

урочище Попільнянська дача

квартал № 3

виділ № 7

ділянка №

Площа 14,1 гектарів

Таксаційна характеристика насадження

Склад 7Дз2Гз1Клг+Бп+Лпд вік 86 років, бонітет 2 середній діаметр 28 сантиметрів,  
середня висота 24 метрів, повнота 0,8 тип лісу СЗГД рельєф рівнинний, експозиція \_\_\_\_\_,  
грунти \_\_\_\_\_, підріст \_\_\_\_\_, підлісок Гз, Клг

Лісопатологічна характеристика насадження

Вид пошкодження насадження (лісова пожежа, буревій, сніголам, обледеніння, відмирання та всихання дерев, захаращеність, об'їдання шкідниками хвої/листя, наявність гусені, масовий літ метеликів, опадання хвої/листя, відлущення кори на стовбурах та інші ознаки, не характерні для нормального стану дерев)

Коринева та стовбурова гниль

Ступінь пошкодження, ураження: \_\_\_\_\_ середнє \_\_\_\_\_  
(поодиноке, слабе, середнє, сильне)

Вид розподілу пошкоджених дерев: \_\_\_\_\_ поодиноке \_\_\_\_\_  
(поодинокий, груповий, куртинний)

Обсяг ушкодженої деревини на 1 га. (окомірно) 20 кбм., у тому числі сухостійної 18 кбм.

Ознаки погіршення стану лісових насаджень виявив:

Майстер лісу

(посада)

\_\_\_\_\_ (підпис)

Г.О.Опанасюк

(ініціали та прізвище)

01 жовтня 2021 року

Пом. Лісничого

(лісничий (помічник лісничого))

\_\_\_\_\_ (підпис)

О.П. Громчак

(ініціали та прізвище)

01 жовтня 2021 року

Висновок інженера відділу (сектору) охорони і захисту лісу державного лісогосподарського (лісомисливського) підприємства або представника державного спеціалізованого лісозахисного підприємства щодо необхідності здійснення лісозахисних чи інших заходів з поліпшення санітарного стану лісів за результатами огляду \_\_\_\_\_ санітарного \_\_\_\_\_ стану \_\_\_\_\_ лісової \_\_\_\_\_ ділянки:

Інж. ОЗЛ

(посада)

\_\_\_\_\_ (підпис)

В.Г. Карась

(ініціали та прізвище)

01 жовтня 2021 року

про появу ознак погіршення санітарного стану лісових насаджень  
Житомирське обласне управління лісового та мисливського господарства

Лісництво Попільнянське                      урочище Попільнянська дача  
квартал № 10          виділ № 7                      ділянка №1                      Площа 11,5 гектарів

Склад 5Дз3Лпд2Яз вік 101 років, бонітет 2 середній діаметр 32 сантиметрів, середня висота 26 метрів, повнота 0,8 тип лісу Д2ГД рельєф рівнинний, експозиція \_\_\_\_\_, ґрунти \_\_\_\_\_, підріст \_\_\_\_\_, підлісок Лпд,Яз

Вид пошкодження насадження (лісова пожежа, буревій, сніголам, обледеніння, відмирання та всихання дерев, захаращеність, об'їдання шкідниками хвої/листя, наявність гусені, масовий літ метеликів, опадання хвої/листя, відлущення кори на стовбурах та інші ознаки, не характерні для нормального стану дерев)

01 лютого 2020 року



## ПОВІДОМЛЕННЯ

про появу ознак погіршення санітарного стану лісових насаджень  
Житомирське обласне управління лісового та мисливського господарства

### ДП «Попільнянське лісове господарств»

Лісництво Попільнянське                      урочище Попільнянська дача  
квартал № 10                      виділ № 7                      ділянка №2                      Площа 7,5 гектарів

### Таксаційна характеристика насадження

Склад 5Дз3Лпд2Яз вік 101 років, бонітет 2 середній діаметр 32 сантиметрів, середня висота 26 метрів, повнота 0,8 тип лісу Д2ГД рельєф рівнинний, експозиція \_\_\_\_\_  
грунти \_\_\_\_\_, підріст \_\_\_\_\_, підлісок Лпд,Яз

### Лісопатологічна характеристика насадження

Вид пошкодження насадження (лісова пожежа, буревій, сніголам, обледеніння, відмирання та всихання дерев, захаращеність, об'їдання шкідниками хвої/листя, наявність гусені, масовий літ метеликів, опадання хвої/листя, відлущення кори на стовбурах та інші ознаки, не характерні для нормального стану дерев)

### Коринева та стовбурова гниль

Ступінь пошкодження, ураження: \_\_\_\_\_ слабке \_\_\_\_\_  
(поодинокі, слабке, середнє, сильне)

Вид розподілу пошкоджених дерев: \_\_\_\_\_ поодинокі \_\_\_\_\_  
(поодинокі, груповий, куртинний)

Обсяг ушкодженої деревини на 1 га. (окомерно) 20 кубм., у тому числі сухостійної 17 кубм.

Ознаки погіршення стану лісових насаджень виявив:

Майстер лісу \_\_\_\_\_ Ю.А.Магась  
(посада) (підпис) (ініціали та прізвище)

01 жовтня 2021 року

Пом. Лісничого \_\_\_\_\_ О.П. Громчак  
(лісничий (помічник лісничого) (підпис) (ініціали та прізвище)

01 жовтня 2021 року

Висновок інженера відділу (сектору) охорони і захисту лісу державного лісогосподарського (лісомисливського) підприємства або представника державного спеціалізованого лісозахисного підприємства щодо необхідності здійснення лісозахисних чи інших заходів з поліпшення санітарного стану лісів за результатами огляду санітарного стану лісової ділянки:

\_\_\_\_\_ 01 жовтня 2021 року  
Інж. ОЗЛ (посада) \_\_\_\_\_ (підпис) В.Г. Карась (ініціали та прізвище)

## ПОВІДОМЛЕННЯ

про появу ознак погіршення санітарного стану лісових насаджень  
Житомирське обласне управління лісового та мисливського господарства

ДП «Попільнянське лісове господарств»

Лісництво Попільнянське

урочище Попільнянська дача

квартал № 22

виділ № 5

ділянка № 2

Площа 4,0 гектарів

Таксаційна характеристика насадження

Склад 9Дз1Бп+Ос+Яле+Сз вік 71 років, бонітет 1 середній діаметр 28 сантиметрів,  
середня висота 24 метрів, повнота 0,7 тип лісу С2ГД рельєф рівнинний, експозиція  
\_\_\_\_\_, ґрунти \_\_\_\_\_, підріст \_\_\_\_\_, підлісок Лщз,Кул.

Лісопатологічна характеристика насадження

Вид пошкодження насадження (лісова пожежа, буревій, сніголам, обледеніння,  
відмирання та всихання дерев, захаращеність, об'їдання шкідниками хвої/листя,  
наявність гусені, масовий літ метеликів, опадання хвої/листя, відлущення кори на  
ствобурах та інші ознаки, не характерні для нормального стану дерев)

короту типогруп

Ступінь пошкодження, ураження: \_\_\_\_\_ сильне \_\_\_\_\_

(поодинокі, слабке, середнє, сильне)

Вид розподілу пошкоджених дерев: \_\_\_\_\_ поодинокі \_\_\_\_\_

(поодинокий, груповий, куртинний)

Обсяг ушкодженої деревини на 1 га. (окомірно) 38 кбм., у тому числі  
сухостійної 35 кбм.

Ознаки погіршення стану лісових насаджень виявив:

Майстер лісу

(посада)

21 листопада 2024 року

[підпис]  
(підпис)

О.Я.Михайленко

(ініціали та прізвище)

Пом. Лісничого

(лісничий (помічник лісничого))

21 листопада 2024 року

[підпис]  
(підпис)

О.П. Громчак

(ініціали та прізвище)

Висновок інженера відділу (сектору) охорони і захисту лісу державного  
лісогосподарського (лісомисливського) підприємства або представника державного  
спеціалізованого лісозахисного підприємства щодо необхідності здійснення  
лісозахисних чи інших заходів з поліпшення санітарного стану лісів за результатами  
огляду санітарного стану лісової ділянки:

пожежа СРВ

Інж. ОЗЛ

(посада)

01 листопада 2024 року

[підпис]  
(підпис)

В.Г. Карась

(ініціали та прізвище)

## ПОВІДОМЛЕННЯ

про появу ознак погіршення санітарного стану лісових насаджень  
Житомирське обласне управління лісового та мисливського господарства  
ДП «Попільнянське лісове господарств»

Лісництво Попільнянське                      урочище Попільнянська дача  
квартал № 31                      виділ № 9                      ділянка №                      Площа 10,1 гектарів

### Таксаційна характеристика насадження

Склад 8Дз2Клг+Ос вік 86 років, бонітет 1 середній діаметр 32 сантиметрів, середня висота 26 метрів, повнота 0,7 тип лісу СЗГД рельєф рівнинний, експозиція \_\_\_\_\_, ґрунти \_\_\_\_\_, підріст \_\_\_\_\_, підлісок Лщз,Бзч.

### Лісопатологічна характеристика насадження

Вид пошкодження насадження (лісова пожежа, буревій, сніголам, обледеніння, відмирання та всихання дерев, захаращеність, об'їдання шкідниками хвої/листя, наявність гусені, масовий літ метеликів, опадання хвої/листя, відлущення кори на стовбурах та інші ознаки, не характерні для нормального стану дерев)

### Коринева та стовбурова гниль

Ступінь пошкодження, ураження: \_\_\_\_\_ слабка \_\_\_\_\_  
(поодинокі, слабке, середнє, сильне)

Вид розподілу пошкоджених дерев: \_\_\_\_\_ поодинокі \_\_\_\_\_  
(поодинокі, груповий, куртинний)

Обсяг ушкодженої деревини на 1 га. (окомірно) \_\_13\_\_ км., у тому числі сухостійної \_\_10\_\_ км.

Ознаки погіршення стану лісових насаджень виявив:

Майстер лісу                      \_\_\_\_\_                      В.С.Новіцький  
(посада)                      (підпис)                      (ініціали та прізвище)

01 жовтня 2021 року

Пом. Лісничого                      \_\_\_\_\_                      О.П. Громчак  
(лісничий (помічник лісничого))                      (підпис)                      (ініціали та прізвище)

01 жовтня 2021 року

Висновок інженера відділу (сектору) охорони і захисту лісу державного лісогосподарського (лісомисливського) підприємства або представника державного спеціалізованого лісозахисного підприємства щодо необхідності здійснення лісозахисних чи інших заходів з поліпшення санітарного стану лісів за результатами огляду                      санітарного                      стану                      лісової                      ділянки:

\_\_\_\_\_                      \_\_\_\_\_                      \_\_\_\_\_  
Инж. ОЗЛ                      \_\_\_\_\_                      В.Г. Карась  
(посада)                      (підпис)                      (ініціали та прізвище)  
01 жовтня 2021 року



## ПОВІДОМЛЕННЯ

про появу ознак погіршення санітарного стану лісових насаджень  
Житомирське обласне управління лісового та мисливського господарства

### ДП «Попільнянське лісове господарств»

Лісництво Попільнянське                      урочище Попільнянська дача  
квартал № 35              виділ № 2              ділянка №              Площа 3,9 гектарів

### Таксаційна характеристика насадження

Склад 8Дз2Клг+Сз вік 86 років, бонітет 1 середній діаметр 32 сантиметрів, середня висота 25 метрів, повнота 0,7 тип лісу С2ГД рельєф рівнинний, експозиція \_\_\_\_\_  
грунти \_\_\_\_\_, підріст \_\_\_\_\_, підлісок Кул.

### Лісопатологічна характеристика насадження

Вид пошкодження насадження (лісова пожежа, буревій, сніголам, обледеніння, відмирання та всихання дерев, захаращеність, об'їдання шкідниками хвої/листя, наявність гусені, масовий літ метеликів, опадання хвої/листя, відлущення кори на стовбурах та інші ознаки, не характерні для нормального стану дерев)

### Коринева та стовбурова гниль

Ступінь пошкодження, ураження: \_\_\_\_\_ середнє \_\_\_\_\_  
(поодинокі, слабке, середнє, сильне)

Вид розподілу пошкоджених дерев: \_\_\_\_\_ поодинокі \_\_\_\_\_  
(поодинокі, груповий, куртинний)

Обсяг ушкодженої деревини на 1 га. (окомірно) 27 кбм., у тому числі сухостійної 25 кбм.

### Ознаки погіршення стану лісових насаджень виявив:

Майстер лісу \_\_\_\_\_ О.Я.Михайленко  
(посада) (підпис) (ініціали та прізвище)

01 жовтня 2021 року

Пом. Лісничого \_\_\_\_\_ О.П. Громчак  
(лісничий (помічник лісничого) (підпис) (ініціали та прізвище)

01 жовтня 2021 року

Висновок інженера відділу (сектору) охорони і захисту лісу державного лісгосподарського (лісомисливського) підприємства або представника державного спеціалізованого лісозахисного підприємства щодо необхідності здійснення лісозахисних чи інших заходів з поліпшення санітарного стану лісів за результатами огляду              санітарного              стану              лісової              ділянки:

\_\_\_\_\_ погіршені СРВ  
Інж. ОЗЛ \_\_\_\_\_ В.Г. Карась  
(посада) (підпис) (ініціали та прізвище)  
01 жовтня 2021 року

## ПОВІДОМЛЕННЯ

про появу ознак погіршення санітарного стану лісових насаджень  
Житомирське обласне управління лісового та мисливського господарства

### ДП «Попільнянське лісове господарств»

Лісництво Попільнянське урочище Попільнянська дача  
квартал № 47 виділ № 24 ділянка №2 Площа 4,3 гектарів

### Таксаційна характеристика насадження

Склад 7Дз2Лпд1Бп+Ос вік 81 років, бонітет 1 середній діаметр 36 сантиметрів,  
середня висота 27 метрів, повнота 0,7 тип лісу СЗГД рельєф рівнинний, експозиція  
\_\_\_\_\_, ґрунти \_\_\_\_\_, підріст \_\_\_\_\_, підлісок Лщз

### Лісопатологічна характеристика насадження

Вид пошкодження насадження (лісова пожежа, буревій, сніголам, обледеніння,  
відмирання та всихання дерев, захаращеність, об'їдання шкідниками хвої/листя,  
аявність гусені, масовий літ метеликів, опадання хвої/листя, відлущення кори на  
стовбурах та інші ознаки, не характерні для нормального стану дерев)

### Коринева та стовбурова гниль

Ступінь пошкодження, ураження: \_\_\_\_\_ слабка \_\_\_\_\_  
(поодинокі, слабке, середнє, сильне)

Вид розподілу пошкоджених дерев: \_\_\_\_\_ поодинокі \_\_\_\_\_  
(поодинокий, груповий, куртинний)

Обсяг ушкодженої деревини на 1 га. (окомірно) 10 кбм., у тому числі  
сухостійної 8 кбм.

Ознаки погіршення стану лісових насаджень виявив:

Майстер лісу \_\_\_\_\_ Г.М.Казміренко  
(посада) (підпис) (ініціали та прізвище)

1 лютого 2021 року

Пом. Лісничого \_\_\_\_\_ О.П. Громчак  
(лісничий (помічник лісничого) (підпис) (ініціали та прізвище)

01 лютого 2021 року

Висновок інженера відділу (сектору) охорони і захисту лісу державного  
лісогосподарського (лісомисливського) підприємства або представника державного  
спеціалізованого лісозахисного підприємства щодо необхідності здійснення  
лісозахисних чи інших заходів з поліпшення санітарного стану лісів за результатами  
огляду санітарного стану лісової ділянки:

\_\_\_\_\_ ко. Громчак СРЗ \_\_\_\_\_  
Інж. ОЗЛ В.Г. Карась  
(посада) (підпис) (ініціали та прізвище)  
01 лютого 2021 року

## ПОВІДОМЛЕННЯ

про появу ознак погіршення санітарного стану лісових насаджень  
Житомирське обласне управління лісового та мисливського господарства

ДП «Попільнянське лісове господарств»

Лісництво Попільнянське                      урочище Попільнянська дача  
квартал № 47            виділ № 24            ділянка №3            Площа 10,2 гектарів

Таксаційна характеристика насадження

Склад 7Дз2Лпд1Бп+Ос            вік 81 років, бонітет 1 середній діаметр 36 сантиметрів,  
середня висота 27 метрів, повнота 0,7 тип лісу СЗГД рельєф рівнинний, експозиція  
\_\_\_\_\_, ґрунти \_\_\_\_\_, підріст \_\_\_\_\_, підлісок Лщз

Лісопатологічна характеристика насадження

Вид пошкодження насадження (лісова пожежа, буревій, сніголам, обледеніння,  
відмирання та всихання дерев, захаращеність, об'їдання шкідниками хвої/листя,  
наявність гусені, масовий літ метеликів, опадання хвої/листя, відлущення кори на  
стовбурах та інші ознаки, не характерні для нормального стану дерев)

Коринева та стовбурова гниль

Ступінь пошкодження, ураження: \_\_\_\_\_ середнє \_\_\_\_\_  
(поодинокі, слабке, середнє, сильне)

Вид розподілу пошкоджених дерев: \_\_\_\_\_ поодинокі \_\_\_\_\_  
(поодинокі, груповий, куртинний)

Обсяг ушкодженої деревини на 1 га. (окомірно) 25 кбм., у тому числі  
сухостійної 23 кбм.

Ознаки погіршення стану лісових насаджень виявив:

Майстер лісу                      \_\_\_\_\_                      Г.М.Казміренко  
(посада)                      (підпис)                      (ініціали та прізвище)

21 жовтня 2011 року  
Пом. Лісничого                      \_\_\_\_\_                      О.П. Громчак  
(лісничий (помічник лісничого))                      (підпис)                      (ініціали та прізвище)

01 жовтня 2011 року

Висновок інженера відділу (сектору) охорони і захисту лісу державного  
лісогосподарського (лісомисливського) підприємства або представника державного  
спеціалізованого лісозахисного підприємства щодо необхідності здійснення  
лісозахисних чи інших заходів з поліпшення санітарного стану лісів за результатами  
огляду                      санітарного                      стану                      лісової                      ділянки:

\_\_\_\_\_ робоче СВ \_\_\_\_\_  
Інж. ОЗЛ                      \_\_\_\_\_                      В.Г. Карась  
(посада)                      (підпис)                      (ініціали та прізвище)  
1 жовтня 2011 року



## ПОВІДОМЛЕННЯ

про появу ознак погіршення санітарного стану лісових насаджень  
Житомирське обласне управління лісового та мисливського господарства

ДП «Попільнянське лісове господарств»

Лісництво Попільнянське                      урочище Попільнянська дача  
квартал № 52              виділ № 8              ділянка №              Площа 6,9 гектарів

Таксаційна характеристика насадження

Склад 4Дз2Гз3Лпд1Клг+Ос вік 100 років, бонітет 2 середній діаметр 36 сантиметрів,  
середня висота 27 метрів, повнота 0,7 тип лісу Д2ГД рельєф рівнинний, експозиція  
\_\_\_\_\_, ґрунти \_\_\_\_\_, підріст \_\_\_\_\_, підлісок \_\_\_\_\_

Лісопатологічна характеристика насадження

Вид пошкодження насадження (лісова пожежа, буревій, сніголам, обледеніння,  
відмирання та всихання дерев, захаращеність, об'їдання шкідниками хвої/листя,  
наявність гусені, масовий літ метеликів, опадання хвої/листя, відлущення кори на  
стовбурах та інші ознаки, не характерні для нормального стану дерев)

Коринева та стовбурова гниль

Ступінь пошкодження, ураження: \_\_\_\_\_ слабка \_\_\_\_\_

(поодинокі, слабке, середнє, сильне)

Вид розподілу пошкоджених дерев: \_\_\_\_\_ поодинокі \_\_\_\_\_

(поодинокий, груповий, куртинний)

Обсяг ушкодженої деревини на 1 га. (окомірно) 14 кбм., у тому числі  
сухостійної 12 кбм.

Ознаки погіршення стану лісових насаджень виявив:

Майстер лісу

(посада)

7 жовтня 2021 року

(підпис)

В.Б.Шевчук

(ініціали та прізвище)

Пом. Лісничого

лісничий (помічник лісничого)

8 жовтня 2021 року

(підпис)

О.П. Громчак

(ініціали та прізвище)

Висновок інженера відділу (сектору) охорони і захисту лісу державного  
лісогосподарського (лісомисливського) підприємства або представника державного  
спеціалізованого лісозахисного підприємства щодо необхідності здійснення  
лісозахисних чи інших заходів з поліпшення санітарного стану лісів за результатами  
огляду                      санітарного                      стану                      лісової                      ділянки:

Інж. ОЗЛ

(посада)

8 жовтня 2021 року

(підпис)

В.Г. Карась

(ініціали та прізвище)

ПОВІДОМЛЕННЯ  
про появу ознак погіршення санітарного стану лісових насаджень

Житомирське обласне управління лісового та мисливського господарства  
ДП «Попільнянське лісове господарство»

Лісництво Ружинське Урочище \_\_\_\_\_  
квартал № д виділ № 8 ділянка № \_\_\_\_\_ площа 1,5 гектарів

Таксаційна характеристика насадження

Склад БД, ЧС, Тр, вік 66 років, бонітет 4, середня висота 22 метрів,  
середній діаметр 26 сантиметрів, повнота 0,6, тип лісу БД, рельєф хвилястий,  
експозиція \_\_\_\_\_, ґрунт листяно-бурий, підріст ниш  
підлісок \_\_\_\_\_

Лісопатологічна характеристика насадження

Вид пошкодження насадження (лісова пожежа, буревій, сніголам, обледеніння, відмирання та  
всихання дерев, захаращеність, об'їдання шкідниками хвої/листя, наявність гусені, масовий літ  
метеликів, опадання хвої/листя, відлущення кори на стовбурах та інші ознаки, не характерні для  
нормального стану дерев) Відмирання та всихання дерев  
стовбурів та коренів гілля

Ступінь пошкодження, ураження: середнє  
поодинокі, слабке, середнє, сильне

Вид розподілу пошкоджених дерев: поодинокі  
поодинокий, груповий, куртинний

Обсяг ушкодженої деревини на 1 гектарі (окомірно) 35 куб. метрів, у тому числі  
сухостійної 20 куб. метрів

Ознаки погіршення стану лісових насаджень виявив:

ст. майстер  
(посада)

О. М.  
(підпис)

Ружинський С. В.  
(ініціали та прізвище)

25 09 2021 року

М. М.  
(лісничий (помічник лісничого))

[підпис]  
(підпис)

Коноваленко В. І.  
(ініціали та прізвище)

25 09 2021 року

Висновок інженера відділу (сектору) охорони і захисту лісу державного лісгосподарського  
(лісомисливського) підприємства або представника державного спеціалізованого лісозахисного  
підприємства щодо необхідності здійснення лісозахисних чи інших заходів з поліпшення санітарного  
стану лісів за результатами огляду санітарного стану лісової ділянки:

потребує СРВ

П. М.  
(посада)

[підпис]  
(підпис)

Варіш В. І.  
(ініціали та прізвище)

25 09 2021 року



ПОВІДОМЛЕННЯ  
про появу ознак погіршення санітарного стану лісових насаджень

Житомирське обласне управління лісового та мисливського господарства

ДП «Попільнянське лісове господарство»

Лісництво Ружинське Урочище Верхівнянської ліс  
квартал № 4 виділ № 2 ділянка № \_\_\_\_\_ площа 14 гектарів

Таксаційна характеристика насадження

Склад 100% Т. + Л., вік 41 років, бонітет 1, середня висота 24 метрів,  
середній діаметр 28 сантиметрів, повнота 0.60, тип лісу СДП, рельєф хвилястий,  
експозиція \_\_\_\_\_, ґрунт чорнозем, підріст брус,  
підлісок листяний

Лісопатологічна характеристика насадження

Вид пошкодження насадження (лісова пожежа, буревій, сніголам, обледеніння, відмирання та  
висихання дерев, захаращеність, об'їдання шкідниками хвої/листя, наявність гусені, масовий літ  
метеликів, опадання хвої/листя, відлущення кори на стовбурах та інші ознаки, не характерні для  
нормального стану дерев) відмирання та висихання дерева

Ступінь пошкодження, ураження:

середнє  
(поодинокі, слабе, середні, сильні)

Вид розподілу пошкоджених дерев:

груповий  
(поодинокий, груповий, куртинний)

Обсяг ушкодженої деревини на 1 гектарі (окомірно) 28 куб. метрів, у тому числі  
сухостійної 14 куб. метрів

Ознаки погіршення стану лісових насаджень виявив:

от. моб. еск.  
(посада)

СНД  
(підпис)

Сурин СР  
(ініціали та прізвище)

29 09 20 21 року

Лісничий  
(лісничий (помічник лісничого))

[підпис]  
(підпис)

Кочоваленко В.Г.  
(ініціали та прізвище)

29 09 20 21 року

Висновок інженера відділу (сектору) охорони і захисту лісу державного лісгосподарського  
(лісомисливського) підприємства або представника державного спеціалізованого лісозахисного  
підприємства щодо необхідності здійснення лісозахисних чи інших заходів з поліпшення санітарного  
стану лісів за результатами огляду санітарного стану лісової ділянки:

погіршення СРВ

інженер 039  
(посада)

[підпис]  
(підпис)

Кочоваленко В.Г.  
(ініціали та прізвище)

29 09 20 21 року



23 29 20 21 року



ПОВІДОМЛЕННЯ  
про появу ознак погіршення санітарного стану лісових насаджень

Житомирське обласне управління лісового та мисливського господарства  
ДП «Попільнянське лісове господарство»

Лісництво Ружинське Урочище Мурівівське ліс  
квартал № 23 виділ № 19 ділянка № \_\_\_\_\_ площа 5,6 гектарів

Таксаційна характеристика насадження

Склад 100% + G + Bx, вік 81 років, бонітет 1, середня висота 25 метрів  
середній діаметр 28 сантиметрів, повнота 0,7, тип лісу G, Bx, рельєф \_\_\_\_\_  
експозиція \_\_\_\_\_, ґрунт електрофізичний, підріст ср  
підлісок \_\_\_\_\_

Лісопатологічна характеристика насадження

Вид пошкодження насадження (лісова пожежа, буревій, сніголам, обледеніння, відмирання та  
всихання дерев, захаращеність, об'їдання шкідниками хвої/листя, наявність гусені, масовий лі-  
метеликів, опадання хвої/листя, відлущення кори на стовбурах та інші ознаки, не характерні для  
нормального стану дерев) відмирання та вихання дерев

Ступінь пошкодження, ураження: середнє  
(поодинокі, слабке, середнє, сильне)

Вид розподілу пошкоджених дерев: куртинний  
(поодинокі, груповий, куртинний)

Обсяг ушкодженої деревини на 1 гектарі (окомірно) 58 куб. метрів, у тому числі  
сухостійної 54 куб. метрів

Ознаки погіршення стану лісових насаджень виявив:

<u>вт. майстер</u> (посада)	<u>[підпис]</u> (підпис)	<u>Маслов Р.В.</u> (ініціали та прізвище)
<u>22 03 2021</u> року		
<u>м.с.м.г.</u> (лісничий (помічник лісничого))	<u>[підпис]</u> (підпис)	<u>Коноваленко В.І.</u> (ініціали та прізвище)
<u>22 03 2021</u> року		

Висновок інженера відділу (сектору) охорони і захисту лісу державного лісгосподарського  
(лісомисливського) підприємства або представника державного спеціалізованого лісозахисного  
підприємства щодо необхідності здійснення лісозахисних чи інших заходів з поліпшення санітарного  
стану лісів за результатами огляду санітарного стану лісової ділянки

потреба СРВ

<u>інженер О.М.</u> (посада)	<u>[підпис]</u> (підпис)	<u>Коваленко В.І.</u> (ініціали та прізвище)
<u>22 03 2021</u> року		



ПОВІДОМЛЕННЯ  
про появу ознак погіршення санітарного стану лісових насаджень

Житомирське обласне управління лісового та мисливського господарства

ДП «Попільнянське лісове господарство»

Лісництво Ружинське Урочище Гришестаб ліс  
квартал № 38 виділ № 4 ділянка № \_\_\_\_\_ площа 26 гектарів

Таксаційна характеристика насадження

Склад Береза + липа, вік 111 років, бонітет 2, середня висота 24 метрів  
середній діаметр 44 сантиметрів, повнота 95, тип лісу Б.Т.Д., рельєф хвилястий  
експозиція \_\_\_\_\_, ґрунт середньомісний, підріст киселі трава  
підлісок \_\_\_\_\_

Лісопатологічна характеристика насадження

Вид пошкодження насадження (лісова пожежа, буревій, сніголам, обледеніння, відмирання та  
всихання дерев, захаращеність, об'їдання шкідниками хвої/листя, наявність гусені, масовий літ  
метеликів, опадання хвої/листя, відлущення кори на стовбурах та інші ознаки, не характерні для  
нормального стану дерев) Відмирання та вихання дерев  
стовбурів та коріння

Ступінь пошкодження, ураження: поодинокі  
(поодинокі, слабке, середнє, сильне)

Вид розподілу пошкоджених дерев: поодинокі  
(поодинокі, груповий, куртинний)

Обсяг ушкодженої деревини на 1 гектарі (окомірно) 28 куб. метрів, у тому числі  
сухостійної 26 куб. метрів

Ознаки погіршення стану лісових насаджень виявив:

от лісгосп О.М.Б. Ружинський С.В.  
(посада) (підпис) (ініціали та прізвище)

15.09.2021 року

М.С.С. [підпис] Коноваленко В.І.  
(лісничий (помічник лісничого)) (підпис) (ініціали та прізвище)

15.09.2021 року

Висновок інженера відділу (сектору) охорони і захисту лісу державного лісгосподарського  
(лісомисливського) підприємства або представника державного спеціалізованого лісозахисного  
підприємства щодо необхідності здійснення лісозахисних чи інших заходів з поліпшення санітарного  
стану лісів за результатами огляду санітарного стану лісової ділянки:

потребує СРЗ  
Г.М.С. [підпис] Корній В.І.  
(посада) (підпис) (ініціали та прізвище)

29.09.2021 року



ПОВІДОМЛЕННЯ  
про появу ознак погіршення санітарного стану лісових насаджень

Житомирське обласне управління лісового та мисливського господарства

ДП «Попільнянське лісове господарство»

Лісництво Ружинське Урочище Яришівське  
квартал № 49 виділ № 18 ділянка № \_\_\_\_\_ площа 14 гектарів

Таксаційна характеристика насадження

Склад 40% 100% 100% 100%, вік 12 років, бонітет 4, середня висота 17 метрів,  
середній діаметр 18 сантиметрів, повнота 0,5 тип лісу Б.П., рельєф рівнинний,  
експозиція \_\_\_\_\_, ґрунт листяно-гімнатичний, підріст єрш,  
підлісок \_\_\_\_\_

Лісопатологічна характеристика насадження

Вид пошкодження насадження (лісова пожежа, буревій, сніголам, обледеніння, відмирання та  
всихання дерев, захарашеність, об'їдання шкідниками хвої/листя, наявність гусені, масовий літ  
метеликів, опадання хвої/листя, відлущення кори на стовбурах та інші ознаки, не характерні для  
нормального стану дерев) відхилення та вихання

Ступінь пошкодження, ураження:

середнє  
(поодинокі слабкі, середні, сильні)

Вид розподілу пошкоджених дерев:

групові  
(поодинокі, групові, куртинні)

Обсяг ушкодженої деревини на 1 гектарі (окомірно) 25 куб. метрів, у тому числі  
сухостійної 22 куб. метрів

Ознаки погіршення стану лісових насаджень виявив:

С.М. Малиш  
(посада)

С.М.  
(підпис)

Кушнір СВ  
(ініціали та прізвище)

28 09 2021 року

Малиш  
(лісничий (помічник лісничого))

С.  
(підпис)

Поповичев М.  
(ініціали та прізвище)

28 09 2021 року

Висновок інженера відділу (сектору) охорони і захисту лісу державного лісгосподарського  
(лісомисливського) підприємства або представника державного спеціалізованого лісозахисного  
підприємства щодо необхідності здійснення лісозахисних чи інших заходів з поліпшення санітарного  
стану лісів за результатами огляду санітарного стану лісової ділянки:

погіршення

Малиш СВ  
(посада)

С.  
(підпис)

Кушнір В.Г.  
(ініціали та прізвище)

29 09 2021 року



ПОВІДОМЛЕННЯ  
про появу ознак погіршення санітарного стану лісових насаджень

Житомирське обласне управління лісового та мисливського господарства

ДП «Попільнянське лісове господарство»

Лісництво Ружинське Урочище Тимчасове Дача  
квартал № 57 виділ № 1 ділянка № \_\_\_\_\_ площа 6,5 гектарів

Таксаційна характеристика насадження

Склад БД, КБ, Пх + Лр, вік 81 років, бонітет 1, середня висота 27 метрів,  
середній діаметр 20 сантиметрів, повнота 0,5, тип лісу БД, рельєф хвилястий,  
експозиція \_\_\_\_\_, ґрунт середньосуглинковий, підріст кесел, берез, осин,  
підлісок листяний

Лісопатологічна характеристика насадження

Вид пошкодження насадження (лісова пожежа, буревій, сніголам, обледеніння, відмирання та  
всихання дерев, захаращеність, об'їдання шкідниками хвої/листя, наявність гусені, масовий літ  
метеликів, опадання хвої/листя, відлущення кори на стовбурах та інші ознаки, не характерні для  
нормального стану дерев) відсираєння та вихання дерев  
стовбурів та коренів гниль

Ступінь пошкодження, ураження: середнє  
(абсолютне, слабе, середнє, сильне)

Вид розподілу пошкоджених дерев: надринний  
(абсолютний, груповий, куртинний)

Обсяг ушкодженої деревини на 1 гектарі (окомірно) 25 куб. метрів, у тому числі  
сухостійної 23 куб. метрів

Ознаки погіршення стану лісових насаджень виявив:

См. майстер Ісрун Масюк Р.І.  
(посада) (підпис) (ініціали та прізвище)

20 03 2021 року

Лісничий [підпис] Коловасюк В.І.  
(лісничий (помічник лісничого)) (підпис) (ініціали та прізвище)

20 09 2021 року

Висновок інженера відділу (сектору) охорони і захисту лісу державного лісгосподарського  
(лісомисливського) підприємства або представника державного спеціалізованого лісозахисного  
підприємства щодо необхідності здійснення лісозахисних чи інших заходів з поліпшення санітарного  
стану лісів за результатами огляду санітарного стану лісової ділянки:

погрозус СРВ  
Інглеар О.В. [підпис] Карась В.І.  
(посада) (підпис) (ініціали та прізвище)

29 09 2021 року

ПОВІДОМЛЕННЯ  
про появу ознак погіршення санітарного стану лісових насаджень

Житомирське обласне управління лісового та мисливського господарства  
ДП «Попільнянське лісове господарство»

Лісництво Ружинське Урочище Жоузецька Дача  
квартал № 57 виділ № 6 ділянка № \_\_\_\_\_ площа 3,5 гектарів

Таксаційна характеристика насадження

Склад Біліза + Бер + лип, вік 21 років, бонітет 1, середня висота 24 метрів,  
середній діаметр 30 сантиметрів, повнота 0,65, тип лісу Біліза, рельєф хвилястий,  
експозиція \_\_\_\_\_, ґрунт середньомісний, підріст сиріт,  
підлісок листяний

Лісопатологічна характеристика насадження

Вид пошкодження насадження (лісова пожежа, буревій, сніголам, обледеніння, відмирання та  
висихання дерев, захаращеність, об'їдання шкідниками хвої/листя, наявність гусені, масовий літ  
метеликів, опадання хвої/листя, відлущення кори на стовбурах та інші ознаки, не характерні для  
нормального стану дерев) відмирання та висихання дерев

Ступінь пошкодження, ураження:

середнє  
(поодинокі, слабке, середнє, сильне)

Вид розподілу пошкоджених дерев:

поодинокі  
(поодинокі, групові, куртинні)

Обсяг ушкодженої деревини на 1 гектарі (окомірно) 48 куб. метрів, у тому числі  
сухостійної 28 куб. метрів

Ознаки погіршення стану лісових насаджень виявив:

от. моб. 57  
(посада)

(підпис)

Масюк Р.Н.  
(ініціали та прізвище)

21. 09 2021 року

листяний  
(лісничий (помічник лісничого))

(підпис)

Поповиченко В.  
(ініціали та прізвище)

21. 09 2021 року

Висновок інженера відділу (сектору) охорони і захисту лісу державного лісгосподарського  
(лісомисливського) підприємства або представника державного спеціалізованого лісозахисного  
підприємства щодо необхідності здійснення лісозахисних чи інших заходів з поліпшення санітарного  
стану лісів за результатами огляду санітарного стану лісової ділянки.

потребує СРВ

Інженер 031  
(посада)

(підпис)

Корась В.Г.  
(ініціали та прізвище)

29. 09 2021 року



## ПОВІДОМЛЕННЯ

про появу ознак погіршення санітарного стану лісових насаджень  
Житомирське обласне управління лісового та мисливського господарства  
ДП «Попільнянське лісове господарство»

Лісництво Ходорківське урочище —  
квартал № 10 виділ № 14 ділянка № — Площа 9,3 гектарів

### Таксаційна характеристика насадження

Склад 9Сз 1Дз + Яле, вік 68 років, бонітет 1а, середній діаметр 32 сантиметрів, середня висота 26 метрів, повного 0,60, тип лісу Сз ГМ, —  
рівнинний, експозиція —, ґрунти дерново-звонисті, підріст —  
підлісок лищина

### Лісопатологічна характеристика насадження

Вид пошкодження насадження (лісова пожежа, буревій, сніголам, обледеніння, відмирання та всихання дерев, захворюєність, об'їдання шкідниками хвої/листя, наявність гусені, масовий літ метеликів, опадання хвої/листя, відлущення кори, стовбурах та інші ознаки, не характерні для нормального стану) —

Ступінь пошкодження, ураження: середнє  
(поодинокі, слабке, середнє, сильне)

Вид розподілу пошкоджених дерев: поодинокий  
(поодинокі, груповий, куртинний)

Обсяг ушкодженої деревини на 1 га (окомірно) 50 кубм., у тому числі сухостійної 4,5 кубм.

Ознаки погіршення стану лісових насаджень виявив:

І. Мейстер  
(посада)

С. М.  
(підпис)

Дрешин О.М.  
(ініціали та прізвище)

04 10 2021 року

М. М.  
(посада)

—  
(підпис)

Кібенко О.А.  
(ініціали та прізвище)

05 10 2021 року

Висновок інженера відділу (сектору) охорони і захисту лісу державного лісгосподарського (лісомисливського) підприємства або представника державного спеціалізованого лісозахисного підприємства щодо необхідності здійснення лісозахисних чи інших заходів з поліпшення санітарного стану лісів за результатами огляду санітарного стану лісової ділянки

Інженер ОЗЛ  
(посада)

—  
(підпис)

В. Г. Карась  
(ініціали та прізвище)

8 10 2021 року

## ПОВІДОМЛЕННЯ

про появу ознак погіршення санітарного стану лісових насаджень  
Житомирське обласне управління лісового та мисливського господарства  
ДП «Попільнянське лісове господарство»

Лісництво Ходорківське урочище —  
квартал № 12 виділ № 5 ділянка № — Площа 16,0 гектарів

### Таксаційна характеристика насадження

Склад 8Рз1Бп1Сз, вік 25 років, бонітет 2, середній діаметр 30 сантиметрів, середня висота 25 метрів, повнота 0,70, тип лісу С2ГСД, рельєф рівнинний, експозиція —, ґрунти дерновопідзолисті, підріст —, підлесок ліщина

### Лісопатологічна характеристика насадження

Вид пошкодження насадження (лісова пожежа, буревій, сніголам, обледеніння, відмирання та всихання дерев, захаращеність, об'їдання шкідниками хвої/листя, наявність гусені, масовий літ метеликів, опадання хвої/листя, відлучення порожнистих стовбурів та інші ознаки, не характерні для нормального стану) —

стовбурні та кореневі гнилі

Ступінь пошкодження, ураження:

середнє

(поодинокі, слабке, середнє, сильне)

Вид розподілу пошкоджених дерев:

поодинокі

(поодинокі, групові, куриний)

Обсяг ушкодженої деревини на 1 га (окомірно) 40 кубм., у тому числі сухосійної 30 кубм.

Ознаки погіршення стану лісових насаджень виявив:

О. М. Мисир  
(посада)

(підпис)

Дренчик О.М.  
(ініціали та прізвище)

04 10 2021 року

М. М. Мисир  
(посада)

(підпис)

Кібенко О.А.  
(ініціали та прізвище)

05 10 2021 року

Висновок інженера відділу (сектору) охорони і захисту лісу державного лісогосподарського (лісомисливського) підприємства або представника державного спеціалізованого лісозахисного підприємства щодо необхідності здійснення лісозахисних чи інших заходів з поліпшення санітарного стану лісів за результатами огляду санітарного стану лісової

Інженер ОЗЛ

(посада)

В. Г. Карась

(ініціали та прізвище)

8 10 2021 року



## ПСВІДОМЛЕННЯ

про появу ознак погіршення санітарного стану лісових насаджень  
Житомирське обласне управління лісового та мисливського господарства  
ДП «Попільнянське лісове господарство»

Лісництво Ходорківське урочище —  
квартал № 21 виділ № 14 ділянка № — Площа 1,6 гектарів

### Таксаційна характеристика насадження

Склад С3 ІД3+Ял+Бп, вік 76 років, бонітет 1а, середній діаметр 40 сантиметрів, середня висота 29 метрів, повнота 0,70, тип лісу СГДС, 3-й, рівнинний, експозиція —, ґрунти дерновопідзолисті, підріст —, підслсок —

### Лісопатологічна характеристика насадження

Вид пошкодження насадження (лісова пожежа, буревій, сніголам, обледеніння, обмороження та всихання дерев, захаращеність, об'їдання шкідниками хвої/листя, наявність гусені, масовий літ метеликів, опадання хвої/листя, відлучення порожнистих стовбурів та інші ознаки, не характерні для нормального стану дерев) вершинний короїд

Ступінь пошкодження (зразення): середнє  
(слабке, середнє, сильне)

Вид розподілу пошкоджених дерев: поодинокий  
(поодинокий, груповий, куртинний)

Обсяг ушкодженої деревини на 1 га (окремлено) 45 куб.м., у тому числі сухостійної 40 куб.м.

Ознаки погіршення стану лісових насаджень виявив:

Майстер лісу  
(посада)

[Підпис]  
(підпис)

Френчук О.М.  
(ініціали та прізвище)

05 10 2021 року

пом. лісничого  
(лісничий (помічник лісничого))

[Підпис]  
(підпис)

Кібенко О.А.  
(ініціали та прізвище)

06 10 2021 року

Висновок інженера відділу (сектору) охорони і захисту лісу державного лісгосподарського (лісомисливського) підприємства або представника державного спеціалізованого лісозахисного підприємства щодо необхідності здійснення лісозахисних чи інших заходів з поліпшення санітарного стану лісів за результатами огляду санітарного стану лісової ділянки

Інженер ОЗЛ  
(посада)

[Підпис]  
(підпис)

В. Г. Карась  
(ініціали та прізвище)

8 10 2021 року

## ПСВІДОМЛЕННЯ

про появу ознак погіршення санітарного стану лісових насаджень  
Житомирське обласне управління лісового та мисливського господарства  
ДП «Попільнянське лісове господарство»

Лісництво Ходорківське урочище —  
квартал № 27 виділ № 10 ділянка № 1 Площа 8,5 гектарів

### Таксаційна характеристика насадження

Склад 5D<sub>3</sub>4C<sub>2</sub>1B<sub>1</sub> + Oc, вік 90 років, бонітет 1, середній діаметр 32 сантиметрів, середня висота 27 метрів, повнота 0,70, тип лісу C<sub>2</sub>TC<sub>2</sub>D, рельєф рівнинний, експозиція —, ґрунти дерновопідзолисті, підріст —, підсок ліщина

### Лісопатологічна характеристика насадження

Вид пошкодження насадження (лісова пожежа, буревій, сніголам, обледеніння, відмирання та всихання дерев, захаращеність, об'їдання шкідниками хвої/листь/назаність гусені, масовий літ метеликів, опадання хвої/листя, відлущення кори стовбурах та інші ознаки, не характерні для нормального стану лісу):

стовбурні та карекві гнилі

Ступінь пошкодження ураження: середнє  
(поодинокі, слабке, середнє, сильне)

Вид розподілу пошкоджених дерев: поодинокі  
(поодинокі, груповий, курчавий)

Обсяг ушкодженої деревини на 1 га (окремлено) 93 кубм., у тому числі сухостійної 80 кубм.

Ознаки погіршення стану лісових насаджень виявив:

Є. Імстер лісн.  
(посада)

05 10 2021 року

ком. лісничого  
(лісничий (помічник лісничого))

06 10 2021 року

Дрентик О.М.  
(ініціали та прізвище)

Кібенко О.А.  
(ініціали та прізвище)

Висновок інженера відділу (сектору) охорони і захисту лісу державного лісогосподарського (лісомисливського) підприємства або представника державного спеціалізованого лісозахисного підприємства щодо необхідності здійснення лісозахисних чи інших заходів з поліпшення санітарного стану лісів за результатами огляду санітарного стану лісової ділянки

Інженер ОЗЛ  
(посада)

8 10 2021 року

В. Г. Карась  
(ініціали та прізвище)

## ПОВІДОМЛЕННЯ

про появу ознак погіршення санітарного стану лісових насаджень  
Житомирське обласне управління лісового та мисливського господарства  
ДП «Попільнянське лісове господарство»

Лісництво Ходорківське урочище —  
квартал № 42 виділ № 16 ділянка № — Площа 1,6 гектарів

### Таксаційна характеристика насадження

Склад 10С3 + Бп + В12, вік 75 років, бонітет 1А, середній діаметр 36  
сантиметрів, середня висота 29 метрів, повнота 0,65, тип лісу С3 ГДС  
рівнинний, експозиція —, ґрунти дерновопідзолисті, підріст —  
підлісок лищина, крушина

### Лісопатологічна характеристика насадження

Вид пошкодження насадження (лісова пожежа, буревій, сніголам, обледеніння, відмирання та висихання дерев, захаращеність, об'їдання шкідниками хвої, наявність гусені, масовий літ метеликів, опадання хвої/листя, відлущення кори, стовбурах та інші ознаки, не характерні для нормального стану):

Вершинний кофіг  
Ступінь пошкодження ураження: середнє  
(поодинокі, слабке, середнє, сильне)

Вид розподілу пошкоджених дерев: поодинокий  
(поодинокий, груповий, куртинний)

Обсяг ушкодженої деревини на 1 га. (окомірно) 55 кубм., у тому числі сухостійної 45 кубм.

Ознаки погіршення стану лісових насаджень виявив:

М. Шайтермай  
(посада)

04 10 2021 року

М. Мисикова  
лісничий (помічник лісничого)

05 10 2021 року

(підпис)

(підпис)

Бондаренко А. В.  
(ініціали та прізвище)

Кібенко О. А.  
(ініціали та прізвище)

Висновок інженера відділу (сектору) охорони і захисту лісу державного лісгосподарського (лісомисливського) підприємства або представника державного спеціалізованого лісозахисного підприємства щодо необхідності здійснення лісозахисних чи інших заходів з поліпшення санітарного стану лісів за результатами огляду санітарного стану лісової ділянки

Інженер ОЗЛ  
(посада)

8 10 2021 року

(підпис)

В. Г. Карась  
(ініціали та прізвище)



## ПОВІДОМЛЕННЯ

про появу ознак погіршення санітарного стану лісових насаджень  
Житомирське обласне управління лісового та мисливського господарства

ДП «Попільнянське лісове господарство»

Лісництво Ходорківське урочище \_\_\_\_\_  
квартал № 57 виділ № 2 ділянка № - Площа 1,1 гектарів

Таксаційна характеристика насадження

Склад 8D32C3+Яле+Бл+Лм, вік 86 років, бонітет 1, середній діаметр 30  
сантиметрів, середня висота 27 метрів, повнота 0,60, тип лісу ЛГД, рельєф  
рівнинний, експозиція -, ґрунти дерновопідзолисті, підріст -  
підлісок сичака

Лісопатологічна характеристика насадження

Вид пошкодження насадження (лісова пожежа, буревій, сніголам, обледеніння,  
відмирання та всихання дерев, захаращеність, об'їдання шкідниками хвої/листьової частини,  
наявність гусені, масовий літ метеликів, опадання хвої/листя, відлущення кори  
стволу та інші ознаки, не характерні для нормального стану) дерева

стволу та кореневі гнилі  
Ступінь пошкодження, ураження: середнь  
(поодинокі, слабке, середнє, сильне)

Вид розподілу пошкоджених дерев: поодинокий  
(поодинокі, груповий, куртинний)

Обсяг ушкодженої деревини на 1 га. (окімірно) 50 кубм., у тому числі  
сухостійної 45 кубм.

Ознаки погіршення стану лісових насаджень виявив:

С. Майстер лісу  
(посада)

06 10 2021 року

пом. лісного  
(лісничий (помічник лісничого))

07 10 2021 року

[підпис]  
(підпис)

Бондаренко М.В.  
(ініціали та прізвище)

[підпис]  
(підпис)

Кібенко О.А.  
(ініціали та прізвище)

Висновок інженера відділу (сектору) охорони і захисту лісу державного  
лісгосподарського (лісомисливського) підприємства або представника державного  
спеціалізованого лісозахисного підприємства щодо необхідності здійснення  
лісозахисних чи інших заходів з поліпшення санітарного стану лісів за результатами  
огляду санітарного стану лісової ділянки

Інженер ОЗЛ  
(посада)

8 10 2021 року

[підпис]  
(підпис)

В. Г. Карась  
(ініціали та прізвище)



## ПОВІДОМЛЕННЯ

про появу ознак погіршення санітарного стану лісових насаджень  
Житомирське обласне управління лісового та мисливського господарства  
ДП «Попільнянське лісове господарство»

Лісництво Ходорківське урочище \_\_\_\_\_  
квартал № 57 виділ № 4 ділянка № \_\_\_\_\_ Площа 30 гектарів

### Таксаційна характеристика насадження

Склад БДзЗСз1Анг+Яле, вік 86 років, бонітет 1, середній діаметр 30 сантиметрів, середня висота 28 метрів, повнота 0,60, тип лісу СГД, рельєф рівнинний, експозиція —, ґрунти дерновопідзолисті, підріст —, підлісок лищак

### Лісопатологічна характеристика насадження

Вид пошкодження насадження (лісова пожежа, буревій, сніголам, обледеніння, відмирання та всихання дерев, захворюєність, об'їдання шкідниками хвої/листя, наявність гусені, масовий літ метеликів, опадання хвої/листя, відлущення кори стовбурах та інші ознаки, не характерні для нормального стану дерев):  
стовбурні та кореневі гнилі

Ступінь пошкодження, ураження: середнє  
(поодиноке, слабе, середнє, сильне)

Вид розподілу пошкоджених дерев: поодинокий  
(поодинокий, груповий, куртинний)

Обсяг ушкодженої деревини на 1 га. (окомірно) 45 кубм., у тому числі сухостійної 40 кубм.

Ознаки погіршення стану лісових насаджень виявив:

Г. Майстер лісу  
(посада)

[підпис]  
(підпис)

Бондаренко Л.В.  
(ініціали та прізвище)

06 10 2021 року

пом. лісничого  
(лісничий (помічник лісничого))

[підпис]  
(підпис)

Кібенко О.А.  
(ініціали та прізвище)

2021 року

Висновок інженера відділу (сектору) охорони і захисту лісу державного лісогосподарського (лісомисливського) підприємства або представника державного спеціалізованого лісозахисного підприємства щодо необхідності здійснення лісозахисних чи інших заходів з поліпшення санітарного стану лісів за результатами огляду санітарного стану лісової ділянки

Інженер ОЗЛ  
(посада)

[підпис]  
(підпис)

В. Г. Карась  
(ініціали та прізвище)

8 10 2021 року

## ПОВІДОМЛЕННЯ

про появу ознак погіршення санітарного стану лісових насаджень  
Житомирське обласне управління лісового та мисливського господарства  
ДП «Попільнянське лісове господарство»

Лісництво Ходорківське урочище —  
квартал № 62 виділ № 6 ділянка № — Площа 50 гектарів

### Таксаційна характеристика насадження

Склад 9D31C3 + Oc, вік 86 років, бонітет 1, середній діаметр 30  
сантиметрів, середня висота 27 метрів, повнота 0,70, тип лісу C2ГD,  
рівнинний, експозиція —, ґрунти дерновопідзолисті, підріст —  
підлісок крушина

### Лісопатологічна характеристика насадження

Вид пошкодження насадження (лісова пожежа, буревій, сніголам, обледеніння,  
відмирання та всихання дерев, захворюєність, об'їдання шкідниками хвої/листьової частини,  
наявність гусені, масовий літ метеликів, опадання хвої/листя, відлучення кори  
стовбурах та інші ознаки, не характерні для нормального стану) —

стовбурні та кореневі гнилі

Ступінь пошкодження, ураження:

середнє

(поодинокі, слабке, середнє, сильне)

Вид розподілу пошкоджених дерев:

поодинокі

(поодинокі, групові, куртинні)

Обсяг ушкодженої деревини на 1 га. (окомірно) 69 куб.м., у тому числі  
сухостійної 60 куб.м.

Ознаки погіршення стану лісових насаджень виявив:

М. Майстер М.В.  
(посада)

[підпис]  
(підпис)

Бондаренко А.В.  
(ініціали та прізвище)

04 10 2021 року

М.М. Митченко  
(лісничий (помічник лісничого))

[підпис]  
(підпис)

Кібенко О.А.  
(ініціали та прізвище)

\_\_\_\_\_ 2021 року

Висновок інженера відділу (сектору) охорони і захисту лісу державного  
лісогосподарського (лісомисливського) підприємства або представника державного  
спеціалізованого лісозахисного підприємства щодо необхідності здійснення  
лісозахисних чи інших заходів з поліпшення санітарного стану лісів за результатами  
огляду санітарного стану лісової площі

потребує см

Інженер ОЗЛ

(посада)

8 10 2021 року

[підпис]  
(підпис)

В. Г. Карась

(ініціали та прізвище)

## ПОВІДОМЛЕННЯ

про появу ознак погіршення санітарного стану лісових насаджень  
Житомирське обласне управління лісового та мисливського господарства  
ДП «Попільнянське лісове господарство»

Лісництво Ходорківське урочище —  
квартал № 67 виділ № 16 ділянка № — Площа 38 гектарів

### Таксаційна характеристика насадження

Склад 10Q<sub>3</sub> + Бп, вік 96 років, бонітет 1 середній діаметр 30  
сантиметрів, середня висота 28 метрів, товщина 0,60, тип лісу СГД  
рівнинний, експозиція —, ґрунти дерновопідзолисті, підріст —  
підлісок лищина

### Лісопатологічна характеристика насадження

Вид пошкодження насадження (лісова пожежа, буревій, сніголам, облізання  
відмирання та всихання дерев, зараженість, об'їдання шкідниками хвої та  
наявність гусені, масовий літ метеликів, згадання хвої/листя, відлучення  
стовбурах та інші ознаки, не характерні для нормального стану)

стовбури та кореневі гнилі  
Ступінь пошкодження, ураження: середнє  
(слабке, середнє, сильне)

Вид розподілу пошкоджених дерев: кучерякий  
(порядковий, грядковий, кучерякий)

Обсяг ушкодженої деревини на 1 га (окомірне) 44 куб.м. у  
сухостійності 35 куб.м.

Ознаки погіршення стану лісових насаджень виявив:

С. Майстер Ігор  
(посада)

[підпис]  
(підпис)

Бондаренко Д.В.  
(ініціали та прізвище)

06 10 2021 року

М. М. М. М.  
(посада, ініціали лісничого)

[підпис]  
(підпис)

Кібенко О.А.  
(ініціали та прізвище)

07 10 2021 року

Висновок інженера відділу (сектору) охорони і захисту лісу державного  
лісгосподарського (лісомисливського) підприємства або представника державного  
спеціалізованого лісозахисного підприємства щодо необхідності здійснення  
лісозахисних чи інших заходів з поліпшення санітарного стану лісів за результатами  
огляду санітарного стану лісової ділянки

Інженер ОЗЛ  
(посада)

[підпис]  
(підпис)

Потуречко С.В.  
В. Г. Карась  
(ініціали та прізвище)

8 10 2021 року



# ПОВІДОМЛЕННЯ

про появу ознак погіршення санітарного стану лісових насаджень  
Житомирське обласне управління лісового та мисливського господарства  
ДП «Попільницьке лісове господарство»

Лісництво Ходорківське урочище —  
квартал № 71 виділ № 4 ділянка № — Площа 3,3 гектарів

## Таксаційна характеристика насадження

Склад 100% + 0%, вік 96 років, гонітет 1А середній діаметр 36  
сантиметрів, середня висота 31 метрів, повного 0,55 тис. лісу С2ГДС  
рівнинний, експозиція —, ґрунти дерновопідзоли, підріст —  
підлісок мішаний

## Лісопатологічна характеристика насадження

Вид пошкодження насадження (лісова пожежа, бурелом, сніголам, обмерзання, відмирання та висихання дерев, захаращеність, об'їдання шкідниками: жук-короїд, наявність гусені, масовий літ метеликів, опадання хвої/листя, відлущення кори, тріщини в стовбурах та інші ознаки, не характерні для нормального стану лісу)

Вершинний

короїд

Ступінь пошкодження, ураження:

слабке

(поодинокі, слабке, середнє, сильне)

Вид розподілу пошкоджених дерев:

поодинокий

(поодинокі, групові, куртинні)

Обсяг ушкодженої деревини на 1 га (окомірно) 30 кубм., у тому числі  
сухостійної 25 кубм.

Ознаки погіршення стану лісових насаджень виявив:

с. майстер лісу

(посада)

(підпис)

Бондаренко А.В.

(ініціали та прізвище)

04 10 2021 року

ком. лісного

(посада) (помічник лісного)

(підпис)

Кібенко О.А.

(ініціали та прізвище)

05 10 2021 року

Висновок інженера відділу (сектору) охорони і захисту лісу державного лісогосподарського (лісомисливського) підприємства або представника державного спеціалізованого лісозахисного підприємства щодо необхідності заходів лісозахисних чи інших заходів з поліпшення санітарного стану лісів за результатами огляду санітарного стану лісової ділянки

Інженер ОЗЛ

(посада)

(підпис)

В. Г. Карась

(ініціали та прізвище)

8 10 2021 року

## ПОВІДОМЛЕННЯ

про появу ознак погіршення санітарного стану лісових насаджень  
Житомирське обласне управління лісового та мисливського господарства  
ДП «Попільнянське лісове господарство»

Лісництво Ходорківське урочище —  
квартал № 78 виділ № 15 ділянка № — Площа 2,3 гектарів  
таксаційна характеристика насадження

Склад 50%30%10%10%, вік 111 років, сонітет 2 середній діаметр 30  
сантиметрів, середня висота 28 метрів, повнота 0,50, тип лісу C2TD  
рівнинний, експозиція —, ґрунти дерновий, зземлі, підріст —  
підлісок лищина

Лісопатологічна характеристика насадження

Вид пошкодження насадження (лісова пожежа, буреліт, сніголам, ураження  
зіммирання та всихання дерев, зараженість об'їдання шкідниками тощо)  
наявність гусені, масовий літ метеликів, згалавлення хвої/листя, вдрощення  
стовбурів та інші ознаки, не характерні для нормального стану

стовбурні та кореневі гнилі  
Ступінь пошкодження ураження: середнє  
(слабке, середнє, сильне)

Вид розподілу пошкоджених дерев: роздільний  
(масовий, роздільний, куриний)

Обсяг ушкодженої деревини на 1 га (окопійно) 30 кубм., у  
сухостійній 25 кубм.

Ознаки погіршення стану лісових насаджень виявив:

І. Майстер під  
(посада)

[підпис]  
(підпис)

Богдариш О.В.  
(посада)

06.10 2021 року

І. Майстер під  
(посада)

[підпис]  
(підпис)

Кібенко О.А.  
(посада)

07.10 2021 року

Висновок інженера відділу (сектору) охорони і захисту лісу державного  
лісгосподарського (лісомисливського) підприємства або представника державного  
спеціалізованого лісозахисного підприємства щодо необхідності здійснення  
лісозахисних чи інших заходів з поліпшення санітарного стану лісів за результатами  
огляду санітарного стану лісової ділянки

Інженер ОЗЛ  
(посада)

І. Майстер під  
(підпис)

В. Г. Карась  
(посада)

08.10 2021 року

## ПОВІДОМЛЕННЯ

про появу ознак погіршення санітарного стану лісових насаджень.  
Житомирське обласне управління лісового та мисливського господарства  
ДП «Попільнянське лісове господарство»

Лісництво Ходорківське урочище -  
квартал № 79 виділ № 1 ділянка № - Площа 10 гектарів

### Таблиця 1. Таксаційна характеристика насаджень

Склад 10Q3 + Бп, вік 111 років, бонітет 1, середній діаметр 43 сантиметрів, середня висота 30 метрів, повнота 0,65, тип лісу С3ТСД, рівнинний, експозиція -, ґрунти дерновідзоми, підріст -, підлісок місцевий.

### Лісопатологічна характеристика насадження

Вид пошкодження насадження (лісова пожежа, буревій, сніголам, об'їдання та висихання дерев, зараженість, об'їдання шкідниками, наявність гусені, масовий літ метеликів, згадання хвої/листя, відручення стовбурів та інші ознаки, не характерні для нормального стану

словбурні та корективні зкеєні

Ступінь пошкодження, ураження: середнє  
(слабке, середнє, сильне)

Бид розподілу пошкоджених дерев: поодинокі  
(поодинокі, групові, куртинні)

Обсяг ушкодженої деревини на 1 га (окомерно) 45 кубм., у тому числі сухостійної 35 кубм.

Ознаки погіршення стану лісових насаджень виявив:

б. майстерін  
(погада)

~~у лісових насадженнях~~  
~~(рис)~~

Бондаренко Л.В.  
(ініціали та прізвище)

06 10 2021 року

пом. лісничого  
(лісничий (помічник лісничого))

(підпис)

Кіберко О.А.  
(Ініціали та прізвище)

07 10 2021 року

Висновок інженера відділу (сектору) охорони і захисту лісу державного лісгосподарського (лісомисливського) підприємства або представника державного спеціалізованого лісозахисного підприємства щодо необхідності застосування лісозахисних чи інших заходів з поліпшення санітарного стану лісів за результатами огляду санітарного стану лісової ділянки.

попытки с/р

Инженер ОЗЛ  
(посада)

6 UPD

(M, INC)

В. Г. Карась  
(підради і прізвище)

8 10 (посада) 2021 року



## ПОВІДОМЛЕННЯ

про появу ознак погіршення санітарного стану лісових насаджень  
Житомирське обласне управління лісового та мисливського господарства  
ДП «Попільнянське лісове господарство»

Лісництво Ходорківське урочище —  
квартал № 81 виділ № 1 ділянка № — Площа 4,8 гектарів

### Таксаційна характеристика насадження

Склад 8С<sub>2</sub>2Я<sub>1</sub>е + Бп, вік 82 років, бонітет 1а, середній діаметр 32  
сантиметрів, середня висота 29 метрів, повнота 0,60, тип лісу С<sub>2</sub>ГДС  
рівнинний, експозиція —, ґрунти дерновопідзолисті, підріст —  
підлесок крушина

### Лісопатологічна характеристика насадження

Вид пошкодження насадження (лісова пожежа, буревій, сніголам, обледеніння, обмороження та висихання дерев, захаращеність, об'їдання шкідниками хвої/ли-  
стяжності гусені, масовий літ метеликів, опадання хвої/листя, відлущення кори  
ство́бурах та інші ознаки, не характерні для нормального стану де-  
ре

вершинний короїд

Ступінь пошкодження, ураження: середнє  
(слабке, середнє, сильне)

Вид розподілу пошкоджених дерев: поодинокі  
(поодинокі, групові, куртинні)

Обсяг ушкодженої деревини на 1 га. (оцімірно) 43 кубм., у тому  
числі 35 кубм.

Ознаки погіршення стану лісових насаджень виявив:

І. Майстер лісу (підпис)

Драган О. М. (ініціали та прізвище)

06 10 2021 року

І. М. Микого (ініціали та прізвище)

(підпис)

Кібенко О. А. (ініціали та прізвище)

07 10 2021 року

Висновок інженера відділу (сектору) охорони і захисту лісу державного  
лісогосподарського (лісомисливського) підприємства або представника державного  
спеціалізованого лісозахисного підприємства щодо необхідності здійснення  
лісозахисних чи інших заходів з поліпшення санітарного стану лісів за результатами  
огляду санітарного стану лісової

потребує свр

Інженер ОЗЛ (посада)

В. Г. Карась (ініціали та прізвище)

08 10 2021 року

## ПОВІДОМЛЕННЯ

про появу ознак погіршення санітарного стану лісових насаджень  
Житомирське обласне управління лісового та мисливського господарства  
ДП «Попільнянське лісове господарство»

Лісництво Ходорківське урочище —  
квартал № 94 виділ № 16 ділянка № — Площа 5,0 гектарів

### Таксаційна характеристика насадження

Склад 10Сз + Qз + Ял, вік 101 років, бонітет 1А, середній діаметр 36  
сантиметрів, середня висота 31 метрів, товщина 0,55, тип лісу В, ДС  
рівнинний, експозиція —, ґрунти дерновопідзолисті, підріст —  
підлісок ліщина

### Лісопатологічна характеристика насадження

Вид пошкодження насадження (лісова пожежа, буревій, сніголам, обмерзання,  
відмирання та всихання дерев, зараженість, об'їдання шкідниками хвої,  
навантаження гілками, масовий літ метеликів, опадання хвої/листя, відлучення,  
пороки в стовбурах та інші ознаки, не характерні для нормального стану)

Вершинний кофоїд  
Ступінь пошкодження ураження: середнє  
(поодинокі, слабке, середнє, сильне)

Вид розподілу пошкоджених дерев: поодинокий  
(поодинокі, групові, куртинні)

Обсяг ушкодженої деревини на 1 га (окомірно) 40 кубм., у тому  
числі сухостійної 30 кубм.

Ознаки погіршення стану лісових насаджень виявив:

О. Майстер лісу  
(посада)

[Підпис]  
(підпис)

Бондаренко В.  
(ініціали та прізвище)

07 10 2021 року

ком. лісничого  
(посада (помічник лісничого))

[Підпис]  
(підпис)

Кібенко О.А.  
(ініціали та прізвище)

08 10 2021 року

Висновок інженера відділу (сектору) охорони і захисту лісу державного  
лісгосподарського (лісомисливського) підприємства або представника державного  
спеціалізованого лісозахисного підприємства щодо необхідності здійснення  
лісозахисних чи інших заходів з поліпшення санітарного стану лісів за результатами  
огляду санітарного стану лісової

Інженер ОЗЛ  
(посада)

Компродує СРБ  
(підпис)

В. Г. Карась  
(ініціали та прізвище)

1 10 2021 року

## ПОВІДОМЛЕННЯ

про появу ознак погіршення санітарного стану лісових насаджень  
Житомирське обласне управління лісового та мисливського господарства  
ДП «Попільнянське лісове господарство»

Лісництво Ходорківське урочище —  
квартал № 100 виділ № 10 ділянка № — Площа 6,0 гектарів

### Таксаційна характеристика насадження

Склад 100% + Бп + О + Вп, вік 73 років, бонітет 1А, середній діаметр 36  
сантиметрів, середня висота 29 метрів товстої 0,65, тип лісу В2ДС  
рівнинний, експозиція —, ґрунти дерновогідромелі, підріст —  
підлісок Кривий

### Лісопатологічна характеристика насадження

Вид пошкодження насадження (лісова пожежа, буревій, сніголам, обледеніння  
зідмирання та всихання дерев, захаращеність, об'їдання шкідниками хвої  
наявність гусені, масовий літ метеликів, опадання хвої/листя, відлучення  
стовбурах та інші ознаки, не характерні для нормального стану)

Вершинний короїд  
Ступінь пошкодження, ураження: слабка  
(слабко, слабке, середнє, сильне)

Вид розподілу пошкоджених дерев: поодинокі  
(поодинокі, групові, куртинні)

Обсяг ушкодженої деревини на 1 га (окомірно) 38 кубм., у  
сухостійної 30 кубм.

Ознаки погіршення стану лісових насаджень виявив:

ст. майстер лісу

(посада)

07 10 2021 року

зам. лісничого

(посада)

08 10 2021 року

(підпис)

(підпис)

Бондаренко А.В.

(ініціали та прізвище)

Кібенко О.А.

(ініціали та прізвище)

Висновок інженера відділу (сектору) охорони і захисту лісу державного  
лісгосподарського (лісомисливського) підприємства або представника державного  
спеціалізованого лісозахисного підприємства щодо необхідності здійснення  
лісозахисних чи інших заходів з поліпшення санітарного стану лісів за результатами  
огляду санітарного стану лісової

інженер ОЗЛ

(посада)

1 10 2021 року

потребують

(підпис)

В. Г. Карась

(ініціали та прізвище)



(найменування власника лісів, постійного лісокористувача)

Урочище Будилівський ліс

Ділянка № \_\_\_\_\_

Площа 1.0 гектарів

Всього пронумеровано дерев:

Нумерацію і перелік провели:

1.10.21 ст. м.р  
посада м.р. п.и  
посада м.р. п.и  
посада м.р. п.и

Черкас В.Т.  
Грибач Ю.О.  
Мрешук С.В.



**НУМЕРАЦІЙНА ВІДОМІСТЬ ДЕРЕВ,  
призначених для вибіркової санітарної рубки  
ДП "Попільнянське лісове господарство"**

(найменування власника лісів, постійного лісокористувача)

Лісництво **Корнинське**

Урочище **Бірюшівський ліс**

Квартал № **4** Виділ **2** Ділянка № **6.0** гектарів

Порядковий номер дерева	Порода	Ступінь товщини стовбурів, сантиметрів			Категорія стану дерева, підстава відбору для	Порядковий номер дерева	Порода	Ступінь товщини стовбурів, сантиметрів			Категорія стану дерева, підстава відбору для
		ділові	напівділові	дров'яні				ділові	напівділові	дров'яні	
1	С	32			Бел	48	С	36			Бел
2	С			32	Бел	49	С			28	Бел
3	С	32			Бел	50	С			48	Бел
4	С	32			Бел	51	С			24	Бел
5	С		28		Бел	52	С			24	Бел
6	С	28			Бел	53	С	36			Бел
7	С		32		Бел	54	С	32			Бел
8	С			24	Бел	55	С	28			Бел
9	С	40			Бел	56	С			32	Бел
10	С	36			Бел	57	С			24	Бел
11	С	40			Бел	58	С	28			Бел
12	С		28		Бел	59	С			32	Бел
13	С		36		Бел	60	С		32		Бел
14	С	32			Бел	61	С	40			Бел
15	С	48			Бел	62	С			32	Бел
16	С	32			Бел	63	С	32			Бел
17	С		28	20	Бел	64	С		28		Бел
18	С			14	Бел	65	С		32		Бел
19	С	40			Бел	66	С		28		Бел
20	С	28			Бел	67	С		24		Бел
21	С			28	Бел	68	С	32			Бел
22	С	40			Бел	69	С		28		Бел
23	С		28		Бел	70	С	44			Бел
24	С			36	Бел	71	С	36			Бел
25	С	36			Бел	72	С		32		Бел
26	С	18			Бел	73	С	32			Бел
27	С		28		Бел	74	С		28		Бел
28	С		32		Бел	75	С			24	Бел
29	С		24		Бел	76	С	44			Бел
30	С	28			Бел	77	С	48			Бел
31	С	44			Бел	78	С	28			Бел
32	С		32		Бел	79	С	28			Бел
33	С		32		Бел	80	С			32	Бел
34	С	36			Бел	81	С			32	Бел
35	С		40		Бел	82	С	36			Бел
36	С	18			Бел	83	С	32			Бел
37	С		28		Бел	84	С		28		Бел
38	С		28		Бел	85	С	36			Бел
39	С	32			Бел	86	С			24	Бел
40	С		36		Бел	87	С	36			Бел
41	С		32		Бел	88	С			32	Бел
42	С		32		Бел	89	С		22		Бел
43	С	44			Бел	90	С			32	Бел
44	С	32			Бел	91	С		32		Бел
45	С	36			Бел	92	С	36			Бел
46	С	36			Бел	93	С			36	Бел
47	С	36		36	Бел	94	С			40	Бел

Всього прокумеровано дерев: **96** (кількість словами)

Нумерацію і перевірку провели:  
1.02.21 **Семіхін**  
посада **Семіхін**  
посада **Семіхін**  
посада **Семіхін**

**Григорук С.В.**  
посада **Григорук С.В.**  
посада **Григорук С.В.**

**Черненко В.І.**  
посада **Черненко В.І.**  
посада **Черненко В.І.**



ДП "Попільнянське лісове господарство"

Урочище

Виділ 2

Ділянка №

Площа 6,0 гектарів

Всього пронумеровано дерев:

(кількість словами)

Нумерацію і перелік провели:

умерацію і передік провели:

1.10.21	сей. м. р.
	посада
	м. р. місц.
	посада
	м. р. місц.
	посада

підпис

В. ДРИС

Черный в 1

Гр. 10-0  
Артемчук В



# НУМЕРАЦІЙНА ВІДОМІСТЬ ДЕРЕВ, призначених для вибіркової санітарної рубки

Житомирське ОУЛМГ

(Автономна Республіка Крим, область)

ДП «Попільнянське лісове господарство»

(найменування власника лісів, постійного лісокористувача)

Лісництво Коршинське урочище Коршинське дача квартал № 21  
виділ № 4 ділянка № \_\_\_\_\_ площа 6.8 гектарів

Порядковий номер дерева	Порода	Ступінь товщини ствобурів, сантиметрів			Категорія стану дерева, підстава вибору для рубки	Порядковий номер дерева	Порода	Ступінь товщини ствобурів, сантиметрів			Категорія стану дерева, підстава вибору для рубки
		ділові	напівділові	дров'яні				ділові	напівділові	дров'яні	
1				40	IV вихомот	36			40		IV кор. тр. чина
2				32	IV зліом	37			28		IV кор. тр. чина
3			24		IV суходерини	38			28		IV суходерини
4				28	IV рак	39				28	VI суходерини
5				32	VI суходерини	40			28		IV суходерини
6			28		IV вихомот	41				24	VI рак
7			40		IV вихомот	42				28	IV тріди
8				32	VI суходерини	43				28	VI суходерини
9				24	VI суходерини	44				32	VI суходерини
10			40	4	IV тріди	45			44		IV тріди
11				24	IV тріди	46				28	VI суходерини
12			28		IV тріди	47				36	VI суходерини
13				28	VI суходерини	48				32	VI суходерини
14		28			IV вихомот	49			28		IV рак
15			40		IV тріди	50				36	VI суходерини
16				40	IV рак	51				28	VI суходерини
17			28		IV рак	52			40		IV рак
18				24	VI суходерини	53				32	VI суходерини
19				32	VI суходерини	54				28	VI суходерини
20			40		IV вихомот	55			24		IV рак
21				40	VI суходерини	56				28	VI суходерини
22				40	VI суходерини	57			32		IV суходерини
23			28		IV вихомот	58				32	VI суходерини
24				32	VI суходерини	59				32	VI суходерини
25		36			IV рак	60				32	VI суходерини
26				28	VI суходерини	61			28		IV тріди
27				28	IV рак	62				24	VI суходерини
28				28	VI суходерини	63				24	VI суходерини
29				28	VI суходерини	64			28		IV вихомот
30				36	IV кор. тр. чина	65				24	VI суходерини
31		36			IV рак	66				32	IV тріди
32				28	VI суходерини	67			36		IV суходерини
33				40	IV тріди	68			24		IV тріди
34			32		IV суходерини	69				24	VI суходерини
35		28			IV рак	70			32		IV тріди

Нумерацію і перелік провели:

ІНН ЛІЛ  
(посада)ІНН ЛІЛ  
(посада)ІНН ЛІЛ  
(посада)

(підпис)

(підпис)

(підпис)

Шолох В.В.  
(ініціали та прізвище)Ромоданук Д.В.  
(ініціали та прізвище)Шолох В.В.  
(ініціали та прізвище)



Порядковий номер дерева	Порода	Ступінь товщини стовбурів, сантиметрів			Категорія стану дерева, підстава відбору для рубки	Порядковий номер дерева	Порода	Ступінь товщини стовбурів, сантиметрів			Категорія стану дерева, підстава відбору для рубки
		ділові	напівділові	дров'яні				ділові	напівділові	дров'яні	
71	В		24		IV дубовий	116	В			24	IV дубовий
72	В		24		IV буківий	117	В			32	IV буківий
73	В		32		IV дуб	118	В	28			IV дуб
74	В	44		28	IV буківий	119	В			32	IV буківий
75	В				IV дуб	120	В			24	IV дубовий
76	В			24	IV буківий	121	В			32	IV буківий
77	В			28	IV буківий	122	В			44	IV буківий
78	В		36		IV буківий	123	В			36	IV буківий
79	В		32		IV буківий	124	В	44			IV буківий
80	В			24	IV буківий	125	В			32	IV буківий
81	В			36	IV буківий	126	В			28	IV буківий
82	В			28	IV буківий	127	В	32			IV буківий
83	В			24	IV буківий	128	В			32	IV буківий
84	В		36		IV буківий	129	В			28	IV буківий
85	В		36		IV буківий	130	В			32	IV буківий
86	В			40	IV буківий	131	В			28	IV буківий
87	В			36	IV буківий	132	В			28	IV буківий
88	В		32		IV буківий	133	В			28	IV буківий
89	В	44			IV буківий	134	В			40	IV буківий
90	В	44			IV буківий	135	В			44	IV буківий
91	В		36		IV буківий	136	В			40	IV буківий
92	В		32		IV буківий	137	В			28	IV буківий
93	В			36	IV буківий	138	В			36	IV буківий
94	В			36	IV буківий	139	В			40	IV буківий
95	В		28		IV буківий	140	В			36	IV буківий
96	В			24	IV буківий	141	В			32	IV буківий
97	В			24	IV буківий	142	В			28	IV буківий
98	В		36		IV буківий	143	В			40	IV буківий
99	В	32			IV буківий	144	В			32	IV буківий
100	В			24	IV буківий	145	В			28	IV буківий
101	В	44			IV буківий	146	В			28	IV буківий
102	В		40		IV буківий	147	В			28	IV буківий
103	В			24	IV буківий	148	В			28	IV буківий
104	В			24	IV буківий	149	В			24	IV буківий
105	В			24	IV буківий	150	В			32	IV буківий
106	В			40	IV буківий	151	В			32	IV буківий
107	В			24	IV буківий	152	В			40	IV буківий
108	В	36		28	IV буківий	153	В	32		24	IV буківий
109	В			28	IV буківий	154	В			24	IV буківий
110	В			36	IV буківий	155	В	40		32	IV буківий
111	В			28	IV буківий	156	В			32	IV буківий
112	В			32	IV буківий	157	В			44	IV буківий
113	В			24	IV буківий	158	В			28	IV буківий
114	В			40	IV буківий	159	В			32	IV буківий
115	В			24	IV буківий	160	В			48	IV буківий

Нумерацію і перевірку провели:

Іван А.С.  
(посада)  
Іван А.С.  
(посада)  
Іван А.С.  
(посада)

Волод М.Р.  
(посада)  
Волод М.Р.  
(посада)  
Волод М.Р.  
(посада)

Волод М.Р.  
(посада)  
Волод М.Р.  
(посада)  
Волод М.Р.  
(посада)



Порядковий номер дерева	Порода	Ступінь товщини стовбурів, сантиметрів			Категорія стану дерева, підстава відбору для рубки	Порядковий номер дерева	Порода	Ступінь товщини стовбурів, сантиметрів			Категорія стану дерева, підстава відбору для рубки
		ділові	напівділові	дров'яні				ділові	напівділові	дров'яні	
161	<del>Біла сосна</del>			28	IV вухосія	206					
162	<del>Біла сосна</del>			32	IV вухосія	207					
163	<del>Біла сосна</del>			28	IV вухосія	208					
164	<del>Біла сосна</del>			24	IV вухосія	209					
165	<del>Біла сосна</del>			38	IV вухосія	210					
166	<del>Біла сосна</del>			36	IV вухосія	211					
167	<del>Біла сосна</del>			36	IV вухосія	212					
168	<del>Біла сосна</del>			44	IV вухосія	213					
169	<del>Біла сосна</del>			52	IV вухосія	214					
170	<del>Біла сосна</del>			24	IV вухосія	215					
171	<del>Біла сосна</del>			44	IV вухосія	216					
172	<del>Біла сосна</del>			32	IV вухосія	217					
173	<del>Біла сосна</del>			44	IV вухосія	218					
174	<del>Біла сосна</del>	32			IV вухосія	219					
175	<del>Біла сосна</del>	36			IV вухосія	220					
176	<del>Біла сосна</del>	40			IV вухосія	221					
177	<del>Біла сосна</del>			40	IV вухосія	222					
178	<del>Біла сосна</del>			24	IV вухосія	223					
179	<del>Біла сосна</del>		24		IV вухосія	224					
180	<del>Біла сосна</del>			40	IV вухосія	225					
181	<del>Біла сосна</del>		44		IV вухосія	226					
182	<del>Біла сосна</del>	36			IV вухосія	227					
183	<del>Біла сосна</del>			24	IV вухосія	228					
184	<del>Біла сосна</del>		28		IV вухосія	229					
185	<del>Біла сосна</del>		32		IV вухосія	230					
186	<del>Біла сосна</del>			28	IV вухосія	231					
187	<del>Біла сосна</del>			36	IV вухосія	232					
188	<del>Біла сосна</del>			24	IV вухосія	233					
189	<del>Біла сосна</del>	36			IV вухосія	234					
190	<del>Біла сосна</del>			24	IV вухосія	235					
191	<del>Біла сосна</del>			32	IV вухосія	236					
192	<del>Біла сосна</del>			24	IV вухосія	237					
193	<del>Біла сосна</del>		24		IV вухосія	238					
194	<del>Біла сосна</del>			28	IV вухосія	239					
195	<del>Біла сосна</del>			32	IV вухосія	240					
196	<del>Біла сосна</del>		24		IV вухосія	241					
197	<del>Біла сосна</del>	32			IV вухосія	242					
198	<del>Біла сосна</del>	32			IV вухосія	243					
199	<del>Біла сосна</del>	36			IV вухосія	244					
200	<del>Біла сосна</del>			24	IV вухосія	245					
201	<del>Біла сосна</del>	28			IV вухосія	246					
202	<del>Біла сосна</del>			24	IV вухосія	247					
203	<del>Біла сосна</del>			36	IV вухосія	248					
204	<del>Біла сосна</del>			24	IV вухосія	249					
205	<del>Біла сосна</del>				IV вухосія	250					

Нумерація і перелік проводів:

Біла сосна  
(посада)

Біла сосна  
(посада)

Біла сосна  
(посада)

Власник Б.Б.  
(ініціали та прізвище)

Решетко Р.В.  
(ініціали та прізвище)

Шаретко Р.В.  
(ініціали та прізвище)



**НУМЕРАЦІЙНА ВІДОМІСТЬ ДЕРЕВ,  
призначених для вибіркової санітарної рубки  
ДП "Попільнянське лісове господарство"**

(найменування власника лісів, постійного лісокористувача)

Лісництво Корнинське

Урочище

Касперівська

Квартал № 42

Виділ 1/1

Ділянка №

Площа

8.0 гектарів

Порядковий номер дерева	Порода	Ступінь товщини стовбурів, сантиметрів			Категорія стану дерева, підстава відбору для	Порядковий номер дерева	Порода	Ступінь товщини стовбурів, сантиметрів			Категорія стану дерева, підстава відбору для
		ділові	напівділові	дров'яні				ділові	напівділові	дров'яні	
95	Дуб			24	5 см	142	Дуб			32	5 см
96	Дуб			24	5 см	143	Дуб			32	5 см
97	Дуб	44			5 см	144	Дуб			32	5 см
98	Дуб		24		5 см	145	Дуб			24	5 см
99	Дуб			24	5 см	146	Дуб			24	5 см
100	Дуб			24	5 см	147	Дуб			24	5 см
101	Дуб			24	5 см	148	Дуб			24	5 см
102	Дуб			24	5 см	149	Дуб		24		5 см
103	Дуб			24	5 см	150	Дуб			24	5 см
104	Дуб		24		5 см	151	Дуб			24	5 см
105	Дуб			24	5 см	152	Дуб	28			5 см
106	Дуб			24	5 см	153	Дуб		36		5 см
107	Дуб			28	5 см	154	Дуб			28	5 см
108	Дуб			24	5 см	155	Дуб			28	5 см
109	Дуб			28	5 см	156	Дуб			32	5 см
110	Дуб		36		5 см	157	Дуб			24	5 см
111	Дуб			24	5 см	158	Дуб			28	5 см
112	Дуб			32	5 см	159	Дуб			28	5 см
113	Дуб			32	5 см	160	Дуб			32	5 см
114	Дуб		32		5 см	161	Дуб			24	5 см
115	Дуб			32	5 см	162	Дуб			28	5 см
116	Дуб			24	5 см	163	Дуб			28	5 см
117	Дуб			24	5 см	164	Дуб			32	5 см
118	Дуб			28	5 см	165	Дуб			24	5 см
119	Дуб			24	5 см	166	Дуб			24	5 см
120	Дуб			24	5 см	167	Дуб		28		5 см
121	Дуб			32	5 см	168	Дуб			28	5 см
122	Дуб			24	5 см	169	Дуб			28	5 см
123	Дуб			28	5 см	170	Дуб			32	5 см
124	Дуб			24	5 см	171	Дуб		44		5 см
125	Дуб			24	5 см	172	Дуб			28	5 см
126	Дуб			36	5 см	173	Дуб		24		5 см
127	Дуб		28		5 см	174	Дуб			32	5 см
128	Дуб			24	5 см	175	Дуб			48	5 см
129	Дуб			28	5 см	176	Дуб			28	5 см
130	Дуб			28	5 см	177	Дуб			40	5 см
131	Дуб			24	5 см	178	Дуб			32	5 см
132	Дуб			44	5 см	179	Дуб			28	5 см
133	Дуб			32	5 см	180	Дуб			24	5 см
134	Дуб			36	5 см	181	Дуб	36			4 см
135	Дуб			36	5 см	182	Дуб			24	5 см
136	Дуб		36		5 см	183	Дуб			28	5 см
137	Дуб			24	5 см	184	Дуб			24	5 см
138	Дуб			24	5 см	185	Дуб			28	5 см
139	Дуб		24		5 см	186	Дуб			32	5 см
140	Дуб			24	5 см	187	Дуб			32	5 см
141	Дуб			28	5 см	188	Дуб			28	5 см

Всього пронумеровано дерев:

(кількість словами)

Нумерацію і перелік провели:

5.10.21

посада  
посада  
посада

підпис  
підпис

підпис  
підпис



**НУМЕРАЦІЙНА ВІДОМІСТЬ ДЕРЕВ,  
призначених для вибіркової санітарної рубки  
ДП "Попільнянське лісове господарство"**

(найменування власника лісів, постійного лісокористувача)

Лісництво Корнинське

Урочище Касперівська

Квартал № 42

Виділ 1/1

Ділянка №

Площа

8.0 гектарів

Порядковий номер дерева	Порода	Ступінь товщини стовбурів, сантиметрів			Категорія стану дерева, підстава відбору для	Порядковий номер дерева	Порода	Ступінь товщини стовбурів, сантиметрів			Категорія стану дерева, підстава відбору для
		ділові	напівділові	дров'яні				ділові	напівділові	дров'яні	
95	Дуб			24	5 клас	142	Дуб			32	5 клас
96	Дуб			24	5 клас	143	Дуб			32	5 клас
97	Дуб	44			5 клас	144	Дуб			32	5 клас
98	Дуб		24		5 клас	145	Дуб			24	5 клас
99	Дуб			24	5 клас	146	Дуб			24	5 клас
100	Дуб			24	5 клас	147	Дуб			24	5 клас
101	Дуб			24	5 клас	148	Дуб			24	5 клас
102	Дуб			24	5 клас	149	Дуб		24		5 клас
103	Дуб			24	5 клас	150	Дуб			24	5 клас
104	Дуб		24		5 клас	151	Дуб			24	5 клас
105	Дуб			24	5 клас	152	Дуб	28			5 клас
106	Дуб			24	5 клас	153	Дуб	36			5 клас
107	Дуб			28	5 клас	154	Дуб			28	5 клас
108	Дуб			24	5 клас	155	Дуб			28	5 клас
109	Дуб			28	5 клас	156	Дуб			32	5 клас
110	Дуб		32		5 клас	157	Дуб			24	5 клас
111	Дуб			24	5 клас	158	Дуб			28	5 клас
112	Дуб			32	5 клас	159	Дуб			28	5 клас
113	Дуб			32	5 клас	160	Дуб			32	5 клас
114	Дуб		32		5 клас	161	Дуб			24	5 клас
115	Дуб			32	5 клас	162	Дуб			28	5 клас
116	Дуб			24	5 клас	163	Дуб			28	5 клас
117	Дуб			24	5 клас	164	Дуб			32	5 клас
118	Дуб			28	5 клас	165	Дуб			24	5 клас
119	Дуб			24	5 клас	166	Дуб			24	5 клас
120	Дуб			24	5 клас	167	Дуб		28		5 клас
121	Дуб			32	5 клас	168	Дуб			28	5 клас
122	Дуб			24	5 клас	169	Дуб			28	5 клас
123	Дуб			28	5 клас	170	Дуб			32	5 клас
124	Дуб			24	5 клас	171	Дуб		44		5 клас
125	Дуб			24	5 клас	172	Дуб			28	5 клас
126	Дуб			36	5 клас	173	Дуб		24		5 клас
127	Дуб		28		5 клас	174	Дуб			32	5 клас
128	Дуб			24	5 клас	175	Дуб			48	5 клас
129	Дуб			28	5 клас	176	Дуб			28	5 клас
130	Дуб			28	5 клас	177	Дуб			40	5 клас
131	Дуб			24	5 клас	178	Дуб			32	5 клас
132	Дуб			44	5 клас	179	Дуб			28	5 клас
133	Дуб			32	5 клас	180	Дуб			24	5 клас
134	Дуб			36	5 клас	181	Дуб	36			4 клас
135	Дуб			36	5 клас	182	Дуб			24	5 клас
136	Дуб		36		5 клас	183	Дуб			28	5 клас
137	Дуб			24	5 клас	184	Дуб			24	5 клас
138	Дуб			24	5 клас	185	Дуб			28	5 клас
139	Дуб		24		5 клас	186	Дуб			32	5 клас
140	Дуб			24	5 клас	187	Дуб			32	5 клас
141	Дуб			28	5 клас	188	Дуб			28	5 клас

Всього пронумеровано дерев: 188

(кількість словами)

Нумерацію і перелік провели:

5.10.21

посада  
посада  
посада

підпис  
підпис  
підпис

Морозов С.В.  
Решеткин В.И.  
Морозов Д.



**НУМЕРАЦІЙНА ВІДОМІСТЬ ДЕРЕВ,  
призначених для вибіркової санітарної рубки  
ДП "Попільнянське лісове господарство"**

(найменування власника лісів, постійного лісокористувача)

Лісництво Корнинське

Урочище

Квартал № 47

Виділ

Ділянка №

Площа

гектарів

Порядковий номер дерева	Порода	Ступінь товщини стовбура, сантиметрів			Категорія стану дерева, підстава відбору для	Порядковий номер дерева	Порода	Ступінь товщини стовбура, сантиметрів			Категорія стану дерева, підстава відбору для
		ділові	напівділові	дров'яні				ділові	напівділові	дров'яні	
189	Дуб			36	5 см	236	Дуб			24	5 см
190	Дуб			36	5 см	237	Дуб			24	5 см
191	Дуб			40	5 см	238	Дуб			24	5 см
192	Дуб			32	5 см	239	Дуб			24	5 см
193	Дуб			32	5 см	240	Дуб			28	5 см
194	Дуб			28	5 см	241	Дуб			24	5 см
195	Дуб			28	5 см	242	Дуб			24	5 см
196	Дуб			32	5 см	243	Дуб			28	5 см
197	Дуб			24	5 см	244	Дуб			24	5 см
198	Дуб			28	5 см	245	Дуб			24	5 см
199	Дуб			28	5 см	246	Дуб		36		5 см
200	Дуб			32	5 см	247	Дуб			24	5 см
201	Дуб			28	5 см	248	Дуб			28	5 см
202	Дуб			32	5 см	249	Дуб			24	5 см
203	Дуб			36	5 см	250	Дуб			24	5 см
204	Дуб			28	5 см	251	Дуб			28	5 см
205	Дуб			24	5 см	252	Дуб		24		5 см
206	Дуб	36			4 см	253	Дуб			24	5 см
207	Дуб		32		5 см	254	Дуб			24	5 см
208	Дуб			24	5 см						
209	Дуб			28	5 см						
210	Дуб			28	5 см						
211	Дуб		28		5 см						
212	Дуб			32	5 см						
213	Дуб			24	5 см						
214	Дуб			28	5 см						
215	Дуб			24	5 см						
216	Дуб			24	5 см						
217	Дуб			24	5 см						
218	Дуб		32		5 см						
219	Дуб		32		5 см						
220	Дуб			24	5 см						
221	Дуб			28	5 см						
222	Дуб			24	5 см						
223	Дуб			28	5 см						
224	Дуб		44		5 см						
225	Дуб			24	5 см						
226	Дуб			36	5 см						
227	Дуб			28	5 см						
228	Дуб			32	5 см						
229	Дуб			24	5 см						
230	Дуб			24	5 см						
231	Дуб			24	5 см						
232	Дуб			24	5 см						
233	Дуб			28	5 см						
234	Дуб			24	5 см						
235	Дуб			24	5 см						

Всього пронумеровано дерев: (254 шт) згідно лісового плану.

Нумерацію і перевірку провели:

5.10.4 посада  
посада  
посада

підпис  
підпис  
підпис

підпис  
підпис  
підпис



ТОМЕРАЦІЯ ВИДІЛІВ ДЕРЕВ,  
призначених для вибіркової санітарної рубки  
ДП "Поліпільнянське лісове господарство"

(найменування власника лісів, постійного лісокористувача)

Лісництво Корнинське

Урочище Корнинське

Квартал № 42 Виділ 2/2 Ділянка № 95 Площа 95 гектарів

Порядковий номер дерева	Порода	Ступінь товщини стовбурів, сантиметрів			Категорія стану дерева, підстава вибірки для	Порядковий номер дерева	Порода	Ступінь товщини стовбурів, сантиметрів			Категорія стану дерева, підстава вибірки для
		ділові	напівділові	дров'яні				ділові	напівділові	дров'яні	
1	Дуб	44			40 см	48	Дуб	28		50 см	
2	Дуб			24	50 см	49	Дуб	24		50 см	
3	Дуб			24	50 см	50	Дуб			28	50 см
4	Дуб			24	50 см	51	Дуб			24	50 см
5	Дуб			24	50 см	52	Дуб			24	50 см
6	Дуб			24	50 см	53	Дуб	24		50 см	
7	Дуб			24	50 см	54	Дуб			28	50 см
8	Дуб			24	50 см	55	Дуб	44		50 см	
9	Дуб		28		50 см	56	Дуб			24	50 см
10	Дуб		32		50 см	57	Дуб			24	50 см
11	Дуб			28	50 см	58	Дуб			24	50 см
12	Дуб			28	50 см	59	Дуб			24	50 см
13	Дуб			28	50 см	60	Дуб			24	50 см
14	Дуб			32	50 см	61	Дуб	48		50 см	
15	Дуб			44	50 см	62	Дуб			36	50 см
16	Дуб			28	50 см	63	Дуб			28	50 см
17	Дуб			28	50 см	64	Дуб	24		50 см	
18	Дуб			24	50 см	65	Дуб			24	50 см
19	Дуб			32	50 см	66	Дуб			32	50 см
20	Дуб			36	50 см	67	Дуб			32	50 см
21	Дуб			28	50 см	68	Дуб	44		50 см	
22	Дуб			32	50 см	69	Дуб	36		50 см	
23	Дуб			24	50 см	70	Дуб			24	50 см
24	Дуб			24	50 см	71	Дуб	44		50 см	
25	Дуб			32	50 см	72	Дуб			24	50 см
26	Дуб			28	50 см	73	Дуб			24	50 см
27	Дуб		28		50 см	74	Дуб			24	50 см
28	Дуб			24	50 см	75	Дуб			24	50 см
29	Дуб		28		50 см	76	Дуб			28	50 см
30	Дуб			28	50 см	77	Дуб			36	50 см
31	Дуб			28	50 см	78	Дуб			32	50 см
32	Дуб			28	50 см	79	Дуб			32	50 см
33	Дуб			32	50 см	80	Дуб			24	50 см
34	Дуб		32		50 см	81	Дуб			32	50 см
35	Дуб			24	50 см	82	Дуб			24	50 см
36	Дуб			28	50 см	83	Дуб			28	50 см
37	Дуб			24	50 см	84	Дуб	24		50 см	
38	Дуб			28	50 см	85	Дуб			24	50 см
39	Дуб			24	50 см	86	Дуб			28	50 см
40	Дуб			32	50 см	87	Дуб			36	50 см
41	Дуб			24	50 см	88	Дуб	28		50 см	
42	Дуб			24	50 см	89	Дуб			48	50 см
43	Дуб			36	50 см	90	Дуб			24	50 см
44	Дуб		24		50 см	91	Дуб			24	50 см
45	Дуб			24	50 см	92	Дуб			28	50 см
46	Дуб			24	50 см	93	Дуб	32		40 см	
47	Дуб			32	50 см	94	Дуб			32	50 см

Всього пронумеровано дерев: 95 (кількість словами)

Нумерацію і перелік провели:

5.10.21

посада  
посада  
посада

підпис  
підпис

підпис  
підпис



**НУМЕРАЦІЙНА ВІДОМІСТЬ ДЕРЕВ,  
призначених для вибіркової санітарної рубки  
ДП "Попільнянське лісове господарство"**

(найменування власника лісів, постійного лісокористувача)

Лісництво Корнинське Урочище Календичи  
Квартал № 47 Виділ 1/2 Ділянка № 9,3 Площа 9,3 гектарів

Порядковий номер дерева	Порода	Ступінь товщини стовбурів, сантиметрів			Категорія стану дерева, підстава відбору для	Порядковий номер дерева	Порода	Ступінь товщини стовбурів, сантиметрів			Категорія стану дерева, підстава відбору для
		ділові	напівділові	дров'яні				ділові	напівділові	дров'яні	
95	Дуб			28	5 см	142	Дуб			24	5 см
96	Дуб			28	5 см	143	Дуб	24			5 см
97	Дуб		32		5 см	144	Дуб		24		5 см
98	Дуб			24	5 см	145	Дуб		32		5 см
99	Дуб			28	5 см	146	Дуб			32	5 см
100	Дуб			24	5 см	147	Дуб			28	5 см
101	Дуб			24	5 см	148	Дуб			28	5 см
102	Дуб			28	5 см	149	Дуб			24	5 см
103	Дуб			28	5 см	150	Дуб			24	5 см
104	Дуб			28	5 см	151	Дуб			24	5 см
105	Дуб			24	5 см	152	Дуб			24	5 см
106	Дуб		24		5 см	153	Дуб			24	5 см
107	Дуб			24	5 см	154	Дуб			24	5 см
108	Дуб			28	5 см	155	Дуб			24	5 см
109	Дуб			24	5 см	156	Дуб			24	5 см
110	Дуб		28		5 см	157	Дуб			24	5 см
111	Дуб			44	5 см	158	Дуб			32	5 см
112	Дуб			24	5 см	159	Дуб			24	5 см
113	Дуб			32	5 см	160	Дуб			24	5 см
114	Дуб			28	5 см	161	Дуб			28	5 см
115	Дуб			24	5 см	162	Дуб			28	5 см
116	Дуб			24	5 см	163	Дуб			24	5 см
117	Дуб			32	5 см	164	Дуб			28	5 см
118	Дуб			24	5 см	165	Дуб			24	5 см
119	Дуб			24	5 см	166	Дуб			24	5 см
120	Дуб			24	5 см	167	Дуб			24	5 см
121	Дуб		36		5 см	168	Дуб		36		5 см
122	Дуб		48		5 см	169	Дуб			32	5 см
123	Дуб			28	5 см	170	Дуб			24	5 см
124	Дуб		32		5 см	171	Дуб			28	5 см
125	Дуб			24	3 см	172	Дуб			24	5 см
126	Дуб			24	3 см	173	Дуб			28	5 см
127	Дуб			24	5 см	174	Дуб			36	5 см
128	Дуб			24	5 см	175	Дуб			24	5 см
129	Дуб			24	5 см	176	Дуб			24	5 см
130	Дуб			28	5 см	177	Дуб			24	5 см
131	Дуб			24	5 см	178	Дуб			28	5 см
132	Дуб			24	5 см	179	Дуб			24	5 см
133	Дуб		28		5 см	180	Дуб			24	5 см
134	Дуб			24	3 см	181	Дуб	36			4 см
135	Дуб			28	5 см	182	Дуб			24	5 см
136	Дуб			24	5 см	183	Дуб			24	5 см
137	Дуб			24	5 см	184	Дуб			28	5 см
138	Дуб			28	5 см	185	Дуб			28	5 см
139	Дуб			28	3 см	186	Дуб			24	5 см
140	Дуб			24	5 см	187	Дуб			24	5 см
141	Дуб		28		5 см	188	Дуб			28	5 см

Всього пронумеровано дерев: 188 (кількість слів)

Нумерацію і перелік перевіряв:

5.10.21  
посада  
посада  
посада

*[Підпис]*  
підпис  
*[Підпис]*  
підпис

*[Підпис]*  
підпис  
*[Підпис]*  
підпис



**НУМЕРАЦІЙНА ВІДОМІСТЬ ДЕРЕВ,  
призначених для вибіркової санітарної рубки  
ДП "Попільнянське лісове господарство"**

(найменування власника лісів, постійного лісокористувача)

Лісництво **Корнинське** Урочище **Попільнянське**  
Квартал № **47** Виділ **1/2** Ділянка № \_\_\_\_\_ Площа **25** гектарів

Порядковий номер дерева	Порода	Ступінь товщини стовбурів, сантиметрів			Категорія стану дерева, підстава відбору для	Порядковий номер дерева	Порода	Ступінь товщини стовбурів, сантиметрів			Категорія стану дерева, підстава відбору для
		ділові	напівділові	дров'яні				ділові	напівділові	дров'яні	
189	Дуб		36		5 см						
190	Дуб			24	5 см						
191	Дуб			24	5 см						
192	Дуб		28		5 см						
193	Дуб		28		5 см						
194	Дуб			24	5 см						
195	Дуб			32	5 см						
196	Дуб			24	5 см						
197	Дуб			24	5 см						
198	Дуб		36		5 см						
199	Дуб			24	5 см						
200	Дуб			24	5 см						
201	Дуб			32	5 см						
202	Дуб			24	5 см						
203	Дуб			32	5 см						
204	Дуб			24	5 см						
205	Дуб			24	5 см						
206	Дуб		28		5 см						
207	Дуб			24	5 см						
208	Дуб			24	5 см						
209	Дуб			36	5 см						
210	Дуб			24	5 см						
211	Дуб			24	5 см						
212	Дуб			24	5 см						
213	Дуб		28		5 см						
214	Дуб			28	5 см						
215	Дуб			32	5 см						
216	Дуб			28	5 см						
217	Дуб			24	5 см						
218	Дуб			24	5 см						
219	Дуб			28	5 см						

Всього пронумеровано дерев: **Дуби 219 штук.** (219 см)  
(кількість словами)

Нумерацію і перелік провели:

5.10.21  
сп.м.р.  
посада  
посада  
п.р.

підпис

п.п.б.  
п.п.б.  
п.п.б.



## (найменування власника лісів, постійного лісокористувача)

Урочище

Виділ 

Ділянка№

Площа

гектарів

Всього пронумеровано дерев: 1800

(кількість словами)

Нумерацію і перелік провели:

§. 10. 21

сод. М-р  
посада  
М-р  
посада  
М-р

\_\_\_\_\_ підпис \_\_\_\_\_  
\_\_\_\_\_ підпис \_\_\_\_\_

Shomron EG  
 11.5  
Wend D. H  
 11.6  
Dorow P



**НУМЕРАЦІЙНА ВІДОМІСТЬ ДЕРЕВ,  
призначених для вибіркової санітарної рубки**  
Житомирське ОУЛМГ

(Автономна Республіка Крим, область)

ДП «Попільнянське лісове господарство»

(найменування власника лісів, постійного лісокористувача)

Лісництво Кортинське урочище Мокногло - Серуєве квартал № 68  
виділ № 14 ділянка № — площа 4,4 гектарів

Порядковий номер дерева	Порода	Ступінь товщини стовбурів, сантиметрів			Категорія стану дерева, підстава відбору для рубки	Порядковий номер дерева	Порода	Ступінь товщини стовбурів, сантиметрів			Категорія стану дерева, підстава відбору для рубки
		ділові	напівділові	дров'яні				ділові	напівділові	дров'яні	
1	Вільха	28			IV бур. тр. шиль	36	Вільха	28			IV бур. тр. шиль
2	Вільха		24		IV бур. тр. шиль	37	Вільха	32			IV бур. тр. шиль
3	Вільха	28			IV бур. тр. шиль	38	Вільха		28		IV бур. тр. шиль
4	Вільха	28			IV бур. тр. шиль	39	Вільха	32			IV бур. тр. шиль
5	Вільха	28			IV сукосист.	40	Вільха			24	V сукосист.
6	Вільха	28			IV сукосист.	41	Вільха	32			IV бур. тр. шиль
7	Вільха	28			IV сукосист.	42	Вільха	36			IV бур. тр. шиль
8	Вільха	24			IV бур. тр. шиль	43	Вільха			24	VI сукосист.
9	Вільха	28			IV бур. тр. шиль	44	Вільха	32			IV бур. тр. шиль
10	Вільха	28			IV бур. тр. шиль	45	Вільха	32			IV бур. тр. шиль
11	Вільха		24		IV сукосист.	46	Вільха	32			IV бур. тр. шиль
12	Вільха	32			IV бур. тр. шиль	47	Сік			24	VI сукосист.
13	Вільха		28		IV бур. тр. шиль	48	Вільха	28			IV бур. тр. шиль
14	Вільха	24			IV сукосист.	49	Вільха	28			IV бур. тр. шиль
15	Вільха	24			IV бур. тр. шиль	50	Вільха	32			IV бур. тр. шиль
16	Вільха	32			IV сукосист.	51	Вільха		32		IV бур. тр. шиль
17	Вільха	28			IV бур. тр. шиль	52	Вільха		24		IV бур. тр. шиль
18	Вільха			24	VI сукосист.	53	Сік			32	V злом/сукосист.
19	Вільха	28			IV бур. тр. шиль	54	Вільха	32			IV бур. тр. шиль
20	Сік			44	IV злам	55	Вільха		32		IV бур. тр. шиль
21	Вільха			28	V сукосист.	56	Вільха	32			IV бур. тр. шиль
22	Вільха	24			IV бур. тр. шиль	57	Вільха		28		IV бур. тр. шиль
23	Вільха		28		IV бур. тр. шиль	58	Сік			40	IV бур. тр. шиль
24	Вільха			32	V сукосист.	59	Сік			28	VI сукосист.
25	Вільха	36			IV бур. тр. шиль	60	Вільха	40			IV бур. тр. шиль
26	Вільха	32			IV бур. тр. шиль	61	Вільха	36			IV бур. тр. шиль
27	Вільха	32			IV бур. тр. шиль	62	Вільха		28		IV бур. тр. шиль
28	Вільха	32			IV бур. тр. шиль	63	Вільха		32		IV кошел
29	Вільха		24		IV бур. тр. шиль	64	Вільха		28		IV кошел
30	Вільха		28		IV бур. тр. шиль	65	Вільха	32			IV кошел
31	Вільха	32			IV бур. тр. шиль	66	Вільха	32			IV кошел
32	Вільха		32		IV бур. тр. шиль	67	Вільха			24	VI сукосист.
33	Вільха	28			IV бур. тр. шиль	68	Берега		40		IV кошел
34	Вільха	36			IV бур. тр. шиль	69	Сік			28	V сукосист.
35	Вільха	32			IV	70	Вільха			24	V сукосист.

Нумерацію і перелік провели:

іме л/з  
(посада)

іме л/з  
(посада)

іме л/з  
(посада)

(підпис)

(підпис)

(підпис)

(ініціали та прізвище)

(ініціали та прізвище)

(ініціали та прізвище)







**НУМЕРАЦІЙНА ВІДОМІСТЬ ДЕРЕВ,  
призначених для вибіркової санітарної рубки  
ДП "Попільнянське лісове господарство"**

(найменування власника лісів, постійного лісокористувача)

Лісництво Корнинське

Урочище Мохназк

Квартал № 94

Виділ 15

Ділянка №

Площа 1.4 гектарів

Порядковий номер дерева	Порода	Ступінь товщини стовбурів, сантиметрів			Категорія стану дерева, підстава відбору для	Порядковий номер дерева	Порода	Ступінь товщини стовбурів, сантиметрів			Категорія стану дерева, підстава відбору для
		ділові	напівділові	дров'яні				ділові	напівділові	дров'яні	
1	д	40			III клас						
2	береза			56	IV клас						
3	д	44			III клас						
4	д			32	IV клас						
5	д			32	IV клас						
6	д			36	IV клас						
7	д			44	IV клас						
8	д			28	IV клас						
9	д			44	IV клас						
10	д			56	IV клас						
11	д			44	IV клас						
12	д			40	IV клас						
13	д			40	IV клас						
14	д			40	IV клас						
15	д			44	IV клас						
16	д			44	IV клас						
17	д			40	IV клас						
18	д			40	IV клас						
19	д		48		IV клас						
20	д			32	IV клас						
21	д			32	IV клас						
22	д			22	IV клас						
23	береза			28	IV клас						
24	д		44		IV клас						
25	д			24	IV клас						
26	д			32	IV клас						
27	д			44	IV клас						
28	д			44	IV клас						
29	д			44	IV клас						
30	д			56	IV клас						
31	д			44	IV клас						
32	д			40	IV клас						

по гронумеровано дерев: тридцять два  
(кількість словами)

разом і перевіряючий  
с.м.м.р.  
підпис  
підпис  
підпис

підпис  
підпис

Черненко В.І.  
Підпис  
Підпис  
Підпис



# НУМЕРАЦІЙНА ВІДОМІСТЬ ДЕРЕВ, призначених для вибіркової санітарної рубки ДП "Попільнянське лісове господарство"

(найменування власника лісів, постійного лісокористувача)

Лісництво Корнинське

Урочище МоринькиКвартал № 94 Виділ 16 Ділянка № 2.3 гектарів

Порядковий номер дерева	Порода	Ступінь товщини стовбурів, сантиметрів			Категорія стану дерева, підстава відбору для	Порядковий номер дерева	Порода	Ступінь товщини стовбурів, сантиметрів			Категорія стану дерева, підстава відбору для
		ділові	напівділові	дров'яні				ділові	напівділові	дров'яні	
1	0			32	мел.	48	0			28	мел.
2	0			28	мел.	49	0			24	мел.
3	0			24	мел.	50	бер.	1		28	мел.
4	0		мел.	24	мел.	51	бер.			30	мел.
5	0			28	мел.	52	0	32		2	мел.
6	бер.			24	мел.	53	0	40		2	мел.
7	бер.			28	мел.	54	бер.			32	мел.
8	0			24	мел.	55	0	24		2	мел.
9	мел.			32	мел.	56	0	28		2	мел.
10	0			24	мел.	57	бер.			24	мел.
11	бер.			30	мел.	58	бер.			28	мел.
12	0			24	мел.	59	0		28		мел.
13	0			28	мел.	60	0		32		мел.
14	бер.			28	мел.	61	0			36	мел.
15	бер.			28	мел.						
16	0			24	мел.						
17	бер.			36	мел.						
18	0		24		мел.						
19	0			28	мел.						
20	0			28	мел.						
21	0			24	мел.						
22	0			28	мел.						
23	0			28	мел.						
24	0			24	мел.						
25	0			28	мел.						
26	бер.			40	мел.						
27	бер.			32	мел.						
28	0			30	мел.						
29	0			28	мел.						
30	0			24	мел.						
31	бер.	36			мел.						
32	бер.			28	мел.						
33	0			24	мел.						
34	0			24	мел.						
35	0			28	мел.						
36	0	44			мел.						
37	0	40			мел.						
38	0	44			мел.						
39	0			28	мел.						
40	0			24	мел.						
41	0			32	мел.						
42	0			24	мел.						
43	0			24	мел.						
44	бер.			40	мел.						
45	бер.			28	мел.						
46	0			24	мел.						
47	бер.	36			мел.						

Всього пронумеровано дерев:

(кількість слів)

Нумерацію і перелік провели:

5.10.21 м.р. п.р.

посада

посада

посада

посада

підпис

підпис

підпис

підпис

Червоний В.Г.

Прокотенко В.П.

Назаренко В.І.



НУМЕРАЦІЙНА ВІДОМІСТЬ ДЕРЕВ,  
призначених для вибіркової санітарної рубки

ДП "Попільнянське ЛГ "

Лісництво Андрушівське урочище Андрушів. ліс

Квартал № 2 виділ № 2 площа 7,6 га

п-й № дерева	Порода	Ступінь товщини стовбурів, сантиметрів			Категорія стану дерева, підстава відбору	п-й № дерева	Порода	Ступінь товщини стовбурів, сантиметрів			Категорія стану дерева, підстава відбору
		ділова	напівділов	дрова				ділова	п/ділова	дрова	
1	Дуб			28	5, сух	40	Д	24			4, рах
2	Д			36	5, сух, верш	41	Д	28			4, рах
3	Д			24	6, сух	42	Д		24		4, рах
4	Д			24	5, сух	43	Б			52	6, сух
5	Д			24	5, сух	44	Д			24	6, сух
6	Клен			24	5, сух	45	Д			32	4, рах
7	С			24	5, сух, верш	46	Д		28		4, рах
8	С	32			5, сух	47	берез			24	5, сух
9	Д			28	5, в'їтновол	48	Д			24	5, сух
10	Д			24	5, сух	49	Д			24	6, сух
11	С		32		5, сух	50	Акаці			36	6, стовб
12	С	24			5, сух	51	берез		28		4, в'їтновол
13	С			24	5, сух	52	берез			32	5, сух
14	С		28		5, сух	53	берез	32			4, в'їтновол
15	С	32			5, сух	54	берез			32	6, стовб
16	С			28	5, сух	55	Д		24		4, рах
17	С			28	5, сух	56	Д			28	4, рах
18	С			24	6, сух	57	Д			24	4, рах, трут
19	С			32	6, сух	58	Б			56	5, сух
20	С			28	6, сух	59	Д			28	5, сух
21	С		24		5, сух	60	Д			36	6, стовб
22	С		32		5, сух	61	Д			24	6, сух
23	С			32	5, сух	62	Б			52	6, сух
24	Д			28	5, сух	63	Б	56			4, в'їтновол
25	Д			32	4, сух, бок	64	Б		32		4, в'їтновол
26	Д			28	5, сух	65	Б			52	5, сух
27	Д			36	4, трутовик	66	Осика			72	4, в'їтновол
28	С	32			5, сух	67	Д			28	5, сух
29	С			24	5, сух	68	Акаці			24	5, сух
30	С	28			5, сух	69	Акаці			24	5, сух
31	С	36			4, сух, трутовик	70	Д			24	6, сух, верш
32	берез		52		4, сух, верш	71	Акаці			40	4, сух, верш
33	Б			32	6, сух	72	Д		40		4, скол
34	граб			24	5, скол	73	Акаці			24	5, сух
35	Д			24	5, сух	74	С	44			4, скол
36	Д			28	5, сух	75	Д		40		4, трутов
37	Д			24	5, стовб	76	Д	32			4, рах
38	Д		24		4, в'їтновол, верш	77	Д		28		4, в'їтновол
39	Д			44	2, лям	78	Д			24	4, рах



п-й № дерева	Порода	Ступінь товщини стовбурів, сантиметрів			Категорія стану дерева, підстава відбору	п-й № дерева	Порода	Ступінь товщини стовбурів, сантиметрів			Категорія стану дерева, підстава відбору
		ділова	п/ділова	дрова				ділова	п/ділова	дрова	
79	Д			36	Ч. сух бок	116					
80	Д			32	Ч. тругов	117					
81	Д			48	Ч. скел	118					
82	Д			36	С. сух	119					
83	Д	32			Ч. рак	120					
84	С	40			Ч. Max під кор	121					
85	С	40			Ч. Max під кор	122					
86	С			24	Б. сух	123					
87						124					
88						125					
89						126					
90						127					
91						128					
92						129					
93						130					
94						131					
95						132					
96						133					
97						134					
98						135					
99						136					
100						137					
101						138					
102						139					
103						140					
104						141					
105						142					
106						143					
107						144					
108						145					
109						146					
110						147					
111						148					
112						149					
113						150					
114						151					
115						152					

Всього пронумеровано дерев:

Всіммерсет місті.  
(кількість словами)

Нумерацію і перелік провели:

ном 1-20  
(посада)  
в.о. ст. мр  
(посада)  
мр п.сч  
(посада)

(підпис)  
(підпис)  
(підпис)

Авдіуська О.Ю  
(ініціали та прізвище)  
Авдіуська М.В  
(ініціали та прізвище)  
Авдіуська А.Б  
(ініціали та прізвище)



**НУМЕРАЦІЙНА ВІДОМІСТЬ ДЕРЕВ,  
призначених для вибіркової санітарної рубки  
ДП "Попільнянське ЛГ "**

Лісництво Андрушівське урочище Нехвороту  
Квартал № 91 виділ № 2/1 площа 140 га

п-й № дерева	Порода	Ступінь товщини стовбурів, сантиметрів			Категорія стану дерева, підстава відбору	п-й № дерева	Порода	Ступінь товщини стовбурів, сантиметрів			Категорія стану дерева, підстава відбору
		ділова	напівділов	дрова				ділова	п/ділова	дрова	
1	Х			32	6 см	40	Х			24	5 см
2	Х			44	6 см	41	Х			28	6 см
3	Х			24	6 см	42	Х			24	6 см
4	Х			24	6 см	43	Х			32	5 см
5	Х		36		4 ряс	44	Х		36		4 ряс
6	Х			28	6 см	45	Х			28	6 см
7	Х			24	5 см	46	Х			24	6 см
8	Х			24	5 см	47	Х			24	6 см
9	Х			28	5 см	48	Х			36	5 см
10	Х		28		4 см	49	Х			24	6 см
11	Х			24	5 ряс	50	Х			28	6 см
12	Х			24	6 ряс	51	Х			28	6 ряс
13	Х			24	5 см	52	Х			28	5 см
14	Х			24	6 см	53	Х			24	5 см
15	Х			24	5 см	54	Х			28	5 см
16	Х			24	5 ряс	55	Х			32	5 ряс
17	Х	32			4 см	56	Х			32	5 см
18	Х			32	5 см	57	Х			28	6 см
19	Х			36	5 см	58	Х		32		4 см
20	Х			36	5 см	59	Х			28	5 см
21	Х			32	5 см	60	Х			24	5 см
22	Х			36	5 ряс	61	Х			28	5 ряс
23	Х	28			4 см	62	Х			24	6 см
24	Х			40	5 см	63	Х			28	6 см
25	Х			24	5 см	64	Х			28	6 см
26	Х			24	6 см	65	Х			24	5 см
27	Х			24	5 ряс	66	Х			28	5 ряс
28	Х	44			4 см	67	Х			24	6 см
29	Х			40	5 ряс	68	Х		40		4 ряс
30	Х			28	5 см	69	Х			32	5 см
31	Х			36	5 ряс	70	Х			28	5 ряс
32	Х			28	5 ряс	71	Х			32	5 ряс
33	Х			32	5 см	72	Х			28	5 см
34	Х			28	5 см	73	Х			24	5 см
35	Х			24	5 см	74	Х		28		4 ряс
36	Х			24	5 ряс	75	Х			28	5 ряс
37	Х		28		4 см	76	Х			24	6 см
38	Х			24	5 см	77	Х			24	6 см
39	Х		36		4 ряс	78	Х			28	6 см



п-й № дерева	Порода	Ступінь товщини стовбурів, сантиметрів			Категорія стану дерева, підстава відбору	п-й № дерева	Порода	Ступінь товщини стовбурів, сантиметрів			Категорія стану дерева, підстава відбору
		ділова	п/ділова	дрова				ділова	п/ділова	дрова	
79	ф			24	5 сир.	116	ф			32	5 сир.
80	ф			28	5 сир.	117	ф			28	5 сир.
81	ф			24	5 сир.	118	ф			28	5 сир.
82	ф		32		4 сир.	119	ф			24	5 сир.
83	ф			24	5 сир.	120	ф			24	5 сир.
84	ф			28	5 сир.	121	ф			28	5 сир.
85	ф			28	5 сир.	122	ф			48	5 сир.
86	ф			32	5 сир.	123	ф			28	6 сир.
87	ф			28	6 сир.	124	ф	56		28	4 сир.
88	ф		32		4 сир.	125	ф			24	5 сир.
89	ф			28	5 сир.	126	ф			28	5 сир.
90	ф			24	5 сир.	127	ф			28	6 сир.
91	ф			24	6 сир.	128	ф			28	5 сир.
92	ф			24	5 сир.	129	ф			28	6 сир.
93	ф			24	5 сир.	130	ф			40	5 сир.
94	ф			24	5 сир.	131	ф			24	6 сир.
95	ф			32	5 сир.	132	ф			28	5 сир.
96	ф			28	5 сир.	133	ф			32	5 сир.
97	ф			28	5 сир.	134	ф			32	5 сир.
98	ф			24	5 сир.	135	ф		44		4 сир.
99	ф			28	5 сир.	136	ф			36	5 сир.
100	ф			44	5 сир.	137	ф			28	6 сир.
101	ф			40	5 сир.	138	ф			24	6 сир.
102	ф			24	6 сир.	139	ф			24	6 сир.
103	ф			24	6 сир.	140	ф			28	5 сир.
104	ф			28	6 сир.	141	ф			36	5 сир.
105	ф			24	6 сир.	142	ф			28	5 сир.
106	ф			32	5 сир.	143	ф			32	5 сир.
107	ф			24	5 сир.	144	ф			28	5 сир.
108	ф			44	5 сир.	145	ф			28	6 сир.
109	ф			28	6 сир.	146	ф			24	5 сир.
110	ф			28	6 сир.	147	ф			28	5 сир.
111	ф			28	5 сир.	148	ф			28	6 сир.
112	ф			28	5 сир.	149	ф			28	6 сир.
113	ф			24	5 сир.	150	ф			24	5 сир.
114	ф			28	5 сир.	151	ф			28	5 сир.
115	ф			28	4 сир.	152	ф	40			4 сир.

Всього пронумеровано дерев: 152 підсорт дуба  
(кількість словами)

Нумерацію і перелік провели:

\_\_\_\_\_ (посада)  
\_\_\_\_\_ (посада)  
\_\_\_\_\_ (посада)

\_\_\_\_\_ (підпис)  
\_\_\_\_\_ (підпис)  
\_\_\_\_\_ (підпис)

Р.Р. Магурський  
(ініціали та прізвище)  
С.А. Шмельовський  
(ініціали та прізвище)  
М.П. Соболев



НУМЕРАЦІЙНА ВІДОМІСТЬ ДЕРЕВ,  
призначених для вибіркової санітарної рубки

ДП "Попільнянське ЛГ "

Лісництво Андрушівське урочище Несколько

Квартал № 91 виділ № 21 площа 14,6 га

п-й № дерева	Порода	Ступінь товщини стовбурів, сантиметрів			Категорія стану дерева, підстава відбору	п-й № дерева	Порода	Ступінь товщини стовбурів, сантиметрів			Категорія стану дерева, підстава відбору
		ділова	напівділов	дрова				ділова	п/ділова	дрова	
153	х			24	5 сур	192	х		36		4 зруб
154	х			28	6 сур	193	х			28	6 сур
155	х			32	6 сур	194	х			24	5 сур
156	х			24	6 сур	195	х			24	5 зруб
157	х			24	6 сур	196	х			24	6 сур
158	х			28	6 сур	197	х			32	5 зруб
159	х			24	5 сур	198	х			24	6 сур
160	х			32	5 сур	199	х			44	5 сур
161	х			32	5 сур	200	х			24	5 зруб
162	х	36			4 сур	201	х			32	5 сур
163	х			32	5 сур	202	х			32	5 зруб
164	х			36	5 сур	203	х			24	5 сур
165	х			24	5 сур	204	х			28	5 зруб
166	х			28	5 сур	205	х			32	6 сур
167	х			24	5 сур	206	х			28	6 сур
168	х			32	6 сур	207	х			24	5 сур
169	х		28		4 зруб	208	х			24	5 зруб
170	х			24	5 сур	209	х			28	5 сур
171	х			36	5 сур	210	х			28	5 зруб
172	х			36	5 сур	211	х	28			4 зруб
173	х			24	5 сур	212	х			28	6 сур
174	х			28	5 сур	213	х			24	6 сур
175	х			28	5 сур	214	х			24	5 сур
176	х			24	5 сур	215	х			24	5 сур
177	х			28	5 сур	216	х			24	5 сур
178	х			40	6 сур	217	х			24	5 сур
179	х		36		4 зруб	218	х			24	6 сур
180	х			24	5 сур	219	х			24	6 сур
181	х			24	5 сур	220	х			24	5 сур
182	х			24	5 сур	221	х			24	6 сур
183	х			24	5 сур	222	х			28	5 сур
184	х			24	5 сур	223	х			24	5 сур
185	х			24	5 сур	224	х			24	5 сур
186	х			28	6 сур	225	х			24	5 сур
187	х	28			4 зруб	226	х			28	6 сур
188	х			24	5 сур	227	х			28	5 сур
189	х			28	6 сур	228	х			24	6 сур
190	х			28	6 сур	229	х			28	5 сур
191	х			28	5 сур	230	х			24	5 сур

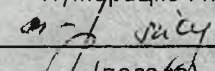
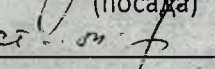
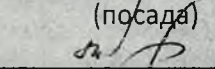





п-й № дерева	Порода	Ступінь товщини стовбурів, сантиметрів			Категорія стану дерева, підстава відбору	п-й № дерева	Порода	Ступінь товщини стовбурів, сантиметрів			Категорія стану дерева, підстава відбору
		ділова	п/ділов.	дрова				ділова	п/ділов.	дрова	
231	д	28			4 чм	268					
232	д			28	5 чм	269					
233	д			28	5 рср	270					
234	д			28	5 рср	271					
235	д			24	5 рср	272					
236	д			24	5 рср	273					
237	д			24	5 рср	274					
238	д			32	5 рср	275					
239	д			28	5 рср	276					
240	д			32	6 чм	277					
241	д			28	6 чм	278					
242	д			24	6 чм	279					
243	д			28	5 рср	280					
244	д			32	5 рср	281					
245	д			24	5 рср	282					
246	д			28	5 рср	283					
247	д			28	5 рср	284					
248	д			24	6 чм	285					
249	д			24	6 чм	286					
250	д			28	6 чм	287					
251	д			28	5 рср	288					
252	д			24	5 рср	289					
253	д			24	6 чм	290					
254	д			28	5 рср	291					
255	д			32	5 рср	292					
256	д			28	5 чм	293					
257	д			28	5 рср	294					
258	д			28	5 чм	295					
259	д			28	6 чм	296					
260						297					
261						298					
262						299					
263						300					
264						301					
265						302					
266						303					
267						304					

Всього пронумеровано дерев:

двісті п'ятдесят дев'ять  
(кількість словами)

Нумерацію і перелік провели:

  
 (посада)  
  
 (посада)  
  
 (посада)

  
 (підпис)  
  
 (підпис)  
  
 (підпис)

Р.Р. Ногрибський  
 (ініціали та прізвище)  
 С.А. Степанюк  
 (ініціали та прізвище)  
 М.П. Слободя  
 (ініціали та прізвище)



НУМЕРАЦІЙНА ВІДОМІСТЬ ДЕРЕВ,  
призначених для вибіркової санітарної рубки

ДП "Попільнянське ЛГ"

Лісництво Андрушівське урочище Никоголоц  
Квартал № 91 виділ № 2/2 площа 12.7 га

п-й № дерева	Порода	Ступінь товщини стовбурів, сантиметрів			Категорія стану дерева, підстава відбору	п-й № дерева	Порода	Ступінь товщини стовбурів, сантиметрів			Категорія стану дерева, підстава відбору
		цглова	напівцглова	дрова				цглова	п/цглова	дрова	
1	Ф			24	6 сук	40	Ф			24	6 сук
2	Ф			24	6 сук	41	Ф			24	5 сук
3	Ф			24	6 сук	42	Ф	32			4 сук
4	Ф			24	6 сук	43	Ф			28	6 сук
5	Ф			32	5 сук	44	Ф			28	5 сук
6	Ф			24	6 сук	45	Ф			24	6 сук
7	Ф	28			4 сук	46	Ф			24	5 сук
8	Ф			28	6 сук	47	Ф			24	5 сук
9	Ф			24	5 сук	48	Ф			28	5 сук
10	Ф			24	5 сук	49	Ф			28	5 сук
11	Ф			28	6 сук	50	Ф			24	6 сук
12	Ф			32	5 сук	51	Ф			28	5 сук
13	Ф			32	5 сук	52	Ф			28	5 сук
14	Ф			32	5 сук	53	Ф			28	6 сук
15	Ф			28	6 сук	54	Ф		40		4 сук
16	Ф			24	6 сук	55	Ф			24	6 сук
17	Ф		28		4 сук	56	Ф			28	5 сук
18	Ф			24	6 сук	57	Ф			28	6 сук
19	Ф			24	5 сук	58	Ф			28	5 сук
20	Ф			24	6 сук	59	Ф			24	6 сук
21	Ф			24	6 сук	60	Ф			28	6 сук
22	Ф			32	6 сук	61	Ф			24	5 сук
23	Ф			24	6 сук	62	Ф			36	5 сук
24	Ф			36	6 сук	63	Ф			28	5 сук
25	Ф			24	6 сук	64	Ф			60	5 сук
26	Ф			28	6 сук	65	Ф			24	5 сук
27	Ф			28	6 сук	66	Ф			24	5 сук
28	Ф			28	5 сук	67	Ф			28	5 сук
29	Ф			24	6 сук	68	Ф			28	5 сук
30	Ф			24	5 сук	69	Ф			28	5 сук
31	Ф			32	5 сук	70	Ф			28	6 сук
32	Ф			32	5 сук	71	Ф			24	5 сук
33	Ф			24	6 сук	72	Ф			28	6 сук
34	Ф			28	5 сук	73	Ф			24	5 сук
35	Ф			28	6 сук	74	Ф			24	5 сук
36	Ф			28	5 сук	75	Ф		28		4 сук
37	Ф		36		4 сук	76	Ф	28			4 сук
38	Ф		28		4 сук	77	Ф			24	5 сук
39	Ф			24	6 сук	78	Ф			24	6 сук



п-й № дерева	Порода	Ступінь товщини стовбурів, сантиметрів			Категорія стану дерева, підстава відбору	п-й № дерева	Порода	Ступінь товщини стовбурів, сантиметрів			Категорія стану дерева, підстава відбору
		ділова	п/ділов:	дрова				ділова	п/ділов:	дрова	
79	д			24	5 сир	116	д			32	5 сир
80	д		28		4 рах	117	д			32	5 сир
81	д			24	8 сир	118	д			24	5 сир
82	д			24	6 сир	119	д			24	5 сир
83	д			24	5 рах	120	д			32	5 рах
84	д			40	6 сир	121	д			24	5 сир
85	д			36	6 сир	122	д			32	5 сир
86	д			24	6 сир	123	д			24	6 сир
87	д			28	5 сир	124	д			32	6 сир
88	д			40	5 сир	125	д			40	6 сир
89	д			24	5 сир	126	д			36	6 сир
90	д			28	6 сир	127	д			28	6 сир
91	д			32	6 сир	128	д			32	6 сир
92	д			24	5 сир	129	д			32	6 сир
93	д			28	5 сир	130	д			28	6 сир
94	д			28	5 сир	131	д	36			4 рах
95	д			24	6 сир	132	д			32	6 сир
96	д			28	6 сир	133	д			28	6 сир
97	д			24	6 сир	134	д			28	6 сир
98	д			28	6 сир	135	д			28	6 сир
99	д			24	5 рах	136	д			28	6 сир
100	д			24	5 сир	137	д			28	6 сир
101	д			24	6 сир	138	д			24	6 сир
102	д			28	5 сир	139	д			24	5 сир
103	д			28	6 сир	140	д			24	6 сир
104	д			28	5 рах	141	д			40	5 рах
105	д			36	5 рах	142	д			24	6 сир
106	д			32	6 сир	143	д			24	6 сир
107	д			28	6 сир	144	д			40	5 сир
108	д			24	6 сир	145	д			24	5 рах
109	д			32	5 сир	146	д			28	6 сир
110	д			28	6 сир	147	д			24	6 сир
111	д			24	6 сир	148	д			24	6 сир
112	д			32	6 сир	149	д			24	6 сир
113	д			36	5 рах	150	д			24	6 сир
114	д			32	5 рах	151	д			36	6 рах
115	д			28	5 рах	152	д			32	5 рах

Всього пронумеровано дерев: сто п'ятдесят два  
( кількість словами)

Нумерацію і перелік провели:

О. П. Мис  
(посада)  
С. П. Мис  
(посада)  
О. П. Мис  
(посада)

[Підпис]  
(підпис)  
[Підпис]  
(підпис)  
[Підпис]  
(підпис)

Р. Д. Національний  
(ініціали та прізвище)  
С. П. Мис  
(ініціали та прізвище)  
О. П. Скобел  
(ініціали та прізвище)



НУМЕРАЦІЙНА ВІДОМІСТЬ ДЕРЕВ,  
призначених для вибіркової санітарної рубки  
ДП "Попільнянське ЛГ "

Лісництво Андрушівське урочище Нехво/10 ч  
Квартал № 91 виділ № 2/2 площа 12,7 га

п-й № дерева	Порода	Ступінь товщини стовбурів, сантиметрів			Категорія стану дерева, підстава відбору	п-й № дерева	Порода	Ступінь товщини стовбурів, сантиметрів			Категорія стану дерева, підстава відбору
		ділова	напівділов	дрова				ділова	п/ділова	дрова	
153	д			32	6 сир	192	д			28	5 дупло
154	д			28	6 сир	193	д			28	6 сир
155	д			24	5 чир	194	д			24	5 сир
156	д			24	5 сир	195	д			32	5 рч
157	д		32		4 рч	196	д		28		4 бч
158	д			40	5 рч	197	д		28		4 сир
159	д			24	5 рч	198	д			24	6 сир
160	д		28		5 чир	199	д			24	6 сир
161	д			40	5 сир	200	д			24	6 сир
162	д			32	5 рч	201					
163	д			32	6 сир	202					
164	д	32			4 чир	203					
165	д			28	5 рч	204					
166	д			24	6 сир	205					
167	д			24	5 чир	206					
168	д			32	5 рч	207					
169	д			28	6 сир	208					
170	д			28	5 рч	209					
171	д			36	5 сир	210					
172	д			32	6 сир	211					
173	д			40	6 сир	212					
174	д			32	6 сир	213					
175	д			24	6 сир	214					
176	д			24	6 сир	215					
177	д			28	6 сир	216					
178	д			28	6 сир	217					
179	д	32			4 рч	218					
180	д			28	5 сир	219					
181	д			28	6 сир	220					
182	д			28	6 сир	221					
183	д			36	5 рч	222					
184	д			24	6 сир	223					
185	д	40			4 бч	224					
186	д			40	5 сир	225					
187	д			36	5 сир	226					
188	д			36	5 сир	227					
189	д			28	5 рч	228					
190	д			40	5 рч	229					
191	д			24	5 рч	230					



п-й № дерева	Порода	Ступінь товщини стовбурів, сантиметрів			Категорія стану дерева, підстава відбору	п-й № дерева	Порода	Ступінь товщини стовбурів, сантиметрів			Категорія стану дерева, підстава відбору
		ділова	п/ділов.	дрова				ділова	п/ділов.	дрова	
231						268					
232						269					
233						270					
234						271					
235						272					
236						273					
237						274					
238						275					
239						276					
240						277					
241						278					
242						279					
243						280					
244						281					
245						282					
246						283					
247						284					
248						285					
249						286					
250						287					
251						288					
252						289					
253						290					
254						291					
255						292					
256						293					
257						294					
258						295					
259						296					
260						297					
261						298					
262						299					
263						300					
264						301					
265						302					
266						303					
267						304					

Всього пронумеровано дерев:

двісті дерев.  
(кількість словами)

Нумерацію і перелік провели:

М. П. Мис  
(посада)  
М. П. Мис  
(посада)  
М. П. Мис

(підпис)  
(підпис)  
(підпис)

Р. Р. Наумович  
(ініціали та прізвище)  
С. А. Шевченко  
(ініціали та прізвище)  
М. П. Скобелін



**НУМЕРАЦІЙНА ВІДОМІСТЬ ДЕРЕВ,  
призначених для вибіркової санітарної рубки**  
**ДП "Попільнянське ЛГ"**

Лісництво Андрушівське урочище Нехворочу  
Квартал № 91 виділ № 2/2 площа 80 га

п-й № дерева	Порода	Ступінь товщини стовбурів, сантиметрів			Категорія стану дерева, підстава відбору	п-й № дерева	Порода	Ступінь товщини стовбурів, сантиметрів			Категорія стану дерева, підстава відбору
		ділова	напівділова	дрова				ділова	п/ділова	дрова	
1	Д	32			4 сух	40	Д			24	6 сух
2	Д			36	4 сух	41	Д			24	6 сух
3	Д			32	4 сух	42	Д			28	5 сух
4	Д			60	5 сух	43	Д		32		4 сух
5	Д			24	5 сух	44	Д			32	4 сух
6	Д			24	5 сух	45	Д			32	5 сух
7	Д			24	6 сух	46	Д			24	6 сух
8	Д			24	6 сух	47	Д			28	5 сух
9	Д			32	5 сух	48	Д			28	6 сух
10	Д	40			4 сух	49	Д			24	5 сух
11	Д			28	5 сух	50	Д		28		4 сух
12	Д			28	5 сух	51	Д			28	5 сух
13	Д			28	5 сух	52	Д		28		4 сух
14	Д			32	5 сух	53	Д		36		4 сух
15	Д			28	6 сух	54	Д			28	6 сух
16	Д			32	6 сух	55	Д		28		4 сух
17	Д			36	6 сух	56	Д			36	6 сух
18	Д			28	5 сух	57	Д			24	4 сух
19	Д			28	6 сух	58	Д			24	5 сух
20	Д		28		4 сух	59	Д			24	5 сух
21	Д			32	6 сух	60	Д			24	5 сух
22	Д			32	5 сух	61	Д			24	5 сух
23	Д			28	6 сух	62	Д			24	5 сух
24	Д			24	6 сух	63	Д			24	6 сух
25	Д			28	6 сух	64	Д			24	6 сух
26	Д			28	5 сух	65	Д			28	6 сух
27	Д			32	5 сух	66	Д			28	6 сух
28	Д			28	6 сух	67	Д			24	6 сух
29	Д			28	6 сух	68	Д			24	6 сух
30	Д			24	6 сух	69	Д			24	6 сух
31	Д			28	5 сух	70	Д			24	6 сух
32	Д			32	6 сух	71	Д			22	5 сух
33	Д			28	5 сух	72	Д			24	6 сух
34	Д			28	6 сух	73	Д			32	5 сух
35	Д			28	5 сух	74	Д			36	5 сух
36	Д			32	5 сух	75	Д			24	6 сух
37	Д			32	5 сух	76	Д			28	5 сух
38	Д			36	6 сух	77	Д			24	5 сух
39	Д			24	5 сух	78	Д		36		5 сух



п-й № дерева	Порода	Ступінь товщини стовбурів, сантиметрів			Категорія стану дерева, підстава відбору	п-й № дерева	Порода	Ступінь товщини стовбурів, сантиметрів			Категорія стану дерева, підстава відбору
		ділова	п/ділов:	дрова				ділова	п/ділов:	дрова	
79	Д			24	5 фак	116	Д			24	6 сук
80	Д			24	6 сук	117	Д			24	6 сук
81	Д			32	5 фак	118	Д			28	6 сук
82	Д			28	5 фак	119	Д			28	6 сук
83	Д			24	5 фак	120	Д	28			4 сук
84	Д	40			4 фак	121	Д			40	5 фак
85	Д			32	5 сук	122	Д			28	5 сук
86	Д			32	5 фак	123	Д			28	6 сук
87	Д			28	5 сук	124	Д			28	5 сук
88	Д			24	5 сук	125	Д			44	5 фак
89	Д			44	5 сук	126	Д			28	5 сук
90	Д			24	5 сук	127	Д			28	5 фак
91	Д			28	5 сук	128	Д			28	5 сук
92	Д			28	5 сук	129	Д			28	5 фак
93	Д			24	6 сук	130	Д			28	5 фак
94	Д			24	5 фак	131	Д			28	5 сук
95	Д		28		4 фак	132	Д			24	5 сук
96	Д		24		4 фак	133	Д			24	5 сук
97	Д			28	5 сук	134	Д			28	5 сук
98	Д			32	5 сук	135	Д			28	6 сук
99	Д			48	5 сук	136	Д			24	6 сук
100	Д			24	5 сук	137	Д			28	6 сук
101	Д			28	5 сук	138	Д			36	5 сук
102	Д	44			4 фак	139	Д			28	5 сук
103	Д			28	5 фак	140	Д	28			4 фак
104	Д		28		4 фак	141	Д			28	5 фак
105	Д			28	6 сук	142	Д			28	5 фак
106	Д			24	6 сук	143	Д			24	5 фак
107	Д			32	5 сук	144	Д			24	5 фак
108	Д			24	5 сук	145	Д			28	5 фак
109	Д			36	6 сук	146	Д			28	5 фак
110	Д			24	6 сук	147	Д			24	5 фак
111	Д			32	5 фак	148	Д			24	6 сук
112	Д			24	6 сук	149	Д			28	5 фак
113	Д			24	6 сук	150	Д			24	6 сук
114	Д			24	5 фак	151	Д			28	6 сук
115	Д			32	6 сук	152	Д	28			4 фак

Всього пронумеровано дерев: сто п'ятдесят два  
(кількість словами)

Нумерацію і перелік провели:

М. П. Олій  
(посада)  
ст. М. П. Олій  
(посада)  
М. П. Олій  
(посада)

М. П. Олій  
(підпис)  
М. П. Олій  
(підпис)  
М. П. Олій  
(підпис)

Р. Р. Найданов  
(ініціали та прізвище)  
Р. Р. Найданов  
(ініціали та прізвище)  
М. П. Сидоренко  
(ініціали та прізвище)



**НУМЕРАЦІЙНА ВІДОМІСТЬ ДЕРЕВ,  
призначених для вибіркової санітарної рубки  
ДП "Попільнянське ЛГ "**

Лісництво Андрушівське урочище Нехороше  
Квартал № 91 виділ № 2/3 площа 8.0 га

п-й № дерева	Порода	Ступінь товщини стовбурів, сантиметрів			Категорія стану дерева, підстава відбору	п-й № дерева	Порода	Ступінь товщини стовбурів, сантиметрів			Категорія стану дерева, підстава відбору
		ділова	напівділова	дрова				ділова	п/ділова	дрова	
153	Д			24	6 сук	192					
154	Д			28	5 сук	193					
155	Д			24	6 сук	194					
156	Д	32			4 сук	195					
157	Д		28		4 сук	196					
158	Д		32		4 сук	197					
159	Д			24	6 сук	198					
160	Д			28	6 сук	199					
161	Д			22	5 сук	200					
162	Д			24	6 сук	201					
163	Д			24	6 сук	202					
164	Д			28	5 сук	203					
165	Д			40	5 сук	204					
166	Д			24	5 сук	205					
167	Д			28	5 сук	206					
168	Д			24	6 сук	207					
169	Д			24	5 сук	208					
170	Д			28	5 сук	209					
171	Лн			36	5 сук	210					
172	СТО сім'яст зрне					211					
173						212					
174						213					
175						214					
176						215					
177						216					
178						217					
179						218					
180						219					
181						220					
182						221					
183						222					
184						223					
185						224					
186						225					
187						226					
188						227					
189						228					
190						229					



п-й № дерева	Порода	Ступінь товщини стовбурів, сантиметрів			Категорія стану дерева, підстава відбору	п-й № дерева	Порода	Ступінь товщини стовбурів, сантиметрів			Категорія стану дерева, підстава відбору
		ділова	п/ділов.	дрова				ділова	п/ділов.	дрова	
231						268					
232						269					
233						270					
234						271					
235						272					
236						273					
237						274					
238						275					
239						276					
240						277					
241						278					
242						279					
243						280					
244						281					
245						282					
246						283					
247						284					
248						285					
249						286					
250						287					
251						288					
252						289					
253						290					
254						291					
255						292					
256						293					
257						294					
258						295					
259						296					
260						297					
261						298					
262						299					
263						300					
264						301					
265						302					
266						303					
267						304					

Всього пронумеровано дерев: *сто сімдесят одне*  
( кількість словами)

Нумерацію і перелік провели:

*О. П. М. С.*  
(посада)  
*С. П. М. С.*  
(посада)  
*М. П. М. С.*  
(посада)

*[Підпис]*  
(підпис)  
*[Підпис]*  
(підпис)  
*[Підпис]*  
(підпис)

*Р. Р. Харченко*  
(ініціали та прізвище)  
*С. А. Мельничук*  
(ініціали та прізвище)  
*М. П. Скобел*  
(ініціали та прізвище)



# НУМЕРАЦІЯНА ВІДОМІСТЬ ДЕРЕВ, призначених для вибіркової санітарної рубки

Житомирське ОУЛМГ

(Автономна Республіка Крим, область)  
ДП «Попільнянське лісове господарство»

(найменування власника лісів, постійного лісокористувача)

Лісництво Попільнянське урочище Возлюбів  
виділ № 2 ділянка № — площа 141 гектарів

квартал № 3

Порядковий номер дерева	Порода	Ступінь товщини стовбурів, сантиметрів		Категорія стану дерева, підстава відбору для рубки	Порядковий номер дерева	Порода	Ступінь товщини стовбурів, сантиметрів		Категорія стану дерева, підстава відбору для рубки
		ділові	напівділові				ділові	напівділові	
1	ОП		36	IV рубс	36	ОП			IV рубс
2	ОП		40	IV рубс	37	ОП		24	IV рубс
3	ОП		36	IV рубс	38	ОП		24	IV рубс
4	ОП		24	IV рубс	39	ОП		28	IV рубс
5	ОП		36	IV рубс	40	ОП			IV рубс
6	ОП		40	IV рубс	41	ОП		32	IV рубс
7	ОП		32	IV рубс	42	ОП			IV рубс
8	ОП		28	IV рубс	43	ОП		24	IV рубс
9	ОП		40	IV рубс	44	ОП		24	IV рубс
10	ОП		24	IV рубс	45	ОП		24	IV рубс
11	ОП		40	IV рубс	46	ОП		40	IV рубс
12	ОП		36	IV рубс	47	ОП		24	IV рубс
13	ОП		28	IV рубс	48	ОП		24	IV рубс
14	ОП		46	IV рубс	49	ОП		24	IV рубс
15	ОП		24	IV рубс	50	ОП		26	IV рубс
16	ОП		36	IV рубс	51	ОП		24	IV рубс
17	ОП		28	IV рубс	52	ОП		26	IV рубс
18	ОП		28	IV рубс	53	ОП		40	IV рубс
19	ОП		36	IV рубс	54	ОП		44	IV рубс
20	ОП		24	IV рубс	55	ОП		24	IV рубс
21	ОП		40	IV рубс	56	ОП		28	IV рубс
22	ОП		32	IV рубс	57	ОП		24	IV рубс
23	ОП		24	IV рубс	58	ОП		24	IV рубс
24	ОП		34	IV рубс	59	ОП		26	IV рубс
25	ОП		24	IV рубс	60	ОП		24	IV рубс
26	ОП		40	IV рубс	61	ОП		24	IV рубс
27	ОП		36	IV рубс	62	ОП		24	IV рубс
28	ОП	40		IV рубс	63	ОП		32	IV рубс
29	ОП		36	IV рубс	64	ОП		36	IV рубс
30	ОП		24	IV рубс	65	ОП		24	IV рубс
31	ОП		28	IV рубс	66	ОП		28	IV рубс
32	ОП		24	IV рубс	67	ОП		24	IV рубс
33	ОП		24	IV рубс	68	ОП		24	IV рубс
34	ОП		36	IV рубс	69	ОП		24	IV рубс
35	ОП		24	IV рубс	70	ОП		24	IV рубс

Нумерація передк провеси:

ІІІІ АІІІ  
(посада)

ІІІІ АІІІ  
(посада)

ІІІІ АІІІ  
(посада)

Мокет В.В.  
(ініціали та прізвище)

Ромашев Р.В.  
(ініціали та прізвище)



Менделєв Р.А.  
(ініціали та прізвище)



Порядковий номер дерева	Порода	Ступінь товщини стовбурів, сантиметрів			Категорія стану дерева, підстава відбору для рубки	Порядковий номер дерева	Порода	Ступінь товщини стовбурів, сантиметрів			Категорія стану дерева, підстава відбору для рубки
		ділові	напівділові	дров'яні				ділові	напівділові	дров'яні	
71	дуб			24	IV руб	116	дуб			24	IV руб
72	дуб			32	IV руб	117	дуб			32	IV руб
73	дуб			24	IV руб	118	дуб			24	IV руб
74	дуб	28			IV руб	119	дуб	40		32	IV руб
75	дуб			28	IV руб	120	дуб			24	IV руб
76	дуб		24		IV руб	121	дуб			28	IV руб
77	дуб			24	IV руб	122	дуб			24	IV руб
78	дуб			28	IV руб	123	дуб			52	IV руб
79	дуб			24	IV руб	124	дуб			28	IV руб
80	дуб			24	IV руб	125	дуб			24	IV руб
81	дуб			32	IV руб	126	дуб			24	IV руб
82	дуб			36	IV руб	127	дуб			24	IV руб
83	дуб			24	IV руб	128	дуб			44	IV руб
84	дуб			28	IV руб	129	дуб			24	IV руб
85	дуб	48			IV руб	130	дуб	48			IV руб
86	дуб			24	IV руб	131	дуб			44	IV руб
87	дуб			28	IV руб	132	дуб			24	IV руб
88	дуб		32		IV руб	133	дуб			24	IV руб
89	дуб			24	IV руб	134	дуб			28	IV руб
90	дуб			36	IV руб	135	дуб			44	IV руб
91	дуб			36	IV руб	136	дуб			32	IV руб
92	дуб			24	IV руб	137	дуб			24	IV руб
93	дуб		32		IV руб	138	дуб			40	IV руб
94	дуб			24	IV руб	139	дуб			24	IV руб
95	дуб			24	IV руб	140	дуб			28	IV руб
96	дуб			28	IV руб	141	дуб			40	IV руб
97	дуб			24	IV руб	142	дуб			32	IV руб
98	дуб			32	IV руб	143	дуб			28	IV руб
99	дуб			40	IV руб	144	дуб			24	IV руб
100	дуб			36	IV руб	145	дуб			32	IV руб
101	дуб			40	IV руб	146	дуб			36	IV руб
102	дуб			32	IV руб	147	дуб			32	IV руб
103	дуб			24	IV руб	148	дуб			24	IV руб
104	дуб			28	IV руб	149	дуб			32	IV руб
105	дуб			32	IV руб	150	дуб			28	IV руб
106	дуб			32	IV руб	151	дуб	48			IV руб
107	дуб			28	IV руб	152	дуб			24	IV руб
108	дуб			28	IV руб	153	дуб			28	IV руб
109	дуб			36	IV руб	154	дуб	28			IV руб
110	дуб			44	IV руб	155	дуб			52	IV руб
111	дуб			28	IV руб	156	дуб	44			IV руб
112	дуб			24	IV руб	157	дуб	32			IV руб
113	дуб			28	IV руб	158	дуб			40	IV руб
114	дуб			24	IV руб	159	дуб			24	IV руб
115	дуб			32	IV руб	160	дуб			36	IV руб

Нумерація і перевірка проведення:

ЛНН АЛТ  
(посадка)  
ЛНН АЛТ  
(посадка)  
ЛНН АЛТ  
(посадка)

  
(підпис)  
  
(підпис)

ЛНН АЛТ  
(підпис)  
ЛНН АЛТ  
(підпис)  
ЛНН АЛТ  
(підпис)



Порядковий номер дерева	Порода	Ступінь товщини стовбурів, сантиметрів			Категорія стану дерева, підстава відбору для рубки	Порядковий номер дерева	Порода	Ступінь товщини стовбурів, сантиметрів			Категорія стану дерева, підстава відбору для рубки
		ділові	напівділові	дров'яні				ділові	напівділові	дров'яні	
161	Ор			32	IV руб	206	Ор			24	IV руб
162	Ор			28	IV руб	207	Ор			28	IV руб
163	Ор		32		IV руб	208	Ор		32	28	IV руб
164	Ор			24	IV руб	209	Ор			24	IV руб
165	Ор			40	IV руб	210	Ор				IV руб
166	Ор			36	IV руб	211	Ор	28		28	IV руб
167	Ор			32	IV руб	212	Ор			40	IV руб
168	Ор			40	IV руб	213	Ор			24	IV руб
169	Ор			28	IV руб	214	Ор			28	IV руб
170	Ор	28			IV руб	215	Ор	32			IV руб
171	Ор			32	IV руб	216	Ор			24	IV руб
172	Ор			32	IV руб	217	Ор			28	IV руб
173	Ор			36	IV руб	218	Ор			32	IV руб
174	Ор			40	IV руб	219	Ор			24	IV руб
175	Ор			44	IV руб	220	Ор			24	IV руб
176	Ор			40	IV руб	221	Ор			24	IV руб
177	Ор			28	IV руб	222	Ор			28	IV руб
178	Ор			28	IV руб	223	Ор			28	IV руб
179	Ор			24	IV руб	224	Ор			36	IV руб
180	Ор			24	IV руб	225	Ор			32	IV руб
181	Ор			40	IV руб	226	Ор	32		32	IV руб
182	Ор			24	IV руб	227	Ор			40	IV руб
183	Ор			24	IV руб	228	Ор	44		24	IV руб
184	Ор			32	IV руб	229	Ор			24	IV руб
185	Ор			32	IV руб	230	Ор			24	IV руб
186	Ор			24	IV руб	231	Ор			28	IV руб
187	Ор			28	IV руб	232	Ор			24	IV руб
188	Ор			40	IV руб	233	Ор			24	IV руб
189	Ор			24	IV руб	234	Ор			24	IV руб
190	Ор			40	IV руб	235	Ор			28	IV руб
191	Ор		32		IV руб	236	Ор			28	IV руб
192	Ор			24	IV руб	237	Ор	36		24	IV руб
193	Ор			24	IV руб	238	Ор	32		24	IV руб
194	Ор			32	IV руб	239	Ор			24	IV руб
195	Ор			28	IV руб	240	Ор			24	IV руб
196	Ор			24	IV руб	241	Ор			28	IV руб
197	Ор		44		IV руб	242	Ор		28		IV руб
198	Ор			32	IV руб	243	Ор			32	IV руб
199	Ор			24	IV руб	244	Ор			24	IV руб
200	Ор			28	IV руб	245	Ор			24	IV руб
201	Ор			24	IV руб	246	Ор			28	IV руб
202	Ор			32	IV руб	247	Ор			24	IV руб
203	Ор			36	IV руб	248	Ор			24	IV руб
204	Ор			24	IV руб	249	Ор			28	IV руб
205	Ор			32	IV руб	250	Ор			24	IV руб

Нумерацію і перевірку провели

П.П. П.П.  
(посада)

П.П. П.П.  
(посада)

П.П. П.П.  
(посада)

П.П. П.П.  
(посада)

П.П. П.П.  
(посада)

П.П. П.П.  
(посада)



Порядковий номер дерева	Порода	Ступінь товщини стовбура, сантиметрів			Категорія стану дерева, підстава відбору для рубки	Порядковий номер дерева	Порода	Ступінь товщини стовбура, сантиметрів			Категорія стану дерева, підстава відбору для рубки
		ділові	напівділові	дров'яні				ділові	напівділові	дров'яні	
251				24	III екслет	296					
252				24	II екслет	297					
253				35	II екслет	298					
254				24	II екслет	299					
255				24	II екслет	300					
256				24	II екслет	301					
257				24	II екслет	302					
258			36	24	II екслет	303					
259				26	II екслет	304					
260				24	II екслет	305					
261				24	II екслет	306					
262				24	II екслет	307					
263				36	II екслет	308					
264				28	II екслет	309					
265				28	II екслет	310					
266						311					
267						312					
268						313					
269						314					
270						315					
271						316					
272						317					
273						318					
274						319					
275						320					
276						321					
277						322					
278						323					
279						324					
280						325					
281						326					
282						327					
283						328					
284						329					
285						330					
286						331					
287						332					
288						333					
289						334					
290						335					
291						336					
292						337					
293						338					
294						339					
295						340					

Нумерацію і перевірку провели:

ПНН. М.М.  
(посада)

ПНН. М.М.  
(посада)

ПНН. М.М.  
(посада)

ПНН. М.М.  
(посада)

ПНН. М.М.  
(посада)

ПНН. М.М.  
(посада)

М.М. М.М.  
(посада та привласне)

М.М. М.М.  
(посада та привласне)

М.М. М.М.  
(посада та привласне)



# НУМЕРАЦІЙНА ВІДОМІСТЬ ДЕРЕВ, призначених для вибіркової санітарної рубки

Житомирське ОУЛМГ

(Автономна Республіка Крим, область)

ДП «Полтавське лісове господарство»

(найменування власника лісів, постійного лісокористувача)

Лісництво Солотвинське урочище Кемеро-Кібіньке  
виділ № 7 ділянка № 8 площа 11,5 гектарів

квартал

№

10

Порядковий номер дерева	Порода	Ступінь товщини стовбурів, сантиметрів		Категорія стану дерева, підстава відбору для рубки	Порядковий номер дерева	Порода	Ступінь товщини стовбурів, сантиметрів		Категорія стану дерева, підстава відбору для рубки
		ділові	напівділові				ділові	напівділові	
1				дров'яні	36				ІІІ відходів
2				дров'яні	37				ІІІ відходів
3				дров'яні	38				ІІІ відходів
4				дров'яні	39				ІІІ відходів
5				дров'яні	40				ІІІ відходів
6				дров'яні	41				ІІІ відходів
7				дров'яні	42				ІІІ відходів
8				дров'яні	43				ІІІ відходів
9				дров'яні	44				ІІІ відходів
10				дров'яні	45				ІІІ відходів
11				дров'яні	46				ІІІ відходів
12				дров'яні	47				ІІІ відходів
13				дров'яні	48				ІІІ відходів
14				дров'яні	49				ІІІ відходів
15				дров'яні	50				ІІІ відходів
16				дров'яні	51				ІІІ відходів
17				дров'яні	52				ІІІ відходів
18				дров'яні	53				ІІІ відходів
19				дров'яні	54				ІІІ відходів
20				дров'яні	55				ІІІ відходів
21				дров'яні	56				ІІІ відходів
22				дров'яні	57				ІІІ відходів
23				дров'яні	58				ІІІ відходів
24				дров'яні	59				ІІІ відходів
25				дров'яні	60				ІІІ відходів
26				дров'яні	61				ІІІ відходів
27				дров'яні	62				ІІІ відходів
28				дров'яні	63				ІІІ відходів
29				дров'яні	64				ІІІ відходів
30				дров'яні	65				ІІІ відходів
31				дров'яні	66				ІІІ відходів
32				дров'яні	67				ІІІ відходів
33				дров'яні	68				ІІІ відходів
34				дров'яні	69				ІІІ відходів
35				дров'яні	70				ІІІ відходів

Нумерацію і перевірку проведи:

Дідов А.В.  
(посада)Селіва  
(п.р.з.)Селіва І.В.  
(п.р.з.)Дідов А.В.  
(посада)Селіва  
(п.р.з.)Селіва І.В.  
(п.р.з.)Дідов А.В.  
(посада)Селіва  
(п.р.з.)Селіва І.В.  
(п.р.з.)







Порядковий номер дерева	Порода	Ступінь товщини стовбурів, сантиметрів			Категорія стану дерева, підстава відбору для рубки	Порядковий номер дерева	Порода	Ступінь товщини стовбурів, сантиметрів			Категорія стану дерева, підстава відбору для рубки
		ділові	напівділові	дров'яні				ділові	напівділові	дров'яні	
161	<del>Q</del>			28	IV ек	206	<del>Q</del>				IV ек
162	<del>Q</del>			24	IV ек	207	<del>Q</del>	48			IV ек
163	<del>Q</del>			28	IV ек	208	<del>Q</del>			28	IV ек
164	<del>Q</del>			24	IV ек	209	<del>Q</del>			24	IV ек
165	<del>Q</del>			28	IV ек	210	<del>Q</del>			24	IV ек
166	<del>Q</del>			32	IV ек	211	<del>Q</del>	36			IV ек
167	<del>Q</del>			24	IV ек	212	<del>Q</del>			28	IV ек
168	<del>Q</del>			24	IV ек	213	<del>Q</del>			24	IV ек
169	<del>Q</del>			24	IV ек	214	<del>Q</del>			24	IV ек
170	<del>Q</del>			28	IV ек	215	<del>Q</del>			24	IV ек
171	<del>Q</del>			24	IV ек	216	<del>Q</del>			28	IV ек
172	<del>Q</del>			24	IV ек	217	<del>Q</del>			24	IV ек
173	<del>Q</del>			28	IV ек	218	<del>Q</del>			24	IV ек
174	<del>Q</del>			24	IV ек	219	<del>Q</del>			24	IV ек
175	<del>Q</del>			24	IV ек	220	<del>Q</del>			28	IV ек
176	<del>Q</del>		24		IV ек	221	<del>Q</del>			24	IV ек
177	<del>Q</del>			24	IV ек	222	<del>Q</del>			28	IV ек
178	<del>Q</del>			24	IV ек	223	<del>Q</del>			28	IV ек
179	<del>Q</del>			24	IV ек	224	<del>Q</del>			24	IV ек
180	<del>Q</del>	24			IV ек	225	<del>Q</del>			32	IV ек
181	<del>Q</del>			24	IV ек	226	<del>Q</del>			36	IV ек
182	<del>Q</del>			24	IV ек	227	<del>Q</del>			24	IV ек
183	<del>Q</del>		28		IV ек	228	<del>Q</del>			28	IV ек
184	<del>Q</del>	48			IV ек	229	<del>Q</del>			28	IV ек
185	<del>Q</del>			24	IV ек	230	<del>Q</del>			24	IV ек
186	<del>Q</del>			24	IV ек	231	<del>Q</del>			24	IV ек
187	<del>Q</del>			24	IV ек	232	<del>Q</del>			24	IV ек
188	<del>Q</del>			24	IV ек	233	<del>Q</del>			24	IV ек
189	<del>Q</del>		24		IV ек	234	<del>Q</del>			24	IV ек
190	<del>Q</del>			24	IV ек	235	<del>Q</del>			24	IV ек
191	<del>Q</del>			24	IV ек	236	<del>Q</del>			24	IV ек
192	<del>Q</del>			24	IV ек	237	<del>Q</del>			24	IV ек
193	<del>Q</del>			24	IV ек	238	<del>Q</del>			24	IV ек
194	<del>Q</del>			24	IV ек	239	<del>Q</del>			24	IV ек
195	<del>Q</del>			24	IV ек	240	<del>Q</del>			24	IV ек
196	<del>Q</del>			24	IV ек	241	<del>Q</del>			24	IV ек
197	<del>Q</del>			24	IV ек	242	<del>Q</del>			24	IV ек
198	<del>Q</del>			24	IV ек	243	<del>Q</del>			24	IV ек
199	<del>Q</del>			24	IV ек	244	<del>Q</del>			24	IV ек
200	<del>Q</del>			24	IV ек	245	<del>Q</del>			24	IV ек
201	<del>Q</del>			24	IV ек	246	<del>Q</del>			24	IV ек
202	<del>Q</del>			24	IV ек	247	<del>Q</del>			24	IV ек
203	<del>Q</del>			24	IV ек	248	<del>Q</del>			24	IV ек
204	<del>Q</del>			24	IV ек	249	<del>Q</del>			24	IV ек
205	<del>Q</del>			24	IV ек	250	<del>Q</del>			24	IV ек

Нумерація і перевірка проведених:

1117 1117  
(посадка) (посадка)  
1117 1117  
(посадка) (посадка)

1117 1117  
(посадка) (посадка)  
1117 1117  
(посадка) (посадка)

1117 1117  
(посадка) (посадка)  
1117 1117  
(посадка) (посадка)

1117 1117  
(посадка) (посадка)  
1117 1117  
(посадка) (посадка)



# НУМЕРАЦІЙНА ВІДОМІСТЬ ДЕРЕВ, призначених для вибіркової санітарної рубки

Житомирське ОУДЛМ

(Автономна Республіка Крим, область)

ДП «Полізнянське лісове господарство»

(найменування власника лісів, постійного лісокористувача)

Лісництво Ділянка № 7 учасник КЕДР-ДНДвиділ № 7 ділянка № 2 площа 7,5 гектарів

квартал

№

Порядковий номер дерева	Порода	Ступінь товщини стовбурів, сантиметрів			Категорія стану дерева, підстава відбору для рубки	Порядковий номер дерева	Порода	Ступінь товщини стовбурів, сантиметрів			Категорія стану дерева, підстава відбору для рубки
		ділові	напівділові	дров'яні				ділові	напівділові	дров'яні	
1	Білий			44	ІІІ	36	Білий			22	ІІІ
2	Білий			20	ІІІ	37	Білий			24	ІІІ
3	Білий			24	ІІІ	38	Білий			24	ІІІ
4	Білий			28	ІІІ	39	Білий			28	ІІІ
5	Білий			24	ІІІ	40	Білий			24	ІІІ
6	Білий			24	ІІІ	41	Білий			24	ІІІ
7	Білий			24	ІІІ	42	Білий			24	ІІІ
8	Білий			24	ІІІ	43	Білий			24	ІІІ
9	Білий			24	ІІІ	44	Білий			24	ІІІ
10	Білий			24	ІІІ	45	Білий			24	ІІІ
11	Білий			24	ІІІ	46	Білий			24	ІІІ
12	Білий			24	ІІІ	47	Білий			24	ІІІ
13	Білий			24	ІІІ	48	Білий			24	ІІІ
14	Білий			24	ІІІ	49	Білий			24	ІІІ
15	Білий			24	ІІІ	50	Білий			24	ІІІ
16	Білий			24	ІІІ	51	Білий			24	ІІІ
17	Білий			24	ІІІ	52	Білий			24	ІІІ
18	Білий			24	ІІІ	53	Білий			24	ІІІ
19	Білий			24	ІІІ	54	Білий			24	ІІІ
20	Білий			24	ІІІ	55	Білий			24	ІІІ
21	Білий			24	ІІІ	56	Білий			24	ІІІ
22	Білий			24	ІІІ	57	Білий			24	ІІІ
23	Білий			24	ІІІ	58	Білий			24	ІІІ
24	Білий			24	ІІІ	59	Білий			24	ІІІ
25	Білий			24	ІІІ	60	Білий			24	ІІІ
26	Білий			24	ІІІ	61	Білий			24	ІІІ
27	Білий			24	ІІІ	62	Білий			24	ІІІ
28	Білий			24	ІІІ	63	Білий			24	ІІІ
29	Білий			24	ІІІ	64	Білий			24	ІІІ
30	Білий			24	ІІІ	65	Білий			24	ІІІ
31	Білий			24	ІІІ	66	Білий			24	ІІІ
32	Білий			24	ІІІ	67	Білий			24	ІІІ
33	Білий			24	ІІІ	68	Білий			24	ІІІ
34	Білий			24	ІІІ	69	Білий			24	ІІІ
35	Білий			24	ІІІ	70	Білий			24	ІІІ

Нумерацію і перевірку провело:

П.П.П. П.П.П.  
(посада) (посада)  
П.П.П. П.П.П.  
(посада) (посада)  
П.П.П. П.П.П.  
(посада) (посада)

П.П.П. П.П.П.  
(посада) (посада)  
П.П.П. П.П.П.  
(посада) (посада)

П.П.П. П.П.П.  
(посада) (посада)  
П.П.П. П.П.П.  
(посада) (посада)  
П.П.П. П.П.П.  
(посада) (посада)



Порядковий номер дерева	Порода	Ступінь товщини стовбурів, сантиметрів			Категорія стану дерева, підстава відбору для рубки	Порядковий номер дерева	Порода	Ступінь товщини стовбурів, сантиметрів			Категорія стану дерева, підстава відбору для рубки
		ділові	напівділові	дров'яні				ділові	напівділові	дров'яні	
71	Альда			24	ІІІІІІІІІІ	116	Альда			32	ІІІІІІІІІІ
72	Альда			24	ІІІІІІІІІІ	117	Альда			24	ІІІІІІІІІІ
73	Альда			28	ІІІІІІІІІІ	118	Альда			28	ІІІІІІІІІІ
74	Альда			24	ІІІІІІІІІІ	119	Альда			24	ІІІІІІІІІІ
75	Альда			24	ІІІІІІІІІІ	120	Альда			24	ІІІІІІІІІІ
76	Альда			24	ІІІІІІІІІІ	121	Альда			24	ІІІІІІІІІІ
77	Альда		28		ІІІІІІІІІІ	122	Альда			28	ІІІІІІІІІІ
78	Альда			24	ІІІІІІІІІІ	123	Альда			28	ІІІІІІІІІІ
79	Альда			24	ІІІІІІІІІІ	124	Альда			24	ІІІІІІІІІІ
80	Альда			24	ІІІІІІІІІІ	125	Альда			24	ІІІІІІІІІІ
81	Альда			24	ІІІІІІІІІІ	126	Альда			24	ІІІІІІІІІІ
82	Альда			32	ІІІІІІІІІІ	127	Альда			24	ІІІІІІІІІІ
83	Альда		28		ІІІІІІІІІІ	128	Альда			24	ІІІІІІІІІІ
84	Альда			28	ІІІІІІІІІІ	129	Альда			44	ІІІІІІІІІІ
85	Альда			24	ІІІІІІІІІІ	130	Альда			36	ІІІІІІІІІІ
86	Альда			24	ІІІІІІІІІІ	131	Альда			24	ІІІІІІІІІІ
87	Альда			24	ІІІІІІІІІІ	132	Альда			24	ІІІІІІІІІІ
88	Альда			24	ІІІІІІІІІІ	133	Альда			24	ІІІІІІІІІІ
89	Альда			24	ІІІІІІІІІІ	134	Альда			28	ІІІІІІІІІІ
90	Альда			24	ІІІІІІІІІІ	135	Альда			24	ІІІІІІІІІІ
91	Альда			44	ІІІІІІІІІІ	136	Альда			32	ІІІІІІІІІІ
92	Альда			48	ІІІІІІІІІІ	137	Альда			36	ІІІІІІІІІІ
93	Альда			64	ІІІІІІІІІІ	138	Альда			32	ІІІІІІІІІІ
94	Альда			24	ІІІІІІІІІІ	139	Альда			24	ІІІІІІІІІІ
95	Альда			28	ІІІІІІІІІІ	140	Альда			56	ІІІІІІІІІІ
96	Альда			32	ІІІІІІІІІІ	141	Альда			48	ІІІІІІІІІІ
97	Альда		28		ІІІІІІІІІІ	142	Альда			28	ІІІІІІІІІІ
98	Альда			36	ІІІІІІІІІІ	143	Альда			24	ІІІІІІІІІІ
99	Альда			24	ІІІІІІІІІІ	144	Альда			24	ІІІІІІІІІІ
100	Альда			24	ІІІІІІІІІІ	145	Альда			28	ІІІІІІІІІІ
101	Альда			24	ІІІІІІІІІІ	146	Альда			24	ІІІІІІІІІІ
102	Альда			44	ІІІІІІІІІІ	147	Альда			24	ІІІІІІІІІІ
103	Альда			24	ІІІІІІІІІІ	148	Альда			24	ІІІІІІІІІІ
104	Альда			24	ІІІІІІІІІІ	149	Альда			24	ІІІІІІІІІІ
105	Альда			28	ІІІІІІІІІІ	150	Альда			24	ІІІІІІІІІІ
106	Альда			24	ІІІІІІІІІІ	151	Альда			28	ІІІІІІІІІІ
107	Альда			24	ІІІІІІІІІІ	152	Альда			24	ІІІІІІІІІІ
108	Альда			24	ІІІІІІІІІІ	153	Альда			24	ІІІІІІІІІІ
109	Альда			24	ІІІІІІІІІІ	154	Альда			24	ІІІІІІІІІІ
110	Альда			24	ІІІІІІІІІІ	155	Альда			24	ІІІІІІІІІІ
111	Альда			28	ІІІІІІІІІІ	156	Альда			24	ІІІІІІІІІІ
112	Альда			52	ІІІІІІІІІІ	157	Альда			32	ІІІІІІІІІІ
113	Альда			28	ІІІІІІІІІІ	158	Альда			32	ІІІІІІІІІІ
114	Альда			28	ІІІІІІІІІІ	159	Альда				
115	Альда				ІІІІІІІІІІ	160	Альда				

Нумерація і перевірка проведених:

11/11 А.С.С.  
(посадка)

11/11 А.С.С.  
(посадка)

11/11 А.С.С.  
(посадка)

11/11 А.С.С.  
(посадка)

11/11 А.С.С.  
(посадка)

11/11 А.С.С.  
(посадка)

11/11 А.С.С.  
(посадка)

11/11 А.С.С.  
(посадка)

11/11 А.С.С.  
(посадка)



# НУМЕРАЦІЙНА ВІДОМІСТЬ ДЕРЕВ, призначених для вибіркової санітарної рубки

Житомирське ОУЛМГ

(Автономна Республіка Крим, область)

ДП «Попільнянське лісове господарство»

(найменування власника лісів, постійного лісокористувача)

Лісництво Попільнянське урочище Савіри  
виділ № 24 ділянка № 2 площа 4,3 гектарів

квартал № 47

Порядковий номер дерева	Порода	Ступінь товщини ствобурів, сантиметрів			Категорія стану дерева, підстава вибору для рубки	Порядковий номер дерева	Порода	Ступінь товщини ствобурів, сантиметрів			Категорія стану дерева, підстава вибору для рубки
		ділові	напівділові	дров'яні				ділові	напівділові	дров'яні	
1	Дуб		28		IV гр. п. п.	36	Дуб			28	IV гр. п. п.
2	Дуб			28	IV гр. п. п.	37	Дуб			28	IV гр. п. п.
3	Дуб			24	IV гр. п. п.	38	Дуб			32	IV гр. п. п.
4	Дуб		24		IV гр. п. п.	39	Дуб			28	IV гр. п. п.
5	Дуб			24	IV гр. п. п.	40	Дуб			24	IV гр. п. п.
6	Білий			32	IV гр. п. п.	41	Дуб	24			IV гр. п. п.
7	Дуб			28	IV гр. п. п.	42	Дуб			32	IV гр. п. п.
8	Дуб			24	IV гр. п. п.	43	Дуб			28	IV гр. п. п.
9	Дуб			24	IV гр. п. п.	44	Дуб			28	IV гр. п. п.
10	Дуб			44	IV гр. п. п.	45	Дуб			28	IV гр. п. п.
11	Дуб			28	IV гр. п. п.	46	Дуб			48	IV гр. п. п.
12	Дуб			28	IV гр. п. п.	47	Дуб			28	IV гр. п. п.
13	Дуб			44	IV гр. п. п.	48	Дуб			24	IV гр. п. п.
14	Дуб			28	IV гр. п. п.	49	Дуб			24	IV гр. п. п.
15	Дуб		32		IV гр. п. п.	50	Дуб			28	IV гр. п. п.
16	Дуб			28	IV гр. п. п.	51	Дуб			44	IV гр. п. п.
17	Дуб			32	IV гр. п. п.	52	Дуб			32	IV гр. п. п.
18	Дуб			28	IV гр. п. п.	53	Дуб			28	IV гр. п. п.
19	Дуб			28	IV гр. п. п.	54	Дуб	24			IV гр. п. п.
20	Дуб			36	IV гр. п. п.	55	Дуб				IV гр. п. п.
21	Дуб			32	IV гр. п. п.	56	Дуб				IV гр. п. п.
22	Дуб		32		IV гр. п. п.	57	Дуб				IV гр. п. п.
23	Дуб			28	IV гр. п. п.	58	Дуб				IV гр. п. п.
24	Дуб			28	IV гр. п. п.	59	Дуб				IV гр. п. п.
25	Дуб			28	IV гр. п. п.	60	Дуб				IV гр. п. п.
26	Білий			24	IV гр. п. п.	61	Дуб				IV гр. п. п.
27	Дуб			28	IV гр. п. п.	62	Дуб				IV гр. п. п.
28	Дуб			24	IV гр. п. п.	63	Дуб				IV гр. п. п.
29	Клен			24	IV гр. п. п.	64	Дуб				IV гр. п. п.
30	Дуб			36	IV гр. п. п.	65	Дуб				IV гр. п. п.
31	Дуб			40	IV гр. п. п.	66	Дуб				IV гр. п. п.
32	Дуб			32	IV гр. п. п.	67	Дуб				IV гр. п. п.
33	Дуб			36	IV гр. п. п.	68	Дуб				IV гр. п. п.
34	Дуб		24		IV гр. п. п.	69	Дуб				IV гр. п. п.
35	Дуб			28	IV гр. п. п.	70	Дуб				IV гр. п. п.

Нумерацію і перелік провели:

і.н.с. а/з  
(посада)

і.н.с. а/з  
(посада)

і.н.с. а/з  
(посада)

(ініціали та прізвище)

(ініціали та прізвище)

(ініціали та прізвище)



(Автономна Республіка Крим, область)

ДП «Попільнянське лісове господарство»

(найменшування власника тієї постійного лісокористувача)

47

Порядковий номер дерева	Порода	Ступінь товщини стовбура, сантиметрів			Категорія стану дерева, підстава відбору для рубки	Порядковий номер дерева	Порода	Ступінь товщини стовбура, сантиметрів			Категорія стану дерева, підстава відбору для рубки
		ділові	напівділові	дров'яні				ділові	напівділові	дров'яні	
1	Липа			24	Мокша.	36	Сирі			24	М'яка
2	Липа			24	М'яка	37	Сирі			24	М'яка
3	Сирі			28	М'яка	38	Сирі			24	М'яка
4	Сирі			24	М'яка	39	Сирі			28	М'яка
5	Сирі			28	М'яка	40	Сирі	28		24	М'яка
6	Сирі			24	М'яка	41	Сирі			24	М'яка
7	Сирі			36	М'яка	42	Сирі			24	М'яка
8	Сирі			32	М'яка	43	Сирі			32	М'яка
9	Сирі			28	М'яка	44	Сирі			24	М'яка
10	Сирі			24	М'яка	45	Сирі			24	М'яка
11	Сирі			24	М'яка	46	Сирі	36		24	М'яка
12	Сирі			24	М'яка	47	Сирі			24	М'яка
13	Сирі			28	М'яка	48	Сирі			24	М'яка
14	Сирі			24	М'яка	49	Сирі			28	М'яка
15	Сирі			24	М'яка	50	Сирі			24	М'яка
16	Сирі			24	М'яка	51	Сирі	24		24	М'яка
17	Сирі			24	М'яка	52	Сирі			24	М'яка
18	Сирі			28	М'яка	53	Сирі	24		32	М'яка
19	Сирі			24	М'яка	54	Сирі			28	М'яка
20	Сирі			24	М'яка	55	Сирі			28	М'яка
21	Сирі			36	М'яка	56	Сирі			28	М'яка
22	Сирі			24	М'яка	57	Сирі			36	М'яка
23	Сирі			24	М'яка	58	Сирі			28	М'яка
24	Сирі			24	М'яка	59	Сирі			36	М'яка
25	Сирі			28	М'яка	60	Сирі	36		24	М'яка
26	Сирі			28	М'яка	61	Сирі			24	М'яка
27	Сирі			24	М'яка	62	Сирі			24	М'яка
28	Сирі			24	М'яка	63	Сирі			24	М'яка
29	Сирі			32	М'яка	64	Сирі			36	М'яка
30	Сирі			28	М'яка	65	Сирі			24	М'яка
31	Сирі			24	М'яка	66	Сирі			32	М'яка
32	Сирі			24	М'яка	67	Сирі			24	М'яка
33	Сирі			24	М'яка	68	Сирі			32	М'яка
34	Сирі			24	М'яка	69	Сирі			28	М'яка
35	Сирі			24	М'яка	70	Сирі				

Гумерацію і перелік провели

1400 1/2

(но́мѣра)

Plot A/c

(ночь)

(НОСНМ)

(міліон)

(initials)

(14, 2004)

(ініціали та прізвище)

(іншість та правдивість)

(ініціал та прізвище)



Порядковий номер дерева	Порода	Ступінь товщини стовбурів, сантиметрів			Категорія стану дерева, підстава відбору для рубки	Порядковий номер дерева	Порода	Ступінь товщини стовбурів, сантиметрів			Категорія стану дерева, підстава відбору для рубки
		ділові	напівділові	дров'яні				ділові	напівділові	дров'яні	
71	Асб			24	Медвець	116	Асб	44		28	Медвець
72	Асб			24	Медвець	117	Асб			28	Медвець
73	Асб			36	Медвець	118	Асб			36	Медвець
74	Асб	40			Медвець	119	Асб		28		Медвець
75	Асб	36			Медвець	120	Асб			36	Медвець
76	Асб			36	Медвець	121	Асб		32		Медвець
77	Асб			40	Медвець	122	Асб			32	Медвець
78	Асб			36	Медвець	123	Асб			36	Медвець
79	Асб			24	Медвець	124	Асб			36	Медвець
80	Асб			24	Медвець	125	Асб			32	Медвець
81	Асб			28	Медвець	126	Асб			28	Медвець
82	Асб			40	Медвець	127	Асб			24	Медвець
83	Асб			24	Медвець	128	Асб			24	Медвець
84	Асб			36	Медвець	129	Асб			32	Медвець
85	Асб			36	Медвець	130	Асб			28	Медвець
86	Асб			28	Медвець	131	Асб			28	Медвець
87	Асб	44			Медвець	132	Асб			40	Медвець
88	Асб			28	Медвець	133	Асб			32	Медвець
89	Асб			40	Медвець	134	Асб			28	Медвець
90	Асб			32	Медвець	135	Асб			28	Медвець
91	Асб			24	Медвець	136	Асб			28	Медвець
92	Асб			48	Медвець	137	Асб			28	Медвець
93	Асб			24	Медвець	138	Асб	28			Медвець
94	Асб			28	Медвець	139	Асб			24	Медвець
95	Асб	28			Медвець	140	Асб			24	Медвець
96	Асб			28	Медвець	141	Асб	48			Медвець
97	Асб			40	Медвець	142	Асб			28	Медвець
98	Асб			32	Медвець	143	Асб			24	Медвець
99	Асб			24	Медвець	144	Асб			32	Медвець
100	Асб			24	Медвець	145	Асб			28	Медвець
101	Асб			24	Медвець	146	Асб			24	Медвець
102	Асб			24	Медвець	147	Асб			32	Медвець
103	Асб			36	Медвець	148	Асб			28	Медвець
104	Асб			40	Медвець	149	Асб			28	Медвець
105	Асб			28	Медвець	150	Асб			28	Медвець
106	Асб			32	Медвець	151	Асб			36	Медвець
107	Асб			24	Медвець	152	Асб			24	Медвець
108	Асб			40	Медвець	153	Асб			28	Медвець
109	Асб			32	Медвець	154	Асб			24	Медвець
110	Асб	24			Медвець	155	Асб			24	Медвець
111	Асб			44	Медвець	156	Асб			32	Медвець
112	Асб			40	Медвець	157	Асб			24	Медвець
113	Асб			32	Медвець	158	Асб			24	Медвець
114	Асб			40	Медвець	159	Асб			24	Медвець
115	Асб	40			Медвець	160	Асб			28	Медвець

Вимірювання і перевірка проведени

17.06.12  
(посадка)

18.06.12  
(посадка)

19.06.12  
(посадка)

Відомості та підписи

Відомості та підписи

Відомості та підписи

Відомості та підписи



Порядковий номер дерева	Порода	Ступінь товщини стовбура, сантиметрів			Категорія стану дерева, підстава відбору для рубки	Порядковий номер дерева	Порода	Ступінь товщини стовбура, сантиметрів			Категорія стану дерева, підстава відбору для рубки
		ділові	напівділові	дров'яні				ділові	напівділові	дров'яні	
161	Дуб			24	Відхил.	206	Дуб			32	Відхил.
162	Дуб			32	Відхил.	207	Дуб			32	Відхил.
163	Дуб			24	Відхил.	208	Дуб			36	Відхил.
164	Дуб			24	Відхил.	209	Дуб			32	Відхил.
165	Дуб			32	Відхил.	210	Дуб			24	Відхил.
166	Дуб			24	Відхил.	211	Дуб			32	Відхил.
167	Дуб			24	Відхил.	212	Дуб			32	Відхил.
168	Дуб			24	Відхил.	213	Дуб			28	Відхил.
169	Дуб			24	Відхил.	214	Дуб			32	Відхил.
170	Дуб			36	Відхил.	215	Дуб			28	Відхил.
171	Дуб			24	Відхил.	216	Дуб			28	Відхил.
172	Дуб			32	Відхил.	217	Дуб			24	Відхил.
173	Дуб			24	Відхил.	218	Дуб			24	Відхил.
174	Дуб			28	Відхил.	219	Дуб			32	Відхил.
175	Дуб			24	Відхил.	220	Дуб			28	Відхил.
176	Дуб			28	Відхил.	221	Дуб			40	Відхил.
177	Дуб			24	Відхил.	222	Дуб			32	Відхил.
178	Дуб			32	Відхил.	223	Дуб			32	Відхил.
179	Дуб			24	Відхил.	224	Дуб			40	Відхил.
180	Дуб			28	Відхил.	225	Дуб			28	Відхил.
181	Дуб			28	Відхил.	226	Дуб			32	Відхил.
182	Дуб			24	Відхил.	227	Дуб			36	Відхил.
183	Дуб			36	Відхил.	228	Дуб			24	Відхил.
184	Дуб			36	Відхил.	229	Дуб			24	Відхил.
185	Дуб			24	Відхил.	230	Дуб			28	Відхил.
186	Дуб			24	Відхил.	231	Дуб			28	Відхил.
187	Дуб			28	Відхил.	232	Дуб			28	Відхил.
188	Дуб			28	Відхил.	233	Дуб			24	Відхил.
189	Дуб			32	Відхил.	234	Дуб			28	Відхил.
190	Дуб			24	Відхил.	235	Дуб			24	Відхил.
191	Дуб			24	Відхил.	236	Дуб			36	Відхил.
192	Дуб			32	Відхил.	237	Дуб			24	Відхил.
193	Дуб			24	Відхил.	238	Дуб			28	Відхил.
194	Дуб			28	Відхил.	239	Дуб			28	Відхил.
195	Дуб			32	Відхил.	240	Дуб			24	Відхил.
196	Дуб			40	Відхил.	241	Дуб			24	Відхил.
197	Дуб			40	Відхил.	242	Дуб			32	Відхил.
198	Дуб			24	Відхил.	243	Дуб			48	Відхил.
199	Дуб			24	Відхил.	244	Дуб			24	Відхил.
200	Дуб			28	Відхил.	245	Дуб			24	Відхил.
201	Дуб			24	Відхил.	246	Дуб			24	Відхил.
202	Дуб			24	Відхил.	247	Дуб			24	Відхил.
203	Дуб			32	Відхил.	248	Дуб			24	Відхил.
204	Дуб			28	Відхил.	249	Дуб			32	Відхил.
205	Дуб			24	Відхил.	250	Дуб			32	Відхил.

Нумерація і перелік проведів:

1/1/2  
(посад)  
1/1/2  
(посад)  
1/1/2  
(посад)

(підпис)  
(підпис)  
(підпис)

Підписав: Я. С.  
(підпис та прізвище)  
Відбувся: 12.11.  
(підпис та прізвище)



# НУМЕРАЦІЙНА ВІДОМІСТЬ ДЕРЕВ, призначених для вибіркової санітарної рубки

Житомирське ОУЛМГ

(Автономна Республіка Крим, область)

ДП «Попільнянське лісове господарство»

(найменування власника лісів, постійного лісокористувача)

Лісництво Попільнянське урочище Павлопольське  
виділ № 8 ділянка № — площа 6,9 гектарівквартал № 52

Порядковий номер дерева	Порода	Ступінь товщини стовбурів, сантиметрів			Категорія стану дерева, підстава вибору для рубки	Порядковий номер дерева	Порода	Ступінь товщини стовбурів, сантиметрів			Категорія стану дерева, підстава вибору для рубки
		ділові	напівділові	дров'яні				ділові	напівділові	дров'яні	
1	Дуб		36		IV суковерш.	36	Липа			32	V стрепн
2	Липа			40	IV суковерш.	37	Грех			32	V суковерш.
3	Липа			24	IV суковерш.	38	Дуб	40			IV суковерш.
4	Липа			24	IV суковерш.	39	Липа			24	IV суковерш.
5	Грех			28	IV суковерш.	40	Липа			28	IV суковерш.
6	Грех			24	V суковерш.	41	Клен			28	IV суковерш.
7	Дуб			36	IV суковерш.	42	Дуб			28	V суковерш.
8	Дуб			24	IV суковерш.	43	Грех			28	IV суковерш.
9	Липа			32	IV суковерш.	44	Дуб	28			IV суковерш.
10	Липа			32	V суковерш.	45	Грех			40	V суковерш.
11	Липа			40	IV суковерш.	46	Грех			28	V суковерш.
12	Клен			40	IV суковерш.	47	Дуб			28	IV суковерш.
13	Дуб		24		IV суковерш.	48	Грех			32	V суковерш.
14	Липа			32	IV суковерш.	49	Грех			28	V суковерш.
15	Грех			24	IV суковерш.	50	Дуб			40	V суковерш.
16	Грех			28	IV суковерш.	51	Дуб			32	V суковерш.
17	Грех			32	IV суковерш.	52	Грех			36	V суковерш.
18	Дуб		32		IV суковерш.	53	Дуб			28	V суковерш.
19	Липа			40	IV суковерш.	54	Дуб			32	V суковерш.
20	Грех			24	V суковерш.	55	Дуб			36	V суковерш.
21	Дуб			24	V суковерш.	56	Грех			24	IV суковерш.
22	Грех			24	IV суковерш.	57	Грех			32	IV суковерш.
23	Грех			32	IV суковерш.	58	Дуб			36	V суковерш.
24	Липа			24	IV суковерш.	59	Грех			32	IV суковерш.
25	Липа		40		IV суковерш.	60	Дуб		40		IV суковерш.
26	Грех			28	IV суковерш.	61	Дуб		32		IV суковерш.
27	Липа		36		IV суковерш.	62	Дуб			40	V суковерш.
28	Грех			28	V суковерш.	63	Клен			40	IV суковерш.
29	Дуб	44			IV суковерш.	64	Клен			24	IV суковерш.
30	Грех			28	IV суковерш.	65	Дуб			28	V суковерш.
31	Дуб			28	IV суковерш.	66	Дуб			24	V суковерш.
32	Дуб		28		IV суковерш.	67	Дуб	44			IV суковерш.
33	Липа			24	IV суковерш.	68	Дуб	36			IV суковерш.
34	Липа			24	IV суковерш.	69	Дуб			48	V суковерш.
35	Дуб			36	V суковерш.	70	Липа			24	V суковерш.

Нумерацію і перелік провели:

ІНЧ Н/2  
(посада)ІНЧ Н/2  
(посада)ІНЧ Н/2  
(посада)

(підпис)  
(підпис)  
(підпис)

Демидчук Д. М.  
(ініціали та прізвище)Шендерович В. А.  
(ініціали та прізвище)Курсько А. Г.  
(ініціали та прізвище)







**Нумераційна відомість дерев,  
призначених для вибіркової санітарної рубки  
Житомирська область**

( Автономна Республіка Крим, область)

**ДП " Попільнянське лісове господарство "**

( Найменування класифікації лісів, постійного лісокористувача)

Лісництво

Ружинське

урочище

Ворівицьке ліс.

квартал № 2

виділ № 8

ділянка № \_\_\_\_\_

площа 1.5 гектарів

порядковий номер дерева	порода	Стурін товщини стовбурів, сантиметрів			категорія стану тереза, підстава відбору для рубки	порядковий номер дерева	порода	Стурін товщини стовбурів, сантиметрів			категорія стану тереза, підстава відбору для рубки
		ділові	напівділові	дрова'ні				ділові	напівділові	дрова'ні	
1	Берест	-	-	24	✓сск	46	Ясен	-	-	32	✓сск
2	Дуб	-	-	32	✓Дуб	47	Дуб	-	-	36	✓сск
3	Дуб	-	-	32	✓сск	48	Клен	-	-	32	✓сск
4	Дуб	-	-	32	✓сск	49	Берест	-	-	24	✓сск
5	Дуб	-	-	36	✓сск	50	Берест	-	-	24	✓сск
6	Дуб	-	-	24	✓сск	51	Дуб	-	-	24	✓сск
7	Дуб	-	-	24	✓сск	52	Греш	-	-	28	✓сск
8	Дуб	-	-	32	✓сск	53	Берест	-	-	24	✓сск
9	Берест	-	-	24	✓сск	54	Дуб	-	-	24	✓сск
10	Дуб	-	-	24	✓сск	55	Дуб	-	-	24	✓сск
11	Дуб	-	-	28	✓Дуб	56	Дуб	-	-	28	✓сск
12	Дуб	-	-	24	✓сск	57	Дуб	-	-	24	✓сск
13	Дуб	-	-	24	✓сск	58	Дуб	-	-	24	✓сск
14	Дуб	-	-	24	✓сск	59	Берест	-	-	28	✓сск
15	Дуб	-	-	24	✓сск	60	Дуб	-	-	24	✓сск
16	Дуб	-	-	28	✓сск						
17	Клен	-	-	28	✓сск						
18	Клен	-	-	28	✓сск						
19	Сосна	-	-	32	✓сск						
20	Сосна	-	-	36	✓сск						
21	Клен	-	-	36	✓сск						
22	Дуб	-	-	28	✓сск						
23	Дуб	-	-	24	✓сск						
24	Дуб	-	-	24	✓сск						
25	Сосна	-	-	28	✓сск						
26	Сосна	-	-	28	✓сск						
27	Берест	-	-	28	✓сск						
28	Берест	-	-	36	✓сск						
29	Берест	-	-	24	✓сск						
30	Берест	-	-	28	✓сск						
31	Берест	-	-	32	✓сск						
32	Дуб	-	-	28	✓сск						
33	Берест	-	-	24	✓сск						
34	Дуб	-	-	24	✓сск						
35	Дуб	-	-	28	✓сск						
36	Дуб	-	-	24	✓сск						
37	Дуб	-	-	24	✓сск						
38	Дуб	-	-	24	✓сск						
39	Берест	-	-	36	✓сск						
40	Дуб	-	-	24	✓сск						
41	Дуб	-	-	24	✓сск						
42	Дуб	-	-	24	✓сск						
43	Клен	-	-	28	✓сск						
44	Дуб	-	-	24	✓сск						
45	Ясен	-	-	32	✓сск						



площа 1,5 гектарів

[illegible]

60 / Улице съет / дерев

Орлов  
(Підпис)  
Кривонос  
(Підпис)

Ришарен Е.В.  
(Ініціали та прізвище)  
Маслар Р.Т.  
(Ініціали та прізвище)  
Хосороб В.М.  
(Ініціали та прізвище)

20 21 року



**Нумераційна відомість дерев,  
призначених для вибіркової санітарної рубки  
Житомирська область**

( Автономія Республіка Крим, область )

**ДП "Попільнянське лісове господарство "**

( Найменування класифікації лісів, постійного лісокористування )

Лісництво

Ружинське

урочище

Верхівцеське

квартал № 4 виділ № 2 ділянка № \_\_\_\_\_ площа 1,4 гектарів

порядковий номер дерева	порода	Ступінь товщини стовбурів, сантиметрів			категорія стану тереса, підстава відбору для рубки	порядковий номер дерева	порода	Ступінь товщини стовбурів, сантиметрів			категорія стану тереса, підстава відбору для рубки
		ділові	напівділові	дрова ні				ділові	напівділові	дрова ні	
1	Вуш	—	—	24	Вуш	46	Вуш	—	—	28	Вуш
2	Вуш	—	—	24	Вуш	47	Вуш				
3	Вуш	—	—	36	Вуш	48					
4	Вуш	—	—	24	Вуш	49					
5	Вуш	—	—	36	Вуш	50					
6	Вуш	—	—	24	Вуш	51					
7	Вуш	—	—	32	Вуш	52					
8	Вуш	—	—	24	Вуш	53					
9	Вуш	—	—	24	Вуш	54					
10	Вуш	—	—	24	Вуш	55					
11	Вуш	—	—	36	Вуш	56					
12	Вуш	—	—	24	Вуш	57					
13	Вуш	—	—	24	Вуш	58					
14	Вуш	—	—	24	Вуш	59					
15	Вуш	—	—	24	Вуш	60					
16	Вуш	—	—	24	Вуш	61					
17	Вуш	—	—	24	Вуш	62					
18	Вуш	—	—	24	Вуш	63					
19	Вуш	—	—	32	Вуш	64					
20	Вуш	—	—	28	Вуш	65					
21	Вуш	—	—	24	Вуш	66					
22	Вуш	—	—	24	Вуш	67					
23	Вуш	—	—	24	Вуш	68					
24	Вуш	—	—	24	Вуш	69					
25	Вуш	—	—	24	Вуш	70					
26	Вуш	—	—	24	Вуш	71					
27	Вуш	—	—	28	Вуш	72					
28	Вуш	—	—	24	Вуш	73					
29	Вуш	—	—	28	Вуш	74					
30	Вуш	—	—	32	Вуш	75					
31	Вуш	—	—	24	Вуш	76					
32	Вуш	—	—	24	Вуш	77					
33	Вуш	—	—	24	Вуш	78					
34	Вуш	—	—	24	Вуш	79					
35	Вуш	—	—	24	Вуш	80					
36	Вуш	—	—	24	Вуш	81					
37	Вуш	—	—	28	Вуш	82					
38	Вуш	—	—	24	Вуш	83					
39	Вуш	—	—	24	Вуш	84					
40	Вуш	—	—	28	Вуш	85					
41	Вуш	—	—	28	Вуш	86					
42	Вуш	—	—	24	Вуш	87					
43	Вуш	—	—	24	Вуш	88					
44	Вуш	—	—	28	Вуш	89					
45	Вуш	—	—	24	Вуш	90					



" 29 " 09 20 21 року



**Нумераційна відомість дерев,  
призначених для вибіркової санітарної рубки**

**Житомирська область**

( Автономна Республіка Крим, область )

**ДП "Попільнянське лісове господарство "**

( Найменування власника лісів, постійного лісокористувача )

Лісництво

Ружинське

урочище

*Копарі вогнилий сіл*

квартал № *17*

виділ № *11*

ділянка № *1*

площа *30* гектарів

порядковий номер дерева	порода	Ступінь товщини стовбурів, сантиметрів			категорія стану тереза, підстава відбору для рубки	порядковий номер дерева	порода	Ступінь товщини стовбурів, сантиметрів			категорія стану тереза, підстава відбору для рубки
		ділові	напівділові	дров'яні				ділові	напівділові	дров'яні	
1	<i>Береза</i>	-	-	24	<i>усях VI</i>	42	<i>Береза</i>	-	-	24	<i>Ван VI</i>
2	<i>-II-</i>	-	-	24	<i>сх VI</i>	43	<i>Руб</i>	-	24	-	<i>усях V</i>
3	<i>-II-</i>	-	-	24	<i>усях VI</i>	48	<i>Береза</i>	-	-	24	<i>усях V</i>
4	<i>Пух</i>	-	-	36	<i>усях VI</i>	49	<i>Руб</i>	-	-	24	<i>сх VI</i>
5	<i>Руб</i>	-	-	28	<i>сх VI</i>	50	<i>Береза</i>	-	-	36	<i>сх VI</i>
6	<i>Руб</i>	-	-	32	<i>сх VI</i>	51	<i>Руб</i>	-	-	28	<i>сх VI</i>
7	<i>Пух</i>	-	-	30	<i>усях VI</i>	52	<i>Береза</i>	-	-	32	<i>усях V</i>
8	<i>Руб</i>	-	24	-	<i>усях V</i>	53	<i>Руб</i>	-	-	24	<i>сх VI</i>
9	<i>Руб</i>	-	-	40	<i>сх VI</i>	54	<i>-II-</i>	-	-	22	<i>усях V</i>
10	<i>Пух</i>	-	24	-	<i>усях V</i>	55	<i>-II-</i>	-	-	28	<i>усях VI</i>
11	<i>Руб</i>	-	-	24	<i>сх VI</i>	56	<i>-II-</i>	-	-	24	<i>сх VI</i>
12	<i>Руб</i>	-	24	-	<i>усях VI</i>	57	<i>-II-</i>	-	-	22	<i>сх VI</i>
13	<i>Пух</i>	-	-	36	<i>усях VI</i>	58	<i>-II-</i>	-	-	32	<i>сх VI</i>
14	<i>Пух</i>	-	-	24	<i>сх VI</i>	59	<i>-II-</i>	-	-	36	<i>сх VI</i>
15	<i>Пух</i>	-	-	24	<i>сх VI</i>	60	<i>Береза</i>	-	-	32	<i>усях V</i>
16	<i>Руб</i>	-	-	28	<i>сх VI</i>	61	<i>Руб</i>	-	-	32	<i>сх VI</i>
17	<i>Руб</i>	-	-	28	<i>усях VI</i>	62	<i>Береза</i>	-	-	20	<i>усях V</i>
18	<i>Береза</i>	-	-	28	<i>сх VI</i>	63	<i>Береза</i>	-	-	28	<i>усях V</i>
19	<i>Забір</i>	-	-	24	<i>сх VI</i>	64	<i>Береза</i>	-	-	28	<i>усях V</i>
20	<i>Руб</i>	-	-	24	<i>сх VI</i>	65	<i>Руб</i>	-	-	28	<i>усях V</i>
21	<i>-II-</i>	-	-	24	<i>сх VI</i>	66	<i>-II-</i>	-	32	-	<i>усях V</i>
22	<i>-II-</i>	-	-	24	<i>сх VI</i>	67	<i>Руб</i>	-	-	36	<i>сх VI</i>
23	<i>-II-</i>	-	24	-	<i>сх VI</i>	68	<i>Забір</i>	-	-	40	<i>усях V</i>
24	<i>Забір</i>	-	-	28	<i>сх VI</i>	69	<i>-II-</i>	-	24	-	<i>усях VI</i>
25	<i>Пух</i>	-	24	-	<i>усях V</i>	70	<i>Береза</i>	-	-	32	<i>усях V</i>
26	<i>Береза</i>	-	-	24	<i>усях V</i>	71	<i>Руб</i>	-	-	24	<i>сх VI</i>
27	<i>Руб</i>	-	24	-	<i>усях V</i>	72	<i>Береза</i>	-	-	28	<i>сх VI</i>
28	<i>Пух</i>	-	-	24	<i>сх VI</i>	73	<i>Руб</i>	-	-	36	<i>сх VI</i>
29	<i>Береза</i>	-	-	24	<i>усях V</i>	74	<i>Береза</i>	-	-	24	<i>сх VI</i>
30	<i>Руб</i>	-	32	-	<i>усях V</i>	75	<i>Руб</i>	-	-	32	<i>Руб V</i>
31	<i>Руб</i>	-	-	36	<i>усях V</i>	76	<i>-II-</i>	-	-	32	<i>Ван VI</i>
32	<i>Руб</i>	-	-	28	<i>усях V</i>	77	<i>-II-</i>	-	32	-	<i>усях V</i>
33	<i>Руб</i>	-	24	-	<i>Руб V</i>	78	<i>-II-</i>	-	-	28	<i>сх VI</i>
34	<i>Руб</i>	-	-	24	<i>сх VI</i>	79	<i>-II-</i>	-	-	28	<i>Руб IV</i>
35	<i>Руб</i>	-	-	36	<i>усях V</i>	80	<i>Береза</i>	-	-	28	<i>сх VI</i>
36	<i>Руб</i>	-	-	24	<i>сх VI</i>	81	<i>Руб</i>	-	-	28	<i>сх VI</i>
37	<i>-II-</i>	-	-	24	<i>сх VI</i>	82	<i>-II-</i>	-	-	36	<i>Руб IV</i>
38	<i>-II-</i>	-	36	-	<i>усях V</i>	83	<i>-II-</i>	-	-	24	<i>Руб IV</i>
39	<i>-II-</i>	-	-	24	<i>сх VI</i>	84	<i>Береза</i>	-	-	24	<i>сх VI</i>
40	<i>Береза</i>	-	-	24	<i>сх VI</i>	85	<i>Руб</i>	-	-	28	<i>усях V</i>
41	<i>Руб</i>	-	-	28	<i>сх VI</i>	86	<i>-II-</i>	-	-	24	<i>усях V</i>
42	<i>-II-</i>	-	-	24	<i>сх VI</i>	87	<i>-II-</i>	-	-	24	<i>усях V</i>
43	<i>-II-</i>	-	40	-	<i>сх VI</i>	88	<i>-II-</i>	-	-	28	<i>усях V</i>
44	<i>-II-</i>	-	-	32	<i>сх VI</i>	89	<i>Береза</i>	-	-	36	<i>усях V</i>
45	<i>Руб</i>	-	-	40	<i>Ван VI</i>	90	<i>Руб</i>	-	-	40	<i>сх VI</i>



порядковий номер дерева	порода	ступінь пошкодження стовбура			категорія стану терева, підстава відбору для рубки	порядковий номер дерева	порода	ступінь пошкодження стовбура			категорія стану терева, підстава відбору для рубки
		ділові	напіаділові	дровяні				ділові	напіаділові	дровяні	
91	Quercus	1	1	28	ср V1						
92	Quercus	1	1	40	ср V1						
93	Quercus	1	1	25	ср V1						
94	Quercus	1	1	24	ср V1						
95	Quercus	1	1	24	ср V1						
96	Quercus	1	1	24	ср V1						
97	Quercus	1	1	24	ср V1						
98	Quercus	1	1	25	ср V1						
99	Quercus	1	1	24	ср V1						
100	Quercus	1	1	24	ср V1						
101											
102											
103											
104											
105											

квартал № 11  
 висота № 1  
 ділянка № 1  
 площа 30 гектарів

м. Селище  
 с. Селище  
 с. Селище



**Нумерація відомість дерев,  
призначених для вибіркової санітарної рубки**  
**Житомирська область**

(Автономна Республіка Крим, область)

**ДП "Попільнянське лісове господарство"**

(Найменування власника лісу, постійного лісокористувача)

Лісництво

Ружинське

урочище

*Лісний масив*

квартал № *23*

видін № *19*

ділянка № *1*

площа *5,6* гектарів

порядковий номер дерева	порода	Ступінь товщини стовбурів, сантиметрів			категорія стану дерев, підстава вибору для рубки	порядковий номер дерева	порода	Ступінь товщини стовбурів, сантиметрів			категорія стану дерев, підстава вибору для рубки
		ділові	підкладові	дров'яні				ділові	підкладові	дров'яні	
1	Сосна	-	48	-	Vсучкає	45	Ф45	-	-	32	Vсучкає
2	Сосна	-	40	-	Vсучкає	42	Ф45	-	-	32	Vсучкає
3	Сосна	-	44	-	Vсучкає	48	Ф45	-	-	28	Vсучкає
4	Сосна	-	40	-	Vсучкає	49	Ф45	-	-	40	Vсучкає
5	Ф45	-	-	44	Vсучкає	50	Ф45	-	-	24	Vсучкає
6	Сосна	-	40	-	Vсучкає	51	Ф45	-	-	32	Vсучкає
7	Ф45	-	-	30	Vсучкає	52	Ф45	-	-	36	Vсучкає
8	Ф45	-	-	32	Vсучкає	53	Ф45	-	-	24	Vсучкає
9	Сосна	-	48	-	Vсучкає	54	Ф45	-	-	28	Vсучкає
10	Ф45	-	-	36	Vсучкає	55	Ф45	-	-	32	Vсучкає
11	Ф45	-	-	28	Vсучкає	56	Ф45	-	-	40	Vсучкає
12	Ф45	-	-	24	Vсучкає	57	Ф45	-	-	36	Vсучкає
13	Ф45	-	-	28	Vсучкає	58	Ф45	-	-	40	Vсучкає
14	Ф45	-	-	32	Vсучкає	59	Ф45	-	-	36	Vсучкає
15	Сосна	-	48	-	Vсучкає	60	Ф45	-	-	28	Vсучкає
16	Сосна	-	44	-	Vсучкає	61	Ф45	-	-	32	Vсучкає
17	Сосна	-	36	-	Vсучкає	62	Ф45	-	32	-	Vсучкає
18	Ф45	-	-	36	Vсучкає	63	Ф45	-	-	24	Vсучкає
19	Ф45	-	-	32	Vсучкає	64	Ф45	-	-	44	Vсучкає
20	Ф45	-	-	36	Vсучкає	65	Ф45	-	-	24	Vсучкає
21	Ф45	-	-	28	Vсучкає	66	Сосна	-	-	48	Vсучкає
22	Ф45	-	-	36	Vсучкає	67	Ф45	-	-	44	Vсучкає
23	Ф45	-	-	36	Vсучкає	68	Сосна	-	36	-	Vсучкає
24	Ф45	-	-	44	Vсучкає	69	Сосна	-	-	28	Vсучкає
25	Ф45	-	-	32	Vсучкає	70	Сосна	-	48	-	Vсучкає
26	Ф45	-	-	28	Vсучкає	71	Ф45	-	-	32	Vсучкає
27	Ф45	-	-	28	Vсучкає	72	Сосна	-	52	-	Vсучкає
28	Ф45	-	-	26	Vсучкає	73	Ф45	-	-	28	Vсучкає
29	Ф45	-	-	28	Vсучкає	74	Ф45	-	-	24	Vсучкає
30	Ф45	-	-	24	Vсучкає	75	Ф45	-	-	32	Vсучкає
31	Ф45	-	-	28	Vсучкає	76	Ф45	-	-	24	Vсучкає
32	Ф45	-	-	28	Vсучкає	77	Сосна	-	44	-	Vсучкає
33	Ф45	-	-	32	Vсучкає	78	Ф45	-	-	32	Vсучкає
34	Ф45	-	-	32	Vсучкає	79	Ф45	-	-	28	Vсучкає
35	Сосна	-	-	52	Vсучкає	80	Ф45	-	-	40	Vсучкає
36	Сосна	-	24	-	Vсучкає	81	Ф45	-	-	24	Vсучкає
37	Ф45	-	-	24	Vсучкає	82	Ф45	-	-	32	Vсучкає
38	Ф45	-	44	-	Vсучкає	83	Ф45	-	-	24	Vсучкає
39	Сосна	-	52	-	Vсучкає	84	Ф45	-	-	28	Vсучкає
40	Сосна	-	40	-	Vсучкає	85	Ф45	-	-	40	Vсучкає
41	Сосна	-	52	-	Vсучкає	86	Ф45	-	-	36	Vсучкає
42	Ф45	-	28	-	Vсучкає	87	Ф45	-	-	40	Vсучкає
43	Сосна	-	44	-	Vсучкає	88	Сосна	-	-	32	Vсучкає
44	Сосна	-	44	-	Vсучкає	89	Сосна	-	-	32	Vсучкає
45	Сосна	-	40	-	Vсучкає	90	Сосна	-	44	-	Vсучкає



квартал № 23 виділі № 19 ділянка № \_\_\_\_\_ площа 6,6 гектарів

порядковий номер дерева	порода	Ступінь товщини стовбурів, сантиметрів			категорія стану дерева, підстава відбору для рубки	порядковий номер дерева	порода	Ступінь товщини стовбурів, сантиметрів			категорія стану дерева, підстава відбору для рубки
		діляні	нападлого	дрова				діляні	нападлого	дрова	
91	Сосна	-	-	44	Високий	131	Фурс	-	-	34	Високий
92	Фурс	-	-	36	Високий	132	Фурс	-	-	28	Високий
93	Сосна	-	44	-	Високий	138	Фурс	-	-	44	Високий
94	Сосна	-	-	52	Високий	139	Фурс	-	-	32	Високий
95	Сосна	-	-	48	Високий	140	Сосна	-	40	-	Високий
96	Сосна	-	32	-	Високий	141	Фурс	-	-	24	Високий
97	Сосна	-	44	-	Високий	142	Фурс	-	-	28	Високий
98	Сосна	-	44	-	Високий	143	Фурс	-	-	24	Високий
99	Сосна	-	-	44	Високий	144	Фурс	-	-	32	Високий
100	Сосна	-	44	-	Високий	145	Фурс	-	-	36	Високий
101	Фурс	-	-	28	Високий	146	Сосна	-	44	-	Високий
102	Сосна	-	-	44	Високий	147	Сосна	-	-	32	Високий
103	Фурс	-	-	28	Високий	148	Фурс	-	-	24	Високий
104	Фурс	-	-	28	Високий	149	Фурс	-	-	24	Високий
105	Фурс	-	-	24	Високий	150	Фурс	-	-	34	Високий
106	Сосна	-	-	40	Високий	151	Фурс	-	-	40	Високий
107	Сосна	-	36	-	Високий	152	Фурс	-	-	28	Високий
108	Фурс	-	-	40	Високий	153	Фурс	-	-	28	Високий
109	Фурс	-	-	32	Високий	154	Фурс	-	-	28	Високий
110	Фурс	-	-	32	Високий	155	Фурс	-	-	32	Високий
111	Сосна	-	40	-	Високий	156	Фурс	-	-	34	Високий
112	Сосна	-	-	32	Високий	157	Сосна	-	-	32	Високий
113	Фурс	-	-	32	Високий	158	Сосна	-	-	36	Високий
114	Сосна	-	-	40	Високий	159	Сосна	-	-	28	Високий
115	Сосна	-	-	40	Високий	160	Фурс	-	-	40	Високий
116	Фурс	-	-	32	Високий	161	Фурс	-	-	24	Високий
117	Фурс	-	-	36	Високий	162	Фурс	-	-	32	Високий
118	Фурс	-	-	32	Високий	163	Фурс	-	36	-	Високий
119	Фурс	-	-	24	Високий	164	Фурс	-	-	28	Високий
120	Сосна	-	44	-	Високий	165	Фурс	-	-	36	Високий
121	Фурс	-	-	24	Високий	166	Фурс	-	-	32	Високий
122	Фурс	-	-	32	Високий	167	Фурс	-	-	24	Високий
123	Фурс	-	-	40	Високий	168	Фурс	-	-	36	Високий
124	Фурс	-	-	40	Високий	169	Фурс	-	-	32	Високий
125	Фурс	-	-	24	Високий	170	Фурс	-	-	28	Високий
126	Фурс	-	40	-	Високий	171	Фурс	-	-	28	Високий
127	Фурс	-	-	24	Високий	172	Фурс	-	-	40	Високий
128	Фурс	-	-	32	Високий	173	Сосна	-	-	32	Високий
129	Фурс	-	-	24	Високий	174	Фурс	-	-	48	Високий
130	Сосна	-	-	44	Високий	175	Фурс	-	-	28	Високий
131	Сосна	-	-	28	Високий	176	Фурс	-	-	36	Високий
132	Фурс	-	-	28	Високий	177	Фурс	-	-	28	Високий
133	Фурс	-	-	44	Високий	178	Фурс	-	-	24	Високий
134	Фурс	-	-	24	Високий	179	Фурс	-	-	36	Високий
135	Фурс	-	-	24	Високий	180	Фурс	-	-	36	Високий

Всього пронумеровано дерев:

Нумерацію і перелік провести:

С. С. Сосна

С. С. Сосна

С. С. Сосна Фурс

1 10

2021 року

С. С. Сосна

С. С. Сосна

С. С. Сосна

С. С. Сосна

С. С. Сосна

С. С. Сосна

С. С. Сосна

С. С. Сосна

С. С. Сосна

С. С. Сосна

С. С. Сосна

С. С. Сосна



Нумераційна відомість дерев,  
призначених для вибіркової санітарної рубки  
Житомирська область

( Автономія Республіка Крим, об'єкти )

ДП "Попільнянське лісове господарство "

( Найменування лісництва лісів, постійного лісокористувача )

Лісництво

Ружинське

урочище

*Лісництво ліс "*

квартал № 23

виділ № 19

ділянка № 1

площа 5,6 гектарів

порядковий номер дерева	порода	Ступінь товщини стовбурів, сантиметрів			категорія стану дерева, підстава вибору для рубки	порядковий номер дерева	порода	Ступінь товщини стовбурів, сантиметрів			категорія стану дерева, підстава вибору для рубки
		ділові	напівділові	дрова				ділові	напівділові	дрова	
181	Дуб	-	-	28	Видеаль	226	Береза	-	-	32	Видеаль
182	Дуб	-	-	24	Видеаль	227	Береза	-	-	32	Видеаль
183	Дуб	-	-	44	Видеаль	228	Береза	-	-	36	Видеаль
184	Дуб	-	-	24	Видеаль	229	Береза	-	-	32	Видеаль
185	Дуб	-	-	36	Видеаль	230	Береза	-	-	28	Видеаль
186	Дуб	-	-	40	Видеаль	231	Береза	-	-	14	Видеаль
187	Дуб	-	-	32	Видеаль	232	Ліщина	-	-	28	Видеаль
188	Дуб	-	-	28	Видеаль	233	Ліщина	-	-	28	Видеаль
189	Дуб	-	-	36	Видеаль	234	Дуб	-	-	28	Видеаль
190	Дуб	-	-	36	Видеаль	235	Дуб	-	-	48	Видеаль
191	Дуб	-	-	36	Видеаль	236	Дуб	-	-	24	Видеаль
192	Дуб	-	-	40	Видеаль	237	Ліщина	-	-	32	Видеаль
193	Дуб	-	-	44	Видеаль	238	Ліщина	-	-	32	Видеаль
194	Дуб	-	-	28	Видеаль	239	Дуб	-	-	44	Видеаль
195	Дуб	-	-	24	Видеаль	240	Дуб	-	-	32	Видеаль
196	Дуб	-	-	24	Видеаль	241	Дуб	-	-	40	Видеаль
197	Дуб	-	-	36	Видеаль	242	Дуб	-	-	32	Видеаль
198	Дуб	-	-	28	Видеаль	243	Дуб	-	-	28	Видеаль
199	Дуб	-	-	32	Видеаль	244	Дуб	-	-	28	Видеаль
200	Дуб	-	-	32	Видеаль	245	Дуб	-	-	28	Видеаль
201	Дуб	-	-	24	Видеаль	246	Дуб	-	-	40	Видеаль
202	Ліщина	-	-	44	Видеаль	247	Дуб	-	-	32	Видеаль
203	Дуб	-	-	32	Видеаль	248	Дуб	-	-	44	Видеаль
204	Дуб	-	-	36	Видеаль	249	Дуб	-	-	32	Видеаль
205	Дуб	-	-	36	Видеаль	250	Дуб	-	-	40	Видеаль
206	Дуб	-	-	36	Видеаль	251	Дуб	-	-	32	Видеаль
207	Береза	-	-	24	Видеаль	252	Дуб	-	-	40	Видеаль
208	Береза	-	-	24	Видеаль	253	Дуб	-	-	36	Видеаль
209	Береза	-	-	28	Видеаль	254	Дуб	-	-	36	Видеаль
210	Береза	-	-	32	Видеаль	255	Дуб	-	-	28	Видеаль
211	Береза	-	-	32	Видеаль	256	Дуб	-	-	36	Видеаль
212	Береза	-	-	28	Видеаль	257	Дуб	-	-	28	Видеаль
213	Береза	-	-	32	Видеаль	258	Дуб	-	-	24	Видеаль
214	Береза	-	-	40	Видеаль	259	Дуб	-	-	32	Видеаль
215	Береза	-	-	32	Видеаль	260	Дуб	-	-	40	Видеаль
216	Береза	-	-	28	Видеаль	261	Дуб	-	-	28	Видеаль
217	Береза	-	-	36	Видеаль	262	Дуб	-	-	14	Видеаль
218	Береза	-	-	32	Видеаль	263	Дуб	-	-	24	Видеаль
219	Береза	-	-	28	Видеаль	264	Дуб	-	-	32	Видеаль
220	Береза	-	-	32	Видеаль	265	Дуб	-	-	36	Видеаль
221	Береза	-	-	24	Видеаль	266	Дуб	-	-	32	Видеаль
222	Береза	-	-	28	Видеаль	267	Дуб	-	-	28	Видеаль
223	Береза	-	-	24	Видеаль	268	Дуб	-	-	28	Видеаль
224	Береза	-	-	24	Видеаль	269	Дуб	-	-	28	Видеаль
225	Береза	-	-	28	Видеаль	270	Дуб	-	-	28	Видеаль



квартал № 23 виділ № 19 ділянка № \_\_\_\_\_ площа 56 гектарів

порядковий номер дерева	порода	Ступінь товщини стовбурів, сантиметрів			категорія стану терева, підстава вибору для рубки	порядковий номер дерева	порода	Ступінь товщини стовбурів, сантиметрів			категорія стану терева, підстава вибору для рубки
		діляні	наслідкові	дровяні				діляні	наслідкові	дровяні	
271	фус	-	-	24	✓ дуб						
272	фус	-	-	28	✓ дуб						
273	фус	-	-	36	✓ дуб						
274	фус	-	-	24	✓ дуб						
275	фус	-	-	48	✓ дуб						
276	фус	-	-	28	✓ дуб						
277	фус	-	-	40	✓ дуб						
278	фус	-	-	28	✓ дуб						
279	фус	-	-	28	✓ дуб						
280											
281											
282											
283											
284											
285											
286											
287											
288											
289											
290											
291											
292											
293											
294											
295											
296											
297											
298											
299											
300											
301											
302											
303											
304											
305											
306											
307											
308											
309											
310											
311											
312											
313											
314											
315											

Всього пронумеровано дерев:

двісті сімдесят дев'ять дерев

Нумерацію і перелік провези:

сі. мейстер

сі. мейстер

м. мейстер отру

" 01 " 10

2024 року

[Підпис]  
(Підпис)  
[Підпис]  
(Підпис)

М. М. М. 12.4.  
(Підпис)  
М. М. М. С. 13.  
(Підпис)  
З. З. З. В. Н.  
(Підпис)



( Найменування власника лісів, постійного лісокористувача)

Ружниевский 110

площа 06 гектарів



квартал № 38 виділ № 4 ділянка № \_\_\_\_\_ площа 0,6 гектарів

[illegible]

10/10/1944

20 року



( Автономна Республіка Крим, область)

( Найменування власника лісів, постійного лісокористувача)

Рыжик ержесті тіс

площа 1,4 гектарів

A hand-drawn sketch on graph paper showing a coordinate system with a vertical y-axis and a horizontal x-axis. A curve starts in the third quadrant, crosses the x-axis, and continues into the first quadrant. A tangent line is drawn at a point on the curve in the first quadrant, and a normal line is drawn at a point on the curve in the third quadrant.







**Нумераційна відомість дерев,  
призначених для вибіркової санітарної рубки  
Житомирська область**

г. Автономна Республіка Хрми. область)

**ДП "Потільнянське лісове господарство "**

(Найменування налістка - кш. постійного використання)

Лісництво

Ружинське

урочище

"Площесьська Дача"

квартал № 57

видін № 1

ділянка № 1

площа 6,5 гектарів

порядковий номер дерева	порода	Ступінь товщини стовбурів, сантиметрів			категорія стану тереза, підстава вибору для рубки	порядковий номер дерева	порода	Ступінь товщини стовбурів, сантиметрів			категорія стану тереза, підстава вибору для рубки
		ділові	напівділові	дрова				ділові	напівділові	дрова	
1	Дуб	-	-	36	Виданий	46	Ясен	-	-	40	Виданий
2	Ясен	-	-	56	Виданий	47	Дуб	-	-	40	Виданий
3	Дуб	-	-	32	Виданий	48	Дуб	-	-	41	Виданий
4	Дуб	-	-	37	Виданий	49	Дуб	-	-	24	Виданий
5	Дуб	-	-	28	Виданий	50	Дуб	-	-	40	Виданий
6	Дуб	-	-	36	Виданий	51	Дуб	-	-	32	Виданий
7	Дуб	-	-	32	Виданий	52	Ясен	-	-	32	Виданий
8	Дуб	-	44	-	Виданий	53	Дуб	-	-	32	Виданий
9	Береза	-	-	28	Виданий	54	Дуб	-	-	28	Виданий
10	Дуб	-	-	36	Виданий	55	Дуб	-	-	32	Виданий
11	Дуб	-	-	44	Виданий	56	Береза	-	-	44	Виданий
12	Дуб	-	-	24	Виданий	57	Акація	-	-	32	Виданий
13	Дуб	-	-	28	Виданий	58	Ясен	-	-	36	Виданий
14	Дуб	-	-	24	Виданий	59	Ясен	-	-	24	Виданий
15	Дуб	-	-	28	Виданий	60	Ясен	-	-	28	Виданий
16	Дуб	-	-	36	Виданий	61	Дуб	-	-	28	Виданий
17	Ясен	-	-	48	Виданий	62	Дуб	-	-	40	Виданий
18	Дуб	-	-	24	Виданий	63	Дуб	-	-	28	Виданий
19	Дуб	-	-	28	Виданий	64	Акація	-	-	24	Виданий
20	Дуб	-	-	44	Виданий	65	Дуб	-	-	44	Виданий
21	Дуб	-	-	36	Виданий	66	Акація	-	-	28	Виданий
22	Ясен	-	-	40	Виданий	67	Акація	-	-	36	Виданий
23	Дуб	-	-	36	Виданий	68	Акація	-	-	28	Виданий
24	Дуб	-	-	28	Виданий	69	Акація	-	-	40	Виданий
25	Дуб	-	-	32	Виданий	70	Дуб	-	44	Виданий	
26	Береза	-	-	36	Виданий	71	Дуб	-	-	40	Виданий
27	Дуб	-	-	36	Виданий	72	Дуб	-	-	26	Виданий
28	Ясен	-	-	44	Виданий	73	Ясен	-	-	36	Виданий
29	Дуб	-	-	40	Виданий	74	Дуб	-	-	40	Виданий
30	Береза	-	-	40	Виданий	75	Дуб	-	-	32	Виданий
31	Дуб	-	-	24	Виданий	76	Ясен	-	-	40	Виданий
32	Дуб	-	-	24	Виданий	77	Акація	-	-	28	Виданий
33	Дуб	-	-	28	Виданий	78	Акація	-	-	36	Виданий
34	Ясен	-	-	48	Виданий	79	Акація	-	-	36	Виданий
35	Дуб	-	-	44	Виданий	80	Ясен	-	-	32	Виданий
36	Дуб	-	-	40	Виданий	81	Ясен	-	-	36	Виданий
37	Дуб	-	-	52	Виданий	82	Ясен	-	-	40	Виданий
38	Акація	-	-	44	Виданий	83	Береза	-	-	36	Виданий
39	Акація	-	-	40	Виданий	84	Дуб	-	-	24	Виданий
40	Акація	-	-	32	Виданий	85	Дуб	-	-	32	Виданий
41	Акація	-	-	32	Виданий	86	Ясен	-	-	32	Виданий
42	Дуб	-	-	32	Виданий	87	Дуб	-	-	40	Виданий
43	Дуб	-	-	48	Виданий	88	Ясен	-	-	44	Виданий
44	Дуб	-	-	36	Виданий	89	Ясен	-	-	44	Виданий
45	Акація	-	-	36	Виданий	90	Береза	-	-	40	Виданий



квартал № 67 виділ № 1 ділянка № 1 площі 6,5 гектарів

порядковий номер дерева	порода	Ступінь товщини стовбурів, сантиметрів			категорія стану терева підстава відбору для рубки	порядковий номер дерева	порода	Ступінь товщини стовбурів, сантиметрів			категорія стану терева підстава відбору для рубки
		ділянка	напрямок	дрова				ділянка	напрямок	дрова	
91	Дуб	-	-	44	V/Вид.	136					
92	Дуб	-	-	24	V/Вид.	137					
93	Дуб	-	-	28	V/Вид.	138					
94	Акація	-	-	28	V/Вид.	139					
95	Акація	-	-	32	V/Вид.	140					
96	Дуб	-	-	36	V/Вид.	141					
97	Дуб	-	-	56	V/Вид.	142					
98	Береза	-	-	28	V/Вид.	143					
99	Дуб	-	-	32	V/Вид.	144					
100	Акація	-	-	24	V/Вид.	145					
101	Дуб	-	-	44	V/Вид.	146					
102	Дуб	-	-	18	V/Вид.	147					
103	Акація	-	-	18	V/Вид.	148					
104	Дуб	-	-	48	V/Вид.	149					
105	Акація	-	-	32	V/Вид.	150					
106	Дуб	-	-	48	V/Вид.	151					
107	Дуб	-	-	24	V/Вид.	152					
108	Акація	-	-	28	V/Вид.	153					
109	Акація	-	-	28	V/Вид.	154					
110	Дуб	-	-	40	V/Вид.	155					
111	Дуб	-	-	28	V/Вид.	156					
112	Акація	-	-	52	V/Вид.	157					
113	Дуб	-	-	44	V/Вид.	158					
114	Акація	-	-	32	V/Вид.	159					
115	Береза	-	-	44	V/Вид.	160					
116	Дуб	-	-	40	V/Вид.	161					
117	Дуб	-	-	28	V/Вид.	162					
118	Дуб	-	-	24	V/Вид.	163					
119	Дуб	-	-	28	V/Вид.	164					
120	Акація	-	-	36	V/Вид.	165					
121	Акація	-	-	40	V/Вид.	166					
122	Дуб	-	-	36	V/Вид.	167					
123						168					
124						169					
125						170					
126						171					
127						172					
128						173					
129						174					
130						175					
131						176					
132						177					
133						178					
134						179					
135						180					

Всього пронумеровано дерев:

сто двадцять два

Нумерацію і перелік провели:

С. М. Майдан

С. М. Майдан

Майдан О.О.

" 4 " 10

20 21 року

Масон Р.Т.

Мусиш С.В.

Загородний Б.О.

" 4 " 10



НУМЕРАЦІЙНА ВІДОМІСТЬ ДЕРЕВ  
призначених для вибіркової санітарної рубки  
житомирська область

ДП "Попільнянське лісове господарство"

Лісництво Ходорківське

Урочище

квартал 62 виділ 6 ділянка

площа 5,0 га

Порядко- вий номер	Порода	Ступінь товщини стовбура сантиметри			Категорія стану дерева підстава для рубки	Порядко- вий номер	Порода	Ступінь товщини стовбура сантиметри			Категорія стану дерева підстава для рубки
		ділові	напів- ділові	дров'яні				ділові	напів- ділові	дров'яні	
1	С		40		VI, сук	41	Д			36	VI, сук
2	Д			28	IV, виск	42	Д			28	VI, сук
3	Д			32	VI, сук	43	Д			38	VI, сук
4	Д			44	VI, сук	44	Д			44	VI, сук
5	С		32		IV, виск	45	Д			40	VI, сук
6	Д			36	IV, виск	46	Б			32	IV, виск
7	Д			28	IV, виск	47	Д	52			IV, сук
8	Д			28	VI, сук	48	Д			28	IV, виск
9	Д			36	IV, виск	49	Б			28	IV, виск
10	Д		32		IV, виск	50	Д			36	IV, виск
11	Д			32	VI, сук	51	Д			36	IV, виск
12	Д			36	IV, виск	52	Д			48	VI, сук
13	Д		44		IV, виск	53	Д			36	VI, сук
14	Д		48		IV, виск	54	Д	40			IV, виск
15	Д		44		IV, виск	55	Д			36	IV, виск
16	Д			36	VI, сук	56	Д	48			IV, виск
17	Д			36	IV, виск	57	Д			40	IV, виск
18	Д			24	VI, виск	58	Д			40	VI, сук
19	Д			40	VI, сук	59	Д			36	IV, виск
20	Д			48	VI, сук	60	Д			28	VI, сук
21	Д		52		IV, виск	61	Д			44	IV, виск
22	Д		24		IV, виск	62	Д			44	IV, виск
23	Д		32		IV, виск	63	Д			28	IV, виск
24	Д			36	IV, виск	64	Д			28	VI, сук
25	Д		44		IV, виск	65	Д			44	VI, сук
26	Д			32	IV, виск	66	Ос			44	VI, сук
27	Д			32	IV, виск	67	Ос			48	VI, сук
28	С			32	VI, сук	68	Ос			52	VI, сук
29	Д			32	IV, виск	69	Ос			44	VI, сук
30	Д			44	IV, сук	70	Ос			52	VI, сук
31	Д			48	IV, сук	71	С	36			IV, виск
32	Д		36		IV, виск	72	Д	44			IV, виск
33	Д		44		IV, виск	73	Д			40	VI, сук
34	Д			36	VI, сук	74	Д			36	VI, сук
35	Д			38	IV, виск	75	Д			36	IV, виск
36	С		32		IV, виск	76	Д	28			IV, виск
37	С		24		VI, сук	77	Д	36			IV, виск
38	Д		40		IV, сук	78	Д			40	VI, сук
39	Д		52		IV, виск	79	Д			44	IV, виск
40	Д			40	VI, сук	80	Д			32	IV, виск

Всього проку марковано дерев

Всього проку марковано дерев  
(кількість сировини)

Місний  
(посада)  
Місний  
(посада)  
Місний  
(посада)  
04

(підпис)  
(підпис)  
(підпис)  
2011 року

Прим. М. М.  
(підпис) а прізвище  
Корнеліс А. Т.  
(підпис) а прізвище  
Прокіш В. М.  
(підпис) а прізвище



НУМЕРАЦІЙНА ВІДОМІСТЬ ДЕРЕВ  
призначених для вибіркової санітарної рубки  
житомирська область

ДП "Попільнянське лісове господарство"

Лісництво Ходорківське Урочище  
квартал 62 виділ 6 ділянка площа 50 га

Порядко- вий номер	Порода	Ступінь товщини стовбура сантиметрів			Категорія стану дерева	Порядко- вий номер	Порода	Ступінь товщини стовбура сантиметрів			Категорія стану дерева
		ділові	напів- ділові	дровяні				ділові	напів- ділові	дровяні	
81	D			36	IV, сир	121	D			32	IV, сир
82	D			36	IV, сир	122	D	40			IV, сир
83	D			32	IV, сир	123	D			32	VI, сир
84	D			52	VI, сир	124	D	36			IV, сир
85	D			32	VI, сир	125	D			24	IV, сир
86	D			36	VI, сир	126	D			52	VI, сир
87	D		48		IV, сир	127	D			52	VI, сир
88	D			52	VI, сир	128	D	48			IV, сир
89	D			36	VI, сир	129	D			36	VI, сир
90	D			36	IV, сир	130	D			28	VI, сир
91	D		44		IV, сир	131	B			36	IV, сир
92	D			48	VI, сир	132	B			36	VI, сир
93	D			36	IV, сир	133	C	32			IV, сир
94	D			40	IV, сир	134	D			32	IV, сир
95	D			32	VI, сир	135	D			28	IV, сир
96	D		44		IV, сир	136	D	36			IV, сир
97	B			32	VI, сир	137	D			40	VI, сир
98	D			28	VI, сир	138	D			28	VI, сир
99	D			32	IV, сир	139	C	32			IV, сир
100	B			36	IV, сир	140	D			40	IV, сир
101	D			40	IV, сир	141	D			28	IV, сир
102	C		36		VI, сир	142	D			48	IV, сир
103	B			24	VI, сир	143	D			32	VI, сир
104	D			32	VI, сир	144	B			32	IV, сир
105	B			40	IV, сир	145	B			40	IV, сир
106	B			32	IV, сир	146	D	40			IV, сир
107	B			44	VI, сир	147	B			40	VI, сир
108	D			36	VI, сир	148	D			44	VI, сир
109	D			32	IV, сир	149	D			44	VI, сир
110	C		40		IV, сир	150	D	44			IV, сир
111	D			36	VI, сир	151	D			28	IV, сир
112	D			28	VI, сир	152	D			28	VI, сир
113	D			36	VI, сир	153	D	32			IV, сир
114	D			36	VI, сир	154	D			36	VI, сир
115	D			32	VI, сир	155	D			32	VI, сир
116	D			32	VI, сир	156	D			40	IV, сир
117	D			40	IV, сир	157	D			48	VI, сир
118	D			32	IV, сир	158	D			28	VI, сир
119	D			48	VI, сир	159	D	40			IV, сир
120	D			52	VI, сир	160	D			40	VI, сир

Всього проку порозано дерев

Всього дерев (кількість сієвок)

лісничий

(посада)

майстер

(посада)

майстер

(посада)

сч

10

Гриб М.М.

(посада та прізвище)

Корнелюк А.І.

(посада та прізвище)

Прокішук В.В.

(посада та прізвище)



молца 5,0 г

(100 1300 23 001384000)



НУМЕРАЦІЯ НА ВІДОМІСТЬ ДЕРЕВ  
призначених для вибіркової санітарної рубки  
житомирської області

ДП "Попільнянське лісове господарство"

Лісництво Ходорківське Урочище  
квартал 67 виділ 16 ділянка площа 38 га

Порядко- вий номер	Порода	Ступінь товщини стовбура сантиметрів			Категорія стану дерева підстава для рубки	Порядко- вий номер	Порода	Ступінь товщини стовбура сантиметрів			Категорія стану дерева підстава для рубки
		ділов.	напів- ділові	дров'яні				ділов.	напів- ділові	дров'яні	
1	ф			24	VI сир	41	ф			32	VI сир
2	ф	36			VI сир	42	ф			28	VI сир
3	ф	40			VI сир	43	ф			32	VI сир
4	ф			24	VI сир	44	ф			28	VI сир
5	ф			32	VI сир	45	ф	36			VI сир
6	ф			36	VI сир	46	ф			24	VI сир
7	ф			24	VI сир	47	ф			32	VI сир
8	ф		36		VI сир	48	ф			36	VI сир
9	ф			32	VI сир	49	ф	32			VI сир
10	ф			28	VI сир	50	ф			24	VI сир
11	ф		36		VI сир	51	ф			24	VI сир
12	ф			28	VI сир	52	ф			28	VI сир
13	ф			28	VI сир	53	ф			32	VI сир
14	ф	36			VI сир	54	ф			24	VI сир
15	ф		32		VI сир	55	ф			32	VI сир
16	ф			52	VI сир	56	ф			24	VI сир
17	ф	36			VI сир	57	ф			36	VI сир
18	ф			40	VI сир	58	ф			36	VI сир
19	ф			40	VI сир	59	ф			24	VI сир
20	ф			36	VI сир	60	ф	32			VI сир
21	ф			36	VI сир	61	ф	40			VI сир
22	ф			32	VI сир	62	ф			28	VI сир
23	ф			36	VI сир	63	ф			28	VI сир
24	ф			24	VI сир	64	ф		32		VI сир
25	ф			24	VI сир	65	ф	36			VI сир
26	ф			28	VI сир	66	ф			24	VI сир
27	ф			28	VI сир	67	ф			24	VI сир
28	ф			24	VI сир	68	ф		18		VI сир
29	ф			24	VI сир	69	ф		32		VI сир
30	ф			36	VI сир	70	ф			24	VI сир
31	ф	32			VI сир	71	ф			24	VI сир
32	ф			24	VI сир	72	ф			24	VI сир
33	ф	36			VI сир	73	ф			24	VI сир
34	ф			36	VI сир	74	ф			28	VI сир
35	ф			56	VI сир	75	ф			24	VI сир
36	ф			32	VI сир	76	ф			32	VI сир
37	ф			32	VI сир	77	ф			24	VI сир
38	ф			28	VI сир	78	ф	28			VI сир
39	ф			28	VI сир	79	ф			28	VI сир
40	ф			24	VI сир	80	ф			28	VI сир

Всього промарковано дерев:

Всього дерев

с.м.ш.р

(посада)

с.м.ш.р

(посада)

ш.р

(посада)

6

10

2021 року

Бондаренко Л.В.

Бондаренко Л.П.

Берези В.А.

(посада)



НУМЕРАЦІЙНА ВІДОМІСТЬ ДЕРЕВ  
призначених для вибіркової санітарної рубки  
житомирська область

ДІП "Попільнянське лісове господарство"

Лісництво Ходорківське

Урочище

квартал 07 виділ 16 ділянка

площа 38 га

Порядко- вий номер	Порода	Ступінь товщини стовбура сантиметрів			Категорія стану дерева. підстава для рубки	Порядко- вий номер	Порода	Ступінь товщини стовбура сантиметрів			Категорія стану дерева. підстава для рубки
		ділові	напів- ділові	дров'яні				ділові	напів- ділові	дров'яні	
81	д			24	V сир.	121	д			18	VI сир.
82	д			24	V сир.	122	36			18	IV сир. з ш. в.
83	д			24	II сир.	123				28	V сир.
84	д			24	V сир.	124				36	III сир.
85	д			36	II сир.	125	д			32	VI сир.
86	д			28	II сир.	126	д			32	VI сир. полом
87	д			24	II сир.	127	36			36	IV сир. полом
88	д			24	II сир.	128				40	VI сир.
89	д			24	II сир.	129				24	VI сир.
90	д			20	V сир.	130				32	IV сир.
91	д			36	IV сир. полом	131	д			32	IV сир.
92	д	36			IV сир.	132	д			28	II сир.
93	д			32	V сир.	133	д			44	IV сир. з ш. в.
94	д		36		IV сир.	134	д			32	II сир.
95	д			48	II сир.	135	д			40	II сир.
96	д			24	II сир.	136	д			32	VI сир.
97	д		32		IV сир.	137	д			36	II сир.
98	д		32		IV сир.	138	д			36	II сир.
99	д	36			IV сир.	139	д			28	II сир.
100	д			32	IV сир. з ш. в.	140	д			32	IV сир.
101	д			24	II сир.	141	д			32	VI сир.
102	д			24	II сир.	142	д			32	VI сир.
103	д			32	IV сир. з ш. в.	143	д			36	IV сир.
104	д			32	II сир.	144	д	36		36	IV сир.
105	д			30	II сир.	145	д			36	VI сир. полом
106	д			30	II сир.	146	д			36	II сир. полом
107	д			28	V сир.	147					
108	д			28	V сир.	148					
109	д			24	V сир.	149					
110	д			24	V сир.	150					
111	д			24	V сир.						
112	д			24	V сир.						
113	д			28	IV сир. полом						
114	д			36	IV сир. з ш. в.						
115	д			28	V сир.						
116	д			32	IV сир. з ш. в.						
117	д			24	II сир.						
118	д		20		IV сир.						
119	д			20	II сир.						
120	д			36	IV сир.						

Всього пронумеровано дерев

що є на даній ділянці

м.м.ч.р.  
(посада)  
м.м.ч.р.  
(посада)  
м.м.р.  
(посада)  
6

м.м.ч.р.  
(посада)  
м.м.ч.р.  
(посада)  
м.м.р.  
(посада)  
10

м.м.ч.р.  
(посада)  
м.м.ч.р.  
(посада)  
м.м.р.  
(посада)  
м.м.ч.р.  
(посада)

2021 рік



НУМЕРАЦІЙНА ВІДОМІСТЬ ДЕРЕВ  
призначених для вибіркової санітарної рубки  
житомирська область

ДП "Попільнянське лісове господарство"

Лісництво Ходорківське  
квартал 8

Урочище

виділ 1

ділянка

площа 7.8 га

Порядко- вий номер	Порода	Ступінь товщини стовбура сантиметрів			Категорія стану дерева. підстава для рубки	Порядко- вий номер	Порода	Ступінь товщини стовбура сантиметрів			Категорія стану дерева. підстава для рубки
		ділові	напів- ділові	дров'яні				ділові	напів- ділові	дров'яні	
1	C		32		IV Береза	41	C		28		IV Береза
2	C		36		IV Береза	42	C		36		IV Береза
3	C		32		IV Береза	43	C	32			IV Береза
4	C		32		IV Береза	44	C			32	IV Береза
5	C			36	IV Береза	45	C		36		IV Береза
6	C		36		IV Береза	46	C		36		IV Береза
7	C	36			IV Береза	47	C			24	IV Береза
8	C	40			IV Береза	48	C		32		IV Береза
9	C		32		IV Береза	49	C			28	IV Береза
10	C			32	IV Береза	50	C		24		IV Береза
11	C		44		IV Береза	51	C		24		IV Береза
12	C			24	IV Береза	52	C		32		IV Береза
13	C		36		IV Береза	53	C	36			IV Береза
14	C			28	IV Береза	54	C		44		IV Береза
15	C		32		IV Береза	55	C		28		IV Береза
16	C	40			IV Береза	56	C		28		IV Береза
17	C		28		IV Береза	57	C			28	IV Береза
18	C		24		IV Береза	58	C		36		IV Береза
19	C		28		IV Береза	59	C	40			IV Береза
20	C		48		IV Береза	60	C			24	IV Береза
21	C		32		IV Береза	61	C			24	IV Береза
22	C			24	IV Береза	62	C		28		IV Береза
23	C		24		IV Береза	63	C	28			IV Береза
24	C			28	IV Береза	64	C	36			IV Береза
25	C		32		IV Береза	65	C			24	IV Береза
26	C			36	IV Береза	66	C	28			IV Береза
27	C	40			IV Береза	67	C		28		IV Береза
28	C		36		IV Береза	68	C		36		IV Береза
29	C		52		IV Береза	69	C		32		IV Береза
30	C		44		IV Береза	70	C		44		IV Береза
31	C		32		IV Береза	71	C	36			IV Береза
32	C		28		IV Береза	72	C		32		IV Береза
33	C		36		IV Береза	73	C		36		IV Береза
34	C		32		IV Береза	74	C			28	IV Береза
35	C		32		IV Береза	75	C		24		IV Береза
36	C	36			IV Береза	76	C		32		IV Береза
37	C			32	IV Береза	77	C			28	IV Береза
38	C		36		IV Береза	78	C	40			IV Береза
39	C		32		IV Береза	79	C			24	IV Береза
40	C		36		IV Береза	80	C		32		IV Береза

Всього прономеровано дерев:

(кількість) сім'янина

(посади)

(посади)

(посади)

2021 року

(підпис та прізвище)

(підпис та прізвище)

(підпис та прізвище)



НУМЕРАЦІЙНА ВІДОМІСТЬ ДЕРЕВ  
призначених для вибіркової санітарної рубки  
житомирська область

ДП "Попільнянське лісове господарство"

Лісництво Ходорківське  
квартал 81 виділ 1

Урочище

ділянка

площа 7,8 га

Порядко- вий номер	Порода	Ступінь товщини стовбура сантиметрів			Категорія стану дерева підстава для рубки	Порядко- вий номер	Порода	Ступінь товщини стовбура сантиметрів			Категорія стану дерева підстава для рубки
		ділові	напів- ділові	дров'яні				ділові	напів- ділові	дров'яні	
81	С		28		IV Береза	121	С			36	IV Береза
82	С		36		IV Береза	122	С		32		IV Береза
83	С	36		с	IV Береза	123	С		28		IV Береза
84	С			36	IV Береза	124	С		36		IV Береза
85	С		32		IV Береза	125	С			32	IV Береза
86	С		28		IV Береза	126	С		40		IV Береза
87	С	36			IV Береза	127	С			28	IV Береза
88	С			36	IV Береза	128	С			24	IV Береза
89	С		24		IV Береза	129	С		36		IV Береза
90	С			32	IV Береза	130	С			28	IV Береза
91	С			32	IV Береза	131	С		36		IV Береза
92	С	28			IV Береза	132	С		32		IV Береза
93	С		28		IV Береза	133	С			24	IV Береза
94	С		36		IV Береза	134	С			28	IV Береза
95	С		40		IV Береза	135	С		36		IV Береза
96	С		40		IV Береза	136	С		40		IV Береза
97	С	40			IV Береза	137	С		36		IV Береза
98	С			32	IV Береза	138	С			32	IV Береза
99	С		36		IV Береза	139	С		36		IV Береза
100	С		36		IV Береза	140	С	24			IV Береза
101	С	48			IV Береза	141	С		24		IV Береза
102	С		36		IV Береза	142	С			40	IV Береза
103	С		24		IV Береза	143	С	36			IV Береза
104	С			32	IV Береза	144	С			32	IV Береза
105	С			36	IV Береза	145	С	36			IV Береза
106	С		36		IV Береза	146	С		40		IV Береза
107	С		32		IV Береза	147	С			52	IV Береза
108	С		38		IV Береза	148	С		32		IV Береза
109	С			24	IV Береза	149	С		28		IV Береза
110	С			32	IV Береза	150	С			32	IV Береза
111	С		40		IV Береза	151	С			24	IV Береза
112	С	28			IV Береза	152	С		24		IV Береза
113	С			28	IV Береза	153	С		36		IV Береза
114	С		28		IV Береза	154	С	28			IV Береза
115	С		36		IV Береза	155	С			24	IV Береза
116	С		28		IV Береза	156	С		32		IV Береза
117	С			36	IV Береза	157	С		24		IV Береза
118	С	32			IV Береза	158	С			32	IV Береза
119	С			32	IV Береза	159	С		24		IV Береза
120	С		32		IV Береза	160	С		36		IV Береза

Всього пронумеровано дерев

(кількість списаних)

директ

м.п. (посада)  
м.п. (посада)  
м.п. (посада)  
м.п. (посада)

м.п. (посада)  
м.п. (посада)  
м.п. (посада)

м.п. (посада)  
м.п. (посада)  
м.п. (посада)

2021 року



НУМЕРАЦІЙНА ВІДОМІСТЬ ДЕРЕВ  
призначених для вибіркової санітарної рубки  
житомирська область

ДП "Попільнянське лісове господарство"

Лісництво Ходорківське  
квартал 81

Урочище

виділ 1

ділянка

площа 7.8 га

Порядко- вий номер	Порода	Ступінь товщини стовбура сантиметрів			Категорія стану дерева	Порядко- вий номер	Порода	Ступінь товщини стовбура сантиметрів			Категорія стану дерева
		ділові	напів- ділові	дров'яні				ділові	напів- ділові	дров'яні	
161	C		24		IV Береза	201	C	32			IV Береза
162	C			24	VI Сосна	202	C			24	VI Сосна
163	C		28		IV Сосна	203	C			28	VI Сосна
164	C		28		IV Сосна	204	C	36			IV Сосна
165	C			32	IV Сосна	205	C			36	IV Сосна
166	C		32		IV Сосна	206	C	36			IV Сосна
167	C		32		IV Сосна	207	C	32			IV Сосна
168	C		32		IV Сосна	208	C	32			IV Сосна
169	C		32		IV Сосна	209	C			28	IV Сосна
170	C			24	IV Сосна	210	C			24	IV Сосна
171	C	40			IV Сосна	211	C	40			IV Сосна
172	C		36		IV Сосна	212	C			24	IV Сосна
173	C			32	IV Сосна	213	C			24	IV Сосна
174	C		28		IV Сосна	214	C	36			IV Сосна
175	C	32			IV Сосна	215	C	32			IV Сосна
176	C			32	IV Сосна	216	C			24	IV Сосна
177	C			24	IV Сосна	217	C			36	IV Сосна
178	C			24	IV Сосна	218	C	36			IV Сосна
179	C			24	IV Сосна	219	C			24	IV Сосна
180	C			56	IV Сосна	220	C			24	IV Сосна
181	C			36	IV Сосна	221	C	28			IV Сосна
182	C			24	IV Сосна	222	C	36			IV Сосна
183	C		24		IV Сосна	223	C			24	IV Сосна
184	C			28	IV Сосна	224	C			28	IV Сосна
185	C			32	IV Сосна	225	C			28	IV Сосна
186	C		36		IV Сосна	226	C			36	IV Сосна
187	C		36		IV Сосна	227	C			32	IV Сосна
188	C			24	IV Сосна	228	C			28	IV Сосна
189	C		36		IV Сосна	229	C	36			IV Сосна
190	C			36	VI Сосна	230	C	32			IV Сосна
191	C			36	VI Сосна	231	C	36			IV Сосна
192	C			28	VI Сосна	232	C			36	IV Сосна
193	C			32	VI Сосна	233	C	24			IV Сосна
194	C			36	VI Сосна	234	C			24	IV Сосна
195	C		32		IV Сосна	235	C	48			IV Сосна
196	C		36		IV Сосна	236	C			24	IV Сосна
197	C			32	IV Сосна	237	C	32			IV Сосна
198	C			24	VI Сосна	238	C	36			IV Сосна
199	C			24	VI Сосна	239	C	32			IV Сосна
200	C		40		IV Сосна	240	C	44			IV Сосна

Всього пронумеровано дерев:

Всього дерев (кількість слов'ян)

дерев

сі-м-м  
(посада)  
м-м-м  
(посада)  
ос-р-м  
(посада)  
22

10

2021 року

Сен-м-м  
(підпис та прізвище)  
Михайло М. М.  
(підпис та прізвище)  
Михайло М. М.  
(підпис та прізвище)



НУМЕРАЦІЙНА ВІДОМІСТЬ ДЕРЕВ  
призначених для вибіркової санітарної рубки  
житомирська область

ДП "Попільнянське лісове господарство"

Лісництво Ходорківське  
квартал 81 виділ 1

дільниця

площа

га 7.8

Порядко- вий номер	Порода	Ступінь товщини стовбура сантиметрів			Категорія стану дерева підстава для рубки	Порядко- вий номер	Порода	Ступінь товщини стовбура сантиметрів			Категорія стану дерева підстава для рубки
		ділові	напів- ділові	дров'яні				ділові	напів- ділові	дров'яні	
241	С			24	VI сухостій	281	С		36		VI сухостій
242	С	35			IV береза	282	С	28			IV береза
243	С		36		IV береза	283	С	32			IV береза
244	С		32		IV береза	284	С	35			IV береза
245	С		28		IV береза	285	С			28	IV береза
246	С	32			IV береза	286	С			28	IV береза
247	С			24	VI сухостій	287	С	36			IV береза
248	С			24	VI сухостій	288					
249	С		32		IV береза	289					
250	С	40			IV береза	290					
251	С			28	VI сухостій						
252	С		28		IV береза						
253	С		36		IV береза						
254	С			28	VI сухостій						
255	С			24	VI сухостій						
256	С		32		IV береза						
257	С			28	VI сухостій						
258	С		36		VI сухостій						
259	С		32		IV береза						
260	С		36		IV береза						
261	С		24		IV береза						
262	С	32			IV береза						
263	С			24	VI сухостій						
264	С		28		IV береза						
265	С		32		IV береза						
266	С		28		IV береза						
267	С		32		IV береза						
268	С			28	VI сухостій						
269	С			24	VI сухостій						
270	С			24	VI сухостій						
271	С		36		IV береза						
272	С			28	VI сухостій						
273	С	32			IV береза						
274	С		28		IV береза						
275	С			32	IV береза						
276	С		24		IV береза						
277	С		32		IV береза						
278	С			28	VI сухостій						
279	С		28		IV береза						
280	С			24	VI сухостій						

Всього пронумеровано дерев:

сі-м  
(посада)  
м-м  
(посада)  
м-м  
(посада)  
22

(кількість дерев)

Всімдесят сім  
(підпис)  
(підпис)  
(підпис)  
2021 року

Всімдесят сім  
(підпис)  
(підпис)  
(підпис)  
(підпис)



НУМЕРАЦІЙНА ВІДОМІСТЬ ДЕРЕВ  
призначених для вибіркової санітарної рубки  
Житомирська область

ДП "Попільнянське лісове господарство"

Лісництво Ходорківське  
квартал 94 виділ 16

Урочище

ділянка

площа 5,0 га

Порядко- вий номер	Порода	Ступінь товщини стовбура сантиметрів			Категорія стану дерева підстава для рубки	Порядко- вий номер	Порода	Ступінь товщини стовбура сантиметрів			Категорія стану дерева підстава для рубки
		ділові	напів- ділові	дровяні				ділові	напів- ділові	дровяні	
1	Л				ІІІ бер. кор.	41	С	40			ІІІ бер. кор.
2	С	40			ІІІ бер. кор.	42	С	28			ІІІ бер. кор.
3	С	32			ІІІ бер. кор.	43	Р				ІІІ бер. кор.
4	С	36			ІІІ бер. кор.	44	С				ІІІ бер. кор.
5	С	40			ІІІ бер. кор.	45	С				ІІІ бер. кор.
6	С			36	ІІІ бер. кор.	46	С	28			ІІІ бер. кор.
7	С	44			ІІІ бер. кор.	47	С	36			ІІІ бер. кор.
8	С	36			ІІІ бер. кор.	48	С	36			ІІІ бер. кор.
9	С	28			ІІІ бер. кор.	49	С	28			ІІІ бер. кор.
10	Р			28	ІІІ бер. кор.	50	А	40			ІІІ бер. кор.
11	С			24	ІІІ бер. кор.	51	С	32			ІІІ бер. кор.
12	С			32	ІІІ бер. кор.	52	С				ІІІ бер. кор.
13	С			24	ІІІ бер. кор.	53	С				ІІІ бер. кор.
14	С			24	ІІІ бер. кор.	54	С				ІІІ бер. кор.
15	С			24	ІІІ бер. кор.	55	С				ІІІ бер. кор.
16	С	32			ІІІ бер. кор.	56	С	40			ІІІ бер. кор.
17	С	36			ІІІ бер. кор.	57	С	32			ІІІ бер. кор.
18	С	36			ІІІ бер. кор.	58	С	28			ІІІ бер. кор.
19	С			28	ІІІ бер. кор.	59	С	24			ІІІ бер. кор.
20	С			28	ІІІ бер. кор.	60	С				ІІІ бер. кор.
21	С			27	ІІІ бер. кор.	61	С				ІІІ бер. кор.
22	С			29	ІІІ бер. кор.	62	С	40			ІІІ бер. кор.
23	С	36			ІІІ бер. кор.	63	С	52			ІІІ бер. кор.
24	С	36			ІІІ бер. кор.	64	С				ІІІ бер. кор.
25	С	44			ІІІ бер. кор.	65	С				ІІІ бер. кор.
26	С	36			ІІІ бер. кор.	66	С	32			ІІІ бер. кор.
27	С	36			ІІІ бер. кор.	67	С				ІІІ бер. кор.
28	С	36			ІІІ бер. кор.	68	С	24			ІІІ бер. кор.
29	С			36	ІІІ бер. кор.	69	С				ІІІ бер. кор.
30	С	36			ІІІ бер. кор.	70	С				ІІІ бер. кор.
31	С	40			ІІІ бер. кор.	71	С	28			ІІІ бер. кор.
32	С			32	ІІІ бер. кор.	72	С	36			ІІІ бер. кор.
33	С			28	ІІІ бер. кор.	73	С	36			ІІІ бер. кор.
34	С			24	ІІІ бер. кор.	74	С	28			ІІІ бер. кор.
35	С			21	ІІІ бер. кор.	75	С	32			ІІІ бер. кор.
36	С	24			ІІІ бер. кор.	76	С				ІІІ бер. кор.
37	С	24			ІІІ бер. кор.	77	С				ІІІ бер. кор.
38	С	40			ІІІ бер. кор.	78	С	28			ІІІ бер. кор.
39	С	40			ІІІ бер. кор.	79	С				ІІІ бер. кор.
40	С			21	ІІІ бер. кор.	80	С				ІІІ бер. кор.

Всього пронумеровано дерев

(кількість дерев)

сес.м.р.

(посада)

сес.м.

(посада)

м.р.

(посада)

25

10

Лісництво

Бондаренко Л. П.

Бондаренко Л. П.

Бондаренко Л. П.

Бондаренко Л. П.



НУМЕРАЦІЙНА ВІДОМІСТЬ ДЕРЕВ  
призначених для вибіркової санітарної рубки  
житомирська область

ДП "Попільнянське лісове господарство"

Лісництво Ходорківське

Урочище

квартал 94 виділ

10 ділянка

площа 5,0 га

Порядко- вий номер	Порода	Ступінь товщини стовбура сантиметрів			Категорія стану дерева	Поряд- ок вий	Порода	Ступінь товщини стовбура сантиметрів			Категорія стану дерева
		ділові	напів- ділові	дровяні				ділові	напів- ділові	дровяні	
81	С	32			IV клас	121	С	40			VI берк. кор.
82	С	40			IV клас	122	С			28	VI берк. кор.
83	С	40			IV клас	123	С	32			VI берк. кор.
84	С	30			IV клас	124	С	36			VI берк. кор.
85	С	32			VI берк. кор.	125	С			28	VI берк. кор.
86	С	40			IV клас	126	С			28	VI берк. кор.
87	С			28	VI берк. кор.	127	С			28	VI берк. кор.
88	С			24	VI берк. кор.	128	С	36			VI берк. кор.
89	С	28			VI берк. кор.	129	С	40			VI берк. кор.
90	С	40			VI берк. кор.	130	С	36			VI берк. кор.
91	С	24			VI берк. кор.	131	С	36			VI берк. кор.
92	С			26	VI берк. кор.	132	С	40			VI берк. кор.
93	С		52		IV клас	133	С			28	VI берк. кор.
94	С	32			VI берк. кор.	134	С			24	VI берк. кор.
95	С	32			IV клас	135	С	36			VI берк. кор.
96	С	32			VI берк. кор.	136	С	40			VI берк. кор.
97	С			28	VI берк. кор.	137	С	40			VI берк. кор.
98	С	40			VI берк. кор.	138	С			28	VI берк. кор.
99	С			28	VI берк. кор.	139	С	40			VI берк. кор.
100	С			28	VI берк. кор.	140	С			28	VI берк. кор.
101	С	36			VI берк. кор.	141	С	32			IV клас
102	С	36			VI берк. кор.						
103	С	40			IV клас						
104	С			28	VI берк. кор.						
105	С			24	VI берк. кор.						
106	С	32			VI берк. кор.						
107	С			24	VI берк. кор.						
108	С			24	VI берк. кор.						
109	С	40			IV клас						
110	С			28	VI берк. кор.						
111	С	32			VI берк. кор.						
112	С	36			VI берк. кор.						
113	С			28	VI берк. кор.						
114	С	32			IV клас						
115	С	36			IV клас						
116	С			28	VI берк. кор.						
117	С	36			VI берк. кор.						
118	С	36			VI берк. кор.						
119	С			28	VI берк. кор.						
120	С	36			IV клас						

Всього пронумеровано дерев

ска. са. 17

(посада)

ска. са. 17

(посада)

ска. 17

(посада)

25

10

ска. са. 17

(посада)

ска. са. 17

(посада)

ска. 17

(посада)

25

10

ска. са. 17

ска. са. 17

(посада)

ска. са. 17

(посада)

ска. 17

(посада)

25

10



НУМЕРАЦІЙНА ВІДОМІСТЬ ДЕРЕВ  
призначених для вибіркової санітарної рубки

житомирська область

ДП "Попільнянське лісове господарство"

Лісництво Ходорківське

Урочище

квартал 100 виділ 10

ділянка

площа 60 га

Порядко- вий номер	Порода	Ступінь товщини стовбура сантиметрів			Категорія стану дерева підстава для рубки	Порядко- вий номер	Порода	Ступінь товщини стовбура сантиметрів			Категорія стану дерева підстава для рубки
		ділові	напів- ділові	дровяні				ділові	напів- ділові	дровяні	
1	С	36			IV бер. кор	41	С	32			IV бер. кор
2	С	36			IV бер. кор	42	С			32	VI бер. кор
3	С	36			IV бер. кор	43	С	24			IV бер. кор
4	С			32	IV бер. кор	44	С			24	IV бер. кор
5	С	36			IV бер. кор	45	С			24	IV бер. кор
6	С	36			IV бер. кор	46	С			36	С
7	С	36			IV бер. кор	47	С	32			IV бер. кор
8	С	36			IV бер. кор	48	С			32	IV бер. кор
9	С			32	IV бер. кор	49	С	32			IV бер. кор
10	С			44	IV бер. кор	50	С			24	IV бер. кор
11	С	32			IV бер. кор	51	С			24	IV бер. кор
12	С			24	IV бер. кор	52	С	32			IV бер. кор
13	С			24	IV бер. кор	53	С	32			IV бер. кор
14	С			24	IV бер. кор	54	С	36			IV бер. кор
15	С			24	IV бер. кор	55	С			24	IV бер. кор
16	С			24	IV бер. кор	56	С			24	IV бер. кор
17	С			24	IV бер. кор	57	С	24			IV бер. кор
18	С			32	IV бер. кор	58	С	24			IV бер. кор
19	С			24	IV бер. кор	59	С	36			IV бер. кор
20	С	36			IV бер. кор	60	С			32	IV бер. кор
21	С			24	IV бер. кор	61	С	32			IV бер. кор
22	С	32			IV бер. кор	62	С	32			IV бер. кор
23	С	40			IV бер. кор	63	С	24			IV бер. кор
24	С	24			IV бер. кор	64	С			24	IV бер. кор
25	С	32			IV бер. кор	65	С			24	IV бер. кор
26	С			24	IV бер. кор	66	С			24	IV бер. кор
27	С	40			IV бер. кор	67	С	24			IV бер. кор
28	С	44			IV бер. кор	68	С			24	IV бер. кор
29	С			24	IV бер. кор	69	С	32			IV бер. кор
30	С			24	IV бер. кор	70	С	32			IV бер. кор
31	С			32	IV бер. кор	71	С			24	IV бер. кор
32	С			32	IV бер. кор	72	С			24	IV бер. кор
33	С	24			IV бер. кор	73	С			24	IV бер. кор
34	С	36			IV бер. кор	74	С			24	IV бер. кор
35	С			24	IV бер. кор	75	С	36			IV бер. кор
36	С			24	IV бер. кор	76	С			24	IV бер. кор
37	С			36	IV бер. кор	77	С	40			IV бер. кор
38	С			36	IV бер. кор	78	С			32	IV бер. кор
39	С			36	IV бер. кор	79	С			32	IV бер. кор
40	С	32			IV бер. кор	80	С			32	IV бер. кор

Всього пронумеровано дерев:

Всього дерев (кількість сіянь)

С.С.С. (посад)

С.С.С. (посад)

С.С.С. (посад)

С.С.С. (посад)

С.С.С. (посад)

С.С.С. (посад)

С.С.С. (посад)

С.С.С. (посад)

С.С.С. (посад)

С.С.С. (посад)

Богданенко О.В. (підпис)

Богданенко О.В. (підпис)

Богданенко О.В. (підпис)

Богданенко О.В. (підпис)

Богданенко О.В. (підпис)



## ДП "Попільнянське лісове господарство"

Урочище

ділянка

площа 6.2 га

Всього пронумеровано дерев

21

КРЕДИТНОЕ СОВЕЩАНИЕ

(10, 11C)

FILED

(112445)

2021 року



НУМЕРАЦІЙНА ВІДОМІСТЬ ДЕРЕВ  
призначених для вибіркової санітарної рубки  
житомирська область

ДП "Попільнянське лісове господарство"

Лісництво Ходорківське

Урочище

квартал 100 виділ

10 ділянка

площа 6.0 га

Порядко- вий номер	Порода	Ступінь товщини стовбура сантиметрів			Категорія стану дерева підстава для рубки	Порядко- вий номер	Порода	Ступінь товщини стовбура сантиметрів			Категорія стану дерева підстава для рубки
		ділові	напів- ділові	дровяні				ділові	напів- дровяні	дровяні	
161	С	32			V верх. кор.						
162	С	32			V верх. кор.						
163	С	34			V верх. кор.						
164	С			24	VI тріт. об.						
165	С			24	V верх. кор.						
166	С			32	VI тріт. об.						
167	С			32	VI тріт. об.						
168	С	36			V верх. кор.						
169	С			24	VI верх. кор.						
170	С			44	VI тріт. об.						
171	С			40	VI тріт. об.						
172	С			32	VI тріт. об.						
173	С			24	V верх. кор.						
174	С			24	VI верх. кор.						
175	С			32	VI верх. кор.						
176	С	32			VI верх. кор.						
177	С	36			VI верх. кор.						
178	С	32			VI верх. кор.						
179	С	36			VI верх. кор.						
180	С	24			IV верх. кор.						
181	С	36			IV верх. кор.						
182	С	44			VI верх. кор.						
183	С	36			IV верх. кор.						
184	С	36			IV верх. кор.						
185	С			24	VI тріт. об.						
186	С			24	VI тріт. об.						
187	С			40	VI тріт. об.						
188	С			24	VI верх. кор.						
189	С			24	VI верх. кор.						
190	С			24	VI верх. кор.						
191											
192											
193											
194											
195											
196											
197											
198											
199											
200											

Всього пронумеровано дерев:

(кількість сім'янок)

с.м. м-р

(посада)

с.м. м-р

(посада)

с.м. р

(посада)

21 10.

10.

с.м. м-р

(кількість сім'янок)

(кількість сім'янок)

(кількість сім'янок)

(кількість сім'янок)

(кількість сім'янок)

(кількість сім'янок)

(кількість сім'янок)

(кількість сім'янок)

(кількість сім'янок)

(кількість сім'янок)

(кількість сім'янок)

(кількість сім'янок)

(кількість сім'янок)

(кількість сім'янок)

(кількість сім'янок)

(кількість сім'янок)

(кількість сім'янок)

(кількість сім'янок)

Бондаренко П.В.

(підпис та прізвище)

Бондаренко П.В.

(підпис та прізвище)

Бондаренко П.В.

(підпис та прізвище)

(підпис та прізвище)

(підпис та прізвище)

(підпис та прізвище)

(підпис та прізвище)

(підпис та прізвище)

(підпис та прізвище)

(підпис та прізвище)

(підпис та прізвище)

(підпис та прізвище)

2021 року



Назва лісництва	Кwartали	Характеристика насаджень	Найменування шкідників, хвороб та інших причин пошкодження лісу. Час виявлення	Площа охоплена шкідниками та хворобами	Інтенсивність зараження (число шкідників на одиницю виміру, м2, дерево і т.д.) характер пошкодження
1	2	3	4	5	6
Андріївське	9/2	ДК 1/2 клас 1/2 клас 86р	Совбагрові та корінні шкідники	4,6	середнє
—	60/3	ДК 3/4 клас 1/2 клас 9,65	—	8,6	—
—	64/21	ДК 3/4 клас 1/2 клас 55р	—	4,6	—
—	91/2	ДК 1/2 клас 86р 0,7	—	34,7	—
Добрянське	3/2	ДК 2/3 клас 1/2 клас 86р	—	14,1	—
—	10/2	ДК 3/4 клас 1/2 клас 101	—	18,0	середнє
—	22/5	ДК 1/2 клас 1/2 клас 71р	короткі шкідники	4,0	середнє
—	31/9	ДК 2/3 клас 86р	Совбагрові та корінні шкідники	10,1	середнє
—	35/2	ДК 2/3 клас 86р 0,7	—	3,9	середнє
—	47/24	ДК 2/3 клас 1/2 клас 81р 0,7	—	14,7	середнє
—	52/8	ДК 2/3 клас 1/2 клас 100,07	—	6,9	—
Риминське	2/8	ДК 1/2 клас 86р 0,6	—	1,5	середнє
—	4/2	ДК 1/2 клас 86р 0,6	—	1,4	—
—	12/11	ДК 1/2 клас 86р 81	—	3,0	—
—	23/14	ДК 1/2 клас 86р 81р 0,7	—	5,6	—
—	28/9	ДК 6/7 клас 1/2 клас 111 0,5	—	0,6	—
—	49/18	ДК 1/2 клас 1/2 клас 42р 0,7	—	1,4	—
—	57/1	ДК 1/2 клас 1/2 клас 81р 0,65	—	6,5	—
—	57/6	ДК 2/3 клас 1/2 клас 86р	—	3,8	—
Ходорківське	10/14	ДК 1/2 клас 86р 0,6	Вершинний короткі	9,3	—
—	12/5	ДК 1/2 клас 86р 0,7	Совбагрові та корінні шкідники	16,0	—
—	21/14	ДК 1/2 клас 1/2 клас 76р 0,7	Вершинний короткі	1,6	—
—	27/10	ДК 1/2 клас 1/2 клас 90р 0,7	Совбагрові та корінні шкідники	8,5	—
—	42/16	ДК 1/2 клас 1/2 клас 76р 0,65	Вершинний короткі	1,6	—
—	52/2	ДК 2/3 клас 1/2 клас 86р	Совбагрові та корінні шкідники	1,1	—
—	52/4	ДК 3/4 клас 1/2 клас 86р 0,6	—	3,0	—
—	62/6	ДК 1/2 клас 86р 0,7	—	5,0	—
—	67/16	ДК 1/2 клас 86р 0,6	—	3,8	—
—	71/9	ДК 1/2 клас 86р 0,55	Вершинний короткі	3,3	—
—	78/15	ДК 1/2 клас 1/2 клас 111	Совбагрові та корінні шкідники	2,3	—
—	79/1	ДК 1/2 клас 111р 0,65	—	1,0	—
—	81/1	ДК 2/3 клас 86р 0,6	Вершинний короткі	7,8	—
—	94/16	ДК 1/2 клас 101р 0,55	—	5,0	—
—	100/10	ДК 1/2 клас 101р 0,55	—	6,0	—