

2021р

Назва лісництва	Квартали	Характеристика насадження	Найменування шкідників, хвороб та інших причин пошкодження лісу. Час виявлення	Площа охоплена шкідниками та хворобами	Інтенсивність зараження (число шкідників на одиницю площі, м2, дерево і т.д.) характер пошкодження
1	2	3	4	5	6
Ходорівське	1/2	100% дуб 76р 0,7	Верхівний корог	0,6	слабого
—	2/18	80% дуб 61р 0,7	—	0,3	—
—	6/3	100% дуб 60р 0,7	—	0,3	—
—	11/4	60% дуб 60р 0,7	Коліна шовковиків	3,0	сильно
—	13/6	80% дуб 60р 0,7	Верхівний корог	4,8	—
—	13/13	80% дуб 76р 0,7	—	1,5	—
—	29/5	90% дуб 80р 0,6	—	4,2	—
—	34/12	70% дуб 80р 0,6	шовковиків	9,9	середнього
—	40/2	90% дуб 80р 0,65	Верхівний корог	1,7	слабого
—	48/10	100% дуб 93р 0,6	—	3,1	слабого
—	69/14	90% дуб 80р 0,6	—	3,1	—
—	75/12	100% дуб 90р 0,6	шовковиків	3,6	середнього
—	77/6	80% дуб 91р 0,55	Верхівний корог	2,5	—
—	77/8	100% дуб 90р 0,6	—	7,0	сильно
—	81/3	100% дуб 82р 0,6	—	8,8	—
—	84/12	90% дуб 80р 0,7	—	2,7	середнього
—	91/13	60% дуб 80р 0,75	—	3,0	—
—	93/10	70% дуб 43р 0,9	корог шовковиків	5,1	—
Борисівське	2/12	100% дуб 104р 0,55	Верхівний корог	16,2	слабого
—	31/2	60% дуб 80р 0,6	—	1,6	—
—	38/13	50% дуб 80р 0,7	—	2,2	—
—	48/20	100% дуб 80р 0,6	—	4,9	—
—	49/19	100% дуб 90р 0,5	—	0,5	середнього
—	52/18	100% дуб 90р 0,5	—	0,3	—
—	77/27	100% дуб 81р 0,5	—	0,8	—
—	77/29	100% дуб 81р 0,6	—	6,5	слабого
—	77/31	90% дуб 80р 0,65	—	7,4	—
—	77/32	70% дуб 91р 0,6	шовковиків	1,0	середнього
—	77/35	90% дуб 96р 0,65	—	0,3	—
—	92/12	90% дуб 71р 0,7	Верхівний корог	7,3	слабого
—	94/12	80% дуб 76р 0,7	шовковиків	3,2	—
Борисівське	31/2	100% дуб 91р 0,50	Верхівний корог	9,8	—
—	36/8	100% дуб 81р 0,50	—	1,5	слабого

Назва лісництва	Квартали	Характеристика насаджень	Найменування шкідників, хвороб та інших причин пошкодження лісу. Час виявлення	Площа охоплена шкідниками та хворобами	Інтенсивність зараження (число шкідників на одиницю виміру, м2, дерево і т.д.) характер пошкодження
1	2	3	4	5	6
Допольненське	47/24	ДД/М/у/В/к/с 8/р 0,2	стовбурові гриби	10,2	сильного
Андріївське	29/13	ДГ/В/М/у 8/р 0,6	верхівний корог	3,3	—
—	40/16	ДГ/М/у/В/к/с 8/р 0,2	стовбурові гриби	12,0	середнього
—	40/21	ДГ/М/у 8/р 0,55	верхівний корог	5,8	сильного
—	43/18	ДГ 7/р 0,6	—	0,7	—
—	43/20	ДГ 7/р 0,2	—	2,2	—
—	44/2	ДГ 5/р 0,5	—	2,2	середнього
—	44/3	ДГ 2/р 0,5	—	2,5	сильного
—	48/2	ДГ 1/р 0,2	стовбурові гриби	0,9	середнього
—	48/4	ДГ 2/р 0,2	стовбурові гриби	2,3	—
—	54/2	ДГ 2/р 0,2	верхівний корог	8,4	сильного
—	84/19	ДГ 8/р 0,5	—	5,6	—
—	86/3	ДГ 8/р 0,2	стовбурові гриби	2,9	—
—	95/6	ДГ 8/р 0,65	—	3,1	—
—	99/8	ДГ 1/р 0,65	—	2,0	середнього
—	127/18	ДГ 1/р 0,65	стовбурові гриби	6,4	сильного
Вулицьке	4/23	ДГ 1/р 0,6	—	0,2	середнього
—	5/18	ДГ 1/р 0,6	—	2,1	—
—	13/14	ДГ 1/р 0,2	—	7,2	—
—	31/12	ДГ 1/р 0,2	—	12,1	—
—	35/12	ДГ 1/р 0,65	—	1,4	—
—	39/1	ДГ 1/р 0,2	—	2,2	сильного
—	43/9	ДГ 1/р 0,2	—	5,2	—
—	57/7	ДГ 1/р 0,6	—	11,3	середнього

ПОВІДОМЛЕННЯ

про появу ознак погіршення санітарного стану лісових насаджень
Житомирське обласне управління лісового та мисливського господарства
ДП «Попільнянське лісове господарство»

Лісництво Ходорківське урочище —
квартал № 1 виділ № 2 ділянка № — Площа 0,6 гектарів

Таксаційна характеристика насадження

Склад 10C₃+D₃+Г₂, вік 76 років, бонітет 1А, середній діаметр 40
сантиметрів, середня висота 28 метрів, повнота 0,70, тип лісу С₂ГДС, рельєф
рівнинний, експозиція —, ґрунти дерновонідзолисті, підріст —
підлісок —

Лісопатологічна характеристика насадження

Вид пошкодження насадження (лісова пожежа, буревій, сніголам, обледеніння,
відмирання та всихання дерев, захаращеність, об'їдання шкідниками хвої/листя,
наявність гусені, масовий літ метеликів, опадання хвої/листя, відлущення кори на
стовбурах та інші ознаки, не характерні для нормального стану дерев)

пошкодження верхівковими короїдами

Ступінь пошкодження, ураження: середнє
(поодинокі, слабке, середнє, сильне)

Вид розподілу пошкоджених дерев: поодинокі
(поодинокі, групові, куртинний)

Обсяг ушкодженої деревини на 1 га. (окомірно) 90 кубм., у тому числі
сухосійної 80 кубм.

Ознаки погіршення стану лісових насаджень виявив:

Майстер лісу
(посада)

[підпис]
(підпис)

Мижук В.В.
(ініціали та прізвище)

06 09 2021 року

поч. лісничого
(лісничий (помічник лісничого))

[підпис]
(підпис)

Кібенко О.А.
(ініціали та прізвище)

07 09 2021 року

Висновок інженера відділу (сектору) охорони і захисту лісу державного
лісгосподарського (лісомисливського) підприємства або представника державного
спеціалізованого лісозахисного підприємства щодо необхідності здійснення
лісозахисних чи інших заходів з поліпшення санітарного стану лісів за результатами
огляду санітарного стану лісової ділянки:

Інженер ОЗЛ
(посада)

[підпис]
(підпис)

В. Г. Карась
(ініціали та прізвище)

03 09 2021 року

ПОВІДОМЛЕННЯ

про появу ознак погіршення санітарного стану лісових насаджень
Житомирське обласне управління лісового та мисливського господарства

ДП «Попільнянське лісове господарство»

Лісництво Ходорківське урочище —
квартал № 2 виділ № 18 ділянка № — Площа 0,9 гектарів

Таксаційна характеристика насадження

Склад 8Сз1Вз21Дз, вік 61 років, бонітет 1#, середній діаметр 30 сантиметрів, середня висота 24 метрів, повнота 0,70, тип лісу СТДС, рельєф рівнинний, експозиція —, ґрунти дерновопідзолисті, підріст —, підлісок —

Лісопатологічна характеристика насадження

Вид пошкодження насадження (лісова пожежа, буревій, сніголам, обледеніння, відмирання та всихання дерев, захаращеність, об'їдання шкідниками хвої/листя, наявність гусені, масовий літ метеликів, опадання хвої/листя, відлущення кори на стовбурах та інші ознаки, не характерні для нормального стану дерев):

пошкодження верхівковими короїдами

Ступінь пошкодження, ураження:

слабке

(поодинокі, слабке, середнє, сильне)

Вид розподілу пошкоджених дерев:

поодинокі

(поодинокий, груповий, куртинний)

Обсяг ушкодженої деревини на 1 га. (окомірно) 45 кубм., у тому числі сухостійної 36 кубм.

Ознаки погіршення стану лісових насаджень виявив:

магістер лісу

(посада)

03 09 2021 року

пом. лісничого

(лісничий (помічник лісничого))

06 09 2021 року

підпис

Нагалецький В. В.

(ініціали та прізвище)

підпис

Кібенко О. А.

(ініціали та прізвище)

Висновок інженера відділу (сектору) охорони і захисту лісу державного лісгосподарського (лісомисливського) підприємства або представника державного спеціалізованого лісозахисного підприємства щодо необхідності здійснення лісозахисних чи інших заходів з поліпшення санітарного стану лісів за результатами огляду санітарного стану лісової ділянки:

Інженер ОЗЛ

(посада)

09 09 2021 року

підпис

В. Г. Карась

(ініціали та прізвище)

ПОВІДОМЛЕННЯ

про появу ознак погіршення санітарного стану лісових насаджень
Житомирське обласне управління лісового та мисливського господарства
ДП «Попільнянське лісове господарство»

Лісництво Ходорківське урочище —
квартал № 6 виділ № 3 ділянка № — Площа 0,3 гектарів

Таксаційна характеристика насадження

Склад 100% + Бп, вік 68 років, бонітет 1А, середній діаметр 32
сантиметрів, середня висота 26 метрів, повнота 0,70, тип лісу С3ГДС, рельєф
рівнинний, експозиція —, ґрунти дерновопідзолисті, підріст —,
підлісок —

Лісопатологічна характеристика насадження

Вид пошкодження насадження (лісова пожежа, буревій, сніголам, обледеніння,
відмирання та всихання дерев, захаращеність, об'їдання шкідниками хвої/листя,
наявність гусені, масовий літ метеликів, опадання хвої/листя, відлущення кори на
стовбурах та інші ознаки, не характерні для нормального стану дерев)

пошкодження верхівковими короїдами

Ступінь пошкодження, ураження:

сильне

(поодинокі, слабе, середнє, сильне)

Вид розподілу пошкоджених дерев:

поодинокий

(поодинокі, групові, куртинні)

Обсяг ушкодженої деревини на 1 га. (окомірно) 140 кубм., у тому числі
сухостійної 40 кубм.

Ознаки погіршення стану лісових насаджень виявив:

майстер лісу
(посада)

[підпис]
(підпис)

Нагалецька В.В.
(ініціали та прізвище)

02 09 2021 року

пом. лісничого
(лісничий (помічник лісничого))

[підпис]
(підпис)

Кібенко О.А.
(ініціали та прізвище)

03 09 2021 року

Висновок інженера відділу (сектору) охорони і захисту лісу державного
лісогосподарського (лісомисливського) підприємства або представника державного
спеціалізованого лісозахисного підприємства щодо необхідності здійснення
лісозахисних чи інших заходів з поліпшення санітарного стану лісів за результатами
огляду санітарного стану лісової ділянки:

Інженер ОЗЛ
(посада)

[підпис]
(підпис)

В. Г. Карась

(ініціали та прізвище)

09 09 2021 року

ПОВІДОМЛЕННЯ

про появу ознак погіршення санітарного стану лісових насаджень
Житомирське обласне управління лісового та мисливського господарства

ДП «Попільнянське лісове господарство»

Лісництво Ходорківське урочище —
квартал № 13 виділ № 6 ділянка № — Площа 4,8 гектарів

Таксаційна характеристика насадження

Склад 8бз2дз+б+бп, вік 68 років, бонітет 1, середній діаметр 30
сантиметрів, середня висота 25 метрів, повнота 0,70, тип лісу В₂ДС, рельєф
рівнинний, експозиція —, ґрунти дерновотідомісті, підріст —
підлісок ліщина

Лісопатологічна характеристика насадження

Вид пошкодження насадження (лісова пожежа, буревій, сніголам, обледеніння,
відмирання та всихання дерев, захаращеність, об'їдання шкідниками хвої/листя,
наявність гусені, масовий літ метеликів, опадання хвої/листя, відлущення кори на
стовбурах та інші ознаки, не характерні для нормального стану дерев)

пошкодження верхівками коїдом

Ступінь пошкодження, ураження: середнє
(поодинокі, слабке, середнє, сильне)

Вид розподілу пошкоджених дерев: поодинокі
(поодинокі, груповий, куртинний)

Обсяг ушкодженої деревини на 1 га. (окомірно) 70 кубм., у тому числі
сухостійної 50 кубм.

Ознаки погіршення стану лісових насаджень виявив:

магістр лісу
(посада)

[підпис]
(підпис)

Нагалевський В.В.
(ініціали та прізвище)

03 06 2021 року

пом. лісничого
(лісничий (помічник лісничого))

[підпис]
(підпис)

Кубенко О.А.
(ініціали та прізвище)

04. 06 2021 року

Висновок інженера відділу (сектору) охорони і захисту лісу державного
лісогосподарського (лісомисливського) підприємства або представника державного
спеціалізованого лісозахисного підприємства щодо необхідності здійснення
лісозахисних чи інших заходів з поліпшення санітарного стану лісів за результатами
огляду санітарного стану лісової ділянки:

Інженер ОЗЛ
(посада)

[підпис]
(підпис)

В. Г. Карась
(ініціали та прізвище)

09 09 2021 року

ПОВІДОМЛЕННЯ

про появу ознак погіршення санітарного стану лісових насаджень
Житомирське обласне управління лісового та мисливського господарства
ДП «Попільнянське лісове господарство»

Лісництво Ходорківське урочище —
квартал № 13 виділ № 13 ділянка № — Площа 1,5 гектарів

Таксаційна характеристика насадження

Склад 8С₃2Д₃+Бп, вік 76 років, бонітет 1А, середній діаметр 36 сантиметрів, середня висота 27 метрів, повнота 0,70, тип лісу В₂ДС, рельєф рівнинний, експозиція —, ґрунти дерновопідзолисті, підріст —, підлісок мішанина

Лісопатологічна характеристика насадження

Вид пошкодження насадження (лісова пожежа, буревій, сніголам, обледеніння, відмирання та всихання дерев, захаращеність, об'їдання шкідниками хвої/листя, наявність гусені, масовий літ метеликів, опадання хвої/листя, відлущення кори на стовбурах та інші ознаки, не характерні для нормального стану дерев)

пошкодження верхівковими короїдами

Ступінь пошкодження, ураження:

середнє

(поодинокі, слабке, середнє, сильне)

Вид розподілу пошкоджених дерев:

поодинокі

(поодинокі, групові, куртинні)

Обсяг ушкодженої деревини на 1 га. (окомірно) 30 кубм., у тому числі сухостійної 80 кубм.

Ознаки погіршення стану лісових насаджень виявив:

Майстер лісу

(посада)

02. 09 2021 року

Іван. Іванович

(лісничий (помічник лісничого))

03. 09 2021 року

(підпис)

Нагалецький В. В.

(ініціали та прізвище)

Кібенко О. А.

(ініціали та прізвище)

Висновок інженера відділу (сектору) охорони і захисту лісу державного лісгосподарського (лісомисливського) підприємства або представника державного спеціалізованого лісозахисного підприємства щодо необхідності здійснення лісозахисних чи інших заходів з поліпшення санітарного стану лісів за результатами огляду санітарного стану лісової ділянки.

Інженер ОЗЛ

(посада)

04. 09 2021 року

(підпис)

В. Г. Карась

(ініціали та прізвище)

ПОВІДОМЛЕННЯ

про появу ознак погіршення санітарного стану лісових насаджень
Житомирське обласне управління лісового та мисливського господарства
ДП «Попільнянське лісове господарство»

Лісництво Ходорківське урочище —
квартал № 29 виділ № 5 ділянка № — Площа 4,2 гектарів

Таксаційна характеристика насадження

Склад 9С3 10С3 + Лд, вік 80 років, бонітет 1А, середній діаметр 32
сантиметрів, середня висота 30 метрів, повнота 0,60, тип лісу С2ГДС, рельєф
рівнинний, експозиція —, ґрунти дерновопідзолисті, підріст —
підлісок місцевий

Лісопатологічна характеристика насадження

Вид пошкодження насадження (лісова пожежа, буревій, сніголам, обледеніння,
відмирання та всихання дерев, захаращеність, об'їдання шкідниками хвої/листя,
наявність гусені, масовий літ метеликів, опадання хвої/листя, відлущення кори на
ствобурах та інші ознаки, не характерні для нормального стану дерев)

пошкодження верхівковим короїдом.

Ступінь пошкодження, ураження: середнє
(поодинокі, слабке, середнє, сильне)

Вид розподілу пошкоджених дерев: поодинокі
(поодинокі, групові, куртинні)

Обсяг ушкодженої деревини на 1 га. (окомірно) 50 кубм., у тому числі
сухостійної 40 кубм.

Ознаки погіршення стану лісових насаджень виявив:

Майстер Л.М.
(посада)

В.В.
(підпис)

Білоус В.В.
(ініціали та прізвище)

02 09 2021 року

М.М. Мисного
(лісничий (помічник лісничого))

В.В.
(підпис)

Кіберко О.А.
(ініціали та прізвище)

03 09 2021 року

Висновок інженера відділу (сектору) охорони і захисту лісу державного
лісогосподарського (лісомисливського) підприємства або представника державного
спеціалізованого лісозахисного підприємства щодо необхідності здійснення
лісозахисних чи інших заходів з поліпшення санітарного стану лісів за результатами
огляду санітарного стану лісової ділянки:

Інженер ОЗЛ
(посада)

09 09 2021 року

М.М. Мисного
(підпис)

В. Г. Карась
(ініціали та прізвище)

ПОВІДОМЛЕННЯ

про появу ознак погіршення санітарного стану лісових насаджень
Житомирське обласне управління лісового та мисливського господарства
ДП «Попільнянське лісове господарство»

Лісництво Ходорківське урочище _____
квартал № 34 виділ № 12 ділянка № _____ Площа 99 гектарів

Таксаційна характеристика насадження

Склад 70% С₂ 25% БП, вік 80 років, бонітет 2, середній діаметр 30 сантиметрів, середня висота 25 метрів, повнота 0,60, тип лісу С₂ ТСД, рельєф рівнинний, експозиція _____, ґрунти дерновопідзолисті, підріст _____, підлісок місцевий

Лісопатологічна характеристика насадження

Вид пошкодження насадження (лісова пожежа, буревій, сніголам, обледеніння, відмирання та всихання дерев, захаращеність, об'їдання шкідниками хвої/листя, наявність гусені, масовий літ метеликів, опадання хвої/листя, відлущення кори на стовбурах та інші ознаки, не характерні для нормального стану дерев)

стовбури гнилі

Ступінь пошкодження, ураження:

середнє

(поодинокі, слабке, середнє, сильне)

Вид розподілу пошкоджених дерев:

поодинокі

(поодинокі, груповий, куртинний)

Обсяг ушкодженої деревини на 1 га. (окомірно) 30 кбм., у тому числі сухостійної 25 кбм.

Ознаки погіршення стану лісових насаджень виявив:

шафтар лісу

(посада)

[підпис]

(підпис)

Поплавський В.В.

(ініціали та прізвище)

02 09 2021 року

пом. лісничого

(лісничий (помічник лісничого))

[підпис]

(підпис)

Кібенко О.А.

(ініціали та прізвище)

03 09 2021 року

Висновок інженера відділу (сектору) охорони і захисту лісу державного лісогосподарського (лісомисливського) підприємства або представника державного спеціалізованого лісозахисного підприємства щодо необхідності здійснення лісозахисних чи інших заходів з поліпшення санітарного стану лісів за результатами огляду санітарного стану лісової ділянки:

потреба

Інженер ОЗЛ

(посада)

03 09 2021 року

[підпис]

(підпис)

В. Г. Карась

(ініціали та прізвище)

ПОВІДОМЛЕННЯ

про появу ознак погіршення санітарного стану лісових насаджень
Житомирське обласне управління лісового та мисливського господарства
ДП «Попільнянське лісове господарство»

Лісництво Ходорківське урочище —
квартал № 40 виділ № 2 ділянка № 2 Площа 1,7 гектарів

Таксаційна характеристика насадження

Склад 90% 18% + Бп, вік 86 років, бонітет 1, середній діаметр 32
сантиметрів, середня висота 27 метрів, повнота 0,65, тип лісу В₂ДС, рельєф
рівнинний, експозиція —, ґрунти дерновопідзолисті, підріст —
підлісок круп'яни

Лісопатологічна характеристика насадження

Вид пошкодження насадження (лісова пожежа, буревій, сніголам, обледеніння,
зідмирання та всихання дерев, захаращеність, об'їдання шкідниками хвої/листя,
наявність гусені, масовий літ метеликів, опадання хвої/листя, відлущення кори на
стовбурах та інші ознаки, не характерні для нормального стану дерев):

пошкодження верхівками короїдом

Ступінь пошкодження, ураження: середнє
(поодинокі, слабке, середнє, сильне)

Вид розподілу пошкоджених дерев: поодинокі
(поодинокі, групові, куртинний)

Обсяг ушкодженої деревини на 1 га. (окомірно) 75 кубм., у тому числі
сухосійної 70 кубм.

Ознаки погіршення стану лісових насаджень виявив:

майстер лісу
(посада)

[підпис]
(підпис)

Білар В. В.
(ініціали та прізвище)

02 09 2021 року

пом. лісничого
(лісничий (помічник лісничого))

[підпис]
(підпис)

Кіщенко О. А.
(ініціали та прізвище)

03 09 2021 року

Висновок інженера відділу (сектору) охорони і захисту лісу державного
лісогосподарського (лісомисливського) підприємства або представника державного
спеціалізованого лісозахисного підприємства щодо необхідності здійснення
лісозахисних чи інших заходів з поліпшення санітарного стану лісів за результатами
огляду санітарного стану лісової ділянки:

Інженер ОЗЛ
(посада)

[підпис]
(підпис)

В. Г. Карась
(ініціали та прізвище)

09 09 2021 року

ПОВІДОМЛЕННЯ

про появу ознак погіршення санітарного стану лісових насаджень
Житомирське обласне управління лісового та мисливського господарства
ДП «Попільнянське лісове господарство»

Лісництво Ходорківське урочище —
квартал № 48 виділ № 10 ділянка № — Площа 31 гектарів

Таксаційна характеристика насадження

Склад 100% + D₂, вік 99 років, бонітет 1, середній діаметр 36
сантиметрів, середня висота 29 метрів, повнота 0,60, тип лісу B₂Д₂, рельєф
рівнинний, експозиція —, ґрунти дерновопідзолисті, підріст —
підлісок місцевий

Лісопатологічна характеристика насадження

Вид пошкодження насадження (лісова пожежа, буревій, сніголам, обледеніння,
видмирання та всихання дерев, захаращеність, об'їдання шкідниками хвої/листя,
наявність гусені, масовий літ метеликів, опадання хвої/листя, відлущення кори на
стовбурах та інші ознаки, не характерні для нормального стану дерев)

пошкодження верхівками корідоном

Ступінь пошкодження, ураження: слабке

(поодинокі, слабке, середнє, сильне)

Вид розподілу пошкоджених дерев: поодинокі

(поодинокі, групові, куртинні)

Обсяг ушкодженої деревини на 1 га. (окомірно) 15 кубм., у тому числі
сухостійної 12 кубм.

Ознаки погіршення стану лісових насаджень виявив:

М. М. М. М. М.

(посада)

(підпис)

Бондаренко А.В.

(ініціали та прізвище)

06 08 2021 року

М. М. М. М. М.

(лісничий (помічник лісничого))

(підпис)

Кібенко О.А.

(ініціали та прізвище)

04 09 2021 року

Висновок інженера відділу (сектору) охорони і захисту лісу державного
лісгосподарського (лісомисливського) підприємства або представника державного
спеціалізованого лісозахисного підприємства щодо необхідності здійснення
лісозахисних чи інших заходів з поліпшення санітарного стану лісів за результатами
огляду санітарного стану лісової ділянки:

Інженер ОЗЛ

(посада)

(підпис)

В. Г. Карась

(ініціали та прізвище)

09 09 2021 року

ПОВІДОМЛЕННЯ

про появу ознак погіршення санітарного стану лісових насаджень
Житомирське обласне управління лісового та мисливського господарства

ДП «Попільнянське лісове господарство»

Лісництво Ходорківське урочище —
квартал № 69 виділ № 14 ділянка № — Площа 3,1 гектарів

Таксаційна характеристика насадження

Склад Дз + Бп, вік 85 років, бонітет II, середній діаметр 36
сантиметрів, середня висота 30 метрів, повнота 0,60, тип лісу В. Д. С., рельєф
рівнинний, експозиція —, ґрунти дерново-лісові підріст —
підлісок ліщина

Лісопатологічна характеристика насадження

Вид пошкодження насадження (лісова пожежа, буревій, сніголам, обледеніння,
відмирання та всихання дерев, захаращеність, об'їдання шкідниками хвої/листя,
наявність гусені, масовий літ метеликів, опадання хвої/листя, відлущення кори на
ствобурах та інші ознаки, не характерні для нормального стану дерев)

пошкодження верхівками кофідом
Ступінь пошкодження, ураження: слабке

(поодинокі, слабке, середнє, сильне)

Вид розподілу пошкоджених дерев: поодинокі

(поодинокі, групові, куртинні)

Обсяг ушкодженої деревини на 1 га. (окомірно) 25 кубм., у тому числі
сухостійної 20 кубм.

Ознаки погіршення стану лісових насаджень виявив:

ст. майстер М. С.

(посада)

[підпис]

(підпис)

Бондаренко А. В.

(ініціали та прізвище)

07 09 2021 року

пом. лісничого

(лісничий (помічник лісничого))

[підпис]

(підпис)

Кубенко О. А.

(ініціали та прізвище)

08 09 2021 року

Висновок інженера відділу (сектору) охорони і захисту лісу державного
лісогосподарського (лісомисливського) підприємства або представника державного
спеціалізованого лісозахисного підприємства щодо необхідності здійснення
лісозахисних чи інших заходів з поліпшення санітарного стану лісів за результатами
огляду санітарного стану лісової ділянки:

Інженер ОЗЛ

(посада)

[підпис]

(підпис)

В. Г. Карась

(ініціали та прізвище)

08 09 2021 року

ПОВІДОМЛЕННЯ

про появу ознак погіршення санітарного стану лісових насаджень
Житомирське обласне управління лісового та мисливського господарства
ДП «Попільнянське лісове господарство»

Лісництво Ходорківське урочище —
квартал № 75 виділ № 12 ділянка № — Площа 36 гектарів

Таксаційна характеристика насадження

Склад 10Qz + Cz, вік 30 років, бонітет 1, середній діаметр 36
сантиметрів, середня висота 30 метрів, повнота 0,60, тип лісу С1Т0, рельєф
рівнинний, експозиція —, ґрунти дерновопідзолисті підріст —
підлісок листяний

Лісопатологічна характеристика насадження

Вид пошкодження насадження (лісова пожежа, буревій, сніголам, обледеніння,
відмирання та всихання дерев, захаращеність, об'їдання шкідниками хвої/листя,
наявність гусені, масовий літ метеликів, опадання хвої/листя, відлущення кори на
стовбурах та інші ознаки, не характерні для нормального стану дерев)

Степень пошкодження, ураження: стовбури гнилі
слабке
(ісодиноке, слабе, середнє, сильне)

Вид розподілу пошкоджених дерев: поодинокі
(поодинокі, групові, куртинні)

Обсяг ушкодженої деревини на 1 га. (окомірно) 20 кубм., у тому числі
сухосійної 17 кубм.

Ознаки погіршення стану лісових насаджень виявив:

С. Мобстернц

(посада)

07 09 2021 року

М. М. М. М. М.

(лісничий (помічник лісничого))

08 09 2021 року

[Підпис]

[Підпис]

Бондаренко А. В.

(ініціали та прізвище)

Кубенко О. А.

(ініціали та прізвище)

Висновок інженера відділу (сектору) охорони і захисту лісу державного
лісогосподарського (лісомисливського) підприємства або представника державного
спеціалізованого лісозахисного підприємства щодо необхідності здійснення
лісозахисних чи інших заходів з поліпшення санітарного стану лісів за результатами
огляду санітарного стану лісової ділянки:

Інженер ОЗЛ

(посада)

09 09 2021 року

потресує

[Підпис]

В. Г. Карась

(ініціали та прізвище)

ПОВІДОМЛЕННЯ

про появу ознак погіршення санітарного стану лісових насаджень
Житомирське обласне управління лісового та мисливського господарства
ДП «Попільнянське лісове господарство»

Лісництво Ходорківське урочище —
квартал № 77 виділ № 6 ділянка № 1 Площа 2,5 гектарів

Таксаційна характеристика насадження

Склад БСз БЯе + Дз, вік 91 років, бонітет 1, середній діаметр 36
сантиметрів, середня висота 28 метрів, повнота 0,55, тип лісу В₂ ДС, рельєф
рівнинний, експозиція —, ґрунти дерновопідзолисті, підріст —
підлісок ліщина

Лісопатологічна характеристика насадження

Вид пошкодження насадження (лісова пожежа, буревій, сніголам, обледеніння,
зідмирання та всихання дерев, захаращеність, об'їдання шкідниками хвої/листя,
наявність гусені, масовий літ метеликів, опадання хвої/листя, відлущення кори на
стовбурах та інші ознаки, не характерні для нормального стану дерев)

пошкодження верхівкової короїдом

Ступінь пошкодження, ураження:

середнь

(поодинокі, слабке, середнє, сильне)

Вид розподілу пошкоджених дерев:

поодинокі

(поодинокі, групові, куртинні)

Обсяг ушкодженої деревини на 1 га. (окомірно) 25 кубм., у тому числі
сухостійної 20 кубм.

Ознаки погіршення стану лісових насаджень виявив:

майстер лісу

(посада)

[підпис]

(підпис)

Фрегенюк Т.С.

(ініціали та прізвище)

03 09 2021 року

кон. лісничого

(лісничий (помічник лісничого))

[підпис]

(підпис)

Кібенко О.А.

(ініціали та прізвище)

06 09 2021 року

Висновок інженера відділу (сектору) охорони і захисту лісу державного
лісогосподарського (лісомисливського) підприємства або представника державного
спеціалізованого лісозахисного підприємства щодо необхідності здійснення
лісозахисних чи інших заходів з поліпшення санітарного стану лісів за результатами
огляду санітарного стану лісової ділянки:

потребує СВ

Інженер ОЗЛ

(посада)

08 09 2021 року

[підпис]

(підпис)

В. Г. Карась

(ініціали та прізвище)

ПОВІДОМЛЕННЯ

про появу ознак погіршення санітарного стану лісових насаджень
Житомирське обласне управління лісового та мисливського господарства
ДП «Попільнянське лісове господарство»

Лісництво Ходорківське урочище —
квартал № 77 виділ № 8 ділянка № — Площа 70 гектарів

Таксаційна характеристика насадження

Склад 100% + D₃, вік 81 років, бонітет 1A середній діаметр 36
сантиметрів, середня висота 29 метрів, повнота 0.60, тип лісу B₂D₂C, рельєф
рівнинний, експозиція —, ґрунти дерновопідзолисті, підріст —
підлісок крупний

Лісопатологічна характеристика насадження

Вид пошкодження насадження (лісова пожежа, буревій, сніголам, обледеніння,
змирання та всихання дерев, захаращеність, об'їдання шкідниками хвої/листя,
наявність гусені, масовий літ метеликів, опадання хвої/листя, відлущення кори на
ствобурах та інші ознаки, не характерні для нормального стану дерев)

пошкодження верхівками ковоїдом

Ступінь пошкодження, ураження:

слабке

(поодинокі, слабке, середнє, сильне)

Вид розподілу пошкоджених дерев:

поодинокі

(поодинокі, групові, куртинні)

Обсяг ушкодженої деревини на 1 га. (окомірно) 13 кубм., у тому числі
сухосійної 10 кубм.

Ознаки погіршення стану лісових насаджень виявив:

ст. селігер кіс

(посада)

[підпис]

(підпис)

Бондаренко П. В.

(ініціали та прізвище)

04.09 2021 року

п.м. Лисичого

(лісничий (помічник лісничого))

[підпис]

(підпис)

Кібенко О. А.

(ініціали та прізвище)

08.09 2021 року

Висновок інженера відділу (сектору) охорони і захисту лісу державного
лісогосподарського (лісомисливського) підприємства або представника державного
спеціалізованого лісозахисного підприємства щодо необхідності здійснення
лісозахисних чи інших заходів з поліпшення санітарного стану лісів за результатами
огляду санітарного стану лісової ділянки:

Інженер ОЗЛ

(посада)

09.09 2021 року

[підпис]

(підпис)

В. Г. Карась

(ініціали та прізвище)

ПОВІДОМЛЕННЯ

про появу ознак погіршення санітарного стану лісових насаджень
Житомирське обласне управління лісового та мисливського господарства
ДП «Попільнянське лісове господарство»

Лісництво Ходорківське урочище —
квартал № 81 виділ № 3 ділянка № 1 Площа 88 гектарів

Таксаційна характеристика насадження

Склад 1003 + Ял + Бп, вік 82 років, бонітет 1А, середній діаметр 32 сантиметрів, середня висота 29 метрів, повнота 0,60, тип лісу С2ТДС, рельєф рівнинний, експозиція —, ґрунти дерновопідзолисті, підріст —, підлісок кривавика

Лісопатологічна характеристика насадження

Вид пошкодження насадження (лісова пожежа, буревій, сніголам, обледеніння, відмирання та всихання дерев, захаращеність, об'їдання шкідниками хвої/листя, наявність гусені, масовий літ метеликів, опадання хвої/листя, відлущення кори на стовбурах та інші ознаки, не характерні для нормального стану дерев)

пошкодження верхівковими кофодом

Ступінь пошкодження, ураження: слабе
(поодинокі, слабе, середнє, сильне)

Вид розподілу пошкоджених дерев: поодинокі
(поодинокі, групові, куртинні)

Обсяг ушкодженої деревини на 1 га. (окомірно) 20 кбм., у тому числі сухостійної 15 кбм.

Ознаки погіршення стану лісових насаджень виявив:

майстер лісу

(посада)

02 09 2021 року

пом. лісничого

(лісничий (помічник лісничого))

03 09 2021 року

(підпис)

Троколюк В.М.

(ініціали та прізвище)

(підпис)

Кубенко О.А.

(ініціали та прізвище)

Висновок інженера відділу (сектору) охорони і захисту лісу державного лісгосподарського (лісомисливського) підприємства або представника державного спеціалізованого лісозахисного підприємства щодо необхідності здійснення лісозахисних чи інших заходів з поліпшення санітарного стану лісів за результатами огляду санітарного стану лісової ділянки.

Інженер ОЗЛ

(посада)

08 09 2021 року

поширок

(підпис)

В. Г. Карась

(ініціали та прізвище)

ПОВІДОМЛЕННЯ

про появу ознак погіршення санітарного стану лісових насаджень
Житомирське обласне управління лісового та мисливського господарства
ДП «Попільнянське лісове господарство»

Лісництво Ходорківське урочище —
квартал № 84 виділ № 12 ділянка № — Площа 2,7 гектарів

Таксаційна характеристика насадження

Склад 90% дуб + Бп, вік 56 років, бонітет 1А, середній діаметр 28 сантиметрів, середня висота 24 метрів, повнота 0,70, тип лісу В3ДС, рельєф рівнинний, експозиція —, ґрунти дерново-хазоністі, підріст —
підлісок крупника

Лісопатологічна характеристика насадження

Вид пошкодження насадження (лісова пожежа, буревій, сніголам, обледеніння, відмирання та всихання дерев, захаращеність, об'їдання шкідниками хвої/листя, наявність гусені, масовий літ метеликів, опадання хвої/листя, відлущення кори на стовбурах та інші ознаки, не характерні для нормального стану дерев)

пошкодження верхів'ями короїдом

Ступінь пошкодження, ураження: слабке

(поодинокі, слабке, середнє, сильне)

Вид розподілу пошкоджених дерев: поодинокий

(поодинокий, груповий, куртинний)

Обсяг ушкодженої деревини на 1 га. (окомірно) 30 кубм., у тому числі сухосійної 25 кубм.

Ознаки погіршення стану лісових насаджень виявив:

ст. майстер лісу

(посада)

[підпис]
(підпис)

Бондаренко Л.В.

(ініціали та прізвище)

06 08 2021 року

ком. лісничого

(лісничий (помічник лісничого))

[підпис]
(підпис)

Кубенко О.А.

(ініціали та прізвище)

07 09 2021 року

Висновок інженера відділу (сектору) охорони і захисту лісу державного лісгосподарського (лісомисливського) підприємства або представника державного спеціалізованого лісозахисного підприємства щодо необхідності здійснення лісозахисних чи інших заходів з поліпшення санітарного стану лісів за результатами огляду санітарного стану лісової ділянки:

Інженер ОЗЛ

(посада)

[підпис]
(підпис)

В. Г. Карась

(ініціали та прізвище)

09 09 2021 року

ПОВІДОМЛЕННЯ

про появу ознак погіршення санітарного стану лісових насаджень
Житомирське обласне управління лісового та мисливського господарства
ДП «Попільнянське лісове господарство»

Лісництво Ходорківське урочище —
квартал № 21 виділ № 13 ділянка № — Площа 30 гектарів

Таксаційна характеристика насадження

Склад БС 4Ял + Бп, вік 56 років, бонітет 1Б, середній діаметр 28 сантиметрів, середня висота 26 метрів, повнота 0,75, тип лісу С, Т, Д, С, рельєф рівнинний, експозиція —, ґрунти дерновотізовані, підріст —
підлісок бузина чорна

Лісопатологічна характеристика насадження

Вид пошкодження насадження (лісова пожежа, буревій, сніголам, обледеніння, відмирання та всихання дерев, захаращеність, об'їдання шкідниками хвої/листя, наявність гусені, масовий літ метеликів, опадання хвої/листя, відлущення кори на стовбурах та інші ознаки, не характерні для нормального стану дерев)

пошкодження верхівками короїдом

Ступінь пошкодження, ураження:

середнє

(поодинокі, слабке, середнє, сильне)

Вид розподілу пошкоджених дерев:

поодинокі

(поодинокий, груповий, куртинний)

Обсяг ушкодженої деревини на 1 га. (окомірно) 55 кубм., у тому числі сухосійної 50 кубм.

Ознаки погіршення стану лісових насаджень виявив:

ст. майстер лісу

(посада)

03 09 2021 року

пом. лісничого

(лісничий (помічник лісничого))

06 09 2021 року

[підпис]

(підпис)

[підпис]

(підпис)

Бондаренко А.В.

(ініціали та прізвище)

Кубенко О.А.

(ініціали та прізвище)

Висновок інженера відділу (сектору) охорони і захисту лісу державного лісгосподарського (лісомисливського) підприємства або представника державного спеціалізованого лісозахисного підприємства щодо необхідності здійснення лісозахисних чи інших заходів з поліпшення санітарного стану лісів за результатами огляду санітарного стану лісової ділянки:

Інженер ОЗЛ

(посада)

09 09 2021 року

потрапляє

[підпис]

(підпис)

В. Г. Карась

(ініціали та прізвище)

ПОВІДОМЛЕННЯ
про появу ознак погіршення санітарного стану лісових насаджень

Житомирське обласне управління лісового та мисливського господарства
(Автономна Республіка Крим, область)

ДП «Попільнянське лісове господарство»
(найменування власника лісів, постійного лісокористувача)

Лісництво Корнинське _____ урочище Брусничевське л/с
квартал № 2 виділ № 12 ділянка № 2 площа 81 гектарів

Таксаційна характеристика насадження

Склад 100% + бп, вік 108 років, бонітет 1, середній діаметр 32 сантиметрів, середня висота 29 метрів, повнота 955, тип лісу Б2Дс, рельєф рівнинний, експозиція _____, ґрунт дерново-підзолистий, підріст _____, підлісок _____

Лісопатологічна характеристика насадження

Вид пошкодження насадження (лісова пожежа, буревій, сніголам, обледеніння, відмирання та всихання дерев, захаращеність, об'їдання шкідниками хвої/листя, наявність гусені, масовий літ метеликів, опадання хвої/листя, відлущення кори на стовбурах, та інші ознаки, не характерні для нормального стану дерев) Сергійовий короїд _____

Ступінь пошкодження, ураження: середнє
(поодинокі, слабке, середнє, сильне)

Вид розподілу пошкоджених дерев: поодинокі
(поодинокі, груповий, куртинний)

Обсяг ушкодженої деревини на 1 гектарі (окомірно) 15 куб. метрів, у тому числі сухостійної 10 куб. метрів

Ознаки погіршення стану лісових насаджень виявив:

____ старший майстер _____ (посада)	_____ (підпис)	____ Черниш В.І. ____ (ініціали та прізвище)
<u>1.09</u> 2021 року		
____ пом.лісничого _____ (лісничий (помічник лісничого))	_____ (підпис)	____ Догонова О.В. ____ (ініціали та прізвище)
<u>1 09</u> 2021 року		

Висновок інженера відділу (сектору) охорони і захисту лісу державного лісогосподарського (лісомисливського) підприємства або представника державного спеціалізованого лісозахисного підприємства щодо необхідності здійснення лісозахисних чи інших заходів з поліпшення санітарного стану лісів за результатами огляду санітарного стану лісової ділянки _____ **потребує проведення СРВ**

____ Інженер ОЗЛ _____ (посада)	_____ (підпис)	____ Карась В.Г. ____ (ініціали та прізвище)
<u>15 09</u> 2021 року		

ПОВІДОМЛЕННЯ
про появу ознак погіршення санітарного стану лісових насаджень

Житомирське обласне управління лісового та мисливського господарства
(Автономна Республіка Крим, область)

ДП «Попільнянське лісове господарство»
(найменування власника лісів, постійного лісокористувача)

Лісництво Корнинське _____ урочище Брусничне
квартал № 2 виділ № 12 ділянка № 3 площа 81 гектарів

Таксаційна характеристика насадження

Склад 1061 + 60, вік 101 років, бонітет 1, середній діаметр 32 сантиметрів, середня висота 29 метрів, повнота 955, тип лісу В2Х, рельєф рівнинний, експозиція _____, ґрунт дерново-підзолистий, підріст _____, підлісок _____

Лісопатологічна характеристика насадження

Вид пошкодження насадження (лісова пожежа, буревій, сніголам, обледеніння, відмирання та всихання дерев, захаращеність, об'їдання шкідниками хвої/листя, наявність гусені, масовий літ метеликів, опадання хвої/листя, відлущення кори на стовбурах та інші ознаки, не характерні для нормального стану дерев) верхівковий поряг

Ступінь пошкодження, ураження: середнє
(поодинокі, слабке, середнє, сильне)

Вид розподілу пошкоджених дерев: поодинокі
(поодинокі, групові, куртинні)

Обсяг ушкодженої деревини на 1 гектарі (окомірно) 19 куб. метрів, у тому числі сухостійної 15 куб. метрів

Ознаки погіршення стану лісових насаджень виявив:

____ старший майстер _____ Черниш В.І. _____
(посада) (підпис) (ініціали та прізвище)

1. 09 2021 року
____ пом.лісничого _____ Доганова О.В. _____
(лісничий (помічник лісничого)) (підпис) (ініціали та прізвище)

1. 09 2021 року

Висновок інженера відділу (сектору) охорони і захисту лісу державного лісогосподарського (лісомисливського) підприємства або представника державного спеціалізованого лісозахисного підприємства щодо необхідності здійснення лісозахисних чи інших заходів з поліпшення санітарного стану лісів за результатами огляду санітарного стану лісової ділянки _____ потребує проведення СРВ _____

____ Інженер ОЗЛ _____ Карась В.Г. _____
(посада) (підпис) (ініціали та прізвище)
13 09 2021 року

ПОВІДОМЛЕННЯ
про появу ознак погіршення санітарного стану лісових насаджень

Житомирське обласне управління лісового та мисливського господарства
(Автономна Республіка Крим, область)

ДП «Попільнянське лісове господарство»
(найменування власника лісів, постійного лісокористувача)

Лісництво Корнинське урочище Руде

квартал № 31 виділ № 4 ділянка № _____ площа 4.6 гектарів

Таксаційна характеристика насаджень

Склад БС 2 Ш 4 Ш 1 С + Ш, вік 88 років, бонітет 1а, середній діаметр 36 сантиметрів, середня висота 30 метрів, повнота 96, тип лісу ВЛДС, рельєф рівнинний, експозиція _____, ґрунт дерново-підзолистий, підріст _____, підлісок _____

Лісопатологічна характеристика насаджень

Вид пошкодження насаджень (лісова пожежа, буревій, сніголам, обледеніння, відмирання та всихання дерев, захаращеність, об'їдання шкідниками хвої/листя, наявність гусені, масовий літ метеликів, опадання хвої/листя, відлущення кори на стовбурах та інші ознаки, не характерні для нормального стану дерев) вертисильна хвороба

Ступінь пошкодження, ураження: слабке
(поодинокі, слабке, середнє, сильне)

Вид розподілу пошкоджених дерев: поодинокі
(поодинокий, груповий, куртинний)

Обсяг ушкодженої деревини на 1 гектарі (окомірно) 6 куб. метрів, у тому числі сухостійної 5 куб. метрів

Ознаки погіршення стану лісових насаджень виявив:

____ старший майстер _____
(посада)

[підпис]
(підпис)

____ Тетерук С.Д.
(ініціали та прізвище)

6 09 2021 року

____ пом.лісничого _____
(лісничий (помічник лісничого))

[підпис]
(підпис)

____ Доганова О.В.
(ініціали та прізвище)

6 09 2021 року

Висновок інженера відділу (сектору) охорони і захисту лісу державного лісогосподарського (лісомисливського) підприємства або представника державного спеціалізованого лісозахисного підприємства щодо необхідності здійснення лісозахисних чи інших заходів з поліпшення санітарного стану лісів за результатами огляду санітарного стану лісової ділянки _____ **потребує проведення СРВ**

____ Інженер ОЗЛ _____

(посада)

(підпис)

____ Карась В.Г. _____

(ініціали та прізвище)

13 09 2021 року

ПОВІДОМЛЕННЯ
про появу ознак погіршення санітарного стану лісових насаджень

Житомирське обласне управління лісового та мисливського господарства
(Автономна Республіка Крим, область)

ДП «Попільнянське лісове господарство»
(найменування власника лісів, постійного лісокористувача)

Лісництво **Корнинське** _____ урочище Рурка

квартал № 38 виділ № 13 ділянка № 2 площа 19 гектарів

Таксаційна характеристика насадження

Склад 50% 40% 10% 10%, вік 55 років, бонітет 15, середній діаметр 28 сантиметрів, середня висота 27 метрів, повнота 08, тип лісу С100, рельєф рівнинний, експозиція _____, ґрунт дерново-підзолистий, підріст _____, підлісок _____

Лісопатологічна характеристика насадження

Вид пошкодження насадження (лісова пожежа, буревій, сніголам, обледеніння, відмирання та всихання дерев, захаращеність, об'їдання шкідниками хвої/листя, наявність гусені, масовий літ метеликів, опадання хвої/листя, відлущення кори на стовбурах та інші ознаки, не характерні для нормального стану дерев) вершинні корони, кору тинюгар

Ступінь пошкодження, ураження: середнє
(поодинокі, слабке, середнє, сильне)

Вид розподілу пошкоджених дерев: поодинокі
(поодинокі, груповий, куртинний)

Обсяг ушкодженої деревини на 1 гектарі (окомірно) 13 куб. метрів, у тому числі сухостійної 10 куб. метрів

Ознаки погіршення стану лісових насаджень виявив:

старший майстер
(посада)

(підпис)

Тетерук С.Д.
(ініціали та прізвище)

6 09 2021 року

пом.лісничого
(лісничий (помічник лісничого))

(підпис)

Догонова О.В.
(ініціали та прізвище)

6 09 2021 року

Висновок інженера відділу (сектору) охорони і захисту лісу державного лісогосподарського (лісомисливського) підприємства або представника державного спеціалізованого лісозахисного підприємства щодо необхідності здійснення лісозахисних чи інших заходів з поліпшення санітарного стану лісів за результатами огляду санітарного стану лісової ділянки _____ **потребує проведення СРВ**

Інженер ОЗЛ

(посада)

(підпис)

Карась В.Г.

(ініціали та прізвище)

13 09 2021 року

ПОВІДОМЛЕННЯ
про появу ознак погіршення санітарного стану лісових насаджень

Житомирське обласне управління лісового та мисливського господарства
(Автономна Республіка Крим, область)

ДП «Попільнянське лісове господарство»
(найменування власника лісів, постійного лісокористувача)

Лісництво Корнинське урочище Касеутинка
квартал № 49 виділ № 19 ділянка № _____ площа 0,5 гектарів

Таксаційна характеристика насадження

Склад 106, вік 96 років, бонітет 1, середній діаметр 36 сантиметрів, середня висота 28 метрів, повнота 0,5, тип лісу Б2РС, рельєф рівнинний, експозиція _____, ґрунт дерново-підзолистий, підріст _____, підлісок _____

Лісопатологічна характеристика насадження

Вид пошкодження насадження (лісова пожежа, буревій, сніголам, обледеніння, відмирання та всихання дерев, захаращеність, об'їдання шкідниками хвої/листя, наявність гусені, масовий літ метеликів, опадання хвої/листя, відлущення кори на стовбурах та інші ознаки, не характерні для нормального стану дерев) верхівковий порок

Ступінь пошкодження, ураження: середнє
(поодинокі, слабке, середнє, сильне)

Вид розподілу пошкоджених дерев: груповий
(поодинокі, груповий, куртинний)

Обсяг ушкодженої деревини на 1 гектарі (окомірно) 22 куб. метрів, у тому числі сухостійної 18 куб. метрів

Ознаки погіршення стану лісових насаджень виявив:

____ старший майстер _____
(посада)

(підпис)

____ Тетерук С.Д.
(ініціали та прізвище)

6 09 2021 року

____ пом.лісничого _____
(лісничий (помічник лісничого))

(підпис)

____ Догонова О.В.
(ініціали та прізвище)

6 09 2021 року

Висновок інженера відділу (сектору) охорони і захисту лісу державного лісогосподарського (лісомисливського) підприємства або представника державного спеціалізованого лісозахисного підприємства щодо необхідності здійснення лісозахисних чи інших заходів з поліпшення санітарного стану лісів за результатами огляду санітарного стану лісової ділянки _____ **потребує проведення СРВ**

____ Інженер ОЗЛ _____

(посада)

(підпис)

____ Карась В.Г. _____

(ініціали та прізвище)

13 09 2021 року

ПОВІДОМЛЕННЯ
про появу ознак погіршення санітарного стану лісових насаджень

Житомирське обласне управління лісового та мисливського господарства
(Автономна Республіка Крим, область)

ДП «Попільнянське лісове господарство»
(найменування власника лісів, постійного лісокористувача)

Лісництво Корнинське _____ урочище Мисливське

квартал № 52 виділ № 18 ділянка № _____ площа 03 гектарів

Таксаційна характеристика насадження

Склад 106, вік 58 років, бонітет 1, середній діаметр 28 сантиметрів, середня висота 22 метрів, повнота 025, тип лісу В2ДС, рельєф рівнинний, експозиція _____, ґрунт дерново-підзолистий, підріст _____, підлісок _____

Лісопатологічна характеристика насадження

Вид пошкодження насадження (лісова пожежа, буревій, сніголам, обледеніння, відмирання та всихання дерев, захаращеність, об'їдання шкідниками хвої/листя, наявність гусені, масовий літ метеликів, опадання хвої/листя, відлущення кори на стовбурах та інші ознаки, не характерні для нормального стану дерев) верхівловий корогд

Ступінь пошкодження, ураження: сильне

(поодинокі, слабке, середнє, сильне)

Вид розподілу пошкоджених дерев: груповий

(поодинокі, груповий, куртинний)

Обсяг ушкодженої деревини на 1 гектарі (окомірно) 38 куб. метрів, у тому числі сухостійної 35 куб. метрів

Ознаки погіршення стану лісових насаджень виявив:

____ старший майстер _____

(посада)

(підпис)

____ Тетерук С.Д

(ініціали та прізвище)

3 09 2021 року

____ пом.лісничого _____

(лісничий (помічник лісничого))

(підпис)

____ Догонова О.В. _____

(ініціали та прізвище)

3 09 2021 року

Висновок інженера відділу (сектору) охорони і захисту лісу державного лісгосподарського (лісомисливського) підприємства або представника державного спеціалізованого лісозахисного підприємства щодо необхідності здійснення лісозахисних чи інших заходів з поліпшення санітарного стану лісів за результатами огляду санітарного стану лісової ділянки _____ **потребує проведення СРВ**

____ Інженер ОЗЛ _____

(посада)

(підпис)

____ Карась В.Г. _____

(ініціали та прізвище)

15 09 2021 року

ПОВІДОМЛЕННЯ
про появу ознак погіршення санітарного стану лісових насаджень

Житомирське обласне управління лісового та мисливського господарства
(Автономна Республіка Крим, область)

ДП «Попільнянське лісове господарство»
(найменування власника лісів, постійного лісокористувача)

Лісництво **Корнинське** _____ урочище Мохнатка
квартал № 44 виділ № 27 ділянка № _____ площа 0,8 гектарів

Таксаційна характеристика насадження

Склад 10 Gx + D₁ + B₁, вік 41 років, бонітет 1a, середній діаметр 40 сантиметрів, середня висота 28 метрів, повнота 95, тип лісу GrDc, рельєф рівнинний, експозиція _____, ґрунт дерново-підзолистий, підріст _____, підлісок _____

Лісопатологічна характеристика насадження

Вид пошкодження насадження (лісова пожежа, буревій, сніголам, обледеніння, відмирання та всихання дерев, захаращеність, об'їдання шкідниками хвої/листя, наявність гусені, масовий літ метеликів, опадання хвої/листя, відлущення кори на стовбурах та інші ознаки, не характерні для нормального стану дерев) верхівковий поріз

Ступінь пошкодження, ураження: середнє
(поодинокі, слабке, середнє, сильне)

Вид розподілу пошкоджених дерев: груповий
(поодинокі, груповий, куртинний)

Обсяг ушкодженої деревини на 1 гектарі (окомірно) 24 куб. метрів, у тому числі сухостійної 20 куб. метрів

Ознаки погіршення стану лісових насаджень виявив:

(посада) _____ (підпис) _____ Черниш В.І. _____
(ініціали та прізвище)

1 09 2021 року

(лісничий (помічник лісничого)) _____ (підпис) _____ Доганова О.В. _____
(ініціали та прізвище)

1 09 2021 року

Висновок інженера відділу (сектору) охорони і захисту лісу державного лісогосподарського (лісомисливського) підприємства або представника державного спеціалізованого лісозахисного підприємства щодо необхідності здійснення лісозахисних чи інших заходів з поліпшення санітарного стану лісів за результатами огляду санітарного стану лісової ділянки _____ **потребує проведення СРВ**

Інженер ОЗЛ _____ Карась В.Г. _____
(посада) _____ (підпис) _____ (ініціали та прізвище)
13 09 2021 року

ПОВІДОМЛЕННЯ
про появу ознак погіршення санітарного стану лісових насаджень

Житомирське обласне управління лісового та мисливського господарства
(Автономна Республіка Крим, область)

ДП «Попільнянське лісове господарство»
(найменування власника лісів, постійного лісокористувача)

Лісництво **Корнинське** _____ урочище Мохнаха
квартал № 44 виділ № 29 ділянка № _____ площа 6,5 гектарів

Таксаційна характеристика насадження

Склад 106к, вік 71 років, бонітет 1а, середній діаметр 34 сантиметрів, середня висота 26 метрів, повнота 96, тип лісу В2ДС, рельєф рівнинний, експозиція _____, ґрунт дерново-підзолистий, підріст _____, підлісок _____

Лісопатологічна характеристика насадження

Вид пошкодження насадження (лісова пожежа, буревій, сніголам, обледеніння, відмирання та всихання дерев, захаращеність, об'їдання шкідниками хвої/листя, наявність гусені, масовий літ метеликів, опадання хвої/листя, відлущення кори на стовбурах та інші ознаки, не характерні для нормального стану дерев) верхівкової частини

Ступінь пошкодження, ураження: _____ середнє
(поодинокі, слабке, середнє, сильне)

Вид розподілу пошкоджених дерев: _____ поодинокі
(поодинокі, груповий, куртинний)

Обсяг ушкодженої деревини на 1 гектарі (окомірно) 11 куб. метрів, у тому числі сухостійної 10 куб. метрів

Ознаки погіршення стану лісових насаджень виявив:

_____ старший майстер _____ Черниш В.І. _____
(посада) (підпис) (ініціали та прізвище)

2 09 2021 року _____
_____ пом.лісничого _____ Доганова О.В. _____
(лісничий (помічник лісничого)) (підпис) (ініціали та прізвище)

2 09 2021 року

Висновок інженера відділу (сектору) охорони і захисту лісу державного лісгосподарського (лісомисливського) підприємства або представника державного спеціалізованого лісозахисного підприємства щодо необхідності здійснення лісозахисних чи інших заходів з поліпшення санітарного стану лісів за результатами огляду санітарного стану лісової ділянки _____ **потребує проведення СРВ**

_____ Інженер ОЗЛ _____ Карась В.Г. _____
(посада) (підпис) (ініціали та прізвище)

13 09 2021 року

ПОВІДОМЛЕННЯ
про появу ознак погіршення санітарного стану лісових насаджень

Житомирське обласне управління лісового та мисливського господарства
(Автономна Республіка Крим, область)

ДП «Попільнянське лісове господарство»
(найменування власника лісів, постійного лісокористувача)

Лісництво Корнинське урочище Мохнаха
квартал № 44 виділ № 31 ділянка № _____ площа 44 гектарів

Таксаційна характеристика насадження

Склад 90% Д, 10% С, вік 78 років, бонітет 1а, середній діаметр 40 сантиметрів, середня висота 30 метрів, повнота 905 тип лісу С.Г.Д.С., рельєф рівнинний, експозиція _____, ґрунт дерново-підзолистий, підріст _____, підлісок _____

Лісопатологічна характеристика насадження

Вид пошкодження насадження (лісова пожежа, буревій, сніголам, обледеніння, відмирання та всихання дерев, захаращеність, об'їдання шкідниками хвої/листя, наявність гусені, масовий літ метеликів, опадання хвої/листя, відлущення кори на стовбурах та інші ознаки, не характерні для нормального стану дерев) верхівковий корог

Ступінь пошкодження, ураження: середнє
(поодинокі, слабке, середнє, сильне)

Вид розподілу пошкоджених дерев: поодинокі
(поодинокі, груповий, куртинний)

Обсяг ушкодженої деревини на 1 гектарі (окомірно) 16 куб. метрів, у тому числі сухостійної 13 куб. метрів

Ознаки погіршення стану лісових насаджень виявив:

____ старший майстер ____ (посада)	_____ (підпис)	____ Черниш В.І. ____ (ініціали та прізвище)
<u>2 09</u> 2021 року	<u>В.І. Черниш</u>	
____ пом.лісничого ____ (лісничий (помічник лісничого))	_____ (підпис)	____ Доганова О.В. ____ (ініціали та прізвище)
<u>2 09</u> 2021 року		

Висновок інженера відділу (сектору) охорони і захисту лісу державного лісогосподарського (лісомисливського) підприємства або представника державного спеціалізованого лісозахисного підприємства щодо необхідності здійснення лісозахисних чи інших заходів з поліпшення санітарного стану лісів за результатами огляду санітарного стану лісової ділянки _____ **потребує проведення СРВ**

____ Інженер ОЗЛ ____ (посада)	_____ (підпис)	____ Карась В.Г. ____ (ініціали та прізвище)
<u>13 09</u> 2021 року		

ПОВІДОМЛЕННЯ
про появу ознак погіршення санітарного стану лісових насаджень

Житомирське обласне управління лісового та мисливського господарства
(Автономна Республіка Крим, область)

ДП «Попільнянське лісове господарство»
(найменування власника лісів, постійного лісокористувача)

Лісництво Корнинське _____ урочище Мохнатка
квартал № 44 виділ № 32 ділянка № _____ площа 1,0 гектарів

Таксаційна характеристика насадження

Склад 40% 25% 10%, вік 91 років, бонітет 1, середній діаметр 36 сантиметрів, середня висота 27 метрів, повнота 96, тип лісу сгю, рельєф рівнинний, експозиція _____, ґрунт дерново-підзолистий, підріст _____, підлісок _____

Лісопатологічна характеристика насадження

Вид пошкодження насадження (лісова пожежа, буревій, сніголам, обледеніння, відмирання та всихання дерев, захаращеність, об'їдання шкідниками хвої/листя, наявність гусені, масовий літ метеликів, опадання хвої/листя, відлущення кори на стовбурах та інші ознаки, не характерні для нормального стану дерев) стовбурові гнилі

Ступінь пошкодження, ураження: сильне
(поодинокі, слабке, середнє, сильне)

Вид розподілу пошкоджених дерев: групові
(поодинокий, груповий, куртинний)

Обсяг ушкодженої деревини на 1 гектарі (окомірно) 63 куб. метрів, у тому числі сухостійної 59 куб. метрів

Ознаки погіршення стану лісових насаджень виявив:

____ старший майстер _____ Черниш В.І. _____
(посада) (підпис) (ініціали та прізвище)

2 01 2021 року _____
____ пом.лісничого _____
(лісничий (помічник лісничого) (підпис) (ініціали та прізвище)

2 01 2021 року

Висновок інженера відділу (сектору) охорони і захисту лісу державного лісогосподарського (лісомисливського) підприємства або представника державного спеціалізованого лісозахисного підприємства щодо необхідності здійснення лісозахисних чи інших заходів з поліпшення санітарного стану лісів за результатами огляду санітарного стану лісової ділянки _____ **потребує проведення СРВ**

____ Інженер ОЗЛ _____

(посада)

13 09 2021 року

(підпис)

____ Карась В.Г. _____

(ініціали та прізвище)

ПОВІДОМЛЕННЯ
про появу ознак погіршення санітарного стану лісових насаджень

Житомирське обласне управління лісового та мисливського господарства
(Автономна Республіка Крим, область)

ДП «Попільнянське лісове господарство»
(найменування власника лісів, постійного лісокористувача)

Лісництво Корнинське урочище Мохинка

квартал № 44 виділ № 35 ділянка № _____ площа 03 гектарів

Таксаційна характеристика насадження

Склад 92% 1Бп + 8%, вік 96 років, бонітет 2, середній діаметр 36 сантиметрів, середня висота 25 метрів, повнота 065, тип лісу С.ГДС, рельєф рівнинний, експозиція _____, ґрунт дерново-підзолистий, підріст _____, підлісок _____

Лісопатологічна характеристика насадження

Вид пошкодження насадження (лісова пожежа, буревій, сніголам, обледеніння, відмирання та всихання дерев, захаращеність, об'їдання шкідниками хвої/листя, наявність гусені, масовий літ метеликів, опадання хвої/листя, відлущення кори на стовбурах та інші ознаки, не характерні для нормального стану дерев) стовбураві гнилі

Ступінь пошкодження, ураження: сильне
(поодинокі, слабке, середнє, сильне)

Вид розподілу пошкоджених дерев: груповий
(поодинокий, груповий, куртинний)

Обсяг ушкодженої деревини на 1 гектарі (окомірно) 73 куб. метрів, у тому числі сухостійної 70 куб. метрів

Ознаки погіршення стану лісових насаджень виявив:

____ старший майстер _____ Черниш В.І.
(посада) (підпис) (ініціали та прізвище)

2 09 2021 року _____
____ пом.лісничого _____
(лісничий (помічник лісничого) (підпис) (ініціали та прізвище)

2 09 2021 року

Висновок інженера відділу (сектору) охорони і захисту лісу державног лісогосподарського (лісомисливського) підприємства або представника державног спеціалізованого лісозахисного підприємства щодо необхідності здійсненн лісозахисних чи інших заходів з поліпшення санітарного стану лісів за результатам огляду санітарного стану лісової ділянки _____ **потребує проведенн СРВ**

____ Інженер ОЗЛ _____ Карась В.Г.
(посада) (підпис) (ініціали та прізвище)

13 09 2021 року

ПОВІДОМЛЕННЯ
про появу ознак погіршення санітарного стану лісових насаджень

Житомирське обласне управління лісового та мисливського господарства
(Автономна Республіка Крим, область)

ДП «Попільнянське лісове господарство»
(найменування власника лісів, постійного лісокористувача)

Лісництво Корнинське _____ урочище Мохомка

квартал № 92 виділ № 12 ділянка № _____ площа 4,3 гектарів

Таксаційна характеристика насадження

Склад 90% Дз + 10% Бк, вік 71 років, бонітет 1а, середній діаметр 36 сантиметрів, середня висота 27 метрів, повнота 97, тип лісу С.Г.Д., рельєф рівнинний, експозиція _____, ґрунт дерново-підзолистий, підріст _____, підлісок _____

Лісопатологічна характеристика насадження

Вид пошкодження насадження (лісова пожежа, буревій, сніголам, обледеніння, відмирання та всихання дерев, захаращеність, об'їдання шкідниками хвої/листя, наявність гусені, масовий літ метеликів, опадання хвої/листя, відлущення кори на стовбурах та інші ознаки, не характерні для нормального стану дерев) верхівковий гоним

Ступінь пошкодження, ураження: смабле
(поодинокі, слабке, середнє, сильне)

Вид розподілу пошкоджених дерев: поодинокий
(поодинокий, груповий, куртинний)

Обсяг ушкодженої деревини на 1 гектарі (окомірно) 11 куб. метрів, у тому числі сухостійної 8 куб. метрів

Ознаки погіршення стану лісових насаджень виявив:

(посада) _____ (підпис) _____ Черниш В.І. _____
(ініціали та прізвище)

2 09 2021 року _____
(лісничий (помічник лісничого) (підпис) _____ Доганова О.В. _____
(ініціали та прізвище)

2 09 2021 року

Висновок інженера відділу (сектору) охорони і захисту лісу державного лісогосподарського (лісомисливського) підприємства або представника державного спеціалізованого лісозахисного підприємства щодо необхідності здійснення лісозахисних чи інших заходів з поліпшення санітарного стану лісів за результатами огляду санітарного стану лісової ділянки _____ **потребує проведення СРВ**

(посада) _____ (підпис) _____ Карась В.Г. _____
(ініціали та прізвище)

13 09 2021 року

ПОВІДОМЛЕННЯ
про появу ознак погіршення санітарного стану лісових насаджень

Житомирське обласне управління лісового та мисливського господарства
(Автономна Республіка Крим, область)

ДП «Попільнянське лісове господарство»
(найменування власника лісів, постійного лісокористувача)

Лісництво Корнинське урочище Слобожанське
квартал № 94 виділ № 18 ділянка № _____ площа 3,2 гектарів

Таксаційна характеристика насадження

Склад СДЗ 2 Лгг + Лст + Кр, вік 86 років, бонітет 1, середній діаметр 28 сантиметрів, середня висота 24 метрів, повнота 0,75, тип лісу СДЗ, рельєф рівнинний, експозиція _____, ґрунт дерново-підзолистий, підріст _____, підлісок _____

Лісопатологічна характеристика насадження

Вид пошкодження насадження (лісова пожежа, буревій, сніголам, обледеніння, відмирання та всихання дерев, захаращеність, об'їдання шкідниками хвої/листя, наявність гусені, масовий літ метеликів, опадання хвої/листя, відлущення кори на стовбурах та інші ознаки, не характерні для нормального стану дерев) стовбурові гнилі

Ступінь пошкодження, ураження: середнє
(поодинокі, слабке, середнє, сильне)

Вид розподілу пошкоджених дерев: групове
(поодинокі, груповий, куртинний)

Обсяг ушкодженої деревини на 1 гектарі (окомірно) 19 куб. метрів, у тому числі сухостійної 18 куб. метрів

Ознаки погіршення стану лісових насаджень виявив:

_____ старший майстер (посада)	_____ (підпис)	_____ Черниш В.І. (ініціали та прізвище)
<u>2 09</u> 2021 року		
_____ пом.лісничого (лісничий (помічник лісничого))	_____ (підпис)	_____ Догонова О.В. (ініціали та прізвище)
<u>2 09</u> 2021 року		

Висновок інженера відділу (сектору) охорони і захисту лісу державного лісогосподарського (лісомисливського) підприємства або представника державного спеціалізованого лісозахисного підприємства щодо необхідності здійснення лісозахисних чи інших заходів з поліпшення санітарного стану лісів за результатами огляду санітарного стану лісової ділянки _____ **потребує проведення СРВ**

_____ Інженер ОЗЛ (посада)	_____ (підпис)	_____ Карась В.Г. (ініціали та прізвище)
<u>13 09</u> 2021 року		

ПОВІДОМЛЕННЯ
про появу ознак погіршення санітарного стану лісових насаджень

Житомирське обласне управління лісового та мисливського господарства
(Автономна Республіка Крим, область)

ДП «Попільнянське лісове господарство»
(найменування власника лісів, постійного лісокористувача)

Лісництво Попільнянське Урочище Попільнянська дача
квартал № 31 виділ № 2 ділянка № _____ площа 9,8 гектарів

Таксаційна характеристика насадження

Склад 10Сз+Дз, вік 91 років, бонітет 1, середній діаметр 36 сантиметрів, середня висота 28 метрів, повнот 0,5, тип лісу С₂ГДС, рельєф _____, експозиція _____, ґрунт _____, підріст _____, підлісок Лщз, Кул.

Лісопатологічна характеристика насадження

Вид пошкодження насадження (лісова пожежа, буревій, сніголам, обледеніння, відмирання та всихання дерев, захаращеність, об'їдання шкідниками хвої/листя, наявність гусені, масовий літ метеликів, опадання хвої/листя, відлущення кори на стовбурах та інші ознаки, не характерні для нормального стану дерев) Верхівковий короїд

Ступінь пошкодження, ураження: слабка
(поодинокі, слабке, середнє, сильне)

Вид розподілу пошкоджених дерев: поодинокий
(поодинокий, груповий, куртинний)

Обсяг ушкодженої деревини на 1 гектарі (окомірно) 10 куб. метрів, у тому числі сухостійної 10 куб. метрів

Ознаки погіршення стану лісових насаджень виявив:

<u>М.Р.А.А.А.</u> (посада)	<u>[підпис]</u> (підпис)	<u>Мовчанський В.С.</u> (ініціали та прізвище)
<u>01 09 20 24</u> року	<u>[підпис]</u> (підпис)	<u>Трошак О.П.</u> (ініціали та прізвище)
<u>М.Р.А.А.А.</u> (лісничий (помічник лісничого))	<u>[підпис]</u> (підпис)	<u>[підпис]</u> (ініціали та прізвище)
<u>01 09 20 24</u> року		

Висновок інженера відділу (сектору) охорони і захисту лісу державного лісогосподарського (лісомисливського) підприємства або представника державного спеціалізованого лісозахисного підприємства щодо необхідності здійснення лісозахисних чи інших заходів з поліпшення санітарного стану лісів за результатами огляду санітарного стану лісової ділянки:

потрібно СРЗ

<u>М.Р.А.А.А.</u> (посада)	<u>[підпис]</u> (підпис)	<u>Курась В.Г.</u> (ініціали та прізвище)
<u>01 09 2021</u> року		

ПОВІДОМЛЕННЯ
про появу ознак погіршення санітарного стану лісових насаджень

Житомирське обласне управління лісового та мисливського господарства
(Автономна Республіка Крим, область)

ДП «Попільнянське лісове господарство»
(найменування власника лісів, постійного лісокористувача)

Лісництво Попільнянське Урочище Попільнянська дача
квартал № 36 виділ № 9 ділянка № _____ площа 1,5 гектарів

Таксаційна характеристика насадження

Склад 10Сз+Дз+Брс, вік 81 років, бонітет 1^a, середній діаметр 40 сантиметрів, середня висота 28 метрів, повнот 0,5, тип лісу С₂ГДС, рельєф _____, експозиція _____, ґрунт _____, підріст _____, підлісок Лщз,Гдк.

Лісопатологічна характеристика насадження

Вид пошкодження насадження (лісова пожежа, буревій, сніголам, обледеніння, відмирання та всихання дерев, захаращеність, об'їдання шкідниками хвої/листя, наявність гусені, масовий літ метеликів, опадання хвої/листя, відлущення кори на стовбурах та інші ознаки, не характерні для нормального стану дерев) Верхівковий короїд

Ступінь пошкодження, ураження: _____
(поодинокі, слабке, середнє, сильне)

Вид розподілу пошкоджених дерев: _____
(поодинокі, груповий, куртинний)

Обсяг ушкодженої деревини на 1 гектарі (окомірно) _____ 45 куб. метрів, у тому числі сухостійної _____ 40 куб. метрів

Ознаки погіршення стану лісових насаджень виявив:

М.Р. Сіу _____ М.В. Сіу _____ М.В. Сіу _____
(посада) (підпис) (ініціали та прізвище)

01 09 2021 року _____
М.В. Сіу _____ М.В. Сіу _____
(лісничий (помічник лісничого) (підпис) (ініціали та прізвище)

01 09 2021 року _____

Висновок інженера відділу (сектору) охорони і захисту лісу державного лісогосподарського (лісомисливського) підприємства або представника державного спеціалізованого лісозахисного підприємства щодо необхідності здійснення лісозахисних чи інших заходів з поліпшення санітарного стану лісів за результатами огляду _____
санітарного _____ лісової _____ ділянки: _____

М.В. Сіу _____

М.В. Сіу _____ М.В. Сіу _____
(посада) (підпис) (ініціали та прізвище)

01 09 2021 року

ПОВІДОМЛЕННЯ
про появу ознак погіршення санітарного стану лісових насаджень

Житомирське обласне управління лісового та мисливського господарства
(Автономна Республіка Крим, область)

ДП «Попільнянське лісове господарство»
(найменування власника лісів, постійного лісокористувача)

Лісництво Попільнянське Урочище Попільнянська дача
квартал № 47 виділ № 24 ділянка № 1 площа 10,2 гектарів

Таксаційна характеристика насадження

Склад 7Дзв2Лпд1Бп+Ос, вік 81 років, бонітет 1, середній діаметр 36 сантиметрів, середня висота 27 метрів, повнота 0,7, тип лісу СзГД, рельєф , експозиція , ґрунт , підріст , підлісок Лпд,Бп.

Лісопатологічна характеристика насадження

Вид пошкодження насадження (лісова пожежа, буревій, сніголам, обледеніння, відмирання та всихання дерев, захаращеність, об'їдання шкідниками хвої/листя, наявність гусені, масовий літ метеликів, опадання хвої/листя, відлущення кори на стовбурах та інші ознаки, не характерні для нормального стану дерев)

Стовбурові гриби

Ступінь пошкодження, ураження: слабке
(поодинокі, слабке, середнє, сильне)

Вид розподілу пошкоджених дерев: куртинний
(поодинокий, груповий, куртинний)

Обсяг ушкодженої деревини на 1 гектарі (окомірно) 17 куб. метрів, у тому числі сухостійної 15 куб. метрів

Ознаки погіршення стану лісових насаджень виявив:

<u>м-р Яку</u> (посада)	<u>[підпис]</u> (підпис)	<u>Каресіфська Т. М.</u> (ініціали та прізвище)
<u>08 09</u> 20 <u>21</u> року		
<u>насел. 1 го</u> (лісничий (помічник лісничого))	<u>[підпис]</u> (підпис)	<u>Володимир О. П.</u> (ініціали та прізвище)
<u>01 09</u> 20 <u>21</u> року		

Висновок інженера відділу (сектору) охорони і захисту лісу державного лісгосподарського (лісомисливського) підприємства або представника державного спеціалізованого лісозахисного підприємства щодо необхідності здійснення лісозахисних чи інших заходів з поліпшення санітарного стану лісів за результатами огляду санітарного стану лісової ділянки:

потрібно

<u>Андрей О. М.</u> (посада)	<u>[підпис]</u> (підпис)	<u>Медведев В. Г.</u> (ініціали та прізвище)
<u>01 09</u> 2021 року		

ПОВІДОМЛЕННЯ

про появу ознак погіршення санітарного стану лісових насаджень
Житомирське обласне управління лісового та мисливського господарства

ДП «Попільнянське лісове господарство»

Лісництво Андрушівське урочище Андрушівський ліс
квартал № 29 виділ № 13 ділянка № _____ Площа 3,3 гектарів

Таксаційна характеристика насадження

Склад Білі, Іль, Акація, вік 86 років, бонітет 1, середній діаметр 36
сантиметрів, середня висота 27 метрів, повнота 0,6, тип лісу ГРДС, рельєф
рівнинний, експозиція _____, ґрунти Тягло-сірі лісові, підріст _____,
підлісок бузина, горно

Лісопатологічна характеристика насадження

Вид пошкодження насадження (лісова пожежа, буревій, сніголам, обледеніння,
відмирання та всихання дерев, захаращеність, об'їдання шкідниками хвої/листя,
наявність гусені, масовий літ метеликів, опадання хвої/листя, відлущення кори на
стовбурах та інші ознаки, не характерні для нормального стану дерев)

Верхівковий поріг

Ступінь пошкодження, ураження: _____

(поодинокі, слабке, середнє, сильне)

Вид розподілу пошкоджених дерев: _____

(поодинокий, груповий, куртинний)

Обсяг ушкодженої деревини на 1 га. (окомірно) 20 кубм., у тому числі
сухостійної 20 кубм.

Ознаки погіршення стану лісових насаджень виявив:

ст. м-р лісу

(посада)

07. 09 2021 року

(підпис)

Хухрянський В.В.

(ініціали та прізвище)

(лісничий (помічник лісничого)

07. 09 2021 року

(підпис)

Поліщук О.Ю.

(ініціали та прізвище)

Висновок інженера відділу (сектору) охорони і захисту лісу державного
лісогосподарського (лісомисливського) підприємства або представника державного
спеціалізованого лісозахисного підприємства щодо необхідності здійснення
лісозахисних чи інших заходів з поліпшення санітарного стану лісів за результатами
огляду санітарного стану лісової ділянки потребує проведення СРВ

Інженер ОЗЛ

(посада)

08. 09 2021 року

(підпис)

(ініціали та прізвище)

ПОВІДОМЛЕННЯ

про появу ознак погіршення санітарного стану лісових насаджень
Житомирське обласне управління лісового та мисливського господарства

ДП «Попільнянське лісове господарство»

Лісництво Андрушівське урочище Андрушівський ліс
квартал № 40 виділ № 16 ділянка № Площа 12,0 гектарів

Таксаційна характеристика насадження

Склад 90% 11mg + G₁ + Kuz, вік 86 років, бонітет 1, середній діаметр 30
сантиметрів, середня висота 27 метрів, повнота 0,7, тип лісу G₁ 10, рельєф
рівнинний, експозиція , ґрунти сірі лісові, підріст ,
підлісок бузина горка

Лісопатологічна характеристика насадження

Вид пошкодження насадження (лісова пожежа, буревій, сніголам, обледеніння,
відмирання та всихання дерев, захаращеність, об'їдання шкідниками хвої/листя,
наявність гусені, масовий літ метеликів, опадання хвої/листя, відлущення кори на
стовбурах та інші ознаки, не характерні для нормального стану дерев)

стовбурові чоти

Ступінь пошкодження, ураження:

(поодинокі, слабке, середнє, сильне)

Вид розподілу пошкоджених дерев:

(поодинокий, груповий, куртинний)

Обсяг ушкодженої деревини на 1 га. (окомірно) 25 кбм., у тому числі
сухостійної 20 кбм.

Ознаки погіршення стану лісових насаджень виявив:

ст. м-р лісу
(посада)

(підпис)

Хухрянський В.В.
(ініціали та прізвище)

07. 09 2021 року

(лісничий (помічник лісничого))

(підпис)

Поліщук О.Ю.
(ініціали та прізвище)

07. 09 2021 року

Висновок інженера відділу (сектору) охорони і захисту лісу державного
лісогосподарського (лісомисливського) підприємства або представника державного
спеціалізованого лісозахисного підприємства щодо необхідності здійснення
лісозахисних чи інших заходів з поліпшення санітарного стану лісів за результатами
огляду санітарного стану лісової ділянки потребує проведення спр

Інженер ОЗЛ

(посада)

(підпис)

Морозь В.І.
(ініціали та прізвище)

07. 09 2021 року

ПОВІДОМЛЕННЯ

про появу ознак погіршення санітарного стану лісових насаджень
Житомирське обласне управління лісового та мисливського господарства

ДП «Попільнянське лісове господарство»

Лісництво Андрушівське урочище Андрушівське
квартал № 40 виділ № 21 ділянка № Площа 58 гектарів

Таксаційна характеристика насадження

Склад 95% І клас, вік 81 років, бонітет 12, середній діаметр 36
сантиметрів, середня висота 29 метрів, повнота 0.55, тип лісу б'іос, рельєф
рівнинний, експозиція , ґрунти сірі лісові, підріст ,
підлісок бузина чорна

Лісопатологічна характеристика насадження

Вид пошкодження насадження (лісова пожежа, буревій, сніголам, обледеніння,
дмирання та всихання дерев, захаращеність, об'їдання шкідниками хвої/листя,
наявність гусені, масовий літ метеликів, опадання хвої/листя, відлущення кори на
стовбурах та інші ознаки, не характерні для нормального стану дерев)

верхівничий поріг

Ступінь пошкодження, ураження:

(поодинокі, слабке, середнє, сильне)

Вид розподілу пошкоджених дерев:

(поодинокий, груповий, куртинний)

Обсяг ушкодженої деревини на 1 га. (окомерно) 10 кбм., у тому числі
сухостійної 10 кбм.

Ознаки погіршення стану лісових насаджень виявив:

ст. м-р лісу

(посада)

ст. 09 2021 року

(лісничий (помічник лісничого))

ст. 09 2021 року

(підпис)

Хухрянський В.В.

(ініціали та прізвище)

(підпис)

Поліщук О.Ю.

(ініціали та прізвище)

Висновок інженера відділу (сектору) охорони і захисту лісу державного
лісогосподарського (лісомисливського) підприємства або представника державного
спеціалізованого лісозахисного підприємства щодо необхідності здійснення
лісозахисних чи інших заходів з поліпшення санітарного стану лісів за результатами
огляду санітарного стану лісової ділянки потребує проведення спр

Інженер ОЗЛ

(посада)

ст. 09 2021 року

(підпис)

(ініціали та прізвище)

ПОВІДОМЛЕННЯ

про появу ознак погіршення санітарного стану лісових насаджень
Житомирське обласне управління лісового та мисливського господарства

ДП «Попільнянське лісове господарство»

Лісництво Андрушівське урочище Андрушівський ліс
квартал № 43 виділ № 18 ділянка № Площа 0,7 гектарів

Таксаційна характеристика насадження

Склад 10С3, вік 73 років, бонітет 1, середній діаметр 28
сантиметрів, середня висота 23 метрів, повнота 0,60, тип лісу субс, рельєф
рівнинний, експозиція , ґрунти перехідно-болотні підріст
підлісок чистий, бузина чорна

Лісопатологічна характеристика насадження

Вид пошкодження насадження (лісова пожежа, буревій, сніголам, обледеніння,
вмирання та всихання дерев, захаращеність, об'їдання шкідниками хвої/листя,
наявність гусені, масовий літ метеликів, опадання хвої/листя, відлущення кори на
стовбурах та інші ознаки, не характерні для нормального стану дерев)

Берхівський мороз

Ступінь пошкодження, ураження:

(поодинокі, слабке, середнє, сильне)

Вид розподілу пошкоджених дерев:

(поодинокий, груповий, куртинний)

Обсяг ушкодженої деревини на 1 га. (окомірно) 15 кбм., у тому числі
сухостійної 10 кбм.

Ознаки погіршення стану лісових насаджень виявив:

ст. м-р лісу

(посада)

06. 09 2021 року

(підпис)

Хухрянський В.В.

(ініціали та прізвище)

(лісничий (помічник лісничого))

(підпис)

Поліщук О.Ю.

(ініціали та прізвище)

06. 09 2021 року

Висновок інженера відділу (сектору) охорони і захисту лісу державного
лісогосподарського (лісомисливського) підприємства або представника державного
спеціалізованого лісозахисного підприємства щодо необхідності здійснення
лісозахисних чи інших заходів з поліпшення санітарного стану лісів за результатами
огляду санітарного стану лісової ділянки потребує проведення СРВ

Інженер ОЗЛ

(посада)

08. 09 2021 року

(підпис)

(ініціали та прізвище)

ПОВІДОМЛЕННЯ

про появу ознак погіршення санітарного стану лісових насаджень
Житомирське обласне управління лісового та мисливського господарства

ДП «Попільнянське лісове господарство»

Лісництво Андрушівське урочище Андрушівський ліс
квартал № 43 виділ № 20 ділянка № _____ Площа 2,2 гектарів

Таксаційна характеристика насадження

Склад 103, вік 43 років, бонітет I, середній діаметр 28 сантиметрів, середня висота 23 метрів, повнота 0,7, тип лісу Г10С, рельєф рівнинний, експозиція _____, ґрунти жовто-бурий підріст підлісок ліщина

Лісопатологічна характеристика насадження

Вид пошкодження насадження (лісова пожежа, буревій, сніголам, обледеніння, відмирання та всихання дерев, захаращеність, об'їдання шкідниками хвої/листя, наявність гусені, масовий літ метеликів, опадання хвої/листя, відлущення кори на стовбурах та інші ознаки, не характерні для нормального стану дерев)

Верхівковий поріг

Ступінь пошкодження, ураження: _____

(поодинокі, слабке, середнє, сильне)

Вид розподілу пошкоджених дерев: _____

(поодинокі, груповий, куртинний)


Обсяг ушкодженої деревини на 1 га. (окомірно) 25 кбм., у тому числі сухостійної 20 кбм.

Ознаки погіршення стану лісових насаджень виявив:

ст. м-р лісу
(посада)

Хухрянський В.В.
(ініціали та прізвище)

06.09 2021 року



(підпис)

(лісничий (помічник лісничого))

06.09 2021 року

(підпис)

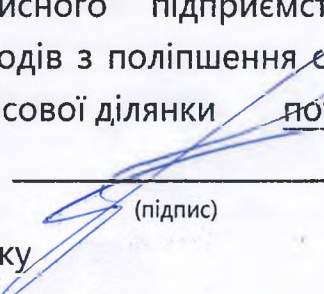
Поліщук О.Ю.
(ініціали та прізвище)

Висновок інженера відділу (сектору) охорони і захисту лісу державного лісгосподарського (лісомисливського) підприємства або представника державного спеціалізованого лісозахисного підприємства щодо необхідності здійснення лісозахисних чи інших заходів з поліпшення санітарного стану лісів за результатами огляду санітарного стану лісової ділянки потребує проведення СРВ

Інженер ОЗЛ
(посада)

Карась В.І.
(ініціали та прізвище)

08.09 2021 року



(підпис)

ПОВІДОМЛЕННЯ

про появу ознак погіршення санітарного стану лісових насаджень
Житомирське обласне управління лісового та мисливського господарства

ДП «Попільнянське лісове господарство»

Лісництво Андрушівське урочище Андрушівський ліс
квартал № 44 виділ № 2 ділянка № _____ Площа 2,2 гектарів

Таксаційна характеристика насадження

Склад 100%, вік 91 років, бонітет II, середній діаметр 30
сантиметрів, середня висота 24 метрів, повнота 0,5, тип лісу В, ДС, рельєф
рівнинний, експозиція _____, ґрунти сірі лісові, підріст _____,
підлісок ліщина, крушина, лаліка

Лісопатологічна характеристика насадження

Вид пошкодження насадження (лісова пожежа, буревій, сніголам, обледеніння,
відмирання та всихання дерев, захаращеність, об'їдання шкідниками хвої/листя,
наявність гусені, масовий літ метеликів, опадання хвої/листя, відлущення кори на
стовбурах та інші ознаки, не характерні для нормального стану дерев)

Верхівний шорст

Ступінь пошкодження, ураження: _____

(поодинокі, слабке, середнє, сильне)

Вид розподілу пошкоджених дерев: _____

(поодинокий, груповий, куртинний)

Обсяг ушкодженої деревини на 1 га. (окомірно) 20 кбм., у тому числі
сухостійної 20 кбм.

Ознаки погіршення стану лісових насаджень виявив:

ст. м-р лісу _____

(посада)

Хухрянський В.В.

(ініціали та прізвище)

06.09 2021 року

(лісничий (помічник лісничого)

06.09 2021 року

(підпис)

Поліщук О.Ю.

(ініціали та прізвище)

Висновок інженера відділу (сектору) охорони і захисту лісу державного
лісгосподарського (лісомисливського) підприємства або представника державного
спеціалізованого лісозахисного підприємства щодо необхідності здійснення
лісозахисних чи інших заходів з поліпшення санітарного стану лісів за результатами
огляду санітарного стану лісової ділянки потребує проведення СРБ

Інженер ОЗЛ _____

(посада)

08.09 2021 року

(підпис)

Карач В.І.
(ініціали та прізвище)

ПОВІДОМЛЕННЯ

про появу ознак погіршення санітарного стану лісових насаджень
Житомирське обласне управління лісового та мисливського господарства

ДП «Попільнянське лісове господарство»

Лісництво Андрушівське урочище Андрушівське ліс
квартал № 44 виділ № 3 ділянка № Площа 4,5 гектарів

Таксаційна характеристика насадження

Склад 8Г 2Дз, вік 92 років, бонітет 2, середній діаметр 36
сантиметрів, середня висота 25 метрів, повнота 0,6, тип лісу СГДС, рельєф
рівнинний, експозиція , ґрунти сірі сієсові, підріст ,
підлісок ліщина

Лісопатологічна характеристика насадження

Вид пошкодження насадження (лісова пожежа, буревій, сніголам, обледеніння,
гниття та всихання дерев, захаращеність, об'їдання шкідниками хвої/листя,
наявність гусені, масовий літ метеликів, опадання хвої/листя, відлущення кори на
стовбурах та інші ознаки, не характерні для нормального стану дерев)

Берхівський короїд

Ступінь пошкодження, ураження:

(поодинокі, слабке, середнє, сильне)

Вид розподілу пошкоджених дерев:

(поодинокий, груповий, куртинний)

Обсяг ушкодженої деревини на 1 га. (окомірно) 20 кубм., у тому числі
сухостійної 20 кубм.

Ознаки погіршення стану лісових насаджень виявив:

ст. м-р лісу
(посада)

Хухрянський В.В.
(ініціали та прізвище)

01. 09 2021 року

(лісничий (помічник лісничого))

01. 09 2021 року

(підпис)

Поліщук О.Ю.
(ініціали та прізвище)

Висновок інженера відділу (сектору) охорони і захисту лісу державного
лісогосподарського (лісомисливського) підприємства або представника державного
спеціалізованого лісозахисного підприємства щодо необхідності здійснення
лісозахисних чи інших заходів з поліпшення санітарного стану лісів за результатами
огляду санітарного стану лісової ділянки потребує проведення СРВ

Інженер ОЗЛ
(посада)

Коржак А.Г.
(ініціали та прізвище)

08. 09 2021 року

(підпис)

ПОВІДОМЛЕННЯ

про появу ознак погіршення санітарного стану лісових насаджень
Житомирське обласне управління лісового та мисливського господарства

ДП «Попільнянське лісове господарство»

Лісництво Андрушівське урочище Андрушів. ліс
квартал № 48 виділ № 2 ділянка № _____ Площа 0,9 гектарів

Таксаційна характеристика насадження

Склад 90% Дуб, вік 89 років, бонітет 1, середній діаметр 40 сантиметрів, середня висота 28 метрів, повнота 0,7, тип лісу СГРС, рельєф рівнинний, експозиція _____, ґрунти сірі лісові, підріст _____, підлісок густоколючий

Лісопатологічна характеристика насадження

Вид пошкодження насадження (лісова пожежа, буревій, сніголам, обледеніння, відмирання та всихання дерев, захаращеність, об'їдання шкідниками хвої/листя, наявність гусені, масовий літ метеликів, опадання хвої/листя, відлущення кори на стовбурах та інші ознаки, не характерні для нормального стану дерев)

стовбурів' гнилі

Ступінь пошкодження, ураження: _____

(поодинокі, слабке, середнє, сильне)

Вид розподілу пошкоджених дерев: _____

(поодинокий, груповий, куртинний)

Обсяг ушкодженої деревини на 1 га (окомірно) 120 кбм., у тому числі сухостійної 110 кбм.

Ознаки погіршення стану лісових насаджень виявив:

ст. м-р лісу
(посада)

01. 09 2021 року

(лісничий (помічник лісничого))

01. 09 2021 року

(підпис)

Хухрянський В.В.
(ініціали та прізвище)

(підпис)

Поліщук О.Ю.
(ініціали та прізвище)

Висновок інженера відділу (сектору) охорони і захисту лісу державного лісогосподарського (лісомисливського) підприємства або представника державного спеціалізованого лісозахисного підприємства щодо необхідності здійснення лісозахисних чи інших заходів з поліпшення санітарного стану лісів за результатами огляду санітарного стану лісової ділянки потребує проведення СРВ

Інженер ОЗЛ

(посада)

08 09 2021 року

(підпис)

Корис В.Г.
(ініціали та прізвище)

ПОВІДОМЛЕННЯ

про появу ознак погіршення санітарного стану лісових насаджень
Житомирське обласне управління лісового та мисливського господарства

ДП «Попільнянське лісове господарство»

Лісництво Андрушівське урочище Андрушів. ліс
квартал № 48 виділ № 4 ділянка № Площа 2.3 гектарів

Таксаційна характеристика насадження

Склад Дуб, беріза, вік 84 років, бонітет 2, середній діаметр 30
сантиметрів, середня висота 25 метрів, повнота 0.7, тип лісу 21СВ, рельєф
рівнинний, експозиція , ґрунти сірі лісові, підріст ,
підлісок бузина чорна, гілчолозовий

Лісопатологічна характеристика насадження

Вид пошкодження насадження (лісова пожежа, буревій, сніголам, обледеніння,
гнітання та всихання дерев, захаращеність, об'їдання шкідниками хвої/листя,
наявність гусені, масовий літ метеликів, опадання хвої/листя, відлущення кори на
стовбурах та інші ознаки, не характерні для нормального стану дерев)

стовбури жовті, верхівковий поріг

Ступінь пошкодження, ураження:

(поодинокі, слабке, середнє, сильне)

Вид розподілу пошкоджених дерев:

(поодинокий, груповий, куртинний)

Обсяг ушкодженої деревини на 1 га. (окомірно) 50 кубм., у тому числі
сухостійної 50 кубм.

Ознаки погіршення стану лісових насаджень виявив:

ст. м-р лісу

(посада)

01. 09 2021 року

(підпис)

Хухрянський В.В.

(ініціали та прізвище)

(лісничий (помічник лісничого))

01. 09 2021 року

(підпис)

Поліщук О.Ю.

(ініціали та прізвище)

Висновок інженера відділу (сектору) охорони і захисту лісу державного
лісогосподарського (лісомисливського) підприємства або представника державного
спеціалізованого лісозахисного підприємства щодо необхідності здійснення
лісозахисних чи інших заходів з поліпшення санітарного стану лісів за результатами
огляду санітарного стану лісової ділянки потребує проведення СРВ

Інженер ОЗЛ

(посада)

01. 09 2021 року

(підпис)

(ініціали та прізвище)

Корась В.І.

ПОВІДОМЛЕННЯ

про появу ознак погіршення санітарного стану лісових насаджень
Житомирське обласне управління лісового та мисливського господарства

ДП «Попільнянське лісове господарство»

Лісництво Андрушівське урочище Андрушів. ліс
квартал № 54 виділ № 2 ділянка № Площа 8,4 гектарів

Таксаційна характеристика насадження

Склад 40% 20% 15% + Куст + Лиш., вік 81 років, бонітет 19, середній діаметр 36 сантиметрів, середня висота 30 метрів, повнота 0,75, тип лісу С170С, рельєф рівнинний, експозиція , ґрунти дерново-слаболісові, підріст , підлісок ліщина

Лісопатологічна характеристика насадження

Вид пошкодження насадження (лісова пожежа, буревій, сніголам, обледеніння, відмирання та всихання дерев, захаращеність, об'їдання шкідниками хвої/листя, наявність гусені, масовий літ метеликів, опадання хвої/листя, відлущення кори на стовбурах та інші ознаки, не характерні для нормального стану дерев)

берхівцевий короїд

Ступінь пошкодження, ураження:

(поодинокі, слабке, середнє, сильне)

Вид розподілу пошкоджених дерев:

(поодинокий, груповий, куртинний)

Обсяг ушкодженої деревини на 1 га. (окомірно) 10 кубм., у тому числі сухостійної 10 кубм.

Ознаки погіршення стану лісових насаджень виявив:

ст. м-р лісу
(посада)

(підпис)

Хухрянський В.В.
(ініціали та прізвище)

01. 09 2021 року

(лісничий (помічник лісничого))

(підпис)

Поліщук О.Ю.
(ініціали та прізвище)

01. 09 2021 року

Висновок інженера відділу (сектору) охорони і захисту лісу державного лісогосподарського (лісомисливського) підприємства або представника державного спеціалізованого лісозахисного підприємства щодо необхідності здійснення лісозахисних чи інших заходів з поліпшення санітарного стану лісів за результатами огляду санітарного стану лісової ділянки потребує проведення СРВ

Інженер ОЗЛ

(посада)

(підпис)

Маринь В.Г.
(ініціали та прізвище)

08 09 2021 року

ПОВІДОМЛЕННЯ

про появу ознак погіршення санітарного стану лісових насаджень
Житомирське обласне управління лісового та мисливського господарства

ДП «Попільнянське лісове господарство»

Лісництво Андрушівське урочище Жулівка
квартал № 84 виділ № 19 ділянка № Площа 5,6 гектарів

Таксаційна характеристика насадження

Склад 103, вік 84 років, бонітет 19, середній діаметр 36
сантиметрів, середня висота 30 метрів, повнота 0,5, тип лісу В, ДС, рельєф
рівнинний, експозиція , ґрунти жерново-мабонітні, підріст ,
підлісок крушина лама, жеруха звич, горобина звич.

Лісопатологічна характеристика насадження

Вид пошкодження насадження (лісова пожежа, буревій, сніголам, обледеніння,
відмирання та всихання дерев, захаращеність, об'їдання шкідниками хвої/листя,
наявність гусені, масовий літ метеликів, опадання хвої/листя, відлущення кори на
стовбурах та інші ознаки, не характерні для нормального стану дерев)

Верхівковий короїд

Ступінь пошкодження, ураження:

(поодинокі, слабке, середнє, сильне)

Вид розподілу пошкоджених дерев:

(поодинокий, груповий, куртинний)

Обсяг ушкодженої деревини на 1 га. (окомірно) 15 кубм., у тому числі
сухостійної 15 кубм.

Ознаки погіршення стану лісових насаджень виявив:

ст. м-р лісу
(посада)

(підпис)

Хмельницький С.А.
(ініціали та прізвище)

08.09 2021 року

(підпис)

Поліщук О.Ю.
(ініціали та прізвище)

(лісничий (помічник лісничого))

08.09 2021 року

Висновок інженера відділу (сектору) охорони і захисту лісу державного
лісогосподарського (лісомисливського) підприємства або представника державного
спеціалізованого лісозахисного підприємства щодо необхідності здійснення
лісозахисних чи інших заходів з поліпшення санітарного стану лісів за результатами
огляду санітарного стану лісової ділянки потребує проведення СРВ

Інженер ОЗЛ

(посада)

(підпис)

(ініціали та прізвище)

09.09 2021 року

ПОВІДОМЛЕННЯ

про появу ознак погіршення санітарного стану лісових насаджень
Житомирське обласне управління лісового та мисливського господарства

ДП «Попільнянське лісове господарство»

Лісництво Андрушівське урочище Хрміївка
квартал № 86 виділ № 3 ділянка № Площа 2,9 гектарів

Таксаційна характеристика насадження

Склад 100% С + Д, вік 88 років, бонітет 2, середній діаметр 28
сантиметрів, середня висота 25 метрів, повнота 0,1, тип лісу С, ІД, рельєф
рівнинний, експозиція , ґрунти дерново-підзолисті, підріст ,
підлісок крупнолистяна лалка, горобина звич

Лісопатологічна характеристика насадження

Вид пошкодження насадження (лісова пожежа, буревій, сніголам, обледеніння,
відмирання та всихання дерев, захаращеність, об'їдання шкідниками хвої/листя,
наявність гусені, масовий літ метеликів, опадання хвої/листя, відлущення кори на
стовбурах та інші ознаки, не характерні для нормального стану дерев)

стовбурові гнилі

Ступінь пошкодження, ураження:

(поодинокі, слабке, середнє, сильне)

Вид розподілу пошкоджених дерев:

(поодинокий, груповий, куртинний)

Обсяг ушкодженої деревини на 1 га. (окомірно) 10 кбм., у тому числі
сухостійної 10 кбм.

Ознаки погіршення стану лісових насаджень виявив:

ст. м-р лісу

(посада)

08.03 2021 року

Юрма
(підпис)

Хмельницький С.А.

(ініціали та прізвище)

(лісничий (помічник лісничого))

08.03 2021 року

(підпис)

Поліщук О.Ю.

(ініціали та прізвище)

Висновок інженера відділу (сектору) охорони і захисту лісу державного
лісогосподарського (лісомисливського) підприємства або представника державного
спеціалізованого лісозахисного підприємства щодо необхідності здійснення
лісозахисних чи інших заходів з поліпшення санітарного стану лісів за результатами
огляду санітарного стану лісової ділянки потребує проведення срб

Інженер ОЗЛ

(посада)

08.03 2021 року

(підпис)

Корач Б.І.
(ініціали та прізвище)

ПОВІДОМЛЕННЯ

про появу ознак погіршення санітарного стану лісових насаджень
Житомирське обласне управління лісового та мисливського господарства

ДП «Попільнянське лісове господарство»

Лісництво Андрушівське урочище Мехворощ
квартал № 99 виділ № 6 ділянка № _____ Площа 3,1 гектарів

Таксаційна характеристика насадження

Склад 109y + 6z, вік 81 років, бонітет 1, середній діаметр 28
сантиметрів, середня висота 25 метрів, повнота 0,65, тип лісу с. 18, рельєф
рівнинний, експозиція _____, ґрунти Тригносірі-лісові, підріст _____,
підлісок глід колючий

Лісопатологічна характеристика насадження

Вид пошкодження насадження (лісова пожежа, буревій, сніголам, обледеніння,
відмирання та всихання дерев, захаращеність, об'їдання шкідниками хвої/листя,
наявність гусені, масовий літ метеликів, опадання хвої/листя, відлущення кори на
стовбурах та інші ознаки, не характерні для нормального стану дерев)

стовбурові жук

Ступінь пошкодження, ураження: _____

(поодинокі, слабке, середнє, сильне)

Вид розподілу пошкоджених дерев: _____

(поодинокий, груповий, куртинний)

Обсяг ушкодженої деревини на 1 га. (окомірно) 20 кубм., у тому числі
сухостійної 20 кубм.

Ознаки погіршення стану лісових насаджень виявив:

ст. м-р лісу
(посада)

08.09 2021 року

(підпис)

Хмельницький С.А.
(ініціали та прізвище)

(лісничий (помічник лісничого)

08.09 2021 року

(підпис)

Поліщук О.Ю.
(ініціали та прізвище)

Висновок інженера відділу (сектору) охорони і захисту лісу державного
лісогосподарського (лісомисливського) підприємства або представника державного
спеціалізованого лісозахисного підприємства щодо необхідності здійснення
лісозахисних чи інших заходів з поліпшення санітарного стану лісів за результатами
огляду санітарного стану лісової ділянки потребує проведення ср. в

Інженер ОЗЛ

(посада)

08.09 2021 року

(підпис)

(ініціали та прізвище)

ПОВІДОМЛЕННЯ

про появу ознак погіршення санітарного стану лісових насаджень
Житомирське обласне управління лісового та мисливського господарства

ДП «Попільнянське лісове господарство»

Лісництво Андрушівське урочище НєхБєрац
квартал № 99 виділ № 8 ділянка № _____ Площа 2.0 гектарів

Таксаційна характеристика насадження

Склад 90% С + Ос, вік 69 років, бонітет 1, середній діаметр 26 сантиметрів, середня висота 24 метрів, повнота 0.65, тип лісу С/О, рельєф рівнинний, експозиція _____, ґрунти темно-сірі лісові, підріст _____, підлісок бузина чорна, ліщина звич.

Лісопатологічна характеристика насадження

Вид пошкодження насадження (лісова пожежа, буревій, сніголам, обледеніння, відмирання та всихання дерев, захаращеність, об'їдання шкідниками хвої/листя, наявність гусені, масовий літ метеликів, опадання хвої/листя, відлущення кори на стовбурах та інші ознаки, не характерні для нормального стану дерев)

стовбурові чимі

Ступінь пошкодження, ураження: _____

(поодинокі, слабкі, середні, сильні)

Вид розподілу пошкоджених дерев: _____

(поодинокий, груповий, куртинний)

Обсяг ушкодженої деревини на 1 га. (окомірно) 40 кбм., у тому числі сухостійної 30 кбм.

Ознаки погіршення стану лісових насаджень виявив:

ст. м-р лісу
(посада)

[підпис]
(підпис)

Хмельницький С.А.
(ініціали та прізвище)

09.09 2021 року

(лісничий (помічник лісничого))

[підпис]
(підпис)

Поліщук О.Ю.
(ініціали та прізвище)

09.09 2021 року

Висновок інженера відділу (сектору) охорони і захисту лісу державного лісогосподарського (лісомисливського) підприємства або представника державного спеціалізованого лісозахисного підприємства щодо необхідності здійснення лісозахисних чи інших заходів з поліпшення санітарного стану лісів за результатами огляду санітарного стану лісової ділянки потребує проведення СРД

Інженер ОЗЛ

(посада)

[підпис]
(підпис)

[підпис]
(ініціали та прізвище)

13 09 2021 року

ПОВІДОМЛЕННЯ

про появу ознак погіршення санітарного стану лісових насаджень
Житомирське обласне управління лісового та мисливського господарства

ДП «Попільнянське лісове господарство»

Лісництво Андрушівське урочище _____
квартал № 107 виділ № 18 ділянка № _____ Площа 64 гектарів

Таксаційна характеристика насадження

Склад 100% + дуб + бер, вік 89 років, бонітет 1, середній діаметр 30 сантиметрів, середня висота 26 метрів, повнота 0.65, тип лісу 9.58, рельєф рівнинний, експозиція _____, ґрунти підзолисто-лісові, підріст _____, підлісок лищина, букова горна

Лісопатологічна характеристика насадження

Вид пошкодження насадження (лісова пожежа, буревій, сніголам, обледеніння, відмирання та всихання дерев, захаращеність, об'їдання шкідниками хвої/листя, наявність гусені, масовий літ метеликів, опадання хвої/листя, відлущення кори на стовбурах та інші ознаки, не характерні для нормального стану дерев)

стовбурові жукі

Ступінь пошкодження, ураження: _____

(поодинокі, слабке, середнє, сильне)

Вид розподілу пошкоджених дерев: _____

(поодинокий, груповий, куртинний)

Обсяг ушкодженої деревини на 1 га. (окомірно) 25 кубм., у тому числі сухостійної 25 кубм.

Ознаки погіршення стану лісових насаджень виявив:

ст. м-р лісу

(посада)

[підпис]

(підпис)

Хмельницький С.А.

(ініціали та прізвище)

09.09 2021 року

[підпис]

(підпис)

Поліщук О.Ю.

(ініціали та прізвище)

(лісничий (помічник лісничого))

09.09 2021 року

Висновок інженера відділу (сектору) охорони і захисту лісу державного лісгосподарського (лісомисливського) підприємства або представника державного спеціалізованого лісозахисного підприємства щодо необхідності здійснення лісозахисних чи інших заходів з поліпшення санітарного стану лісів за результатами огляду санітарного стану лісової ділянки потребує проведення СРВ

Інженер ОЗЛ

(посада)

[підпис]

(підпис)

Карась Б.Г.

(ініціали та прізвище)

13.09 2021 року

ПОВІДОМЛЕННЯ
про появу ознак погіршення санітарного стану лісових насаджень

Житомирське обласне управління лісового та мисливського господарства

ДП «Попільнянське лісове господарство»

Лісництво Ружинське Урочище Верхівнянський ліс
квартал № 4 виділ № 23 ділянка № 1 площа 0,7 гектарів

Таксаційна характеристика насадження

Склад 45% І.р. 15% І.х. 10% І.б. + Г. + Б. х., вік 66 років, бонітет 1, середня висота 22 метрів, середній діаметр 24 сантиметрів, повнота 0,7, тип лісу С.Т.Д., рельєф рівнинний, експозиція , ґрунт листяно-гімнатичний, підріст клен, підлісок

Лісопатологічна характеристика насадження

Вид пошкодження насадження (лісова пожежа, буревій, сніголам, обледеніння, відмирання та всихання дерев, захаращеність, об'їдання шкідниками хвої/листя, наявність гусені, масовий літ метеликів, опадання хвої/листя, відлущення кори на стовбурах та інші ознаки, не характерні для нормального стану дерев) відмирання та всихання дерев, стовброві смли

Ступінь пошкодження, ураження: середнє
(поодинокі, слабке, середнє, сильне)

Вид розподілу пошкоджених дерев: груповий
(поодинокий, груповий, куртинний)

Обсяг ушкодженої деревини на 1 гектарі (окомірно) 60 куб. метрів, у тому числі сухостійної 20,55 куб. метрів

Ознаки погіршення стану лісових насаджень виявив:

<u>Ст. майстер</u> (посада)	<u>С.М.</u> (підпис)	<u>Кучинський В.</u> (ініціали та прізвище)
<u>08 09 2021</u> року		
<u>Лісничий (помічник лісничого)</u>	<u>Г.В.</u> (підпис)	<u>Коваленко М.</u> (ініціали та прізвище)
<u>08 09 2021</u> року		

Висновок інженера відділу (сектору) охорони і захисту лісу державного лісгосподарського (лісомисливського) підприємства або представника державного спеціалізованого лісозахисного підприємства щодо необхідності здійснення лісозахисних чи інших заходів з поліпшення санітарного стану лісів за результатами огляду санітарного стану лісової ділянки:

погіршені СРВ

<u>Дмитро ІЗІ</u> (посада)	<u>[підпис]</u> (підпис)	<u>Коваль В.Г.</u> (ініціали та прізвище)
<u>10 09 2021</u> року		

ПОВІДОМЛЕННЯ
про появу ознак погіршення санітарного стану лісових насаджень

Житомирське обласне управління лісового та мисливського господарства

ДП «Попільнянське лісове господарство»

Лісництво Ружинське
квартал № 5 виділ № 18

Урочище Верхівнянський ліс
ділянка № _____ площа 81 гектарів

Таксаційна характеристика насадження

Склад 40% БСГ + Кш, вік 81 років, бонітет 1, середня висота 24 метрів, середній діаметр 24 сантиметрів, повнота 0,6, тип лісу СмДБ, рельєф рівнинний, експозиція _____, ґрунт легкосуглинистий, підріст кш, підлісок бузина

Лісопатологічна характеристика насадження

Вид пошкодження насадження (лісова пожежа, буревій, сніголам, обледеніння, відмирання та висихання дерев, захаращеність, об'їдання шкідниками хвої/листя, наявність гусені, масовий літ метеликів, опадання хвої/листя, відлущення кори на стовбурах та інші ознаки, не характерні для нормального стану дерев) відмирання та висихання дерев стовбури кш

Ступінь пошкодження, ураження: середня
(поодинокі, слабкі, середні, сильні)

Вид розподілу пошкоджених дерев: груповий
(поодинокий, груповий, куртинний)

Обсяг ушкодженої деревини на 1 гектарі (окомірно) 45 куб. метрів, у тому числі сухостійної 38 куб. метрів

Ознаки погіршення стану лісових насаджень виявив:

Ст. майстер Ош Кушнік С.В.
(посада) (підпис) (ініціали та прізвище)

08 09 2021 року Лісн. лісничого Лісн. Коноваленко В.І.
(лісничий (помічник лісничого)) (підпис) (ініціали та прізвище)

08 09 2021 року

Висновок інженера відділу (сектору) охорони і захисту лісу державного лісгосподарського (лісомисливського) підприємства або представника державного спеціалізованого лісозахисного підприємства щодо необхідності здійснення лісозахисних чи інших заходів з поліпшення санітарного стану лісів за результатами огляду санітарного стану лісової ділянки:

побудувати СРВ
Ош Кушнік С.В.
(посада) (підпис) (ініціали та прізвище)

08 09 2021 року

ПОВІДОМЛЕННЯ
про появу ознак погіршення санітарного стану лісових насаджень

Житомирське обласне управління лісового та мисливського господарства

ДП «Попільнянське лісове господарство»

Лісництво Ружинське
квартал № 13 виділ № 14

Урочище Макарівської ліс
ділянка № _____ площа 4,2 гектарів

Таксаційна характеристика насадження

Склад Дз 1 клм + Брс + Тз, вік 86 років, бонітет 1, середня висота 26 метрів,
середній діаметр 30 сантиметрів, повнота 97, тип дісу ДзДз, рельєф рівнинний
експозиція _____, ґрунт легкосуглинистий, підріст клен,
підлісок _____

Лісопатологічна характеристика насадження

Вид пошкодження насадження (лісова пожежа, буревій, сніголам, обледеніння, відмирання та
всихання дерев, захаращеність, об'їдання шкідниками хвої/листя, наявність гусені, масовий літ
метеликів, опадання хвої/листя, відлущення кори на стовбурах та інші ознаки, не характерні для
нормального стану дерев) відмирання та всихання дерев
стовбурів гниль

Ступінь пошкодження, ураження: середнє
(поодинокі, слабке, середнє, сильне)

Вид розподілу пошкоджених дерев: груповий
(поодинокий, груповий, куртинний)

Обсяг ушкодженої деревини на 1 гектарі (окомірно) 25 куб. метрів, у тому числі
сухостійної 23 куб. метрів

Ознаки погіршення стану лісових насаджень виявив:

Ст. майстер
(посада)

Соні
(підпис)

Григор'єв С.В
(ініціали та прізвище)

09 09 2021 року

Пом. лісничого
(лісничий (помічник лісничого))

Григор'єв
(підпис)

Коноваленко Л.І.
(ініціали та прізвище)

09 09 2021 року

Висновок інженера відділу (сектору) охорони і захисту лісу державного лісгосподарського
(лісомисливського) підприємства або представника державного спеціалізованого лісозахисного
підприємства щодо необхідності здійснення лісозахисних чи інших заходів з поліпшення санітарного
стану лісів за результатами огляду санітарного стану лісової ділянки:

потребує СРВ

Григор'єв О.В.
(посада)

Григор'єв
(підпис)

Корсак В.Г.
(ініціали та прізвище)

10 09 2021 року

ПОВІДОМЛЕННЯ
про появу ознак погіршення санітарного стану лісових насаджень

Житомирське обласне управління лісового та мисливського господарства

ДП «Попільнянське лісове господарство»

Лісництво Ружинське Урочище Чорний ліс
квартал № 31 виділ № 17 ділянка № _____ площа 12.1 гектарів

Таксаційна характеристика насадження

Склад 100% + 1% + 1%, вік 101 років, бонітет 2, середня висота 26 метрів,
середній діаметр 32 сантиметрів, повнота 0.7, тип лісу дуб, рельєф рівнинний,
експозиція _____, ґрунт листяно-гілинний, підріст клен, граб,
підлісок _____

Лісопатологічна характеристика насадження

Вид пошкодження насадження (лісова пожежа, буревій, сніголам, обледеніння, відмирання та
всихання дерев, захаращеність, об'їдання шкідниками хвої/листя, наявність гусені, масовий літ
метеликів, опадання хвої/листя, відлущення кори на стовбурах та інші ознаки, не характерні для
нормального стану дерев) відмирання та всихання дерев
стовбурів гілля

Ступінь пошкодження, ураження: середнє
(поодинокі, слабке, середнє, сильне)

Вид розподілу пошкоджених дерев: поодинокі
(поодинокий, груповий, куртинний)

Обсяг ушкодженої деревини на 1 гектарі (окомірно) 38 куб. метрів, у тому числі
сухостійної 35 куб. метрів

Ознаки погіршення стану лісових насаджень виявив:

Ст. майстер М.С.С. М.С.С.
(посада) (підпис) (ініціали та прізвище)
0.9 0.9 2021 року
Місничий С. Панованко В.Г.
(лісничий (помічник лісничого) (підпис) (ініціали та прізвище)
0.9 0.9 2021 року

Висновок інженера відділу (сектору) охорони і захисту лісу державного лісгосподарського
(лісомисливського) підприємства або представника державного спеціалізованого лісозахисного
підприємства щодо необхідності здійснення лісозахисних чи інших заходів з поліпшення санітарного
стану лісів за результатами огляду санітарного стану лісової ділянки:

пошкоджено 0.9
Інженер 0.9 0.9 2021 року
(посада) (підпис) (ініціали та прізвище)

ПОВІДОМЛЕННЯ
про появу ознак погіршення санітарного стану лісових насаджень

Житомирське обласне управління лісового та мисливського господарства

ДП «Попільнянське лісове господарство»

Лісництво Ружинське

квартал № 35

виділ № 12

Урочище Ружинський ліс

ділянка № _____

площа 4,4 гектарів

Таксаційна характеристика насадження

Склад 80% 1 класу + 20% 2 класу, вік 41 років, бонітет 4, середня висота 24 метрів, середній діаметр 26 сантиметрів, повнота 0,65, тип лісу дубово-листяний, рельєф рівнинний, експозиція _____, ґрунт чорнозем, підріст клен, ясен, підлісок _____

Лісопатологічна характеристика насадження

Вид пошкодження насадження (лісова пожежа, буревій, сніголам, обледеніння, відмирання та висихання дерев, захаращеність, об'їдання шкідниками хвої/листя, наявність гусені, масовий літ метеликів, опадання хвої/листя, відлущення кори на стовбурах та інші ознаки, не характерні для нормального стану дерев) відмирання та висихання дерев стовбурів

Ступінь пошкодження, ураження: _____

слабке
(поодинокі слабке середнє сильне)

Вид розподілу пошкоджених дерев: _____

поодинокі
(поодинокі групові куртинні)

Обсяг ушкодженої деревини на 1 гектарі (окомірно) 40 куб. метрів, у тому числі сухостійної 35 куб. метрів

Ознаки погіршення стану лісових насаджень виявив:

Ст. майстер
(посада)

[підпис]
(підпис)

Масюк Р.І.
(ініціали та прізвище)

08 09 2021 року

лісничий
(лісничий (помічник лісничого))

[підпис]
(підпис)

Коноваленко В.І.
(ініціали та прізвище)

08 09 2021 року

Висновок інженера відділу (сектору) охорони і захисту лісу державного лісгосподарського (лісомисливського) підприємства або представника державного спеціалізованого лісозахисного підприємства щодо необхідності здійснення лісозахисних чи інших заходів з поліпшення санітарного стану лісів за результатами огляду санітарного стану лісової ділянки:

потрібно

Григор 03.11

(посада)

[підпис]
(підпис)

Григор В.І.

(ініціали та прізвище)

10 09 2021 року

ПОВІДОМЛЕННЯ
про появу ознак погіршення санітарного стану лісових насаджень

Житомирське обласне управління лісового та мисливського господарства

ДП «Попільнянське лісове господарство»

Лісництво Ружинське Урочище Ружинський ліс
квартал № 39 виділ № 1 ділянка № _____ площа 2,2 гектарів

Таксаційна характеристика насадження

Склад 10Д₁ + Км + Брс, вік 99 років, бонітет 1, середня висота 26 метрів,
середній діаметр 30 сантиметрів, повнота 0,7, тип дісу до 100, рельєф рівнинний,
експозиція _____, ґрунт листяно-бурий, підріст клен, граб, берест,
підлісок _____

Лісопатологічна характеристика насадження

Вид пошкодження насадження (лісова пожежа, буревій, сніголам, обледеніння, відмирання та
всихання дерев, захаращеність, об'їдання шкідниками хвої/листя, наявність гусені, масовий літ
метеликів, опадання хвої/листя, відлущення кори на стовбурах та інші ознаки, не характерні для
нормального стану дерев) відмирання та всихання дерев
стовбурів та гілок

Ступінь пошкодження, ураження: середнє
(поодинокі, слабке, середнє, сильне)

Вид розподілу пошкоджених дерев: поодинокі
(поодинокі, групові, куртинні)

Обсяг ушкодженої деревини на 1 гектарі (окомірно) 20 куб. метрів, у тому числі
сухостійної 18 куб. метрів

Ознаки погіршення стану лісових насаджень виявив:

Ст. майстер Меруш Масюк Р.У.
(посада) (підпис) (ініціали та прізвище)
08 09 2021 року
Лісничий [підпис] Коваленко В.І.
(лісничий (помічник лісничого) (підпис) (ініціали та прізвище)
08 09 2021 року

Висновок інженера відділу (сектору) охорони і захисту лісу державного лісгосподарського
(лісомисливського) підприємства або представника державного спеціалізованого лісозахисного
підприємства щодо необхідності здійснення лісозахисних чи інших заходів з поліпшення санітарного
стану лісів за результатами огляду санітарного стану лісової ділянки:

потребує СРБ
Імешко О.А. [підпис] Корась В.І.
(посада) (підпис) (ініціали та прізвище)
10 09 2021 року

ПОВІДОМЛЕННЯ
про появу ознак погіршення санітарного стану лісових насаджень

Житомирське обласне управління лісового та мисливського господарства

ДП «Попільнянське лісове господарство»

Лісництво Ружинське Урочище Ружинський ліс
квартал № 43 виділ № 9 ділянка № _____ площа 5.2 гектарів

Таксаційна характеристика насадження

Склад 9Д, 1Б + Брс, вік 86 років, бонітет 4, середня висота 26 метрів,
середній діаметр 30 сантиметрів, повнота 07, тип лісу 2ДД, рельєф рівнинний,
експозиція _____, ґрунт легкосуглинковий, підріст ср.б. берест,
підлісок _____

Лісопатологічна характеристика насадження

Вид пошкодження насадження (лісова пожежа, буревій, сніголам, обледеніння, відмирання та
всихання дерев, захаращеність, об'їдання шкідниками хвої/листя, наявність гусені, масовий літ
метеликів, опадання хвої/листя, відлущення кори на стовбурах та інші ознаки, не характерні для
нормального стану дерев) відмирання та всихання дерев
стовбурами гілля

Ступінь пошкодження, ураження: середнє
(поодинокі, слабке, середнє, сильне)

Вид розподілу пошкоджених дерев: поодинокі
(поодинокі, груповий, куртинний)

Обсяг ушкодженої деревини на 1 гектарі (окомірно) 19 куб. метрів, у тому числі
сухостійної 16 куб. метрів

Ознаки погіршення стану лісових насаджень виявив:

Ст. майстер

(посада)

Савиш

(підпис)

Кушнір С.В.

(ініціали та прізвище)

07 09 20 21 року

Лав. лісничого

(лісничий (помічник лісничого))

[підпис]

(підпис)

Коноваленко М.І.

(ініціали та прізвище)

07 09 20 21 року

Висновок інженера відділу (сектору) охорони і захисту лісу державного лісгосподарського
(лісомисливського) підприємства або представника державного спеціалізованого лісозахисного
підприємства щодо необхідності здійснення лісозахисних чи інших заходів з поліпшення санітарного
стану лісів за результатами огляду санітарного стану лісової ділянки:

потребує СРБ

Гринько О.А.

(посада)

(підпис)

Коржак В.Г.

(ініціали та прізвище)

10 09 20 21 року

ПОВІДОМЛЕННЯ
про появу ознак погіршення санітарного стану лісових насаджень

Житомирське обласне управління лісового та мисливського господарства

ДП «Попільнянське лісове господарство»

Лісництво Ружинське
квартал № 57 виділ № 4

Урочище Тимошенська Дача
ділянка № _____ площа 11,3 гектарів

Таксаційна характеристика насадження

Склад 90% 1 кл + 10%, вік 44 років, бонітет 1, середня висота 15 метрів, середній діаметр 21 сантиметрів, повнота 0,6, тип лісу ДкТлД, рельєф рівнинний, експозиція _____, ґрунт легкосуглинковий, підріст березь, підлісок _____

Лісопатологічна характеристика насадження

Вид пошкодження насадження (лісова пожежа, буревій, сніголам, обледеніння, відмирання та висихання дерев, захаращеність, об'їдання шкідниками хвої/листя, наявність гусені, масовий літ метеликів, опадання хвої/листя, відлущення кори на стовбурах та інші ознаки, не характерні для нормального стану дерев) відсесифанне та висихання дерев

Ступінь пошкодження, ураження: _____
(поодинокі, слабке, середнє, сильне)

Вид розподілу пошкоджених дерев: _____
(поодинокий, груповий, куртинний)

Обсяг ушкодженої деревини на 1 гектарі (окомірно) 30 куб. метрів, у тому числі сухостійної 25 куб. метрів


Ознаки погіршення стану лісових насаджень виявив:

<u>Ст. майстер</u> (посада)	<u>[підпис]</u> (підпис)	<u>Малюк Р.Г.</u> (ініціали та прізвище)
<u>14.09.2021</u> року		
<u>Ст. лісничого</u> (лісничий (помічник лісничого))	<u>[підпис]</u> (підпис)	<u>Коваленко С.</u> (ініціали та прізвище)
<u>14.09.2021</u> року		

Висновок інженера відділу (сектору) охорони і захисту лісу державного лісгосподарського (лісомисливського) підприємства або представника державного спеціалізованого лісозахисного підприємства щодо необхідності здійснення лісозахисних чи інших заходів з поліпшення санітарного стану лісів за результатами огляду санітарного стану лісової ділянки:

потреба СРБ

<u>[підпис]</u> (посада)	<u>[підпис]</u> (підпис)	<u>Крась В.Г.</u> (ініціали та прізвище)
<u>10.09.2021</u> року		



ПЕРЕЛІК
заходів з поліпшення санітарного стану лісів
по ДП «Попільнянське лісове господарство» Житомирського ОУЛМГ
Житомирська область

Лісництво	Номер кварталу	Номер виділу	Площа виділу, гектарів	Номер підвиділу	Площа підвиділу, гектарів		Коротка таксаційна характеристика насадження відповідно до матеріалів лісовпорядкування							Категорія захисності	Вид запланованих заходів	Причини призначення заходів	Орієнтовний запас деревини, що підлягає вирубуванню, куб. метрів на 1 га	Наявність рослин і тварин занесених до Червоної книги України
					Загальна	в т.ч. пл. можлива для експлуатації	Склад	Вік, років	Повнота	Бонітет	Середня висота, метрів	Середній діаметр, сантиметрів	Запас деревостану, куб. метрів на 1 га					
1	2	3	4	5	6	7	8	9	10	11	12	13	14	15	16	17	18	19
Ходорківське	1	2	0,6		0,6	0,6	10Сз+Дз+Гз	76	0,7	1а	28	40	440	4	СРВ	Верхівковий короїд	93	Немає
Ходорківське	2	18	0,9		0,9	0,9	8Сз1Влч1Дз	61	0,7	1а	24	30	330	4	СРВ	Верхівковий короїд	46	Немає
Ходорківське	6	3	0,3		0,3	0,3	10Сз+Бп	68	0,7	1а	26	32	400	4	СРВ	Верхівковий короїд	143	Немає
Ходорківське	13	6	4,8		4,8	4,8	8Сз2Дз+Гз+Бп	68	0,7	1	25	30	360	4	СРВ	Верхівковий короїд	75	Немає
Ходорківське	13	13	1,5		1,5	1,5	8Сз2Дз+Бп	76	0,7	1а	27	36	380	4	СРВ	Верхівковий короїд	96	Немає
Ходорківське	29	5	4,2		4,2	4,2	9Сз1Дз+Лпд	80	0,6	1а	30	32	360	4	СРВ	Верхівковий короїд	58	Немає
Ходорківське	34	12	9,9		9,9	9,9	7Дз1Сз2Гз+Бп	80	0,6	2	25	30	230	4	СРВ	Стовбурові гнилі	35	Немає
Ходорківське	40	2	3,7	2	1,7	1,7	9Сз1Дз+Бп	86	0,65	1	27	32	330	4	СРВ	Верхівковий короїд	79	Немає
Ходорківське	48	10	3,1		3,1	3,1	10Сз+Дз	99	0,6	1	29	36	360	4	СРВ	Верхівковий короїд	20	Немає
Ходорківське	69	14	3,1		3,1	3,1	9Сз1Дз+Бп	85	0,6	1а	30	36	350	4	СРВ	Верхівковий короїд	28	Немає
Ходорківське	75	12	3,6		3,6	3,6	10Дз+Сз	90	0,6	1	30	36	320	4	СРВ	Стовбурові гнилі	25	Немає
Ходорківське	77	6	5,4	1	2,5	2,5	8Сз2Яле+Дз	91	0,55	1	28	36	330	4	СРВ	Верхівковий короїд	28	Немає
Ходорківське	77	8	7,0		7,0	7,0	10Сз+Дз	81	0,6	1а	29	36	360	4	СРВ	Верхівковий короїд	15	Немає
Ходорківське	81	3	11,4	1	8,8	8,8	10Сз+Яле+Бп	82	0,6	1а	29	32	360	4	СРВ	Верхівковий короїд	24	Немає
Ходорківське	84	12	2,7		2,7	2,7	9Сз1Лпд+Бп	56	0,7	1а	24	28	300	4	СРВ	Верхівковий короїд	33	Немає
Ходорківське	91	13	3,0		3,0	3,0	6Сз4Яле+Бп	56	0,75	16	26	28	440	3	СРВ	Верхівковий короїд	56	Немає
Ходорківське	93	10	5,1		5,1	5,1	7Яле2Бп1Сз	49	0,9	1а	21	22	360	4	СРВ	Короїд типограф	31	Немає
						62,8												
Корнинське	2	12	26,5	2	8,1	8,1	10Сзк+Бп	101	0,55	1	29	32	330	2	СРВ	Верхівковий короїд	15	Немає
Корнинське	2	12	26,5	3	8,1	8,1	10Сзк+Бп	101	0,55	1	29	32	330	2	СРВ	Верхівковий короїд	19	Немає
Корнинське	31	7	1,6		1,6	1,6	6Сз2Лпд2Клг+Яле	81	0,6	1а	30	36	270	3	СРВ	Верхівковий короїд	6	Немає
Корнинське	38	13	2,2	2	1,9	1,9	5Сз4Яле1Дз+Бп	55	0,7	16	27	28	410	4	СРВ	Короїд типограф	13	Немає
Корнинське	49	19	0,5		0,5	0,5	10Сз	96	0,5	1	28	36	290	2	СРВ	Верхівковий короїд	22	Немає
Корнинське	52	18	0,3		0,3	0,3	10Сз	58	0,75	1	22	28	340	2	СРВ	Верхівковий короїд	37	Немає
Корнинське	77	27	0,8		0,8	0,8	10Сзк+Дз+Бп	81	0,5	1а	28	40	290	4	СРВ	Верхівковий короїд	24	Немає

Корнинське	77	29	6,5		6,5	6,5	10Сзк	71	0,6	1а	26	34	340	4	СРВ	Верхівковий короїд	11	Немає
Корнинське	77	31	7,4		7,4	7,4	9Сз1Дз	78	0,65	1а	30	40	400	4	СРВ	Верхівковий короїд	16	Немає
Корнинське	77	32	1,0		1,0	1,0	7Дз2Бп1Сз	91	0,6	1	27	36	280	4	СРВ	Стовбурові гнилі	63	Немає
Корнинське	77	35	0,3		0,3	0,3	9Дз1Бп+Сз	96	0,65	2	25	36	260	4	СРВ	Стовбурові гнилі	73	Немає
Корнинське	92	12	7,3		7,3	7,3	9Сз1Дз+Бп	71	0,7	1а	27	36	400	4	СРВ	Верхівковий короїд	11	Немає
Корнинське	94	17	3,2		3,2	3,2	8Дз2Лпд+Яз+Клг	76	0,75	1	24	28	300	3	СРВ	Стовбурові гнилі	19	Немає
						47,0												
Попільнянське	31	2	9,8		9,8	9,8	10Сз+Дз	91	0,5	1	28	36	320	2	СРВ	Верхівковий короїд	10	Немає
Попільнянське	36	8	1,5		1,5	1,5	10Сз+Дз+Брс	81	0,5	1а	28	40	320	2	СРВ	Верхівковий короїд	45	Немає
Попільнянське	47	24	24,7	1	10,2	10,2	7Дз2Лпд1Бп+Ос	81	0,7	1	27	36	290	3	СРВ	Стовбурові гнилі	17	Немає
						21,5												
Андрушівське	29	13	3,3		3,3	3,3	8Сз1Дз1Лпд	91	0,7	1	27	36	370	2	СРВ	Верхівковий короїд	23	Немає
Андрушівське	40	16	12,0		12,0	12,0	9Дз1Лпд+Сз+Клг	86	0,7	1	27	30	350	2	СРВ	Стовбурові гнилі	27	Немає
Андрушівське	40	21	5,8		5,8	5,8	9Сз1Лпд	81	0,55	1а	29	36	340	2	СРВ	Верхівковий короїд	10	Немає
Андрушівське	43	18	0,7		0,7	0,7	10Сз	73	0,6	1	23	28	290	4	СРВ	Верхівковий короїд	16	Немає
Андрушівське	43	20	2,2		2,2	2,2	10Сз	73	0,7	1	23	28	340	4	СРВ	Верхівковий короїд	25	Немає
Андрушівське	44	2	2,2		2,2	2,2	10Сз	91	0,5	2	24	30	260	4	СРВ	Верхівковий короїд	23	Немає
Андрушівське	44	3	2,5		2,5	2,5	8Сз2Дз	92	0,6	2	25	36	310	4	СРВ	Верхівковий короїд	21	Немає
Андрушівське	48	2	0,9		0,9	0,9	9Сз1Дз	89	0,7	1	28	40	430	4	СРВ	Стовбурові гнилі	120	Немає
Андрушівське	48	4	2,3		2,3	2,3	7Дз2Сз1Гз	89	0,7	2	25	30	310	4	СРВ	Стовбурові гнилі	60	Немає
Андрушівське	54	2	8,4		8,4	8,4	7Сз2Дз1Гз+Клг+Лпд	81	0,75	1а	30	36	400	2	СРВ	Верхівковий короїд	14	Немає
Андрушівське	84	19	5,6		5,6	5,6	10Сз	84	0,5	1а	30	36	340	3	СРВ	Верхівковий короїд	16	Немає
Андрушівське	86	3	2,9		2,9	2,9	10Дз+Сз+Язл	88	0,7	2	25	28	320	3	СРВ	Стовбурові гнилі	11	Немає
Андрушівське	99	6	3,1		3,1	3,1	10Дз+Сз	81	0,65	1	25	28	300	2	СРВ	Стовбурові гнилі	20	Немає
Андрушівське	99	8	2,0		2,0	2,0	9Дз1Сз+Ос	69	0,65	1	24	26	290	2	СРВ	Стовбурові гнилі	41	Немає
Андрушівське	107	18	6,4		6,4	6,4	10Дз+Ялет+Гз+Брс	89	0,65	1	26	30	320	3	СРВ	Стовбурові гнилі	25	Немає
						60,3												
Ружинське	4	23	8,7	1	0,7	0,7	7Гз1Яз1Клг1Дз+Сз+Бха	66	0,7	1	22	24	240	2	СРВ	Стовбурові гнилі	66	Немає
Ружинське	5	18	2,1		2,1	2,1	4Дз6Гз+Клг	81	0,6	1	24	28	200	2	СРВ	Стовбурові гнилі	45	Немає
Ружинське	13	14	7,2		7,2	7,2	9Дз1Клг+Брс+Гз	86	0,7	1	26	30	330	3	СРВ	Стовбурові гнилі	27	Немає
Ружинське	31	17	12,1		12,1	12,1	10Дз+Гз+Яз	101	0,7	2	26	32	340	3	СРВ	Стовбурові гнилі	38	Немає
Ружинське	35	12	1,4		1,4	1,4	8Дз1Клг1Яз+Гз	71	0,65	1	24	26	270	2	СРВ	Стовбурові гнилі	39	Немає
Ружинське	39	1	2,2		2,2	2,2	10Дз+Клг+Брс	91	0,7	1	26	30	340	2	СРВ	Стовбурові гнилі	20	Немає
Ружинське	43	9	5,2		5,2	5,2	9Дз1Гз+Брс	86	0,7	1	26	30	320	2	СРВ	Стовбурові гнилі	19	Немає
Ружинське	57	7	11,3		11,3	11,3	9Дз1Клг+Яз	74	0,6	1	25	28	260	2	СРВ	Стовбурові гнилі	30	Немає
						42,2												
						233,8												

Директор ДП "Попільнянський лісгосп"

17 вересня 2021 року

Ю. М. Юрчук



А К Т
поточного лісопатологічного обстеження

«17» вересня 2021 року

м. Попільня

Мною, Інженером – лісопатологом I категорії ДСЛП "Вінницялісозахист" Радевичем О.О. згідно листа від ДП «Попільнянське ЛГ» від 13.09.2021р за № 479, за участю інженера охорони та захисту лісу ДП «Попільнянське ЛГ» Карася В.Г., в присутності посадових осіб Ходорківського, Корнинського, Попільнянського, Андрушівського та Ружинського лісництв проведено поточне лісопатологічне обстеження лісових насаджень які належать до ДП «Попільнянське ЛГ».

Загальна обстежена площа по ДП «Попільнянське ЛГ» складає 233,8 га

В результаті обстеження встановлено наступне:

Ходорківське л-во - по маршрутному ходу обстежено лісові насадження в наступних кварталах: 1,2,6,13,29,34,40,48,69,75,77,81,84,91,93

Обстежена площа – 62,8га.

Корнинське л-во - по маршрутному ходу обстежено лісові насадження в наступних кварталах: 2,31,38,49,52,77,92,94

Обстежена площа – 47,0 га.

Попільнянське л-во - по маршрутному ходу обстежено лісові насадження в наступних кварталах: 31,36,47.

Обстежена площа – 21,5 га.

Андрушівське л-во - по маршрутному ходу обстежено лісові насадження в наступних кварталах: 29,40,43,44,48,54,84,86,99,107.

Обстежена площа – 60,3 га.

Ружинське л-во - по маршрутному ходу обстежено лісові насадження в наступних кварталах: 4,5,13,31,35,39,43,57.

Обстежена площа – 42,2 га.

По причинах розладнання:

- Верхівковий короїд – 130,0 га. з них слабого ступеню – 102,5га., середнього ступеню – 12,0 га., сильного ступеню – 15,5

- Кореневі та стовбурові гнилі – 96,8 га. з них слабого ступеню – 23,6 га., середнього ступеню – 73,2 га.

- Типограф короїд – 7,0 га. з них слабого ступеню – 1,9 га. середнього ступеню – 5,1 га.

Насадження, що потребують проведення санітарних рубань вибіркових.

Насадження, пошкоджені верхівковим короїдом - характеризуються різним ступенем всиханням соснового деревостану (наявні як куртини до 0,1 га так і групове та поодинокі всихання). Основу дерев сосни що потребують видалення становлять дерева 5 та 6 категорій стану (характеризуються частковим опаданням кори, дерева відпрацьовані стовбуровими шкідниками, хвоя, гілки другого і третього порядків

дсутні). Переважаючими видами стовбурових шкідників в соснових насадженнях є короїд верхівковий, додатково дерева сосни відпрацьовані короїдом-стенографом (шестизубий короїд), синьою сосною златкою та вусачами. Також внутрішні тканини стовбурів в місцях поширення личинкових ходів стовбурових шкідників характеризуються наявністю «синяви» яка характерна при поширенні її збудників - офіостомових грибів.

Осередки кореневих та стовбурових гнилей: листяні насадження з головними породами Дз, Гз з домішкою у складі таких порід як Яз, Лпд, Клг та інш. Характеризуються слабким та середнім ступенем всихання – всихання деревостану носить поодинокий та груповий характер, групи всихання невеликі – в середньому 2-4 дерев.

Характер перебігу патологічних процесів у даних насадженнях різний – наявний як комлевий тип прояву та локалізації гнилей (наявність дупел в комлевій та прикореневій частинах стовбурів дерев) так і вершинний – в кронах дерев, що призводить до прояву суховершинності (мікози), широкого поширення водяних пагонів як одного із головних показників ослаблення деревостанів. Суховершинність за зовнішніми проявами перебігу захворювання відповідає трахеомікозу (дерева породи Дз). В цілому всихання крон окремих лісоутворюючих порід дерев коливається в межах від 1,2 до 2/3 крон. Поодинокі в насадженнях наявні дерева з плодовими тілами дереву руйнівних грибів – трутовиків, а саме у видовому плані найчастіше зустрічаються – трутовик дубовий несправжній, б'єркандерра, та інші види трутовиків, що теж призводять до появи та розповсюдженню у внутрішніх тканинах деревини стовбурних гнилей.

Осередки короїда – типографа. Даним обстеженням виявлене лісонасадження з породою Яле європейська, що характеризується масовим заселенням та розповсюдженням небезпечного виду стовбурових шкідників – короїда – типографа (*Ips tyrographus*). Насадження характеризуються всиханням в слабкому та середньому ступені – характер всихання груповий та поодинокий – переважна більшість дерев V категорії стану. В цілому насадження розладнані є небезпечним осередком виникнення та подальшого розповсюдження короїда - типографа. Враховуючи незадовільну лісопатологічну ситуацію, що склалась й з метою своєчасної локалізації небезпечного осередку короїда-типографа – дане насадження вимагає термінового проведення відповідних санітарно – оздоровчих заходів.

В цілому насадження є небезпечними осередками подальшого розповсюдження вторинних (стовбурових) шкідників, кореневих та стовбурових гнилей. Враховуючи лісопатологічний стан, що склався, для поліпшення санітарного стану лісів та відповідно до «Санітарних правил в лісах України» рекомендовано провести санітарне рубання вибіркове (СРВ) на площі 233,8 га

Відомість поточного лісопатологічного обстеження додається

Таксаційні характеристики обстежених насаджень та запаси деревини внесені у журнал поточного лісопатологічного обстеження використовувалися згідно матеріалів лісовпорядкування 2018 року.

Під час проведення даного обстеження лісовій охороні ДП «Попільнянське ЛГ» надавалась методична допомога з питань лісозахисту.


Примітка: відбір дерев в рубку та розподіл їх по категоріям стану, геодезична зйомка, матеріально-грошова оцінка лісосік, визначення фактичних середніх розрядів висот та діаметрів проводилось силами лісової охорони ДП «Попільнянський лісгосп».

РЕКОМЕНДАЦІЇ:

1. З метою недопущення появи та розповсюдження стовбурових шкідників та збереження технічних якостей деревини рубки поліпшення санітарного стану лісів рекомендується провести в максимально стислі терміни.
2. Рубки провести згідно Санітарних правил в лісах України (в редакції постанови Кабінету Міністрів України від 09 грудня 2020 р. № 1224).
3. При появі осередків масового розмноження та розповсюдження шкідників/хвороб лісу терміново та в повному обсязі повідомляти Житомирське ОУЛМГ та ДСЛП «Вінницялісозахист».

Обстеження проведено:

Інженер - лісопатолог I категорії
ДСЛП «Вінницялісозахист»



О.О. Радевич

За участі:

Інженера ОЗЛ
ДП «Попільнянське ЛГ»

В.Г. Карась

З актом ознайомлений

Головний лісничий
ДП «Попільнянське ЛГ»

С.О. Степанчук

Відомість
поточного лісопатологічного обстеження
по ДП «Попільнянське лісове господарство» Житомирського ОУЛМГ
Житомирська область


Лісництво	Номер кварталу	Номер виділу	Площа виділу, гектарів	Номер підвиділу	Площа підвиділу, гектарів		Коротка таксаційна характеристика насадження відповідно до матеріалів лісовпорядкування								Категорія захисності	Вид запланованих заходів	Причини призначення заходів	Орієнтовна інтенсивність проведення заходу %	Примітки
					Загальна	в т.ч. пл. можлива для експлуатації	Склад	Вік, років	Повнота	Бонітет	Середня висота, метрів	Середній діаметр, сантиметрів	тум	Запас деревостану, куб. метрів на 1 га					
1	2	3	4	5	6	7	8	9	10	11	12	13	14	15	16	17	18	19	20
Ходорківське	1	2	0,6		0,6	0,6	10Сз+Дз+Гз	76	0,7	1а	28	40	С2ГДС	440	4	СРВ	Верхівковий короїд, сильного ступеню Характер пошкодження груповий та поодинокий	20%	
Ходорківське	2	18	0,9		0,9	0,9	8Сз1Влч1Дз	61	0,7	1а	24	30	С3ГДС	330	4	СРВ	Верхівковий короїд, сильного ступеню Характер пошкодження груповий та поодинокий	15%	
Ходорківське	6	3	0,3		0,3	0,3	10Сз+Бп	68	0,7	1а	26	32	С3ГДС	400	4	СРВ	Верхівковий короїд, сильного ступеню Характер пошкодження груповий та поодинокий	30%	
Ходорківське	13	6	4,8		4,8	4,8	8Сз2Дз+Гз+Бп	68	0,7	1	25	30	В2ДС	360	4	СРВ	Верхівковий короїд, сильного ступеню Характер пошкодження груповий та поодинокий	20%	
Ходорківське	13	13	1,5		1,5	1,5	8Сз2Дз+Бп	76	0,7	1а	27	36	В2ДС	380	4	СРВ	Верхівковий короїд, сильного ступеню Характер пошкодження груповий та поодинокий	25%	
Ходорківське	29	5	4,2		4,2	4,2	9Сз1Дз+Лпд	80	0,6	1а	30	32	С2ГДС	360	4	СРВ	Верхівковий короїд, сильного ступеню Характер пошкодження груповий та поодинокий	15%	
Ходорківське	34	12	9,9		9,9	9,9	7Дз1Сз2Гз+Бп	80	0,6	2	25	30	С2ГДС	230	4	СРВ	Стовбурові гнилі, середнього ступеню. Характер пошкодження груповий та поодинокий	15%	
Ходорківське	40	2	3,7	2	1,7	1,7	9Сз1Дз+Бп	86	0,65	1	27	32	В2ДС	330	4	СРВ	Верхівковий короїд, сильного ступеню Характер пошкодження груповий та поодинокий	20%	
Ходорківське	48	10	3,1		3,1	3,1	10Сз+Дз	99	0,6	1	29	36	В2ДС	360	4	СРВ	Верхівковий короїд, слабого ступеню Характер пошкодження поодинокий	5%	
Ходорківське	69	14	3,1		3,1	3,1	9Сз1Дз+Бп	85	0,6	1а	30	36	В2ДС	350	4	СРВ	Верхівковий короїд, слабого ступеню Характер пошкодження поодинокий	5%	
Ходорківське	75	12	3,6		3,6	3,6	10Дз+Сз	90	0,6	1	30	36	С2ГД	320	4	СРВ	Стовбурові гнилі, середнього ступеню. Характер пошкодження груповий та поодинокий	10%	
Ходорківське	77	6	5,4	1	2,5	2,5	8Сз2Яле+Дз	91	0,55	1	28	36	В2ДС	330	4	СРВ	Верхівковий короїд, середнього ступеню Характер пошкодження поодинокий	10%	

[illegible]

[illegible]

Ружинське	4	23	8,7	1	0,7	0,7	7Гз1Яз1Клг1Дз+Сз+Бха	66	0,7	1	22	24	С2ГД	240	2	СРВ	Стовбурові гнилі, середнього ступеню. Характер пошкодження груповий та поодинокий	25%	
Ружинське	5	18	2,1		2,1	2,1	4Дз6Гз+Клг	81	0,6	1	24	28	С2ГД	200	2	СРВ	Стовбурові гнилі, середнього ступеню. Характер пошкодження груповий та поодинокий	20%	
Ружинське	13	14	7,2		7,2	7,2	9Дз1Клг+Брс+Гз	86	0,7	1	26	30	Д3ГД	330	3	СРВ	Стовбурові гнилі, середнього ступеню. Характер пошкодження груповий та поодинокий	10%	
Ружинське	31	17	12,1		12,1	12,1	10Дз+Гз+Яз	101	0,7	2	26	32	Д2ГД	340	3	СРВ	Стовбурові гнилі, середнього ступеню. Характер пошкодження груповий та поодинокий	10%	
Ружинське	35	12	1,4		1,4	1,4	8Дз1Клг1Яз+Гз	71	0,65	1	24	26	Д2ГД	270	2	СРВ	Стовбурові гнилі, середнього ступеню. Характер пошкодження груповий та поодинокий	15%	
Ружинське	39	1	2,2		2,2	2,2	10Дз+Клг+Брс	91	0,7	1	26	30	Д2ГД	340	2	СРВ	Стовбурові гнилі, слабкого ступеню. Характер пошкодження поодинокий	5%	
Ружинське	43	9	5,2		5,2	5,2	9Дз1Гз+Брс	86	0,7	1	26	30	Д2ГД	320	2	СРВ	Стовбурові гнилі, слабкого ступеню. Характер пошкодження поодинокий	5%	
Ружинське	57	7	11,3		11,3	11,3	9Дз1Клг+Яз	74	0,6	1	25	28	Д2ГД	260	2	СРВ	Стовбурові гнилі, середнього ступеню. Характер пошкодження груповий та поодинокий	10%	
Всього						42,2													
Разом						233,8													

інженер - лісопатолог I категорії



Радевич О.О.

НУМЕРАЦІЙНА ВІДОМІСТЬ ДЕРЕВ
призначених для вибіркової санітарної рубки
житомирська область

ДП "Попільнянське лісове господарство"

Лісництво Ходорківське

Урочище

квартал 1

виділ 2

ділянка

площа 0,6 га

Порядко- вий номер	Порода	Ступінь товщини стовбура сантиметрів			Категорія стану дерева, підстава для рубки	Порядко- вий номер	Порода	Ступінь товщини стовбура сантиметрів			Категорія стану дерева, підстава для рубки
		ділові	напів- ділові	дров'яні				ділові	напів- ділові	дров'яні	
1	C		48		III сучков.	41	C			32	II суч.
2	C			40	VI сучков.	42	Ліщина	32			VI суч.
3	C		36		II сучков.	43	C	36			III сучков.
4	C		32		VI сучков.	44					
5	C	28			IV сучков.	45					
6	C	24			IV сучков.	46					
7	C			44	VI сучков.	47					
8	C	28			IV сучков.	48					
9	C			36	II сучков.	49					
10	C		32		VI суч.	50					
11	C		36		VI сучков.	51					
12	C	32			VI суч.	52					
13	C	36			VI суч.	53					
14	C	32			VI сучков.	54					
15	C		36		VI сучков.	55					
16	C	32			IV сучков.						
17	C	36			IV сучков.						
18	C	40			IV сучков.						
19	C	32			IV сучков.						
20	C	28			IV сучков.						
21	C			28	VI суч.						
22	C			40	VI сучков.						
23	Ліщина			29	VI сучков.						
24	C	28			IV сучков.						
25	C	28			II сучков.						
26	C	44			IV сучков.						
27	C	48			IV сучков.						
28	C	36			IV суч.						
29	C	32			IV сучков.						
30	C	32			IV сучков.						
31	C	32			IV сучков.						
32	C			22	VI суч.						
33	C			44	VI сучков.						
34	Ліщина			40	VI суч.						
35	Ліщина			24	VI суч.						
36	Ліщина	32			VI суч.						
37	C	32			IV сучков.						
38	C	28			VI сучков.						
39	C	32			VI сучков.						
40	C	44			IV сучков.						

Всього пронумеровано дерев

43 сорок три дерева

Сі. мр. мр.
(посада)
мр. мр.
(посада)
мр. мр.
(посада)
10 09 2021 року

Береза ОМ
а прізвище,
Ліщина ВР
а прізвище,
Ліщина ВР
а прізвище

НУМЕРАЦІЙНА ВІДОМІСТЬ ДЕРЕВ
призначених для вибіркової санітарної рубки
житомирська область

ДП "Попільнянське лісове господарство"

Лісництво Ходорківське

Урочище

квартал 2

виділ 18

ділянка

площа 0,9 га

Порядко- вий номер	Порода	Ступінь товщини стовбура сантиметрів			Категорія стану дерева. підстава для рубки	Порядко- вий номер	Порода	Ступінь товщини стовбура сантиметрів			Категорія стану дерева. підстава для рубки
		ділові	напів- ділові	дров'яні				ділові	напів- ділові	дров'яні	
1	C	36			IV підрубана						
2	C			24	VI ссх						
3	C			32	VI ссх						
4	C			24	VI ссх						
5	C	40			IV підрубана						
6	C	36			IV підрубана						
7	C			32	VI ссх						
8	C			36	VI ссх						
9	C			24	VI ссх						
10	C	40			VI ссх						
11	C		32		VI ссх						
12	C		36		VI ссх						
13	C		40		VI ссх						
14	C		32		VI ссх						
15	C			24	VI ссх						
16	C	36			VI ссх						
17	C		28		VI ссх						
18	C			32	VI ссх						
19	C	32			IV підрубана						
20	C		24		IV підрубана						
21	C			24	VI ссх						
22	C			44	VI ссх						
23	Вішня			24	VI ссх						
24	C	28			IV підрубана						
25	Вішня			36	VI ссх						
26	Вішня			32	VI ссх						
27	C			52	VI ссх						
28	C			40	VI ссх						
29	Вішня			36	VI ссх						
30	C			24	VI ссх						
31	C			24	VI ссх						
32	C			24	VI ссх						
33	Вішня			40	VI ссх						
34											
35											
36											
37											
38											
39											
40											

Всього пронумеровано дерев:

а.сф. мду
(посада)
м.сф. мду
(посада)
м.сф. мду
(посада)
10 09

33 підрубана дерева
(кількість позначки)

С.С.С.С.
(підпис)
С.С.С.С.
(підпис)
2021 року

С.С.С.С.С.С.
(ініціали та прізвище)
С.С.С.С.С.С.
(ініціали та прізвище)
С.С.С.С.С.С.
(ініціали та прізвище)

НУМЕРАЦІЙНА ВІДОМІСТЬ ДЕРЕВ
призначених для вибіркової санітарної рубки
житомирська область

ДП "Попільнянське лісове господарство"

Лісництво Ходорківське

Урочище

квартал 6 виділ 3 ділянка

площа 0,3 га

Порядко- вий номер	Порода	Ступінь товщини стовбура сантиметрів			Категорія стану дерева, підстава для рубки	Порядко- вий номер	Порода	Ступінь товщини стовбура сантиметрів			Категорія стану дерева, підстава для рубки
		ділові	напів- ділові	дров'яні				ділові	напів- ділові	дров'яні	
1	C		28		VІ сирі						
2	C	28			VІ сирі						
3	C		40		VІ сирі						
4	C			32	VІ сирі						
5	C		28		VІ сирі						
6	C		36		VІ сирі						
7	C	32			VІ сирі						
8	C	28			VІ сирі						
9	C			40	VІ сирі						
10	C	40			VІ сирі						
11	C		28		VІ сирі						
12	C	44			VІ сирі						
13	C		24		VІ сирі						
14	C	28			VІ сирі						
15	C		28		VІ сирі						
16	C	28			VІ сирі						
17	C			36	VІ сирі						
18	C			24	VІ сирі						
19	C			24	VІ сирі						
20	C	32			VІ сирі						
21	C		40		VІ сирі						
22	C		44		VІ сирі						
23	C	28			VІ сирі						
24	C	40			VІ сирі						
25	C	28			VІ сирі						
26	C	28			VІ сирі						
27	C			28	VІ сирі						
28	C		28		VІ сирі						
29	C		28		VІ сирі						
30	C		32		VІ сирі						
31	C	32			VІ сирі						
32	C	32			VІ сирі						
33	C	28			VІ сирі						
34	C	40			VІ сирі						
35	C		28		VІ сирі						
36	C	32			VІ сирі						
37	C	36			VІ сирі						
38	C			32	VІ сирі						
39	C			64	VІ сирі						
40											

Всього пронумеровано дерев:

38 штук дерев

(кількість ділових)

сі.м.м.м.м.м.
(посада)
м.м.м.м.м.м.
(посада)
м.м.м.м.м.м.
(посада)

Борис
(підпис)
Михайло
(підпис)

Бригиди
(ініціали та прізвище)
Михайло
(ініціали та прізвище)
Михайло
(ініціали та прізвище)

10

08

2021 року

НУМЕРАЦІЙНА ВІДОМІСТЬ ДЕРЕВ
призначених для вибіркової санітарної рубки
житомирська область

ДП "Попільнянське лісове господарство"

Лісництво Ходорківське

Урочище

квартал 13 виділ 6 ділянка площа 4,8 га

Порядко- вий номер	Порода	Ступінь товщини стовбура сантиметрів			Категорія стану дерева підстава для рубки	Порядко- вий номер	Порода	Ступінь товщини стовбура сантиметрів			Категорія стану дерева підстава для рубки
		ділові	напів- ділові	дров'яні				ділові	напів- ділові	дров'яні	
1	б			24	V береза	41	с			32	VI сир
2	б			24	V липа	42	б			32	V липа
3	с			36	VI береза	43	с			36	VI сир
4	береза			32	V ольха бер	44	с			24	VI сир
5	б			32	VI береза	45	с			24	VI береза
6	с			40	VI береза	46	с			24	VI сир
7	с	40			IV ольха бер	47	с			24	VI сир
8	с	28			IV липа бер	48	с			40	VI береза
9	с			24	VI липа	49	с			36	VI сир
10	с			24	VI береза	50	с			32	VI сир
11	с			28	VI сир	51	б			24	VI береза
12	с			32	VI береза	52	б			24	VI береза
13	с			36	VI береза	53	с			24	VI сир
14	с			32	VI береза	54	с			24	VI сир
15	береза			24	V сир	55	с			28	VI сир
16	береза			28	V сир	56	с			24	VI сир
17	береза			56	VI липа	57	с			36	VI сир
18	с		40		VI сир	58	с			28	VI береза
19	с	32			IV сир	59	с			28	VI береза
20	с			32	V сир	60	с	36			VI сир
21	береза			48	V сир	61	с			28	VI сир
22	б			44	V липа	62	с			28	VI береза
23	береза			28	VI сир	63	береза			40	V ольха бер
24	береза			32	сир	64	с	32			VI сир
25	сир		36		IV береза	65	с			28	V береза
26	с			40	VI береза	66	с	40			VI сир
27	с	36			IV ольха бер	67	с	28			VI сир
28	Вішня			28	VI липа	68	с			32	VI липа
29	Вішня			32	VI сир	69	береза			24	V сир
30	Вішня			28	VI липа	70	с			44	VI береза
31	Вішня			32	VI сир	71	с			32	VI сир
32	береза			32	V сир	72	с			36	сир
33	береза			36	V сир	73	с			40	VI береза
34	береза			44	V сир	74	с			32	VI сир
35	береза			44	V сир	75	с			24	VI сир
36	б			36	VI береза	76	с			28	VI сир
37	с	44			IV липа бер	77	с			36	VI сир
38	с			28	VI сир	78	береза			28	сир
39	б			32	IV липа	79	с			28	VI сир
40	с			28	VI липа	80	б			24	V береза

Всього пронумеровано дерев:

Вісник лісових рубок
(кількість списаних)

СТ мр. лип
(посада)
мр. лип
(посада)
мр. лип
(посада)

9

09

2021 року

Бригада ОП
(ініціали та прізвище)
Ханоневич ВР
(ініціали та прізвище)
Михайлик ВР
(ініціали та прізвище)

НУМЕРАЦІЙНА ВІДОМІСТЬ ДЕРЕВ
призначених для вибіркової санітарної рубки
житомирська область

ДП "Попільнянське лісове господарство"

Лісництво Ходорківське

Урочище

квартал 13 виділ 6

ділянка

площа 4.8 га

Порядко- вий номер	Порода	Ступінь товщини стовбура сантиметрів			Категорія стану дерева, підстава для рубки	Порядко- вий номер	Порода	Ступінь товщини стовбура сантиметрів			Категорія стану дерева, підстава для рубки
		ділові	напів- ділові	дров'яні				ділові	напів- ділові	дров'яні	
81	C		32		VI сирх	121	C			68	VI сирх
82	Береза			36	VI сирх	122	C			24	VI сирх
83	C			24	V сирх	123	C		24		VI сирх
84	C		36		VI сирх	124	C			36	VI сирх
85	C			24	VI сирх	125	C			40	VI сирх
86	C		24		IV сирх	126	C	36			IV сирх
87	C	44			IV сирх	127	C	36			VI сирх
88	C		24		IV сирх	128	C			28	VI сирх
89	C	28			VI сирх	129	C			32	VI сирх
90	C	32			VI сирх	130	C			24	VI сирх
91	C		28		VI сирх	131	C			24	VI сирх
92	C			24	VI сирх	132	C		28		VI сирх
93	C			36	VI сирх	133	C	32			VI сирх
94	C			28	VI сирх	134	C			28	VI сирх
95	C	36			VI сирх	135	C			36	VI сирх
96	C			28	VI сирх	136	C		32		VI сирх
97	C			32	VI сирх	137	C			24	VI сирх
98	C		32		VI сирх	138	C			44	VI сирх
99	C	36			VI сирх	139	C			24	VI сирх
100	C			40	VI сирх	140	C			24	VI сирх
101	C			28	VI сирх	141	C			24	VI сирх
102	C			32	VI сирх	142	C	44			VI сирх
103	C			36	VI сирх	143	C		36		VI сирх
104	C			24	VI сирх	144	C			24	VI сирх
105	C			32	VI сирх	145	C	40			VI сирх
106	C			44	VI сирх	146	C		28		VI сирх
107	C			32	VI сирх	147	C			24	VI сирх
108	C			44	VI сирх	148	C			24	VI сирх
109	Береза			28	VI сирх	149	C			36	VI сирх
110	Береза			32	VI сирх	150	C			28	VI сирх
111	C		32		VI сирх	151	C			28	VI сирх
112	C		36		VI сирх	152	C			24	VI сирх
113	C			24	VI сирх	153	C		44		VI сирх
114	C	40			IV сирх	154	C		28		VI сирх
115	C			24	VI сирх	155	C			24	VI сирх
116	C			24	VI сирх	156	C		28		VI сирх
117	C	32			VI сирх	157	C			24	VI сирх
118	C			28	VI сирх	158	C			24	VI сирх
119	C			36	VI сирх	159	C	32			VI сирх
120	C	32			IV сирх	160	C	40			VI сирх

Всього пронумеровано дерев

(кількість дерев)

сі. сирх
(посада)
сі. сирх
(посада)
сі. сирх
(посада)
09

09

2021 року

Бригада
(підпис)
Савицький ВВ
(підпис)
Михайло ВВ
(підпис та прізвище)

НУМЕРАЦІЙНА ВІДОМІСТЬ ДЕРЕВ
призначених для вибіркової санітарної рубки
житомирська область

ДП "Попільнянське лісове господарство"

Лісництво Ходорківське Урочище
квартал 13 виділ 6 ділянка площа 4,8 га

Порядко- вий номер	Порода	Ступінь товщини стовбура сантиметрів			Категорія стану дерева підстава для рубки	Порядко- вий номер	Порода	Ступінь товщини стовбура сантиметрів			Категорія стану дерева підстава для рубки
		ділові	напів- ділові	дров'яні				ділові	напів- ділові	дров'яні	
161	б			24	VI охр	201	с	32			VI охр
162	б			28	VI охр	202	с			24	VI охр
163	б		28		VI охр	203	с			36	VI охр
164	с		32		VI охр	204	с	44			VI охр
165	б			24	VI охр	205	с			24	VI охр
166	б			28	VI охр	206	с			24	VI охр
167	б			24	VI охр	207	с	32			VI охр
168	с		24		VI охр	208	с			32	VI охр
169	с		24		VI охр	209	с	32			VI охр
170	б			24	VI охр	210	б		28		VI охр
171	б			28	VI охр	211	б	28			VI охр
172	б		32		VI охр	212	с		28		VI охр
173	с	40			VI охр	213	с	48			VI охр
174	с		40		VI охр	214	с	36			VI охр
175	с	36			VI охр	215	с			24	VI охр
176	с	32			VI охр	216	с		36		VI охр
177	б			24	VI охр	217	б			24	VI охр
178	б			24	VI охр	218	б			48	VI охр
179	лиш			24	VI охр	219	с			24	VI охр
180	лиш			24	VI охр	220	лиш			36	VI охр
181	лиш			32	VI охр	221	лиш			32	VI охр
182	с			32	VI охр	222	лиш			28	VI охр
183	б			44	VI охр	223	лиш			36	VI охр
184	б			38	VI охр	224	лиш			32	VI охр
185	б			24	VI охр	225	лиш			24	VI охр
186	с			24	VI охр	226	лиш	40			VI охр
187	с		28		VI охр	227	лиш	36			VI охр
188	с		28		VI охр	228	лиш		36		VI охр
189	с		28		VI охр	229	лиш	44			VI охр
190	с			24	VI охр	230	лиш	36			VI охр
191	с		28		VI охр	231	лиш	36			VI охр
192	б			24	VI охр	232	лиш	48			VI охр
193	лиш			40	VI охр	233	лиш			24	VI охр
194	лиш			24	VI охр	234	лиш	36			VI охр
195	лиш		24		VI охр	235	лиш	40			VI охр
196	с	44			VI охр	236	лиш	40			VI охр
197	с		28		VI охр	237	лиш	44			VI охр
198	с			28	VI охр	238	лиш	32			VI охр
199	с			24	VI охр	239	лиш				VI охр
200	с	36			VI охр	240	лиш				VI охр

Всього пронумеровано дерев:

238 дерев

с.п.п. (посада)

с.п.п. (посада)

с.п.п. (посада)

08

08

2021 року

лиш (підпис)

лиш (підпис)

лиш (підпис)

(ініціали та прізвище)

НУМЕРАЦІЙНА ВІДОМІСТЬ ДЕРЕВ
призначених для вибіркової санітарної рубки
житомирська область

ДП "Попільнянське лісове господарство"

Лісництво Ходорківське

Урочище

квартал 13

виділ 13

ділянка

площа 1,5 га

Порядко- вий номер	Порода	Ступінь товщини стовбура сантиметрів			Категорія стану дерева, підстава для рубки	Порядко- вий номер	Порода	Ступінь товщини стовбура сантиметрів			Категорія стану дерева, підстава для рубки
		ділові	напів- ділові	дров'яні				ділові	напів- ділові	дров'яні	
1	C			24	VI Більшова	41	C	32			VI сфр
2	C			24	VI Більшова	42	C	28			VI сфр
3	C			24	VI Більшова	43	C	28			VI сфр
4	C			24	VI Більшова	44	C	40			VI сфр
5	C			32	VI Більшова	45	C	28			VI сфр
6	C	32			VI сфр	46	C	32			VI сфр
7	C			24	VI Більшова	47	C	28			VI сфр
8	C	28			VI сфр	48	C	28			IV зламаний
9	C	28			VI сфр	49	C	32			IV зламаний
10	C			24	VI Більшова	50	C			24	VI сфр
11	C			40	VI Більшова	51	C			28	VI Більшова
12	C	28			VI сфр	52	C			32	VI Більшова
13	C			28	VI Більшова	53	C			28	VI Більшова
14	C			32	VI Більшова	54	C			32	VI Більшова
15	C		32		VI Більшова	55	C			36	VI Більшова
16	C		32		VI Більшова	56	C			40	VI Більшова
17	C			24	VI сфр	57	C			32	VI Більшова
18	C			24	VI Більшова	58	C			28	VI Більшова
19	C			24	VI Більшова	59	C			24	VI Більшова
20	C			28	VI Більшова	60	C			32	VI Більшова
21	C			28	VI Більшова	61	C		28		VI сфр
22	C			36	VI сфр	62	C	32			VI сфр
23	C			32	VI Більшова	63	C			36	VI Більшова
24	C		36		VI Більшова	64	C			24	VI Більшова
25	C	28			VI сфр	65	C		32		VI Більшова
26	C	28			VI сфр	66	C		28		VI Більшова
27	C			28	VI Більшова	67	C			24	VI Більшова
28	C	32			IV зламаний	68	C			24	VI Більшова
29	C			24	VI сфр	69	C			24	VI Більшова
30	C	28			VI сфр	70	C			28	VI Більшова
31	C			24	VI сфр	71	C	32			IV зламаний
32	C			36	VI сфр	72	C			36	VI Більшова
33	C			40	VI Більшова	73	C			32	VI Більшова
34	C			36	VI Більшова	74	C			24	VI сфр
35	C		28		VI сфр	75	C			24	VI сфр
36	C	28			VI сфр	76	C			28	VI сфр
37	C			36	VI Більшова	77	C	28			IV зламаний
38	C			36	VI Більшова	78	C			40	VI Більшова
39	C			32	VI сфр	79	C		24		IV зламаний
40	C	32			VI сфр	80	C			32	VI Більшова

Всього пронумеровано дерев

(кількість сім'яних)

сім'яний
(посада)
м.т. м.т.
(посада)
м.т. м.т.
(посада)
11

09

2021 року

Голова ДП
Головченко ВВ
(ініціали та прізвище)
Михайло ВВ
(ініціали та прізвище)

НУМЕРАЦІЙНА ВІДОМІСТЬ ДЕРЕВ
призначених для вибіркової санітарної рубки
житомирська область

ДП "Попільнянське лісове господарство"

Лісництво Ходорківське

Урочище

квартал 13 виділ 13 ділянка 1 площа 0,5 га

Порядко- вий номер	Порода	Ступінь товщини стовбура сантиметрів			Категорія стану дерева, підстава для рубки	Порядко- вий номер	Порода	Ступінь товщини стовбура сантиметрів			Категорія стану дерева підстава для рубки
		ділові	напів- ділові	дров'яні				ділові	напів- ділові	дров'яні	
81	С			28	V сучок	121	С			24	V сучок
82	С			24	V сучок	122	С			36	V сучок
83	С			24	V сучок	123	С			28	V сучок
84	С			36	V сучок						
85	С			32	V сучок						
86	С			32	V сучок						
87	С			36	V сучок						
88	С	28			V сучок						
89	С			24	V сучок						
90	С	44			V сучок						
91	С	36			V сучок						
92	С			32	V сучок						
93	С	32			V сучок						
94	С		44		V сучок						
95	С	44			V сучок						
96	С			24	V сучок						
97	С			40	V сучок						
98	С	36			V сучок						
99	С			24	V сучок						
100	С			28	V сучок						
101	С	40			V сучок						
102	С	36			V сучок						
103	С	44			V сучок						
104	С	28			V сучок						
105	С		24		V сучок						
106	С	28			V сучок						
107	С	32			V сучок						
108	С	36			V сучок						
109	С			28	V сучок						
110	С			28	V сучок						
111	С			32	V сучок						
112	С	36			V сучок						
113	С	32			V сучок						
114	С	28			V сучок						
115	С		24		V сучок						
116	С	40			V сучок						
117	С			24	V сучок						
118	С		24		V сучок						
119	С			24	V сучок						
120	С			28	V сучок						

Всього пронумеровано дерев

123 с/о розроблено при дереві

(кількість знайомих)

сі мр мін
(посада)
мр мін
(посада)
мр мін
(посада)
11

09

2021 року

Спасибо ОМ
(ініціали та прізвище)
Намечено ВВ
(ініціали та прізвище)
Михайло ВВ
(ініціали та прізвище)

НУМЕРАЦІЯ ВІДОМІСТЬ ДЕРЕВ
призначених для вибіркової санітарної рубки
житомирська область

ДП "Попільнянське лісове господарство"

Лісництво Ходорківське
квартал 28 виділ 5

Урочище

ділянка

площа 4,2 га

Порядко- вий номер	Порода	Ступінь товщини стовбура сантиметрів			Категорія стану дерева, підстава для рубки	Порядко- вий номер	Порода	Ступінь товщини стовбура сантиметрів			Категорія стану дерева, підстава для рубки
		ділові	напів- ділові	дров'яні				ділові	напів- ділові	дров'яні	
1	С			24	VІ ссх	41	С	38			VІ ссх
2	С	28			VІ ссх	42	С	40			VІ ссх
3	С	28			VІ ссх	43	С	48			VІ ссх
4	С		28		VІ ссх	44	С			40	VІ ссх
5	С		28		VІ ссх	45	С			32	VІ ссх
6	С		29		VІ ссх	46	С	32			VІ ссх
7	С			29	VІ ссх	47	С			24	VІ ссх
8	С			28	VІ ссх	48	С			32	VІ ссх
9	С		24		VІ ссх	49	С	32			VІ ссх
10	С	29			VІ ссх	50	С			24	VІ ссх
11	С			28	VІ ссх	51	С			24	VІ ссх
12	С	31			VІ ссх	52	С		32		VІ ссх
13	С	28			VІ ссх	53	С			36	VІ ссх
14	С			32	VІ ссх	54	С	32			VІ ссх
15	С			24	VІ ссх	55	С			24	VІ ссх
16	С	28			VІ ссх	56	С			24	VІ ссх
17	С			24	VІ ссх	57	С	24			VІ ссх
18	С	32			VІ ссх	58	С	36			VІ ссх
19	С	28			VІ ссх	59	С	32			VІ ссх
20	С	28			VІ ссх	60	С			24	VІ ссх
21	С			29	VІ ссх	61	С			24	VІ ссх
22	С			28	VІ ссх	62	С	28			VІ ссх
23	С	24			VІ ссх	63	С			24	VІ ссх
24	С	40			VІ ссх	64	С		24		VІ ссх
25	С	28			VІ ссх	65	С	40			VІ ссх
26	С	28			VІ ссх	66	С		28		VІ ссх
27	С	28			VІ ссх	67	С			32	VІ ссх
28	С			24	VІ ссх	68	С			28	VІ ссх
29	С			24	VІ ссх	69	С			32	VІ ссх
30	С	28			VІ ссх	70	С	36			VІ ссх
31	С		24		VІ ссх	71	С			24	VІ ссх
32	С	40			VІ ссх	72	С			28	VІ ссх
33	С	32			VІ ссх	73	С	24			VІ ссх
34	С	36			VІ ссх	74	С			40	VІ ссх
35	С	22			VІ ссх	75	С	28			VІ ссх
36	С	36			VІ ссх	76	С	36			VІ ссх
37	С	28			VІ ссх	77	С			24	VІ ссх
38	С	28			VІ ссх	78	С	32			VІ ссх
39	С	24			VІ ссх	79	С			24	VІ ссх
40	С			28	VІ ссх	80	С	28			VІ ссх

Всього пронумеровано дерев:

(крізь і в слові)

сі. м. м. м.
(посада)
сі. м. м. м.
(посада)
сі. м. м. м.
(посада)
13

Всього пронумеровано дерев
(крізь і в слові)
09
2021 року

Бригadier РМ
Григорук ВВ
(підписи та прізвища)
Григорук ВВ
(підписи та прізвища)

НУМЕРАЦІЙНА ВІДОМІСТЬ ДЕРЕВ
призначених для вибіркової санітарної рубки
житомирська область

ДП "Попільнянське лісове господарство"

Лісництво Ходорківське

Урочище

квартал 28 виділ

5 ділянка

площа 4,2 га

Порядко- вий номер	Порода	Ступінь товщини стовбура сантиметрів			Категорія стану дерева, підстава для рубки	Порядко- вий номер	Порода	Ступінь товщини стовбура сантиметрів			Категорія стану дерева, підстава для рубки
		ділові	напів- ділові	дров'яні				ділові	напів- ділові	дров'яні	
81	C			24	VI сфр	121	C	32			VI сфр
82	C			36	VI сфр	122	C	32			VI сфр
83	C	28			VI сфр	123	C			28	VI сфр
84	C	28			VI сфр	124	C	36			VI сфр
85	C	28			VI сфр	125	C	24			VI сфр
86	C			36	VI сфр	126	C	32			VI сфр
87	C	28			VI сфр	127	C	32			VI сфр
88	C	36			VI сфр	128	C	36			VI сфр
89	C			24	VI сфр	129	C			24	VI сфр
90	C			24	VI сфр	130	C	28			VI сфр
91	C			24	VI сфр	131	C	32			VI сфр
92	C			32	VI сфр	132	C			32	VI сфр
93	C	32			VI сфр	133	C			24	VI сфр
94	C	44			VI сфр	134	C			24	VI сфр
95	C	40			VI сфр	135	C			40	VI сфр
96	C	32			VI сфр	136	C	28			VI сфр
97	C	28			VI сфр	137	C			32	VI сфр
98	C		28		VI сфр	138	C			24	VI сфр
99	C	32			VI сфр	139	C			24	VI сфр
100	C	32			VI сфр	140	C		28		VI сфр
101	C	36			VI сфр	141	C	36			VI сфр
102	C	36			VI сфр	142	C	28			VI сфр
103	C	32			VI сфр	143	C	36			VI сфр
104	C			36	VI сфр	144	C			24	VI сфр
105	C		28		VI сфр	145	C	40			VI сфр
106	C			36	VI сфр	146	C	32			VI сфр
107	C	28			VI сфр	147	C	32			VI сфр
108	C		28		VI сфр	148	C			36	VI сфр
109	C	36			VI сфр	149	C	40			VI сфр
110	C			24	VI сфр	150	C	36			VI сфр
111	C			24	VI сфр	151	C			28	VI сфр
112	C		28		VI сфр	152	C		28		VI сфр
113	C	36			VI сфр	153	C	32			VI сфр
114	C		28		VI сфр	154	C			28	VI сфр
115	C	28			VI сфр	155	C			24	VI сфр
116	C			32	VI сфр	156	C			24	VI сфр
117	C			36	VI сфр	157	C			36	VI сфр
118	C			32	VI сфр	158	C			36	VI сфр
119	C			28	VI сфр	159	C			24	VI сфр
120	C			32	VI сфр	160	C	36			VI сфр

Всього пронумеровано дерев

80 вибірково рубув

сі сфр
(посада)
м-р
(посада)
м-р
(посада)
13

09
2021 року

Брекше ОА
(ініціали та прізвище)
Віноч ВВ
(ініціали та прізвище)
Хомовський ВВ
(ініціали та прізвище)

НУМЕРАЦІЙНА ВІДОМІСТЬ ДЕРЕВ
призначених для вибіркової санітарної рубки
житомирської області

ДІП "Попільнянське лісове господарство"

Лісництво Ходорківське

Урочище

квартал 29

виділ 5

ділянка

площа 4,2 га

Порядко- вий номер	Порода	Ступінь товщини стовбура сантиметрів			Категорія стану дерева. підстава для рубки	Порядко- вий номер	Порода	Ступінь товщини стовбура сантиметрів			Категорія стану дерева. підстава для рубки
		ділові	напів- ділові	дров'яні				ділові	напів- ділові	дров'яні	
161	С	48			VI сус						
162	С	32			IV сус бер						
163	С			28	V зрив						
164	С	36			VI сус						
165	С			24	VI сус						
166	С		28		VI сус						
167	С	40			IV нахил						
168	С	28			VI сус						
169	С		28		VI сус						
170	С		36		VI сус						
171	С	32			IV нахил						
172	С			36	VI сус бер						
173	С		40		IV сус бер						
174	С	28			VI сус						
175	С			24	VI сус						
176	С		28		IV нахил						
177	С		28		VI сус						
178	С			24	VI сус						
179	С	36			IV нахил						
180	С			24	V роз						
181	С			28	VI сус						
182	С			24	VI сус						
183	С	28			IV нахил						
184	С	32			IV нахил						
185	С	28			IV нахил						
186	С			36	VI сус бер						
187	С	36			IV нахил						
188	С			28	V зрив						
189	С			24	VI сус						
190	С	36			IV зрив						
191	С	36			IV нахил						

Всього пронумеровано дерев:

сі сус міг
(посада)
м сус міг
(посада)
м сус міг
(посада)
13

191 сус сус міг одне дерево
(кількість стовбурів)

[Signature]
(підпис)
09 2021 року

[Signature]
(ініціали та прізвище)
[Signature]
(ініціали та прізвище)
[Signature]
(ініціали та прізвище)

НУМЕРАЦІЙНА ВІДОМІСТЬ ДЕРЕВ
призначених для вибіркової санітарної рубки
житомирська область

ДП "Попільнянське лісове господарство"

Лісництво Ходорківське

Урочище

квартал 34 виділ 12 ділянка

площа 8.8 га

Порядко-вий номер	Порода	Ступінь товщини стовбура сантиметрів			Категорія стану дерева підстава для рубки	Порядко-вий номер	Порода	Ступінь товщини стовбура сантиметрів			Категорія стану дерева підстава для рубки
		ділові	напів-ділові	древ'яні				ділові	напів-ділові	древ'яні	
1	D			24	V сук	41	D	48			IV бсх
2	D			24	IV сук	42	D		28		VI сук
3	bn			24	VI сук	43	D		24		VI сук
4	bn		28		IV бсх	44	D	44			IV бсх
5	D		32		IV бсх	45	D		24		VI сук
6	bn		32		IV бсх	46	D		28		VI сук
7	D			40	VI сук	47	D		40		VI сук
8	D			36	VI мртб	48	C		32		IV бсх
9	bn		40		IV бсх	49	D		28		VI сук
10	D		36		IV мртб	50	D		32		IV бсх
11	D			36	VI сук	51	D		40		IV мртб
12	D			24	VI бсх	52	D		36		VI сук
13	D			24	VI сук	53	C		40		VI сук
14	D			32	VI сук	54	C		32		IV бсх
15	D			32	VI мртб	55	C		44		VI сук
16	D		36		IV бсх	56	D		24		VI сук
17	D			32	VI сук	57	D		36		VI сук
18	D			36	VI сук	58	D		32		IV бсх
19	D		40		IV бсх	59	bn		28		IV бсх
20	C		36		IV бсх	60	D		28		IV бсх
21	C		24		IV бсх	61	D		28		IV бсх
22	D			36	VI бсх	62	D		36		VI сук
23	D			28	VI сук	63	D		28		VI сук
24	D		36		IV бсх	64	D		24		VI сук
25	D			24	VI бсх	65	bn		32		IV бсх
26	D		32		IV бсх	66	bn		24		VI сук
27	D			32	VI сук	67	C		32		VI сук
28	D			36	VI сук	68	C		36		VI сук
29	D			56	VI сук	69	D		28		VI бсх
30	km			24	VI сук	70	D		36		VI сук
31	D			24	VI сук	71	D		28		VI сук
32	D			24	VI сук	72	D		28		VI сук
33	D		44		IV бсх	73	D		28		VI сук
34	D			36	VI бсх	74	D		28		VI бсх
35	D			36	VI сук	75	C		32		VI сук
36	D			32	VI сук	76	bn		36		VI бсх
37	D			24	VI сук	77	D		36		VI бсх
38	D		32		IV бсх	78	D		36		IV бсх
39	D			24	VI сук	79	bn		44		IV бсх
40	D			24	VI сук	80	D		24		IV бсх

Всього пронумеровано дерев

80 пронумеровано дерев

а.с.р. м.с.р.
(посада)
м.п.р. м.с.р.
(посада)
м.п.р. м.с.р.
(посада)
13 09

80 пронумеровано дерев
(підпис)
(підпис)
(підпис)
(підпис)
2021 року

Специаліст ДП
(підпис та прізвище)
Попільнянський РЛС
(підпис та прізвище)
Попільнянський РЛС
(підпис та прізвище)

НУМЕРАЦІЙНА ВІДОМІСТЬ ДЕРЕВ
призначених для вибіркової санітарної рубки
житомирська область

ДП "Попільнянське лісове господарство"

Лісництво Ходорківське

Урочище

квартал 34

виділ 18

ділянка

площа 9.9 га

Порядко-вий номер	Порода	Ступінь товщини стовбура сантиметрів			Категорія стану дерева, підстава для рубки	Порядко-вий номер	Порода	Ступінь товщини стовбура сантиметрів			Категорія стану дерева, підстава для рубки
		ділові	напів-ділові	дров'яні				ділові	напів-ділові	дров'яні	
81	К			28	VI суч	121	Бн		24		IV бсм
82	Р			28	VI суч	122	Р			36	VI суч
83	Р			44	VI суч	123	Бн		24		IV бсм
84	Д			28	VI суч	124	Бн		24		IV бсм
85	Д			32	VI суч	125	Бн	44			IV бсм
86	Д			40	VI суч	126	Д			28	IV бсм
87	Д			44	VI суч	127	С		32		IV бсм
88	Д			28	VI суч	128	Бн		28		IV бсм
89	Д			24	VI суч	129	Д		32		IV бсм
90	Д			36	VI суч	130	Д			36	IV бсм
91	Д			36	VI суч	131	Д			32	IV бсм
92	Д			36	VI суч	132	Д			36	VI суч
93	Д		32		IV бсм	133	Д			32	VI суч
94	Д			36	VI суч	134	Д			28	IV бсм
95	Д			40	VI суч	135	Д			44	IV бсм
96	Д			28	VI бсм	136	Д	40			IV бсм
97	С		28		IV бсм	137	Д			32	IV бсм
98	Д			32	VI суч	138	Д			36	VI суч
99	Д			28	VI суч	139	Д			36	IV бсм
100	Бн		32		IV бсм	140	С		32		IV бсм
101	Бн		32		IV бсм	141	Д			24	VI суч
102	Бн			28	IV бсм	142	Д			32	IV бсм
103	Бн		36		IV бсм	143	Д			24	IV бсм
104	Д			24	VI суч	144	Д			24	VI бсм
105	Д			24	IV бсм	145	Д			24	IV бсм
106	Бн		24		IV бсм	146	Бн		36		IV бсм
107	Бн		24		IV бсм	147	Д			28	IV бсм
108	Бн			24	IV бсм	148	С		40		IV бсм
109	Бн			28	IV бсм	149	С			32	IV бсм
110	Бн			28	VI суч	150	Д		36		IV бсм
111	Д		44		IV бсм	151	Д			32	VI суч
112	Д			32	VI суч	152	Д			36	IV бсм
113	Д		32		IV бсм	153	С	36			IV бсм
114	Д			40	IV бсм	154	Д			40	IV бсм
115	Д			24	VI суч	155	Д		40		IV бсм
116	Бн		28		IV бсм	156	Д			36	VI суч
117	Д			32	IV бсм	157	Бн		40		IV бсм
118	Д		28		IV бсм	158	Д			24	IV бсм
119	Д			32	VI суч	159	Бн		24		IV бсм
120	Бн			28	IV бсм	160	Д			44	IV бсм

Всього пронумеровано дерев

80 вісімдесять дерев

сімейство
(посади)
сімейство
(посади)
сімейство
(посади)
13

09

Генерал
(підписи та прізвища)
Генерал
(підписи та прізвища)
Генерал
(підписи та прізвища)

2021 року

НУМЕРАЦІЙНА ВІДОМІСТЬ ДЕРЕВ
призначених для вибіркової санітарної рубки
житомирська область

ДП "Попільнянське лісове господарство"

Лісництво Ходорківське

Урочище

квартал 34 виділ 19

ділянка

площа 99 га

Порядко- вий номер	Порода	Ступінь товщини стовбура сантиметрів			Категорія стану дерева, підстава для рубки	Порядко- вий номер	Порода	Ступінь товщини стовбура сантиметрів			Категорія стану дерева, підстава для рубки
		ділові	напів- ділові	дров'яні				ділові	напів- ділові	дров'яні	
161	D			24	VI сус	201	D			32	VI сус
162	C		35		IV берс	202	D			32	VI сус
163	D			28	VI сус	203	Bn			28	VI сус
164	Bn		32		IV берс	204	D			24	VI сус
165	Bn		24		IV берс	205	D	44			IV берс ірчі
166	Bn			24	IV берс	206	C			24	VI сус
167	C		24		берс	207	D			24	Ірчі
168	D			28	VI сус	208	C			36	Ірчі
169	D		40		IV берс ірчі	209	D			32	IV берс
170	D			40	VI берс	210	C	40			IV берс
171	D			32	IV берс	211	C			32	IV берс
172	D			24	VI сус	212	C	36			IV берс
173	C		28		IV берс	213	D			28	VI сус
174	C		40		IV берс	214	D			32	IV берс
175	C			40	IV берс	215	D			32	VI сус
176	D			36	IV берс	216	C			32	IV берс
177	Bn		28		IV берс	217	D			36	IV берс
178	D			24	IV берс	218	D			24	VI сус
179	D			28	VI сус	219	D	36			IV берс
180	D			32	VI сус	220	D			28	IV берс ірчі
181	C			32	IV берс	221	D			36	IV берс ірчі
182	C		52		IV берс	222	D			24	IV берс
183	D			36	VI сус	223	D	28			IV берс
184	D			28	VI сус	224	D	40			IV берс
185	D			28	VI сус	225	C			32	IV берс
186	D			36	IV берс	226	D			36	IV берс
187	D			28	IV берс	227	C			24	VI сус
188	D			36	VI сус	228	C	40			IV берс ірчі
189	C		44		IV берс	229	D			24	VI сус
190	D			32	IV берс	230	C	32			IV берс
191	D			32	VI сус	231	C			36	IV берс
192	D		32		IV берс	232	D			36	IV берс
193	D		32		IV берс	233	C	32			IV берс ірчі
194	D		36		IV берс	234	D			40	VI сус
195	D			28	VI сус ірчі	235	D			24	IV берс
196	C			36	VI сус	236	D			28	IV берс
197	D			32	VI сус	237	D			28	IV берс
198	D			48	VI сус	238	D			40	VI сус
199	D			32	VI сус	239	D			36	VI сус
200	C			36	IV берс	240	C			36	VI сус

Всього пронумеровано дерев:

80

(кількість списаних)

сім'я
(посада)
сім'я
(посада)
сім'я
(посада)
13

09

2021 рік

Специаліст
(ініціали та прізвище)
Григоренко ВВ
(ініціали та прізвище)
Григоренко ВВ
(ініціали та прізвище)

НУМЕРАЦІЙНА ВІДОМІСТЬ ДЕРЕВ
призначених для вибіркової санітарної рубки
житомирська область

ДП "Попільнянське лісове господарство"

Лісництво Ходорківське

Урочище

квартал 34

виділ 12

ділянка

площа 9.9 га

Порядко- вий номер	Порода	Ступінь товщини стовбура сантиметрів			Категорія стану дерева, підстава для рубки	Порядко- вий номер	Порода	Ступінь товщини стовбура сантиметрів			Категорія стану дерева, підстава для рубки
		ділові	напів- ділові	дров'яні				ділові	напів- ділові	дров'яні	
241	C		28		IV бер						
242	D			28	VI сир						
243	C			35	VI сир						
244	D			24	IV бер						
245	D			32	IV бер						
246	D		32		IV бер						
247	D			24	IV бер						
248	D			28	IV бер						
249	D			32	IV бер						
250	D			32	IV бер						
251	C			35	IV бер						
252	D		35		IV бер						
253	D		35		IV бер						
254	D			35	VI сир						
255	D			35	VI сир						
256	D			28	VI сир						
257	C			32	VI сир						
258	C			35	VI сир						
259	D		32		IV бер						
260	D		35		IV бер						
261	бн		28		IV бер						

Всього пронумеровано дерев:

СГМ/мш
(посада)
м-мш
(посада)
м-мш
(посада)
13

261 (кількість дерев)

261 дерев / місце для рубки
09

Власник ДП
(ініціали та прізвище)
Попільнянський ДП
(ініціали та прізвище)
Власник ДП
(ініціали та прізвище)

2021 року

ДП "Попільнянське лісове господарство"

Урочище

площа 17 га

Із цього пропущено дерев

(КІЛЬКІСТЬ СЛОВАМИ)

(кількість слів)

(підпис)

(підпис)

(підпис)

2021 року

(иницијали та презиште) **ВР**
(иницијали та презиште) **ВР**
(иницијали та презиште) **ВР**

НУМЕРАЦІЙНА ВІДОМІСТЬ ДЕРЕВ
призначених для вибіркової санітарної рубки
житомирська область

ДП "Попільнянське лісове господарство"

Лісництво Холдорківське Урочище
квартал 40 виділ 2 ділянка 2 площа 4,7 га

Порядко- вий номер	Порода	Ступінь товщини стовбура сантиметрів			Категорія стану дерева, підстава для рубки	Порядко- вий номер	Порода	Ступінь товщини стовбура сантиметрів			Категорія стану дерева, підстава для рубки
		ділові	напів- ділові	дров'яні				ділові	напів- ділові	дров'яні	
81	C		28		VI цх	121					
82	C	24			VI цх	122					
83	C			24	VI цх	123					
84	C	28			VI цх	124					
85	C			24	VI цх	125					
86	C			28	VI цх	126					
87	C			24	VI цх	127					
88	C			24	VI цх	128					
89	C			24	VI цх	129					
90	C			24	VI цх	130					
91	C			32	VI цх	131					
92	C			32	VI цх	132					
93	C			24	VI цх	133					
94	C			28	VI цх	134					
95	C			32	VI цх	135					
96	C		24		VI цх	136					
97	C			24	VI цх	137					
98	C	40			VI цх	138					
99	C	32			VI цх	139					
100	C	36			VI цх	140					
101	C	44			VI цх	141					
102	C			36	VI цх	142					
103	C			32	VI цх	143					
104						144					
105						145					
106						146					
107						147					
108						148					
109						149					
110						150					
111						151					
112						152					
113						153					
114						154					
115						155					
116						156					
117						157					
118						158					
119						159					
120						160					

Всього пронумеровано дерев:

103 сіяних дерев
(кількість сіянців)

сі-я / міг
(посадка)
мі-я / міг
(посадка)
мі-я / міг
(посадка)
15

08
(підпис)
(підпис)
2021 року

Бранчук ОМ
(ініціали та прізвище)
Романчук РВ
(ініціали та прізвище)
Хомішук РВ
(ініціали та прізвище)

НУМЕРАЦІЙНА ВІДОМІСТЬ ДЕРЕВ
призначених для вибіркової санітарної рубки
житомирська область

ДП "Попільнянське лісове господарство"

Лісництво Ходорківське Урочище
квартал 48 виділ 10 ділянка с площа 0.42

Порядко- вий номер	Порода	Ступінь товщини стовбура сантиметрів			Категорія стану дерева. підстава для рубки	Порядко- вий номер	Порода	Ступінь товщини стовбура сантиметрів			Категорія стану дерева. підстава для рубки
		ділові	напів- ділові	дров'яні				ділові	напів- ділові	дров'яні	
1	с	36			IV белих	41	с	36			VI сук
2	с	36			VI сук	42	с			28	VI сук
3	с	36			VI белих	43	с			20	VI сук
4	с	36			VI сук	44	с			31	VI сук
5	с	32			VI сук	45	с	36			VI сук
6	с	36			VI сук	46	с	36		36	IV белих
7	с	36			VI сук	47	с			32	IV белих
8	с			III	VI сук	48	с			32	IV белих
9	с			III	VI сук	49	с	32			IV белих
10	с			28	VI сук	50	с			III	IV белих
11	с			28	VI сук	51	с	36			IV белих
12	с			28	VI сук	52	с	36			IV белих
13	с	32			VI сук	53	с	32			IV белих
14	с	32			VI сук	54	с			28	VI сук
15	с	32			VI сук	55	с			28	VI сук
16	с	36			IV белих	56	с	40			IV сук
17	с	28			VI сук	57	с			28	IV белих
18	с	28			IV белих	58	с	32			IV белих
19	с	28			IV белих	59	с			32	IV белих
20	с			28	VI сук	60	с	36			IV белих
21	с			28	VI сук	61	с				
22	с			28	VI сук	62	с				
23	с			28	VI сук	63	с				
24	с	28			IV белих	64	с				
25	с	36			VI сук	65	с				
26	с			32	IV белих	66	с				
27	с			28	IV белих	67	с				
28	с			28	VI сук	68	с				
29	с			28	VI сук	69	с				
30	с	32			IV белих	70	с				
31	с			28	IV белих	71	с				
32	с	36			IV белих	72	с				
33	с			32	IV белих	73	с				
34	с			28	IV белих	74	с				
35	с	36			IV белих	75	с				
36	с			32	IV белих	76	с				
37	с	32			IV белих	77	с				
38	с			36	VI сук	78	с				
39	с	36			VI сук	79	с				
40	с	с		28	VI сук	80	с				

Всього пронумеровано дерев

(кількість словесно)

с.м.ч.р.
(посада)
с.м.ч.р.
(посада)
с.м.ч.
(посада)
9 09

(підпис)

(підпис)

(підпис)

2021 року

Бондаренко Л.В.
(ініціали та прізвище)
Бондаренко Л.В.
(ініціали та прізвище)
Бондаренко Л.В.
(ініціали та прізвище)

НУМЕРАЦІЙНА ВІДОМІСТЬ ДЕРЕВ
призначених для вибіркової санітарної рубки
житомирська область

ДП "Попільнянське лісове господарство"

Лісництво Ходорківське
квартал 63 виділ 14

Урочище
ділянка

площа 31 га

Порядко- вий номер	Порода	Ступінь товщини стовбура сантиметрів			Категорія стану дерева, підстава для рубки	Порядко- вий номер	Порода	Ступінь товщини стовбура сантиметрів			Категорія стану дерева, підстава для рубки
		ділові	напів- ділові	дров'яні				ділові	напів- ділові	дров'яні	
1	С	36			III клас	41	С	36			III клас
2	С	36			III клас	42	С	36			III клас
3	С	36			III клас	43	С	36			III клас
4	С	44			III клас	44	С	44			III клас
5	С	44			III клас	45	С			28	III клас
6	С	40			III клас	46	С			28	III клас
7	С				III клас	47	С			24	III клас
8	С				III клас	48	С	36			III клас
9	С				III клас	49	С		36		III клас
10	С	40			III клас	50	С	36			III клас
11	С	36			III клас	51	С	28			III клас
12	С	32			III клас	52	С			36	III клас
13	С	40			III клас	53	С	28			III клас
14	С	28			III клас	54	С	36			III клас
15	С	40			III клас	55	С	36			III клас
16	С	40			III клас	56	С	40			III клас
17	С	28			III клас	57	С			24	III клас
18	С	32			III клас	58	С			24	III клас
19	С				III клас	59	С			28	III клас
20	С				III клас	60	С	36			III клас
21	С				III клас	61	С			24	III клас
22	С	36			III клас	62	С			24	III клас
23	С	32			III клас	63	С			24	III клас
24	С				III клас	64	С			32	III клас
25	С				III клас	65	С			24	III клас
26	С				III клас	66	С			36	III клас
27	С				III клас	67	С			28	III клас
28	С				III клас	68	С				
29	С	36			III клас	69	С				
30	С	40			III клас	70	С				
31	С	32			III клас	71	С				
32	С				III клас	72	С				
33	С				III клас	73	С				
34	С	36			III клас	74	С				
35	С				III клас	75	С				
36	С	36			III клас	76	С				
37	С	28			III клас	77	С				
38	С				III клас	78	С				
39	С				III клас	79	С				
40	С				III клас	80	С				

Всього пронумеровано дерев:

шмисзекер ссш
(кількість словами)

ссш.ср
(посада)

ссш.ср
(посада)

сс.н
(посада)

10

09

(підпис)

(підпис)

(підпис)

2021 року

Богданенко А.В.
(підпис та прізвище)

Богданенко А.В.
(підпис та прізвище)

Богданенко В.В.
(підпис та прізвище)

НУМЕРАЦІЙНА ВІДОМІСТЬ ДЕРЕВ
призначених для вибіркової санітарної рубки
житомирська область

ДП "Попільнянське лісове господарство"

Лісництво Ходорківське

Урочище

квартал 25 виділ 12 ділянка

площа 3.6 га

Порядко- вий номер	Порода	Ступінь товщини стовбура сантиметрів			Категорія стану дерева. підстава для рубки	Порядко- вий номер	Порода	Ступінь товщини стовбура сантиметрів			Категорія стану дерева. підстава для рубки
		ділові	напів- ділові	дров'яні				ділові	напів- ділові	дров'яні	
1	ф			28	VI класу	41	ф			28	VI класу
2	ф			28	VI класу	42	ф			28	VI класу
3	ф			28	VI класу	43	с	32			VI класу
4	ф			40	VI класу	44	с	32			VI класу
5	ф			28	VI класу	45	с	24			VI класу
6	с	40			VI класу	46	с	36			VI класу
7	с	36			VI класу	47	ф			24	VI класу
8	ф			36	VI класу	48	ф			52	VI класу
9	ф			24	VI класу	49	ф			28	VI класу
10	ф			28	VI класу	50	ф			28	VI класу
11	ф			36	VI класу	51	ф			28	VI класу
12	ф			28	VI класу	52	ф			28	VI класу
13	ф			32	VI класу	53	ф			24	VI класу
14	ф			24	VI класу	54	ф			28	VI класу
15	ф			28	VI класу	55	ф			36	VI класу
16	ф			24	VI класу	56	ф			36	VI класу
17	ф			36	VI класу	57	ф			32	VI класу
18	ф			28	VI класу	58	ф			28	VI класу
19	с	28			VI класу	59	ф			40	VI класу
20	ф			24	VI класу	60	ф			36	VI класу
21	с	40			VI класу	61	ф			24	VI класу
22	ф			36	VI класу	62	ф			28	VI класу
23	ф			32	VI класу	63	ф			36	VI класу
24	ф			40	VI класу	64	ф			24	VI класу
25	ф			28	VI класу	65	ф			30	VI класу
26	ф			28	VI класу	66	ф			28	VI класу
27	ф			28	VI класу	67	ф			24	VI класу
28	ф			36	VI класу	68	ф			32	VI класу
29	с	44			VI класу	69	ф			36	VI класу
30	ф			24	VI класу	70	ф			32	VI класу
31	ф			28	VI класу	71	ф			28	VI класу
32	ф			24	VI класу	72	ф			22	VI класу
33	ф			36	VI класу	73	ф			32	VI класу
34	ф			24	VI класу	74	ф			24	VI класу
35	ф			32	VI класу	75	ф			24	VI класу
36	с			24	VI класу	76					
37	ф			28	VI класу	77					
38	ф			32	VI класу	78					
39	ф			32	VI класу	79					
40	ф			32	VI класу	80					

Всього пронумеровано дерев

сім зокрема п'ять
(кількість словами)

м.м.р
(посада)

м.м.р
(посада)

м.р
(посада)

м.р
(посада)

1.0

0.9

(підпис)

2011 року

Войдаришні Л.В.
(ініціали та прізвище)

Войдаришні Л.В.
(ініціали та прізвище)

Войдаришні В.В.
(ініціали та прізвище)

(ініціали та прізвище)

НУМЕРАЦІЙНА ВІДОМІСТЬ ДЕРЕВ
призначених для вибіркової санітарної рубки
житомирська область

ДП "Попільнянське лісове господарство"

Лісництво Ходорківське Урочище
квартал 72 виділ 0 ділянка 1 площа 2.5 га

Порядко- вий номер	Порода	Ступінь товщини стовбура сантиметрів			Категорія стану дерева, підстава для рубки	Порядко- вий номер	Порода	Ступінь товщини стовбура сантиметрів			Категорія стану дерева, підстава для рубки
		ділові	напів- ділові	дров'яні				ділові	напів- ділові	дров'яні	
1	Л	32			IV береза	41	Л	32			IV береза
2	Л	28			IV береза	42	Л			24	VI ель
3	Л	32			IV береза	43	Л	28			VI ель
4	Л	36			IV береза	44	Л	36			VI ель
5	Л	32			VI ель	45	Л	40			IV береза
6	Л	28			IV береза	46	Л	36			IV береза
7	Л	24			VI ель	47	Л			28	VI ель
8	Л	40			VI ель	48	Л			28	ель
9	Л	40			IV береза	49	Л			24	ель
10	Л			24	VI ель	50	Л	32			IV береза
11	Л			28	VI ель	51	Л	24			IV береза
12	Л			24	VI ель	52	Л	32			IV береза
13	Л			24	VI ель	53	Л	24			IV береза
14	Л			24	VI ель	54	Л	24			IV береза
15	Л			24	VI ель	55	Л	36			IV береза
16	Л			24	VI ель	56	Л	32			IV береза
17	Л	36			VI ель	57	Л	24			VI береза
18	Л	40			VI ель	58	Л	28			VI ель
19	Л			36	VI береза	59	Л			28	IV береза
20	Л	32			IV береза	60	Л			24	IV береза
21	Л	28			IV береза	61	Л			24	IV береза
22	Л			24	VI ель	62	Л			28	IV береза
23	Л			24	VI ель	63	Л			28	VI ель
24	Л			24	VI ель	64	Л	28			IV береза
25	Л			28	VI ель	65	Л				
26	Л			24	VI ель	66	Л				
27	Л	36			VI ель	67	Л				
28	Л	40			IV береза	68	Л				
29	Л	36			IV береза	69	Л				
30	Л	24			IV береза	70	Л				
31	Л	24			IV береза	71	Л				
32	Л	40			IV береза	72	Л				
33	Л	40			IV береза	73	Л				
34	Л			28	VI ель	74	Л				
35	Л			28	VI ель	75	Л				
36	Л	36			VI ель	76	Л				
37	Л			28	VI ель	77	Л				
38	Л			32	VI ель	78	Л				
39	Л	32			IV береза	79	Л				
40	Л			24	VI ель	80	Л				

Всього пронумеровано дерев

осл. ш.р.
(посада)

осл. ш.р.
(посада)

осл.р.
(посада)

8

Висхідний готирі
(кількість сіяв)

(підпис)

(підпис)

(підпис)

2021 року

Васильченко П.З.
(підпис та прізвище)

Васильченко П.З.
(підпис та прізвище)

Трегубов П.С.
(підпис та прізвище)

НУМЕРАЦІЙНА ВІДОМІСТЬ ДЕРЕВ
призначених для вибіркової санітарної рубки
житомирська область

ДП "Попільнянське лісове господарство"

Лісництво Ходорківське Урочище
квартал 77 виділ 8 ділянка площа 4.7 га

Порядко- вий номер	Порода	Ступінь товщини стовбура сантиметрів			Категорія стану дерева підстава для рубки	Порядко- вий номер	Порода	Ступінь товщини стовбура сантиметрів			Категорія стану дерева підстава для рубки
		ділові	напів- ділові	дров'яні				ділові	напів- ділові	дров'яні	
1	С	32			IV берест	41	С	24			IV берест
2	С	32			IV берест	42	С			18	VI сир
3	С	28			VI сир	43	С			28	VI сир
4	С	32			IV берест	44	С			24	VI сир
5	С	24			IV берест	45	С	32			IV берест
6	С	32			IV каша	46	С	24			IV берест
7	С	28			VI сир	47	С	40			IV каша
8	С			32	VI сир	48	С	32			IV каша
9	С	36			V сир	49	С	36			VI сир
10	С	36			V сир	50	С	28		18	VI сир
11	С			28	VI сир	51	С	44			IV каша
12	С	18			VI сир	52	С	36			IV каша
13	С			28	VI сир	53	С			28	VI сир
14	С	28			IV каша	54	С			20	VI сир
15	С	28			VI сир	55	С			24	VI сир
16	С			28	VI сир	56	С			24	VI сир
17	С			24	VI сир	57	С	28			IV берест
18	С			28	VI сир	58	С	36			IV берест
19	С	32			VI сир	59	С	28			IV берест
20	С			28	IV берест	60	С	28			IV берест
21	С	36			V сир	61	С			28	VI сир
22	С			24	VI сир	62	С			24	VI сир
23	С	40			V сир	63	С			24	VI сир
24	С			28	VI сир	64	С	32			V сир
25	С			28	VI сир	65	С	28			V сир
26	С			28	VI сир	66	С	36			IV берест
27	С	32			IV берест	67	С	28			IV берест
28	С	18			IV каша	68	С	32			IV сир
29	С	36			VI сир	69	С	32			IV сир
30	С	28			IV берест	70	С			24	VI сир
31	С			32	VI сир	71	С			28	VI сир
32	С	32			IV берест	72	С			24	VI сир
33	С	32			IV берест	73	С	36			IV каша
34	С			28	V сир	74	С	36			IV берест
35	С	44			V сир	75	С			28	VI сир
36	С	28			VI сир	76	С			24	VI сир
37	С	28			IV берест	77	С			24	VI сир
38	С			28	V сир	78	С			28	VI сир
39	С			28	V сир	79	С			2	VI сир
40	С			24	VI сир	80	С	32			IV берест

Всього пронумеровано дерев:

(кількість стовбів)

сир. ш. р
(посада)
сир. ш. р
(посада)
сир. р
(посада)
8

(підпис)
(підпис)
(підпис)
(підпис)

Бондаренко Л.В.
(підпис)
Бондаренко Л.В.
(підпис)
Третяк І.С.
(підпис)

2021 року

НУМЕРАЦІЙНА ВІДОМІСТЬ ДЕРЕВ
призначених для вибіркової санітарної рубки
житомирська область

ДП "Попільнянське лісове господарство"

Лісництво Ходорківське
квартал 77 виділ 8

Урочище

ділянка

площа 7.0 га

Порядко- вий номер	Порода	Ступінь товщини стовбура сантиметрів			Категорія стану дерева. підстава для рубки	Порядко- вий номер	Порода	Ступінь товщини стовбура сантиметрів			Категорія стану дерева. підстава для рубки
		ділові	напів- ділові	дров'яні				ділові	напів- ділові	дров'яні	
81	С	36			IV клас						
82	С			28	IV клас						
83	С			24	VI клас						
84	С			24	VI клас						
85	С			24	VI клас						
86	С	32			VI клас						
87	С	32			VI клас						
88	С	28			VI клас						
89	С			24	IV клас						
90	С	36			VI клас						
91	С			24	VI клас						
92	С			24	VI клас						
93	С			28	VI клас						
94	С	24			IV клас						
95	С	36			VI клас						
96	С	36			VI клас						
97	С	24			VI клас						
98	С			24	VI клас						
99	С			28	VI клас						
100	С			24	VI клас						
101	С	36		С	IV клас						
102	С	36			VI клас						
103	С	28			IV клас						
104	С	28			IV клас						
105	С	36			IV клас						
106	С			28	VI клас						
107	С			24	VI клас						
108	С			24	VI клас						
109	С			32	VI клас						
110	С	36			IV клас						
111	С			36	VI клас						
112											
113											

Всього пронумеровано дерев:

сім'я однієї дерева
(кількість особин)

сім'я однієї
(посада)

сім'я однієї
(посада)

сім'я однієї
(посада)

8

09

2021 року

(підпис)
(підпис)
(підпис)

Василенко П.В.
(ініціали та прізвище)
Василенко П.В.
(ініціали та прізвище)
Григорук Т.С.
(ініціали та прізвище)

НУМЕРАЦІЙНА ВІДОМОСТЬ ДЕРЕВ
призначених для вибіркової санітарної рубки
житомирської області

ДП "Попільнянське лісове господарство"

Лісництво Ходорківське
квартал 81 виділ 3

Урочище

ділянка 1

площа 88 га

Порядко- вий номер	Порода	Ступінь товщини стовбура сантиметрів			Категорія стану дерева, підстава для рубки	Порядко- вий номер	Порода	Ступінь товщини стовбура сантиметрів			Категорія стану дерева, підстава для рубки
		ділові	напів- ділові	дров'яні				ділові	напів- ділові	дров'яні	
1	дк		36		VІ ссх	41	С	36			ІV підрубана
2	дк			24	VІ ссх	42	С		36		VІ ссх
3	С	40			VІ ссх	43	С			36	VІ ссх
4	С	44			VІ ссх	44	С	32			ІV підрубана
5	С	40			ІV ссх бер	45	С	32			ІV підрубана
6	д			24	VІ ссх бер	46	С			28	VІ ссх
7	С		36		VІ ссх бер	47	С		44		ІV ссх бер
8	С		40		VІ ссх	48	С	32			ІV ссх бер
9	С		32		VІ ссх	49	С			24	VІ ссх
10	С	32			ІV ссх бер	50	С			24	VІ ссх
11	С	40			ІV ссх бер	51	С			24	VІ ссх
12	С	40			ІV ссх бер	52	С			24	VІ ссх
13	С	44			VІ ссх	53	С		48		ІV ссх бер
14	С	52			ІV ссх бер	54	С	56			ІV ссх бер
15	С		40		VІ ссх	55	С	48			ІV ссх бер
16	С	40			VІ ссх	56	С	60			ІV ссх бер
17	д			28	VІ ссх бер	57	С			32	VІ ссх
18	С	24			ІV підрубана	58	С		32		VІ ссх
19	С	28			ІV ссх бер	59	С	44			ІV ссх бер
20	С	44			ІV ссх бер	60	С	28			ІV підрубана
21	С	28			ІV ссх бер	61	С	36			VІ ссх
22	С			24	VІ ссх бер	62	С		32		VІ ссх
23	С			28	VІ ссх бер	63	С			24	VІ ссх
24	С			24	VІ ссх бер	64	С	28			ІV ссх бер
25	С		36		VІ ссх	65	С		28		VІ ссх
26	С		32		VІ ссх	66	дк			24	VІ ссх бер
27	дк			24	VІ ссх	67	С		28		VІ ссх
28	дк			24	VІ ссх	68	С	44			VІ ссх
29	С	32			VІ ссх	69	С	48			ІV підрубана
30	С	36			ІV підрубана	70	С		48		ІV підрубана
31	С	40			ІV ссх бер	71	С		24		ІV ссх бер
32	С			24	VІ ссх	72	дк	28			ІV ссх бер
33	С	32			ІV підрубана	73	С	32			VІ ссх
34	С		28		VІ ссх	74	С	32			VІ ссх бер
35	С			24	VІ ссх	75	С		24		VІ ссх бер
36	С			24	VІ ссх	76	С		32		VІ ссх
37	С	32			ІV підрубана	77	С		32		VІ ссх бер
38	С			36	VІ ссх бер	78	С	36			ІV ссх бер
39	С		32		ІV підрубана	79	С	32			ІV ссх бер
40	С			24	ІV підрубана	80	С	36			ІV підрубана

Всього пронумеровано дерев:

80 всімозелі дерев
(кількість слов'ян)

а.м.м.м.м.
(посада)
к.м.м.м.м.
(посада)
к.м.м.м.м.
(посада)
13

09

2021 року

(ініціали та прізвище)
(ініціали та прізвище)
(ініціали та прізвище)

ДП "Попільнянське лісове господарство"

Урочище

ділянка

площа 88 га

Всего пронумеровано дерев

152 слів
(КІЛЬКІСТЬ СЛІВ - МІ)

ак-п. о. (поса/а)

13

08

2021 року

(ініціали та прізвище)

(ініціали та прізвище)

(ініціали та прізвище)

НУМЕРАЦІЙНА ВІДОМІСТЬ ДЕРЕВ
призначених для вибіркової санітарної рубки
житомирська область

ДП "Попільнянське лісове господарство"

Лісництво Ходорківське

Урочище

квартал 84 виділ 12 ділянка

площа 2.4 га

Порядко- вий номер	Порода	Ступінь товщини стовбура сантиметрів			Категорія стану дерева, підстава для рубки	Порядко- вий номер	Порода	Ступінь товщини стовбура сантиметрів			Категорія стану дерева, підстава для рубки
		ділові	напів- ділові	дров'яні				ділові	напів- ділові	дров'яні	
1	С	36			VI втроща	41	С	28			VI сир
2	С			32	VI сир	42	С			32	VI сир
3	С	32			IV втроща	43	С	36			VI сир
4	С	24			IV втроща	44	С	28			IV втроща
5	С	32			IV втроща	45	С			28	VI сир
6	С			28	VI сир	46	С			32	VI сир
7	С	32			IV втроща	47	С	36			VI втроща
8	С			28	VI сир	48	С	32			VI втроща
9	С			28	VI сир	49	С			24	VI сир
10	С			28	VI втроща	50	С	28			VI сир
11	С			24	VI втроща	51	С	32			IV втроща
12	С			24	VI втроща	52	С	28			VI втроща
13	С	32			IV втроща	53	С			28	VI сир
14	С			28	VI сир	54	С			32	VI сир
15	С			28	Сир	55	С			28	IV втроща
16	С			24	VI сир	56	С			24	VI сир
17	С			32	VI втроща	57	С			24	VI сир
18	С	28			VI сир	58	С			36	VI сир
19	С	32			IV втроща	59	С			36	VI сир
20	С			28	VI сир	60	С			24	IV втроща
21	С	32			VI сир	61	С			24	VI сир
22	С	32			IV втроща	62	С			24	VI сир
23	С			28	VI сир	63	С	36			IV втроща
24	С			28	VI сир	64	С	32			VI сир
25	С			28	VI сир	65	С	28			VI сир
26	С			28	VI сир	66	С			28	VI сир
27	С	28			VI сир	67	С	24			IV втроща
28	С	24			IV втроща	68	С			28	VI сир
29	С	24			VI сир	69	С			28	VI сир
30	С	24			VI сир	70	С			24	VI сир
31	С	36			VI втроща	71	С	32			VI сир
32	С	32			IV втроща	72	С			24	VI сир
33	С			28	VI втроща	73	С			28	VI сир
34	С			28	VI втроща	74	С			32	VI сир
35	С	32			VI сир	75	С			28	VI сир
36	С			28	VI сир	76	С			24	VI сир
37	С			28	VI сир	77	С			28	VI сир
38	С			28	VI сир	78	С			28	VI сир
39	С	32			VI сир	79	С				
40	С	36			IV втроща	80	С				

Всього пронумеровано дерев:

(кількість слів)

сир

(посада)

сир-ч-р

(посада)

сир-р

(посада)

8

09

2021 року

(підпис)

(підпис)

(підпис)

(підпис)

Войдевичко П.П.

(ініціали та прізвище)

Войдевичко П.П.

(ініціали та прізвище)

Войдевичко П.П.

(ініціали та прізвище)

НУМЕРАЦІЙНА ВІДОМІСТЬ ДЕРЕВ
призначених для вибіркової санітарної рубки
житомирська область

ДП "Попільнянське лісове господарство"

Лісництво Хордорківське

Урочище

квартал 91

виділ 13

ділянка

площа 3.0 га

Порядко- вий номер	Порода	Ступінь товщини стовбура сантиметрів			Категорія стану дерева, підстава для рубки	Порядко- вий номер	Порода	Ступінь товщини стовбура сантиметрів			Категорія стану дерева, підстава для рубки
		ділові	напів- ділові	дров'яні				ділові	напів- ділові	дров'яні	
1	д			24	ср VI	41	дп	24			VI ср
2	дп	36			VI ср	42	дп	24			VI ср
3	дп	24			VI ср	43	дп	24			VI ср
4	дп	24			VI ср	44	дп	24			VI ср
5	с	36			VI ср	45	дп	36			VI ср
6	дп			36	VI ср	46	дп	24			VI ср
7	дп	24			VI ср	47	дп	24			VI ср
8	дп	32			VI ср	48	дп	32			VI ср
9	дп	32			VI ср	49	дп	24			VI ср
10	дп	24			VI ср	50	с	24			VI ср
11	дп			32	VI ср	51	ср	24			VI ср
12	с			24	VI ср	52	с			24	VI ср
13	дп			24	VI ср	53	с			24	VI ср
14	с	24			VI ср	54	с			24	VI ср
15	с		24		VI ср	55	с			24	VI ср
16	с		24		VI ср	56	с			24	VI ср
17	дп	24			VI ср	57	с			24	VI ср
18	дп	24			VI ср	58	с			24	VI ср
19	дп			24	VI ср	59	с		24		VI ср
20	дп	32			VI ср	60	с	32			VI ср
21	с			24	VI ср	61	дп	32			VI ср
22	дп	24			VI ср	62	с			24	VI ср
23	с			24	VI ср	63	с	24			VI ср
24	с			32	VI ср	64	с			24	VI ср
25	с			24	VI ср	65	с			24	VI ср
26	с			24	VI ср	66	с			24	VI ср
27	с			24	VI ср	67	с	24			VI ср
28	с			24	VI ср	68	с		24		VI ср
29	с	24			VI ср	69	с	24			VI ср
30	дп	24			VI ср	70	с	24			VI ср
31	с			24	VI ср	71	с	24			VI ср
32	с			24	VI ср	72	с			24	VI ср
33	дп			36	VI ср	73	с			24	VI ср
34	с	32			VI ср	74	с			24	VI ср
35	с			24	VI ср	75	с	32			VI ср
36	с			24	VI ср	76	с	24			VI ср
37	с			24	VI ср	77	с	24			VI ср
38	с	24			VI ср	78	с			24	VI ср
39	с		32		VI ср	79	дп	36			VI ср
40	дп	24			VI ср	80	дп			24	VI ср

Всього пронумеровано дерев:

(кількість словами)

дп. дп. дп.

(посада)

дп. дп. дп.

(посада)

дп. дп.

(посада)

8

09

2021 року

Бондаренко П.В.

(підпис та прізвище)

Бондаренко П.В.

(підпис та прізвище)

Бондаренко П.В.

(підпис та прізвище)

46

НУМЕРАЦІЙНА ВІДОМІСТЬ ДЕРЕВ
призначених для вибіркової санітарної рубки
житомирська область

ДП "Попільнянське лісове господарство"

Лісництво Ходорківське

Урочище

квартал 91

виділ 15

ділянка

площа 3.0 га

Порядко- вий номер	Порода	Ступінь товщини стовбура сантиметрів			Категорія стану дерева підстава для рубки	Порядко- вий номер	Порода	Ступінь товщини стовбура сантиметрів			Категорія стану дерева підстава для рубки
		ділові	напів- ділові	дров'яні				ділові	напів- ділові	дров'яні	
81	Ф			м	меша VI	121	С	28			меша VI
82	С	28			у меша VI	122	С			24	VI меша VI
83	Л			м	VI меша	123	С			20	VI меша VI
84	Л	36			VI меша	124	С	28			VI меша
85	Л	28			VI меша	125	С	20			VI меша
86	Л	32			VI меша	126	С			28	VI меша VI
87	Л	32			VI меша	127	С			40	VI меша
88	С	24			VI меша	128	Л	28			VI меша
89	Л			24	VI меша	129	Л	24			VI меша
90	С			24	VI меша	130	Л	32			VI меша
91	С			28	VI меша	131	Л	36			VI меша
92	С			28	VI меша	132	Л	24			VI меша
93	С			28	VI меша	133	Л	24			VI меша
94	С	28			VI меша	134	С	24			VI меша
95	Л	36			VI меша	135	С	28			VI меша
96	С	28			у меша VI	136	Л			40	VI меша
97	С	28			у меша VI	137	Л			24	VI меша
98	С	28			VI меша VI	138	Л			36	VI меша
99	С	28			VI меша VI	139	Л			40	VI меша
100	С			28	VI меша	140	Л			20	VI меша
101	С			28	VI меша	141	Л			28	VI меша
102	Л			24	VI меша	142	Л			32	VI меша
103	С			28	VI меша VI	143	Л	36			VI меша
104	С			24	VI меша VI	144	Л	40			VI меша
105	С			24	VI меша	145	С	32			VI меша
106	С			24	VI меша	146	С			28	VI меша VI
107	С	28			VI меша	147	С			28	VI меша VI
108	Л	24			у меша VI	148	Л			24	VI меша
109	С			28	VI меша	149	С		32		VI меша
110	С			28	VI меша	150	Л	36			VI меша
111	С			28	VI меша	151	С			24	VI меша
112	С			28	VI меша	152	С		32		VI меша VI
113	Л			24	VI меша VI	153	Л			36	VI меша
114	Л			24	VI меша	154	Л			32	VI меша
115	С	32			VI меша	155	Л			24	VI меша
116	С			24	VI меша	156	Л	40			VI меша
117	С			28	VI меша	157	Л	40			VI меша
118	С			28	VI меша	158	Л	36			VI меша
119	С			28	VI меша	159	С	2		24	VI меша
120	С			24	VI меша	160	Л	28			VI меша

Всього пронумеровано дерев:

(кількість стовбурів)

ска. ш.р

(посада)

ска. ш.р

(посада)

ш.р

(посада)

8

09

2021 року

Бондаренко В.В.

(підпис та прізвище)

Бондаренко В.В.

(підпис та прізвище)

Михайлик В.В.

(підпис та прізвище)

НУМЕРАЦІЙНА ВІДОМІСТЬ ДЕРЕВ
призначених для вибіркової санітарної рубки
житомирська область

ДП "Попільнянське лісове господарство"

Лісництво Ходорківське

Урочище

квартал 93

виділ 10

ділянка

площа 5,1 га

Порядко- вий номер	Порода	Ступінь товщини стовбура сантиметрів			Категорія стану дерева. підстава для рубки	Порядко- вий номер	Порода	Ступінь товщини стовбура сантиметрів			Категорія стану дерева. підстава для рубки
		ділові	напів- ділові	дров'яні				ділові	напів- ділові	дров'яні	
1	б			24	IV клас	41	л	24			IV клас
2	б			28	V клас	42	л	28			IV клас
3	с			18	IV клас	43	л	32			IV клас
4	л			28	V клас	44	б			24	V клас
5	л			24	IV клас	45	с	28			V клас
6	л			28	IV клас	46	с	28			V клас
7	л			24	IV клас	47	б			24	IV клас
8	л			24	IV клас	48	л	24			V клас
9	л	24			V клас	49	л	24			V клас
10	л	32			V клас	50	л	24			V клас
11	л	28			IV клас	51	л	24			V клас
12	л	24			V клас	52	л	24			V клас
13	л	24			IV клас	53	л	24			V клас
14	л	24			IV клас	54	л	28			V клас
15	л	32			V клас	55	л	36			V клас
16	л	24			V клас	56	л	32			V клас
17	л	28			V клас	57	л	24			V клас
18	л	24			V клас	58	б			28	V клас
19	л	24			V клас	59	л	24			V клас
20	с	24			V клас	60	б	36			V клас
21	л	28			V клас	61	б	32			V клас
22	б			28	V клас	62	б			24	V клас
23	с	28			V клас	63	б	28			V клас
24	л	24			V клас	64	б			32	V клас
25	б			24	IV клас	65	б			28	V клас
26	б			28	V клас	66	б			28	V клас
27	л			28	V клас	67	б			28	V клас
28	л	32			V клас	68	л			28	V клас
29	л	32			V клас	69	б			32	V клас
30	л	24			V клас	70	л			32	V клас
31	л	24			V клас	71	л	32			V клас
32	л	28			V клас	72	л	24			V клас
33	л	28			V клас	73	б			24	V клас
34	л	32			V клас	74	л			28	V клас
35	л	24			V клас	75	б	24			V клас
36	л	24			V клас	76	б			24	V клас
37	л	32			V клас	77	б	32			V клас
38	л	24			V клас	78	б			24	V клас
39	л	36			V клас	79	л			24	V клас
40	л	28			V клас	80	с			24	V клас

Всього пронумеровано дерев.

(кількість словами)

(посада)

(посада)

(посада)

(посада)

13

03

2020 року

(ініціали та прізвище)

(ініціали та прізвище)

(ініціали та прізвище)

(ініціали та прізвище)

НУМЕРАЦІЙНА ВІДОМІСТЬ ДЕРЕВ
призначених для вибіркової санітарної рубки
Житомирська область

ДП "Попільнянське лісове господарство"

Лісництво Ходорківське

Урочище

квартал 93 виділ 10 ділянка 8-5-1а площа га

Порядко- вий номер	Порода	Ступінь товщини стовбура сантиметрів			Категорія стану дерева, підстава для рубки	Порядко- вий номер	Порода	Ступінь товщини стовбура сантиметрів			Категорія стану дерева, підстава для рубки
		ділові	напів- ділові	дров'яні				ділові	напів- ділові	дров'яні	
81	Л			24	ІІІ						
82	Л			26	ІІІ						
83	Л			24	ІІІ						
84	Л			26	ІІІ						
85	Л			24	ІІІ						
86	Л			24	ІІІ						
87	Л	28			ІІІ						
88	Л	24			ІІІ						
89	Л	24			ІІІ						
90											
91											
92											
93											
94											
95											
96											
97											
98											
100											
101											
102											
103											
104											
105											
106											
107											
108											
109											
110											
111											
112											
113											
114											
115											
116											
117											
118											
119											
120											

Всього пронумеровано дерев:

(кількість сповами)

ска. м.р.
(посада)

ска. м.р.
(посада)

м.р.
(посада)

13

09

2020 року

Богданенко П.В.
(ініціали та прізвище)

Богданенко П.В.
(ініціали та прізвище)

Михайленко В.Р.
(ініціали та прізвище)

**НУМЕРАЦІЙНА ВІДОМІСТЬ ДЕРЕВ,
призначених для вибіркової санітарної рубки
ДП "Попільнянське лісове господарство"**

(найменування власника лісів, постійного лісокористувача)

Лісництво Корнинське

Урочище Бреденівський ніс

Квартал № 2

Виділ 12(2)

Ділянка №

Площа 811 гектарів

Порядковий номер дерева	Порода	Ступінь товщини стовбурів, сантиметрів			Категорія стану дерева, підстава відбору для	Порядковий номер дерева	Порода	Ступінь товщини стовбурів, сантиметрів			Категорія стану дерева, підстава відбору для
		ділові	напівділові	дров'яні				ділові	напівділові	дров'яні	
1	С	40			І суха	48	С	36			І сухо
2	С			32	І суха	49	С		м		І сухо
3	С		м		І суха	50	С		40		І сухо
4	С	м			І суха	51	С	32		32	І сухо
5	С	18			І суха	52	С			32	І сухо
6	С	44			І суха	53	С	32			І сухо
7	С	36			І суха	54	С	м			І сухо
8	С		40		І суха	55	С			м	І сухо
9	С			36	І суха	56	С	32			І сухо
10	С	32	32		І суха	57	С			м	І сухо
11	С	44			І суха	58	С	18			І сухо
12	С	36			І суха	59	С			28	І сухо
13	С		44		І суха	60	С			24	І сухо
14	С			28	І суха	61	С		36		І сухо
15	С	40			І суха	62	С	36			І сухо
16	С	56			І суха	63	С		36		І сухо
17	С	52			І суха	64	С			м	І сухо
18	С	44			І суха	65	С	32			І сухо
19	С			32	І суха	66	С	32			І сухо
20	С		44		І суха	67	С		40		І сухо
21	С	32			І суха	68	С	40			І сухо
22	С	40			І суха	69	С		м		І сухо
23	С	36			І суха	70	С	40			І сухо
24	С			18	І суха	71	С	18			І сухо
25	С		32		І суха	72	С			м	І сухо
26	С		м		І суха	73	С		32		І сухо
27	С			48	І суха	74	С	32			І сухо
28	С		18		І суха	75	С	28			І сухо
29	С	36			І суха	76	С	32			І сухо
30	С	28			І суха	77	С	48			І сухо
31	С	м			І суха	78	С	18			І сухо
32	С		18		І суха	79	С	18			І сухо
33	С		м		І суха	80	С	40			І сухо
34	С		36		І суха	81	С	2	24		І сухо
35	С			36	І суха	82	С			м	І сухо
36	С		м		І суха	83	С		м		І сухо
37	С	32			І суха	84	С			32	І сухо
38	С		36		І суха	85	С		36		І сухо
39	С	32			І суха	86	С	44			І сухо
40	С			36	І суха	87	С	32			І сухо
41	С	32			І суха	88	С		32		І сухо
42	С	44			І суха	89	С	36			І сухо
43	С			32	І суха	90	С	28			І сухо
44	С		32		І суха	91	С			32	І сухо
45	С	32			І суха	92	С			36	І сухо
46	С			32	І суха	93	С		36		І сухо
47	С		28		І суха	94	С	36			І сухо

Всього пронумеровано дерев: дев'яносто чотирьох
(кількість словами)

Нумерацію і перевірку провели

М.О.Г. 21
посада
посада
посада

підпис
підпис

Черненко В.Г.
Іродар Ю.О.
Дрісний С.В.

(найменування власника лісів, постійного лісокористувача)

Урочище

2

Виділ

Ділянка №

Площа

гектарів

еще раз

Нумерацію і перелік провели:

сш. мр

посада

посада

צוה

Черешки в т.

Гр. Б. Б. П. 1.6 10.0

П.І.Б
Арієнчук С.В.

**НУМЕРАЦІЙНА ВІДОМІСТЬ ДЕРЕВ,
призначених для вибіркової санітарної рубки
ДП "Попільнянське лісове господарство"**

(найменування власника лісів, постійного лісокористувача)

Лісництво **Корнинське**

Урочище **Бруснівецький ліс**

Квартал № **2** Виділ **12** Ділянка № **3** Площа **8.1** гектарів

Порядковий номер дерева	Порода	Ступінь товщини стовбурів, сантиметрів			Категорія стану дерева, підстава відбору для	Порядковий номер дерева	Порода	Ступінь товщини стовбурів, сантиметрів			Категорія стану дерева, підстава відбору для
		ділові	напівділові	дров'яні				ділові	напівділові	дров'яні	
1	С		32		Білий	48	С	32			Білий
2	С		36		Білий	49	С	44			Білий
3	С			32	Білий	50	С			24	Білий
4	С		40		Білий	51	С		28		Білий
5	С		24		Білий	52	С		18		Білий
6	С	32			Білий	53	С		24		Білий
7	С		24		Білий	54	С	36			Білий
8	С	28			Білий	55	С	40			Білий
9	С	32			Білий	56	С		28		Білий
10	С			40	Білий	57	С			32	Білий
11	С	36			Білий	58	С	28			Білий
12	С			32	Білий	59	С	36			Білий
13	С		44		Білий	60	С		40		Білий
14	С	28			Білий	61	С	40			Білий
15	С			32	Білий	62	С		36		Білий
16	С			36	Білий	63	С	36			Білий
17	С	36			Білий	64	С		36		Білий
18	С	32			Білий	65	С			28	Білий
19	С	36			Білий	66	С			24	Білий
20	С		32		Білий	67	С	44			Білий
21	С	32			Білий	68	С		36		Білий
22	С		32		Білий	69	С		24		Білий
23	С		28		Білий	70	С	36			Білий
24	С		36		Білий	71	С	36			Білий
25	С	36			Білий	72	С		28		Білий
26	С			24	Білий	73	С	32			Білий
27	С		36		Білий	74	С		28		Білий
28	С	32			Білий	75	С	36			Білий
29	С			36	Білий	76	С		32		Білий
30	С	40			Білий	77	С	44			Білий
31	С			44	Білий	78	С	32			Білий
32	С			24	Білий	79	С		24		Білий
33	С	32			Білий	80	С		32		Білий
34	С			24	Білий	81	С	32			Білий
35	С		28		Білий	82	С		36		Білий
36	С			24	Білий	83	С	44			Білий
37	С	24			Білий	84	С		32		Білий
38	С	28			Білий	85	С	32			Білий
39	С	32			Білий	86	С			44	Білий
40	С	28			Білий	87	С			32	Білий
41	С			36	Білий	88	С			32	Білий
42	С		32		Білий	89	С			40	Білий
43	С		24		Білий	90	С	36			Білий
44	С		24		Білий	91	С	36			Білий
45	С			24	Білий	92	С	32	24		Білий
46	С		28		Білий	93	С	32			Білий
47	С		24		Білий	94	С		24		Білий

Всього пронумеровано дерев: **94** (кількість словами)

Нумерацію і перелік провели:

20.09.01
с.с.м.р.
м.р.м.р.
м.р.м.р.
м.р.м.р.

підпис

Черниш В.І.
Григор'юк С.М.

**НУМЕРАЦІЙНА ВІДОМІСТЬ ДЕРЕВ,
призначених для вибіркової санітарної рубки
ДП "Попільнянське лісове господарство"**

(найменування власника лісів, постійного лісокористувача)

Лісництво **Корнинське**

Урочище **Брушівський ліс**

Квартал № **2**

Виділ **12**

Ділянка № **3**

Площа **81** гектарів

Порядковий номер дерева	Порода	Ступінь товщини стовбурів, сантиметрів			Категорія стану дерева, підстава відбору для	Порядковий номер дерева	Порода	Ступінь товщини стовбурів, сантиметрів			Категорія стану дерева, підстава відбору для
		ділові	напівділові	дров'яні				ділові	напівділові	дров'яні	
95	С	40			ІІІІІ						
96	С		36		ІІІІІ						
97	С		32		ІІІІІ						
98	С		32		ІІІІІ						
99	С	40			ІІІІІ						
100	С		36		ІІІІІ						
101	С		24		ІІІІІ						
102	С		32		ІІІІІ						
103	С	28			ІІІІІ						
104	С	32			ІІІІІ						
105	С		24		ІІІІІ						
106	С		24		ІІІІІ						
107	С	28			ІІІІІ						
108	С		24		ІІІІІ						
109	С			24	ІІІІІ						
110	С		28		ІІІІІ						
111	С		28		ІІІІІ						
112	С		32	3	ІІІІІ						
113	С		28		ІІІІІ						
114	С	40			ІІІІІ						
115	С		36		ІІІІІ						
116	С		36		ІІІІІ						
117	С		24		ІІІІІ						
118	С			24	ІІІІІ						
119	С			32	ІІІІІ						
120	С	32			ІІІІІ						
121	С			32	ІІІІІ						
122	С		28		ІІІІІ						
123	С			28	ІІІІІ						
124	С			24	ІІІІІ						
125	С		28		ІІІІІ						
126	С			32	ІІІІІ						
127	С			36	ІІІІІ						
128	С			40	ІІІІІ						
129	С		24		ІІІІІ						
130	С		14		ІІІІІ						
131	С			32	ІІІІІ						
132	С			36	ІІІІІ						
133	С			40	ІІІІІ						
134	С		36		ІІІІІ						

Всього пронумеровано дерев: **134**

(кількість словами)

Нумерацію і дерелік перевіри:

посада
посада
посада

посада
посада
посада

Чорний В.Г.
Грибач Ю.О.
Артемчук С.В.

(найменування власника лісів, постійного лісокористувача)

Урочище

Ділянка№

Площа 116

гектарів

Всього пронумеровано дерев:

(кількість словами)

Нумерацію і перелік провели:

17.09.24

СМ. Д. 70

прсада

посада



підпис

підпис

Бесплатно 10

П.И.Б
Полосин Д

Результаты В. и

Johnstonville N.C.

(найменування власника лісів, постійного лісокористувача)

Урочище

Квартал № 38 Виділ 13 Ділянка № 2 Площа 1.2 гектарів

Всего пронумеровано деревьев: 2420 шт.

(кількість словами)

Нумерацію і перелік провели:

17.09.21

і перелік провели:

СМ М-Р


посада


М-Р


посада


М-Р

УВАГА!!!




_____ підпис


_____ підпис



Менделеев С.Д.
Решеткин В.И.
Ткачев Д.

(найменування власника лісів, постійного лісокористувача)

Урочище

49

Виділ 19

Ділянка №

Площа 0,5 гектарів

Всього пронумеровано дерев: 210 по 220

(кількість словами)

Нумерацію і перелік провели:

І перелік провели:
СР, К-Р

посада

посада

000202

13.05.20

_____ підпис _____
_____ підпис _____

История 19
П.И.Б
Государство В.И.
П.И.Б
Дорохов Р.

(найменування власника лісів, постійного лісокористувача)

Урочище

Виділ

Ділянка№

Площа 0.3 гектарів

Всього пронумеровано дерев: тринадцять
(кількість словами)

Нумерацію і перелік провели:

і перелік провели:

ст. 11-р

посада

11-р

посада

11-р

підпис

підпис

Младше 19
П.1.6
Петрашвили В.М.
П.1.6
Дорогов Р.

**НУМЕРАЦІЙНА ВІДОМІСТЬ ДЕРЕВ,
призначених для вибіркової санітарної рубки
ДП "Попільнянське лісове господарство"**

(найменування власника лісів, постійного лісокористувача)

Лісництво **Корнинське**

Урочище **Мокшань**

Квартал № **77** Виділ **27** Ділянка № _____ Площа **0.8** гектарів

Порядковий номер дерева	Порода	Ступінь товщини стовбурів, сантиметрів			Категорія стану дерева, підстава відбору для	Порядковий номер дерева	Порода	Ступінь товщини стовбурів, сантиметрів			Категорія стану дерева, підстава відбору для
		ділові	напівділові	дров'яні				ділові	напівділові	дров'яні	
1	С			24	V сср.						
2	С	32			IV вкл.						
3	С		28		V сср.						
4	С	24			V сср.						
5	С	24			IV вкл.						
6	С		28		V сср.						
7	С	24			IV вкл.						
8	С	28			IV вкл.						
9	С	28			V сср.						
10	С			24	V сср.						
11	С	40			V сср.						
12	С	28			V сср.						
13	С	28			V сср.						
14	С		24		V сср.						
15	С	28			V сср.						
16	С		24		V сср.						
17	С	24			IV вкл.						
18	С		24		IV сср.						
19	С			32	IV сср.						
20	С			36	IV сср.						
21	С			32	IV сср.						

Всього пронумеровано дерев: **двадцять один**

(кількість словами)

Нумерацію і перелік провели:

1709

сш. м.р.
посада
м.р. ліс
посада
м.р. ліс
посада

[Signature]
підпис
[Signature]
підпис

Червоний З.І.
п.і.б.
Козарчук В.І.
п.і.б.
Лісничук С.В.

**НУМЕРАЦІЙНА ВІДОМІСТЬ ДЕРЕВ,
призначених для вибіркової санітарної рубки
ДП "Попільнянське лісове господарство"**

(найменування власника лісів, постійного лісокористувача)

Лісництво **Корнинське**

Урочище **Мохнатий**

Квартал № **27**

Виділ **29**

Ділянка №

Площа **6.5**

гектарів

Порядковий номер дерева	Порода	Ступінь товщини стовбурів, сантиметрів			Категорія стану дерева, підстава відбору для	Порядковий номер дерева	Порода	Ступінь товщини стовбурів, сантиметрів			Категорія стану дерева, підстава відбору для
		ділові	напівділові	дров'яні				ділові	напівділові	дров'яні	
1	С	32			Білохвіст	48	С	28			Білохвіст
2	С	28			Білохвіст	49	С	32			Білохвіст
3	С	32			Білохвіст	50	С			32	Білохвіст
4	С	36			Білохвіст	51	С			м	Білохвіст
5	С	32			Білохвіст	52	С			м	Білохвіст
6	С	32			Білохвіст	53	С	28			Білохвіст
7	С		32		Білохвіст	54	С	32			Білохвіст
8	С	28			Білохвіст	55	С		м		Білохвіст
9	С	48			Білохвіст	56	С			28	Білохвіст
10	С			28	Білохвіст	57	С	32			Білохвіст
11	С	28			Білохвіст	58	С	36			Білохвіст
12	С	32			Білохвіст	59	С	32			Білохвіст
13	С		36		Білохвіст	60	С	36			Білохвіст
14	С		м		Білохвіст	61	С	36			Білохвіст
15	С	32			Білохвіст	62	С	40			Білохвіст
16	С		28		Білохвіст	63	С	28			Білохвіст
17	С	36			Білохвіст	64	С		м		Білохвіст
18	С		м		Білохвіст	65	С			32	Білохвіст
19	С	32			Білохвіст	66	С	18			Білохвіст
20	С		м		Білохвіст	67	С			36	Білохвіст
21	С	28			Білохвіст	68	С			32	Білохвіст
22	С	36			Білохвіст	69	С	28			Білохвіст
23	С	32			Білохвіст	70	С			32	Білохвіст
24	С		28		Білохвіст	71	С			36	Білохвіст
25	С	32			Білохвіст	72	С			32	Білохвіст
26	С	32			Білохвіст	73	С			40	Білохвіст
27	С		м		Білохвіст						
28	С	36			Білохвіст						
29	С		м		Білохвіст						
30	С		24		Білохвіст						
31	Дуб			28	Білохвіст						
32	Дуб			28	Білохвіст						
33	С	36			Білохвіст						
34	С		28		Білохвіст						
35	С		28		Білохвіст						
36	С	24			Білохвіст						
37	С			м	Білохвіст						
38	С	36			Білохвіст						
39	С	32			Білохвіст						
40	С	32			Білохвіст						
41	С		28		Білохвіст						
42	С		м		Білохвіст						
43	С	32			Білохвіст						
44	С		28		Білохвіст						
45	С			м	Білохвіст						
46	С			24	Білохвіст						
47	С			м	Білохвіст						

Всього пронумеровано дерев: **сімдесят три**
(кількість словами)

Нумерацію і перелік провели
с.м.р
посада
м.р.піс
посада
м.р.піс

20.09.21

Черненко В.І.
п.і.б
Ткаченко В.І.
п.і.б
Артешук С.В.

**НУМЕРАЦІЙНА ВІДОМІСТЬ ДЕРЕВ,
призначених для вибіркової санітарної рубки
ДП "Попільнянське лісове господарство"**

(найменування власника лісів, постійного лісокористувача)

Лісництво Корнинське

Урочище Мохлягі

Квартал № 48 Виділ 37 Ділянка № _____ Площа 214 гектарів

Порядковий номер дерева	Порода	Ступінь товщини стовбурів, сантиметрів			Категорія стану дерева, підстава відбору для	Порядковий номер дерева	Порода	Ступінь товщини стовбурів, сантиметрів			Категорія стану дерева, підстава відбору для
		ділові	напівділові	дров'яні				ділові	напівділові	дров'яні	
1	C	24			нахил IV	48	C		24		всіх IV
2	C	24			нахил IV	49	C			32	сучк V
3	C	28			нахил IV	50	C		32		всіх IV
4	C	44			всіх IV	51	C	32			всіх IV
5	C	44			всіх IV	52	C			36	всіх IV
6	C			28	сучк V	53	C			28	всіх IV
7	C			24	сучк V	54	C	28			сучк V
8	C			28	сучк V	55	C			24	сучк V
9	C			32	сучк V	56	C			28	всіх IV
10	C			22	сучк V	57	C	28			сучк V
11	C		32		всіх IV	58	C	32			всіх IV
12	C	32			сучк V	59	C	36			сучк V
13	C	24			всіх IV	60	C	28			всіх IV
14	C	24			всіх IV	61	C	32			всіх IV
15	C	24			сучк V	62	C	36			всіх IV
16	C			24	сучк V	63	C	32			всіх IV
17	C			32	всіх IV	64	C	32			всіх IV
18	C			24	сучк V	65	C	28			всіх IV
19	C	40			сучк V	66	C	32			всіх IV
20	C	48			сучк V	67	C	24			всіх IV
21	C		60		сучк V	68	C	28			всіх IV
22	C	36			сучк V	69	C			28	сучк V
23	C	40			сучк V	70	C	28			всіх IV
24	C	36			всіх IV	71	C			24	сучк V
25	C	40			сучк V	72	C			24	всіх IV
26	C		28		сучк V	73	C	44			сучк V
27	C	24			всіх IV	74	C	36			сучк V
28	C	36			сучк V	75	C		40		сучк V
29	C	36			сучк V	76	C		32		сучк V
30	C		24		сучк V	77	C		32		сучк V
31	C	28			всіх IV	78	C		28		сучк V
32	C		32		сучк V	79	C			32	сучк V
33	C		32		сучк V	80	C	36			всіх IV
34	C		24		сучк V	81	C			32	всіх IV
35	C	40			всіх IV	82	C	24			всіх IV
36	C		32		сучк V	83	C		32		сучк V
37	C	28			сучк V	84	C	28			всіх IV
38	C	24			сучк V	85	C		32		всіх IV
39	C	24			сучк V	86	C			32	сучк V
40	C	36			нахил IV	87	C	36			всіх IV
41	C			24	сучк V	88	C	28			всіх IV
42	C	24			нахил IV	89	C	32			всіх IV
43	C	24			нахил IV	90	C	36			сучк V
44	C		24		нахил IV	91	C	24			всіх IV
45	C			32	сучк V	92	C	40			всіх IV
46	C			28	сучк V	93	C			36	всіх IV
47	C	40			сучк V	94	C		36		всіх IV

Всього пронумеровано дерев: увесь ліс

(кількість словами)

Нумерацію і перелік провели:

посада посада

посада

посада

посада

посада

посада
посада
посада
посада
посада

посада
посада
посада
посада
посада

(найменування власника лісів, постійного лісокористувача)

Урочище

Виділ

Ділянка №

Площа

_гектарів

Всього пронумеровано дерев:

(кількість словами)

Нумерацію і перелік провели:

псм. п-20

17.09.2005. посада м-к

посада

$\frac{u \cdot p \cdot \pi \cdot v}{1 \text{ mm}^2} \leq$

підпис

підпис

Дорохова О.В.

П.И.Е

Черныш В.Г.

П.И.Е

П.І.Б
Козмівський В.Т

**НУМЕРАЦІЙНА ВІДОМІСТЬ ДЕРЕВ,
призначених для вибіркової санітарної рубки
ДП "Попільнянське лісове господарство"**

(найменування власника лісів, постійного лісокористувача)

Лісництво **Корнинське**

Урочище **Мохоматка**

Квартал № **7**

Виділ **32**

Ділянка №

Площа **1.0** гектарів

Порядковий номер дерева	Порода	Ступінь товщини стовбурів, сантиметрів			Категорія стану дерева, підстава відбору для	Порядковий номер дерева	Порода	Ступінь товщини стовбурів, сантиметрів			Категорія стану дерева, підстава відбору для
		ділові	напівділові	дров'яні				ділові	напівділові	дров'яні	
1	д			36	у сирій						
2	д			36	у сирій						
3	д			36	у сирій						
4	д			40	у сирій						
5	д			48	у сирій						
6	д			44	у сирій						
7	д		44		у сирій						
8	д	36			у сирій						
9	д			36	у сирій						
10	д		40		у сирій						
11	д			28	у сирій						
12	д			24	у сирій						
13	д	32			у сирій						
14	д			32	у сирій						
15	д		28		у сирій						
16	д			28	у сирій						
17	д	40			у сирій						
18	д	32			у сирій						
19	д			44	у сирій						
20	д		2	44	у сирій						
21	д		28		у сирій						
22	д			28	у сирій						
23	д			44	у сирій						
24	д			44	у сирій						
25	д			44	у сирій						
26	д			32	у сирій						
27	д	36			у сирій						
28	д			32	у сирій						
29	д			32	у сирій						
30	д		36		у сирій						
31	д			28	у сирій						
32	д	40			у сирій						
33	д			28	у сирій						
34	д			32	у сирій						
35	д			44	у сирій						
36	д			32	у сирій						
37	д			36	у сирій						
38	д	36			у сирій						
39	д	32			у сирій						
40	д			44	у сирій						

Всього пронумеровано дерев: **серію**

(кількість словами)

Нумерацію і перелік провели:

14.09.21
сан. м.р.
м.р. лісгосп
м.р. лісгосп
м.р. лісгосп

підпис
підпис
підпис

Черешин В.Г.
п.п.б.
Казимиренко В.Г.
п.п.б.
Арієвський С.В.

**НУМЕРАЦІЙНА ВІДОМІСТЬ ДЕРЕВ,
призначених для вибіркової санітарної рубки
ДП "Попільнянське лісове господарство"**

(найменування власника лісів, постійного лісокористувача)

Лісництво **Корнинське**

Урочище **Мохиляцьке**

Квартал № **77**

Виділ **35**

Ділянка №

Площа **0,3** гектарів

Порядковий номер дерева	Порода	Ступінь товщини стовбурів, сантиметрів			Категорія стану дерева, підстава вибору для	Порядковий номер дерева	Порода	Ступінь товщини стовбурів, сантиметрів			Категорія стану дерева, підстава вибору для
		ділові	напівділові	дров'яні				ділові	напівділові	дров'яні	
1	д	32			в похилі						
2	д			28	в похилі						
3	д			32	в похилі						
4	д			32	в похилі						
5	бер			32	в похилі						
6	д	36			в похилі						
7	д		44		в похилі						
8	бер			22	в похилі						
9	д			22	в похилі						
10	д			32	в похилі						
11	д			22	в похилі						
12	бер			44	в похилі						
13	д		36		в похилі						
14	д			36	в похилі						
15	д			26	в похилі						
16	д			32	в похилі						
17	бер			32	в похилі						
18	бер			32	в похилі						
19	д			4	в похилі						
20	д			18	в похилі						

Всього пронумеровано дерев:

(кількість словами)

Нумерацію і перелік провели:

15.09.21

ген. м.р.

м.р. лісг.

м.р. лісг.

м.р. лісг.

підпис

підпис

Черини В.І.

п.і.б.

Козмичук В.І.

п.і.б.

Артемчук С.В.

**НУМЕРАЦІЙНА ВІДОМІСТЬ ДЕРЕВ,
призначених для вибіркової санітарної рубки
ДП "Попільнянське лісове господарство"**

(найменування власника лісів, постійного лісокористувача)

Лісництво Корнинське

Урочище Мокнажка

Квартал № 92 Виділ 12 Ділянка № _____ Площа 3.3 гектарів

Порядковий номер дерев	Порода	Ступінь товщини стовбурів, сантиметрів			Категорія стану дерев, підстава вибору для	Порядковий номер дерев	Порода	Ступінь товщини стовбурів, сантиметрів			Категорія стану дерев, підстава вибору для
		ділові	напівділові	дров'яні				ділові	напівділові	дров'яні	
1	с	28			с	48	с			28	с
2	с	28			с	49	с		24		с
3	с	18			с	50	с	28			с
4	с	24			с	51	с		24		с
5	с	32			с	52	с	32			с
6	с		10		с	53	с		24		с
7	с	28			с	54	с		32		с
8	с		28		с	55	с			36	с
9	с		24		с	56	с	28			с
10	с		24		с	57	с		32		с
11	с			32	с	58	с	32			с
12	с	36			с	59	с	32			с
13	с			28	с	60	с		24		с
14	с		24		с	61	с	18			с
15	с		24		с	62	с		28		с
16	с	32			с	63	с	24			с
17	с			32	с	64	с	36			с
18	с			24	с	65	с		24		с
19	с	32			с	66	с	32			с
20	с	24			с	67	с			32	с
21	с			28	с	68	с			24	с
22	с	28			с	69	с		24		с
23	с	32			с	70	с	32			с
24	с	32			с	71	с			32	с
25	с		24		с	72	с		28		с
26	с	32			с	73	с	32			с
27	с			24	с	74	с	18			с
28	с	18			с	75	с		32		с
29	с			28	с	76	с		36		с
30	с			24	с	77	с		48		с
31	с		24		с	78	с	36			с
32	с			24	с	79	с	32			с
33	с			24	с	80	с		32		с
34	с	32			с	81	с		24		с
35	с		28		с	82	с		28		с
36	с	28			с	83	с	36			с
37	с	28			с	84	с			32	с
38	с	28		28	с	85	с			28	с
39	с	40			с	86	с			36	с
40	с			24	с	87	с	44			с
41	с			18	с	88	с	40			с
42	с				с	89	с			36	с
43	с		28		с	90	с			32	с
44	с	28			с	91	с		28		с
45	с			24	с	92	с			36	с
46	с	28			с	93	с			40	с
47	с	28			с	94	с			36	с

Всього пронумеровано дерев: 95 (кількість словами)

Нумерацію і перелік провели:

16.09.21
посада
посада
посада

підпис
підпис

Чорний В.Т.
Плющенко В.П.
Григорук С.В.

**НУМЕРАЦІЙНА ВІДОМІСТЬ ДЕРЕВ,
призначених для вибіркової санітарної рубки
ДП "Попільнянське лісове господарство"**

(найменування власника лісів, постійного лісокористувача)

Лісництво Корнинське

Урочище Мокельки

Квартал № 94

Виділ 12

Ділянка №

Площа 3.2 гектарів

Порядковий номер дерева	Порода	Ступінь товщини стовбурів, сантиметрів			Категорія стану дерева, підстава відбору для	Порядковий номер дерева	Порода	Ступінь товщини стовбурів, сантиметрів			Категорія стану дерева, підстава відбору для
		ділові	напівділові	дров'яні				ділові	напівділові	дров'яні	
1	д			24	в чхк	48	д			24	в чхк
2	д			28	в чхк	48	д			24	в чхк
3	жк			36	в чхк	50	д			32	в чхк
4	д			32	в чхк	51	д			24	в чхк
5	д	32		32	в чхк	52	д			24	в чхк
6	д			28	в чхк	53	д			28	в чхк
7	д			24	в чхк	54	д			24	в чхк
8	д			24	в чхк	55	д			24	в чхк
9	д			24	в чхк	56	д			28	в чхк
10	д			24	в чхк	57	д			32	в чхк
11	д			32	в чхк	58	д			24	в чхк
12	д			24	в чхк	59	д			24	в чхк
13	д			24	в чхк	60	в чхк			36	в чхк
14	д			24	в чхк	61	д			36	в чхк
15	д			24	в чхк	62	д			24	в чхк
16	д			24	в чхк	64	д			24	в чхк
17	д			24	в чхк	64	в чхк			24	в чхк
18	д			28	в чхк	65	д			28	в чхк
19	д			24	в чхк						
20	д			24	в чхк						
21	д			24	в чхк						
22	д	32		32	в чхк						
23	д	32			в чхк						
24	д			28	в чхк						
25	д			28	в чхк						
26	д			24	в чхк						
27	д			40	в чхк						
28	д			32	в чхк						
29	д			24	в чхк						
30	д			28	в чхк						
31	д			32	в чхк						
32	д			24	в чхк						
33	д			28	в чхк						
34	д			24	в чхк						
35	д			24	в чхк						
36	д			24	в чхк						
37	д			40	в чхк						
38	д			32	в чхк						
39	д			28	в чхк						
40	д			32	в чхк						
41	д			24	в чхк						
42	д			24	в чхк						
43	д			36	в чхк						
44	д			24	в чхк						
45	д			36	в чхк						
46	д			24	в чхк						
47	д			24	в чхк						

Всього пронумеровано дерев: 47

(кількість словами)

Нумерацію і перелік провели:

14.05.21
посада
посада
посада

підпис
підпис

Червоний З.І.
П.І.Б.
Прокотенко З.П.
П.І.Б.
Козацький З.Г.

**НУМЕРАЦІЙНА ВІДОМІСТЬ ДЕРЕВ,
призначених для вибіркової санітарної рубки**
Житомирське ОУЛМГ

(Автономна Республіка Крим, область)

ДП «Попільнянське лісове господарство»

(найменування власника лісів, постійного лісокористувача)

Лісництво
виділ № 2

Попільнянське
ділянка № _____

урочище
площа 9,8 гектарів

Южнелисний Доз квартал № 31

Порядковий номер дерева	Порода	Ступінь товщини стовбурів, сантиметрів			Категорія стану дерева, підстава відбору для рубки	Порядковий номер дерева	Порода	Ступінь товщини стовбурів, сантиметрів			Категорія стану дерева, підстава відбору для рубки
		ділові	напівділові	дров'яні				ділові	напівділові	дров'яні	
1	Сб	24			IV клас	35	Сб	24			IV клас
2	Сб	18			IV клас	36	Сб	24			IV клас
3	Сб	18			IV клас	37	Сб	32			IV клас
4	Сб		28		IV клас	38	Сб			24	V клас
5	Сб	32			IV клас	39	Сб	24			IV клас
6	Сб	24			IV клас	40	Сб	24			IV клас
7	Сб	32			IV клас	41	Сб			28	V клас
8	Сб	24			IV клас	42	Сб	36			IV клас
9	Сб	18			IV клас	43	Сб	24			IV клас
10	Сб	24			IV клас	44	Сб	28			IV клас
11	Сб	18			IV клас	45	Сб			24	V клас
12	Сб	28			IV клас	46	Сб	28			IV клас
13	Сб	24			IV клас	47	Сб	28			IV клас
14	Сб	24			IV клас	48	Сб	24			IV клас
15	Сб			24	V клас	49	Сб	24			IV клас
16	Сб			24	V клас	50	Сб	24			IV клас
17	Сб	32			IV клас	51	Сб	24			IV клас
18	Сб			32	V клас	52	Сб	24			IV клас
19	Сб			24	V клас	53	Сб	24			IV клас
20	Сб		24		IV клас	54	Сб			24	V клас
21	Сб		28		IV клас	55	Сб	32			IV клас
22	Сб		32		IV клас	56	Сб	24			IV клас
23	Сб		36		IV клас	57	Сб	24			IV клас
24	Сб	24			IV клас	58	Сб	32			IV клас
25	Сб		28		IV клас	59	Сб	32			IV клас
26	Сб		32		IV клас	60	Сб			24	V клас
27	Сб		24		IV клас	61	Сб	24			IV клас
28	Сб	24			IV клас	62	Сб			24	IV клас
29	Сб		36		IV клас	63	Сб	28			IV клас
30	Сб	28			IV клас	64	Сб	24			IV клас
31	Сб		36		IV клас	65	Сб	24			IV клас
32	Сб	28			IV клас	66	Сб			24	IV клас
33	Сб		24		IV клас	67	Сб	24			IV клас
34	Сб	28			IV клас	68	Сб	24			IV клас

Нумерацію і перелік провели:

М. Г. Г. Г.
(посада)
М. Г. Г. Г.
(посада)
М. Г. Г. Г.
(посада)

М. Г. Г. Г.
(підпис)
М. Г. Г. Г.
(підпис)
М. Г. Г. Г.
(підпис)

Григор'єв В. І. О.
(ініціали та прізвище)
Григор'єв О. П.
(ініціали та прізвище)
Григор'єв В. С.
(ініціали та прізвище)

Порядковий номер дерева	Порода	Ступінь товщини стовбурів, сантиметрів			Категорія стану дерева, підстава відбору для рубки	Порядковий номер дерева	Порода	Ступінь товщини стовбурів, сантиметрів			Категорія стану дерева, підстава відбору для рубки
		ділові	напівділові	дров'яні				ділові	напівділові	дров'яні	
69	Сб	36			IV клас	112	Сб	24			III клас
70	Сб	32			III клас	113	Сб	36			IV клас
71	Сб	32			IV клас	114	Сб	28			IV клас
72	Сб	32			IV клас	115					
73	Сб	24			IV клас	116					
74	Сб	28			IV клас	117					
75	Сб	24			IV клас	118					
76	Сб		36		IV клас	119					
77	Сб		48		IV клас	120					
78	Сб	32			IV клас	121					
79	Сб	32			IV клас	122					
80	Сб	28			IV клас	123					
81	Сб	32			IV клас	124					
82	Сб		28		IV клас	125					
83	Сб	28			IV клас	126					
84	Сб	32			IV клас	127					
85	Сб	24			IV клас	128					
86	Сб		24		IV клас	129					
87	Сб	24			IV клас	130					
88	Сб	28			IV клас	131					
89	Сб	36			IV клас	132					
90	Сб	28			IV клас	133					
91	Сб	36			IV клас	134					
92	Сб	36			IV клас	135					
93	Сб	36			IV клас	136					
94	Сб		28		IV клас	137					
95	Сб				IV клас	138					
96	Сб		36		IV клас	139					
97	Сб		32		IV клас	140					
98	Сб		40		IV клас	141					
99	Сб		40		IV клас	142					
100	Сб	32			IV клас	143					
101	Сб		28		IV клас	144					
102	Сб	24			IV клас	145					
103	Сб	24			IV клас	146					
104	Сб				IV клас	147					
105	Сб				IV клас	148					
106	Сб				IV клас	149					
107	Сб		24		IV клас	150					
108	Сб		24		IV клас	151					
109	Сб	32			IV клас	152					
110	Сб	24			IV клас	153					
111	Сб		28		IV клас	154					

Нумерацію і перелік провели:

С.С.С.С.

(посада)

С.С.С.С.

(посада)

С.С.С.С.

(посада)

С.С.С.С.

(підпис)

С.С.С.С.

(підпис)

С.С.С.С.

(підпис)

С.С.С.С.

(ініціали та прізвище)

С.С.С.С.

(ініціали та прізвище)

С.С.С.С.

(ініціали та прізвище)

**НУМЕРАЦІЙНА ВІДОМІСТЬ ДЕРЕВ,
призначених для вибіркової санітарної рубки
Житомирське ОУЛМГ**

(Автономна Республіка Крим, область)

ДП « Попільнянське лісове господарство »

(найменування власника лісів, постійного лісокористувача)

Лісництво Попільнянське урочище Попільнянська дача квартал № 36
виділ № 8 ділянка № _____ площа 1,5 гектарів

Порядковий номер дерева	Порода	Ступінь товщини ствобурів, сантиметрів			Категорія стану дерева, підстава відбору для рубки	Порядковий номер дерева	Порода	Ступінь товщини ствобурів, сантиметрів			Категорія стану дерева, підстава відбору для рубки
		ділові	напівділові	дров'яні				ділові	напівділові	дров'яні	
1	С			24	IV вст.	35	С			28	V сух.
2	С			32	V сух.	36	С	36			IV вст.
3	С			40	V сух.	37	К			28	V сух.
4	С	44			IV вст.	38	С			28	V сух.
5	С			24	V сух.	39	С		28		V сух.
6	С			32	V сух.	40	С			32	V сух.
7	С	36			IV вст.	41	С	32			IV вст.
8	С		32		V сух.	42	С			32	V сух.
9	С			24	V сух.	43	С		32		V сух.
10	С			28	V сух.	44	С	36			IV вст.
11	С			24	V сух.	45	С	24			IV вст.
12	С			28	V сух.	46	С		48		V сух.
13	С		36		IV вст.	47	Б			24	V сух.
14	С		28		IV вст.	48	С		32		V сух.
15	С			24	V сух.	49	С	48			IV вст.
16	С			24	V сух.	50	Б			24	V сух.
17	С		28		V сух.	51					
18	С	32			IV вст.	52					
19	С		28		IV вст.	53					
20	С			36	V сух.	54					
21	С		28		V сух.	55					
22	С		24		IV вст.	56					
23	С		28		V сух.	57					
24	С		28		V сух.	58					
25	С	24			IV вст.	59					
26	С			24	V сух.	60					
27	С		24		V сух.	61					
28	С		24		V сух.	62					
29	С	40			IV вст.	63					
30	С		28		V сух.	64					
31	С			28	V сух.	65					
32	С			36	V сух.	66					
33	С		28		V сух.	67					
34	С	32			IV вст.	68					

Нумерацію і перелік провели:

М.Р. Ніс
(посада)

С.М. Ніс
(посада)

І.С. Ніс
(посада)

(підпис)

(підпис)

(підпис)

О.С. Михайленко
(ініціали та прізвище)

О.М. Прохорчук
(ініціали та прізвище)

Р.Ю. Гулявський
(ініціали та прізвище)

09 09 2021 р

**НУМЕРАЦІЙНА ВІДОМІСТЬ ДЕРЕВ,
призначених для вибіркової санітарної рубки**
Житомирське ОУЛМГ

(Автономна Республіка Крим, область)

ДП «Попільнянське лісове господарство»

(найменування власника лісів, постійного лісокористувача)

Лісництво Попільнянське урочище Саверчи
виділ № 24 ділянка № 1 площа 10,5 гектарів

квартал № 47

Порядковий номер дерева	Порода	Ступінь товщини стовбурів, сантиметрів			Категорія стану дерева, підстава відбору для рубки	Порядковий номер дерева	Порода	Ступінь товщини стовбурів, сантиметрів			Категорія стану дерева, підстава відбору для рубки
		ділові	напівділові	дров'яні				ділові	напівділові	дров'яні	
1	Р			32	Vсх	35	Р			24	Vсх
2	Р		40		IV Вск	36	Р			28	Vсх
3	Р			24	Vсх	37	Р			24	Vсх
4	Р			32	Vсх	38	Р			24	Vсх
5	Р			24	Vсх	39	Р			24	Vсх
6	Р			24	Vсх	40	Р			24	Vсх
7	Р		32		IV Вск	41	Р			24	Vсх
8	Р			24	Vсх	42	Р			24	Vсх
9	Р			24	Vсх	43	Р			24	Vсх
10	Р			28	Vсх	44	Р			36	IV Вск
11	Р			24	Vсх	45	Р			32	Vсх
12	Р			28	Vсх	46	Р			36	Vсх
13	Р			24	Vсх	47	Р			24	Vсх
14	Р			28	Vсх	48	Р			36	Vсх
15	Р			24	Vсх	49	Р			28	Vсх
16	Р		32		IV Вск	50	Р			24	Vсх
17	Р			24	Vсх	51	Р		28		IV Вск
18	Р			28	Vсх	52	Р			24	Vсх
19	Р			24	Vсх	53	Р			24	Vсх
20	Р		28		IV Вск	54	Р			32	Vсх
21	Р			28	Vсх	55	Р			24	Vсх
22	Р			24	Vсх	56	Р			32	Vсх
23	Р			36	Vсх	57	Р			28	Vсх
24	Р			24	Vсх	58	Р			32	Vсх
25	Р			24	Vсх	59	Р			52	Vсх
26	Р		36		IV Вск	60	Р			36	Vсх
27	Р			24	Vсх	61	Р			28	Vсх
28	Р			24	Vсх	62	Р			36	Vсх
29	Р		24		IV Вск	63	Р			24	Vсх
30	Р			32	Vсх	64	Р			40	Vсх
31	Р		24		IV Вск	65	Р			24	Vсх
32	Р		36		IV Вск	66	Р			44	Vсх
33	Р			40	Vсх	67	Р			32	Vсх
34	Р			28	Vсх	68	Р			56	Vсх

Нумерацію і перелік провели:

М.С.
(посада)

І.М.
(посада)

М.Р.
(посада)

М.С.
(підпис)
М.С.
(підпис)
М.С.
(підпис)

Гусаровський В.В.
(ініціали та прізвище)

Прокопчук О.М.
(ініціали та прізвище)

Козменко О.І.
(ініціали та прізвище)

19.08.2021

Порядковий номер дерева	Порода	Ступінь товщини стовбурів, сантиметрів			Категорія стану дерева, підстава відбору для рубки	Порядковий номер дерева	Порода	Ступінь товщини стовбурів, сантиметрів			Категорія стану дерева, підстава відбору для рубки
		ділові	напівділові	дров'яні				ділові	напівділові	дров'яні	
69	Берест			40	V сух	112	Берест			48	V сух
70	Берест			32	V сух	113	Берест			48	V сух
71	Берест			36	V сух	114	Берест			44	V сух
72	Берест			32	V сух	115	Берест			44	V сух
73	Берест			36	V сух	116	Берест			44	V сух
74	Берест			32	V сух	117	Берест			48	V сух
75	Берест			48	V сух	118	Берест			48	V сух
76	Берест			40	V сух	119	Берест			48	V сух
77	Берест			32	V сух	120	Берест			40	V сух
78	Берест			48	V сух	121	Берест			48	V сух
79	Берест			40	V сух	122	Берест			32	V сух
80	Берест			48	V сух	123	Берест			44	V сух
81	Берест			32	V сух	124	Берест			44	V сух
82	Берест			32	V сух	125	Берест			44	V сух
83	Берест			40	V сух	126	Берест			44	V сух
84	Берест			28	V сух	127	Берест			44	V сух
85	Берест			56	V сух	128	Берест			44	V сух
86	Берест			48	V сух	129	Берест			32	V сух
87	Берест			40	V сух	130	Берест			48	V сух
88	Берест			48	V сух	131	Берест			44	V сух
89	Берест			44	V сух	132	Берест			44	V сух
90	Берест			48	V сух	133	Берест			32	V сух
91	Берест			40	V сух	134	Берест			32	V сух
92	Берест			44	V сух	135	Берест			28	V сух
93	Берест			40	V сух	136	Берест			40	V сух
94	Берест			48	V сух	137	Берест			44	V сух
95	Берест			48	V сух	138	Берест			48	V сух
96	Берест			40	V сух	139	Берест			32	V сух
97	Берест			44	V сух	140	Берест			44	V сух
98	Берест			48	V сух	141	Берест			36	V сух
99	Берест			44	V сух	142	Берест			44	V сух
100	Берест			48	V сух	143	Берест			52	V сух
101	Берест			48	V сух	144	Берест			35	V сух
102	Берест			48	V сух	145	Берест			24	V сух
103	Берест			32	V сух	146	Берест				V сух
104	Берест			48	V сух	147	Берест				V сух
105	Берест			24	V сух	148	Берест				V сух
106	Берест			44	V сух	149	Берест				V сух
107	Берест			48	V сух	150	Берест				V сух
108	Берест			44	V сух	151	Берест				V сух
109	Берест			24	V сух	152	Берест				V сух
110	Берест			40	V сух	153	Берест				V сух
111	Берест			40	V сух	154	Берест				V сух

Нумерація і перевірка проведени:

11-5

(посада)

11-49

(посада)

11-9

(посада)

(підпис)

(підпис)

(підпис)

Гусаківський І.В.

(ініціали та прізвище)

Прокученко А.М.

(ініціали та прізвище)

Богуславський І.М.

(ініціали та прізвище)

19.08.2011

**НУМЕРАЦІЙНА ВІДОМІСТЬ ДЕРЕВ,
призначених для вибіркової санітарної рубки
ДП "Попільнянське ЛГ "**

Лісництво Андрушівське урочище _____

Квартал № 40 виділ № 21 площа 5,8 га

п-й № дерева	Порода	Ступінь товщини стовбурів, сантиметрів			Категорія стану дерева ,підстава відбору	п-й № дерева	Порода	Ступінь товщини стовбурів, сантиметрів			Категорія стану дерева ,підстава відбору
		ділова	напівділов	дрова				ділова	п/ділова	дрова	
1	бук			56	б. сучко.	40	С	44			б. сучко.
2	С	26			б. сучко.	41	С	28			б. сучко.
3	С	28			б. сучко.	42	С			24	б. сучко.
4	С	24			б. сучко.	43	С	36			б. сучко.
5	С		24		б. сучко.	44	С	2			б. сучко.
6	С			24	б. сучко.	45	С			28	б. сучко.
7	С			32	б. сучко.	46	С			24	б. сучко.
8	С	36			б. сучко.	47	С		28		б. сучко.
9	С	40			б. сучко.	48	С	40			б. сучко.
10	С			28	б. сучко.	49	С		24		б. сучко.
11	С		28		б. сучко.	50	С	29			б. сучко.
12	С		24		б. сучко.	51	С	24			б. сучко.
13	С	24			б. сучко.	52	С	32			б. сучко.
14	С			24	б. сучко.	53	С			32	б. сучко.
15	С	32			б. сучко.	54	С			24	б. сучко.
16	С	22			б. сучко.	55	С	28			б. сучко.
17	С			24	б. сучко.	56	С			22	б. сучко.
18	С	26			б. сучко.	57	С	22			б. сучко.
19	С	44			б. сучко.	58	С			28	б. сучко.
20	С	36			б. сучко.	59	С		24		б. сучко.
21	С	44			б. сучко.	60	С	22			б. сучко.
22	С		44		б. сучко.	61	С		22		б. сучко.
23	С			24	б. сучко.	62	С			24	б. сучко.
24	С	24			б. сучко.	63	С			44	б. сучко.
25	С	24			б. сучко.	64	С		28		б. сучко.
26	С	36			б. сучко.	65	С				б. сучко.
27	С			24	б. сучко.	66	С				б. сучко.
28	С			24	б. сучко.	67	С				б. сучко.
29	С		28		б. сучко.	68	С				б. сучко.
30	С		24		б. сучко.	69	С				б. сучко.
31	С		24		б. сучко.	70	С				б. сучко.
32	С	24			б. сучко.	71	С				б. сучко.
33	С			24	б. сучко.	72	С				б. сучко.
34	С	24			б. сучко.	73	С				б. сучко.
35	С			28	б. сучко.	74	С				б. сучко.
36	С			36	б. сучко.	75	С				б. сучко.
37	С	24			б. сучко.	76	С				б. сучко.
38	С	24			б. сучко.	77	С				б. сучко.
39	С		24		б. сучко.	78	С				б. сучко.

НУМЕРАЦІЙНА ВІДОМІСТЬ ДЕРЕВ,
призначених для вибіркової санітарної рубки
ДП "Попільнянське ЛГ "

Лісництво Андрушівське урочище

Квартал № 43 виділ № 18 площа 0,2 га

п-й № дерева	Порода	Ступінь товщини стовбурів, сантиметрів			Категорія стану дерева ,підстава відбору	п-й № дерева	Порода	Ступінь товщини стовбурів, сантиметрів			Категорія стану дерева ,підстава відбору
		ділова	напівділов	дрова				ділова	п/ділова	дрова	
1	сосна		28		б. сдх	40					
2	с	36			б. сдх	41					
3	с	32			б. сдх верш	42					
4	с	32			б. сдх	43					
5	с		24		б. сдх верш	44					
6	с		24		б. сдх	45					
7	с			28	б. сдх	46					
8	с		24		б. сдх	47					
9	с	28			б. сдх	48					
10	с	32			б. сдх	49					
11	с	28			б. сдх	50					
12	с	24			б. сдх	51					
13	с			24	б. сдх	52					
14	с	32			б. сдх	53					
15						54					
16						55					
17						56					
18						57					
19						58					
20						59					
21						60					
22						61					
23						62					
24						63					
25						64					
26						65					
27						66					
28						67					
29						68					
30						69					
31						70					
32						71					
33						72					
34						73					
35						74					
36						75					
37						76					
38						77					
39						78					

п-й № дерева	Порода	Ступінь товщини стовбурів, сантиметрів			Категорія стану дерева, підстава відбору	п-й № дерева	Порода	Ступінь товщини стовбурів, сантиметрів			Категорія стану дерева, підстава відбору
		ділова	п/ділова	дрова				ділова	п/ділова	дрова	
79						116					
80						117					
81						118					
82						119					
83						120					
84						121					
85						122					
86						123					
87						124					
88						125					
89						126					
90						127					
91						128					
92						129					
93						130					
94						131					
95						132					
96						133					
97						134					
98						135					
99						136					
100						137					
101						138					
102						139					
103						140					
104						141					
105						142					
106						143					
107						144					
108						145					
109						146					
110						147					
111						148					
112						149					
113						150					
114						151					
115						152					

Всього пронумеровано дерев:

20, тринадцять.
(кількість словами)

Нумерацію і перелік провели:

поса. 0-70
(посада)
мр. Лисенко
(посада)
мр. Лисенко
(посада)

(підпис)
(підпис)
(підпис)

Лисенко О. І.
(ініціали та прізвище)
Бурчаківський В. В.
(ініціали та прізвище)
Ерехов О. І.
(ініціали та прізвище)

НУМЕРАЦІЙНА ВІДОМІСТЬ ДЕРЕВ,
призначених для вибіркової санітарної рубки
ДП "Попільнянське ЛГ "

Лісництво Андріївське урочище

Квартал № 43 виділ № 20 площа 2,2 га

п-й № дерева	Порода	Ступінь товщини стовбурів, сантиметрів			Категорія стану дерева, підстава відбору	п-й № дерева	Порода	Ступінь товщини стовбурів, сантиметрів			Категорія стану дерева, підстава відбору
		ділова	напівділов	дрова				ділова	п/ділова	дрова	
1	Сосна	28			5, сух	40	С	28			6, сух
2	Сосна		24		5, сух	41	С	32			5, сух
3	С			24	6, стріли	42	С		28		5, сух
4	С	36			6, стріли	43	С			28	5, сух
5	С	24			5, сух	44	С		32		5, сух
6	С	28			5, сух	45	С			32	6, стріли
7	С			24	6, сух	46	С			32	6, сух
8	С	28			4, велика	47	С	40			4, велика
9	С		24		6, стріли	48	С		44		6, стріли
10	С	28			5, сух	49	С	40			4, велика
11	С	28			5, сух	50	С			24	6, сух
12	С	28			5, сух	51	С			24	5, сух
13	С			32	6, білий	52	С			40	5, сух
14	С			28	6, білий	53					
15	С	28			6, стріли	54					
16	С	24			5, сух	55					
17	С	44			4, велика	56					
18	С	32			4, велика	57					
19	С		36		6, білий	58					
20	С	36			5, сух	59					
21	С	32			5, сух	60					
22	С			24	5, сух	61					
23	С			24	6, сух	62					
24	С	40			5, сух	63					
25	С		28		5, сух	64					
26	С			36	5, сух	65					
27	С	32			6, стріли	66					
28	С			24	6, стріли	67					
29	С		28		6, білий	68					
30	С	24			6, сух	69					
31	С	28			6, стріли	70					
32	С	32			6, стріли	71					
33	С		24		6, сух	72					
34	С	32			4, велика	73					
35	С	32			5, сух	74					
36	С			24	5, сух	75					
37	С		28		4, велика	76					
38	С			28	6, білий	77					
39	С		28		5, сух	78					

п-й № дерева	Порода	Ступінь товщини стовбурів, сантиметрів			Категорія стану дерева, підстава відбору	п-й № дерева	Порода	Ступінь товщини стовбурів, сантиметрів			Категорія стану дерева, підстава відбору
		ділова	п/ділова	дрова				ділова	п/ділова	дрова	
79						116					
80						117					
81						118					
82						119					
83						120					
84						121					
85						122					
86						123					
87						124					
88						125					
89						126					
90						127					
91						128					
92						129					
93						130					
94						131					
95						132					
96						133					
97						134					
98						135					
99						136					
100						137					
101						138					
102						139					
103						140					
104						141					
105						142					
106						143					
107						144					
108						145					
109						146					
110						147					
111						148					
112						149					
113						150					
114						151					
115						152					

Всього пронумеровано дерев:

п'ятдесят два
(кількість словами)

Нумерацію і перелік провели:

О.М. 1-20
(посада)
М. М. М. М.
(посада)
М. М. М. М.
(посада)

(підпис)

(підпис)

(підпис)

А.М. М. М. М.
(ініціали та прізвище)
М. М. М. М. М.
(ініціали та прізвище)
М. М. М. М. М.
(ініціали та прізвище)

НУМЕРАЦІЙНА ВІДОМІСТЬ ДЕРЕВ,
призначених для вибіркової санітарної рубки
ДП "Попільнянське ЛГ "

Лісництво Андріївське урочище

Квартал № 44 виділ № 2 площа 2.2 га

п-й № дерева	Порода	Ступінь товщини стовбурів, сантиметрів			Категорія стану дерева, підстава відбору	п-й № дерева	Порода	Ступінь товщини стовбурів, сантиметрів			Категорія стану дерева, підстава відбору
		ділова	напівділов	дрова				ділова	п/ділова	дрова	
1	сосна	32			5, сух	40	с	36			5, сух
2	сосна	30			5, сух	41	с	40			5, сух
3	с	40			5, стовп	42	с	40			у, бов
4	с		32		5, сух	43	с		28		5, сух
5	с	44			у, без берш	44	с			32	6, стовп
6	с	32			5, сух	45	с		24		у, без берш
7	с		40		6, сух	46	с			24	5, сух
8	с		32		6, сух	47	с			28	6, сух
9	с			28	5, сух	48	с		44		6, сух
10	с			28	5, сух	49	с		40		5, сух
11	с		28		5, сух	50	с	32			5, сух
12	с	32			6, без берш	51					
13	с	28			у, бов	52					
14	с	32			5, сух	53					
15	с	28			у, бов	54					
16	с	28			5, сух	55					
17	с	28			у, без берш	56					
18	с	28			5, сух	57					
19	с		32		6, стовп	58					
20	с	28			5, сух	59					
21	с	28			5, сух	60					
22	с	28			5, сух	61					
23	с	40			5, сух	62					
24	с	36			5, сух	63					
25	с	36			5, сух	64					
26	с	36			5, сух	65					
27	с	32			5, сух	66					
28	с		24		5, сух	67					
29	с	28			5, сух	68					
30	с	44			5, сух	69					
31	с	28			5, сух	70					
32	с			28	6, стовп	71					
33	с	32			5, сух	72					
34	с	36			5, сух	73					
35	с			24	5, сух	74					
36	с	32			5, сух	75					
37	с	28			5, сух	76					
38	с		22		5, сух	77					
39	с		36		5, сух	78					

п-й № дерева	Порода	Ступінь товщини стовбурів, сантиметрів			Категорія стану дерева, підстава відбору	п-й № дерева	Порода	Ступінь товщини стовбурів, сантиметрів			Категорія стану дерева, підстава відбору
		ділова	п/ділов.	дрова				ділова	п/ділов.	дрова	
79						116					
80						117					
81						118					
82						119					
83						120					
84						121					
85						122					
86						123					
87						124					
88						125					
89						126					
90						127					
91						128					
92						129					
93						130					
94						131					
95						132					
96						133					
97						134					
98						135					
99						136					
100						137					
101						138					
102						139					
103						140					
104						141					
105						142					
106						143					
107						144					
108						145					
109						146					
110						147					
111						148					
112						149					
113						150					
114						151					
115						152					

Всього пронумеровано дерев:

п'ятдесят
(кількість словами)

Нумерацію і перелік провели:

ном. 11-70
(посада)
м. п. с. е. л.
(посада)
м. п. с. е. л.
(посада)

(підпис)
(підпис)
(підпис)

Волічук О. І. Д.
(ініціали та прізвище)
Гузаревський В. В.
(ініціали та прізвище)
Гузаревський О. І.
(ініціали та прізвище)

**НУМЕРАЦІЙНА ВІДОМІСТЬ ДЕРЕВ,
призначених для вибіркової санітарної рубки
ДП "Попільнянське ЛГ "**

Лісництво Андрушівське урочище

Квартал № 44 виділ № 3 площа 2,5 га

п-й № дерева	Порода	Ступінь товщини стовбурів, сантиметрів			Категорія стану дерева, підстава відбору	п-й № дерева	Порода	Ступінь товщини стовбурів, сантиметрів			Категорія стану дерева, підстава відбору
		ділова	напівділов	дрова				ділова	п/ділова	дрова	
1	C	40			V сур						
2	C	44			V						
3	C	52			IV стріми						
4	C	48			V сур						
5	C	32			V сур						
6	C	32			V сур						
7	C		28		VI сур						
8	C		28		V сур						
9	C			40	VI сур						
10	C		32		IV вихає						
11	C	40			V сур						
12	C		32		V сур						
13	C	48			VI сур						
14	D			28	IV сур						
15	C		40		IV сур						
16	D			24	IV сур						
17	C			56	VI коруєць 2016.						
18	C		28		V сур						
19	C		44		V сур						
20	D			32	V сур						
21	C			24	V сур						
22	C			40	V сур						
23	C		44		V сур						
24	C			32	V сур						
25	C		44		IV стріми						
26	C	40			V сур						
27	D			24	IV стріми						
28	C			36	V сур						
29	C	52			V сур						
30	C	48			V сур						
31	C		40		V сур						
32	C		28		IV стріми						
33	C		52		VI сур						
34	D			36	IV сур						
35	D			32	IV сур						
36	D			24	V сур						
37	D			28	V сур						
38	C			24	V сур						

**НУМЕРАЦІЙНА ВІДОМІСТЬ ДЕРЕВ,
призначених для вибіркової санітарної рубки
ДП "Попільнянське ЛГ "**

Лісництво Андрушівське урочище

Квартал № 48 виділ № 4 площа 2,3 га

п-й № дерева	Порода	Ступінь товщини стовбурів, сантиметрів			Категорія стану дерева, підстава відбору	п-й № дерева	Порода	Ступінь товщини стовбурів, сантиметрів			Категорія стану дерева, підстава відбору
		ділова	напівділов	дрова				ділова	п/ділова	дрова	
1	C	40			V cyp	40	C	32			V cyp
2	C	40			V cyp	41	C		48		V cyp
3	D			24	V cyp	42	C			36	V cyp
4	C		40		V cyp	43	C			48	V cyp
5	C			28	V cyp	44	D			24	V cyp
6	D			28	V cyp	45	D			48	V cyp
7	C			40	V cyp	46	C		48		V cyp
8	D			28	V cyp	47	C	40			V cyp
9	D			36	V cyp	48	C			36	V cyp
10	D			36	V cyp	49	D			28	V cyp
11	D			24	V cyp	50	D			24	V cyp
12	D			28	V cyp	51	D			40	V cyp
13	D			28	V cyp	52	D			40	V cyp
14	D			28	V cyp	53	D			28	V cyp
15	D			32	V cyp	54	C	48			V cyp
16	D			32	V cyp	55	D			24	V cyp
17	D			24	V cyp	56	D			26	V cyp
18	D			30	V cyp	57	D			52	V cyp
19	D			40	V cyp	58	D			32	V cyp
20	D			40	V cyp	59	D			28	V cyp
21	D			36	V cyp	60	D			48	V cyp
22	D			24	V cyp	61	D			28	V cyp
23	D			24	V cyp	62	C	32			V cyp
24	D			28	V cyp	63	C	28			V cyp
25	D			40	V cyp	64	D			32	V cyp
26	D			24	V cyp	65	D			22	V cyp
27	D			28	V cyp	66	C	28			V cyp
28	C	52		52	V cyp	67	C	32			V cyp
29	C		48		V cyp	68	C	52			V cyp
30	C	40			V cyp	69	D			28	V cyp
31	C		44		V cyp	70	D			28	V cyp
32	C	44			V cyp	71	C	36			V cyp
33	D	36			V cyp	72	C	36			V cyp
34	C			32	V cyp	73	C	32			V cyp
35	C	44			V cyp	74	C	32			V cyp
36	D		36		V cyp	75	C	48			V cyp
37	C	32			V cyp	76	D			24	V cyp
38	C	48			V cyp	77	C	36			V cyp
39	C	48			V cyp	78	C	52			V cyp

**НУМЕРАЦІЙНА ВІДОМІСТЬ ДЕРЕВ,
призначених для вибіркової санітарної рубки
ДП "Попільнянське ЛГ "**

Лісництво Андрушівське урочище

Квартал № 54 виділ № 2 площа 8.4 га

п-й № дерева	Порода	Ступінь товщини стовбурів, сантиметрів			Категорія стану дерева, підстава відбору	п-й № дерева	Порода	Ступінь товщини стовбурів, сантиметрів			Категорія стану дерева, підстава відбору
		ділова	напівділов	дрова				ділова	п/ділова	дрова	
1	Гр			29	4. мех. н.	40	С	40			1. мех. н.
2	Гр			24	4. мех. н.	41	Гр			29	4. мех. н.
3	С		24		4. мех. н. > 30	42	С	36			4. мех. н. > 30
4	Гр			29	4. мех. н.	43	С		24		Б. сучко.
5	С		28		Б. сучко.	44	С	28			4. мех. н. > 30
6	Гр			24	4. мех. н.	45	Гр			24	4. мех. н.
7	С	28			4. сучко.	46	С	24			4. мех. н.
8	Гр			24	4. мех. н.	47	С			28	Б. сучко.
9	С			24	Б. сучко.	48	Гр			28	4. мех. н.
10	С	24			4. мех. н.	49	С		22		Б. сучко.
11	Гр			24	4. сучко.	50	С		22		Б. сучко.
12	Гр			32	4. сучко.	51	С			24	Б. сучко.
13	С	28			4. мех. н. > 30	52	Гр			24	4. мех. н.
14	С	36			Б. сучко.	53	Гр			32	4. мех. н.
15	Гр			24	4. мех. н.	54	С	36			Б. сучко.
16	С	32			4. сучко.	55	С			28	Б. сучко.
17	Гр			24	4. мех. н.	56	Гр			24	Б. сучко.
18	С	32			4. сучко.	57	Гр			24	Б. сучко.
19	С	24			4. мех. н.	58	Гр			28	Б. сучко.
20	С	28			4. сучко.	59	Гр			28	4. мех. н.
21	С		24		4. мех. н. > 30	60	С		24		Б. сучко.
22	Гр			24	1. мех. н.	61	С	36			4. мех. н. > 30
23	Гр			28	4. мех. н.	62	С	32			4. сучко.
24	Гр			28	4. мех. н.	63	С	24			4. мех. н. > 30
25	С	28			4. мех. н. > 30	64	Гр			24	4. мех. н.
26	Гр			28	4. мех. н.	65	С	44			4. сучко.
27	С		24		Б. сучко.	66	Гр			32	4. мех. н.
28	С	24			4. сучко.	67	Гр			24	Б. сучко.
29	Гр			24	4. мех. н.	68	С	48			4. мех. н. > 30
30	С	24			4. мех. н. > 30	69	С	32			4. мех. н.
31	С	36			Б. сучко.	70	С	28			4. мех. н.
32	С	24			4. мех. н. > 30	71	Гр			24	4. мех. н.
33	С	28			4. мех. н. > 30	72	Гр			24	4. мех. н.
34	С		24		4. мех. н. > 30	73	Гр			52	Б. сучко.
35	Гр			24	4. мех. н.	74	Гр			28	4. мех. н.
36	С	32			4. мех. н. > 30	75	С		26		Б. сучко.
37	Гр			24	4. мех. н.	76	С	44			4. мех. н. > 30
38	Гр			24	4. мех. н.	77	С	36			Б. сучко.
39	Гр			24	4. мех. н.	78	Гр			28	4. мех. н.

п-й № дерева	Порода	Ступінь товщини стовбурів, сантиметрів			Категорія стану дерева, підстава відбору	п-й № дерева	Порода	Ступінь товщини стовбурів, сантиметрів			Категорія стану дерева, підстава відбору
		ділова	п/ділова	дрова				ділова	п/ділова	дрова	
79	C	24			5. суч.	116	C	40			4. мех. > 30
80	Г			24	4. мех.	117	Г			24	4. мех. > 30
81	Г			24	4. мех.	118	Г	24			4. мех. > 30
82	C		28		6. суч.						
83	C			28	4. мех.						
84	C		36		5. суч.						
85	Г			24	4. мех.						
86	Г		28		4. мех.						
87	Г			24	4. мех.						
88	Г			24	4. мех.						
89	C	24			4. мех. > 30						
90	Г			24	4. мех.						
91	Г			28	4. мех.						
92	Г			24	4. мех.						
93	C			24	5. суч.						
94	C		24		5. суч.						
95	C	32			4. мех. > 30						
96	C	40			4. мех. > 30						
97	C	24			4. мех. > 30						
98	Г			28	4. мех.						
99	C	24			4. мех. > 30						
100	Г			28	4. мех.						
101	Г	28	28		4. мех. > 30						
102	Г			24	5. суч.						
103	Г			28	4. мех.						
104	Г	28			4. суч.	1					
105	Г			22	4. мех.						
106	Г	32			4. мех. > 30						
107	Г			24	4. мех.						
108	Г	24			4. мех.						
109	C	40			4. мех.						
110	C	40			4. мех.						
111	C	28			4. мех.						
112	C		24		6. суч.						
113	Г			24	4. мех.						
114	Г			24	4. мех.						
115	Г			28	4. мех.						

Всього пронумеровано дерев:

(кількість словами)

Нумерацію і перелік провели:

В.О. Д.О.
(посада)
С.М. М.Р.
(посада)
М.Р. М.С.
(посада)

В.О. Д.О.
(підпис)
С.М. М.Р.
(підпис)
М.Р. М.С.
(підпис)

Шаткун В.О.
(ініціали та прізвище)
Мельник С.М.
(ініціали та прізвище)
Мельник Д.В.
(ініціали та прізвище)

**НУМЕРАЦІЙНА ВІДОМІСТЬ ДЕРЕВ,
призначених для вибіркової санітарної рубки
ДП "Попільнянське ЛГ "**

Лісництво Андрушівське урочище

Квартал № 48 виділ № 2 площа 09 га

п-й № дерева	Порода	Ступінь товщини стовбурів, сантиметрів			Категорія стану дерева, підстава відбору	п-й № дерева	Порода	Ступінь товщини стовбурів, сантиметрів			Категорія стану дерева, підстава відбору
		ділова	напівділов	дрова				ділова	п/ділова	дрова	
1	Д			24	ІІІ сир	40	Д			28	ІІІ Вир
2	Д			48	ІІІ сир	41	Д			28	ІІІ сир
3	Д			36	ІІІ сир	42	Д			32	ІІІ сир
4	Д			40	ІІІ сир	43	Д			28	ІІІ сир
5	Д			36	ІІІ сир	44	Д			28	ІІІ сир
6	Д			24	ІІІ сир	45	Д			36	ІІІ сир
7	Д			28	ІІІ сир	46	Д			44	ІІІ сир
8	Д			28	ІІІ сир	47	Д			24	ІІІ сир
9	Д			28	ІІІ Вир	48	Д	36			ІІІ сир
10	Д			32	ІІІ сир	49	Д	44			ІІІ сир
11	Д			36	ІІІ сир	50	Д			32	ІІІ сир
12	Д			24	ІІІ сир	51	Д			40	ІІІ сир
13	Д			36	ІІІ сир	52	Д			36	ІІІ сир
14	Д		40		ІІІ сир	53	Д			40	ІІІ сир
15	Д	44			ІІІ Вир	54	Д	48			ІІІ сир
16	Д			40	ІІІ Вир	55	Д			32	ІІІ сир
17	Д			28	ІІІ сир	56	Д			32	ІІІ сир
18	Д			40	ІІІ сир	57	Д			44	ІІІ сир
19	Д			40	ІІІ сир	58	Д			28	ІІІ сир
20	Д			44	ІІІ сир	59	Д			32	ІІІ сир
21	Д			28	ІІІ сир	60	Д			36	ІІІ сир
22	Д			28	ІІІ сир	61	Д			24	ІІІ сир
23	Д		40		ІІІ сир	62	Д			40	ІІІ сир
24	Д			28	ІІІ сир	63	Д			36	ІІІ сир
25	Д			44	ІІІ Вир	64	Д			32	ІІІ сир
26	Д			32	ІІІ сир	65	Д			40	ІІІ сир
27	Д			32	ІІІ сир	66	Д			36	ІІІ сир
28	Д	48			ІІІ сир	67	Д	44			ІІІ Вир
29	Д		32		ІІІ сир	68	Д	56			ІІІ сир
30	Д	48			ІІІ сир	69	Д	44			ІІІ сир
31	Д			24	ІІІ сир	70	Д	48			ІІІ сир
32	Д			28	ІІІ сир	71	Д	40			ІІІ сир
33	Д			36	ІІІ сир	72	Д	48			ІІІ сир
34	Д			32	ІІІ сир	73	Д	56			ІІІ сир
35	Д			36	ІІІ Вир	74	Д	36			ІІІ сир
36	Д			40	ІІІ сир	75	Д	44			ІІІ сир
37	Д			44	ІІІ сир						
38	Д			18	ІІІ сир						

НУМЕРАЦІЙНА ВІДОМІСТЬ ДЕРЕВ,
призначених для вибіркової санітарної рубки

ДП "Попільнянське ЛГ "

Лісництво Андрушівське урочище Жриківне

Квартал № 84 виділ № 19 площа 5.5 га


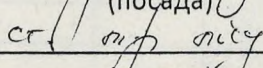
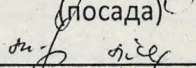
п-й № дерева	Порода	Ступінь товщини стовбурів, сантиметрів			Категорія стану дерева, підстава відбору	п-й № дерева	Порода	Ступінь товщини стовбурів, сантиметрів			Категорія стану дерева, підстава відбору
		ділова	напівділов	дрова				ділова	п/ділова	дрова	
1	С		36		6.сурс	40	С		28		6.сурс
2	С			24	6.сурс	41	С		32		6.сурс
3	С			36	6.сурс	42	С		32		6.сурс
4	С	24			4.сурс	43	С			24	6.сурс
5	С		36		6.сурс	44	С	24			3.сурс
6	С	28			4.сурс	45	С	36			4.сурс
7	С			32	6.сурс	46	С	32			4.сурс
8	С	36			4.сурс	47	С		28		4.сурс
9	С			32	6.сурс	48	С	36			6.сурс
10	С			24	6.сурс	49	С	32			6.сурс
11	С		24		5.сурс	50	С	32			5.сурс
12	С		22		6.сурс	51	С	28			5.сурс
13	С		18		6.сурс	52	С	32			6.сурс
14	С		28		6.сурс	53	С	36			4.сурс
15	С			24	6.сурс	54	С			24	6.сурс
16	С			24	6.сурс	55	С	32			4.сурс
17	С			28	6.сурс	56	С	36			6.сурс
18	С		36		6.сурс	57	С	28			4.сурс
19	С		24		6.сурс	58	С	32			3.сурс
20	С			32	6.сурс	59	С	24			6.сурс
21	С		30		6.сурс	60	С		28		5.сурс
22	С		24		6.сурс	61	С			24	5.сурс
23	С		28		6.сурс	62	С			28	5.сурс
24	С		32		6.сурс	63	С			24	6.сурс
25	С			28	6.сурс	64	С		28		5.сурс
26	С		32		6.сурс	65	С			24	4.сурс
27	С	32			4.сурс	66	С	40			6.сурс
28	С	32			6.сурс	67	С		44		6.сурс
29	С		22		6.сурс	68	С		32		4.сурс
30	С		24		6.сурс	69	С			32	6.сурс
31	С	36			6.сурс	70	С	24			4.сурс
32	С	24			6.сурс	71	С		32		4.сурс
33	С	36			4.сурс	72	С		24		4.сурс
34	С	24	28		4.сурс	73	С		24		5.сурс
35	С		24		6.сурс	74	С		28		4.сурс
36	С	36			4.сурс	75	С	28			4.сурс
37	С	28			4.сурс	76	С	32			5.сурс
38	С		24		5.сурс	77	С		32		5.сурс
39	С		36		6.сурс	78	С			24	5.сурс




п-й № дерева	Порода	Ступінь товщини стовбурів, сантиметрів			Категорія стану дерева, підстава відбору	п-й № дерева	Порода	Ступінь товщини стовбурів, сантиметрів			Категорія стану дерева, підстава відбору
		ділова	п/ділова	дрова				ділова	п/ділова	дрова	
79	C			24	б. стовб.	116					
80	C			24	б. стовб.	117					
81	C			28	б. стовб.	118					
82	C			28	б. стовб.	119					
83	C			28	б. стовб.	120					
84	C			25	б. стовб.	121					
85	C		36		б. стовб.	122					
86	C	36			б. стовб.	123					
87						124					
88						125					
89						126					
90						127					
91						128					
92						129					
93						130					
94						131					
95						132					
96						133					
97						134					
98						135					
99						136					
100						137					
101						138					
102						139					
103						140					
104						141					
105						142					
106						143					
107						144					
108						145					
109						146					
110						147					
111						148					
112						149					
113						150					
114						151					
115						152					

Всього пронумеровано дерев:

Всімнадцять шість.
(кількість словами)

Нумерацію і перелік провели:


 (посада)

 (посада)

 (посада)


 (підпис)

 (підпис)

 (підпис)

Р.Р. Назаренко
 (ініціали та прізвище)
 С.А. Щепетов
 (ініціали та прізвище)
 М.О. Скодан
 (ініціали та прізвище)

НУМЕРАЦІЙНА ВІДОМІСТЬ ДЕРЕВ,
призначених для вибіркової санітарної рубки

ДП "Попільнянське ЛГ "

Лісництво Андрушівське урочище Хрчівна

Квартал № 86 виділ № 3 площа 2.8 га

п-й № дерева	Порода	Ступінь товщини стовбурів, сантиметрів			Категорія стану дерева, підстава відбору	п-й № дерева	Порода	Ступінь товщини стовбурів, сантиметрів			Категорія стану дерева, підстава відбору
		ділова	напівділов	дрова				ділова	п/ділова	дрова	
1	Д		28		4. тритов	40					
2	Д			32	5. сухол	41					
3	Д			24	1. сухол	42					
4	Д			24	5. сухол	43					
5	Д		36		4. тритов	44					
6	Д			28	5. сухол	45					
7	Д			18	3. стрел	46					
8	Д			32	4. сухол	47					
9	Д			40	4. тритов	48					
10	Рольф			24	5. стрел	49					
11	Д			40	5. сухол	50					
12	Д			32	5. сухол	51					
13	Д			32	4. сухол	52					
14	Д			28	5. сухол	53					
15	Д			26	4. сухол	54					
16	Д			28	5. сухол	55					
17	Д			24	5. сухол	56					
18	Д			24	4. сухол	57					
19	Д			28	5. сухол	58					
20	Д			24	5. сухол	59					
21	Д			24	5. сухол	60					
22	Д			32	5. сухол	61					
23	Д			24	4. сухол	62					
24	Д		28		4. сухол	63					
25	Д			32	4. тритов	64					
26	С	40			6. сухол	65					
27	С		28		6. сухол	66					
28	Д			32	5. стрел	67					
29	Д			28	6. сухол	68					
30	Д			28	5. сухол	69					
31	Д			28	4. сухол	70					
32	Д			28	5. сухол	71					
33	С		36		5. сухол	72					
34						73					
35						74					
36						75					
37						76					
38						77					

п-й № дерева	Порода	Ступінь товщини стовбурів, сантиметрів			Категорія стану дерева, підстава відбору	п-й № дерева	Порода	Ступінь товщини стовбурів, сантиметрів			Категорія стану дерева, підстава відбору
		ділова	п/ділова	дрова				ділова	п/ділова	дрова	
79						116					
80						117					
81						118					
82						119					
83						120					
84						121					
85						122					
86						123					
87						124					
88						125					
89						126					
90						127					
91						128					
92						129					
93						130					
94						131					
95						132					
96						133					
97						134					
98						135					
99						136					
100						137					
101						138					
102						139					
103						140					
104						141					
105						142					
106						143					
107						144					
108						145					
109						146					
110						147					
111						148					
112						149					
113						150					
114						151					
115						152					

Всього пронумеровано дерев:

тридцять три
(кількість словами)

Нумерацію і перелік провели:

м.р. піс
(посада)
ст. м.р. піс
(посада)
м.р. піс
(посада)

м.р. піс
(підпис)
м.р. піс
(підпис)
м.р. піс
(підпис)

М.Р. Скобел
(ініціали та прізвище)
С.А. Шмелев
(ініціали та прізвище)
В.О. Шмелев
(ініціали та прізвище)

НУМЕРАЦІЙНА ВІДОМІСТЬ ДЕРЕВ,
призначених для вибіркової санітарної рубки

ДП "Попільнянське ЛГ "

Лісництво Андрушівське урочище Нова Воля

Квартал № 99 виділ № 6 площа 131 га

п-й № дерева	Порода	Ступінь товщини стовбурів, сантиметрів			Категорія стану дерева, підстава відбору	п-й № дерева	Порода	Ступінь товщини стовбурів, сантиметрів			Категорія стану дерева, підстава відбору
		ділова	напівділов	дрова				ділова	п/ділова	дрова	
1	C			24	6 сучко	40	D			28	4 сучко
2	C			40	6 сучко	41	D			24	5 сучко
3	C			36	6 сучко	42	D			32	4 сучко
4	D			24	4 сучко	43	D			36	5 сучко
5	D			28	4 сучко	44	D			32	5 сучко
6	C			24	6 сучко	45	D			36	5 сучко
7	C		24		4 сучко	46	D			24	5 сучко
8	C			36	6 сучко	47	D			28	5 сучко
9	C	40			6 сучко	48	D			32	4 сучко
10	C	40			6 сучко	49	D			40	4 сучко
11	D			36	4 сучко	50	D			28	4 сучко
12	D			36	4 сучко	51	D			32	4 сучко
13	D			36	4 сучко	52	C	48			5 сучко
14	D			26	4 сучко	53	C	52			6 сучко
15	D			32	4 сучко	54					
16	D			24	4 сучко	55					
17	D			24	6 сучко	56					
18	D			32	5 сучко	57					
19	D		28		4 сучко	58					
20	D			24	5 сучко	59					
21	D			32	5 сучко	60					
22	D			28	4 сучко	61					
23	D			24	4 сучко	62					
24	D			40	4 сучко	63					
25	D			24	5 сучко	64					
26	D			24	4 сучко	65					
27	D			24	5 сучко	66					
28	D			24	5 сучко	67					
29	C	40			5 сучко	68					
30	D			24	6 сучко	69					
31	D			24	5 сучко	70					
32	D			36	4 сучко	71					
33	D			24	5 сучко	72					
34	D			28	4 сучко	73					
35	C	44			6 сучко	74					
36	C	44			6 сучко	75					
37	D			24	4 сучко	76					
38	D			24	5 сучко	77					

п-й № дерева	Порода	Ступінь товщини стовбурів, сантиметрів			Категорія стану дерева, підстава відбору	п-й № дерева	Порода	Ступінь товщини стовбурів, сантиметрів			Категорія стану дерева, підстава відбору
		ділова	п/ділова	дрова				ділова	п/ділова	дрова	
79						116					
80						117					
81						118					
82						119					
83						120					
84						121					
85						122					
86						123					
87						124					
88						125					
89						126					
90						127					
91						128					
92						129					
93						130					
94						131					
95						132					
96						133					
97						134					
98						135					
99						136					
100						137					
101						138					
102						139					
103						140					
104						141					
105						142					
106						143					
107						144					
108						145					
109						146					
110						147					
111						148					
112						149					
113						150					
114						151					
115						152					

Всього пронумеровано дерев:

(кількість словами)

Нумерацію і перелік провели:

М. П. Яку
 (посада)
С. П. Яку
 (посада)
С. П. Яку
 (посада)

М. П. Яку
 (підпис)
С. П. Яку
 (підпис)
С. П. Яку
 (підпис)

Р. Р. Марич Сергій
 (ініціали та прізвище)
 С. А. Сергій
 (ініціали та прізвище)
 Р. П. Скобиль
 (ініціали та прізвище)

**НУМЕРАЦІЙНА ВІДОМІСТЬ ДЕРЕВ,
призначених для вибіркової санітарної рубки
ДП "Попільнянське ЛГ "**

Лісництво Андрушівське урочище

Квартал № 89 виділ № 8 площа 2.0 га

п-й № дерева	Порода	Ступінь товщини стовбурів, сантиметрів			Категорія стану дерева, підстава відбору	п-й № дерева	Порода	Ступінь товщини стовбурів, сантиметрів			Категорія стану дерева, підстава відбору
		ділова	напівділов	дрова				ділова	п/ділова	дрова	
1	C			28	5 сучок.	40	Д		44		4 сучок
2	Д			32	6 сучок.	41	Д		44		4 сучок
3	C		32		6 сучок.	42	Д			40	4 сучок
4	C			32	6 сучок.	43	Д			24	6 сучок
5	C	40			4 сучок	44	C	40			5 сучок
6	Білка			24	4 сучок	45	C	24			4 сучок
7	C	44			5 сучок	46	C	32			4 сучок
8	Берез			28	5 сучок	47	Білка			28	4 сучок
9	Д			8	4 сучок	48	C	40			4 сучок
10	Д			40	4 сучок	49	Д			36	4 сучок
11	C		36		6 сучок	50	Д			36	4 сучок
12	C	48			4 сучок	51	Д			24	6 сучок
13	Д			24	6 сучок	52	C			32	6 сучок
14	C			32	6 сучок	53	Д			20	6 сучок
15	Д			48	4 сучок	54	C	36			4 сучок
16	C			24	6 сучок	55	C		40		5 сучок
17	C			28	6 сучок	56	Д			24	6 сучок
18	C			28	6 сучок	57	C	28			6 сучок
19	Д			40	4 сучок	58	C		18		5 сучок
20	Д			32	6 сучок	59	Д			28	4 сучок
21	C			32	6 сучок	60	Д			36	4 сучок
22	Д			32	6 сучок	61	C	32			4 сучок
23	C	40			5 сучок	62	C	32			6 сучок
24	C	40			5 сучок	63	C			28	6 сучок
25	Д			24	6 сучок	64	C			32	6 сучок
26	Д			32	6 сучок	65	C	32			6 сучок
27	C			28	6 сучок	66					
28	C			24	6 сучок	67					
29	C	32			6 сучок	68					
30	C		48		5 сучок	69					
31	C			24	6 сучок	70					
32	C	36			4 сучок	71					
33	C		32		6 сучок	72					
34	C	40			5 сучок	73					
35	Білка			24	5 сучок	74					
36	Д			28	6 сучок	75					
37	C	36			4 сучок	76					
38	Д			32	4 сучок	77					

п-й № дерева	Порода	Ступінь товщини стовбурів, сантиметрів			Категорія стану дерева, підстава відбору	п-й № дерева	Порода	Ступінь товщини стовбурів, сантиметрів			Категорія стану дерева, підстава відбору
		ділова	п/ділова	дрова				ділова	п/ділова	дрова	
79						116					
80						117					
81						118					
82						119					
83						120					
84						121					
85						122					
86						123					
87						124					
88						125					
89						126					
90						127					
91						128					
92						129					
93						130					
94						131					
95						132					
96						133					
97						134					
98						135					
99						136					
100						137					
101						138					
102						139					
103						140					
104						141					
105						142					
106						143					
107						144					
108						145					
109						146					
110						147					
111						148					
112						149					
113						150					
114						151					
115						152					

Всього пронумеровано дерев: *шістдесят п'ять.*
(кількість словами)

Нумерацію і перелік провели:

мр ісеу
(посада)
ср. мр ісеу
(посада)
мр ісеу
(посада)

[підпис]
(підпис)
[підпис]
(підпис)

Найрєбєльнєй Р. Р.
(ініціали та прізвище)
Хмєльницкий С. К.
(ініціали та прізвище)
Смоєль М. Ф.
(ініціали та прізвище)

**Нумераційна відомість дерев,
призначених для вибіркової санітарної рубки
Житомирська область**

(Автономна Республіка Крим, область)

ДП " Попільнянське лісове господарство "

(Найменування ділянки лісу, постійного лісокористувача)

Лісництво

Ружинське

урочище

Зерівський ліс

квартал № 5

виділ № 18

ділянка № -

площа 2.1 гектарів

порядковий номер дерева	порода	Ступінь товщини стовбурів, сантиметрів			категорія стану тереза, підстава відбору для рубки	порядковий номер дерева	порода	Ступінь товщини стовбурів, сантиметрів			категорія стану тереза, підстава відбору для рубки
		ділові	напівділові	дрова ні				ділові	напівділові	дрова ні	
1	Дуб	-	-	32	✓ устк	46	Дуб	-	-	28	✓ устк
2	-11-	-	-	28	✓ устк	47	Дуб	-	-	28	✓ устк
3	Дуб	-	-	32	✓ устк	48	-11-	-	-	24	✓ устк
4	-11-	-	-	24	✓ устк	49	Дуб	-	-	24	✓ устк
5	Дуб	-	-	28	✓ устк	50	-11-	-	-	36	✓ устк
6	Дуб	-	-	32	✓ устк	51	-11-	-	-	32	✓ устк
7	Дуб	-	-	24	✓ устк	52	-11-	-	32	-	✓ устк
8	Дуб	-	-	24	✓ устк	53	-11-	-	32	-	✓ устк
9	-11-	-	-	24	✓ устк	54	-11-	-	28	-	✓ устк
10	-11-	-	-	28	✓ устк	55	-11-	-	32	-	✓ устк
11	-11-	-	-	28	✓ устк	56	-11-	-	36	-	✓ устк
12	-11-	-	-	28	✓ устк	57	-11-	-	24	-	✓ устк
13	-11-	-	-	28	✓ устк	58	Дуб	-	-	24	✓ устк
14	-11-	-	-	28	✓ устк	59	Дуб	-	36	-	✓ устк
15	-11-	-	-	24	✓ устк	60	-11-	-	-	40	✓ устк
16	-11-	-	-	28	✓ устк	61	-11-	-	-	36	✓ устк
17	Дуб	-	-	32	✓ устк	62	Дуб	-	-	40	✓ устк
18	-11-	-	-	24	✓ устк	63	Дуб	-	-	32	✓ устк
19	Дуб	-	-	24	✓ устк	64	-11-	-	-	36	✓ устк
20	-11-	-	-	36	✓ устк	65	-11-	-	-	40	✓ устк
21	-11-	-	32	-	✓ устк	66	-11-	-	-	32	✓ устк
22	-11-	-	-	24	✓ устк	67	-11-	-	-	32	✓ устк
23	-11-	-	32	-	✓ устк	68	-11-	-	-	28	✓ устк
24	-11-	-	24	-	✓ устк	69	-11-	-	-	24	✓ устк
25	-11-	-	-	24	✓ устк	70	-11-	-	-	28	✓ устк
26	Дуб	-	-	28	✓ устк	71	Дуб	-	-	24	✓ устк
27	Дуб	-	24	-	✓ устк	72	Дуб	-	-	24	✓ устк
28	-11-	-	24	-	✓ устк	73	-11-	-	32	-	✓ устк
29	Дуб	-	-	32	✓ устк	74	Дуб	-	-	28	✓ устк
30	Дуб	-	-	32	✓ устк	75	Дуб	-	-	24	✓ устк
31	-11-	-	-	32	✓ устк	76	Дуб	-	-	28	✓ устк
32	-11-	-	-	36	✓ устк	77	-11-	-	-	28	✓ устк
33	Дуб	-	-	24	✓ устк	78	Дуб	-	-	24	✓ устк
34	Дуб	-	-	28	✓ устк	79	Дуб	-	-	40	✓ устк
35	Дуб	-	-	28	✓ устк	80	Дуб	-	-	32	✓ устк
36	Дуб	-	-	32	✓ устк	81	Дуб	-	-	24	✓ устк
37	-11-	-	-	40	✓ устк	82	Дуб	-	-	32	✓ устк
38	-11-	-	-	24	✓ устк	83	-11-	-	-	24	✓ устк
39	-11-	-	-	24	✓ устк	84	-11-	-	32	-	✓ устк
40	Дуб	-	-	28	✓ устк	85	-11-	-	-	32	✓ устк
41	-11-	-	-	28	✓ устк	86	Дуб	-	-	24	✓ устк
42	-11-	-	-	24	✓ устк	87	Дуб	-	-	40	✓ устк
43	-11-	-	-	24	✓ устк	88	-11-	-	-	28	✓ устк
44	Дуб	-	-	28	✓ устк	89	-11-	-	36	-	✓ устк
45	-11-	-	-	28	✓ устк	90	-11-	-	-	32	✓ устк

**Нумерація відомість дерев,
призначених для вибіркової санітарної рубки
Житомирська область**

(Автономна Республіка Крим, область)

ДП "Попільнянське лісове господарство "

(Найменування власника лісів, постійного чи користувача)

Лісництво

Ружинське

урочище

Макарівецьке ліс

квартал № 13

виділ № 14 ділянка №

площа 72 гектарів

порядковий номер дерева	порода	Стурін товщини стовбурів, сантиметрів			категорія стану терев, підстава відбору для рубки	порядковий номер дерева	порода	Стурін товщини стовбурів, сантиметрів			категорія стану терев, підстава відбору для рубки
		ділові	напівділові	дрова				ділові	напівділові	дрова	
1	Дуб			24	VI чх	46	Дуб			24	VI чх
2	Ліп			24	VI чх	47	Ліп			24	VI чх
3	Ліп			32	VI чх	48	Ліп			24	VI чх
4	Ліп			24	VI чх	49	Ліп	24			VI чх
5	Ліп			32	VI чх	50	Ліп			24	VI чх
6	Ліп			36	VI чх	51	Ліп			32	VI чх
7	Клен			36	VI чх	52	Ліп			28	VI чх
8	Дуб			24	VI чх	53	Ліп	24			VI чх
9	Ліп			24	VI чх	54	Ліп	24			VI чх
10	Ліп			32	VI чх	55	Ліп			24	VI чх
11	Ліп			28	VI чх	56	Ліп			24	VI чх
12	Ліп			24	VI чх	57	Ліп			24	VI чх
13	Ліп			32	VI чх	58	Ліп			24	VI чх
14	Ліп			24	VI чх	59	Ліп	28			VI чх
15	Ліп			40	VI чх	60	Ліп			32	VI чх
16	Клен			24	VI чх	61	Ліп	28			VI чх
17	Дуб		28		VI чх	62	Ліп			24	VI чх
18	Ліп			24	VI чх	63	Ліп			24	VI чх
19	Ліп			32	VI чх	64	Клен			24	VI чх
20	Ліп			28	VI чх	65	Дуб		24		VI чх
21	Ліп			28	VI чх	66	Ліп	28			VI чх
22	Ліп	32			VI чх	67	Ліп	32			VI чх
23	Ліп			24	VI чх	68	Ліп	28			VI чх
24	Ліп			28	VI чх	69	Берез			32	VI чх
25	Ліп			24	VI чх	70	Дуб			28	VI чх
26	Ліп			24	VI чх	71	Ліп	32			VI чх
27	Ліп			24	VI чх	72	Ліп			24	VI чх
28	Ліп			32	VI чх	73	Ліп	28			VI чх
29	Клен			32	VI чх	74	Ліп			28	VI чх
30	Дуб			32	VI чх	75	Ліп			24	VI чх
31	Ліп			24	VI чх	76	Ліп	28			VI чх
32	Ліп			28	VI чх	77	Ліп			28	VI чх
33	Ліп			24	VI чх	78	Ліп			24	VI чх
34	Ліп			24	VI чх	79	Ліп			24	VI чх
35	Ліп			32	VI чх	80	Ліп			24	VI чх
36	Ліп			24	VI чх	81	Ліп			24	VI чх
37	Ліп			24	VI чх	82	Берез			36	VI чх
38	Ліп			36	VI чх	83	Дуб	24			VI чх
39	Ліп			32	VI чх	84	Ліп			24	VI чх
40	Ліп			28	VI чх	85	Ліп			24	VI чх
41	Ліп			24	VI чх	86	Ліп			24	VI чх
42	Ліп			32	VI чх	87	Ліп	24			VI чх
43	Клен			24	VI чх	88	Ліп			24	VI чх
44	Дуб		24		VI чх	89	Ліп			24	VI чх
45	Ліп			24	VI чх	90	Ліп			24	VI чх

квартал №

13

види №

14

ділянка №

площа 42

гектарів

порядковий і номер дерева	порода	Ступінь товщини стовбура, сантиметрів				категорія стану тереза, підстава вибору для рубки	порядковий і номер дерева	порода	Ступінь товщини стовбура, сантиметрів				категорія стану тереза, підстава вибору для рубки
		ділові	капіталі лові	дрова	№				ділові	капіталі лові	дрова	№	
91	Dy5			24	VI цyx		243	Dy5	28				V палк
92	-11-		36		VI цyx		244	-11-	32				V цyx
93	-11-			24	VI цyx		245	-11-			24		VI цyx
94	-11-			24	VI цyx		246	-11-	44				V цyx
95	-11-			24	VI цyx		247	-11-			24		VI цyx
96	-11-			28	VI цyx		248	-11-			24		VI цyx
97	-11-			32	VI цyx		249	береза			40		V цyx
98	-11-			24	VI цyx		250	береза			36		VI цyx
99	-11-			28	VI цyx		251	-11-			32		VI цyx
100	-11-			24	VI цyx		252	-11-			32		V палк
101	-11-		36		V цyx		253	-11-			28		VI цyx
102	-11-			32	VI цyx		254	береза			36		VI цyx
103	-11-		28		V цyx		255	-11-			28		VI цyx
104	-11-		32		V цyx		256	Dy5			24		VI цyx
105	-11-			32	VI цyx		257	-11-	32				береза
106	-11-			24	VI цyx		258	береза			36		VI цyx
107	-11-			32	V цyx		259	-11-			24		VI цyx
108	-11-			24	VI цyx		260	Dy5		28			V цyx
109	береза			36	VI цyx		261	-11-			24		VI цyx
110	Dy5			24	VI цyx		262	-11-			28		VI цyx
111	-11-			24	VI цyx		263	-11-			28		VI цyx
112	-11-			24	VI цyx		264	-11-			24		VI цyx
113	береза			36	VI цyx		265	-11-			24		VI цyx
114	Dy5			24	VI цyx		266	-11-			32		VI цyx
115	-11-		24		V цyx		267	-11-			24		VI цyx
116	-11-		28		V цyx		268	береза			24		VI цyx
117	-11-			24	VI цyx		269	-11-			24		VI цyx
118	-11-			24	VI цyx		270	Dy5			32		V палк
119	калина			24	V цyx		271	береза			36		VI цyx
120	Dy5			24	VI цyx		272	Dy5			36		VI цyx
121	-11-			24	VI цyx		273	-11-			24		VI цyx
122	-11-			24	VI цyx		274	-11-			24		VI цyx
123	-11-			40	VI цyx		275	-11-			24		VI цyx
124	-11-			24	VI цyx		276	-11-			24		VI цyx
125	-11-			24	VI цyx		277	-11-			28		VI цyx
126	-11-		28		V цyx		278	-11-			32		V палк
127	-11-			32	VI цyx		279	-11-			28		V палк
128	-11-		28		V цyx		280	-11-		36			V палк
129	-11-			28	VI цyx		281	-11-			24		VI цyx
130	-11-		36		V палк		282	-11-			24		VI цyx
131	-11-		32		V цyx		283	-11-			24		VI цyx
132	-11-			24	VI цyx		284	-11-			28		V цyx
133	береза			32	VI цyx		285	-11-			24		V цyx
134	Dy5			24	VI цyx		286	-11-			24		VI цyx
135	-11-			28	VI цyx		287	-11-			24		VI цyx
136	-11-			24	VI цyx		288	-11-			24		VI цyx
137	-11-			36	VI цyx		289	береза			24		VI цyx
138	-11-			24	VI цyx		290	Dy5		32			V цyx
139	-11-			32	VI цyx		291	-11-			36		VI цyx
140	-11-			32	VI палк		292	-11-			28		VI цyx
141	-11-			24	V палк		293	-11-			28		VI цyx
142	-11-			24	VI цyx		294	береза			28		VI цyx

квартил № 13

Виділ №

14

діянка №

riouma

22

rektoripis

Ступень подготовки студентов

causatur

calculus

порядковий номер дерева	порода	середній діаметр стовбура			категорія стану дерева, підстава відбору для рубки	порядковий номер дерева	порода	середній діаметр стовбура			категорія стану дерева, підстава відбору для рубки
		ділові	напівділові	дрова'ні				ділові	напівділові	дрова'ні	
195	Дуб			24	II	24х					
196	Дуб			24	II	24х					
197	Дуб			24	II	24х					
198	Дуб			24	II	24х					
199	Дуб			24	II	24х					
200	Дуб			24	II	24х					
201	Дуб			24	II	24х					
202	Дуб			24	II	24х					
203	Дуб			24	II	24х					
204	Дуб			24	II	24х					
205	Дуб			24	II	24х					
206	Дуб			24	II	24х					
207	Дуб			24	II	24х					
208	Дуб			24	II	24х					
209	Дуб			24	II	24х					
210	Дуб			24	II	24х					

**Нумераційна відомість дерев,
призначених для вибіркової санітарної рубки**
Житомирська область

(Автономна Республіка Крим, область)

ДП " Попільнянське лісове господарство "

(Найменування власника лісів, постійного лісокористувача)

Лісництво

Ружинське

урочище

Чоринське ліс.

квартал № 31 виділ № 17 ділянка № 1 площа 12,1 гектарів

порядковий номер дерева	порода	Ступінь товщини стовбурів, сантиметрів			категорія стану тереза, підстава вибірки для рубки	порядковий номер дерева	порода	Ступінь товщини стовбурів, сантиметрів			категорія стану тереза, підстава вибірки для рубки
		ділові	напівділові	дрова'ні				ділові	напівділові	дрова'ні	
1	Ф45	-	-	32	V сиріак	46	Ф45	-	-	32	V сиріак
2	Ф45	-	32	-	IV сиріак	47	І'рід	-	-	32	V сиріак
3	Ф45	-	-	28	V сиріак	48	Ф45	-	28	-	I V сиріак
4	І'рід	-	-	24	V сиріак	49	Ф45	-	-	28	V сиріак
5	Ф45	-	-	36	V сиріак	50	Ф45	-	36	-	IV сиріак
6	Ф45	-	-	36	V сиріак	51	Ф45	-	-	32	V сиріак
7	Ф45	-	-	28	V сиріак	52	Ф45	-	-	32	V сиріак
8	Ф45	-	-	28	V сиріак	53	Ф45	-	36	-	IV сиріак
9	Ф45	-	-	32	V сиріак	54	Ф45	-	28	-	IV сиріак
10	Ф45	-	-	36	V сиріак	55	Ф45	-	-	32	V сиріак
11	Ф45	-	-	28	V сиріак	56	Ф45	-	-	32	V сиріак
12	Ф45	-	-	32	V сиріак	57	Ф45	-	-	28	V сиріак
13	Ф45	-	-	28	V сиріак	58	Ф45	-	-	32	I V сиріак
14	Ф45	-	-	36	V сиріак	59	Ф45	-	-	28	I V сиріак
15	Ф45	-	36	-	IV сиріак	60	Ф45	-	-	28	I V сиріак
16	І'рід	-	-	28	V сиріак	61	Ф45	-	-	28	V сиріак
17	І'рід	-	-	24	V сиріак	62	Ф45	-	-	36	V сиріак
18	Ф45	-	-	28	V сиріак	63	Ф45	-	28	-	IV Рам
19	І'рід	-	-	24	V сиріак	64	Ф45	-	40	-	IV Рам
20	І'рід	-	-	32	V сиріак	65	Ф45	-	-	28	V сиріак
21	Ф45	-	-	28	V сиріак	66	Ф45	-	-	36	V сиріак
22	Ф45	-	-	28	V сиріак	67	Ф45	-	-	24	V сиріак
23	Ф45	-	-	24	V сиріак	68	Ф45	-	-	28	V сиріак
24	Ф45	-	-	28	V сиріак	69	Ф45	-	-	32	V сиріак
25	Ф45	-	-	24	V сиріак	70	Ф45	-	-	32	V сиріак
26	І'рід	-	-	28	V сиріак	71	Ф45	-	40	-	IV сиріак
27	Ф45	-	-	44	V сиріак	72	Ф45	-	-	32	V сиріак
28	Ф45	-	-	28	V сиріак	73	Ф45	-	-	28	V сиріак
29	Ф45	-	-	24	V сиріак	74	Ф45	-	32	-	V сиріак
30	І'рід	-	-	24	V сиріак	75	Ф45	-	-	44	V сиріак
31	І'рід	-	-	32	V сиріак	76	І'рід	-	-	24	V сиріак
32	І'рід	-	-	32	V сиріак	77	Ф45	-	36	-	IV сиріак
33	Ф45	-	-	28	V сиріак	78	Ф45	-	-	24	V сиріак
34	І'рід	-	-	36	V сиріак	79	Ф45	-	-	32	V сиріак
35	Ф45	-	-	28	V сиріак	80	Ф45	-	-	24	V сиріак
36	Ф45	-	-	28	V сиріак	81	Ф45	-	-	32	V сиріак
37	Клен	-	-	36	V сиріак	82	Ф45	-	-	32	V сиріак
38	І'рід	-	-	28	V сиріак	83	Ф45	-	-	44	V сиріак
39	Клен	-	-	40	V сиріак	84	Клен	-	-	32	V сиріак
40	Ф45	-	-	44	V Рам	85	Ф45	-	44	-	IV сиріак
41	І'рід	-	-	24	V сиріак	86	Ф45	-	-	24	V сиріак
42	Ф45	-	-	32	V сиріак	87	Ф45	-	32	-	IV сиріак
43	Ф45	-	-	40	V сиріак	88	Ф45	-	-	28	V сиріак
44	Ф45	-	-	36	V сиріак	89	І'рід	-	-	24	V сиріак
45	Ф45	-	-	28	V сиріак	90	Ф45	-	-	28	V сиріак

порядковий номер дерева	порода	сума площі в м²			категорія стану терева, підстава відбору для рубки	порядковий номер дерева	порода	сума площі в м²			категорія стану терева, підстава відбору для рубки
		ділові	напіділові	дрова, ні				ділові	напіділові	дрова, ні	
91	бух	-	-	28	Виреєс	143	бух	-	-	30	Виреєс
92	Виреєс	-	-	24	Виреєс	144	бух	-	-	32	Виреєс
93	Виреєс	-	-	24	Виреєс	145	бух	-	-	32	Виреєс
94	бух	-	-	24	Виреєс	146	бух	-	-	32	Виреєс
95	бух	-	-	32	Виреєс	147	бух	-	-	36	Виреєс
96	бух	-	-	24	Виреєс	148	бух	-	-	24	Виреєс
97	бух	-	-	28	Виреєс	149	бух	-	-	32	Виреєс
98	бух	-	-	40	Виреєс	150	бух	-	-	36	Виреєс
99	бух	-	-	28	Виреєс	151	бух	-	44	-	Виреєс
100	бух	-	-	24	Виреєс	152	бух	-	36	-	Виреєс
101	бух	-	-	36	Виреєс	153	бух	-	-	28	Виреєс
102	бух	-	-	32	Виреєс	154	бух	-	-	28	Виреєс
103	бух	-	-	28	Виреєс	155	бух	-	-	40	Виреєс
104	бух	-	-	32	Виреєс	156	бух	-	32	-	Виреєс
105	бух	-	-	28	Виреєс	157	бух	-	28	-	Виреєс
106	бух	-	-	40	Виреєс	158	бух	-	-	40	Виреєс
107	Виреєс	-	-	32	Виреєс	159	бух	-	-	24	Виреєс
108	бух	-	-	36	Виреєс	160	бух	-	-	28	Виреєс
109	бух	-	-	40	Виреєс	161	бух	-	-	28	Виреєс
110	бух	-	-	32	Виреєс	162	бух	-	-	32	Виреєс
111	бух	-	-	36	Виреєс	163	бух	-	32	-	Виреєс
112	бух	-	-	40	Виреєс	164	бух	-	-	28	Виреєс
113	бух	-	-	32	Виреєс	165	бух	-	-	36	Виреєс
114	бух	-	-	36	Виреєс	166	бух	-	-	28	Виреєс
115	бух	-	-	32	Виреєс	167	бух	-	-	28	Виреєс
116	бух	-	-	32	Виреєс	168	бух	-	-	44	Виреєс
117	бух	-	-	28	Виреєс	169	бух	-	-	44	Виреєс
118	бух	-	-	36	Виреєс	170	бух	-	-	40	Виреєс
119	бух	-	-	24	Виреєс	171	бух	-	-	28	Виреєс
120	бух	-	-	24	Виреєс	172	бух	-	-	28	Виреєс
121	бух	-	-	32	Виреєс	173	бух	-	-	32	Виреєс
122	бух	-	-	40	Виреєс	174	бух	-	-	24	Виреєс
123	бух	-	-	32	Виреєс	175	бух	-	-	32	Виреєс
124	бух	-	-	32	Виреєс	176	бух	-	-	24	Виреєс
125	Виреєс	-	-	24	Виреєс	177	бух	-	-	24	Виреєс
126	Виреєс	-	-	24	Виреєс	178	бух	-	-	44	Виреєс
127	бух	-	-	24	Виреєс	179	бух	-	-	24	Виреєс
128	Виреєс	-	-	24	Виреєс	180	бух	-	32	-	Виреєс
129	бух	-	-	24	Виреєс	181	бух	-	28	-	Виреєс
130	бух	-	-	32	Виреєс	182	бух	-	-	28	Виреєс
131	бух	-	-	28	Виреєс	183	бух	-	-	36	Виреєс
132	бух	-	-	28	Виреєс	184	бух	-	-	32	Виреєс
133	бух	-	-	32	Виреєс	185	бух	-	-	32	Виреєс
134	бух	-	-	28	Виреєс	186	бух	-	-	28	Виреєс
135	бух	-	-	36	Виреєс	187	бух	-	-	28	Виреєс
136	бух	-	-	36	Виреєс	188	бух	-	-	32	Виреєс
137	бух	-	-	36	Виреєс	189	бух	-	-	48	Виреєс
138	бух	-	-	28	Виреєс	190	бух	-	-	32	Виреєс
139	бух	-	-	32	Виреєс	191	бух	-	-	36	Виреєс
140	бух	-	-	36	Виреєс	192	бух	-	-	28	Виреєс
141	бух	-	-	28	Виреєс	193	бух	-	-	24	Виреєс
142	бух	-	-	36	Виреєс	194	бух	-	-	32	Виреєс

порядковий номер дерева	порода	Ступінь товщини стовбура, сантиметрів			категорія стану дерева, підстава відбору для рубки	порядковий номер дерева	порода	Ступінь товщини стовбура, сантиметрів			категорія стану дерева, підстава відбору для рубки
		діляні	накладі	дровяні				діляні	накладі	дровяні	
195	Ф45	—	—	32	V П47.	247	Ф45	—	78	—	IV Сухобер
196	Ф45	—	—	28	V Сухобер	248	Ф45	—	—	28	V Сухобер
197	Ф45	—	36	—	IV Сухобер	249	Ф45	—	—	28	V Сухобер
198	Ф45	—	—	36	V Сухобер	250	Берез	—	—	40	V Сухобер
199	Ф45	—	—	36	V Сухобер	251	Ф45	—	—	36	V Сухобер
200	Ф45	—	36	—	IV Сухобер	252	Ф45	—	—	48	V Сухобер
201	Ф45	—	—	28	V Сухобер	253	Ф45	—	—	40	V Сухобер
202	Ф45	—	44	—	IV П47.	254	Ф45	—	—	32	V Сухобер
203	Ф45	—	—	24	V Сухобер	255	Берез	—	—	44	V Сухобер
204	Ф45	—	—	40	V Сухобер	256	Ф45	—	—	36	V Сухобер
205	Ф45	—	—	52	V Злом	257	Ф45	—	—	28	V Сухобер
206	Ф45	—	—	32	V Сухобер	258	Берез	—	—	28	V Сухобер
207	Ф45	—	—	36	V Сухобер	259	Берез	—	—	28	V Сухобер
208	Ф45	—	—	36	V Сухобер	260	Ф45	—	—	28	V Сухобер
209	Ф45	—	—	40	V Сухобер	261	Ф45	—	—	28	V Сухобер
210	Ф45	—	—	40	V Сухобер	262	Ф45	—	—	24	V Сухобер
211	Ф45	—	—	28	V Сухобер	263	Ф45	—	—	28	V Сухобер
212	Ф45	—	—	28	V Сухобер	264	Ф45	—	—	32	V Сухобер
213	Ф45	—	—	44	V Сухобер	265	Ф45	—	—	40	V Сухобер
214	Ф45	—	—	28	V Сухобер	266	Ф45	—	—	40	V Сухобер
215	Ф45	—	—	24	V Сухобер	267	Берез	—	—	36	V Сухобер
216	Ф45	—	—	32	V Сухобер	268	Ф45	—	—	36	V Сухобер
217	Ф45	—	—	24	V Сухобер	269	Ф45	—	—	36	V Сухобер
218	Ф45	—	—	36	V Сухобер	270	Ф45	—	—	44	V Сухобер
219	Ф45	—	—	28	V Сухобер	271	Ф45	—	—	32	V Сухобер
220	Ф45	—	—	24	V Сухобер	272	Ф45	—	—	32	V Сухобер
221	Ф45	—	36	—	IV Сухобер	273	Ф45	—	—	36	V Сухобер
222	Ф45	—	—	28	V Сухобер	274	Ф45	—	—	24	V Сухобер
223	Ф45	—	—	24	V Сухобер	275	Ф45	—	—	32	V Сухобер
224	Ф45	—	—	28	V Сухобер	276	Ф45	—	—	36	V Сухобер
225	Ф45	—	—	36	V Сухобер	277	Ф45	—	—	28	V Сухобер
226	Ф45	—	—	28	V Сухобер	278	Ф45	—	—	40	V Сухобер
227	Ф45	—	—	24	V Сухобер	279	Ф45	—	—	40	V Сухобер
228	Ф45	—	—	28	V Сухобер	280	Ф45	—	—	28	V Сухобер
229	Ф45	—	—	44	V Сухобер	281	Ф45	—	—	24	V Сухобер
230	Ф45	—	—	32	V Сухобер	282	Ф45	—	—	28	V Сухобер
231	Ф45	—	—	28	V Сухобер	283	Ф45	—	—	36	V Сухобер
232	Ф45	—	—	24	V Сухобер	284	Ф45	—	—	40	V Сухобер
233	Ф45	—	—	32	V Сухобер	285	Ф45	—	—	36	V Сухобер
234	Ф45	—	—	28	V Сухобер	286	Ф45	—	—	32	V Сухобер
235	Ф45	—	—	36	V Сухобер	287	Берез	—	—	28	V Сухобер
236	Ф45	—	—	24	V Сухобер	288	Берез	—	—	24	V Сухобер
237	Ф45	—	—	32	V Сухобер	289	Ф45	—	—	28	V Сухобер
238	Ф45	—	—	36	V Сухобер	290	Ф45	—	—	24	V Сухобер
239	Ф45	—	40	—	IV Сухобер	291	Ф45	—	—	36	V Сухобер
240	Ф45	—	—	40	V Сухобер	292	Берез	—	—	28	V Сухобер
241	Ф45	—	—	44	V Сухобер	293	Берез	—	—	40	V Сухобер
242	Ф45	—	36	—	IV Сухобер	294	Берез	—	—	44	V Сухобер
243	Ф45	—	—	28	V Сухобер	295	Ф45	—	—	36	V Сухобер
244	Ф45	—	—	40	V Сухобер	296	Ф45	—	—	32	V Сухобер
245	Ф45	—	—	28	V Сухобер	297	Берез	—	—	24	V Сухобер
246	Ф45	—	—	24	V Сухобер	298	Ф45	—	36	—	V Сухобер

квартир № 31		види № 17		площа 12,1				
порядковий номер дерева		сугубо повні стовбури		сугубо повні стовбури				
порода	ділові	середні		порядковий номер дерева	порода	ділові	середні	
		напівділові	дрова, ні				напівділові	дрова, ні
299 берез	-	-	32	350 дуб	-	-	36	Виростає
300 дуб	-	-	28.	351 дуб	-	-	36	Виростає
301 берез	-	-	28	352 липа	-	-	36	Виростає
302 берез	-	-	28	353 липа	-	-	28	Виростає
303 дуб	-	-	40.	354 липа	-	-	24	Виростає
304 берез	-	-	32	355 дуб	-	-	36	Виростає
305 дуб	-	-	32.	356 берез	-	-	22	Виростає
306 дуб	-	-	28.	357 дуб	-	-	24	Виростає
307 берез	-	-	24	358 дуб	-	-	32	Виростає
308 дуб	-	-	40.	359 дуб	-	-	24.	Виростає
309 дуб	-	-	32.	360 дуб	-	-	32.	Виростає
310 дуб	-	-	44	361 дуб	-	-	36	Виростає
311 дуб	-	-	40	362 дуб	-	-	32.	Виростає
312 дуб	-	-	28.	363 дуб	-	-	28	Виростає
313 берез	-	-	28	364 дуб	-	-	24	Виростає
314 берез	-	-	32	365 дуб	-	-	36	Виростає
315 дуб	-	-	52.	366 дуб	-	-	28.	Виростає
316 берез	-	-	32	367 дуб	-	-	24	Виростає
317 дуб	-	-	36.	368 дуб	-	-	40	Виростає
318 дуб	-	-	28.	369 дуб	-	-	36	Виростає
319 берез	-	-	24	370 дуб	-	40	-	Виростає
320 дуб	-	-	28.	371 дуб	-	32	-	Виростає
321 берез	-	-	24	372 дуб	-	-	28	Виростає
322 берез	-	-	32	373 дуб	-	-	32	Виростає
323 дуб	-	-	40	374 дуб	-	-	28.	Виростає
324 дуб	-	-	44.	375 дуб	-	-	24	Виростає
325 дуб	-	-	48.	376 дуб	-	-	28	Виростає
326 берез	-	-	28	377 дуб	-	-	28.	Виростає
327 берез	-	-	32	378 дуб	-	-	24	Виростає
328 берез	-	-	32	379 дуб	-	-	40.	Виростає
329 дуб	-	-	36.	380 дуб	-	-	28.	Виростає
330 дуб	-	-	36	381 дуб	-	-	40	Виростає
331 дуб	-	-	44	382 дуб	-	-	24.	Виростає
332 берез	-	-	36	383 дуб	-	-	44	Виростає
333 берез	-	-	52	384 дуб	-	-	44	Виростає
334 берез	-	-	28	385 дуб	-	-	36	Виростає
335 дуб	-	-	48.	386 дуб	-	-	32.	Виростає
336 берез	-	-	32	387 дуб	-	-	36	Виростає
337 дуб	-	-	32.	388 дуб	-	-	36	Виростає
338 дуб	-	-	44	389 дуб	-	-	44.	Виростає
339 дуб	-	-	36	390 дуб	-	-	36	Виростає
340 берез	-	-	32	391 берез	-	-	24	Виростає
341 дуб	-	-	44	392 берез	-	-	28	Виростає
342 дуб	-	-	28	393 дуб	-	-	32	Виростає
343 дуб	-	-	32	394 дуб	-	-	32	Виростає
344 дуб	-	-	36	395 дуб	-	-	32	Виростає
345 дуб	-	-	36	396 липа	-	-	28	Виростає
346 берез	-	-	32	397 липа	-	-	28	Виростає
347 берез	-	-	36	398 дуб	-	32	-	Виростає
348 берез	-	-	36	399 липа	-	-	24	Виростає
349 берез	-	-	36	400 липа	-	-	24	Виростає
350 берез	-	-	32	401 дуб	-	-	40	Виростає

квартал № 31

виділ № 12 ділянка №

площа 12,1 гектарів

порядковий номер дерева	порода	Стурін товщини стовбурів, сантиметрів			категорія стану тереза, підстава відбору для рубки	порядковий номер дерева	порода	Стурін товщини стовбурів, сантиметрів			категорія стану тереза, підстава відбору для рубки
		ділові	напівділові	дрова				ділові	напівділові	дрова	
402	Врощ	-	-	24	Врощ						
403	Врощ	-	-	32	Врощ						
404	Врощ	-	-	28	Врощ						
405	Врощ	-	-	24	Врощ						
406	Врощ	-	-	40	Врощ						
407	Врощ	-	-	28	Врощ						
408	Врощ	-	-	24	Врощ						
409	Врощ	-	-	24	Врощ						
410	Врощ	-	-	24	Врощ						
411	Врощ	-	-	32	Врощ						
412											
413											
414											
415											
416											
417											
418											
419											
420											
421											
422											
423											
424											
425											
426											
427											
428											
429											
430											
431											
432											
433											
434											
435											
436											
437											
438											
439											
440											
441											
442											
443											
444											
445											
446											

Всього пронумеровано дерев:

чотирасіи одиннадціт.

(кількість слів)

Нумерацію і перелік провели:

Сі. Мейсін

(Посада)

Сі. Мейсін

(Посада)

Мейсін О.І.

(Посада)

" 10 " Вересня 2021 року

[Підпис]

[Підпис]

[Підпис]

[Підпис]

Власенко Р.І.

(Ініціали та прізвище)

Власенко С.М.

(Ініціали та прізвище)

Власенко А.С.

(Ініціали та прізвище)

1. **Исследования в области экономики и управления:**

„Ручейкины и с.с.“

площа 30 гектарів



**Нумерація відомість дерев,
призначених для вибіркової санітарної рубки**

Житомирська область

(Автономна Республіка Крим, область)

ДП " Попільнянське лісове господарство "

(Наименование владельца лесов, постоянного (использователя)

Лісництво

Ружинське

урочище

" Ружинське ліс "

квартал № 35

виділ № 12

ділянка № _____

площа 1,4 гектарів

порядковий номер дерева	порода	Ступінь товщини стовбурів, сантиметрів			категорія стану тереза, підстава вибору для рубки	порядковий номер дерева	порода	Ступінь товщини стовбурів, сантиметрів			категорія стану тереза, підстава вибору для рубки
		ділові	напідлозі	дрова ні				ділові	напідлозі	дрова ні	
1	Ф.ч.р.	-	-	24	Всучкає	46	Ф.ч.р.			32	Всучкає
2	Ф.ч.р.	-	-	24	Всучкає	47	Ф.ч.р.			24	Всучкає
3	Ф.ч.р.	-	-	28	Всучкає	48	Берез			28	Всучкає
4	К.л.с.	-	-	32	Всучкає	49	Берез			36	Всучкає
5	Ф.ч.р.	-	-	24	Всучкає	50	Берез			24	Всучкає
6	Ф.ч.р.	-	-	32	Всучкає	51	Ф.ч.р.			32	Всучкає
7	Ф.ч.р.	-	-	24	Всучкає	52	Ф.ч.р.			24	Всучкає
8	Ф.ч.р.	-	-	28	Всучкає	53					
9	Ф.ч.р.	-	-	28	Всучкає	54					
10	Ф.ч.р.	-	-	32	Всучкає	55					
11	Ф.ч.р.	-	-	36	Всучкає	56					
12	К.л.с.	-	-	24	Всучкає	57					
13	Ф.ч.р.	-	-	24	Всучкає	58					
14	Ф.ч.р.	-	-	24	Всучкає	59					
15	К.л.с.	-	-	32	Всучкає	60					
16	Ф.ч.р.	-	-	24	Всучкає	61					
17	Ф.ч.р.	-	-	32	Всучкає	62					
18	Ф.ч.р.	-	-	24	Всучкає	63					
19	Берез	-	-	24	Всучкає	64					
20	Ф.ч.р.	-	-	28	Всучкає	65					
21	Ф.ч.р.	-	-	28	Всучкає	66					
22	Ф.ч.р.	-	-	28	Всучкає	67					
23	Ф.ч.р.	-	-	24	Всучкає	68					
24	Ф.ч.р.	-	-	36	Всучкає	69					
25	К.л.с.	-	-	28	Всучкає	70					
26	К.л.с.	-	-	28	Всучкає	71					
27	Ф.ч.р.	-	-	24	Всучкає	72					
28	Ф.ч.р.	-	-	24	Всучкає	73					
29	Ф.ч.р.	-	-	32	Всучкає	74					
30	Ф.ч.р.	-	-	32	Всучкає	75					
31	Ф.ч.р.	-	-	24	Всучкає	76					
32	Ф.ч.р.	-	-	26	Всучкає	77					
33	Ф.ч.р.	-	-	24	Всучкає	78					
34	Ф.ч.р.	-	-	24	Всучкає	79					
35	Ф.ч.р.	-	-	24	Всучкає	80					
36	Ф.ч.р.	-	-	24	Всучкає	81					
37	Ф.ч.р.	-	-	32	Всучкає	82					
38	Ф.ч.р.	-	-	28	Всучкає	83					
39	К.л.с.	-	-	36	Всучкає	84					
40	Ф.ч.р.	-	-	24	Всучкає	85					
41	Ф.ч.р.	-	-	36	Всучкає	86					
42	К.л.с.	-	-	24	Всучкає	87					
43	К.л.с.	-	-	32	Всучкає	88					
44	Ф.ч.р.	-	-	28	Всучкає	89					
45	Ф.ч.р.	-	-	24	Всучкає	90					

площа 1,4 гектарів

[illegible]

Всього пронумеровано дерев:

мислесті дна герби

Нумерацію і дерелік провели:

С. С. С. С.
(Посад)

Се-мантика

миссия от 10

"15" 09

20 21 року

Підпис _____

Підпис _____

Підпис _____

Масон Р. Ү.
(ініціали та прізвище)
Васильов С. В.
(ініціали та прізвище)
Сарґучи В. В.
(ініціали та прізвище)

**Нумераціяна відомість дерев,
призначених для вибіркової санітарної рубки**

Житомирська область
(Автономна Республіка Крим, область)

ДП " Попільнянське лісове господарство "

(Найменування власника лісу, постійного використовувача)

Лісництво

Ружинське

урочище

Ружинське ліс "

квартал № 39 виділ № 1 ділянка № _____ площа 22 гектарів

порядковий номер дерева	порода	Ступінь товщини стовбурів, сантиметрів			категорія стану тереза, підстава вибору для рубки	порядковий номер дерева	порода	Ступінь товщини стовбурів, сантиметрів			категорія стану тереза, підстава вибору для рубки
		ділові	напівділові	дрова ні				ділові	напівділові	дрова ні	
1	Фуб	-	-	36	✓ тріт	46	Клен	-	-	28	✓ вируб
2	Клен	-	-	36	✓ суходуб	47	Фуб	-	-	28	✓ вируб
3	Клен	-	-	32	✓ вируб	48	Фуб	-	-	32	✓ вируб
4	Клен	-	-	24	✓ вируб	49	Клен	-	-	28	✓ вируб
5	Клен	-	-	24	✓ суходуб	50	Фуб	-	-	24	✓ вируб
6	Клен	-	-	24	✓ вируб	51	Фуб	-	-	32	✓ вируб
7	Клен	-	-	24	✓ вируб	52	Фуб	-	-	28	✓ вируб
8	Клен	-	-	28	✓ суходуб	53	Фуб	-	-	32	✓ вируб
9	Клен	-	-	24	✓ вируб	54	Фуб	-	-	36	✓ вируб
10	Береза	-	-	54	✓ вируб	55	Фуб	-	-	32	✓ вируб
11	Клен	-	-	32	✓ вируб	56	Фуб	-	-	28	✓ вируб
12	Клен	-	-	32	✓ вируб	57	Фуб	-	-	28	✓ вируб
13	Фуб	-	-	32	✓ вируб	58	Фуб	-	-	28	✓ вируб
14	Фуб	-	-	32	✓ тріт	59	Фуб	-	-	24	✓ вируб
15	Клен	-	-	36	✓ суходуб	60	Фуб	-	-	36	✓ вируб
16	Клен	-	-	32	✓ суходуб	61	Фуб	-	-	32	✓ вируб
17	Клен	-	-	32	✓ вируб	62	Фуб	-	-	24	✓ вируб
18	Фуб	-	-	28	✓ вируб	63	Фуб	-	-	32	✓ вируб
19	Клен	-	-	28	✓ вируб	64	Клен	-	-	24	✓ вируб
20	Фуб	-	-	40	✓ вируб	65	Фуб	-	-	24	✓ вируб
21	Фуб	-	-	32	✓ вируб	66	Фуб	-	-	44	✓ вируб
22	Клен	-	-	24	✓ вируб	67	Береза	-	-	28	✓ вируб
23	Клен	-	-	32	✓ вируб	68	Клен	-	-	36	✓ вируб
24	Клен	-	-	28	✓ вируб	69	Клен	-	-	28	✓ вируб
25	Фуб	-	-	24	✓ вируб	70	Клен	-	-	34	✓ вируб
26	Фуб	-	-	32	✓ вируб	71	Клен	-	-	32	✓ вируб
27	Фуб	-	-	36	✓ вируб	72	Клен	-	-	44	✓ вируб
28	Клен	-	-	28	✓ вируб	73	Береза	-	-	24	✓ вируб
29	Фуб	-	-	36	✓ вируб	74	Клен	-	-	32	✓ вируб
30	Клен	-	-	28	✓ вируб	75	Клен	-	-	32	✓ вируб
31	Клен	-	-	36	✓ вируб	76	Береза	-	-	32	✓ вируб
32	Клен	-	-	24	✓ вируб	77	Клен	-	-	32	✓ вируб
33	Фуб	-	-	40	✓ вируб	78	Береза	-	-	28	✓ вируб
34	Фуб	-	-	24	✓ вируб	79	Клен	-	-	40	✓ вируб
35	Фуб	-	-	28	✓ вируб	80	Клен	-	-	24	✓ вируб
36	Фуб	-	-	44	✓ вируб	81					
37	Клен	-	-	32	✓ суходуб	82					
38	Береза	-	-	28	✓ вируб	83					
39	Фуб	-	-	24	✓ вируб	84					
40	Клен	-	-	24	✓ суходуб	85					
41	Клен	-	-	24	✓ вируб	86					
42	Фуб	-	-	24	✓ вируб	87					
43	Клен	-	-	36	✓ вируб	88					
44	Клен	-	-	40	✓ вируб	89					
45	Фуб	-	-	24	✓ вируб	90					

**Нумераційна відомість дерев,
призначених для вибіркової санітарної рубки
Житомирська область**

(Автономна Республіка Крим, область)

ДП " Попільнянське лісове господарство "

(Найменування власника лісів, постійного лісокористувача)

Лісництво

Ружинське

урочище

Ружинське сіє

квартал № 43

виділ № 9

ділянка № -

площа 5,2 гектарів

порядковий номер дерева	порода	Стурін товщини стовбурів, сантиметрів			категорія стану тереза, підстава вибору для рубки	порядковий номер дерева	порода	Стурін товщини стовбурів, сантиметрів			категорія стану тереза, підстава вибору для рубки
		ділові	напівділові	дрова				ділові	напівділові	дрова	
1	Дуб	28	-	-	V рах	46	Дуб	-	-	24	V рах
2	Дуб	-	32	-	V рах	47	Дуб	-	-	28	V устк
3	Дуб	-	-	24	VI устк	48	Дуб	-	-	28	V устк
4	Дуб	-	-	24	VI устк	49	Дуб	-	-	28	VI устк
5	Дуб	-	-	24	VI устк	50	Дуб	-	-	32	V устк
6	Дуб	-	-	36	V устк	51	Дуб	-	-	24	VI устк
7	Дуб	-	-	24	V устк	52	Дуб	-	-	24	VI устк
8	Дуб	-	36	-	V устк	53	Дуб	-	-	24	VI устк
9	Дуб	-	-	28	VI устк	54	Дуб	-	28	-	V устк
10	Дуб	-	-	24	VI устк	55	Дуб	-	-	36	VI устк
11	Дуб	-	-	28	V устк	56	Дуб	-	-	32	V устк
12	Дуб	-	-	24	VI устк	57	Дуб	-	-	28	V устк
13	Дуб	-	-	28	VI устк	58	Дуб	-	-	24	VI устк
14	Дуб	-	-	24	V устк	59	Дуб	-	-	36	V устк
15	Дуб	-	-	40	V устк	60	Дуб	-	24	-	V устк
16	Дуб	32	-	-	IV устк	61	Дуб	-	-	28	VI устк
17	Дуб	-	-	32	VI устк	62	Дуб	-	-	28	V устк
18	Дуб	-	-	28	VI устк	63	Дуб	-	-	40	VI устк
19	Дуб	-	-	32	VI устк	64	Дуб	-	-	24	VI устк
20	Дуб	-	-	36	V устк	65	Дуб	-	-	36	VI устк
21	Дуб	-	28	-	V рах	66	Дуб	-	-	24	V устк
22	Дуб	-	-	28	V рах	67	Дуб	-	-	24	VI устк
23	Дуб	-	28	-	V устк	68	Дуб	-	-	32	VI устк
24	Дуб	-	-	24	VI устк	69	Дуб	-	-	32	VI устк
25	Дуб	-	28	-	V устк	70	Дуб	-	-	28	VI устк
26	Дуб	-	-	28	VI устк	71	Дуб	-	-	36	V устк
27	Дуб	-	-	24	VI устк	72	Дуб	-	-	40	V устк
28	Дуб	-	-	24	V устк	73	Дуб	-	-	24	VI устк
29	Дуб	-	-	28	V устк	74	Дуб	-	-	36	VI устк
30	Дуб	-	-	24	V устк	75	Дуб	-	-	40	VI устк
31	Дуб	-	-	28	V устк	76	Дуб	-	-	28	V устк
32	Дуб	-	-	28	V устк	77	Дуб	-	-	32	VI устк
33	Дуб	-	32	-	V рах	78	Дуб	-	36	-	V устк
34	Дуб	-	-	36	V устк	79	Дуб	-	-	28	VI устк
35	Дуб	-	-	36	V устк	80	Дуб	-	28	-	V устк
36	Дуб	-	28	-	V рах	81	Дуб	-	-	32	V устк
37	Дуб	-	-	24	V рах	82	Дуб	-	-	28	VI устк
38	Дуб	-	28	-	V рах	83	Дуб	-	-	36	V устк
39	Дуб	-	-	28	V рах	84	Дуб	-	-	24	VI устк
40	Дуб	-	-	32	V устк	85	Дуб	-	-	32	VI устк
41	Дуб	-	-	28	VI устк	86	Дуб	-	-	24	VI устк
42	Дуб	-	-	28	V устк	87	Дуб	-	-	24	V рах
43	Дуб	-	28	-	V рах	88	Дуб	-	-	28	V устк
44	Дуб	-	-	36	VI рах	89	Дуб	-	-	28	VI устк
45	Дуб	-	-	40	V устк	90	Дуб	-	-	28	V устк

квартал № 83 виділ № 9 ділянка № _____ площа 52 гектарів

порядковий номер дерева	порода	Ступінь товщини стовбурів, сантиметрів			категорія стану дерева, підстава відбору для рубки	порядковий номер дерева	порода	Ступінь товщини стовбурів, сантиметрів			категорія стану дерева, підстава відбору для рубки
		ділові	напідлісові	дровяні				ділові	напідлісові	дровяні	
91	Dyб	-	-	32	VI чх						
92	-11-	-	-	36	V Бубак						
93	-11-	-	-	24	VI чх						
94	-11-	-	-	36	V 2.10.04						
95	-11-	-	-	24	VI чх						
96	-11-	-	-	36	VI чх						
97	-11-	-	-	28	VI чх						
98	-11-	-	-	24	VI чх						
99	-11-	-	-	36	VI чх						
100	-11-	-	-	28	VI чх						
101	-11-	-	-	24	VI чх						
102	-11-	-	-	24	VI чх						
103	-11-	-	-	24	VI чх						
104	-11-	-	-	24	VI чх						
105	-11-	-	-	24	VI чх						
106	-11-	-	-	28	VI чх						
107	-11-	-	-	28	VI чх						
108	-11-	-	-	24	VI чх						
109	-11-	-	-	28	VI чх						
110	-11-	-	-	24	VI чх						
111	-11-	-	-	36	VI чх						

Всього пронумеровано дерев:

(кількість словами)

Нумерацію і перелік провели:

05. ир
(Посада)

05. ир
(Посада)

и-р
(Посада)

" 09 " 09

20 21 року

(Підпис)

(Підпис)

(Підпис)

(Ініціали та прізвище)

(Ініціали та прізвище)

(Ініціали та прізвище)