

А К Т

поточного лісопатологічного обстеження лісових насаджень ДП „Попільнянське лісове господарство”

05 серпня 2021 року

сmt. Попільня

Мною, начальником відділу моніторингу стану лісових насаджень ДСЛП „Вінницялісозахист” Маліцьким І. В. 4 - 5 серпня 2021 року у відповідності до листа ДП „Попільнянське ЛГ” від 27.07.2021 року за № 385 за участю головного лісничого ДП „Попільнянське ЛГ” Степанчука С. О., інженера охорони та захисту лісу ДП „Попільнянське ЛГ” Тимошенка В. І. в присутності посадових осіб Андрушівського, Корнинського та Ружинського лісництв провели поточне лісопатологічне обстеження насаджень, які належать ДП „Попільнянське ЛГ” і знаходяться на території Бердичівського та Житомирського районів Житомирської області.

В результаті обстеження встановлено наступне:

В результаті обстеження лісових насаджень Андрушівського лісництва встановлено наступне:

По маршрутному ходу було обстежено лісові насадження в наступних кварталах: 13, 29, 39, 65, 66, 73, 84, 100 та 102. Обстежені деревостани в основному представлені різновіковими чистими та мішаними насадженнями з головною породою Сз, Дз та Яле.

При проведенні обстеження виявлено осередки шкідників, хвороб та інших патологій лісу, а саме:

- вершинний короїд – 48,1 га;
- короїд-друкар – 12,6 га.

Всього обстежена площа складає 60,7 га.

Даним обстеженням рекомендовано провести:

- СРВ – на площі 60,7 га.

В результаті обстеження лісових насаджень Корнинського лісництва встановлено наступне:

По маршрутному ходу було обстежено лісові насадження в наступних кварталах: 2, 9, 10, 11, 15, 18, 25, 27, 29, 50, 51, 52, 84, 90 та 95. Обстежені деревостани в основному представлені різновіковими чистими та мішаними насадженнями з головною породою Сз та Дз .

При проведенні обстеження виявлено осередки шкідників, хвороб та інших патологій лісу, а саме:

- вершинний короїд – 83,6 га;
- несправжній дубовий трутовик – 32,5 га.

Всього обстежена площа складає 116,1 га.

Даним обстеженням рекомендовано провести:

- СРВ – на площі 116,1 га.

В результаті обстеження лісових насаджень Ружинського лісництва встановлено наступне:

По маршрутному ходу було обстежено лісові насадження в наступних кварталах: 13, 35, 47, 57, та 62. Обстежені деревостани в основному представлені різновіковими чистими та мішаними насадженнями з головною породою Дз та Лпд.

При проведенні обстеження виявлено осередки шкідників, хвороб та інших патологій лісу, а саме:

- несправжній дубовий трутовик – 16,3 га.

Всього обстежена площа складає 16,3 га.

Даним обстеженням рекомендовано провести:

- СРВ – на площі 16,3 га.

Разом обстежена площа лісових насаджень ДП „Попільнянське ЛГ” складає **193,1 га.**

Обстежені лісові насадження характеризуються незадовільним санітарним станом – всиханням різної інтенсивності. Причинами погіршення санітарного стану є комплекс еколого-кліматичних факторів (нерівномірна та недостатня кількість опадів, ранній початок вегетаційних періодів минулих років, травнева спека та ін.) (далі – КЕКФ).

Соснові деревостани характеризуються змішаним всиханням (наявні як куртини до 0.1 га так і групове та поодинокі всихання). Всихання даних насаджень коливається в широких межах – до 5%. Видовий склад стовбурових шкідників: хвойні насадження що складені основною лісо утворюючою породою Сосна – характеризуються всиханням, що носить змішаний характер – наявний поодинокий, груповий (групи в середньому по 2-3 дерева). Деревя IV категорії стану становлять в середньому 20% від загальної кількості дерев що потребують СРВ (характеризуються суховершинністю, ажурністю крон в сильному ступені – крона «стрижена» додатковим живленням стовбурових шкідників, пожовтінням або побурінням глиці), безпосередньо в осередках всихання відсоток сухостійних дерев сягає до 10%. Переважаючими видами стовбурових шкідників в соснових насадженнях є короїд верхівковий, лубоїд сосновий малий – враховуючи біологію даних шкідників відповідно тип всихання – вершинний. Незначна частина сухостійних дерев породи сосна відпрацьована короїдом шести зубим, переважна

кількість дерев що відноситься до сухостою минулих років - стовбуровими шкідниками родин златок, в незначному відсотку – представниками родин вусачів. Спостерігається свіже поодиноке пошкодження дерев сосни великим та малим сосновими лубоїдами.

Дубові лісові насадження характеризуються поодиноким та груповим всиханням окремих дерев в наслідок природного відбору або шкодочинності корневих (осінній опеньок) та стовбурових гнилей (несправжній дубовий трутовик). Частина дерев пошкоджені поперечним раком дуба та несправжнім дубовим трутовиком.

Ялинові насадження характеризуються широким розповсюдженням короїда – типографа. Характеризуються всиханням переважно групового характеру. Групи всихання 5-10 дерев. Повнота насаджень нерівномірною – наявні вікна малих та середніх розмірів. Крони дерев ажурні (III та особливо IV категорія стану), приріст знижений, відпад глиці більше норми. Дереву IV категорії стану характеризуються окрім ажурності сильного ступеня зміною забарвлення глиці до світлих або бурих тонів, суховершинністю (всиханням до 2/3 крони).

Загальний висновок: На тлі цілого ряду комплексу еколого-кліматичних факторів (основними з яких є високі середньодобові температури початку вегетаційних періодів останніх років, які сприятливі для збільшення чисельності популяцій стовбурових шкідників, нерівномірною, а подекуди недостатньою кількістю опадів) утворились сприятливі умови для ослаблення та подальшого всихання насаджень особливо хвойних.

Крім того спостерігається поодинокі пошкодження дуба звичайного ослабленого повітряними та ґрунтовими засухами осіннім опеньком та стовбуровими та корневими гнилями.

Затримка з рубкою призведе до зниження товарності деревостанів та розповсюдження небезпечних осередків стовбурних шкідників, а подальша затримка призведе до повної втрати товарності деревини.

Даним обстеженням рекомендовано провести вибірково санітарну рубку (ВСР) – на площі 193,1 га.

Відомість поточного лісопатологічного обстеження на сімох аркушах додається.

Таксаційні характеристики обстежених лісових насаджень внесені у журнал поточного лісопатологічного обстеження використовувалися згідно матеріалів лісовпорядкування 2019 року.

При обстеженні лісових ділянок, які потребують призначення заходів з поліпшення санітарного стану лісів, не виявлено ознак відведення дерев в рубку відповідно до п.26 Санітарних правил в лісах України (в редакції постанови Кабінету Міністрів України від 26 жовтня 2016 р. №756).

Під час проведення даного обстеження лісовій охороні ДП „Попільнянське ЛГ” надавалась методична допомога з питань лісозахисту.

РЕКОМЕНДАЦІЇ:

1. З метою недопущення появи та розповсюдження стовбурових шкідників та збереження технічних якостей деревини рубки поліпшення санітарного стану лісів необхідно провести в максимально стислі терміни.
2. Рубки провести згідно Санітарних правил в лісах України (в редакції постанови Кабінету Міністрів України від 26 жовтня 2016 р. №756 із змінами, внесеними згідно з Постановами КМ № 1224 від 09.12.2020).
3. Порубкові залишки і неліквідну деревину потрібно спалювати одночасно із заготівлею, або подрібнювати та розкидати рівномірно по ділянці, для недопущення розвитку осередків стовбурних шкідників.
4. При спалюванні порубкових решток необхідно дотримуватися Правил пожежної безпеки.
5. Осередки шкідників та хвороб лісу виявлені даним л/п обстеженням поставити на облік.

Обстеження провів:

Начальник відділу МСЛН
ДСЛП „Вінницялісозахист”



І. В. Маліцький

За участі:

Головного лісничого
ДП „Попільнянське ЛГ”

С. О. Степанчука

Інженера охорони та захисту лісу
ДП „Попільнянське ЛГ”

В. І. Тимошенка



ПЕРЕЛІК
заходів з поліпшення санітарного стану лісів
по ДП «Попільнянське лісове господарство» Житомирського ОУЛМГ
Житомирська область

Лісництво	Номер кварталу	Номер виділу	Площа виділу, гектарів	Номер підвиділу	Площа підвиділу, гектарів		Коротка таксаційна характеристика насадження відповідно до матеріалів лісовпорядкування							Категорія захисності	Вид запланованих заходів	Причини призначення заходів	Орієнтовний запас деревини, що підлягає вирубуванню, куб. метрів на 1 га	Наявність рослин і тварин занесених до Червоної книги України
					Загальна	в т.ч. пл. можлива для експлуатації	Склад	Вік, років	Повнота	Бонітет	Середня висота, метрів	Середній діаметр, сантиметрів	Запас деревостану, куб. метрів на 1 га					
1	2	3	4	5	6	7	8	9	10	11	12	13	14	15	16	17	18	19
Ружинське	13	15	3,2		3,2	3,2	8Дз2Клг+Гз	86	0,6	1	26	28	280	3	СРВ	Кореневі та стовбурові гнилі	28	Немає
Ружинське	35	9	3,0		3,0	3,0	8Дз1Гз1Клг+Яле	59	0,6	1	21	24	190	2	СРВ	Кореневі та стовбурові гнилі	24	Немає
Ружинське	47	16	0,5		0,5	0,5	3Лпд2Дз2Гз1Бп1Ос1Чш+Клг	71	0,6	2	23	28	190	2	СРВ	Кореневі та стовбурові гнилі	18	Немає
Ружинське	57	2	6,3		6,3	6,3	8Дз1Гз1Клг+Брс	81	0,7	1	27	30	300	2	СРВ	Кореневі та стовбурові гнилі	22	Немає
Ружинське	62	2	3,3		3,3	3,3	4Дз6Лпд+Гз+Бха	51	0,65	1а	21	24	220	2	СРВ	Кореневі та стовбурові гнилі	22	Немає
Всього						16,3												
Корнинське	2	7	3,1		3,1	3,1	7Сз3Скр	96	0,5	1	28	40	330	2	СРВ	Верхівковий короїд	19	Немає
Корнинське	2	12	26,5	1	8,8	8,8	10Сзк+Бп	101	0,55	1	29	32	330	2	СРВ	Верхівковий короїд	11	Немає
Корнинське	9	15	1,7		1,7	1,7	9Сз1Дз+Бп	71	0,5	1а	27	32	280	3	СРВ	Верхівковий короїд	18	Немає
Корнинське	10	13	4,8		4,8	4,8	8Сз1Дз1Влч+Бп	71	0,6	1а	26	34	310	3	СРВ	Верхівковий короїд	9	Немає
Корнинське	11	4	4,8		4,8	4,8	10Сз+Бп+Ос	52	0,65	1б	25	28	350	3	СРВ	Верхівковий короїд	9	Немає
Корнинське	15	9	3,0		3,0	3,0	4Дз2Сз1Яз1Т62Бп+Яле	81	0,65	1	26	30	320	2	СРВ	Кореневі та стовбурові гнилі	36	Немає
Корнинське	18	3	24,2	1	12,9	12,9	7Дз3Сз+Лпд+Клг+Бп	81	0,7	1	27	32	380	2	СРВ	Кореневі та стовбурові гнилі	10	Немає
Корнинське	18	3	24,2	2	11,3	11,3	7Дз3Сз+Лпд+Клг+Бп	81	0,7	1	27	32	380	2	СРВ	Кореневі та стовбурові гнилі	18	Немає
Корнинське	25	4	2,0		2,0	2,0	9Дз1Лпд	120	0,6	2	25	36	240	2	СРВ	Кореневі та стовбурові гнилі	3	Немає
Корнинське	27	3	22,0	1	4,6	4,6	9Сзк1Дз+Бп	80	0,5	1а	28	34	300	2	СРВ	Верхівковий короїд	9	Немає
Корнинське	29	6	3,3		3,3	3,3	5Дз2Ос2Бп1Лпд+Клг	64	0,7	1	21	28	260	2	СРВ	Кореневі та стовбурові гнилі	20	Немає
Корнинське	50	1	29,3	1	8,0	8,0	10Сз	73	0,65	1а	27	32	390	2	СРВ	Верхівковий короїд	6	Немає
Корнинське	50	1	29,3	2	10,2	10,2	10Сз	73	0,65	1а	27	32	390	2	СРВ	Верхівковий короїд	5	Немає
Корнинське	51	6	11,2		11,2	11,2	10Сз	81	0,6	1а	28	36	380	2	СРВ	Верхівковий короїд	14	Немає
Корнинське	52	3	3,8		3,8	3,8	10Сз	111	0,5	2	28	44	310	2	СРВ	Верхівковий короїд	30	Немає
Корнинське	52	4	1,4		1,4	1,4	10Сз	111	0,5	2	28	40	290	2	СРВ	Верхівковий короїд	10	Немає
Корнинське	84	1	7,4	1	0,8	0,8	10Сз+Дз+Бп	86	0,5	1	28	36	290	4	СРВ	Верхівковий короїд	28	Немає
Корнинське	84	15	1,2		1,2	1,2	10Сз	67	0,6	1	23	24	290	4	СРВ	Верхівковий короїд	12	Немає
Корнинське	84	16	4,1	1	2,1	2,1	10Сзк+Дз+Бп	91	0,5	1	27	32	290	4	СРВ	Верхівковий короїд	12	Немає
Корнинське	90	5	16,5	1	10,0	10,0	10Сз+Ос	86	0,55	1	26	36	290	4	СРВ	Верхівковий короїд	6	Немає
Корнинське	95	4	10,1	1	7,1	7,1	10Сз	86	0,5	1	27	36	290	4	СРВ	Верхівковий короїд	7	Немає

Всього						116,1												
Андрушівське	13	3	15,8		15,8	15,8	9Сз1Дз+Бп	96	0,7	1	29	44	440	2	СРВ	Верхівковий короїд	37	немає
Андрушівське	29	1	21,0	1	1,0	1,0	7Дз2Сз1Лпд+Бп+Яле	71	0,7	1	23	28	300	2	СРВ	Короїд типограф	79	немає
Андрушівське	29	9	11,0		11,0	11,0	6Дз2Лпд2Яле+Ос+Сз	67	0,8	1	23	28	340	2	СРВ	Короїд типограф	62	немає
Андрушівське	39	2	0,6		0,6	0,6	9Яле1Дз	65	0,55	16	30	32	460	2	СРВ	Короїд типограф	125	немає
Андрушівське	65	9	1,6		1,6	1,6	10Сз	106	0,5	1	29	40	330	4	СРВ	Верхівковий короїд	35	немає
Андрушівське	65	19	2,1		2,1	2,1	10Сз+Дз	102	0,55	1	29	36	360	4	СРВ	Верхівковий короїд	12	немає
Андрушівське	66	13	2,5		2,5	2,5	4Дз5Лпд1Сз+Ос	106	0,6	2	26	36	270	4	СРВ	Верхівковий короїд	66	немає
Андрушівське	73	8	1,8		1,8	1,8	10Сз	96	0,55	1	29	36	360	3	СРВ	Верхівковий короїд	19	немає
Андрушівське	84	3	2,0		2,0	2,0	10Сз	101	0,6	1	29	40	390	3	СРВ	Верхівковий короїд	20	немає
Андрушівське	84	5	5,5		5,5	5,5	10Сз	101	0,65	1	28	32	410	3	СРВ	Верхівковий короїд	21	немає
Андрушівське	100	2	7,5		7,5	7,5	10Сз	91	0,55	1	29	36	360	2	СРВ	Верхівковий короїд	28	немає
Андрушівське	100	8	1,8		1,8	1,8	10Сз	107	0,55	1	29	36	360	2	СРВ	Верхівковий короїд	37	немає
Андрушівське	102	1	21,4	4	6,6	6,6	10Сз	111	0,55	1	29	36	360	2	СРВ	Верхівковий короїд	20	немає
Андрушівське	102	3	0,9		0,9	0,9	10Сз	96	0,5	1	29	36	330	2	СРВ	Верхівковий короїд	58	немає
Всього						60,7												
Разом СРВ						193,1												

Директор ДП "Попільнянський лісгосп"

6 серпня 2021 року

Ю. М. Юрчук



**Нумерація відомість дерев,
призначених для вибіркової санітарної рубки
Житомирська область**

(Автономна Республіка Крим, область)

ДП " Попільнянське лісове господарство "

(Найменування настилка існу, постійного некористування)

Лісництво

Ружинське

урочище

Макари в селі сіє

квартал № 13

виділ № 15

ділянка № _____

площа 3,2 гектарів

порядковий номер дерева	порода	Стурін товщини стовбурів, сантиметрів			категорія стану терева, підстава відбору для рубки	порядковий номер дерева	порода	Стурін товщини стовбурів, сантиметрів			категорія стану терева, підстава відбору для рубки
		ділові	напіділові	дрова ні				ділові	напіділові	дрова ні	
1	Дуб	32	-	-	IV уелх	46	Дуб	36	-	-	IV уелх
2	Д-11-	24	-	-	V рах	47	Д-11-	-	-	32	VI су
3	-11-	-	-	28	VI сух	48	-11-	-	-	24	VI су
4	-11-	-	-	32	VI сух	49	-11-	-	-	36	VI су
5	-11-	36	-	-	V фелх	50	-11-	-	-	24	VI су
6	-11-	-	-	24	VI сух	51	-11-	-	-	36	VI су
7	-11-	-	-	24	VI сух	52	-11-	-	-	24	VI су
8	-11-	-	-	36	VI сух	53	Берес	-	-	28	VI су
9	-11-	-	-	28	VI сух	54	Дуб	-	24	-	IV су
10	-11-	-	-	24	VI сух	55	-11-	-	-	36	VI су
11	-11-	-	-	32	VI сух	56	-11-	-	-	24	VI су
12	-11-	-	-	28	VI сух	57	-11-	-	-	24	VI су
13	-11-	-	-	24	VI сух	58	-11-	-	-	28	VI су
14	-11-	28	-	-	IV уелх	59	-11-	-	-	28	VI су
15	-11-	-	-	24	VI сух	60	-11-	-	36	-	IV су
16	-11-	-	-	28	VI сух	61	-11-	-	-	24	VI су
17	-11-	-	-	28	VI сух	62	-11-	-	-	28	VI су
18	-11-	-	-	24	VI сух	63	-11-	-	-	36	VI су
19	-11-	-	-	32	VI сух	64	-11-	-	-	28	VI су
20	-11-	-	-	24	VI сух	65	-11-	-	36	-	IV су
21	-11-	36	-	-	IV уелх	66	-11-	-	-	28	VI су
22	-11-	-	-	28	VI сух	67	-11-	-	-	24	VI су
23	-11-	-	-	24	VI сух	68	-11-	-	-	32	VI су
24	-11-	-	-	28	VI сух	69	-11-	-	-	28	VI су
25	-11-	-	-	24	VI сух	70	-11-	-	-	24	VI су
26	-11-	-	-	36	VI сух	71	-11-	-	-	36	VI су
27	-11-	-	-	24	V рах	72	-11-	-	-	28	VI су
28	-11-	-	-	24	VI сух	73	-11-	-	-	40	VI су
29	-11-	-	24	-	IV уелх	74	-11-	-	-	28	VI су
30	-11-	-	-	28	VI сух	75	-11-	-	-	32	VI су
31	-11-	-	-	24	VI сух	76	-11-	-	-	28	VI су
32	-11-	-	-	24	VI сух	77	-11-	-	-	28	VI су
33	-11-	-	-	28	VI сух	78	-11-	-	24	-	IV су
34	-11-	32	-	-	IV уелх	79	-11-	-	-	24	VI су
35	-11-	-	36	-	V рах	80	-11-	-	-	28	VI су
36	-11-	-	-	24	V уелх	81	-11-	28	-	-	IV уелх
37	-11-	-	-	24	V уелх	82	-11-	-	-	28	VI су
38	-11-	-	-	24	VI сух	83	-11-	28	-	-	IV уелх
39	Черешня	-	-	36	V уелх	84	-11-	-	-	24	VI су
40	-11-	-	-	24	V уелх	85	-11-	-	32	-	V уелх
41	Дуб	-	-	32	VI сух	86	-11-	-	-	24	VI су
42	Д-11-	-	-	32	VI сух	87	-11-	-	-	24	VI су
43	-11-	-	-	32	VI сух	88	-11-	-	24	-	V уелх
44	-11-	-	-	32	VI сух	89	-11-	-	24	24	VI су
45	-11-	-	-	24	VI сух	90	-11-	-	24	-	IV су

1. **Định nghĩa:** Một hàm số được gọi là hàm số bậc nhất nếu nó có dạng: $y = ax + b$ (với $a \neq 0$).

[Downloaded from ascelibrary.org by University of California, San Diego on 06/09/14. Copyright ASCE. For personal use; all rights reserved.](#)

Русский совет а-о

площа 30 гектарів

[illegible]

срѣдѣ и дѣлѣ дѣрзѣ.

В. И. Б. С. С. С.

С. М. М. М.

исполн. ОДГ

15 11 08

2071 року

(Name)
 (Name)
 (Name)

Маслов В.Г.
[подпись] [та. президиум]
Меркулов С. В.
[подпись] [та. президиум]
Харченко В. В.

**Нумерація відомість дерев,
призначених для вибіркової санітарної рубки**
Житомирська область

(Автономна Республіка Крим, область)

ДП "Попільнянське лісове господарство "

(Найменування лісництва, постійного користування)

Лісництво

Ружинське

урочище

"**Ружинський сік**"

квартал № **47**

виділ № **16**

ділянка № **—**

площа **—** гектарів

порядковий номер дерева	порода	Ступінь товщини стовбурів, сантиметрів			категорія стану терев, підстава відбору для рубки	порядковий номер дерева	порода	Ступінь товщини стовбурів, сантиметрів			категорія стану терев, підстава відбору для рубки
		ділові	напівділові	дрова ні				ділові	напівділові	дрова ні	
1	Береза	1	1	32	сух						
2	Береза	1	1	24	висока						
3	Береза	1	1	24	висока						
4	Береза	1	1	28	сух						
5	Береза	1	1	24	сух						
6	Береза	1	1	28	сух						
7	Береза	1	1	32	сух						
8	Береза	1	1	24	висока						
9	Береза	1	1	24	раб						
10	Осіна	1	1	24	друб						
11	Луг	1	1	32	сух						
12	Береза	1	1	28	сух						
13	Луг	1	1	36	усяк						
14	Луг	1	1	40	усяк						
15	Луг	1	1	44	усяк						
16	Береза	1	1	24	сух						
17	Береза	1	1	28	сух						
18	Осіна	1	1	22	друб						
19	Зеленець	1	1	28	друб						
20	Зеленець	1	1	32	друб						
21	Зеленець	1	1	32	сух						
22	Зеленець	1	1	28	сух						
23	Осіна	1	1	35	друб						
24	Осіна	1	1	40	друб						
25	Осіна	1	1	32	друб						
26	Осіна	1	1	26	друб						
27	Осіна	1	1	35	друб						
28	Осіна	1	1	40	друб						
29	Осіна	1	1	35	усяк						
30	Осіна	1	1	35	усяк						
31	Осіна	1	1	40	сух						

**Нумераційна відомість дерев,
призначених для вибіркової санітарної рубки**
Житомирська область

(Автономна Республіка Крим, області)

ДП " Попільнянське лісове господарство "

(Найменування власника цес, постійного покористувача)

Лісництво

Ружинське

урочище

Алещаківський Дача

квартал № 57 виділ № 2 ділянка № 1 площа 6,3 гектарів

порядковий номер дерева	порода	Стурінть товщини стовбурів, сантиметрів			категорія стану терева, підстава вибору для рубки	порядковий номер дерева	порода	Стурінть товщини стовбурів, сантиметрів			категорія стану терева, підстава вибору для рубки
		ділові	напівділові	дрова: ні				ділові	напівділові	дрова: ні	
1	Ф45	-	-	24	ІІІІІІІІІІ	46	Ф45	-	-	28	ІІІІІІІІІІ
2	Ф45	-	-	24	ІІІІІІІІІІ	47	Ф45	-	-	28	ІІІІІІІІІІ
3	Ф45	-	-	27	ІІІІІІІІІІ	48	Ф45	-	-	40	ІІІІІІІІІІ
4	Ф45	-	-	36	ІІІІІІІІІІ	49	Ф45	-	-	24	ІІІІІІІІІІ
5	Ф45	-	-	32	ІІІІІІІІІІ	50	Ф45	-	-	27	ІІІІІІІІІІ
6	Ф45	-	-	24	ІІІІІІІІІІ	51	Ф45	-	-	24	ІІІІІІІІІІ
7	Ф45	-	-	24	ІІІІІІІІІІ	52	Ф45	-	-	24	ІІІІІІІІІІ
8	Ф45	-	-	28	ІІІІІІІІІІ	53	Ф45	-	-	28	ІІІІІІІІІІ
9	Ф45	-	-	40	ІІІІІІІІІІ	54	Ф45	-	-	24	ІІІІІІІІІІ
10	Ф45	-	-	24	ІІІІІІІІІІ	55	Ф45	-	-	36	ІІІІІІІІІІ
11	Ф45	-	-	28	ІІІІІІІІІІ	56	Ф45	-	-	24	ІІІІІІІІІІ
12	Ф45	-	-	24	ІІІІІІІІІІ	57	Ф45	-	-	28	ІІІІІІІІІІ
13	Ф45	-	-	28	ІІІІІІІІІІ	58	Ф45	-	-	32	ІІІІІІІІІІ
14	Ф45	-	-	24	ІІІІІІІІІІ	59	Ф45	-	-	36	ІІІІІІІІІІ
15	Ф45	-	-	32	ІІІІІІІІІІ	60	Ф45	-	-	40	ІІІІІІІІІІ
16	Ф45	-	-	36	ІІІІІІІІІІ	61	Ф45	-	-	36	ІІІІІІІІІІ
17	Ф45	-	-	24	ІІІІІІІІІІ	62	Ф45	-	36	-	ІІІІІІІІІІ
18	Ф45	-	-	28	ІІІІІІІІІІ	63	Ф45	-	28	-	ІІІІІІІІІІ
19	Ф45	-	-	24	ІІІІІІІІІІ	64	Ф45	-	-	28	ІІІІІІІІІІ
20	Ф45	-	-	40	ІІІІІІІІІІ	65	Ф45	-	-	36	ІІІІІІІІІІ
21	Ф45	-	-	44	ІІІІІІІІІІ	66	Ф45	-	-	28	ІІІІІІІІІІ
22	Ф45	-	-	32	ІІІІІІІІІІ	67	Ф45	-	-	32	ІІІІІІІІІІ
23	Ф45	-	-	24	ІІІІІІІІІІ	68	Ф45	-	-	28	ІІІІІІІІІІ
24	Ф45	-	-	28	ІІІІІІІІІІ	69	Ф45	-	-	24	ІІІІІІІІІІ
25	Ф45	-	-	24	ІІІІІІІІІІ	70	Ф45	-	-	24	ІІІІІІІІІІ
26	Ф45	-	-	28	ІІІІІІІІІІ	71	Ф45	-	-	24	ІІІІІІІІІІ
27	Ф45	-	-	28	ІІІІІІІІІІ	72	Ф45	-	-	32	ІІІІІІІІІІ
28	Ф45	-	-	32	ІІІІІІІІІІ	73	Ф45	-	-	48	ІІІІІІІІІІ
29	Ф45	-	-	36	ІІІІІІІІІІ	74	Ф45	-	-	28	ІІІІІІІІІІ
30	Ф45	-	-	24	ІІІІІІІІІІ	75	Ф45	-	-	28	ІІІІІІІІІІ
31	Ф45	-	-	28	ІІІІІІІІІІ	76	Ф45	-	-	24	ІІІІІІІІІІ
32	Ф45	-	-	24	ІІІІІІІІІІ	77	Ф45	-	-	40	ІІІІІІІІІІ
33	Ф45	-	-	24	ІІІІІІІІІІ	78	Ф45	-	40	-	ІІІІІІІІІІ
34	Ф45	-	44	-	ІІІІІІІІІІ	79	Ф45	-	-	24	ІІІІІІІІІІ
35	Ф45	-	-	38	ІІІІІІІІІІ	80	Ф45	-	-	24	ІІІІІІІІІІ
36	Ф45	-	-	24	ІІІІІІІІІІ	81	Ф45	-	-	32	ІІІІІІІІІІ
37	ІІІІІ	-	-	24	ІІІІІІІІІІ	82	Ф45	-	-	32	ІІІІІІІІІІ
38	Ф45	-	-	24	ІІІІІІІІІІ	83	Ф45	-	36	-	ІІІІІІІІІІ
39	Ф45	-	-	24	ІІІІІІІІІІ	84	Ф45	-	-	28	ІІІІІІІІІІ
40	Ф45	-	-	28	ІІІІІІІІІІ	85	Ф45	-	-	32	ІІІІІІІІІІ
41	Ф45	-	-	28	ІІІІІІІІІІ	86	Ф45	-	-	24	ІІІІІІІІІІ
42	Ф45	-	40	-	ІІІІІІІІІІ	87	Ф45	-	-	32	ІІІІІІІІІІ
43	Ф45	-	-	24	ІІІІІІІІІІ	88	Ф45	-	-	28	ІІІІІІІІІІ
44	Ф45	-	-	24	ІІІІІІІІІІ	89	Ф45	-	-	24	ІІІІІІІІІІ
45	Ф45	-	-	32	ІІІІІІІІІІ	90	Ф45	-	-	32	ІІІІІІІІІІ

квартал № 57 виділ № 2 ділянка № 1 площа 6,3 гектарів

порядковий номер дерева	порода	Ступінь товщини стовбурів, сантиметрів			категорія стану терева, підстава відбору для рубки	порядковий номер дерева	порода	Ступінь товщини стовбурів, сантиметрів			категорія стану терева, підстава відбору для рубки
		ділові	напівділові	дровяні				ділові	напівділові	дровяні	
91	Ф45	-	-	32	Вухкаї	136	Ф45	-	-	36	Вухкаї
92	Ф45	-	-	32	Вухкаї	137	Ф45	-	-	27	Вухкаї
93	Ф45	-	-	40	Вухкаї	138	Ф45	-	-	27	Вухкаї
94	Ф45	-	-	32	Вухкаї	139	Берей	-	-	36	Вухкаї
95	Ф45	-	-	24	Вухкаї	140	Ф45	-	-	28	Вухкаї
96	Ф45	-	-	28	Вухкаї	141	Ф45	-	-	24	Вухкаї
97	Ф45	-	-	28	Вухкаї	142	Ф45	-	40	-	10 сруб
98	Ф45	-	-	28	Вухкаї	143	Ф45	-	-	36	Вухкаї
99	Ф45	-	-	32	Вухкаї	144	Ф45	-	-	28	Вухкаї
100	Ф45	-	-	24	Вухкаї	145	Ф45	-	-	28	Вухкаї
101	Ф45	-	-	36	Вухкаї	146	Ф45	-	-	28	Вухкаї
102	Ф45	-	-	24	Вухкаї	147	Ф45	-	-	32	Вухкаї
103	Ф45	-	-	28	Вухкаї	148	Ф45	-	-	24	Вухкаї
104	Ф45	-	-	28	Вухкаї	149	Ф45	-	-	28	Вухкаї
105	Ф45	-	-	24	Вухкаї	150	Ф45	-	-	32	Вухкаї
106	Ф45	-	-	36	Вухкаї	151	Ф45	-	-	28	Вухкаї
107	Ф45	-	-	32	Вухкаї	152	Ф45	-	-	28	Вухкаї
108	Ф45	-	-	32	Вухкаї	153	Ф45	-	-	28	Вухкаї
109	Ф45	-	-	24	Вухкаї	154	Ф45	-	-	32	Вухкаї
110	Ф45	-	-	32	Вухкаї	155	Ф45	-	-	32	Вухкаї
111	Ф45	-	-	40	Вухкаї	156	Ф45	-	-	28	Вухкаї
112	Ф45	-	-	24	Вухкаї	157	Ф45	-	-	28	Вухкаї
113	Вухкаї	-	-	28	Вухкаї	158	Ф45	-	-	24	Вухкаї
114	Вухкаї	-	-	28	Вухкаї	159	Ф45	-	-	24	Вухкаї
115	Вухкаї	-	-	28	Вухкаї	160	Ф45	-	-	32	Вухкаї
116	Ф45	-	44	-	10 сруб	161	Ф45	-	-	28	Вухкаї
117	Ф45	-	-	40	Вухкаї	162	Ф45	-	-	28	Вухкаї
118	Ф45	-	-	36	Вухкаї	163	Ф45	-	-	28	Вухкаї
119	Ф45	-	-	24	Вухкаї	164	Ф45	-	-	24	Вухкаї
120	Ф45	-	-	24	Вухкаї	165	Ф45	-	-	32	Вухкаї
121	Ф45	-	-	24	Вухкаї	166	Ф45	-	-	32	Вухкаї
122	Ф45	-	-	28	Вухкаї	167	Ф45	-	-	28	Вухкаї
123	Ф45	-	-	40	Вухкаї	168	Ф45	-	-	32	Вухкаї
124	Берей	-	-	40	Вухкаї	169	Ф45	-	-	24	Вухкаї
125	Ф45	-	-	24	Вухкаї	170	Ф45	-	-	32	Вухкаї
126	Ф45	-	-	24	Вухкаї	171	Ф45	-	-	32	Вухкаї
127	Ф45	-	-	32	Вухкаї	172	Берей	-	-	48	Вухкаї
128	Ф45	-	-	24	Вухкаї	173	Ф45	-	-	28	Вухкаї
129	Ф45	-	-	24	Вухкаї	174	Ф45	-	-	36	Вухкаї
130	Ф45	-	-	47	Вухкаї	175	Ф45	-	-	32	Вухкаї
131	Ф45	-	-	28	Вухкаї	176	Ф45	-	-	28	Вухкаї
132	Ф45	-	-	24	Вухкаї	177	Ф45	-	-	24	Вухкаї
133	Ф45	-	-	24	Вухкаї	178	Ф45	-	-	28	Вухкаї
134	Ф45	-	-	24	Вухкаї	179	Ф45	-	-	24	Вухкаї
135	Ф45	-	-	28	Вухкаї	180	Ф45	-	-	32	Вухкаї

Всього пронумеровано дерев:

Нумерацію і перелік провели:

Сі. Чеснобай

(Посада)

Сі. Чеснобай

(Посада)

Сі. Чеснобай

(Посада)

" 2 " 08

2021 року

(Ініціали та прізвище)

(Підпис)

(Підпис)

(Підпис)

(Підпис)

Олександр Р.Т.

(Ініціали та прізвище)

Олександр С.С.

(Ініціали та прізвище)

Загородний О.О.

(Ініціали та прізвище)

**Нумераціяна відомість дерев,
призначених для вибіркової санітарної рубки
Житомирська область**

(Автономна Республіка Крим, область)

ДП "Попільнянське лісове господарство "

(Найменування власника зем. постійного користування)

Лісництво

Ружинське

урочище

"Лавченківське Дача."

квартал № 57

виділ № 2

ділянка № 1

площа 63 гектарів

порядковий номер дерева	порода	Ступінь товщини стовбурів, сантиметрів			категорія стану терева, підстава відбору для рубки	порядковий номер дерева	порода	Ступінь товщини стовбурів, сантиметрів			категорія стану терева, підстава відбору для рубки
		ділові	напівділові	дрова				ділові	напівділові	дрова	
181	Фяс	-	-	28	Ущерб	226	Фяс	-	-	24	Ущерб
182	Фяс	-	-	32	Ущерб	227	Фяс	-	-	28	Ущерб
183	Фяс	-	-	24	Ущерб	228	Фяс	-	-	32	Ущерб
184	Фяс	-	-	36	Ущерб	229	Фяс	-	-	32	Ущерб
185	берез	-	-	40	Ущерб	230	Фяс	-	-	28	Ущерб
186	Фяс	-	-	24	Ущерб	231	Фяс	-	-	24	Ущерб
187	Фяс	-	-	32	Ущерб	232	Фяс	-	-	24	Ущерб
188	Фяс	-	-	32	Ущерб	233	Фяс	-	-	24	Ущерб
189	Фяс	-	-	36	Ущерб	234	Фяс	-	-	28	Ущерб
190	Фяс	-	-	32	Ущерб	235	Фяс	-	-	27	Ущерб
191	Фяс	-	-	24	Ущерб	236	Фяс	-	-	36	Ущерб
192	Фяс	-	-	40	Ущерб	237	Фяс	-	-	28	Ущерб
193	Фяс	-	-	24	Ущерб	238	Фяс	-	-	28	Ущерб
194	Фяс	-	-	30	Ущерб	239	Фяс	-	-	32	Ущерб
195	Фяс	-	-	24	Ущерб	240	Фяс	-	-	28	Ущерб
196	Фяс	-	-	24	Ущерб	241	Фяс	-	-	24	Ущерб
197	Фяс	-	-	28	Ущерб	242	Фяс	-	-	28	Ущерб
198	Фяс	-	-	28	Ущерб	243	Фяс	-	-	40	Ущерб
199	Фяс	-	-	28	Ущерб	244	Фяс	-	-	24	Ущерб
200	Фяс	-	-	36	Ущерб	245	Фяс	-	-	32	Ущерб
201	Фяс	-	-	24	Ущерб	246	Фяс	-	-	28	Ущерб
202	Фяс	-	-	28	Ущерб	247	Фяс	-	-	28	Ущерб
203	Фяс	-	-	36	Ущерб	248	Фяс	-	-	28	Ущерб
204	Фяс	-	-	40	Ущерб	249	Фяс	-	-	24	Ущерб
205	Фяс	-	-	32	Ущерб	250	Фяс	-	-	48	Ущерб
206	Фяс	-	-	28	Ущерб	251	Фяс	-	-	36	Ущерб
207	Фяс	-	-	28	Ущерб	252	Фяс	-	-	32	Ущерб
208	Фяс	-	-	28	Ущерб	253	Фяс	-	-	28	Ущерб
209	Фяс	-	-	28	Ущерб	254	Фяс	-	-	36	Ущерб
210	Фяс	-	-	32	Ущерб	255	Фяс	-	-	24	Ущерб
211	Фяс	-	-	32	Ущерб	256	Фяс	-	-	28	Ущерб
212	Фяс	-	-	32	Ущерб	257	Фяс	-	-	24	Ущерб
213	Фяс	-	-	28	Ущерб	258	Фяс	-	-	36	Ущерб
214	Фяс	-	-	28	Ущерб	259	Фяс	-	36	-	Ущерб
215	Фяс	-	-	28	Ущерб	260	Фяс	-	-	28	Ущерб
216	Фяс	-	-	28	Ущерб	261	Фяс	-	-	24	Ущерб
217	Фяс	-	-	24	Ущерб	262	Фяс	-	-	32	Ущерб
218	Фяс	-	-	32	Ущерб	263	Фяс	-	-	32	Ущерб
219	Фяс	-	-	24	Ущерб	264	Фяс	-	-	28	Ущерб
220	Фяс	-	-	36	Ущерб	265	Фяс	-	-	24	Ущерб
221	Фяс	-	-	24	Ущерб	266	Фяс	-	-	36	Ущерб
222	Фяс	-	-	24	Ущерб	267	Фяс	-	-	36	Ущерб
223	Фяс	-	-	24	Ущерб	268	Фяс	-	-	24	Ущерб
224	Фяс	-	-	28	Ущерб	269	Фяс	-	-	28	Ущерб
225	Фяс	-	-	28	Ущерб	270	Фяс	-	-	28	Ущерб

квартал № 57

виділ № 2

ділянка № 1

площа 6,3 гектарів

порядковий номер дерева	порода	Ступінь товщини стовбура, сантиметрів			категорія стану дерева підстава вибору для рубки	порядковий номер дерева	порода	Ступінь товщини стовбура, сантиметрів			категорія стану дерева підстава вибору для рубки
		ділові	напівділові	дровяні				ділові	напівділові	дровяні	
271	Ф45	-	-	24	Всехост	316	Ф45	-	-	24	Всехост
272	Ф45	-	-	24	Всехост	317	Ф45	-	-	28	Всехост
273	Ф45	-	-	18	Всехост	318	Ф45	-	-	24	Всехост
274	Ф45	-	-	36	Всехост	319	Ф45	-	-	28	Всехост
275	Ф45	-	-	24	Всехост	320	Ф45	-	-	40	Всехост
276	Ф45	-	-	32	Всехост	321	Ф45	-	-	36	Всехост
277	Ф45	-	-	32	Всехост	322	Ф45	-	-	24	Всехост
278	Ф45	-	-	32	Всехост	323	Ф45	-	-	28	Всехост
279	Ф45	-	-	24	Всехост	324	Ф45	-	-	24	Всехост
280	Ф45	-	-	28	Всехост	325	Ф45	-	-	48	Всехост
281	Ф45	-	-	24	Всехост	326	Ф45	-	-	36	Всехост
282	Ф45	-	-	24	Всехост	327	Ф45	-	-	32	Всехост
283	Ф45	-	-	32	Всехост	328	Ф45	-	-	24	Всехост
284	Ф45	-	-	32	Всехост	329	Ф45	-	-	28	Всехост
285	Ф45	-	-	28	Всехост	330	Ф45	-	-	24	Всехост
286	Ф45	-	-	28	Всехост	331	Ф45	-	-	28	Всехост
287	Ф45	-	-	36	Всехост	332	Ф45	-	-	24	Всехост
288	Ф45	-	-	28	Всехост	333					
289	Ф45	-	-	32	Всехост	334					
290	Ф45	-	-	24	Всехост	335					
291	Ф45	-	-	36	Всехост	336					
292	Ф45	-	-	22	Всехост	337					
293	Ф45	-	-	36	Всехост	338					
294	Ф45	-	-	28	Всехост	339					
295	Ф45	-	-	36	Всехост	340					
296	Ф45	-	-	28	Всехост	341					
297	Ф45	-	-	40	Всехост	342					
298	Ф45	-	-	28	Всехост	343					
299	Ф45	-	-	32	Всехост	344					
300	Ф45	-	-	40	Всехост	345					
301	Ф45	-	-	24	Всехост	346					
302	Ф45	-	-	36	Всехост	347					
303	Ф45	-	-	36	Всехост	348					
304	Ф45	-	-	28	Всехост	349					
305	Ф45	-	-	24	Всехост	350					
306	Ф45	-	-	24	Всехост	351					
307	Ф45	-	-	28	Всехост	352					
308	Ф45	-	-	40	Всехост	353					
309	Ф45	-	-	32	Всехост	354					
310	Ф45	-	-	32	Всехост	355					
311	Ф45	-	-	32	Всехост	356					
312	Ф45	-	-	28	Всехост	357					
313	Ф45	-	-	36	Всехост	358					
314	Ф45	-	-	24	Всехост	359					
315	Ф45	-	-	36	Всехост	360					

Всього пронумеровано дерев:

Триєсти традиція дви. Дерев.

Нумерацію і перелік провели:

С. Майдор

С. Майдор

Майдор Ф45

"2" 08

20 91

С. Майдор

С. Майдор

Майдор Ф45

"2" 08

Майдор Р.Т.

Майдор Р.Т.

Майдор Р.Т.

Майдор Р.Т.

(Найменування власника і/або постійного користувача)

Thomomys talpae

площа 33 гектарів

9
10
11
12
13
14
15
16
17
18

[illegible]

НУМЕРАЦІЙНА ВІДОМІСТЬ ДЕРЕВ,
призначених для вибіркової санітарної рубки
ДП "Попільнянське лісове господарство"

(найменування власника лісів, постійного лісокористувача)

Лісництво Корнинське Урочище Бурсейський ліс
Квартал № 2 Виділ 4 Ділянка № 3.1 Площа 3.1 гектарів

Порядковий номер дерева	Порода	Ступінь товщини стовбурів, сантиметрів			Категорія стану дерева, підстава відбору для	Порядковий номер дерева	Порода	Ступінь товщини стовбурів, сантиметрів			Категорія стану дерева, підстава відбору для
		ділові	напівділові	дров'яні				ділові	напівділові	дров'яні	
1	C		36		V сучкоб						
2	C	48			V сучкоб						
3	C	24			V сучкоб						
4	C	36			V сучкоб						
5	C		32		IV бсск						
6	C		40		V сучкоб						
7	C	32			V сучкоб						
8	C		36		IV бсск						
9	C			36	VI сучкоб						
10	C		40		V сучкоб						
11	C	40			V сучкоб						
12	C		36		IV бсск						
13	C	44			V сучкоб						
14	C			32	V сучкоб						
15	C	36			V сучкоб						
16	C		48		V бсск						
17	C	48			V сучкоб						
18	C			44	V сучкоб						
19	C		30		V сучкоб						
20	C	52			IV сучкоб						
21	C	36			V сучкоб						
22	C	28			V сучкоб						
23	C		24		IV бсск						
24	C	44			V сучкоб						
25	C	36			V сучкоб						
26	C	48			V сучкоб						
27	C			30	V сучкоб						
28	C	36			IV бсск						
29	C			32	V сучкоб						
30	C		36		V сучкоб						
31	C		44		V сучкоб						
32	C			32	V сучкоб						
33	C	36			V сучкоб						
34	C		32		IV бсск						
35	C		28		V сучкоб						
36	C			32	V сучкоб						
37	C		32		V сучкоб						
38	C			36	V сучкоб						
39	C			32	VI сучкоб						
40	C		32		V сучкоб						
41	C	32			V сучкоб						
42	C			36	VI сучкоб						
43	C		32		V сучкоб						
44	C			36	VI сучкоб						
45	C			40	VI сучкоб						

Всього пронумеровано дерев: 45 (кількість словами)

Перелік провели:

24.04.21

С.М.Р.
посада
М.Р.М.С.
посада
М.Р.М.С.

М.Р.М.С.
посада
М.Р.М.С.

Черненко С.Т.
п.б.
Григор'юк О.О.
п.б.
Артемчук В.

**НУМЕРАЦІЙНА ВІДОМІСТЬ ДЕРЕВ,
призначених для вибіркової санітарної рубки
ДП "Попільнянське лісове господарство"**

(найменування власника лісів, постійного лісокористувача)

Лісництво **Корнинське**

Урочище **Брусничне**

Квартал № **2** Виділ **12** Ділянка № **88** Площа **88** гектарів

№ пор. дерева	Порода	Ступінь товщини стовбурів, сантиметрів			Категорія стану дерева, підстава відбору для порідки	Порядковий номер дерева	Порода	Ступінь товщини стовбурів, сантиметрів			Категорія стану дерева, підстава відбору для порідки
		ділові	напівділові	дров'яні				ділові	напівділові	дров'яні	
1	C		44		V сиріак	48	C	40			V сиріак
2	C		40		V сиріак	49	C		40		V сиріак
3	C			32	IV башк	50	C	32			V сиріак
4	C	44			IV башк	51	C	32			V сиріак
5	C	32			IV башк	52	C		28		IV башк
6	C	48		1	V сиріак	53	C	32			V сиріак
7	C		36		V сиріак	54	C		28		V сиріак
8	C	48			V башк	55	C			28	II сиріак
9	C			36	II сиріак	56	C	40			V сиріак
10	C	36			V башк	57	C	32			V башк
11	C	48			IV башк	58	C	44			IV башк
12	C			28	V сиріак	59	C		36		V сиріак
13	C			24	II сиріак	60	C		32		V сиріак
14	C	36			V сиріак	61	C	32			IV башк
15	C	44			II сиріак	62	C			36	II сиріак
16	C		32		V сиріак	63	C			36	II сиріак
17	C		32		V сиріак	64	C		36		II сиріак
18	C	32			V башк	65	C		28		V сиріак
19	C			36	V сиріак	66	C	32			V сиріак
20	C		36		V сиріак	67	C	28			V башк
21	C	28			V башк	68	C	32			V сиріак
22	C			36	II сиріак	69	C			36	II сиріак
23	C	40			II сиріак	70	C			28	V башк
24	C	40			V сиріак	71	C			36	V сиріак
25	C	36			V сиріак	72	C	32			V сиріак
26	C	28			V башк						
27	C	48			IV башк						
28	C		32		V сиріак						
29	C	32			IV башк						
30	C		44		IV башк						
31	C	44			V сиріак						
32	C	36			IV башк						
33	C			28	II сиріак						
34	C	40			V башк						
35	C		44		V башк						
36	C	44			II башк						
37	C	44			V сиріак						
38	C	40			V башк						
39	C	36			V сиріак						
40	C		28		II сиріак						
41	C		44		V башк						
42	C	44			V сиріак						
43	C		32		V сиріак						
44	C		40		IV башк						
45	C		28		IV башк						
46	C	24			II башк						
47	C			48	IV башк						

вирізане дерев: **сиріак**
(кількість словами)

перелік провели:

посада
посада
посада

підпис

Червоний В.О.
Григор'юк Ю.О.
Ароненко С.В.

21.07.21

**НУМЕРАЦІЙНА ВІДОМІСТЬ ДЕРЕВ,
призначених для вибіркової санітарної рубки
ДП "Попільнянське лісове господарство"**

(найменування власника лісів, постійного лісокористувача)

Лісництво Корнинське

Урочище

Гурбівка

Лісний квартал №

9

Виділ

15

Ділянка №

Площа

1,8

гектарів

	Порода	Ступінь товщини стовбурів, сантиметрів			Категорія стану дерева, підстава відбору для	Порядковий номер дерева	Порода	Ступінь товщини стовбурів, сантиметрів			Категорія стану дерева, підстава відбору для
		ділові	напівділові	дров'яні				ділові	напівділові	дров'яні	
1	C	24			IV в.с.х.к.с.						
2	C	40			V в.с.х.к.с.						
3	C	40			IV в.с.х.к.с.						
4	C	32			IV в.с.х.к.с.						
5	Бер.			24	V в.с.х.к.с.						
6	C	28			IV в.с.х.к.с.						
7	C	36			IV в.с.х.к.с.						
8	C	28			V в.с.х.к.с.						
9	C	24			IV в.с.х.к.с.						
10	C	32			IV в.с.х.к.с.						
11	C	28			IV в.с.х.к.с.						
12	C		24		IV в.с.х.к.с.						
13	C	44			IV в.с.х.к.с.						
14	Бер.			24	V в.с.х.к.с.						
15	C		32		IV в.с.х.к.с.						
16	C	24			IV в.с.х.к.с.						
17	C	40			IV в.с.х.к.с.						
18	Бер.			24	V в.с.х.к.с.						
19	Бер.	40			IV в.с.х.к.с.						
20	C	40			IV в.с.х.к.с.						
21	C	32			IV в.с.х.к.с.						
22	C		24		V в.с.х.к.с.						
23	C	36			IV в.с.х.к.с.						
24	C		32		V в.с.х.к.с.						
25	C			36	VI в.с.х.к.с.						
26	C			32	VI в.с.х.к.с.						
27	C		32		IV в.с.х.к.с.						

Всього дерев:

двоцифровий код

26.08.21

(кількість словами)

свідок:

М. М. М.

посада

М. М. М.

посада

М. М. М.

[Signature]

Черненко В.Т.

Григор'юк О.О.

Довгополов Р.М.

НУМЕРАЦІЙНА ВІДОМІСТЬ ДЕРЕВ,
призначених для вибіркової санітарної рубки
ДП "Попільнянське лісове господарство"

(найменування власника лісів, постійного лісокористувача)

Лісництво Корнинське

Урочище Гулівець

№ 11 Виділ 4 Ділянка № 48 Площа 4,8 гектарів

	Порода	Ступінь товщини стовбурів, сантиметрів			Категорія стану дерева, підстава відбору для	Порядковий номер дерева	Порода	Ступінь товщини стовбурів, сантиметрів			Категорія стану дерева, підстава відбору для
		ділові	напівділові	дров'яні				ділові	напівділові	дров'яні	
1	C	24			V сухост	48	C	28			V сухост
2	C	24			V сухост	49	C		32		V сухост
3	C	28			V сухост	50	C		36		V сухост
4	C	24			V сухост	51	C		32		V сухост
5	C	24			V сухост	52	C	24			V сухост
6	C	24			V сухост	53	C	24			V сухост
7	C	24			V сухост						
8	C	28			V сухост						
9	C	24			V сухост						
10	C	32			V сухост						
11	C		28		V сухост						
12	C	24			V сухост						
13	C			24	V сухост						
14	C	24			V сухост						
15	C		24		V сухост						
16	C	32			V сухост						
17	C	28			V сухост						
18	C	32			V сухост						
19	C		24		V сухост						
20	C	24			V сухост						
21	C	24			V сухост						
22	C	24			V сухост						
23	C	24			V сухост						
24	C	24			V сухост						
25	C	24			V сухост						
26	C	28			V сухост						
27	C	28			V сухост						
28	C	24			V сухост						
29	C	28			V сухост						
30	C	24			V сухост						
31	C	24			V сухост						
32	C	24			V сухост						
33	C	32			V сухост						
34	C	24			V сухост						
35	C	24			V сухост						
36	C	24			V сухост						
37	C	28			V сухост						
38	C	28			V сухост						
39	C	24			V сухост						
40	C	32			V сухост						
41	C	28			V сухост						
42	C	28			V сухост						
43	C		36		V сухост						
44	C		28		V сухост						
45	C			32	V сухост						
46	C			32	V сухост						
47	C		32		V сухост						

к-ть дерев: 47
(кількість словами)

23.07.20

лік провели:
М.Р.Міу
М.Р.Міу

підпис
підпис

Червоний В.І.
Григор'юк Ю.О.
Артисевич С.О.

**НУМЕРАЦІЙНА ВІДОМІСТЬ ДЕРЕВ,
призначених для вибіркової санітарної рубки**
Житомирське ОУЛМГ

(Автономна Республіка Крим, область)

ДП «Попільнянське лісове господарство»

(найменування власника лісів, постійного лісокористувача)

Лісництво Кориницьке урочище Кориницьке до 78
виділ № 9 ділянка № - площа 3.0 гектарівквартал № 15

Порядковий номер дерева	Порода	Ступінь товщини стовбурів, сантиметрів			Категорія стану дерева, підстава відбору для рубки	Порядковий номер дерева	Порода	Ступінь товщини стовбурів, сантиметрів			Категорія стану дерева, підстава відбору для рубки
		ділові	напівділові	дров'яні				ділові	напівділові	дров'яні	
1	Дне		32		✓ сучкоєт	36	Дне	24			✓ сучкоєт
2	Дне	28			✓ сучкоєт	37	Дне	28			✓ сучкоєт
3	Дне	28			✓ сучкоєт	38	Дне	32			✓ сучкоєт
4	Дне	40			✓ сучкоєт	39	Дне	28			✓ сучкоєт
5	Дне	36			✓ сучкоєт	40	Дне	48			✓ сучкоєт
6	Дне	32			✓ сучкоєт	41	Бм			40	✓ сучкоєт
7	Дне	24			✓ сучкоєт	42	Дне	36			✓ сучкоєт
8	Дне			24	✓ сучкоєт	43	Дне		28		✓ сучкоєт
9	Дне	24			✓ сучкоєт	44	Дне			24	✓ сучкоєт
10	Дне			24	✓ сучкоєт	45	Бм			32	✓ сучкоєт
11	Дне			28	✓ сучкоєт	46	Дне	48			✓ сучкоєт
12	Дне			40	✓ сучкоєт	47	Дне			24	✓ сучкоєт
13	Дне		28		✓ сучкоєт	48	Бм			36	✓ сучкоєт
14	Дне			24	✓ сучкоєт	49	Дне			36	✓ сучкоєт
15	Дне			36	✓ сучкоєт	50	Дне	24			✓ сучкоєт
16	Дне			40	✓ сучкоєт	51	Дне			24	✓ сучкоєт
17	Дне			56	✓ сучкоєт	52	Дне	56			✓ сучкоєт
18	Дне			28	✓ сучкоєт	53	Бм			48	✓ сучкоєт
19	Дне			28	✓ сучкоєт	54	Дне			40	✓ сучкоєт
20	Дне			32	✓ сучкоєт	55	Дне			32	✓ сучкоєт
21	Дне			24	✓ сучкоєт	56	Дне			24	✓ сучкоєт
22	Дне	24			✓ сучкоєт	57	Бм			32	✓ сучкоєт
23	Дне	24			✓ сучкоєт	58	Дне	40			✓ сучкоєт
24	Дне	32			✓ сучкоєт	59	Дне	48			✓ сучкоєт
25	Дне	40			✓ сучкоєт	60	Дне	36			✓ сучкоєт
26	Дне	46			✓ сучкоєт	61	Дне			28	✓ сучкоєт
27	Дне			36	✓ сучкоєт	62	Дне			32	✓ сучкоєт
28	Дне	60			✓ сучкоєт	63	Дне	32			✓ сучкоєт
29	Дне	40			✓ сучкоєт	64	Дне			24	✓ сучкоєт
30	Дне	32			✓ сучкоєт	65	Дне				✓ сучкоєт
31	Дне	32			✓ сучкоєт	66	Дне				✓ сучкоєт
32	Дне		24		✓ сучкоєт	67	Дне				✓ сучкоєт
33	Дне	32			✓ сучкоєт	68	Дне				✓ сучкоєт
34	Дне	28			✓ сучкоєт	69	Дне				✓ сучкоєт
35	Дне		40		✓ сучкоєт	70	Дне				✓ сучкоєт

Нумерацію і пералік провели:

ІНН АІЗ
(посада)ІНН АІЗ
(посада)ІНН АІЗ
(посада)

(підпис)

(підпис)

(підпис)

Мочал В. П.
(ініціали та прізвище)Демидчук Р. М.
(ініціали та прізвище)Власенко В. А.
(ініціали та прізвище)

02.08.2017.

НУМЕРАЦІЙНА ВІДОМІСТЬ ДЕРЕВ, призначених для вибіркової санітарної рубки Житомирське ОУЛМГ

(Автономна Республіка Крим, область)

ДП «Попільнянське лісове господарство»

(найменування власника лісів, постійного лісокористувача)

Лісництво Коринське урочище Коринське поле квартал № 18
виділ № 3 ділянка № 1 площа 12,9 гектарів

Порядковий номер дерева	Порода	Ступінь товщини стовбурів, сантиметрів			Категорія стану дерева, підстава відбору для рубки	Порядковий номер дерева	Порода	Ступінь товщини стовбурів, сантиметрів			Категорія стану дерева, підстава відбору для рубки
		ділові	напівділові	дров'яні				ділові	напівділові	дров'яні	
1	С	48			V сухое	36	С	52			V сухое
2	С	56			V сухое	37	С	40			V сухое
3	С			36	IV мр. лиш.	38	С			28	IV мр. лиш.
4	С			24	II сухое	39	С		28		IV мр. лиш.
5	С			28	VI сухое	40	С			24	IV বেশ
6	С			28	VI сухое	41	С	48			VI сухое
7	С	44			II сухое	42	С	40			V сухое
8	С			24	VI сухое	43	С	48			VI сухое
9	С			28	IV рр.к	44	С		36		IV рр.к
10	С		28		IV বেশ	45	С		36		IV বেশ
11	С	48			IV বেশ	46	С	52			VI сухое
12	С	40			VI сухое	47	С	44			IV বেশ
13	С		36		IV рр.к	48	С			24	IV рр.к
14	С	44			V сухое	49	С			32	IV рр.к
15	С			32	VI сухое	50	С		24		IV рр.к
16	С			36	VI сухое	51	С	36			V сухое
17	С	32			IV рр.к	52	С			24	IV рр.к
18	С			32	VI ер. лиш.	53	С			24	VI сухое
19	С			32	IV বেশ	54	С			24	VI сухое
20	С			32	VI сухое	55	С	28			IV рр.к
21	С			28	IV বেশ	56	С			24	VI сухое
22	С			36	V сухое	57	С			24	VI сухое
23	С	44			V сухое	58	С			28	V сухое
24	С			28	II сухое	59	С			32	V сухое
25	С			28	VI сухое	60	С	44			V сухое
26	С	56			IV বেশ	61	С			44	IV рр.к
27	С			28	V сухое	62	С			32	VI сухое
28	С	32			IV рр.к	63	С	36			IV рр.к
29	С			36	IV рр.к	64	С			32	V сухое
30	С			44	V сухое	65	С			40	IV বেশ
31	С	36			V сухое	66	С			48	IV বেশ
32	С	40			V сухое	67	С		32		IV рр.к
33	С	56			V сухое	68	С			28	V сухое
34	С	40			V сухое	69	С			40	VI сухое
35	С	40			IV বেশ	70	С			36	VI сухое

Нумерацію (перелік) провели:

ІНН ЛІЗ
(посада)ІНН ЛІЗ
(посада)ІНН ЛІЗ
(посада)

(підпис)

(підпис)

(підпис)

Могок В.В.
(ініціали та прізвище)Шваревський В.А.
(ініціали та прізвище)Ремизчук В.М.
(ініціали та прізвище)

29.07.2018

№18 бер 3/1 м 18.922

Порядковий номер дерева	Порода	Ступінь товщини стовбурів, сантиметрів			Категорія стану дерева, підстава відбору для рубки	Порядковий номер дерева	Порода	Ступінь товщини стовбурів, сантиметрів			Категорія стану дерева, підстава відбору для рубки
		ділові	напівділові	дров'яні				ділові	напівділові	дров'яні	
71	Сосна			28	І сучкоєт	116					
72	Сосна		28		ІІ брідик	117					
73	Сосна			48	ІІІ трієдн	118					
74	Сосна	24			ІІІ сучкоєт	119					
75	Сосна			44	ІІІ сучкоєт	120					
76	Сосна			40	ІІІ сучкоєт	121					
77	Сосна			24	ІІІ сучкоєт	122					
78	Сосна			40	ІІІ сучкоєт	123					
79	Сосна		32		ІІІ сучкоєт	124					
80	Сосна			24	ІІІ сучкоєт	125					
81	Сосна			36	ІІІ сучкоєт	126					
82	Сосна			24	ІІІ сучкоєт	127					
83	Сосна	40			ІІІ сучкоєт	128					
84	Сосна			40	ІІІ сучкоєт	129					
85	Сосна			36	ІІІ сучкоєт	130					
86	Сосна			24	ІІІ сучкоєт	131					
87	Сосна			24	ІІІ сучкоєт	132					
88	Сосна		32		ІІІ сучкоєт	133					
89	Сосна			24	ІІІ сучкоєт	134					
90	Сосна		28		ІІІ сучкоєт	135					
91	Сосна			28	ІІІ сучкоєт	136					
92	Сосна		36		ІІІ сучкоєт	137					
93	Сосна		28		ІІІ сучкоєт	138					
94	Сосна	36			ІІІ сучкоєт	139					
95	Сосна	56			ІІІ сучкоєт	140					
96	Сосна	44			ІІІ сучкоєт	141					
97	Сосна			28	ІІІ сучкоєт	142					
98	Сосна			32	ІІІ сучкоєт	143					
99	Сосна	36			ІІІ сучкоєт	144					
100	Сосна		32		ІІІ сучкоєт	145					
101	Сосна	32			ІІІ сучкоєт	146					
102	Сосна			36	ІІІ сучкоєт	147					
103	Сосна	36			ІІІ сучкоєт	148					
104	Сосна			24	ІІІ сучкоєт	149					
105	Сосна				ІІІ сучкоєт	150					
106	Сосна					151					
107	Сосна					152					
108	Сосна					153					
109	Сосна					154					
110	Сосна					155					
111	Сосна					156					
112	Сосна					157					
113	Сосна					158					
114	Сосна					159					
115	Сосна					160					

Нумерація і перелік проведених:

ІМН М/1
(посада)

ІМН А/1
(посада)

ІМН А/1
(посада)

(підпис)

(підпис)

(підпис)

Шефес В.В.
(ініціали та прізвище)

Шефес В.В.
(ініціали та прізвище)

Шефес В.В.
(ініціали та прізвище)

29.07.21р.

НУМЕРАЦІЙНА ВІДОМІСТЬ ДЕРЕВ, призначених для вибіркової санітарної рубки Житомирське ОУЛМГ

(Автономна Республіка Крим, область)

ДП «Попільнянське лісове господарство»

(найменування власника лісів, постійного лісокористувача)

Лісництво Кориничівське урочище Кориничівське дого
виділ № 3 ділянка № 2 площа 11,3 гектарівквартал № 18

Порядковий номер дерева	Порода	Ступінь товщини ствобурів, сантиметрів			Категорія стану дерева, підстава відбору для рубки	Порядковий номер дерева	Порода	Ступінь товщини ствобурів, сантиметрів			Категорія стану дерева, підстава відбору для рубки
		ділові	напівділові	дров'яні				ділові	напівділові	дров'яні	
1	С	48			в сухості	36	С	44			в сухості
2	К			24	в сухості	37	С			32	в сухості
3	С			24	в сухості	38	С			24	в сухості
4	С	44			в сухості	39	Тополь			44	в сухості
5	С		36		в сухості	40	Тополь			48	в сухості
6	С	44			в сухості	41	Тополь			48	в сухості
7	С			24	в сухості	42	Тополь			52	в сухості
8	С		28		в сухості	43	Тополь			48	в сухості
9	С			28	в сухості	44	Тополь			48	в сухості
10	С			24	в сухості	45	Тополь			40	в сухості
11	С	40			в сухості	46	Тополь			48	в сухості
12	С			24	в сухості	47	Брус		36		в сухості
13	С		28		в сухості	48	Брус			48	в сухості
14	С			36	в сухості	49	Брус			36	в сухості
15	С		32		в сухості	50	С	48			в сухості
16	С	28			в сухості	51	С	44			в сухості
17	С	52			в сухості	52	С			36	в сухості
18	С			32	в сухості	53	С	40			в сухості
19	С			28	в сухості	54	С	44			в сухості
20	С	52			в сухості	55	С			28	в сухості
21	С			32	в сухості	56	С			40	в сухості
22	С	48			в сухості	57	С			28	в сухості
23	С		32		в сухості	58	С	52			в сухості
24	С	32			в сухості	59	С			24	в сухості
25	С		44		в сухості	60	С			44	в сухості
26	С		40		в сухості	61	С			28	в сухості
27	С			32	в сухості	62	С			40	в сухості
28	С			56	в сухості	63	С	40			в сухості
29	С		44		в сухості	64	С		44		в сухості
30	С	36			в сухості	65	С			40	в сухості
31	С			40	в сухості	66	С			44	в сухості
32	С			36	в сухості	67	С	44			в сухості
33	С	48			в сухості	68	С		32		в сухості
34	С	44			в сухості	69	С	44			в сухості
35	С			40	в сухості	70	С	28			в сухості

Нумерацію і перелік провели:

ІНН ЛІС
(посада)ІНН ЛІС
(посада)ІНН ЛІС
(посада)

(підпис)

(підпис)

(підпис)

Млоука В. В.
(ініціали та прізвище)Ремисевич Р. М.
(ініціали та прізвище)Миснеревський В. А.
(ініціали та прізвище)

30.07.2018

16.18 бер 3(2) ш 113

Порядковий номер дерева	Порода	Ступінь товщини стовбурів, сантиметрів			Категорія стану дерева, підстава відбору для рубки	Порядковий номер дерева	Порода	Ступінь товщини стовбурів, сантиметрів			Категорія стану дерева, підстава відбору для рубки
		ділові	напівділові	дров'яні				ділові	напівділові	дров'яні	
71	Белок	52			IV Белок, 116	Греб				24	II суход
72	Бел	68			IV Белок, 117						
73	Бел	48			IV Белок, 118						
74	Бел			44	IV суход						
75	Бел	32			IV суход						
76	Бел	48			IV суход						
77	Бел	48			IV суход						
78	Бел		40		IV суход						
79	Бел			44	IV суход						
80	Бел	56			IV суход						
81	Бел			40	IV суход						
82	Бел	52			IV суход						
83	Бел			28	IV суход						
84	Бел			44	IV суход						
85	Бел		32		IV суход						
86	Бел				IV суход						
87	Бел			48	IV суход						
88	Бел	44			IV суход						
89	Бел	48			IV суход						
90	Бел			52	IV суход						
91	Бел	44			IV суход						
92	Бел		40		IV суход						
93	Бел	40			IV суход						
94	Бел			32	IV суход						
95	Бел			36	IV суход						
96	Бел			44	IV суход						
97	Бел	64			IV суход						
98	Бел	52			IV суход						
99	Бел	36			IV суход						
100	Бел	52			IV суход						
101	Бел			24	IV суход						
102	Бел	52			IV суход						
103	Бел			44	IV суход						
104	Бел			40	IV суход						
105	Бел			44	IV суход						
106	Бел			52	IV суход						
107	Бел			36	IV суход						
108	Бел	40			IV суход						
109	Бел			48	IV суход						
110	Бел	28			IV суход						
111	Бел	48			IV суход						
112	Бел	24			IV суход						
113	Бел			32	IV суход						
114	Бел			28	IV суход						
115	Бел			36	IV суход						

Нумерацію і перевірку провели:

1111 1111
(посада)
1111 1111
(посада)
1111 1111
(посада)

(підпис)
(підпис)
(підпис)

1111 1111
(ініціали та прізвище)
1111 1111
(ініціали та прізвище)
1111 1111
(ініціали та прізвище)

30.07.21р.

(найменування власника лісів, постійного лісокористувача)

Урочище.

Менделеев П.
п.1.6
Доброволь Р.
п.1.6
Лавров Д.

НУМЕРАЦІЙНА ВІДОМІСТЬ ДЕРЕВ,
призначених для вибіркової санітарної рубки
ДП "Попільнянське лісове господарство"

(найменування власника лісів, постійного ліскористувача)

Лісництво Корнинське

Урочище

Корнинська гора

Квартал №

27

Виділ

3/1

Ділянка №

Площа

4,6

гектарів

Порядковий номер дерева	Порода	Ступінь товщини стовбурів, сантиметрів			Категорія стану дерева, підстава відбору для	Порядковий номер дерева	Порода	Ступінь товщини стовбурів, сантиметрів			Категорія стану дерева, підстава відбору для
		ділові	напівділові	дров'яні				ділові	напівділові	дров'яні	
1	<i>Сосна</i>		32		<i>5 клас</i>	48	<i>Сосна</i>			24	<i>6 клас</i>
2	<i>Сосна</i>			36	<i>6 клас</i>						
3	<i>Сосна</i>		22		<i>5 клас</i>						
4	<i>Сосна</i>		32		<i>5 клас</i>						
5	<i>Сосна</i>		24		<i>5 клас</i>						
6	<i>Сосна</i>		24		<i>4 клас</i>						
7	<i>Сосна</i>		32		<i>5 клас</i>						
8	<i>Сосна</i>		32		<i>5 клас</i>						
9	<i>Сосна</i>	28			<i>5 клас</i>						
10	<i>Сосна</i>			24	<i>6 клас</i>						
11	<i>Сосна</i>			32	<i>6 клас</i>						
12	<i>Сосна</i>		32		<i>5 клас</i>						
13	<i>Сосна</i>	36			<i>4 клас</i>						
14	<i>Сосна</i>		24		<i>5 клас</i>						
15	<i>Сосна</i>			24	<i>6 клас</i>						
16	<i>Сосна</i>		24		<i>4 клас</i>						
17	<i>Сосна</i>		36		<i>5 клас</i>						
18	<i>Сосна</i>		28		<i>5 клас</i>						
19	<i>Сосна</i>		36		<i>5 клас</i>						
20	<i>Сосна</i>		24		<i>5 клас</i>						
21	<i>Сосна</i>		24		<i>5 клас</i>						
22	<i>Сосна</i>		?	28	<i>6 клас</i>						
23	<i>Сосна</i>		28		<i>5 клас</i>						
24	<i>Сосна</i>	24			<i>4 клас</i>						
25	<i>Сосна</i>		32		<i>5 клас</i>						
26	<i>Сосна</i>	24			<i>4 клас</i>						
27	<i>Сосна</i>		32		<i>5 клас</i>						
28	<i>Сосна</i>		32		<i>5 клас</i>						
29	<i>Сосна</i>		28		<i>5 клас</i>						
30	<i>Сосна</i>	24			<i>4 клас</i>						
31	<i>Сосна</i>		36		<i>5 клас</i>						
32	<i>Сосна</i>		28		<i>5 клас</i>						
33	<i>Сосна</i>		24		<i>5 клас</i>						
34	<i>Сосна</i>		28		<i>5 клас</i>						
35	<i>Сосна</i>			24	<i>5 клас</i>						
36	<i>Сосна</i>		8	22	<i>6 клас</i>						
37	<i>Сосна</i>			44	<i>6 клас</i>						
38	<i>Сосна</i>			36	<i>6 клас</i>						
39	<i>Сосна</i>			40	<i>6 клас</i>						
40	<i>Сосна</i>	24			<i>4 клас</i>						
41	<i>Сосна</i>			24	<i>5 клас</i>						
42	<i>Сосна</i>		24		<i>5 клас</i>						
43	<i>Сосна</i>		24		<i>5 клас</i>						
44	<i>Сосна</i>			24	<i>5 клас</i>						
45	<i>Сосна</i>		24		<i>5 клас</i>						
46	<i>Сосна</i>		28		<i>5 клас</i>						
47	<i>Сосна</i>			28	<i>5 клас</i>						

Всього пронумеровано дерев: *Сосна 48 шт (48 шт)*

(кількість словами)

Нумерацію і перелік провели:

20.07.21
посада
посада
посада

[Підпис]
підпис
[Підпис]
підпис

[Підпис]
п.і.б
[Підпис]
п.і.б

**НУМЕРАЦІЙНА ВІДОМІСТЬ ДЕРЕВ,
призначених для вибіркової санітарної рубки**
Житомирське ОУЛМГ

(Автономна Республіка Крим, область)

ДП «Попільнянське лісове господарство»

(найменування власника лісів, постійного лісокористувача)

Лісництво Козинське урочище Козинське поле квартал № 29
виділ № 6 ділянка № - площа 3,3 гектарів

Порядковий номер дерева	Порода	Ступінь товщини стовбурів, сантиметрів			Категорія стану дерева, підстава відбору для рубки	Порядковий номер дерева	Порода	Ступінь товщини стовбурів, сантиметрів			Категорія стану дерева, підстава відбору для рубки
		ділові	напівділові	дров'яні				ділові	напівділові	дров'яні	
1	Ор			36	IV клас	36	Ор		32		IV клас
2	Ор		32		IV клас	37	Ор			24	IV клас
3	Ор			36	VI клас	38	Ор		32		IV клас
4	Ор			24	VI клас	39	Ор		28		IV клас
5	Ор			32	VI клас	40	Ор	28			IV клас
6	Ор			40	VI клас	41	Ор			24	VI клас
7	Ор			28	VI клас	42	Ор			40	VI клас
8	Ор			28	VI клас	43	Ор			32	VI клас
9	Ор			28	VI клас	44	Ор			24	VI клас
10	Ор			24	VI клас	45	Ор			28	VI клас
11	Ор			28	VI клас	46	Ор				IV клас
12	Ор			28	VI клас	47					
13	Ор			32	VI клас	48					
14	Ор			28	VI клас	49					
15	Ор			36	VI клас	50					
16	Ор			32	VI клас	51					
17	Ор			24	IV клас	52					
18	Ор			24	IV клас	53					
19	Ор			24	VI клас	54					
20	Ор			28	VI клас	55					
21	Ор			44	VI клас	56					
22	Ор			24	VI клас	57					
23	Ор			24	VI клас	58					
24	Ор			36	VI клас	59					
25	Ор			32	VI клас	60					
26	Ор			36	VI клас	61					
27	Ор			44	VI клас	62					
28	Ор			24	IV клас	63					
29	Ор			32	VI клас	64					
30	Ор		24		IV клас	65					
31	Ор			32	IV клас	66					
32	Ор		36		IV клас	67					
33	Ор			28	IV клас	68					
34	Ор			36	IV клас	69					
35	Ор			40	IV клас	70					

Нумерацію і перелік провели:

Іванчук
(посада)
Іванчук
(посада)
Іванчук
(посада)

Іванчук
(підпис)
Іванчук
(підпис)
Іванчук
(підпис)

Іванчук М. А.
(ініціали та прізвище)
Іванчук В. В.
(ініціали та прізвище)
Іванчук В. А.
(ініціали та прізвище)

03.08.2019.

НУМЕРАЦІЙНА ВІДОМІСТЬ ДЕРЕВ, призначених для вибіркової санітарної рубки

Житомирське ОУЛМГ

(Автономна Республіка Крим, область)

ДП «Попільнянське лісове господарство»

(найменування власника лісів, постійного лісокористувача)

Лісництво

Коршунівське

урочище

Шкільне

квартал

№

50

виділ № 1

ділянка № 1

площа 8,0

гектарів

Порядковий номер дерева	Порода	Ступінь товщини стовбурів, сантиметрів			Категорія стану дерева, підстава відбору для рубки	Порядковий номер дерева	Порода	Ступінь товщини стовбурів, сантиметрів			Категорія стану дерева, підстава відбору для рубки
		ділові	напівділові	дров'яні				ділові	напівділові	дров'яні	
1	С	32			І сучкоє	36	С	36			І сучкоє
2	С	44			І сучкоє	37	С	24			І сучкоє
3	С			28	І сучкоє	38	С	24			І сучкоє
4	С	40			І сучкоє	39	С	24			І сучкоє
5	С	32			І сучкоє	40	С	24			І сучкоє
6	С		48		І сучкоє	41	С	24			І сучкоє
7	С	24			І сучкоє	42	С	24			І сучкоє
8	С	24			І сучкоє	43	С	28			І сучкоє
9	С	28			І сучкоє	44	С	24			І сучкоє
10	С	28			І сучкоє	45	С	24			І сучкоє
11	С		24		І сучкоє	46	С	28			І сучкоє
12	С	32			І сучкоє	47	С	24			І сучкоє
13	С	24			І сучкоє	48	С	32			І сучкоє
14	С	24			І сучкоє	49	С	40			І сучкоє
15	С	24			І сучкоє	50	С	32			І сучкоє
16	С			24	І сучкоє	51	С	32			І сучкоє
17	С		32		І сучкоє	52	С	28			І сучкоє
18	С	44			І сучкоє	53	С	32			І сучкоє
19	С		40		І сучкоє	54	С				І сучкоє
20	С	28			І сучкоє	55	С				І сучкоє
21	С	28			І сучкоє	56	С				І сучкоє
22	С	32			І сучкоє	57	С				І сучкоє
23	С	36			І сучкоє	58	С				І сучкоє
24	С	44			І сучкоє	59	С				І сучкоє
25	С	24			І сучкоє	60	С				І сучкоє
26	С		32		І сучкоє	61	С				І сучкоє
27	С			44	І сучкоє	62	С				І сучкоє
28	С	24			І сучкоє	63	С				І сучкоє
29	С	28			І сучкоє	64	С				І сучкоє
30	С		28		І сучкоє	65	С				І сучкоє
31	С	32			І сучкоє	66	С				І сучкоє
32	С		24		І сучкоє	67	С				І сучкоє
33	С	36			І сучкоє	68	С				І сучкоє
34	С	44			І сучкоє	69	С				І сучкоє
35	С	32			І сучкоє	70	С				І сучкоє

Нумерацію і перевірку провели:

ІІІІ ІІІІ

(посада)

ІІІІ ІІІІ

(посада)

ІІІІ ІІІІ

(посада)

(підпис)

(підпис)

(підпис)

ІІІІ ІІІІ

(ініціали та прізвище)

ІІІІ ІІІІ

(ініціали та прізвище)

ІІІІ ІІІІ

(ініціали та прізвище)

29.07.21р.

**НУМЕРАЦІЙНА ВІДОМІСТЬ ДЕРЕВ,
призначених для вибіркової санітарної рубки**
Житомирське ОУЛМГ

(Автономна Республіка Крим, область)

ДП «Попільнянське лісове господарство»

(найменування власника лісів, постійного лісотористувача)

Лісництво Коринчанське

урочище

Миколаївське

квартал

№

50виділ № 4 ділянка № 2 площа 10.2 гектарів

Порядковий номер дерева	Порода	Ступінь товщини стовбурів, сантиметрів			Категорія стану дерева, підстава відбору для рубки	Порядковий номер дерева	Порода	Ступінь товщини стовбурів, сантиметрів			Категорія стану дерева, підстава відбору для рубки
		ділові	напівділові	дров'яні				ділові	напівділові	дров'яні	
1	С	48			IV сучков.	36	С	36			IV сучков.
2	С			32	IV сучков.	37	С	40			IV сучков.
3	С	40			IV сучков.	38	С	24			IV сучков.
4	С	36			IV сучков.	39	С	36			IV сучков.
5	С	36			IV сучков.	40	С	24			IV сучков.
6	С	28			IV сучков.	41	С	24			IV сучков.
7	С	28			IV сучков.	42	С	28			IV сучков.
8	С	28			IV сучков.	43	С	28			IV сучков.
9	С	32			IV сучков.	44	С	40			IV сучков.
10	С	24			IV сучков.	45	С	28			IV сучков.
11	С	40			IV сучков.	46	С	32			IV сучков.
12	С	24			IV сучков.	47	С	36			IV сучков.
13	С	28			IV сучков.	48	С	32			IV сучков.
14	С	32			IV сучков.	49	С	36			IV сучков.
15	С	28			IV сучков.	50	С	24			IV сучков.
16	С	24			IV сучков.	51	С	28			IV сучков.
17	С	28			IV сучков.	52	С	28			IV сучков.
18	С	36			IV сучков.	53	С	40			IV сучков.
19	С	24			IV сучков.	54	С				IV сучков.
20	С	24			IV сучков.	55	С				IV сучков.
21	С	32			IV сучков.	56	С				IV сучков.
22	С	32			IV сучков.	57	С				IV сучков.
23	С		32		IV сучков.	58	С				IV сучков.
24	С	24			IV сучков.	59	С				IV сучков.
25	С	32			IV сучков.	60	С				IV сучков.
26	С	28			IV сучков.	61	С				IV сучков.
27	С	24			IV сучков.	62	С				IV сучков.
28	С	36		28	IV сучков.	63	С				IV сучков.
29	С	24			IV сучков.	64	С				IV сучков.
30	С	36			IV сучков.	65	С				IV сучков.
31	С	24			IV сучков.	66	С				IV сучков.
32	С			28	IV сучков.	67	С				IV сучков.
33	С	28			IV сучков.	68	С				IV сучков.
34	С	32			IV сучков.	69	С				IV сучков.
35	С	28			IV сучков.	70	С				IV сучков.

Нумерацію і перелік провели:

Іван Л.І.
(посада)

Іван Л.І.
(посада)

Іван Л.І.
(посада)

(підпис)

(підпис)

(підпис)

Молодчик В.В.
(ініціали та прізвище)

Молодчик В.В.
(ініціали та прізвище)

Молодчик В.В.
(ініціали та прізвище)

29.07.21р.

НУМЕРАЦІЙНА ВІДОМІСТЬ ДЕРЕВ, призначених для вибіркової санітарної рубки Житомирське ОУЛМГ

(Автономна Республіка Крим, область)

ДП «Попільнянське лісове господарство»

(найменування власника лісів, постійного лісокористувача)

Лісництво
виділ №

Корсунське

урочище

Мелашівське

квартал

№

51

ділянка № 47.2 площа 142 гектарів

Порядковий номер дерева	Порода	Ступінь товщини ствобурів, сантиметрів			Категорія стану дерева, підстава відбору для рубки	Порядковий номер дерева	Порода	Ступінь товщини ствобурів, сантиметрів			Категорія стану дерева, підстава відбору для рубки
		ділові	напівділові	дров'яні				ділові	напівділові	дров'яні	
1	С			36	IV сухое	36	С			24	IV суховерш
2	С	28			IV сухих	37	С			24	IV суховерш
3	С	32			IV сухое	38	С	36			IV сухое
4	С	28			IV сухое	39	С	40			IV сухих
5	С	48			IV сухое	40	С	28			IV суховерш
6	С	24			IV сухое	41	С	36			IV сухое
7	С	40			IV сухих	42	С	36			IV сухое
8	С	28			IV сухих	43	С	40			IV сухое
9	С	28			IV сухих	44	С	24			IV сухих
10	С	32			IV сухое	45	С	28			IV сухое
11	С		24		IV сухих	46	С	32			IV сухое
12	С	28			IV сухое	47	С	32			IV сухое
13	С	32			IV сухое	48	С			40	IV сухое
14	С	36			IV сухое	49	С		32		IV сухое
15	С	32			IV сухое	50	С	28			IV сухих
16	С	24			IV сухое	51	С	28			IV сухое
17	С	40			IV сухое	52	С	40			IV сухих
18	С			24	IV суховерш	53	С		24		IV сухое
19	С			24	IV суховерш	54	С			36	IV сухое
20	С		24		IV сухое	55	С		28		IV сухих
21	С	24			IV суховерш	56	С	40			IV сухих
22	С	24			IV сухое	57	С			24	IV сухих
23	С			24	IV суховерш	58	С	36			IV сухих
24	С	28			IV сухое	59	С			28	IV сухих
25	С	36			IV сухое	60	С	36			IV сухое
26	С	32			IV сухих	61	С	24			IV сухих
27	С	28			IV сухих	62	С	24			IV сухое
28	С	24			IV сухое	63	С	40			IV сухих
29	С			24	IV сухое	64	С		36		IV сухое
30	С	32			IV сухое	65	С		36		IV сухих
31	С	40			IV сухое	66	С			24	IV сухих
32	С	28			IV сухое	67	С	32			IV сухое
33	С	40			IV сухих	68	С			36	IV сухое
34	С	28			IV сухих	69	С	24			IV сухое
35	С	36			IV сухое	70	С	24			IV сухое

Нумерацію і перелік провели:

Іван А.І.
(посада)Іван А.І.
(посада)Іван А.І.
(посада)

(підпис)
(підпис)
(підпис)

Шофак І.І.
(ініціали та прізвище)Реміньчук Р.М.
(ініціали та прізвище)Шкереберський В.А.
(ініціали та прізвище)

28.07.21р.

№ 51. Вис 6 м 11.6

Порядковий номер дерева	Порода	Ступінь товщини стовбурів, сантиметрів			Категорія стану дерева, підстава відбору для рубки	Порядковий номер дерева	Порода	Ступінь товщини стовбурів, сантиметрів			Категорія стану дерева, підстава відбору для рубки
		ділові	напівділові	дров'яні				ділові	напівділові	дров'яні	
71	<i>Q. robur</i>			48	<i>III еухарет</i>	116	<i>Q. robur</i>	32			<i>III еухарет</i>
72	<i>Q. robur</i>	40			<i>III еухарет</i>	117	<i>Q. robur</i>		28		<i>III еухарет</i>
73	<i>Q. robur</i>	44			<i>III еухарет</i>	118	<i>Q. robur</i>	44			<i>III еухарет</i>
74	<i>Q. robur</i>	48			<i>III еухарет</i>	119	<i>Q. robur</i>	32			<i>III еухарет</i>
75	<i>Q. robur</i>	40			<i>III еухарет</i>	120	<i>Q. robur</i>	32			<i>III еухарет</i>
76	<i>Q. robur</i>	40			<i>III еухарет</i>	121	<i>Q. robur</i>	44			<i>III еухарет</i>
77	<i>Q. robur</i>			32	<i>III еухарет</i>	122	<i>Q. robur</i>	28			<i>III еухарет</i>
78	<i>Q. robur</i>		32		<i>III еухарет</i>	123	<i>Q. robur</i>	36			<i>III еухарет</i>
79	<i>Q. robur</i>	36			<i>III еухарет</i>	124	<i>Q. robur</i>		28		<i>III еухарет</i>
80	<i>Q. robur</i>		28		<i>III еухарет</i>	125	<i>Q. robur</i>	36		28	<i>III еухарет</i>
81	<i>Q. robur</i>	36			<i>III еухарет</i>	126	<i>Q. robur</i>			28	<i>III еухарет</i>
82	<i>Q. robur</i>	32			<i>III еухарет</i>	127	<i>Q. robur</i>	28			<i>III еухарет</i>
83	<i>Q. robur</i>		28		<i>III еухарет</i>	128	<i>Q. robur</i>		24		<i>III еухарет</i>
84	<i>Q. robur</i>	32			<i>III еухарет</i>	129	<i>Q. robur</i>	40			<i>III еухарет</i>
85	<i>Q. robur</i>	28			<i>III еухарет</i>	130	<i>Q. robur</i>	28			<i>III еухарет</i>
86	<i>Q. robur</i>	32			<i>III еухарет</i>	131	<i>Q. robur</i>	36			<i>III еухарет</i>
87	<i>Q. robur</i>	32			<i>III еухарет</i>	132	<i>Q. robur</i>	18			<i>III еухарет</i>
88	<i>Q. robur</i>	28			<i>III еухарет</i>	133	<i>Q. robur</i>	24			<i>III еухарет</i>
89	<i>Q. robur</i>		24		<i>III еухарет</i>	134	<i>Q. robur</i>	24			<i>III еухарет</i>
90	<i>Q. robur</i>			52	<i>III еухарет</i>	135	<i>Q. robur</i>		24		<i>III еухарет</i>
91	<i>Q. robur</i>	36			<i>III еухарет</i>	136	<i>Q. robur</i>	40			<i>III еухарет</i>
92	<i>Q. robur</i>	36			<i>III еухарет</i>	137	<i>Q. robur</i>	36			<i>III еухарет</i>
93	<i>Q. robur</i>	32			<i>III еухарет</i>	138	<i>Q. robur</i>	44			<i>III еухарет</i>
94	<i>Q. robur</i>	24			<i>III еухарет</i>	139	<i>Q. robur</i>		36		<i>III еухарет</i>
95	<i>Q. robur</i>		24		<i>III еухарет</i>	140	<i>Q. robur</i>		28		<i>III еухарет</i>
96	<i>Q. robur</i>			44	<i>III еухарет</i>	141	<i>Q. robur</i>		52		<i>III еухарет</i>
97	<i>Q. robur</i>		40		<i>III еухарет</i>	142	<i>Q. robur</i>	36			<i>III еухарет</i>
98	<i>Q. robur</i>			24	<i>III еухарет</i>	143	<i>Q. robur</i>	28			<i>III еухарет</i>
99	<i>Q. robur</i>			24	<i>III еухарет</i>	144	<i>Q. robur</i>	36			<i>III еухарет</i>
100	<i>Q. robur</i>	32			<i>III еухарет</i>	145	<i>Q. robur</i>	32			<i>III еухарет</i>
101	<i>Q. robur</i>	28			<i>III еухарет</i>	146	<i>Q. robur</i>	44			<i>III еухарет</i>
102	<i>Q. robur</i>	32			<i>III еухарет</i>	147	<i>Q. robur</i>		28		<i>III еухарет</i>
103	<i>Q. robur</i>	32			<i>III еухарет</i>	148	<i>Q. robur</i>	40			<i>III еухарет</i>
104	<i>Q. robur</i>	28			<i>III еухарет</i>	149	<i>Q. robur</i>		32		<i>III еухарет</i>
105	<i>Q. robur</i>	24			<i>III еухарет</i>	150	<i>Q. robur</i>			24	<i>III еухарет</i>
106	<i>Q. robur</i>	28			<i>III еухарет</i>	151	<i>Q. robur</i>	40			<i>III еухарет</i>
107	<i>Q. robur</i>		24		<i>III еухарет</i>	152	<i>Q. robur</i>	24			<i>III еухарет</i>
108	<i>Q. robur</i>	24			<i>III еухарет</i>	153	<i>Q. robur</i>	28			<i>III еухарет</i>
109	<i>Q. robur</i>	24			<i>III еухарет</i>	154	<i>Q. robur</i>	40			<i>III еухарет</i>
110	<i>Q. robur</i>	28			<i>III еухарет</i>	155	<i>Q. robur</i>		32		<i>III еухарет</i>
111	<i>Q. robur</i>		24		<i>III еухарет</i>	156	<i>Q. robur</i>	28			<i>III еухарет</i>
112	<i>Q. robur</i>	24			<i>III еухарет</i>	157	<i>Q. robur</i>			48	<i>III еухарет</i>
113	<i>Q. robur</i>			32	<i>III еухарет</i>	158	<i>Q. robur</i>		32		<i>III еухарет</i>
114	<i>Q. robur</i>	28			<i>III еухарет</i>	159	<i>Q. robur</i>	32			<i>III еухарет</i>
115	<i>Q. robur</i>	28			<i>III еухарет</i>	160	<i>Q. robur</i>	44			<i>III еухарет</i>

Нумерацію і перевірку провели:

28.07.11

Г.М. А.І.Т.
(посада)
Г.М. А.І.Т.
(посада)
Г.М. А.І.Т.
(посада)

Г.М. А.І.Т.
(посада)
Г.М. А.І.Т.
(посада)
Г.М. А.І.Т.
(посада)

Г.М. А.І.Т.
(посада)
Г.М. А.І.Т.
(посада)
Г.М. А.І.Т.
(посада)
Г.М. А.І.Т.
(посада)
Г.М. А.І.Т.
(посада)
Г.М. А.І.Т.
(посада)

18.01.2018 м. 11.6

Порядковий номер дерева	Порода	Ступінь товщини стовбурів, сантиметрів			Категорія стану дерева, підстава відбору для рубки	Порядковий номер дерева	Порода	Ступінь товщини стовбурів, сантиметрів			Категорія стану дерева, підстава відбору для рубки
		ділові	напівділові	дров'яні				ділові	напівділові	дров'яні	
161				24	V1 суходол	206					
162					V1 суходол	207					
163		24	24		V1 суходол	208					
164		32			V1 суходол	209					
165		32			V1 суходол	210					
166					V1 суходол	211					
167						212					
168						213					
169						214					
170						215					
171						216					
172						217					
173						218					
174						219					
175						220					
176						221					
177						222					
178						223					
179						224					
180						225					
181						226					
182						227					
183						228					
184						229					
185						230					
186						231					
187						232					
188						233					
189						234					
190						235					
191						236					
192						237					
193						238					
194						239					
195						240					
196						241					
197						242					
198						243					
199						244					
200						245					
201						246					
202						247					
203						248					
204						249					
205						250					

Нумерацію і перевірку провели:

11.11.18 (посада)

11.11.18 (посада)

11.11.18 (посада)

11.11.18 (підпис)

11.11.18 (підпис)

11.11.18 (підпис)

11.11.18 (ініціал та прізвище)

11.11.18 (ініціал та прізвище)

11.11.18 (ініціал та прізвище)

**НУМЕРАЦІЙНА ВІДОМІСТЬ ДЕРЕВ,
призначених для вибіркової санітарної рубки**

Житомирське ОУЛМГ

(Автономна Республіка Крим, область)

ДП «Попільнянське лісове господарство»

(найменування власника лісів, постійного лісокористувача)

Лісництво Корнішівське урочище Олександрівка
виділ № 3 ділянка № - площа 3,8 гектарів

квартал № 52

Порядковий номер дерева	Порода	Ступінь товщини стовбурів, сантиметрів			Категорія стану дерева, підстава відбору для рубки	Порядковий номер дерева	Порода	Ступінь товщини стовбурів, сантиметрів			Категорія стану дерева, підстава відбору для рубки
		ділові	напівділові	дров'яні				ділові	напівділові	дров'яні	
1	С	56			І Ксхххххх	36					
2	С	52			І Схххххх	37					
3	С	48			І Схххххх	38					
4	С	28			І Ксхххххх	39					
5	С	28			І Ксхххххх	40					
6	С	44			І Схххххх	41					
7	С	56			І Ксххххх	42					
8	С	44			І Схххххх	43					
9	С		40		І Схххххх	44					
10	С	40			І Схххххх	45					
11	С		28		І Схххххх	46					
12	С	52			І Схххххх	47					
13	С	40			І Схххххх	48					
14	С	40			І Схххххх	49					
15	С	40			І Схххххх	50					
16	С	36			І Схххххх	51					
17	С	44			І Схххххх	52					
18	С	40			І Схххххх	53					
19	С	36			І Схххххх	54					
20	С	40			І Ксхххххх	55					
21	С	36			І Схххххх	56					
22	С	44			І Схххххх	57					
23	С	52			І Ксхххххх	58					
24	С	44			І Схххххх	59					
25	С	48			І Ксххххх	60					
26	С	40			І Ксххххх	61					
27	С		44		І Схххххх	62					
28	С		48		І Ксхххххх	63					
29	С		68		І Схххххх	64					
30	С			36	І Схххххх	65					
31	С	52			І Ксххххх	66					
32	С					67					
33	С					68					
34	С					69					
35	С					70					

Нумерацію і перелік провели:

ІІІІ АІІ
(посада)

ІІІІ АІІ
(посада)

ІІІІ АІІ
(посада)

(підпис)

(підпис)

(підпис)

Мочек В.І.
(ініціали та прізвище)

Мочекський В.А.
(ініціали та прізвище)

Мочекський В.М.
(ініціали та прізвище)

02.08.21р.

НУМЕРАЦІЙНА ВІДОМІСТЬ ДЕРЕВ, призначених для вибіркової санітарної рубки

Житомирське ОУЛМГ

(Автономна Республіка Крим, область)

ДП «Попільнянське лісове господарство»

(найменування власника лісів, постійного лісокористувача)

Лісництво Коринське

урочище

Школярівка

квартал

№

52виділ № 1 ділянка № - площа 1,4 гектарів

Порядковий номер дерева	Порода	Ступінь товщини ствобурів, сантиметрів			Категорія стану дерева, підстава відбору для рубки	Порядковий номер дерева	Порода	Ступінь товщини ствобурів, сантиметрів			Категорія стану дерева, підстава відбору для рубки
		ділові	напівділові	дров'яні				ділові	напівділові	дров'яні	
1		36			в експлуатації	36					
2		40			в експлуатації	37					
3		36			в експлуатації	38					
4			32		в експлуатації	39					
5			48		в експлуатації	40					
6		40			в експлуатації	41					
7		48			в експлуатації	42					
8		48			в експлуатації	43					
9			44		в експлуатації	44					
10					в експлуатації	45					
11					в експлуатації	46					
12					в експлуатації	47					
13					в експлуатації	48					
14					в експлуатації	49					
15					в експлуатації	50					
16					в експлуатації	51					
17					в експлуатації	52					
18					в експлуатації	53					
19					в експлуатації	54					
20					в експлуатації	55					
21					в експлуатації	56					
22					в експлуатації	57					
23					в експлуатації	58					
24					в експлуатації	59					
25					в експлуатації	60					
26					в експлуатації	61					
27					в експлуатації	62					
28					в експлуатації	63					
29					в експлуатації	64					
30					в експлуатації	65					
31					в експлуатації	66					
32					в експлуатації	67					
33					в експлуатації	68					
34					в експлуатації	69					
35					в експлуатації	70					

Нумерацію і перелік провели:

ІНН ЛІС
(посада)ІНН ЛІС
(посада)ІНН ЛІС
(посада)

(підпис)

(підпис)

(підпис)

Школярівка Р.В.
(ініціали та прізвище)Школярівка Р.В.
(ініціали та прізвище)Школярівка Р.В.
(ініціали та прізвище)

02.08.2016

(найменування власника лісів, постійного лісокористувача)

Урочище

Виділ

Ділянка№

Площа 08 гектарів

Всього пронумеровано дер.: статусу
(кількість словами)

Нумерацію і перелік проведених:

с. м-р
посада
м-р м-р
посада
м-р м-р

Відпис
Відпис

Черныш В.Т.
Защитенко В.Т.
Алексеева С.В.

(найменування власника лісів, постійного лісокористувача).

Урочище

Видіп

Ділянка№

Площа 12

гектарів

Всього пронумеровані

(кількість словами)

Нумерацію і перелік па...

підпис

[illegible]

Черныш В.Г.

Капелле В. П. 1.1.5

П.И.Б
Артесенко СВ

(найменування власника лісів, постійного лісокористувача)

Урочище

Виділ

Ділянка №

Площ

_____гектарів

Всього пронумеровано дерев:

автор
(кількість словами)

Нумерацію і перелік провели:

24.07.21 с.г. м.р.
посада м.р. м.с.у.
посада м.р. м.с.у.
посада

Відпис
підпис

Черныш В.Г.
Караченко Д.И.
Артемчук С.В.

**НУМЕРАЦІЙНА ВІДОМІСТЬ ДЕРЕВ,
призначених для вибіркової санітарної рубки
ДП "Попільнянське лісове господарство"**

(найменування власника лісів, постійного лісокористувача)

Лісництво Корнинське

Урочище Малишів

Квартал № 90 Виділ 5 Ділянка № 10 Площа 10 гектарів

Порядковий номер дерева	Порода	Ступінь товщини стовбурів, сантиметрів			Категорія стану дерева, підстава відбору для порадковий номер дерева	Порода	Ступінь товщини стовбурів, сантиметрів			Категорія стану дерева, підстава відбору для
		ділові	напівділові	дров'яні			ділові	напівділові	дров'яні	
1	C	24			IV береза 48	C	28			V береза
2	C	24			V береза 49	C		24		V береза
3	C	24			IV береза 50	C		28		V береза
4	C	24			IV береза 51	C		32		V береза
5	C	28			IV береза 52	C			32	V береза
6	C	32			V береза 53	C			36	VI дуб
7	C	40			V береза 54	C			36	VI дуб
8	C	36			IV береза 55	C		28		V береза
9	C		36		IV береза 56	C		32		IV береза
10	C	36			V береза 57	C	32			IV береза
11	C	24			V береза 58	C	28			IV береза
12	C	36			V береза					
13	C	24			V береза					
14	C	24			V береза					
15	C	32			IV береза					
16	C	36			V береза					
17	C	24			V береза					
18	C	36			V береза					
19	C	32			V береза					
20	C	40			IV береза					
21	C	40			IV береза					
22	C	32			IV береза					
23	C	24			IV береза					
24	C	24			IV береза					
25	C	48			IV береза					
26	C	24			IV береза					
27	C		24		IV береза					
28	C	28			IV береза					
29	C	28			V береза					
30	C			32	IV береза					
31	C	28			V береза					
32	C	36			IV береза					
33	C	28			V береза					
34	C		24		IV береза					
35	C	36			IV береза					
36	C	24			V береза					
37	C	24			IV береза					
38	C	24			IV береза					
39	C	28			V береза					
40	C	28			V береза					
41	C	24			V береза					
42	C	24			V береза					
43	C	28			V береза					
44	C	36			IV береза					
45	C	28			IV береза					
46	C	28			IV береза					
47	C	32			V береза					

Всього пронумеровано дерев: 47
(кількість стовбами)

Нумерацію і дерелік провели:

22.08.21 С.М.Р.
М.Р.С.
М.Р.С.

[Підпис]
підпис
[Підпис]
підпис

Череш Б.І.
Григоренко В.П.
Калинченко В.П.

НУМЕРАЦІЙНА ВІДОМІСТЬ ДЕРЕВ,
призначених для вибіркової санітарної рубки
ДП "Попільнянське лісове господарство"

(найменування власника лісів, постійного лісокористувача)

Лісництво Корнинське

Урочище Мокішань

Квартал № 95 Виділ 4 Ділянка № 7.1 Площа 7.1 гектарів

Порядковий номер дерева	Порода	Ступінь товщини стовбура, сантиметрів			Категорія стану дерева, підстава відбору для	Порядковий номер дерева	Порода	Ступінь товщини стовбура, сантиметрів			Категорія стану дерева, підстава відбору для
		ділові	напівділові	дров'яні				ділові	напівділові	дров'яні	
1	C	40			V суходіл	48	C			36	VI екаб
2	C	36			VI екаб	49	C			32	VI екаб
3	C	24			IV екаб						
4	C	24			V екаб						
5	C	28			V екаб						
6	C		24		IV екаб						
7	C		24		V екаб						
8	C	44			V екаб						
9	C	32			VI екаб						
10	C	32			V екаб						
11	C	32			IV екаб						
12	C		24		V екаб						
13	C	24			IV екаб						
14	C		28		IV екаб						
15	C	28			IV екаб						
16	C	32			IV екаб						
17	C	28			IV екаб						
18	C	28			V екаб						
19	C	28			V екаб						
20	C	28			V екаб						
21	C	24			IV екаб						
22	C	32			V екаб						
23	C	32			IV екаб						
24	C	36			IV екаб						
25	C	28			IV екаб						
26	C	36			V екаб						
27	C	44			V екаб						
28	C		32		IV екаб						
29	C	48			V екаб						
30	C	36			IV екаб						
31	C	40			V екаб						
32	C	36			V екаб						
33	C			36	VI екаб						
34	C			32	VI екаб						
35	C	36			V екаб						
36	C		40		IV екаб						
37	C	48			IV екаб						
38	C	48			V екаб						
39	C		24		V екаб						
40	C	32			V екаб						
41	C			36	VI екаб						
42	C	36			IV екаб						
43	C			40	IV екаб						
44	C		32		V екаб						
45	C			36	V екаб						
46	C			40	IV, екаб						
47	C			28	VI, екаб						

Всього пронумеровано дерев:

(кількість словами)

Нумерацію і перелік провели:

28.07.21 В.І. Череш
посада
В.І. Череш
посада
В.І. Череш

В.І. Череш
підпис
В.І. Череш
підпис

В.І. Череш
п.і.б.
В.І. Череш
п.і.б.
В.І. Череш

Порядковий номер дерева	Порода	Ступінь товщини стовбурів, сантиметрів			Категорія стану дерева, підстава відбору для рубки	Порядковий номер дерева	Порода	Ступінь товщини стовбурів, сантиметрів			Категорія стану дерева, підстава відбору для рубки
		ділові	напівділові	дров'яні				ділові	напівділові	дров'яні	
71	Q			36	VII ступеня	116	Q			28	VII ступеня
72	Q		44		VII ступеня	117	Q		32		VII ступеня
73	Q			40	VII ступеня	118	Q			28	VII ступеня
74	Q			28	VII ступеня	119	Q		36		VII ступеня
75	Q			32	VII ступеня	120	Q		28		VII ступеня
76	Q	32			VII ступеня	121	Q			24	VII ступеня
77	Q		28		VII ступеня	122	Q		36		VII ступеня
78	Q			24	VII ступеня	123	Q			28	VII ступеня
79	Q	32			VII ступеня	124	Q			24	VII ступеня
80	Q			36	VII ступеня	125	Q			48	VII ступеня
81	Q			40	VII ступеня	126	Q			28	VII ступеня
82	Q			24	VII ступеня	127	Q				VII ступеня
83	Q		36		VII ступеня	128	Q	44			VII ступеня
84	Q			24	VII ступеня	129	Q			36	VII ступеня
85	Q		40		VII ступеня	130	Q		32		VII ступеня
86	Q			32	VII ступеня	131	Q			32	VII ступеня
87	Q			24	VII ступеня	132	Q		36		VII ступеня
88	Q			28	VII ступеня	133	Q		40		VII ступеня
89	Q			32	VII ступеня	134	Q			52	VII ступеня
90	Q		28		VII ступеня	135	Q			28	VII ступеня
91	Q		24		VII ступеня	136	Q		28		VII ступеня
92	Q			32	VII ступеня	137	Q			28	VII ступеня
93	Q		24		VII ступеня	138	Q			28	VII ступеня
94	Q			32	VII ступеня	139	Q			24	VII ступеня
95	Q		24		VII ступеня	140	Q			36	VII ступеня
96	Q			24	VII ступеня	141	Q	40			VII ступеня
97	Q	36			VII ступеня	142	Q			28	VII ступеня
98	Q	32			VII ступеня	143	Q	32			VII ступеня
99	Q			28	VII ступеня	144	Q			36	VII ступеня
100	Q			24	VII ступеня	145	Q			32	VII ступеня
101	Q	32			VII ступеня	146	Q			44	VII ступеня
102	Q			24	VII ступеня	147	Q			32	VII ступеня
103	Q			28	VII ступеня	148	Q			32	VII ступеня
104	Q			28	VII ступеня	149	Q			36	VII ступеня
105	Q		36		VII ступеня	150	Q			32	VII ступеня
106	Q			28	VII ступеня	151	Q			28	VII ступеня
107	Q			24	VII ступеня	152	Q			36	VII ступеня
108	Q			24	VII ступеня	153	Q		28		VII ступеня
109	Q			28	VII ступеня	154	Q	40			VII ступеня
110	Q			44	VII ступеня	155	Q				VII ступеня
111	Q			28	VII ступеня	156	Q				VII ступеня
112	Q	36			VII ступеня	157	Q			28	VII ступеня
113	Q			24	VII ступеня	158	Q			32	VII ступеня
114	Q			24	VII ступеня	159	Q			24	VII ступеня
115	Q			40	VII ступеня	160	Q	28			VII ступеня

Нумерація і перевірка проведених:

ime ch
(посадка)

ime ch
(посадка)

ime ch
(посадка)

ime ch
(посадка)

ime ch
(посадка)

ime ch
(посадка)

ime ch
(посадка)

ime ch
(посадка)

ime ch
(посадка)

ime ch
(посадка)

ime ch
(посадка)

ime ch
(посадка)

Порядковий номер дерев	Порода	Ступінь товщини стовбурів, сантиметрів			Категорія стану дерев, підстава відбору для рубки	Порядковий номер дерев	Порода	Ступінь товщини стовбурів, сантиметрів			Категорія стану дерев, підстава відбору для рубки
		ділові	напівділові	дров'яні				ділові	напівділові	дров'яні	
161	Q			44	VII класу	206	Q			32	VII класу
162	Q	40			VII класу	207	Q			24	VII класу
163	Q			24	VII класу	208	Q			24	VII класу
164	Q			36	VII класу	209	Q			24	VII класу
165	Q	44			VII класу	210	Q	40			VII класу
166	Q		64		VII класу	211	Q			28	VII класу
167	Q		40		VII класу	212	Q			32	VII класу
168	Q			32	VII класу	213	Q			32	VII класу
169	Q	28			VII класу	214	Q			24	VII класу
170	Q	40			VII класу	215	Q		36		VII класу
171	Q			24	VII класу	216	Q			28	VII класу
172	Q		32		VII класу	217	Q	48			VII класу
173	Q		28		VII класу	218	Q			32	VII класу
174	Q	48			VII класу	219	Q			24	VII класу
175	Q			40	VII класу	220	Q			32	VII класу
176	Q			28	VII класу	221	Q			28	VII класу
177	Q			24	VII класу	222	Q			32	VII класу
178	Q			24	VII класу	223	Q			36	VII класу
179	Q			32	VII класу	224	Q			24	VII класу
180	Q			32	VII класу	225	Q	32			VII класу
181	Q			32	VII класу	226	Q				VII класу
182	Q	32			VII класу	227	Q			24	VII класу
183	Q			32	VII класу	228	Q			32	VII класу
184	Q	40			VII класу	229	Q	40			VII класу
185	Q			28	VII класу	230	Q			24	VII класу
186	Q	28			VII класу	231	Q			32	VII класу
187	Q			36	VII класу	232	Q		36		VII класу
188	Q			24	VII класу	233	Q			32	VII класу
189	Q			24	VII класу	234	Q			28	VII класу
190	Q		40		VII класу	235	Q			28	VII класу
191	Q		32		VII класу	236	Q			32	VII класу
192	Q			24	VII класу	237	Q			24	VII класу
193	Q			40	VII класу	238	Q			24	VII класу
194	Q		48		VII класу	239	Q		28		VII класу
195	Q		44		VII класу	240	Q			32	VII класу
196	Q			48	VII класу	241	Q			24	VII класу
197	Q		40		VII класу	242	Q		40		VII класу
198	Q		36		VII класу	243	Q			32	VII класу
199	Q		40		VII класу	244	Q			24	VII класу
200	Q			26	VII класу	245	Q			32	VII класу
201	Q			32	VII класу	246	Q			24	VII класу
202	Q			40	VII класу	247	Q			32	VII класу
203	Q	48			VII класу	248	Q			32	VII класу
204	Q		28		VII класу	249	Q			32	VII класу
205	Q		24		VII класу	250	Q			32	VII класу

Нумерація і перевірка проведення:

21.07.24 ime ck (посада)

(посада)

(посада)

(посада)

перевірено

Дарин М. А. (ініціали та прізвище)

(ініціали та прізвище)

(ініціали та прізвище)

Дарин М. А.

Порядковий номер дерева	Порода	Ступінь товщини стовбурів, сантиметрів			Категорія стану дерева, підстава відбору для рубки	Порядковий номер дерева	Порода	Ступінь товщини стовбурів, сантиметрів			Категорія стану дерева, підстава відбору для рубки
		ділові	напівділові	дров'яні				ділові	напівділові	дров'яні	
251	Q			24	VІІІ класу	296	Q			28	VІІІ класу
252	Q			24	VІІІ класу	297	Q	28			VІІІ класу
253	Q			28	VІІІ класу	298	Q			24	VІІІ класу
254	Q			24	VІІІ класу	299	Q			32	VІІІ класу
255	Q			32	VІІІ класу	300	Q			34	VІІІ класу
256	Q			28	VІІІ класу	301	Q			40	VІІІ класу
257	Q			28	VІІІ класу	302	Q			32	VІІІ класу
258	Q			28	VІІІ класу	303	Q			24	VІІІ класу
259	Q			26	VІІІ класу	304	Q			36	VІІІ класу
260	Q	28			VІІІ класу	305	Q	28			VІІІ класу
261	Q	28			VІІІ класу	306	Q			32	VІІІ класу
262	Q			32	VІІІ класу	307	Q			32	VІІІ класу
263	Q			36	VІІІ класу	308	Q			28	VІІІ класу
264	Q			24	VІІІ класу	309	Q			36	VІІІ класу
265	Q	24		2	VІІІ класу	310	Q			36	VІІІ класу
266	Q			32	VІІІ класу	311	Q			28	VІІІ класу
267	Q			24	VІІІ класу	312	Q			28	VІІІ класу
268	Q	32			VІІІ класу	313	Q			28	VІІІ класу
269	Q		32		VІІІ класу	314	Q		28		VІІІ класу
270	Q			32	VІІІ класу	315	Q			28	VІІІ класу
271	Q			24	VІІІ класу	316	Q			32	VІІІ класу
272	Q			36	VІІІ класу	317	Q	32			VІІІ класу
273	Q			28	VІІІ класу	318	Q			28	VІІІ класу
274	Q	32			VІІІ класу	319	Q			28	VІІІ класу
275	Q		36		VІІІ класу	320	Q	32			VІІІ класу
276	Q			36	VІІІ класу	321	Q			24	VІІІ класу
277	Q			26	VІІІ класу	322	Q			28	VІІІ класу
278	Q		36		VІІІ класу	323	Q	32			VІІІ класу
279	Q			24	VІІІ класу	324	Q			40	VІІІ класу
280	Q			24	VІІІ класу	325	Q	24			VІІІ класу
281	Q		36		VІІІ класу	326	Q		28		VІІІ класу
282	Q			32	VІІІ класу	327	Q			32	VІІІ класу
283	Q			28	VІІІ класу	328	Q			40	VІІІ класу
284	Q			24	VІІІ класу	329	Q			28	VІІІ класу
285	Q			24	VІІІ класу	330	Q			24	VІІІ класу
286	Q		44		VІІІ класу	331	Q	32			VІІІ класу
287	Q		28		VІІІ класу	332	Q	24			VІІІ класу
288	Q			28	VІІІ класу	333	Q			40	VІІІ класу
289	Q			24	VІІІ класу	334	Q			44	VІІІ класу
290	Q			24	VІІІ класу	335	Q			36	VІІІ класу
291	Q	32			VІІІ класу	336	Q				VІІІ класу
292	Q			24	VІІІ класу	337	Q			28	VІІІ класу
293	Q	40			VІІІ класу	338	Q			32	VІІІ класу
294	Q			24	VІІІ класу	339	Q			40	VІІІ класу
295	Q			28	VІІІ класу	340	Q			36	VІІІ класу

Нумерація перелік проведи:

2101.21p

поребрик

(посадка)

поребрик

(посадка)

поребрик

(посадка)

поребрик

Державний А. А.

(ініціали та прізвище)

Мислеников Р. А.

(ініціали та прізвище)

Державний Р. А.

(ініціали та прізвище)

Державний А. А.

Порядковий номер дерева	Порода	Ступінь товщини стовбурів, сантиметрів			Категорія стану дерева, підстава відбору для рубки	Порядковий номер дерева	Порода	Ступінь товщини стовбурів, сантиметрів			Категорія стану дерева, підстава відбору для рубки
		ділові	напівділові	дров'яні				ділові	напівділові	дров'яні	
341	Q			24	II сучасні	386	Q			40	III сучасні
342	Q			24	II сучасні	387	Q				II сучасні
343	Q			24	II сучасні	388	Q		32		II сучасні
344	Q		40		II сучасні	389	Q	24		32	II сучасні
345	Q			28	II сучасні	390	Q	28			II сучасні
346	Q			28	II сучасні	391	Q	32			II сучасні
347	Q			28	II сучасні	392	Q			24	II сучасні
348	Q			28	II сучасні	393	Q			40	II сучасні
349	Q		48		II сучасні	394	Q			32	II сучасні
350	Q			28	II сучасні	395	Q			28	II сучасні
351	Q			28	II сучасні	396	Q			40	II сучасні
352	Q		56		II сучасні	397	Q			32	II сучасні
353	Q			28	II сучасні	398	Q			28	II сучасні
354	Q			28	II сучасні	399	Q			32	II сучасні
355	Q		28		II сучасні	400	Q			40	II сучасні
356	Q			32	II сучасні	401	Q			24	II сучасні
357	Q	28			II сучасні	402	Q			24	II сучасні
358	Q			24	II сучасні	403	Q	28			II сучасні
359	Q			28	II сучасні	404	Q			24	II сучасні
360	Q			32	II сучасні	405	Q			32	II сучасні
361	Q			24	II сучасні	406	Q			24	II сучасні
362	Q			32	II сучасні	407	Q			24	II сучасні
363	Q			28	II сучасні	408	Q			24	II сучасні
364	Q			28	II сучасні	409	Q			32	II сучасні
365	Q			32	II сучасні	410	Q	40			II сучасні
366	Q			24	II сучасні	411	Q			28	II сучасні
367	Q	28			II сучасні	412	Q			32	II сучасні
368	Q			36	II сучасні	413	Q			24	II сучасні
369	Q			32	II сучасні	414	Q			24	II сучасні
370	Q			32	II сучасні	415	Q			32	II сучасні
371	Q			36	II сучасні	416	Q			24	II сучасні
372	Q	28			II сучасні	417	Q			24	II сучасні
373	Q			24	II сучасні	418	Q			24	II сучасні
374	Q			28	II сучасні	419	Q	40			II сучасні
375	Q	28			II сучасні	420	Q			24	II сучасні
376	Q			28	II сучасні	421	Q			28	II сучасні
377	Q			24	II сучасні	422	Q				II сучасні
378	Q	32			II сучасні	423	Q			40	II сучасні
379	Q			36	II сучасні	424	Q			32	II сучасні
380	Q			28	II сучасні	425	Q				II сучасні
381	Q			28	II сучасні	426	Q			24	II сучасні
382	Q			32	II сучасні	427	Q			24	II сучасні
383	Q	52			II сучасні	428	Q	56			II сучасні
384	Q	28			II сучасні	429	Q	32			II сучасні
385	Q	24			II сучасні	430	Q			24	II сучасні

Нумерацію і дорічки провели:

21.07.21р. Іванчук (посадка)

Іванчук (посадка)

Іванчук (посадка)

Іванчук

Іванчук (ініціали та прізвище)

Іванчук (ініціали та прізвище)

Іванчук (ініціали та прізвище)

Іванчук (ініціали та прізвище)

Порядковий номер дерева	Порода	Ступінь товщини стовбурів, сантиметрів			Категорія стану дерева, підстава відбору для рубки	Порядковий номер дерева	Порода	Ступінь товщини стовбурів, сантиметрів			Категорія стану дерева, підстава відбору для рубки
		ділові	напівділові	дров'яні				ділові	напівділові	дров'яні	
431	Q		28	24	II дубостік	477					
432	Q			52	II дубостік	478					
433	Q			28	II дубостік	479					
434	Q			36	II дубостік	480					
435	Q			24	II дубостік	481					
436	Q			28	II дубостік	482					
437	Q				II дубостік	483					
438	Q	40		32	II дубостік	484					
439	Q			32	II дубостік	485					
440	Q			28	II дубостік	486					
441	Q			24	II дубостік	487					
442	Q			32	II дубостік	488					
443	Q			24	II дубостік	489					
444	Q			32	II дубостік	490					
445	Q			28	II дубостік	491					
446	Q			24	II дубостік	492					
447	Q			28	II дубостік	493					
448	Q			24	II дубостік	494					
449	Q			32	II дубостік	495					
450	Q			36	II дубостік	496					
451	Q			32	II дубостік	497					
452	Q			36	II дубостік	498					
453	Q			24	II дубостік	499					
454	Q			32	II дубостік	500					
455	Q					501					
456	Q					502					
457	Q					503					
458	Q					504					
459	Q					505					
460	Q					506					
461	Q					507					
462	Q					508					
463	Q					509					
464	Q					510					
465	Q					511					
466	Q					512					
467	Q					513					
468	Q					514					
469	Q					515					
470	Q					516					
471	Q					517					
472	Q					518					
473	Q					519					
474	Q					520					
475	Q										

Нумерацію і перевірку провели:

21.07.21р

М. М. М. М.
(посада)

М. М. М. М.
(посада)

М. М. М. М.
(посада)

М. М. М. М.

М. М. М. М.
(підпис)

М. М. М. М.
(підпис)

М. М. М. М.
(підпис)

М. М. М. М.

М. М. М. М.
(ініціали та прізвище)

М. М. М. М.
(ініціали та прізвище)

М. М. М. М.
(ініціали та прізвище)

М. М. М. М.

**НУМЕРАЦІЙНА ВІДОМІСТЬ ДЕРЕВ,
призначених для вибіркової санітарної рубки
Житомирське ОУЛМГ**

(Автономна Республіка Крим, область)

ДП «Попільнянське лісове господарство»

(найменування власника лісів, постійного лісокористувача)

Лісництво Акорунівське урочище

Акорунівський ліс квартал № 29

виділ № 1 ділянка № 1 площа 1,0 гектарів

Порядковий номер дерева	Порода	Ступінь товщини стовбурів, сантиметрів			Категорія стану дерева, підстава відбору для рубки	Порядковий номер дерева	Порода	Ступінь товщини стовбурів, сантиметрів			Категорія стану дерева, підстава відбору для рубки
		ділові	напівділові	дров'яні				ділові	напівділові	дров'яні	
1	Дз			24	IV злам	36	Дле	52			V еухое
2	Дз			24	V еухое	37	Дле	36			V еухое
3	Дз			36	IV злам	38	Дле	74			VI еухое
4	Дз		24		V еухое	39	Дле			24	VI еухое
5	Дле	40			VI еухое	40	Дле		40		VI еухое
6	Дле	36			V еухое	41	Дле	56			V еухое
7	Дле	32			VI еухое	42	Дле			32	VI еухое
8	Дле	40			VI еухое	43	Дле	36			V еухое
9	Дз	22		32	IV злам	44	Дле	32			VI еухое
10	Дле	28			VI еухое	45	Дз			24	VI еухое
11	Дз	56		56	IV злам	46	Дле	36			IV еухое
12	Дле			32	V еухое	47	Дз			28	IV еухое
13	Дз			24	VI еухое	48	Дз	36			IV еухое
14	Дле			36	VI еухое	49	Дз			24	VI еухое
15	Дле	32			V еухое	50	Дле	32			VI еухое
16	Дле	28			V еухое	51	Дле	48			VI еухое
17	Дле	28			V еухое	52					
18	Дле	48			V еухое	53					
19	Дле	40			V еухое	54					
20	Дле		28		V еухое	55					
21	Дз			24	VI еухое	56					
22	Дз			24	VI еухое	57					
23	Дле	44			V еухое	58					
24	Дле	44			V еухое	59					
25	Дле	24			V еухое	60					
26	Дле	40			VI еухое	61					
27	Дле	48			VI еухое	62					
28	Дле	44			VI еухое	63					
29	Дле	48			VI еухое	64					
30	Дле	28			V еухое	65					
31	Дле	40			V еухое	66					
32	Дле	36			V еухое	67					
33	Дле		28		VI еухое	68					
34	Дле	24			VI еухое	69					
35	Дле	40			VI еухое	70					

Нумерацію і перелік провели:

Генн НІС
(посада)

Генн НІІ
(посада)

Генн НІІ
(посада)

Генн
(підпис)

Генн
(підпис)

Генн
(підпис)

Шоуал В. В.
(ініціали та прізвище)

Шоуал В. В.
(ініціали та прізвище)

Шоуал В. В.
(ініціали та прізвище)

26.07.2016.

**НУМЕРАЦІЙНА ВІДОМІСТЬ ДЕРЕВ,
призначених для вибіркової санітарної рубки**
Житомирське ОУЛМГ

(Автономна Республіка Крим, область)

ДП «Попільнянське лісове господарство»

(найменування власника лісів, постійного лісокористувача)

Лісництво Андрушівське урочище Андрушівський ліс квартал № 29
виділ № 9 ділянка № 110 площа 110 гектарів

Порядковий номер дерева	Порода	Ступінь товщини ствобурів, сантиметрів			Категорія стану дерева, підстава відбору для рубки	Порядковий номер дерева	Порода	Ступінь товщини ствобурів, сантиметрів			Категорія стану дерева, підстава відбору для рубки
		ділові	напівділові	дров'яні				ділові	напівділові	дров'яні	
1	Ос			24	V сухост	36	Дне	48			VI сухост
2	Брз		36		IV вих	37	Дне	40			V сухост
3	Дз			24	VI сухост	38	Дз		24		IV пок
4	Дз		28		IV пок	39	Дз		28		V сухост
5	Дз		36		IV пок	40	Дз			24	IV пок
6	Дз			24	VI сухост	41	Брз			32	V сухост
7	Дне	44			V сухост	42	Дз	36			V сухост
8	Брз			44	V сухост	43	Ос			28	V сухост
9	Дне	48			V сухост	44	Ос			32	VI сухост
10	Дне	52			V сухост	45	Дне			24	IV вих
11	Дне	36			V сухост	46	Брз		44		IV вих
12	Дне	32			V сухост	47	Ос			40	IV пок
13	Дне		28		V сухост	48	Ос			44	VI сухост
14	Дне	48			V сухост	49	Ос			44	VI сухост
15	Дз			44	IV пок	50	Брз			24	VI сухост
16	Дз		24		V сухост	51	Ос			44	VI сухост
17	Дне		28		V сухост	52	Дз			24	V сухост
18	Дне		24		VI сухост	53	Дз			26	V сухост
19	Дне	36			VI сухост	54	Брз		28		IV пок
20	Дне			40	VI сухост	55	Дз	32			V сухост
21	Дне	32			V сухост	56	Ос			28	VI сухост
22	Дне	32			V сухост	57	Ос			36	VI сухост
23	Дне	28			V сухост	58	Брз			56	V сухост
24	Дне	24			V сухост	59	Ос			36	VI сухост
25	Дне	40			V сухост	60	Ос			32	VI сухост
26	Дне	48			V сухост	61	Брз			32	VI сухост
27	Дне	48			VI сухост	62	Ос			24	VI сухост
28	Дне	48			VI сухост	63	Брз			32	IV пок
29	Дне	40			VI сухост	64	Дз			24	IV пок
30	Дне	40			IV сухост	65	Ос			40	IV вих
31	Брз	32			IV сухост	66	Дз			32	IV пок
32	Дне	40			VI сухост	67	Ос			28	V сухост
33	Дне	28			VI сухост	68	Брз	40			IV вих
34	Дне	24			V сухост	69	Ос			36	IV вих
35	Дз			24	VI сухост	70	Ос			24	V сухост

Нумерацію і перелік провели:

ІНН ЛІЧ
(посада)ІНН ЛІЧ
(посада)ІНН ЛІЧ
(посада)

(підпис)

(підпис)

(підпис)

Могола В.В.
(ініціали та прізвище)Шкереветки В.
(ініціали та прізвище)Ремизов Р.
(ініціали та прізвище)

23.07.2012

Порядковий номер дерева	Порода	Ступінь товщини стовбурів, сантиметрів			Категорія стану дерева, підстава відбору для рубки	Порядковий номер дерева	Порода	Ступінь товщини стовбурів, сантиметрів			Категорія стану дерева, підстава відбору для рубки
		ділові	напівділові	дров'яні				ділові	напівділові	дров'яні	
71	Ор		28		IV рс-е	116	Ор			28	IV псххх
72	Ор			32	IV ехххх	117	Ор			36	IV ехххх
73	Ор		36		IV рс-е	118	Ор				IV псххх
74	Ор		28		IV псххх	119	Ор	32	44		IV псххх
75	Ор	32			IV псххх	120	Ор	36			IV псххх
76	Ор			24	IV ехххх	121	Ор	32			IV псххх
77	Ор			24	IV рс-е	122	Ор			32	IV псххх
78	Ор			24	IV ехххх	123	Ор			32	IV псххх
79	Ор			32	IV ехххх	124	Ор			48	IV ехххх
80	Ор			32	IV ехххх	125	Ор			28	IV ехххх
81	Ор			32	IV ехххх	126	Ор		24		IV псххх
82	Ор			32	IV ехххх	127	Ор		24		IV псххх
83	Ор			32	IV ехххх	128	Ор			52	IV псххх
84	Ор			44	IV ехххх	129	Ор			32	IV ехххх
85	Ор			24	IV ехххх	130	Ор			40	IV ехххх
86	Ор			28	IV ехххх	131	Ор			24	IV ехххх
87	Ор			32	IV ехххх	132	Ор			32	IV ехххх
88	Ор			44	IV ехххх	133	Ор			32	IV ехххх
89	Ор			24	IV ехххх	134	Ор			32	IV ехххх
90	Ор			32	IV ехххх	135	Ор			24	IV ехххх
91	Ор			36	IV ехххх	136	Ор			28	IV ехххх
92	Ор			36	IV ехххх	137	Ор			32	IV ехххх
93	Ор			28	IV ехххх	138	Ор			32	IV ехххх
94	Ор			36	IV ехххх	139	Ор			24	IV ехххх
95	Ор			40	IV ехххх	140	Ор			36	IV ехххх
96	Ор			44	IV ехххх	141	Ор			32	IV ехххх
97	Ор			40	IV ехххх	142	Ор			32	IV ехххх
98	Ор			36	IV ехххх	143	Ор				IV псххх
99	Ор			32	IV ехххх	144	Ор		24		IV псххх
100	Ор			40	IV ехххх	145	Ор			28	IV псххх
101	Ор			48	IV ехххх	146	Ор			36	IV псххх
102	Ор			24	IV ехххх	147	Ор			28	IV псххх
103	Ор			24	IV ехххх	148	Ор			32	IV псххх
104	Ор			48	IV ехххх	149	Ор			56	IV псххх
105	Ор			36	IV ехххх	150	Ор			36	IV ехххх
106	Ор			48	IV ехххх	151	Ор			24	IV псххх
107	Ор			32	IV ехххх	152	Ор			32	IV псххх
108	Ор			32	IV ехххх	153	Ор			48	IV псххх
109	Ор			36	IV ехххх	154	Ор			36	IV псххх
110	Ор	36			IV ехххх	155	Ор			32	IV псххх
111	Ор			48	IV ехххх	156	Ор	32		32	IV псххх
112	Ор			24	IV ехххх	157	Ор	32			IV псххх
113	Ор			40	IV ехххх	158	Ор				IV псххх
114	Ор			28	IV ехххх	159	Ор			44	IV псххх
115	Ор			48	IV ехххх	160	Ор			52	IV псххх

Нумерацію і перевірку провели:

ІМН А/ІА
(посада)

ІМН А/ІА
(посада)

ІМН А/ІА
(посада)

ІМН А/ІА
(посада)

ІМН А/ІА
(посада)

ІМН А/ІА
(посада)

23.07.2016.

ІМН А/ІА
(посада)

ІМН А/ІА
(посада)

ІМН А/ІА
(посада)

ІМН А/ІА
(посада)

ІМН А/ІА
(посада)

ІМН А/ІА
(посада)

ІМН А/ІА
(посада)

Порядковий номер дерева	Порода	Ступінь товщини стовбурів, сантиметрів			Категорія стану дерева, підстава відбору для рубки	Порядковий номер дерева	Порода	Ступінь товщини стовбурів, сантиметрів			Категорія стану дерева, підстава відбору для рубки
		ділові	напівділові	дров'яні				ділові	напівділові	дров'яні	
161	Др			44	ІІІ сучкоє	206	Др	40			ІІІ сучкоє
162	Др			24	ІІІ безс	207	Др	40			ІІІ сучкоє
163	Др			32	ІІІ безс	208	Др	40			ІІІ сучкоє
164	Др			28	ІІІ сучкоє	209	Др			36	ІІІ сучкоє
165	Др			40	ІІІ сучкоє	210	Др	40			ІІІ сучкоє
166	Др			32	ІІІ безс	211	Др		24		ІІІ сучкоє
167	Др			32	ІІІ сучкоє	212	Др			24	ІІІ сучкоє
168	Др			40	ІІІ сучкоє	213	Др	32			ІІІ сучкоє
169	Др			28	ІІІ сучкоє	214	Др	52			ІІІ сучкоє
170	Др			44	ІІІ сучкоє	215	Др	28			ІІІ сучкоє
171	Др	32			ІІІ сучкоє	216	Др			24	ІІІ сучкоє
172	Др			48	ІІІ сучкоє	217	Др	24			ІІІ сучкоє
173	Др	32			ІІІ сучкоє	218	Др				ІІІ сучкоє
174	Др			36	ІІІ сучкоє	219	Др			36	ІІІ сучкоє
175	Др			36	ІІІ сучкоє	220	Др			24	ІІІ сучкоє
176	Др			40	ІІІ сучкоє	221	Др			32	ІІІ сучкоє
177	Др			32	ІІІ сучкоє	222	Др	52			ІІІ сучкоє
178	Др			24	ІІІ сучкоє	223	Др			28	ІІІ сучкоє
179	Др			36	ІІІ сучкоє	224	Др	28			ІІІ сучкоє
180	Др	32			ІІІ сучкоє	225	Др	40			ІІІ сучкоє
181	Др			24	ІІІ сучкоє	226	Др			32	ІІІ сучкоє
182	Др			24	ІІІ сучкоє	227	Др	24			ІІІ сучкоє
183	Др			28	ІІІ сучкоє	228	Др	44			ІІІ сучкоє
184	Др			32	ІІІ сучкоє	229	Др	52			ІІІ сучкоє
185	Др			36	ІІІ безс	230	Др	48			ІІІ сучкоє
186	Др			24	ІІІ сучкоє	231	Др		32		ІІІ сучкоє
187	Др			44	ІІІ безс	232	Др	48			ІІІ сучкоє
188	Др			36	ІІІ сучкоє	233	Др	32			ІІІ сучкоє
189	Др	44		28	ІІІ сучкоє	234	Др	36			ІІІ сучкоє
190	Др			28	ІІІ сучкоє	235	Др			24	ІІІ сучкоє
191	Др		28		ІІІ безс	236	Др	48			ІІІ сучкоє
192	Др			28	ІІІ безс	237	Др		24		ІІІ сучкоє
193	Др				ІІІ сучкоє	238	Др	48			ІІІ сучкоє
194	Др		32		ІІІ сучкоє	239	Др			28	ІІІ сучкоє
195	Др			28	ІІІ сучкоє	240	Др	40			ІІІ сучкоє
196	Др			36	ІІІ сучкоє	241	Др	40			ІІІ сучкоє
197	Др			52	ІІІ сучкоє	242	Др	48			ІІІ сучкоє
198	Др			52	ІІІ сучкоє	243	Др	36			ІІІ сучкоє
199	Др	40			ІІІ сучкоє	244	Др			40	ІІІ сучкоє
200	Др			24	ІІІ сучкоє	245	Др	40			ІІІ сучкоє
201	Др	44			ІІІ сучкоє	246	Др			24	ІІІ сучкоє
202	Др	28			ІІІ сучкоє	247	Др	40			ІІІ сучкоє
203	Др			40	ІІІ безс	248	Др	48			ІІІ сучкоє
204	Др				ІІІ сучкоє	249	Др	40			ІІІ сучкоє
205	Др	48		36	ІІІ сучкоє	250	Др			36	ІІІ сучкоє


Нумерація і перевірка проведена:

ІІІІ АІІ
(посада)

ІІІІ АІІ
(посада)

ІІІІ АІІ
(посада)

23.07.21р.


(підпис)

Місцеві Р. Р.
Місцеві Р.
(ініціали та прізвище)
Решетко Р. Р.
(ініціали та прізвище)

НУМЕРАЦІЙНА ВІДОМІСТЬ ДЕРЕВ,
призначених для вибіркової санітарної рубки

ДП "Попільнянське ЛГ"

Лісництво Андріївське урочище *Андріївське ліс*

Квартал № *39* виділ № *2* площа *0,6* га

п-й № дерева	Порода	Ступінь товщини стовбурів, сантиметрів			Категорія стану дерева, підстава відбору	п-й № дерева	Порода	Ступінь товщини стовбурів, сантиметрів			Категорія стану дерева, підстава відбору
		ділова	напівділов	дрова				ділова	п/ділова	дрова	
1	Ялина	36			4	40	Ялина	40			5, ссух
2	Ялина	36			5, ссух	41	Ялина		28		5, ссух
3	Ялина	36			5, ссух	42	Ялина	40			5, ссух
4	Ялина	32			6, ссух	43	Ялина		32		5, ссух
5	Дуб			24	4 рах. ссух	44	Ялина			36	6, ссух
6	Ялина		28		5, ссух	45	Ялина			28	6, ссух
7	Ялина	36			6, ссух	46	Ялина			32	6, ссух
8	Ялина	36			6, ссух	47	Ялина		32		5, ссух
9	Ялина			28	5, ссух	48	Ялина		32		6, ссух
10	Ялина		40		5, ссух	49	Ялина			24	5, ссух
11	Ялина			24	6, ссух	50	Ялина			24	6, ссух
12	Ялина		36		5, ссух	51	Ялина	40			5, ссух
13	Ялина	28			6, ссух	52	Ялина	32			5, ссух
14	Ялина		28		6, ссух	53	Ялина			24	6, ссух
15	Ялина			24	5, ссух	54	Ялина	32			5, ссух
16	Ялина	36			5, ссух	55	Ялина	52			5, ссух
17	Ялина	60			5, ссух	56	Ялина		28		5, ссух
18	Ялина		28		5, ссух	57	Ялина		28		5, ссух
19	Ялина	28			5, ссух	58	Ялина	36			5, ссух
20	Ялина		28		6, ссух	59	Ялина		32		6, ссух
21	Ялина		28		5, ссух	60	Ялина	40			5, ссух
22	Ялина			28	5, ссух	61	Ялина	40			5, ссух
23	Ялина			24	6, ссух	62	Ялина		36		6, ссух
24	Ялина			32	6, ссух	63	Ялина	40			6, ссух
25	Ялина			28	6, ссух	64	Ялина		28		6, ссух
26	Ялина		32		6, ссух	65					
27	Ялина			24	6, ссух	66					
28	Ялина		28		6, ссух	67					
29	Ялина			28	6, ссух	68					
30	Ялина			24	6, ссух	69					
31	Ялина		28		6, ссух	70					
32	Ялина	40			5, ссух	71					
33	Ялина			24	5, ссух	72					
34	Ялина		28		5, ссух	73					
35	Ялина			28	6, ссух	74					
36	Ялина		32		6, ссух	75					
37	Ялина			24	5, ссух	76					
38	Ялина		32		5, ссух	77					
39	Ялина			24	6, ссух	78					

п-й № дерева	Порода	Ступінь товщини стовбурів, сантиметрів			Категорія стану дерева, підстава відбору	п-й № дерева	Порода	Ступінь товщини стовбурів, сантиметрів			Категорія стану дерева, підстава відбору
		ділова	п/ділов:	дрова				ділова	п/ділов:	дрова	
79						116					
80						117					
81						118					
82						119					
83						120					
84						121					
85						122					
86						123					
87						124					
88						125					
89						126					
90						127					
91						128					
92						129					
93						130					
94						131					
95						132					
96						133					
97						134					
98						135					
99						136					
100						137					
101						138					
102						139					
103						140					
104						141					
105						142					
106						143					
107						144					
108						145					
109						146					
110						147					
111						148					
112						149					
113						150					
114						151					
115						152					

Всього пронумеровано дерев:

шістдесят чотири
(кількість словами)

Нумерацію і перелік провели:

м. п. у
(посада)
п. п. у
(посада)
п. п. у
(посада)

(підпис)
(підпис)
(підпис)

Вульфський Б. В.
(ініціали та прізвище)
Дзюмента Б. В.
(ініціали та прізвище)
Толушкін Ю.
(ініціали та прізвище)

**НУМЕРАЦІЙНА ВІДОМІСТЬ ДЕРЕВ,
призначених для вибіркової санітарної рубки**
Житомирське ОУЛМГ

(Автономна Республіка Крим, область)

ДП «Попільнянське лісове господарство»

(найменування власника лісів, постійного лісокористувача)

Лісництво

виділ № 2

Андріївське

урочище

Андріївський ліс

квартал

№

65

ділянка №

площа

1,6

гектарів

Порядковий номер дерева	Порода	Ступінь товщини стовбурів, сантиметрів			Категорія стану дерева, підстава відбору для рубки	Порядковий номер дерева	Порода	Ступінь товщини стовбурів, сантиметрів			Категорія стану дерева, підстава відбору для рубки
		ділові	напівділові	дров'яні				ділові	напівділові	дров'яні	
1	С	32			V сухостія	36	С	48			V сухостія
2	С	28			V мохли	37	С	28			V суховерш
3	С		28		IV гриб	38	С	28			VI сухостія
4	С			28	VI сухостія	39	С	36			VI сухостія
5	С	24			VI сухостія	40	С	40			V сухостія
6	С	32			IV суховерш	41	С	32			V сухостія
7	С		24		V сухостія	42	С		28		VI сухостія
8	С	28			VI сухостія	43	С	32			VI сухостія
9	С	44			VI сухостія	44	С		36		VI сухостія
10	С	28			IV суховерш	45	С	44			IV суховерш
11	С	32			VI сухостія	46	С		32		V мохли
12	С			24	VI сухостія	47	С		52		VI мохли
13	С	44			V сухостія	48	С	40			V мохли
14	С	32			VI сухостія	49	С	40			V суховерш
15	С	44			V сухостія	50	С		32		VI мохли
16	С		24		VI сухостія	51	С				
17	С	40			IV мохли	52					
18	С	48			V сухостія	53					
19	С	32			IV мохли	54					
20	С	40			IV встигаюча	55					
21	С	40			IV встигаюча	56					
22	С	28			V сухостія	57					
23	С	32			IV мохли	58					
24	С	32			V сухостія	59					
25	С		28		IV встигаюча	60					
26	С			24	VI мохли	61					
27	С	44			VI сухостія	62					
28	С	28			V сухостія	63					
29	С	32			VI сухостія	64					
30	С	32			IV суховерш	65					
31	С	36			VI сухостія	66					
32	С	36			V сухостія	67					
33	С	44			V сухостія	68					
34	С		28		IV гриб	69					
35	С	36			VI сухостія	70					

Нумерацію і перелік провели:

Іванко М. П.
(посада)

Іванко М. П.
(посада)

Іванко М. П.
(посада)

(підпис)

(підпис)

(підпис)

Данилюк М. П.
(ініціали та прізвище)

Данилюк М. П.
(ініціали та прізвище)

Шамарський В. П.
(ініціали та прізвище)

27.07.2018.

**НУМЕРАЦІЙНА ВІДОМІСТЬ ДЕРЕВ,
призначених для вибіркової санітарної рубки**
Житомирське ОУЛМГ

(Автономна Республіка Крим, область)

ДП «Попільнянське лісове господарство»

(найменування власника лісів, постійного лісокористувача)

Лісництво Андрушівська урочище Андрушівський ліс квартал № 65
виділ № 19 ділянка № — площа 2,1 гектарів

Порядковий номер дерева	Порода	Ступінь товщини стовбурів, сантиметрів			Категорія стану дерева, підстава відбору для рубки	Порядковий номер дерева	Порода	Ступінь товщини стовбурів, сантиметрів			Категорія стану дерева, підстава відбору для рубки
		ділові	напівділові	дров'яні				ділові	напівділові	дров'яні	
1	С	24			IV Вихомля	36					
2	С	48			V еухое	37					
3	С	44			IV Вихомля	38					
4	С	48			V еухое	39					
5	С	40			IV Вихомля	40					
6	С			48	VI еухое	41					
7	С	52			V еухое	42					
8	С		40		IV еухое	43					
9	С	44			V еухое	44					
10	С	48			V еухое	45					
11	С	44			IV Вихомля	46					
12	С			28	IV липа	47					
13	С	44			V еухое	48					
14	С		24		IV Вихомля	49					
15						50					
16						51					
17						52					
18						53					
19						54					
20						55					
21						56					
22						57					
23						58					
24						59					
25						60					
26						61					
27						62					
28						63					
29						64					
30						65					
31						66					
32						67					
33						68					
34						69					
35						70					

Нумерацію і перелік провели:

ІНН ЛІЗ
(посада)

ІНН ЛІЗ
(посада)

ІНН ЛІЗ
(посада)

26.01.2016

(підпис)

(підпис)

(підпис)

Модок Р.В.
(ініціали та прізвище)

Шмерський В.А.
(ініціали та прізвище)

Ремизов Д.М.
(ініціали та прізвище)

**НУМЕРАЦІЙНА ВІДОМІСТЬ ДЕРЕВ,
призначених для вибіркової санітарної рубки**
Житомирське ОУЛМГ

(Автономна Республіка Крим, область)

ДП «Попільнянське лісове господарство»

(найменування власника лісів, постійного лісокористувача)

Лісництво

виділ № 13

Андріївська

урочище

Андріївське ліс.

квартал

№

66

ділянка №

площа 2,5

гектарів

Порядковий номер дерева	Порода	Ступінь товщини стовбурів, сантиметрів			Категорія стану дерева, підстава відбору для рубки	Порядковий номер дерева	Порода	Ступінь товщини стовбурів, сантиметрів			Категорія стану дерева, підстава відбору для рубки
		ділові	напівділові	дров'яні				ділові	напівділові	дров'яні	
1	С	76			V вималожені	36	С	72			V вималожені
2	С			32	V вималожені	37	С			86	V вималожені
3	С			48	V вималожені	38	С			84	V вималожені
4	С			52	V вималожені	39	С			28	V вималожені
5	С			40	V вималожені	40	С			28	V вималожені
6	С			48	V вималожені	41	С			36	V вималожені
7	С			56	V вималожені	42	С			28	V вималожені
8	С			28	V вималожені	43	С	48		48	V вималожені
9	С			36	V вималожені	44	С				
10	С	72			V вималожені	45	С				
11	С			22	V вималожені	46	С				
12	С			36	V вималожені	47	С				
13	С			52	V вималожені	48	С				
14	С	72			V вималожені	49	С				
15	С			28	V вималожені	50	С				
16	С		84		V вималожені	51	С				
17	С			92	V вималожені	52	С				
18	С	72			V вималожені	53	С				
19	С	68			V вималожені	54	С				
20	С			44	V вималожені	55	С				
21	С		32		V вималожені	56	С				
22	С			32	V вималожені	57	С				
23	С	60			V вималожені	58	С				
24	С	52			V вималожені	59	С				
25	С	44			V вималожені	60	С				
26	С		56		V вималожені	61	С				
27	С			28	V вималожені	62	С				
28	С		76		V вималожені	63	С				
29	С			48	V вималожені	64	С				
30	С			40	V вималожені	65	С				
31	С		60		V вималожені	66	С				
32	С			40	V вималожені	67	С				
33	С		28		V вималожені	68	С				
34	С			32	V вималожені	69	С				
35	С			80	V вималожені	70	С				

Нумерацію і перелік провели:

_____ (посада)
_____ (посада)
_____ (посада)

_____ (посада)
_____ (посада)

_____ (підпис)
_____ (підпис)
_____ (підпис)

_____ (ініціали та прізвище)
_____ (ініціали та прізвище)
_____ (ініціали та прізвище)
_____ (ініціали та прізвище)

**НУМЕРАЦІЙНА ВІДОМІСТЬ ДЕРЕВ,
призначених для вибіркової санітарної рубки**
Житомирське ОУЛМГ

(Автономна Республіка Крим, область)

ДП «Попільнянське лісове господарство»

(найменування власника лісів, постійного лісокористувача)

Лісництво Андріївське урочище Андріївське № 1 квартал № 28
виділ № 8 ділянка № - площа 1,8 гектарів

Порядковий номер дерева	Порода	Ступінь товщини стовбурів, сантиметрів			Категорія стану дерева, підстава відбору для рубки	Порядковий номер дерева	Порода	Ступінь товщини стовбурів, сантиметрів			Категорія стану дерева, підстава відбору для рубки
		ділові	напівділові	дров'яні				ділові	напівділові	дров'яні	
1	д	32			V сирості	36					
2	д	32			V сирості	37					
3	д	36			V сирості	38					
4	д	36			V сирості	39					
5	д			40	V сирості	40					
6	д			28	V сирості	41					
7	д	44			V карий	42					
8	д	32			V сирості	43					
9	д	36			V карий	44					
10	д	40			V сирості	45					
11	д	32			V сирості	46					
12	д	40			V сирості	47					
13	д			24	V сирості	48					
14	д		24		V сирості	49					
15	д	36			V сирості	50					
16	д	32			V карий	51					
17	д	44			V сирості	52					
18	д	28			V сирості	53					
19	д			28	V сирості	54					
20	д		32		V сирості	55					
21	д			32	V сирості	56					
22	д	48			V всеякого	57					
23	д	36			V карий	58					
24	д	32			V всеякого	59					
25	д			36	V сирості	60					
26	д	44			V всеякого	61					
27						62					
28						63					
29						64					
30						65					
31						66					
32						67					
33						68					
34						69					
35						70					

Нумерацію і перелік провели:

Гане ЛР
(посада)

Гане ЛР
(посада)

Гане ЛР
(посада)

22.07.2017.

(підпис)
(підпис)
(підпис)

Сайчук М. А.
(ініціали та прізвище)
Корасов В. Т.
(ініціали та прізвище)
Семезурок Д. М.
(ініціали та прізвище)

НУМЕРАЦІЙНА ВІДОМІСТЬ ДЕРЕВ, призначених для вибіркової санітарної рубки

Житомирське ОУЛМГ

(Автономна Республіка Крим, область)

ДП «Попільнянське лісове господарство»

(найменування власника лісів, постійного лісокористувача)

Лісництво

виділ №

3

ділянка №

—

урочище

Кримське

площа

2.0

гектарів

квартал

№

84

Порядковий номер дерева	Порода	Ступінь товщини стовбурів, сантиметрів			Категорія стану дерева, підстава відбору для рубки	Порядковий номер дерева	Порода	Ступінь товщини стовбурів, сантиметрів			Категорія стану дерева, підстава відбору для рубки
		ділові	напівділові	дров'яні				ділові	напівділові	дров'яні	
1	Б. п.	28			I суходот.	36					
2	Б. п.			40	I суходот.	37					
3	Б. п.	44			IV нахил	38					
4	Б. п.	40			IV суходот.	39					
5	Б. п.	36			I суходот.	40					
6	Б. п.	40			IV нахил	41					
7	Б. п.	36			IV нахил	42					
8	Б. п.	28			IV велик.	43					
9	Б. п.	40			I суходот.	44					
10	Б. п.		44		IV суходот.	45					
11	Б. п.	44			I суходот.	46					
12	Б. п.	28			IV суходот.	47					
13	Б. п.	40			I суходот.	48					
14	Б. п.	44			I суходот.	49					
15	Б. п.	40			I суходот.	50					
16	Б. п.	24			IV велик.	51					
17	Б. п.	44			I суходот.	52					
18	Б. п.		44		I суходот.	53					
19	Б. п.	28			I суходот.	54					
20	Б. п.	44			IV суходот.	55					
21	Б. п.	40			IV суходот.	56					
22	Б. п.	24			IV нахил	57					
23	Б. п.			36	I суходот.	58					
24	Б. п.	28			IV суходот.	59					
25	Б. п.		44		I суходот.	60					
26	Б. п.	24			IV нахил	61					
27	Б. п.	36			I суходот.	62					
28	Б. п.	36			I суходот.	63					
29	Б. п.	32			I суходот.	64					
30	Б. п.	28			IV нахил	65					
31	Б. п.	24			IV суходот.	66					
32						67					
33						68					
34						69					
35						70					

Нумерацію і перелік провели:

Г. М. С. С. С.
(посада)Г. М. С. С. С.
(посада)Г. М. С. С. С.
(посада)

(підпис)

(підпис)

(підпис)

Давидок М. А.
(ініціали та прізвище)Шостак В. В.
(ініціали та прізвище)Корась В. Т.
(ініціали та прізвище)

14.07.2016.

НУМЕРАЦІЙНА ВІДОМІСТЬ ДЕРЕВ, призначених для вибіркової санітарної рубки Житомирське ОУЛМГ

(Автономна Республіка Крим, область)

ДП «Попільнянське лісове господарство»

(найменування власника лісів, постійного лісокористувача)

Лісництво Андріївське урочище Кришівське
виділ № 5 ділянка № — площа 5,5 гектарівквартал № 84

Порядковий номер дерева	Порода	Ступінь товщини стовбурів, сантиметрів			Категорія стану дерева, підстава відбору для рубки	Порядковий номер дерева	Порода	Ступінь товщини стовбурів, сантиметрів			Категорія стану дерева, підстава відбору для рубки
		ділові	напівділові	дров'яні				ділові	напівділові	дров'яні	
1	д	36			V всихаюча	36	д	32			V сирості
2	д	24			V сирості	37	д	28			V сирості
3	д	28			V сирості	38	д	40			V сирості
4	д	32			V сирості	39	д	36			V сирості
5	д	32			V сирості	40	д	40			V сирості
6	д	40			V сирості	41	д	40			V сирості
7	д	28			V сирості	42	д	32			V сирості
8	д		32		V сирості	43	д	24			V сирості
9	д			32	V сирості	44	д		36		V сирості
10	д	44			V сирості	45	д	40			V сирості
11	д	40			V сирості	46	д	24			V сирості
12	д	24			V сирості	47	д	36			V сирості
13	д	36			V сирості	48	д	32			V сирості
14	д	24			V сирості	49	д	28			V сирості
15	д	44			V сирості	50	д			24	V сирості
16	д	28			V сирості	51	д	36			V сирості
17	д	28			V сирості	52	д	24			V сирості
18	д	28			V сирості	53	д	44			V сирості
19	д	24			V сирості	54	д	32			V сирості
20	д	32			V сирості	55	д	28			V сирості
21	д	32			V сирості	56	д	28			V сирості
22	д	36			V сирості	57	д	32			V сирості
23	д	24			V сирості	58	д	28			V сирості
24	д	40			V сирості	59	д	36			V сирості
25	д	36			V сирості	60	д	40			V сирості
26	д	32			V сирості	61	д	48			V сирості
27	д	28			V сирості	62	д	24			V сирості
28	д	32			V сирості	63	д	40			V сирості
29	д	36			V сирості	64	д		32		V сирості
30	д	24			V сирості	65	д	24	24		V сирості
31	д	24			V сирості	66	д	40			V сирості
32	д	28			V сирості	67	д		40		V сирості
33	д	28			V сирості	68	д			32	V сирості
34	д	28			V сирості	69	д			40	V сирості
35	д			28	V сирості	70	д		32		V сирості

Нумерацію і перелік провели:

Ігнєв
(посада)Ігнєв
(посада)Ігнєв
(посада)Ігнєв
(підпис)
Ігнєв
(підпис)
Ігнєв
(підпис)Василь М. А.
(ініціали та прізвище)Масляк В. В.
(ініціали та прізвище)Карась В. Т.
(ініціали та прізвище)

14.07.21р.

дереви-беске 84 5- 5,5-

Порядковий номер дерева	Порода	Ступінь товщини стовбурів, сантиметрів			Категорія стану дерева, підстава відбору для рубки	Порядковий номер дерева	Порода	Ступінь товщини стовбурів, сантиметрів			Категорія стану дерева, підстава відбору для рубки
		ділові	напівділові	дров'яні				ділові	напівділові	дров'яні	
71	Q	28			V діл'бод	116					
72	Q		28		V діл'бод	117					
73	Q	24			V діл'бод	118					
74	Q	24			V діл'бод	119					
75	Q	40			V діл'бод	120					
76	Q	40			V діл'бод	121					
77	Q	36			V діл'бод	122					
78	Q	40			V діл'бод	123					
79	Q	24			V діл'бод	124					
80	Q	36			V діл'бод	125					
81	Q	36			V діл'бод	126					
82	Q	28			V діл'бод	127					
83	Q	28			V діл'бод	128					
84	Q	28			V діл'бод	129					
85	Q		32		V діл'бод	130					
86	Q	40			V діл'бод	131					
87	Q	28			V діл'бод	132					
88	Q	40			V діл'бод	133					
89	Q	40			V діл'бод	134					
90	Q	36			V діл'бод	135					
91	Q		36		V діл'бод	136					
92	Q	52			V діл'бод	137					
93	Q	44			V діл'бод	138					
94	Q	28			V діл'бод	139					
95	Q	28			V діл'бод	140					
96	Q	40			V діл'бод	141					
97	Q	34			V діл'бод	142					
98	Q	36			V діл'бод	143					
99	Q	48			V діл'бод	144					
100	Q	28			V діл'бод	145					
101						146					
102						147					
103						148					
104						149					
105						150					
106						151					
107						152					
108						153					
109						154					
110						155					
111						156					
112						157					
113						158					
114						159					
115						160					

Нумерація і перелік проведених:

іме сф
(посада)

іме сф
(посада)

іме сф
(посада)

(підпис)

(підпис)

(підпис)

депутат В.А.Д.

депутат В.Б.

депутат В.С.

14.07.2014

НУМЕРАЦІЙНА ВІДОМІСТЬ ДЕРЕВ,
призначених для вибіркової санітарної рубки

ДП "Попільнянське ЛГ"

Лісництво Андрушівське урочище Нехворощ

Квартал № 100 виділ № 2 площа 7,5 га

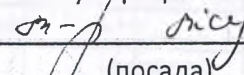
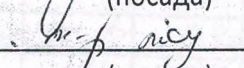

п-й № дерева	Порода	Ступінь товщини стовбурів, сантиметрів			Категорія стану дерева, підстава відбору	п-й № дерева	Порода	Ступінь товщини стовбурів, сантиметрів			Категорія стану дерева, підстава відбору
		ділова	напівділов	дрова				ділова	п/ділова	дрова	
1	C		40		3. серед.	40	C			28	6. серед.
2	C	40			6. серед.	41	C		44		8. серед.
3	C			28	5. серед.	42	C	36			4. серед.
4	C		36		5. серед.	43	C			28	5. серед.
5	C		28		5. серед.	44	C	36			4. серед.
6	O			24	6. серед.	45	C			24	5. серед.
7	C	28			5. серед.	46	C		44		6. серед.
8	C		40		6. серед.	47	C			24	6. серед.
9	C			24	8. серед.	48	C			28	6. серед.
10	C		36		6. серед.	49	C			24	5. серед.
11	C			28	5. серед.	50	C	32			4. серед.
12	C	48			4. серед.	51	C			24	5. серед.
13	O			28	4. серед.	52	C			24	4. серед.
14	C	44			4. серед.	53	C		48		4. серед.
15	C			24	5. серед.	54	C		40		6. серед.
16	C		40		5. серед.	55	C	36			4. серед.
17	C	48			4. серед.	56	C			32	6. серед.
18	C		32		8. серед.	57	C	44			4. серед.
19	C		32		6. серед.	58	C			24	4. серед.
20	C	36			4. серед.	59	C		28		4. серед.
21	C			28	5. серед.	60	C			28	6. серед.
22	C			24	6. серед.	61	C	36			5. серед.
23	C		24		4. серед.	62	C	48			4. серед.
24	C			24	6. серед.	63	C			24	6. серед.
25	O			24	6. серед.	64	C			40	8. серед.
26	C		36		5. серед.	65	C	36			4. серед.
27	C		28		5. серед.	66	C	32			4. серед.
28	C		40		6. серед.	67	C			28	5. серед.
29	C	36			5. серед.	68	C			32	6. серед.
30	C	40			4. серед.	69	C			28	6. серед.
31	C		20		5. серед.	70	C			24	6. серед.
32	C	44			5. серед.	71	C			32	6. серед.
33	C			28	5. серед.	72	C			28	6. серед.
34	C	36			4. серед.	73	C			24	6. серед.
35	O			32	6. серед.	74	C			24	6. серед.
36	C			28	6. серед.	75	C			24	6. серед.
37	C	32			4. серед.	76	C			28	6. серед.
38	C			28	6. серед.	77	C			24	6. серед.
39	C		52		6. серед.	78	C			24	6. серед.




п-й № дерева	Порода	Ступінь товщини стовбурів, сантиметрів			Категорія стану дерева, підстава відбору	п-й № дерева	Порода	Ступінь товщини стовбурів, сантиметрів			Категорія стану дерева, підстава відбору
		ділова	п/ділов.	дрова				ділова	п/ділов.	дрова	
79	С			24	б. сучк.	116	С			24	б. сучк.
80	С			24	б. сучк.	117	С			24	б. сучк.
81	С			24	б. сучк.	118	С			24	б. сучк.
82	С			32	б. сучк.	119	С			28	б. сучк.
83	С			14	б. сучк.	120	С	36			б. сучк.
84	С			14	б. сучк.	121	С	36			б. сучк.
85	С			24	б. сучк.	122	С			28	б. сучк.
86	С			14	б. сучк.	123	С			24	б. сучк.
87	С	36			б. сучк.	124	С			24	б. сучк.
88	С		36		б. сучк.	125	С			24	б. сучк.
89	С			18	б. сучк.	126	С			24	б. сучк.
90	С			32	б. сучк.	127	С	32			б. сучк.
91	С	40			б. сучк.	128	С			28	б. сучк.
92	С		14		б. сучк.	129	С			32	б. сучк.
93	С	36			б. сучк.	130	С	44			б. сучк.
94	С		32		б. сучк.	131	С			24	б. сучк.
95	С	36			б. сучк.	132	С			24	б. сучк.
96	С			24	б. сучк.	133	С			28	б. сучк.
97	С			24	б. сучк.	134	С			24	б. сучк.
98	С			24	б. сучк.	135	С		28		б. сучк.
99	С			24	б. сучк.	136	С			24	б. сучк.
100	С		36		б. сучк.	137	С		40		б. сучк.
101	С			24	б. сучк.	138	С			28	б. сучк.
102	С			24	б. сучк.	139	С			24	б. сучк.
103	С			24	б. сучк.	140	С		40		б. сучк.
104	С			24	б. сучк.	141	С			24	б. сучк.
105	С			24	б. сучк.	142	С			24	б. сучк.
106	С			24	б. сучк.	143	С		48		б. сучк.
107	С	36			б. сучк.	144	С			32	б. сучк.
108	С		32		б. сучк.	145	С			24	б. сучк.
109	С	36			б. сучк.	146	С			32	б. сучк.
110	С			24	б. сучк.	147	С			36	б. сучк.
111	С			24	б. сучк.	148	С			28	б. сучк.
112	С		28		б. сучк.	149	С			24	б. сучк.
113	С	28			б. сучк.	150	С		36		б. сучк.
114	С			28	б. сучк.	151	С		28		б. сучк.
115	С	40			б. сучк.	152	С			48	б. сучк.


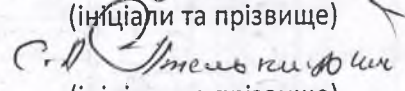
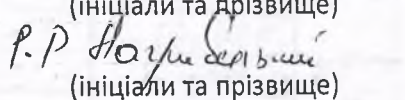
Всього пронумеровано дерев:

(кількість словами)

Нумерацію і перелік провели:


 (посада)

 (посада)

 (посада)


 (підпис)

 (підпис)

 (підпис)


 (ініціали та прізвище)

 (ініціали та прізвище)

 (ініціали та прізвище)

**НУМЕРАЦІЙНА ВІДОМІСТЬ ДЕРЕВ,
призначених для вибіркової санітарної рубки
ДП "Попільнянське ЛГ "**

Лісництво Андрушівське урочище Нежворонь

Квартал № 100 виділ № 2 площа 75 га

п-й № дерева	Порода	Ступінь товщини стовбурів, сантиметрів			Категорія стану дерева ,підстава відбору	п-й № дерева	Порода	Ступінь товщини стовбурів, сантиметрів			Категорія стану дерева ,підстава відбору
		ділова	напівділов	дрова				ділова	п/ділова	дрова	
153	C			20	б. сучес.	192					
154	C			26	C сучес.	193					
155	C			20	б. сучес.	194					
156	C			24	б. сучес.	195					
157	C	36			б. сучес.	196					
158	C		33		б. сучес.	197					
159	C			24	б. сучес.	198					
160	C			24	б. сучес.	199					
161	C			28	б. сучес.	200					
162	C	28			б. сучес.	201					
163	C	28			б. сучес.	202					
164	C			28	б. сучес.	203					
165	C		28		4. мочк.	204					
166	C			36	4. тліт. р.	205					
167	C	36			4. сучес.	206					
168	C			20	5. сучес.	207					
169	C	32			4 сучес.	208					
170						209					
171						210					
172						211					
173						212					
174						213					
175						214					
176						215					
177						216					
178						217					
179						218					
180						219					
181						220					
182						221					
183						222					
184						223					
185						224					
186						225					
187						226					
188						227					
189						228					
190						229					
191						230					

п-й № дерева	Порода	Ступінь товщини стовбурів, сантиметрів			Категорія стану дерева, підстава відбору	п-й № дерева	Порода	Ступінь товщини стовбурів, сантиметрів			Категорія стану дерева, підстава відбору
		ділова	п/ділов.	дрова				ділова	п/ділов.	дрова	
231						268					
232						269					
233						270					
234						271					
235						272					
236						273					
237						274					
238						275					
239						276					
240						277					
241						278					
242						279					
243						280					
244						281					
245						282					
246						283					
247						284					
248						285					
249						286					
250						287					
251						288					
252						289					
253						290					
254						291					
255						292					
256						293					
257						294					
258						295					
259						296					
260						297					
261						298					
262						299					
263						300					
264						301					
265						302					
266						303					
267						304					

Всього пронумеровано дерев:

Нумерацію і перелік провели:

О. Г. Сіс
 (посада)
С. М. Сіс
 (посада)
О. Г. Сіс
 (посада)

(кількість словами)

[Підпис]
 (підпис)
[Підпис]
 (підпис)

О. Г. Сіс
 (ініціали та прізвище)
С. М. Сіс
 (ініціали та прізвище)
Р. Р. Наумов
 (ініціали та прізвище)

НУМЕРАЦІЙНА ВІДОМІСТЬ ДЕРЕВ, призначених для вибіркової санітарної рубки

ДП "Попільнянське ЛГ"

Лісництво Андрушівське урочище

"Нижборощ"

Квартал № 100 виділ № 8 площа 1,8 га


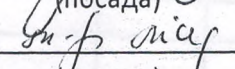

п-й № дерева	Порода	Ступінь товщини стовбурів, сантиметрів			Категорія стану дерева, підстава відбору	п-й № дерева	Порода	Ступінь товщини стовбурів, сантиметрів			Категорія стану дерева, підстава відбору
		ділова	напівділов	дрова				ділова	п/ділова	дрова	
1	С	40			5. сучка	40	С			28	4. сучка
2	С	40			4. сучка	41	С			32	5. сучка
3	С	44			4. сучка	42	С	40			5. сучка
4	С	40			4. сучка	43	С	44			4. сучка
5	С		40		5. сучка	44	С	44			4. сучка
6	С		32		5. сучка	45	С		36		5. сучка
7	С		32		5. сучка	46	С	36			4. сучка
8	С	48			5. сучка	47	С			32	4. сучка
9	С			40	5. сучка	48	С			24	5. сучка
10	С			36	6. сучка	49	С	44			4. сучка
11	С			36	6. сучка	50					
12	С		32		5. сучка	51					
13	С	32			4. сучка	52					
14	С		32		5. сучка	53					
15	С	40			6. сучка	54					
16	С	32			4. сучка	55					
17	С	52			4. сучка	56					
18	С		48		5. сучка	57					
19	С	44			5. сучка	58					
20	С	40			5. сучка	59					
21	С			28	6. сучка	60					
22	С		32		5. сучка	61					
23	С	44			5. сучка	62					
24	С		28		5. сучка	63					
25	С			24	5. сучка	64					
26	С			24	5. сучка	65					
27	С	40			5. сучка	66					
28	С	36			4. сучка	67					
29	С			24	5. сучка	68					
30	С			24	5. сучка	69					
31	С	36			5. сучка	70					
32	С			24	5. сучка	71					
33	С		32		5. сучка	72					
34	С	36			5. сучка	73					
35	С			32	6. сучка	74					
36	С		32		5. сучка	75					
37	С	44			4. сучка	76					
38	С		36		5. сучка	77					
39	С	32			5. сучка	78					


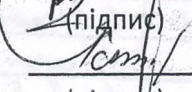

п-й № дерева	Порода	Ступінь товщини стовбурів, сантиметрів			Категорія стану дерева, підстава відбору	п-й № дерева	Порода	Ступінь товщини стовбурів, сантиметрів			Категорія стану дерева, підстава відбору
		ділова	п/ділов:	дрова				ділова	п/ділов:	дрова	
79						116					
80						117					
81						118					
82						119					
83						120					
84						121					
85						122					
86						123					
87						124					
88						125					
89						126					
90						127					
91						128					
92						129					
93						130					
94						131					
95						132					
96						133					
97						134					
98						135					
99						136					
100						137					
101						138					
102						139					
103						140					
104						141					
105						142					
106						143					
107						144					
108						145					
109						146					
110						147					
111						148					
112						149					
113						150					
114						151					
115						152					


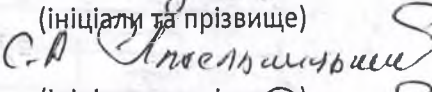
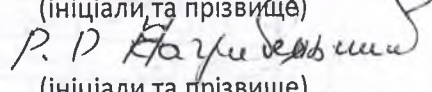
Всього пронумеровано дерев:

(кількість словами)

Нумерацію і перелік провели:


 (посада)

 (посада)

 (посада)


 (підпис)

 (підпис)

 (підпис)


 (ініціали та прізвище)

 (ініціали та прізвище)

 (ініціали та прізвище)

**НУМЕРАЦІЙНА ВІДОМІСТЬ ДЕРЕВ,
призначених для вибіркової санітарної рубки**

Житомирське ОУЛМГ

(Автономна Республіка Крим, область)

ДП «Попільнянське лісове господарство»

(найменування власника лісів, постійного лісокористувача)

Лісництво Андріївське урочище Кехвороч
виділ № 1 ділянка № 4 площа 6.6 гектарів

квартал № 102

Порядковий номер дерева	Порода	Ступінь товщини стовбурів, сантиметрів			Категорія стану дерева, підстава відбору для рубки	Порядковий номер дерева	Порода	Ступінь товщини стовбурів, сантиметрів			Категорія стану дерева, підстава відбору для рубки
		ділові	напівділові	дров'яні				ділові	напівділові	дров'яні	
1	С		36		V сухий	36	С	24			IV сирість
2	С	24			IV сирість	37	С	36			IV сирість
3	С	36			V сирість	38	С	28			V сирість
4	С	36			V сирість	39	С	40			IV великого
5	С	32			V сирість	40	С	28			V сирість
6	С	24			IV сирість	41	С	40			VI сирість
7	С	32			V сирість	42	С	24			VI сирість
8	С	32			IV сирість	43	С	44			VI сирість
9	С	28			V сирість	44	С	32			VI сирість
10	С	28			V сирість	45	С	24			V сирість
11	С	28			V сирість	46	С	44			V сирість
12	С	32			V сирість	47	С		28		IV сирість
13	С	48			VI сирість	48	С	28			V сирість
14	С	32			VI сирість	49	С	48			VI сирість
15	С	32			V сирість	50	С	40			VI сирість
16	С	24			IV сирість	51	С	32			V сирість
17	С	36			V сирість	52	С	24			V сирість
18	С			24	IV сирість	53	С	44			V сирість
19	С	28			IV сирість	54	С	24			V сирість
20	С	10			IV сирість	55	С	48			V сирість
21	С	24			V сирість	56	С	44			VI сирість
22	С	24			V сирість	57	С	28			V сирість
23	С	28			IV сирість	58	С	56			V сирість
24	С	32			IV сирість	59	С		28		V сирість
25	С	28			V сирість	60	С	32			V сирість
26	С	32			V сирість	61	С	24			V сирість
27	С	36			V сирість	62	С	5	36		V сирість
28	С	24			VI сирість	63	С	28			V сирість
29	С	40			V сирість	64	С	44			VI сирість
30	С		32		IV сирість	65	С	28			V сирість
31	С	36			V сирість	66	С	44			V сирість
32	С	32			V сирість	67	С	24			IV великого
33	С	36			IV сирість	68	С	40			V сирість
34	С	28			V сирість	69	С	32			V сирість
35	С	40			V сирість	70	С	40			VI сирість

Нумерацію літерелік провели:

іме с/р
(посада)

іме с/р
(посада)

іме с/р
(посада)

(підпис)
(підпис)
(підпис)

Балюк М. А.
(ініціали та прізвище)
Мочал В. В.
(ініціали та прізвище)
Шкередин В. А.
(ініціали та прізвище)

15.07.21р.

Порядковий номер дерева	Порода	Ступінь товщини стовбурів, сантиметрів			Категорія стану дерева, підстава відбору для рубки	Порядковий номер дерева	Порода	Ступінь товщини стовбурів, сантиметрів			Категорія стану дерева, підстава відбору для рубки
		ділові	напівділові	дров'яні				ділові	напівділові	дров'яні	
71	Qr	29			II м'які	116					
72	Qr	28			III середні	117					
73	Qr	28			VI дубові	118					
74	Qr	32			VI середні	119					
75	Qr		28		VI відбач	120					
76	Qr	49			III середні	121					
77	Qr	40			VI середні	122					
78	Qr		52		VI дубові	123					
79	Qr			28	III середні	124					
80	Qr	40			III середні	125					
81	Qr	36			VI дубові	126					
82	Qr	32			VI середні	127					
83	Qr		28		VI середні	128					
84	Qr	48			III середні	129					
85	Qr		40		VI середні	130					
86	Qr	40			VI середні	131					
87	Qr	40			III середні	132					
88	Qr	36			VI дубові	133					
89	Qr	32			VI дубові	134					
90	Qr	28			III середні	135					
91	Qr		44		III середні	136					
92	Qr	28			III середні	137					
93	Qr	48			III середні	138					
94	Qr			29	VI середні	139					
95	Qr		28		VI середні	140					
96	Qr	24			VI середні	141					
97	Qr	40		28	VI середні	142					
98	Qr			56	VI середні	143					
99	Qr	24			VI середні	144					
100	Qr	24			VI середні	145					
101	Qr	24			VI середні	146					
102	Qr	24			VI середні	147					
103	Qr	40			VI середні	148					
104	Qr	28			VI середні	149					
105	Qr			24	VI середні	150					
106	Qr	44			VI середні	151					
107	Qr	32			VI середні	152					
108	Qr	44			VI середні	153					
109	Qr	28			VI середні	154					
110	Qr	44			VI середні	155					
111	Qr	44	40		VI середні	156					
112	Qr	44			VI середні	157					
113	Qr	36			VI середні	158					
114	Qr	44			VI середні	159					
115	Qr				VI середні	160					

Нумерація і передік провели:

імені
(посада)

імені
(посада)

імені
(посада)

імені
(підпис)

імені
(підпис)

імені
(підпис)

Дастюк М. А.
(ініціали та прізвище)

Мороз В. В.
(ініціали та прізвище)

Масаревич В. А.
(ініціали та прізвище)

15.07.2012

**НУМЕРАЦІЙНА ВІДОМІСТЬ ДЕРЕВ,
призначених для вибіркової санітарної рубки
Житомирське ОУЛМГ**

(Автономна Республіка Крим, область)

ДП «Попільнянське лісове господарство»

(найменування власника лісів, постійного лісокористувача)

Лісництво
виділ № 3

Андріївське урочище
ділянка № —

площа 0,9 гектарів

квартал

№

102

Порядковий номер дерева	Порода	Ступінь товщини ствобурів, сантиметрів			Категорія стану дерева, підстава відбору для рубки	Порядковий номер дерева	Порода	Ступінь товщини ствобурів, сантиметрів			Категорія стану дерева, підстава відбору для рубки
		ділові	напівділові	дров'яні				ділові	напівділові	дров'яні	
1	а	32			V сирості	36	а	28			VI сирості
2	а	28			V сирості	37	а	28			VI сирості
3	а	24			V сирості	38	а		24		VI сирості
4	а	44			V сирості	39	а	28			VI сирості
5	а	36			VI сирості	40	а		24		VI сирості
6	а	32			VI сирості	41	а	28			VI сирості
7	а		32		V сирості	42	а		24		VI сирості
8	а		32		VI сирості	43	а	24			V сирості
9	а		24		VI сирості	44	а	36			VI сирості
10	а			32	VI сирості	45	а		36		VI сирості
11	а	40			VI сирості	46	а	28			VI сирості
12	а		32		VI сирості	47	а	28			VI сирості
13	а	36			VI сирості	48	а			32	VI сирості
14	а	28			VI сирості	49	а			28	VI сирості
15	а	36			VI сирості	50	а	28			VI сирості
16	а			32	VI сирості	51	а	28			VI сирості
17	а		28		V сирості	52	а				VI сирості
18	а		24		VI сирості	53					
19	а	36			V сирості	54					
20	а	32			VI сирості	55					
21	а	32			VI сирості	56					
22	а			24	VI сирості	57					
23	а			28	VI сирості	58					
24	а	32			VI сирості	59					
25	а			24	VI сирості	60					
26	а	32			VI сирості	61					
27	а	32			VI сирості	62					
28	а		36		VI сирості	63					
29	а	32			VI сирості	64					
30	а	48			VI сирості	65					
31	а	40			VI сирості	66					
32	а	44			VI сирості	67					
33	а			24	VI сирості	68					
34	а	28			VI сирості	69					
35	а	36			VI сирості	70					

Нумерацію і перелік провели:

_____ (посада)

_____ (посада)

_____ (посада)

15.07.2015

_____ (підпис)

_____ (підпис)

_____ (підпис)

_____ (ініціали та прізвище)

_____ (ініціали та прізвище)

_____ (ініціали та прізвище)

2021 рік

Назва лісництва	Квартали	Характеристика насадження	Найменування шкідників, хвороб та інших причин пошкодження лісу. Час виявлення	Площа охоплена шкідниками та хворобами	Інтенсивність зараження (число пкідників на одиницю виміру, м2, дерево і т.д.) характер пошкодження
1	2	3	4	5	6
Ружиківське	11	9	опеньок	1,9	середня
	12	16	осікний	8,3	— " —
	17	11		7,0	— " —
	30	2		16,4	— " —
	31	6		0,8	— " —
	35	9		3	— " —
	40	7		5,1	— " —
	50	1		1,3	— " —
	53	5		2,6	— " —
	55	5		2,5	— " —
	55	17		0,8	— " —
	55	19		0,7	— " —
	58	5		11,1	— " —
	61	2		1,2	— " —
	67	6		7	— " —
Всього				69,5	

Рухомовые	2 (1)	$9D_3 1C_2 1B_{\text{пр}}$	Коричневі та	5,1	середня
	2 (3)	$4D_3 4K_{\text{пр}} 1C_2 1B_{\text{пр}}$	стобурові сніжні	1,2	середня
	2 (4)	$9D_3 1B_0 + C_2$	— " —	3,0	слабка
	4 (3)	$4D_3 5K_{\text{пр}} + B_{\text{пр}}$	— " —	1,2	сильна
	18 (1)	$8D_3 1K_{\text{пр}} 1C_2 + B_{\text{пр}} + 2\text{пр}$	— " —	12,6	слабка
	26 (50)	$4D_3 6C_2 + 4K_{\text{пр}} + K_{\text{пр}}$	— " —	4,4	слабка
	35 (13)	$5D_3 3C_2 2K_{\text{пр}} + B_{\text{пр}} + K_{\text{пр}}$	— " —	9,2	слабая
	40 (8)	$5D_3 3C_2 2K_{\text{пр}} + B_{\text{пр}}$	— " —	5,2	слабая
	59 (7)	$8D_3 2K_{\text{пр}} + 2C_2 + K_{\text{пр}}$	— " —	9,5	средняя

[illegible]

кратчайшие	10C ₃	переходная	4,3	средняя	СРВ	21р
82(14)	10C ₃ х	к(х)с(х)	3,1	средняя	СРВ	21р
84(14)	10C ₃ х	- " -	3,0	средняя	СРВ	21р
84(22)	10C ₃	- " -	5,7	средняя	СРВ	21р
86(13)	5D ₃ 2D ₃ 1D ₃	- " -	1,2	средняя	СРВ	21р
91(9)	10C ₃	- " -	4,0	средняя	СРВ	21р
94(5)	10C ₃	- " -	1,3	средняя	СРВ	21р
95(11)	10C ₃	- " -	2,4	средняя	СРВ	21р
95(16)	10C ₃	- " -	1,7	средняя	СРВ	21р
19(3)	3миде. ноед	- " -	0,6	средняя	СРВ	21р
2(14)	10C ₃	- " -	10,0	средняя	СРВ	21р
2(14)	10C ₃	- " -	8,3	средняя	СРВ	21р
3(18)	10C ₃ +D ₃	- " -	0,8	средняя	СРВ	21р
30(11)	9C ₃ 1D ₃ +1D ₃	- " -	3,5	средняя	СРВ	21р
35(7)	8C ₃ 2D ₃	- " -	2,3	средняя	СРВ	21р
35(7)	10C ₃ +D ₃	- " -	1,5	средняя	СРВ	21р
37(16)	10C ₃ +9C ₃ +D ₃ +D ₃	- " -	5,6	средняя	СРВ	21р
41(15)	10C ₃ +D ₃	- " -	0,3	средняя	СРВ	21р
48(5)	10C ₃ +D ₃	- " -	3,2	средняя	СРВ	21р
49(18)	10C ₃ +D ₃ +D ₃	- " -	1,1	средняя	СРВ	21р
49(19)	10C ₃	- " -	3,4	средняя	СРВ	21р
66(19)	10C ₃ +1D ₃ +D ₃	- " -	3,7	средняя	СРВ	21р
67(10)	9C ₃ 1D ₃ +D ₃	- " -	4,0	средняя	СРВ	21р
88(4)	8C ₃ 1D ₃ +D ₃	- " -	1,9	средняя	СРВ	21р
89(10)	10C ₃	- " -	3,2	средняя	СРВ	21р
2(7)	7C ₃ 3C ₃	- " -	3,1	средняя	СРВ	21р
2(12)	10C ₃ +D ₃	- " -	8,8	средняя	СРВ	21р
9(15)	9C ₃ 1D ₃ +D ₃	- " -	1,7	средняя	СРВ	21р
10(13)	8C ₃ 1D ₃ +D ₃	- " -	4,8	средняя	СРВ	21р
11(4)	10C ₃ +D ₃ +D ₃	- " -	4,8	средняя	СРВ	21р
22(3)	4D ₃ 2D ₃ 2D ₃	- " -	4,6	средняя	СРВ	21р
50(1)	10C ₃	- " -	8,0	средняя	СРВ	21р

2021 рік

[illegible][illegible]

2021 pix

Назва лісництва	Квартали	Характеристика насаджень	Найменування шкідників, хвороб та інших причин пошкодження лісу. Час виявлення	Площа охоплена шкідниками та хворобами	Інтенсивність зараження (число шкідників на одиницю виміру, м ² , дерево і т.д.) характер пошкодження
1	2	3	4	5	6
Корнинське	4	9	Короїд-	6,3	середня
	16	4	типограф	0,9	- " -
	15	9	- " -	0,8	- " -
	29	5	- " -	0,3	- " -
	89	3	- " -	4,5	- " -
	38	15	- " -	0,7	- " -
	68	44	- " -	0,6	слабка
Корнинське	57(6)	10С ₃	Верхівний короїд	11,2	середня
	52(3)	10С ₃	- " -	3,8	середня
	52(4)	10С ₃	- " -	1,4	середня
	84(1)	10С ₃ +Р ₃ +Бн	- " -	7,4	середня
	84(15)	10С ₃	- " -	1,2	середня
	84(16)	10С ₃ +Р ₃ +Бн	- " -	2,1	середня
	90(5)	10С ₃ +Ос	- " -	10,0	середня
	95(4)	10С ₃	- " -	7,1	середня

[illegible]

Назва лісництва	Квартали	Характеристика насадження	Найменування шкідників, хвороб та інших причин пошкодження лісу. Час виявлення	Площа охоплена шкідниками та хворобами	Інтенсивність зараження (число шкідників на одиницю виміру, м ² , дерево і т.д.) характер пошкодження
1	2	3	4	5	6
Андріївське	6(18)	10С ₃ +D ₃ +K ₂	Верхівковий	2,5	слабка
	2(1)	7С ₃ 2D ₃ 1.тхб	корію	0,4	середня
	15(11)	10С ₃	— " —	1,6	середня
	43(2)	10С ₃ +Бп+Ос	— " —	2,7	середня
	56(9)	6С ₃ 2D ₃ 2.тхб	— " —	1,8	середня
	89(18)	10D ₃ +Г ₃ +Бп	— " —	7,4	сильна
	13(3)	2С ₃ 1D ₃ +Бп	— " —	15,8	слабка
	29(11)	7D ₃ 2С ₃ 1.тхб+Бп	Корію - мисер	1,0	середня
	66(13)	4D ₅ 1.10С ₃ +Ос	Корію - типогр	2,5	середня
	29(9)	6D ₃ 2.1.тхб2.тхб+Бп	Корію - типогр	11,0	середня
	39(2)	9.тхб 1D ₃	корію - типогр	0,6	сильна
	65(9)	10С ₃	Верхівковий корію	1,5	середня
	65(19)	10С ₃ +D ₃	Верхівковий корію	2,1	слабка
	72(8)	10С ₃	Верхівковий корію	1,8	слабка
	84(3)	10С ₃	Верхівковий корію	1,0	слабка
	84(5)	10С ₃	Верхівковий корію	5,5	слабка
	100(9)	10С ₃	Верхівковий корію	7,3	слабка
	100(8)	10С ₃	Верхівковий корію	1,8	середня
	102(3)	10С ₃	Верхівковий корію	0,9	середня
	102(1)	10С ₃	Верхівковий корію	6,6	слабка

[illegible]

ПОВІДОМЛЕННЯ
про появу ознак погіршення санітарного стану лісових насаджень

Житомирське обласне управління лісового та мисливського господарства
ДП «Попільнянське лісове господарство»

Лісництво Ружинське Урочище Макарівський ліс
квартал № 13 виділ № 15 ділянка № _____ площа 3,2 гектарів

Таксаційна характеристика насадження

Склад дуб, береза, сосна, вік 86 років, бонітет 4, середня висота 26 метрів,
середній діаметр 24 сантиметрів, повнота 0,6 тип лісу кв. кл., рельєф рівнинний,
експозиція _____, ґрунт ліскоутримувальний, підріст лиш,
підлісок бузина, горно

Лісопатологічна характеристика насадження

Вид пошкодження насадження (лісова пожежа, буревій, сніголам, обледеніння, відмирання та
всихання дерев, захаращеність, об'їдання шкідниками хвої/листя, наявність гусені, масовий літ
метеликів, опадання хвої/листя, відлущення кори на стовбурах та інші ознаки, не характерні для
нормального стану дерев) відмирання та всихання дерев
кореневі та стовбурові гнилі

Ступінь пошкодження, ураження: середнє
(поодинокі, слабке, середнє, сильне)

Вид розподілу пошкоджених дерев: поодинокі
(поодинокі, групові, куртинні)

Обсяг ушкодженої деревини на 1 гектарі (окомірно) 48 куб. метрів, у тому числі
сухостійної 20 куб. метрів

Ознаки погіршення стану лісових насаджень виявив:

<u>Ст. майстер</u> (посада)	<u>Омр</u> (підпис)	<u>Кушнер С. В.</u> (ініціали та прізвище)
<u>21 07 2021</u> року		
<u>Лісничий</u> (лісничий (помічник лісничого))	<u>[підпис]</u> (підпис)	<u>Коловасенко В. В.</u> (ініціали та прізвище)
<u>21 07 2021</u> року		

Висновок інженера відділу (сектору) охорони і захисту лісу державного лісгосподарського
(лісомисливського) підприємства або представника державного спеціалізованого лісозахисного
підприємства щодо необхідності здійснення лісозахисних чи інших заходів з поліпшення санітарного
стану лісів за результатами огляду санітарного стану лісової ділянки:

Потребує проведення СРВ

<u>Інженер В.З.д</u> (посада)	<u>[підпис]</u> (підпис)	<u>В.І. Тимошенко</u> (ініціали та прізвище)
<u>02 08 2021</u> року		

ПОВІДОМЛЕННЯ
про появу ознак погіршення санітарного стану лісових насаджень

Житомирське обласне управління лісового та мисливського господарства

ДП «Попільнянське лісове господарство»

Лісництво Ружинське Урочище Ружинський ліс
квартал № 85 виділ № 9 ділянка № _____ площа 80 гектарів

Таксаційна характеристика насадження

Склад СДР КБ 1 Чист. Яли, вік 59 років, бонітет 1, середня висота 21 метрів, середній діаметр 24 сантиметрів, повнота 06, тип лісу ДБД, рельєф рівнинний, експозиція _____, ґрунт легкосуглинковий, підріст граб, клен, підлісок _____

Лісопатологічна характеристика насадження

Вид пошкодження насадження (лісова пожежа, буревій, сніголам, обледеніння, відмирання та всихання дерев, захаращеність, об'їдання шкідниками хвої/листя, наявність гусені, масовий літ метеликів, опадання хвої/листя, відлущення кори на стовбурах та інші ознаки, не характерні для нормального стану дерев) відмирання та всихання дерев
кореневі та стовбурові гнилі

Ступінь пошкодження, ураження: _____
(поодинокі, слабе, середнє, сильне)

Вид розподілу пошкоджених дерев: _____
(поодинокі, груповий, куртинний)

Обсяг ушкодженої деревини на 1 гектарі (окомірно) 24 куб. метрів, у тому числі сухостійної 22 куб. метрів

Ознаки погіршення стану лісових насаджень виявив:

<u>Ст. лісгосп</u> (посада)	<u>Сергій</u> (підпис)	<u>Масюк Р.І.</u> (ініціали та прізвище)
<u>М. 07</u> 20 <u>21</u> року		
<u>лісничий</u> (лісничий (помічник лісничого))	<u>[підпис]</u> (підпис)	<u>Коноваленко В.І.</u> (ініціали та прізвище)
<u>21. 07</u> 20 <u>21</u> року		

Висновок інженера відділу (сектору) охорони і захисту лісу державного лісгосподарського (лісомисливського) підприємства або представника державного спеціалізованого лісозахисного підприємства щодо необхідності здійснення лісозахисних чи інших заходів з поліпшення санітарного стану лісів за результатами огляду санітарного стану лісової ділянки:

Потребне проведення СРВ

<u>Інженер ДЗД</u> (посада)	<u>[підпис]</u> (підпис)	<u>В.І.Тимошенко</u> (ініціали та прізвище)
<u>02. 08</u> 20 <u>21</u> року		

ПОВІДОМЛЕННЯ
про появу ознак погіршення санітарного стану лісових насаджень

Житомирське обласне управління лісового та мисливського господарства

ДП «Попільнянське лісове господарство»

Лісництво Ружинське Урочище Ружинський ліс
квартал № 47 виділ № 16 ділянка № _____ площа 0,5 гектарів

Таксаційна характеристика насадження

Склад 30% Дуб, 15% Береза, 10% Чорна вишня, 41% Явір років, бонітет 2, середня висота 13 метрів, середній діаметр 8 сантиметрів, повнота 0,6, тип лісу Смуга, рельєф північний, експозиція _____, ґрунт легкосуглинистий, підріст _____, підлісок _____

Лісопатологічна характеристика насадження

Вид пошкодження насадження (лісова пожежа, буревій, сніголам, обледеніння, відмирання та всихання дерев, захаращеність, об'їдання шкідниками хвої/листя, наявність гусені, масовий літ метеликів, опадання хвої/листя, відлучення кори на стовбурах та інші ознаки, не характерні для нормального стану дерев) відмирання та всихання дерев

Ступінь пошкодження, ураження: _____

середнє
поверхове слабе середнє сильне

Вид розподілу пошкоджених дерев: _____

поодинокі
поодинокі групові курчаки

Обсяг ушкодженої деревини на 1 гектарі (окомірно) 18 куб. метрів, у тому числі сухостійної 17 куб. метрів

Ознаки погіршення стану лісових насаджень виявив:

Ст. майстер
(посада)

Ст. майстер
(підпис)

Кушнієв С.В.
(ініціали та прізвище)

30 07 2021 року

Місничий
(підпис)

Місничий
(підпис)

Коноваленко В.І.
(ініціали та прізвище)

30 07 2021 року

Висновок інженера відділу (сектору) охорони і захисту лісу державного лісгосподарського (лісомисливського) підприємства або представника державного спеціалізованого лісозахисного підприємства щодо необхідності здійснення лісозахисних чи інших заходів з поліпшення санітарного стану лісів за результатами огляду санітарного стану лісової ділянки:

Потребує проведення СРВ

Інженер ОЗД
(посада)

Інженер
(підпис)

В.І. Тимошенко
(ініціали та прізвище)

02 08 2021 року

ПОВІДОМЛЕННЯ
про появу ознак погіршення санітарного стану лісових насаджень

Житомирське обласне управління лісового та мисливського господарства

ДП «Попільнянське лісове господарство»

Лісництво Ружинське Урочище «Тимошенське Дача»
квартал № 57 виділ № 2 ділянка № _____ площа 6,3 гектарів

Таксаційна характеристика насадження

Склад Білі берізка, вік 21 років, бонітет 1, середня висота 27 метрів,
середній діаметр 30 сантиметрів, повнота 97, тип лісу Білі берізка, рельєф хвилястий,
експозиція _____, ґрунт лісовий, підріст лисиця,
підлісок _____

Лісопатологічна характеристика насадження

Вид пошкодження насадження (лісова пожежа, буревій, сніголам, обледеніння, відмирання та
всихання дерев, захаращеність, об'їдання шкідниками хвої/листя, наявність гусені, масовий літ
метеликів, опадання хвої/листя, відлущення кори на стовбурах та інші ознаки, не характерні для
нормального стану дерев) Відмирання та всихання дерев

Ступінь пошкодження, ураження:

кореневі та стовбурові гнилі

середнє

слабке середнє сильне

Вид розподілу пошкоджених дерев:

поодинокі

поодинокі групові куртинний

Обсяг ушкодженої деревини на 1 гектарі (окомірно) 22 куб. метрів, у тому числі
сухостійної 20 куб. метрів

Ознаки погіршення стану лісових насаджень виявив:

Ст. Майстер

(посада)

М. Ружин

(підпис)

Масак Р.І.

(ініціали та прізвище)

30 07 2021 року

Лісничий

(лісничий (помічник лісничого))

[підпис]

(підпис)

Коноваленко В.І.

(ініціали та прізвище)

30 07 2021 року

Висновок інженера відділу (сектору) охорони і захисту лісу державного лісгосподарського
(лісомисливського) підприємства або представника державного спеціалізованого лісозахисного
підприємства щодо необхідності здійснення лісозахисних чи інших заходів з поліпшення санітарного
стану лісів за результатами огляду санітарного стану лісової ділянки:

Потребує проведення СРВ

Інженер ОЗД

(посада)

[підпис]

(підпис)

В.І. Тимошенко

(ініціали та прізвище)

02 08 2021 року

ПОВІДОМЛЕННЯ
про появу ознак погіршення санітарного стану лісових насаджень

Житомирське обласне управління лісового та мисливського господарства

ДП «Попільнянське лісове господарство»

Лісництво Ружинське
квартал № 62 виділ № 2

Урочище Мошенисте Дача
ділянка № _____ площа 23 гектарів

Таксаційна характеристика насадження

Склад 40% Береза + Тополь, вік 51 років, бонітет 4, середня висота 21 метрів, середній діаметр 24 сантиметрів, повнота 0,65, тип лісу дубово-березовий, рельєф рівнинний, експозиція _____, ґрунт листяно-гумусовий, підріст єрш, підлісок _____

Лісопатологічна характеристика насадження

Вид пошкодження насадження (лісова пожежа, буревій, сніголам, обледеніння, відмирання та всихання дерев, захаращеність, об'їдання шкідниками хвої/листя, наявність гусені, масовий літ метеликів, опадання хвої/листя, відлущення кори на стовбурах та інші ознаки, не характерні для нормального стану дерев) відмирання та всихання дерев

Ступінь пошкодження, ураження:

середнє
(поодинокі слабке середнє сильне)

Вид розподілу пошкоджених дерев:

поодинокі
(поодинокі груповий куртинний)

Обсяг ушкодженої деревини на 1 гектарі (окомірно) 22 куб. метрів, у тому числі сухостійної 20 куб. метрів

Ознаки погіршення стану лісових насаджень виявив:

Ст. майстер
(посада)

[Підпис]
(підпис)

Масюк Р.І.
(ініціали та прізвище)

21. 07 2021 року

Лісничий
(лісничий (помічник лісничого))

[Підпис]
(підпис)

Коноваленко В.І.
(ініціали та прізвище)

21. 07 2021 року

Висновок інженера відділу (сектору) охорони і захисту лісу державного лісгосподарського (лісомисливського) підприємства або представника державного спеціалізованого лісозахисного підприємства щодо необхідності здійснення лісозахисних чи інших заходів з поліпшення санітарного стану лісів за результатами огляду санітарного стану лісової ділянки:

Потребує проведення СДВ

Інженер О.З.Г.
(посада)

[Підпис]
(підпис)

В.І. Тишешенко
(ініціали та прізвище)

02. 08 2021 року

ПОВІДОМЛЕННЯ
про появу ознак погіршення санітарного стану лісових насаджень

Житомирське обласне управління лісового та мисливського господарства
(Автономна Республіка Крим, область)

ДП «Попільнянське лісове господарство»

(найменування власника лісів, постійного лісокористувача)

Лісництво Корнинське урочище Брусливський ліс

квартал № 2 виділ № 7 ділянка № 1 площа 3,1 гектарів

Таксаційна характеристика насадження

Склад 7С3ЗСКР, вік 96 років, бонітет 1, середній діаметр 40 сантиметрів, середня висота 28 метрів, повнота 0,3, тип лісу БСД, рельєф рівнинний, експозиція _____, ґрунт дерново-підзолистий, підріст _____, підлісок _____

Лісопатологічна характеристика насадження

Вид пошкодження насадження (лісова пожежа, буревій, сніголам, обледеніння, відмирання та всихання дерев, захаращеність, об'їдання шкідниками хвої/листя, наявність гусені, масовий літ метеликів, опадання хвої/листя, відлущення кори на стовбурах та інші ознаки, не характерні для нормального стану дерев) Верхівковий корінь

Ступінь пошкодження, ураження: середній
(поодинокі, слабке, середнє, сильне)

Вид розподілу пошкоджених дерев: поодинокі
(поодинокий, груповий, куртинний)

Обсяг ушкодженої деревини на 1 гектарі (окоірно) 19 куб. метрів, у тому числі сухостійної 15 куб. метрів

Ознаки погіршення стану лісових насаджень виявив:

_____ (посада)	_____ (підпис)	_____ (ініціали та прізвище)
<u>10.07</u> 2021 року		
_____ (лісничий (помічник лісничого))	_____ (підпис)	_____ (ініціали та прізвище)
<u>10.07</u> 2021 року		

Висновок інженера відділу (сектору) охорони і захисту лісу державного лісогосподарського (лісомисливського) підприємства або представника державного спеціалізованого лісозахисного підприємства щодо необхідності здійснення лісозахисних чи інших заходів з поліпшення санітарного стану лісів за результатами огляду санітарного стану лісової ділянки потребує проведення СРВ

_____ (посада)	_____ (підпис)	_____ (ініціали та прізвище)
<u>13</u> <u>07</u> 2021 року		

ПОВІДОМЛЕННЯ
про появу ознак погіршення санітарного стану лісових насаджень

Житомирське обласне управління лісового та мисливського господарства
(Автономна Республіка Крим, область)

ДП «Попільнянське лісове господарство»
(найменування власника лісів, постійного лісокористувача)

Лісництво Корнинське урочище Бруснівський ліс

квартал № 2 виділ № 12 ділянка № 1 площа 8,8 гектарів

Таксаційна характеристика насадження

Склад 10С3 + БП, вік 101 років, бонітет 1, середній діаметр 32 сантиметрів, середня висота 29 метрів, повнота 0,35, тип лісу Б2Фс, рельєф рівнинний, експозиція _____, ґрунт дерново-підзолистий, підріст _____, підлісок _____

Лісопатологічна характеристика насадження

Вид пошкодження насадження (лісова пожежа, буревій, сніголам, обледеніння, відмирання та всихання дерев, захаращеність, об'їдання шкідниками хвої/листя, наявність гусені, масовий літ метеликів, опадання хвої/листя, відлущення кори на стовбурах та інші ознаки, не характерні для нормального стану дерев) Верхівкової короїд

Ступінь пошкодження, ураження: слабке
(поодинокі, слабке, середнє, сильне)

Вид розподілу пошкоджених дерев: груповий
(поодинокий, груповий, куртинний)

Обсяг ушкодженої деревини на 1 гектарі (окомірно) 11 куб. метрів, у тому числі сухостійної 8 куб. метрів

Ознаки погіршення стану лісових насаджень виявив:

_____ (посада)	_____ (підпис)	_____ (ініціали та прізвище)
<u>10 02</u> 2021 року		
_____ (лісничий (помічник лісничого))	_____ (підпис)	_____ (ініціали та прізвище)
<u>10 02</u> 2021 року		

Висновок інженера відділу (сектору) охорони і захисту лісу державного лісогосподарського (лісомисливського) підприємства або представника державного спеціалізованого лісозахисного підприємства щодо необхідності здійснення лісозахисних чи інших заходів з поліпшення санітарного стану лісів за результатами огляду санітарного стану лісової ділянки потребує проведення СРВ

_____ (посада)	_____ (підпис)	_____ (ініціали та прізвище)
<u>13</u> <u>02</u> 2021 року		

ПОВІДОМЛЕННЯ
про появу ознак погіршення санітарного стану лісових насаджень

Житомирське обласне управління лісового та мисливського господарства
(Автономна Республіка Крим, область)

ДП «Попільнянське лісове господарство»

(найменування власника лісів, постійного лісокористувача)

Лісництво Корнинське урочище Турдівка

квартал № 9 виділ № 15 ділянка № _____ площа 1,7 гектарів

Таксаційна характеристика насадження

Склад 9С31Д3+БП, вік 71 років, бонітет 4, середній діаметр 32 сантиметрів, середня висота 27 метрів, повнота 0,5 тип лісу СІРС, рельєф рівнинний, експозиція _____, ґрунт дерново-підзолистий, підріст _____, підлісок _____

Лісопатологічна характеристика насадження

Вид пошкодження насадження (лісова пожежа, буревій, сніголам, обледеніння, відмирання та всихання дерев, захаращеність, об'їдання шкідниками хвої/листя, наявність гусені, масовий літ метеликів, опадання хвої/листя, відлущення кори на стовбурах та інші ознаки, не характерні для нормального стану дерев) верхівковий короїд

Ступінь пошкодження, ураження: середнє
(поодинокі, слабке, середнє, сильне)

Вид розподілу пошкоджених дерев: груповий
(поодинокі, груповий, куртинний)

Обсяг ушкодженої деревини на 1 гектарі (окомірно) 18 куб. метрів, у тому числі сухостійної 15 куб. метрів

Ознаки погіршення стану лісових насаджень виявив:

(посада)

(підпис)

(ініціали та прізвище)

8 07 2021 року

(лісничий (помічник лісничого))

(підпис)

(ініціали та прізвище)

8 07 2021 року

Висновок інженера відділу (сектору) охорони і захисту лісу державного лісогосподарського (лісомисливського) підприємства або представника державного спеціалізованого лісозахисного підприємства щодо необхідності здійснення лісозахисних чи інших заходів з поліпшення санітарного стану лісів за результатами огляду санітарного стану лісової ділянки потребує проведення СРВ

(посада)

(підпис)

(ініціали та прізвище)

13 07 2021 року

ПОВІДОМЛЕННЯ
про появу ознак погіршення санітарного стану лісових насаджень

Житомирське обласне управління лісового та мисливського господарства
(Автономна Республіка Крим, область)

ДП «Попільнянське лісове господарство»

(найменування власника лісів, постійного лісокористувача)

Лісництво Корнинське _____ урочище Турбівка

квартал № 10 виділ № 13 ділянка № _____ площа 48 гектарів

Таксаційна характеристика насадження

Склад 80% Д, 10% Б, вік 71 років, бонітет 1а, середній діаметр 34 сантиметрів, середня висота 26 метрів, повнота 1а, тип лісу с. г. л., рельєф рівнинний, експозиція _____, ґрунт дерново-підзолистий, підріст _____, підлісок _____

Лісопатологічна характеристика насадження

Вид пошкодження насадження (лісова пожежа, буревій, сніголам, обледеніння, відмирання та всихання дерев, захаращеність, об'їдання шкідниками хвої/листя, наявність гусені, масовий літ метеликів, опадання хвої/листя, відлущення кори на стовбурах та інші ознаки, не характерні для нормального стану дерев) верхівковий корог

Ступінь пошкодження, ураження: поодинокий
(поодинокі, слабке, середнє, сильне)

Вид розподілу пошкоджених дерев: поодинокий
(поодинокий, груповий, куртинний)

Обсяг ушкодженої деревини на 1 гектарі (окомірно) 9 куб. метрів, у тому числі сухостійної 7 куб. метрів

Ознаки погіршення стану лісових насаджень виявив:

старший майстер
(посада)

(підпис)

Черниш В.І.
(ініціали та прізвище)

6 07 2021 року

пом.лісничого
(лісничий (помічник лісничого))

(підпис)

Догонова О.В.
(ініціали та прізвище)

6 07 2021 року

Висновок інженера відділу (сектору) охорони і захисту лісу державного лісогосподарського (лісомисливського) підприємства або представника державного спеціалізованого лісозахисного підприємства щодо необхідності здійснення лісозахисних чи інших заходів з поліпшення санітарного стану лісів за результатами огляду санітарного стану лісової ділянки _____

потребує проведення СРВ

Інженер ОЗЛ

(підпис)

Тимошенко В.І.

(посада)

(ініціали та прізвище)

(ініціали та прізвище)

13 07 2021 року

ПОВІДОМЛЕННЯ
про появу ознак погіршення санітарного стану лісових насаджень

Житомирське обласне управління лісового та мисливського господарства
(Автономна Республіка Крим, область)

ДП «Попільнянське лісове господарство»

(найменування власника лісів, постійного лісокористувача)

Лісництво Корнинське урочище Турбівка

квартал № 11 виділ № 4 ділянка № _____ площа 4.8 гектарів

Таксаційна характеристика насадження

Склад 10с3+5п+0с, вік 52 років, бонітет 15, середній діаметр 12 сантиметрів, середня висота 25 метрів, повнота 0.65, тип лісу В2ДС, рельєф рівнинний, експозиція _____, ґрунт дерново-підзолистий, підріст _____, підлісок _____

Лісопатологічна характеристика насадження

Вид пошкодження насадження (лісова пожежа, буревій, сніголам, обледеніння, відмирання та всихання дерев, захаращеність, об'їдання шкідниками хвої/листя, наявність гусені, масовий літ метеликів, опадання хвої/листя, відлущення кори на стовбурах та інші ознаки, не характерні для нормального стану дерев) Верхівковий короїд

Ступінь пошкодження, ураження: мабл

(поодинокі, слабке, середнє, сильне)

Вид розподілу пошкоджених дерев: поодинокі

(поодинокі, груповий, куртинний)

Обсяг ушкодженої деревини на 1 гектарі (окомірно) 9.0 куб. метрів, у тому числі сухостійної 8 куб. метрів

Ознаки погіршення стану лісових насаджень виявив:

старший майстер _____

(посада)

(підпис)

Черниш В.І

(ініціали та прізвище)

1 02 2021 року

пом.лісничого _____

(лісничий (помічник лісничого))

(підпис)

Догонова О.В

(ініціали та прізвище)

1 02 2021 року

Висновок інженера відділу (сектору) охорони і захисту лісу державного лісогосподарського (лісомисливського) підприємства або представника державного спеціалізованого лісозахисного підприємства щодо необхідності здійснення лісозахисних чи інших заходів з поліпшення санітарного стану лісів за результатами огляду санітарного стану лісової ділянки потребує проведення СРВ

Інженер ОЗЛ _____

(посада)

(підпис)

Тимошенко В.І.

(ініціали та прізвище)

13 02 2021 року

ПОВІДОМЛЕННЯ
про появу ознак погіршення санітарного стану лісових насаджень

Житомирське обласне управління лісового та мисливського господарства
(Автономна Республіка Крим, область)

ДП «Попільнянське лісове господарство»
(найменування власника лісів, постійного лісокористувача)

Лісництво Корнинське _____ урочище Кресівська дача
квартал № 15 виділ № 9 ділянка № _____ площа 3,0 гектарів

Таксаційна характеристика насадження

Склад 40% Сх1, 2, 3, 4, 5, 6, 7, 8, 9, 10, 11, 12, 13, 14, 15, 16, 17, 18, 19, 20, 21, 22, 23, 24, 25, 26, 27, 28, 29, 30, 31, 32, 33, 34, 35, 36, 37, 38, 39, 40, 41, 42, 43, 44, 45, 46, 47, 48, 49, 50, 51, 52, 53, 54, 55, 56, 57, 58, 59, 60, 61, 62, 63, 64, 65, 66, 67, 68, 69, 70, 71, 72, 73, 74, 75, 76, 77, 78, 79, 80, 81, 82, 83, 84, 85, 86, 87, 88, 89, 90, 91, 92, 93, 94, 95, 96, 97, 98, 99, 100, вік 81 років, бонітет 1, середній діаметр 30 сантиметрів, середня висота 26 метрів, повнота 0,65 тип лісу СЗГД, рельєф рівнинний, експозиція _____, ґрунт дерново-підзолистий, підріст _____, підлісок _____

Лісопатологічна характеристика насадження

Вид пошкодження насадження (лісова пожежа, буревій, сніголам, обледеніння, відмирання та всихання дерев, захаращеність, об'їдання шкідниками хвої/листя, наявність гусені, масовий літ метеликів, опадання хвої/листя, відлущення кори на стовбурах та інші ознаки, не характерні для нормального стану дерев) Коренові та стовбурові гнилі

Ступінь пошкодження, ураження: середнє
(поодинокое, слабе, середнє, сильне)

Вид розподілу пошкоджених дерев: груповий
(поодинокий, груповий, куртинний)

Обсяг ушкодженої деревини на 1 гектарі (окомірно) 36 куб. метрів, у тому числі сухостійної 30 куб. метрів

Ознаки погіршення стану лісових насаджень виявив:

____ старший майстер _____ Тетерук С.Д.
(посада) (підпис) (ініціали та прізвище)

8 02 2021 року _____
____ пом.лісничого _____
(лісничий (помічник лісничого) (підпис) (ініціали та прізвище)

8 02 2021 року

Висновок інженера відділу (сектору) охорони і захисту лісу державного лісгосподарського (лісомисливського) підприємства або представника державного спеціалізованого лісозахисного підприємства щодо необхідності здійснення лісозахисних чи інших заходів з поліпшення санітарного стану лісів за результатами огляду санітарного стану лісової ділянки _____ **потребує проведення СРВ**

____ Інженер ОЗЛ _____ Тимошенко В.І.
(посада) (підпис) (ініціали та прізвище)

13 02 2021 року

ПОВІДОМЛЕННЯ
про появу ознак погіршення санітарного стану лісових насаджень

Житомирське обласне управління лісового та мисливського господарства
(Автономна Республіка Крим, область)

ДП «Попільнянське лісове господарство»

(найменування власника лісів, постійного лісокористувача)

Лісництво **Корнинське** _____ урочище Корнинська дача
квартал № 18 виділ № 3 ділянка № 1 площа 12,9 гектарів

Таксаційна характеристика насадження

Склад 40% 30% 30% 10% 10%, вік 81 років, бонітет 1, середній діаметр 32 сантиметрів, середня висота 22 метрів, повнота 0,2, тип лісу СРВ, рельєф рівнинний, експозиція _____, ґрунт дерново-підзолистий, підріст _____, підлісок _____

Лісопатологічна характеристика насадження

Вид пошкодження насадження (лісова пожежа, буревій, сніголам, обледеніння, відмирання та всихання дерев, захаращеність, об'їдання шкідниками хвої/листя, наявність гусені, масовий літ метеликів, опадання хвої/листя, відлущення кори на стовбурах та інші ознаки, не характерні для нормального стану дерев) Корективні та структурові зміни

Ступінь пошкодження, ураження: _____
(поодинокі, слабке, середнє, сильне)

Вид розподілу пошкоджених дерев: _____
(поодинокі, груповий, куртинний)

Обсяг ушкодженої деревини на 1 гектарі (окомірно) 10 куб. метрів, у тому числі сухостійної 8 куб. метрів

Ознаки погіршення стану лісових насаджень виявив:

_____ старший майстер _____ (посада) (підпис)	_____ Тетерук С.Д. (ініціали та прізвище)
<u>8 02</u> 2021 року	
_____ пом.лісничого _____ (лісничий (помічник лісничого) (підпис)	_____ Догонова О.В. (ініціали та прізвище)
<u>8 02</u> 2021 року	

Висновок інженера відділу (сектору) охорони і захисту лісу державного лісогосподарського (лісомисливського) підприємства або представника державного спеціалізованого лісозахисного підприємства щодо необхідності здійснення лісозахисних чи інших заходів з поліпшення санітарного стану лісів за результатами огляду санітарного стану лісової ділянки _____ **потребує проведення СРВ**

_____ Інженер ОЗЛ _____ (посада) (підпис)	_____ Тимошенко В.І. (ініціали та прізвище)
--	--

13 02 2021 року

ПОВІДОМЛЕННЯ
про появу ознак погіршення санітарного стану лісових насаджень

Житомирське обласне управління лісового та мисливського господарства
(Автономна Республіка Крим, область)

ДП «Попільнянське лісове господарство»

(найменування власника лісів, постійного лісокористувача)

Лісництво Корнинське урочище Корнинська дуб.

квартал № 18 виділ № 3 ділянка № 2 площа 113 гектарів

Таксаційна характеристика насадження

Склад 70% 3G + 30% L + 6%, вік 81 років, бонітет 1, середній діаметр 320 сантиметрів, середня висота 27 метрів, повнота 97, тип лісу С.ІР, рельєф рівнинний, експозиція _____, ґрунт дерново-підзолистий, підріст _____, підлісок _____

Лісопатологічна характеристика насадження

Вид пошкодження насадження (лісова пожежа, буревій, сніголам, обледеніння, відмирання та всихання дерев, захаращеність, об'їдання шкідниками хвої/листя, наявність гусені, масовий літ метеликів, опадання хвої/листя, відлущення кори на стовбурах та інші ознаки, не характерні для нормального стану дерев) Кореневі та стовбурові гнилі

Ступінь пошкодження, ураження: середнє
(поодинокі, слабке, середнє, сильне)

Вид розподілу пошкоджених дерев: поодинокі
(поодинокі, груповий, куртинний)

Обсяг ушкодженої деревини на 1 гектарі (окомірно) 18 куб. метрів, у тому числі сухостійної 15 куб. метрів

Ознаки погіршення стану лісових насаджень виявив:

старший майстер _____ Тетерук С.Д.
(посада) _____ (підпис) _____ (ініціали та прізвище)

9 07 2021 року _____
пом.лісничого _____
(лісничий (помічник лісничого)) _____ (підпис) _____ (ініціали та прізвище)

9 07 2021 року

Висновок інженера відділу (сектору) охорони і захисту лісу державного лісогосподарського (лісомисливського) підприємства або представника державного спеціалізованого лісозахисного підприємства щодо необхідності здійснення лісозахисних чи інших заходів з поліпшення санітарного стану лісів за результатами огляду санітарного стану лісової ділянки _____ **потребує проведення СРВ**

Інженер ОЗЛ _____

(посада)

13 07 2021 року

(підпис)

Тимошенко В.І. _____

(ініціали та прізвище)

ПОВІДОМЛЕННЯ
про появу ознак погіршення санітарного стану лісових насаджень

Житомирське обласне управління лісового та мисливського господарства
(Автономна Республіка Крим, область)

ДП «Попільнянське лісове господарство»
(найменування власника лісів, постійного лісокористувача)

Лісництво Корнинське урочище Кримська дача
квартал № 25 виділ № 4 ділянка № _____ площа 2,0 гектарів

Таксаційна характеристика насадження

Склад 90% І.Іп, вік 120 років, бонітет 2, середній діаметр 38 сантиметрів, середня висота 25 метрів, повнота 95, тип лісу СЗСД, рельєф рівнинний, експозиція _____, ґрунт дерново-підзолистий, підріст _____, підлісок _____

Лісопатологічна характеристика насадження

Вид пошкодження насадження (лісова пожежа, буревій, сніголам, обледеніння, відмирання та всихання дерев, захаращеність, об'їдання шкідниками хвої/листя, наявність гусені, масовий літ метеликів, опадання хвої/листя, відлущення кори на стовбурах та інші ознаки, не характерні для нормального стану дерев) кореневі та стовбурові гнилі

Ступінь пошкодження, ураження: слабке
(поодинокі, слабке, середнє, сильне)

Вид розподілу пошкоджених дерев: поодинокий
(поодинокий, груповий, куртинний)

Обсяг ушкодженої деревини на 1 гектарі (окомірно) 3 куб. метрів, у тому числі сухостійної 3 куб. метрів

Ознаки погіршення стану лісових насаджень виявив:

____ старший майстер ____ (посада)	_____ (підпис)	____ Тетерук С.Д. (ініціали та прізвище)
<u>9 07</u> 2021 року		
____ пом.лісничого ____ (лісничий (помічник лісничого))	_____ (підпис)	____ Доганова О.В. (ініціали та прізвище)
<u>9 07</u> 2021 року		

Висновок інженера відділу (сектору) охорони і захисту лісу державного лісогосподарського (лісомисливського) підприємства або представника державного спеціалізованого лісозахисного підприємства щодо необхідності здійснення лісозахисних чи інших заходів з поліпшення санітарного стану лісів за результатами огляду санітарного стану лісової ділянки _____ **потребує проведення СРВ**

____ Інженер ОЗЛ ____ (посада)	_____ (підпис)	____ Тимошенко В.І. (ініціали та прізвище)
<u>13 07</u> 2021 року		

ПОВІДОМЛЕННЯ
про появу ознак погіршення санітарного стану лісових насаджень

Житомирське обласне управління лісового та мисливського господарства
(Автономна Республіка Крим, область)

ДП «Попільнянське лісове господарство»

(найменування власника лісів, постійного лісокористувача)

Лісництво Корнинське урочище Корнинська дача

квартал № 27 виділ № 3 ділянка № 1 площа 4,6 гектарів

Таксаційна характеристика насадження

Склад 96% Д_к + 4%, вік 80 років, бонітет 1а, середній діаметр 34 сантиметрів, середня висота 28 метрів, повнота 95, тип лісу С_к ГДС, рельєф рівнинний, експозиція _____, ґрунт дерново-підзолистий, підріст _____, підлісок _____

Лісопатологічна характеристика насадження

Вид пошкодження насадження (лісова пожежа, буревій, сніголам, обледеніння, відмирання та всихання дерев, захаращеність, об'їдання шкідниками хвої/листя, наявність гусені, масовий літ метеликів, опадання хвої/листя, відлущення кори на стовбурах та інші ознаки, не характерні для нормального стану дерев) верхівкової короїд

Ступінь пошкодження, ураження: слабке

(поодинокі, слабке, середнє, сильне)

Вид розподілу пошкоджених дерев: поодинокі

(поодинокий, груповий, куртинний)

Обсяг ушкодженої деревини на 1 гектарі (окомірно) 9 куб. метрів, у тому числі сухостійної 8 куб. метрів

Ознаки погіршення стану лісових насаджень виявив:

____ старший майстер _____

(посада)

(підпис)

____ Тетерук С.Д.

(ініціали та прізвище)

12 07 2021 року

____ пом.лісничого _____

(лісничий (помічник лісничого))

(підпис)

____ Догонова О.В.

(ініціали та прізвище)

12 07 2021 року

Висновок інженера відділу (сектору) охорони і захисту лісу державного лісогосподарського (лісомисливського) підприємства або представника державного спеціалізованого лісозахисного підприємства щодо необхідності здійснення лісозахисних чи інших заходів з поліпшення санітарного стану лісів за результатами огляду санітарного стану лісової ділянки _____ **потребує проведення СРВ**

____ Інженер ОЗЛ _____

(посада)

(підпис)

____ Тимошенко В.І.

(ініціали та прізвище)

13 07 2021 року

ПОВІДОМЛЕННЯ
про появу ознак погіршення санітарного стану лісових насаджень

Житомирське обласне управління лісового та мисливського господарства
(Автономна Республіка Крим, область)

ДП «Попільнянське лісове господарство»

(найменування власника лісів, постійного лісокористувача)

Лісництво Корнинське урочище Корнинська дача

квартал № 29 виділ № 6 ділянка № _____ площа 3,3 гектарів

Таксаційна характеристика насадження

Склад 5 D3 d Oc 2 Bn 1 Bn + Lac, вік 64 років, бонітет 1, середній діаметр 28 сантиметрів, середня висота 28 метрів, повнота 98, тип лісу С1 IV, рельєф рівнинний, експозиція _____,

грунт дерново-підзолистий, підріст _____, підлісок _____

Лісопатологічна характеристика насадження

Вид пошкодження насадження (лісова пожежа, буревій, сніголам, обледеніння, відмирання та всихання дерев, захаращеність, об'їдання шкідниками хвої/листя, наявність гусені, масовий літ метеликів, опадання хвої/листя, відлущення кори на стовбурах та інші ознаки, не характерні для нормального стану дерев) коренева та стовбура шкідливість

Ступінь пошкодження, ураження: середнє
(поодинокі, слабке, середнє, сильне)

Вид розподілу пошкоджених дерев: поодинокі
(поодинокі, груповий, куртинний)

Обсяг ушкодженої деревини на 1 гектарі (окомірно) 20 куб. метрів, у тому числі сухостійної 17 куб. метрів

Ознаки погіршення стану лісових насаджень виявив:

____ старший майстер _____
(посада)

(підпис)

____ Тетерук С.Д.
(ініціали та прізвище)

6. 07 2021 року

____ пом.лісничого _____
(лісничий (помічник лісничого))

(підпис)

____ Доганова О.В.____
(ініціали та прізвище)

6. 07 2021 року

Висновок інженера відділу (сектору) охорони і захисту лісу державного лісгосподарського (лісомисливського) підприємства або представника державного спеціалізованого лісозахисного підприємства щодо необхідності здійснення лісозахисних чи інших заходів з поліпшення санітарного стану лісів за результатами огляду санітарного стану лісової ділянки _____

потребує проведення СРВ

____ Інженер ОЗЛ _____

(підпис)

____ Тимошенко В.І.____

(посада)

(підпис)

(ініціали та прізвище)

13. 07 2021 року

ПОВІДОМЛЕННЯ
про появу ознак погіршення санітарного стану лісових насаджень

Житомирське обласне управління лісового та мисливського господарства
(Автономна Республіка Крим, область)

ДП «Попільнянське лісове господарство»
(найменування власника лісів, постійного лісокористувача)

Лісництво **Корнинське** _____ урочище **Корнинська роща**

квартал № **50** виділ № **1** ділянка № **1** площа **8** гектарів

Таксаційна характеристика насадження

Склад **106**, вік **13** років, бонітет **1a**, середній діаметр **32** сантиметрів, середня висота **27** метрів, повнота **95** тип лісу **В2НС**, рельєф рівнинний, експозиція _____, ґрунт **дерново-підзолистий**, підріст _____, підлісок _____

Лісопатологічна характеристика насадження

Вид пошкодження насадження (лісова пожежа, буревій, сніголам, обледеніння, відмирання та всихання дерев, захаращеність, об'їдання шкідниками хвої/листя, наявність гусені, масовий літ метеликів, опадання хвої/листя, відлущення кори на стовбурах та інші ознаки, не характерні для нормального стану дерев) **Верхівкової короїд**

Ступінь пошкодження, ураження: **слабке**
(поодинокі, слабке, середнє, сильне)

Вид розподілу пошкоджених дерев: **поодинокі**
(поодинокі, груповий, куртинний)

Обсяг ушкодженої деревини на 1 гектарі (окомірно) **6** куб. метрів, у тому числі сухостійної **4** куб. метрів

Ознаки погіршення стану лісових насаджень виявив:

____ старший майстер _____ (посада)	____ (підпис) _____	____ Тетерук С.Д _____ (ініціали та прізвище)
12 07 2021 року		
____ пом.лісничого _____ (лісничий (помічник лісничого))	____ (підпис) _____	____ Догонова О.В _____ (ініціали та прізвище)
12 07 2021 року		

Висновок інженера відділу (сектору) охорони і захисту лісу державного лісогосподарського (лісомисливського) підприємства або представника державного спеціалізованого лісозахисного підприємства щодо необхідності здійснення лісозахисних чи інших заходів з поліпшення санітарного стану лісів за результатами огляду санітарного стану лісової ділянки _____ **потребує проведення СРВ**

____ Інженер ОЗЛ _____ (посада)	____ (підпис) _____	____ Тимошенко В.І. _____ (ініціали та прізвище)
13 07 2021 року		

ПОВІДОМЛЕННЯ
про появу ознак погіршення санітарного стану лісових насаджень

Житомирське обласне управління лісового та мисливського господарства
(Автономна Республіка Крим, область)

ДП «Попільнянське лісове господарство»
(найменування власника лісів, постійного лісокористувача)

Лісництво Корнинське урочище Коринська роща
квартал № 50 виділ № 1 ділянка № 2 площа 10,2 гектарів

Таксаційна характеристика насадження

Склад 106, вік 13 років, бонітет 1а, середній діаметр 31 сантиметрів, середня висота 27 метрів, повнота 065 тип лісу В.2.Д.С., рельєф рівнинний, експозиція _____, ґрунт дерново-підзолистий, підріст _____, підлісок _____

Лісопатологічна характеристика насадження

Вид пошкодження насадження (лісова пожежа, буревій, сніголам, обледеніння, відмирання та всихання дерев, захаращеність, об'їдання шкідниками хвої/листя, наявність гусені, масовий літ метеликів, опадання хвої/листя, відлущення кори на стовбурах та інші ознаки, не характерні для нормального стану дерев) вершківцеве короїд

Ступінь пошкодження, ураження: сильне
(поодинокі, слабке, середнє, сильне)

Вид розподілу пошкоджених дерев: поодинокі
(поодинокий, груповий, куртинний)

Обсяг ушкодженої деревини на 1 гектарі (окомірно) 5 куб. метрів, у тому числі сухостійної 4 куб. метрів

Ознаки погіршення стану лісових насаджень виявив:

____ старший майстер _____ Тетерук С.Д.
(посада) (підпис) (ініціали та прізвище)

12 07 2021 року _____
____ пом.лісничого _____
(лісничий (помічник лісничого) (підпис) (ініціали та прізвище)

12 07 2021 року

Висновок інженера відділу (сектору) охорони і захисту лісу державного лісогосподарського (лісомисливського) підприємства або представника державного спеціалізованого лісозахисного підприємства щодо необхідності здійснення лісозахисних чи інших заходів з поліпшення санітарного стану лісів за результатами огляду санітарного стану лісової ділянки _____ **потребує проведення СРВ**

____ Інженер ОЗЛ _____

(посада)

(підпис)

____ Тимошенко В.І. _____

(ініціали та прізвище)

13 07 2021 року

ПОВІДОМЛЕННЯ
про появу ознак погіршення санітарного стану лісових насаджень

Житомирське обласне управління лісового та мисливського господарства
(Автономна Республіка Крим, область)

ДП «Попільнянське лісове господарство»
(найменування власника лісів, постійного лісокористувача)

Лісництво Корнинське урочище Корнинська гора
квартал № 51 виділ № 6 ділянка № _____ площа 162 гектарів

Таксаційна характеристика насадження

Склад 106, вік 81 років, бонітет 1a, середній діаметр 36 сантиметрів, середня висота 28 метрів, повнота 06, тип лісу В, ДС, рельєф рівнинний, експозиція _____, ґрунт дерново-підзолистий, підріст _____, підлісок _____

Лісопатологічна характеристика насадження

Вид пошкодження насадження (лісова пожежа, буревій, сніголам, обледеніння, відмирання та всихання дерев, захаращеність, об'їдання шкідниками хвої/листя, наявність гусені, масовий літ метеликів, опадання хвої/листя, відлущення кори на стовбурах та інші ознаки, не характерні для нормального стану дерев) Верхів'явості кори

Ступінь пошкодження, ураження: слабке
(поодинокі, слабке, середнє, сильне)

Вид розподілу пошкоджених дерев: поодинокі
(поодинокий, груповий, куртинний)

Обсяг ушкодженої деревини на 1 гектарі (окомірно) 14 куб. метрів, у тому числі сухостійної 10 куб. метрів

Ознаки погіршення стану лісових насаджень виявив:

____ старший майстер _____ Тетерук С.Д.
(посада) (підпис) (ініціали та прізвище)

12 01 2021 року
____ пом.лісничого _____ Доганова О.В.
(лісничий (помічник лісничого)) (підпис) (ініціали та прізвище)

12 01 2021 року

Висновок інженера відділу (сектору) охорони і захисту лісу державного лісгосподарського (лісомисливського) підприємства або представника державного спеціалізованого лісозахисного підприємства щодо необхідності здійснення лісозахисних чи інших заходів з поліпшення санітарного стану лісів за результатами огляду санітарного стану лісової ділянки _____ **потребує проведення СРВ**

____ Інженер ОЗЛ _____

(посада)

13 01 2021 року

(підпис)

____ Тимошенко В.І. _____

(ініціали та прізвище)

ПОВІДОМЛЕННЯ
про появу ознак погіршення санітарного стану лісових насаджень

Житомирське обласне управління лісового та мисливського господарства
(Автономна Республіка Крим, область)

ДП «Попільнянське лісове господарство»
(найменування власника лісів, постійного лісокористувача)

Лісництво Корнинське урочище Мелкайбас
квартал № 52 виділ № 3 ділянка № _____ площа 3,8 гектарів

Таксаційна характеристика насадження

Склад 106, вік 111 років, бонітет 2, середній діаметр 44 сантиметрів, середня висота 28 метрів, повнота 95, тип лісу В1 РС, рельєф рівнинний, експозиція _____, ґрунт дерново-підзолистий, підріст _____, підлісок _____

Лісопатологічна характеристика насадження

Вид пошкодження насадження (лісова пожежа, буревій, сніголам, обледеніння, відмирання та всихання дерев, захаращеність, об'їдання шкідниками хвої/листя, наявність гусені, масовий літ метеликів, опадання хвої/листя, відлущення кори на стовбурах та інші ознаки, не характерні для нормального стану дерев) Верхівковий керід

Ступінь пошкодження, ураження: середнє
(поодинокі, слабке, середнє, сильне)

Вид розподілу пошкоджених дерев: групове
(поодинокі, груповий, куртинний)

Обсяг ушкодженої деревини на 1 гектарі (окомірно) 30 куб. метрів, у тому числі сухостійної 18 куб. метрів

Ознаки погіршення стану лісових насаджень виявив:

_____ (посада)	_____ (підпис)	_____ (ініціали та прізвище)
<u>12 02</u> 2021 року	<u>О.В.</u>	Тетерук С.Д.
_____ (лісничий (помічник лісничого))	_____ (підпис)	_____ (ініціали та прізвище)
<u>12 02</u> 2021 року		Догонова О.В.

Висновок інженера відділу (сектору) охорони і захисту лісу державного лісогосподарського (лісомисливського) підприємства або представника державного спеціалізованого лісозахисного підприємства щодо необхідності здійснення лісозахисних чи інших заходів з поліпшення санітарного стану лісів за результатами огляду санітарного стану лісової ділянки _____ **потребує проведення СРВ**

_____ (посада)	_____ (підпис)	_____ (ініціали та прізвище)
<u>13 04</u> 2021 року		Тимошенко В.І.

ПОВІДОМЛЕННЯ
про появу ознак погіршення санітарного стану лісових насаджень

Житомирське обласне управління лісового та мисливського господарства
(Автономна Республіка Крим, область)

ДП «Попільнянське лісове господарство»

(найменування власника лісів, постійного лісокористувача)

Лісництво Корнинське урочище Мелешівське

квартал № 52 виділ № 4 ділянка № _____ площа 14 гектарів

Таксаційна характеристика насадження

Склад 106, вік 111 років, бонітет 2, середній діаметр 40 сантиметрів, середня висота 28 метрів, повнота 95, тип лісу Вн Дс, рельєф рівнинний, експозиція _____, ґрунт дерново-підзолистий, підріст _____, підлісок _____

Лісопатологічна характеристика насадження

Вид пошкодження насадження (лісова пожежа, буревій, сніголам, обледеніння, відмирання та всихання дерев, захаращеність, об'їдання шкідниками хвої/листя, наявність гусені, масовий літ метеликів, опадання хвої/листя, відлущення кори на стовбурах та інші ознаки, не характерні для нормального стану дерев) Ведківковий коред

Ступінь пошкодження, ураження: слабке
(поодинокі, слабке, середнє, сильне)

Вид розподілу пошкоджених дерев: поодинокі
(поодинокий, груповий, куртинний)

Обсяг ушкодженої деревини на 1 гектарі (окомірно) 10 куб. метрів, у тому числі сухостійної 8 куб. метрів

Ознаки погіршення стану лісових насаджень виявив:

____ старший майстер _____ Тетерук С.Д.
(посада) (підпис) (ініціали та прізвище)

12 02 2021 року

____ пом.лісничого _____ Доганова О.В.
(лісничий (помічник лісничого) (підпис) (ініціали та прізвище)

12 02 2021 року

Висновок інженера відділу (сектору) охорони і захисту лісу державного лісгосподарського (лісомисливського) підприємства або представника державного спеціалізованого лісозахисного підприємства щодо необхідності здійснення лісозахисних чи інших заходів з поліпшення санітарного стану лісів за результатами огляду санітарного стану лісової ділянки _____ **потребує проведення СРВ**

Інженер ОЗЛ

(посада)

13 04 2021 року

(підпис)

Тимошенко В.І.

(ініціали та прізвище)

ПОВІДОМЛЕННЯ
про появу ознак погіршення санітарного стану лісових насаджень

Житомирське обласне управління лісового та мисливського господарства
(Автономна Республіка Крим, область)

ДП «Попільнянське лісове господарство»

(найменування власника лісів, постійного лісокористувача)

Лісництво Корнинське урочище Похизька

квартал № 84 виділ № 1 ділянка № 1 площа 0.8 гектарів

Таксаційна характеристика насадження

Склад 10с3 + 03 + 5П, вік 86 років, бонітет 1, середній діаметр 36 сантиметрів, середня висота 78 метрів, повнота 0.5, тип лісу сугбе, рельєф рівнинний, експозиція _____, ґрунт дерново-підзолистий, підріст _____, підлісок _____

Лісопатологічна характеристика насадження

Вид пошкодження насадження (лісова пожежа, буревій, сніголам, обледеніння, відмирання та всихання дерев, захаращеність, об'їдання шкідниками хвої/листя, наявність гусені, масовий літ метеликів, опадання хвої/листя, відлущення кори на стовбурах та інші ознаки, не характерні для нормального стану дерев) Верхівкової короїд

Ступінь пошкодження, ураження: серйозне
(поодинокі, слабке, середнє, сильне)

Вид розподілу пошкоджених дерев: куртинний
(поодинокі, груповий, куртинний)

Обсяг ушкодженої деревини на 1 гектарі (окомірно) 28 куб. метрів, у тому числі сухостійної 25 куб. метрів

Ознаки погіршення стану лісових насаджень виявив:

____ старший майстер _____ Черниш В.І.
(посада) (підпис) (ініціали та прізвище)

14 02 2021 року
____ пом.лісничого _____ Доганова О.В.
(лісничий (помічник лісничого) (підпис) (ініціали та прізвище)

14 02 2021 року

Висновок інженера відділу (сектору) охорони і захисту лісу державного лісогосподарського (лісомисливського) підприємства або представника державного спеціалізованого лісозахисного підприємства щодо необхідності здійснення лісозахисних чи інших заходів з поліпшення санітарного стану лісів за результатами огляду санітарного стану лісової ділянки _____ **потребує проведення СРВ**

Інженер ОЗЛ

(посада)

14 02 2021 року

(підпис)

Тимошенко В.І.

(ініціали та прізвище)

ПОВІДОМЛЕННЯ
про появу ознак погіршення санітарного стану лісових насаджень

Житомирське обласне управління лісового та мисливського господарства
(Автономна Республіка Крим, область)

ДП «Попільнянське лісове господарство»

(найменування власника лісів, постійного лісокористувача)

Лісництво Корнинське _____ урочище Моховий

квартал № 84 виділ № 15 ділянка № _____ площа 1.2 гектарів

Таксаційна характеристика насадження

Склад 1003, вік 04 років, бонітет 1, середній діаметр 4 сантиметрів, середня висота 13 метрів, повнота 0.6, тип лісу ВЛРС, рельєф рівнинний, експозиція _____, ґрунт дерново-підзолистий, підріст _____, підлісок _____

Лісопатологічна характеристика насадження

Вид пошкодження насадження (лісова пожежа, буревій, сніголам, обледеніння, відмирання та всихання дерев, захаращеність, об'їдання шкідниками хвої/листя, наявність гусені, масовий літ метеликів, опадання хвої/листя, відлущення кори на стовбурах та інші ознаки, не характерні для нормального стану дерев) Верхівковий хвороб

Ступінь пошкодження, ураження: слабке

(поодинокі, слабке, середнє, сильне)

Вид розподілу пошкоджених дерев: поодинокі

(поодинокі, груповий, куртинний)

Обсяг ушкодженої деревини на 1 гектарі (окомірно) 12 куб. метрів, у тому числі сухостійної 10 куб. метрів

Ознаки погіршення стану лісових насаджень виявив:

____ старший майстер _____

(посада)

12 02 2021 року

____ пом.лісничого _____

(лісничий (помічник лісничого))

12 02 2021 року

(підпис)

(підпис)

____ Черниш В.І

(ініціали та прізвище)

____ Догонова О.В. _____

(ініціали та прізвище)

Висновок інженера відділу (сектору) охорони і захисту лісу державного лісогосподарського (лісомисливського) підприємства або представника державного спеціалізованого лісозахисного підприємства щодо необхідності здійснення лісозахисних чи інших заходів з поліпшення санітарного стану лісів за результатами огляду санітарного стану лісової ділянки _____ **потребує проведення СРВ**

____ Інженер ОЗЛ _____

(посада)

14 02 2021 року

(підпис)

____ Тимошенко В.І. _____

(ініціали та прізвище)

ПОВІДОМЛЕННЯ
про появу ознак погіршення санітарного стану лісових насаджень

Житомирське обласне управління лісового та мисливського господарства
(Автономна Республіка Крим, область)

ДП «Попільнянське лісове господарство»

(найменування власника лісів, постійного лісокористувача)

Лісництво **Корнинське** _____ урочище Мохнатка

квартал № 84 виділ № 16 ділянка № 1 площа 2.1 гектарів

Таксаційна характеристика насадження

Склад 10С3к+Д3+БП, вік 91 років, бонітет 1, середній діаметр 32 сантиметрів, середня висота 27 метрів, повнота 0.5, тип лісу Бел, рельєф рівнинний, експозиція _____, ґрунт дерново-підзолистий, підріст _____, підлісок _____

Лісопатологічна характеристика насадження

Вид пошкодження насадження (лісова пожежа, буревій, сніголам, обледеніння, відмирання та всихання дерев, захаращеність, об'їдання шкідниками хвої/листя, наявність гусені, масовий літ метеликів, опадання хвої/листя, відлущення кори на стовбурах та інші ознаки, не характерні для нормального стану дерев) Верхівковий геросід

Ступінь пошкодження, ураження: слабке
(поодинокі, слабке, середнє, сильне)

Вид розподілу пошкоджених дерев: поодинокі
(поодинокі, груповий, куртинний)

Обсяг ушкодженої деревини на 1 гектарі (окомірно) 12 куб. метрів, у тому числі сухостійної 10 куб. метрів

Ознаки погіршення стану лісових насаджень виявив:

(посада) _____ (підпис) _____ Черниш В.І.
(ініціали та прізвище)

8.07 2021 року

(лісничий (помічник лісничого)) _____ (підпис) _____ Догонова О.В.
(ініціали та прізвище)

8.07 2021 року

Висновок інженера відділу (сектору) охорони і захисту лісу державного лісогосподарського (лісомисливського) підприємства або представника державного спеціалізованого лісозахисного підприємства щодо необхідності здійснення лісозахисних чи інших заходів з поліпшення санітарного стану лісів за результатами огляду санітарного стану лісової ділянки _____ **потребує проведення СРВ**

Інженер ОЗЛ

(посада)

14.07 2021 року

(підпис)

Тимошенко В.І.

(ініціали та прізвище)

ПОВІДОМЛЕННЯ
про появу ознак погіршення санітарного стану лісових насаджень

Житомирське обласне управління лісового та мисливського господарства
(Автономна Республіка Крим, область)

ДП «Попільнянське лісове господарство»
(найменування власника лісів, постійного лісокористувача)

Лісництво **Корнинське** урочище **Мохнагіш**

квартал № **90** виділ № **5** ділянка № **1** площа **10** гектарів

Таксаційна характеристика насадження

Склад **1003 + 08**, вік **86** років, бонітет **1**, середній діаметр **36** сантиметрів, середня висота **26** метрів, повнота **0.55**, тип лісу **В20с**, рельєф рівнинний, експозиція _____, ґрунт **дерново-підзолистий**, підріст _____, підлісок _____

Лісопатологічна характеристика насадження

Вид пошкодження насадження (лісова пожежа, буревій, сніголам, обледеніння, відмирання та всихання дерев, захаращеність, об'їдання шкідниками хвої/листя, наявність гусені, масовий літ метеликів, опадання хвої/листя, відлущення кори на стовбурах та інші ознаки, не характерні для нормального стану дерев) **Верхівкової кори**

Ступінь пошкодження, ураження: **слабке**
(поодинокі, слабке, середнє, сильне)

Вид розподілу пошкоджених дерев: **поодинокі**
(поодинокі, груповий, куртинний)

Обсяг ушкодженої деревини на 1 гектарі (окомірно) **6,0** куб. метрів, у тому числі сухостійної **5** куб. метрів

Ознаки погіршення стану лісових насаджень виявив:

_____ старший майстер (посада)	_____ (підпис)	_____ Черниш В.І (ініціали та прізвище)
8 02 2021 року		
_____ пом.лісничого (лісничий (помічник лісничого))	_____ (підпис)	_____ Догонова О.В (ініціали та прізвище)
8 07 2021 року		

Висновок інженера відділу (сектору) охорони і захисту лісу державного лісогосподарського (лісомисливського) підприємства або представника державного спеціалізованого лісозахисного підприємства щодо необхідності здійснення лісозахисних чи інших заходів з поліпшення санітарного стану лісів за результатами огляду санітарного стану лісової ділянки **потребує проведення СРВ**

_____ Інженер ОЗЛ (посада)	_____ (підпис)	_____ Тимошенко В.І. (ініціали та прізвище)
14 07 2021 року		

ПОВІДОМЛЕННЯ
про появу ознак погіршення санітарного стану лісових насаджень

Житомирське обласне управління лісового та мисливського господарства
(Автономна Республіка Крим, область)

ДП «Попільнянське лісове господарство»
(найменування власника лісів, постійного лісокористувача)

Лісництво Корнинське _____ урочище Вохнага

квартал № 95 виділ № 4 ділянка № _____ площа 7,1 гектарів

Таксаційна характеристика насадження

Склад 100 3, вік 86 років, бонітет 0,5, середній діаметр 36 сантиметрів, середня висота 27 метрів, повнота 0,5, тип лісу Б2 РС, рельєф рівнинний, експозиція _____, ґрунт дерново-підзолистий, підріст _____, підлісок _____

Лісопатологічна характеристика насадження

Вид пошкодження насадження (лісова пожежа, буревій, сніголам, обледеніння, відмирання та всихання дерев, захаращеність, об'їдання шкідниками хвої/листя, наявність гусені, масовий літ метеликів, опадання хвої/листя, відлущення кори на стовбурах та інші ознаки, не характерні для нормального стану дерев) вертєвий короїд

Ступінь пошкодження, ураження: середнє
(поодинокі, слабке, середнє, сильне)

Вид розподілу пошкоджених дерев: поодинокі
(поодинокі, груповий, куртинний)

Обсяг ушкодженої деревини на 1 гектарі (окомірно) 7,0 куб. метрів, у тому числі сухостійної 6 куб. метрів

Ознаки погіршення стану лісових насаджень виявив:

_____ старший майстер _____ Черниш В.І.
(посада) (підпис) (ініціали та прізвище)

8 07 2021 року _____
_____ пом.лісничого _____ Догонова О.В.
(лісничий (помічник лісничого)) (підпис) (ініціали та прізвище)

8 07 2021 року

Висновок інженера відділу (сектору) охорони і захисту лісу державного лісогосподарського (лісомисливського) підприємства або представника державного спеціалізованого лісозахисного підприємства щодо необхідності здійснення лісозахисних чи інших заходів з поліпшення санітарного стану лісів за результатами огляду санітарного стану лісової ділянки _____ **потребує проведення СРВ**

Інженер ОЗЛ

(посада)

14 07 2021 року

(підпис)

Тимошенко В.І.

(ініціали та прізвище)

ПОВІДОМЛЕННЯ

про появу ознак погіршення санітарного стану лісових насаджень
Житомирське обласне управління лісового та мисливського господарства

ДП «Попільнянське лісове господарство»

Лісництво Андрушівське урочище Андрушівський ліс
квартал № 13 виділ № 3 ділянка № Площа 1,8 гектарів

Таксаційна характеристика насадження

Склад 96/03+5н, вік 96 років, бонітет 1, середній діаметр 44
сантиметрів, середня висота 29 метрів, повнота 0,7, тип лісу ГТДС, рельєф
рівнинний, експозиція , ґрунти , підріст ,
підлісок булина єрна

Лісопатологічна характеристика насадження

Вид пошкодження насадження (лісова пожежа, буревій, сніголам, обледеніння,
відмирання та всихання дерев, захаращеність, об'їдання шкідниками хвої/листя,
наявність гусені, масовий літ метеликів, опадання хвої/листя, відлущення кори на
стовбурах та інші ознаки, не характерні для нормального стану дерев)

Верхівцевий короїд

Ступінь пошкодження, ураження:

(поодинокі, слабке, середнє, сильне)

Вид розподілу пошкоджених дерев:

(поодинокий, груповий, куртинний)

Обсяг ушкодженої деревини на 1 га. (окомірно) 37 кубм., у тому числі
сухостійної 34 кубм.

Ознаки погіршення стану лісових насаджень виявив:

ст. м-р лісу
(посада)

(підпис)

Ломберг В.В.
(ініціали та прізвище)

19 07 2021 року

(лісничий (помічник лісничого))

(підпис)

Поліщук О.Ю.
(ініціали та прізвище)

19 07 2021 року

Висновок інженера відділу (сектору) охорони і захисту лісу державного
лісогосподарського (лісомисливського) підприємства або представника державного
спеціалізованого лісозахисного підприємства щодо необхідності здійснення
лісозахисних чи інших заходів з поліпшення санітарного стану лісів за результатами
огляду санітарного стану лісової ділянки потребує проведення СРВ

Інженер ОЗЛ
(посада)

(підпис)

В. І. Тимошенко
(ініціали та прізвище)

20 07 2021 року

ПОВІДОМЛЕННЯ

про появу ознак погіршення санітарного стану лісових насаджень
Житомирське обласне управління лісового та мисливського господарства

ДП «Попільнянське лісове господарство»

Лісництво Андрушівське урочище Андрушівський ліс
квартал № 29 виділ № 1/1 ділянка № Площа 1.0 гектарів

Таксаційна характеристика насадження

Склад Дуб 20% + Бук 80%, вік 71 років, бонітет 1, середній діаметр 28
сантиметрів, середня висота 23 метрів, повнота 0.7, тип лісу ГТД, рельєф
рівнинний, експозиція , ґрунти , підріст ,
підлісок бузина чорна

Лісопатологічна характеристика насадження

Вид пошкодження насадження (лісова пожежа, буревій, сніголам, обледеніння,
відмирання та всихання дерев, захаращеність, об'їдання шкідниками хвої/листя,
наявність гусені, масовий літ метеликів, опадання хвої/листя, відлущення кори на
стовбурах та інші ознаки, не характерні для нормального стану дерев)

верхівковий короїд, короїд-жук

Ступінь пошкодження, ураження:

(поодинокі, слабке, середнє, сильне)

Вид розподілу пошкоджених дерев:

(поодинокий, груповий, куртинний)

Обсяг ушкодженої деревини на 1 га. (окомірно) 79 кубм., у тому числі
сухостійної 10 кубм.

Ознаки погіршення стану лісових насаджень виявив:

ст. м-р лісу

(посада)

(підпис)

Ломберг В.В.

(ініціали та прізвище)

22 07 2021 року

(лісничий (помічник лісничого))

(підпис)

Поліщук О.Ю.

(ініціали та прізвище)

22 07 2021 року

Висновок інженера відділу (сектору) охорони і захисту лісу державного
лісогосподарського (лісомисливського) підприємства або представника державного
спеціалізованого лісозахисного підприємства щодо необхідності здійснення
лісозахисних чи інших заходів з поліпшення санітарного стану лісів за результатами
огляду санітарного стану лісової ділянки потребує проведення

Інженер ОЗЛ

(посада)

(підпис)

В. І. Тимошенко

(ініціали та прізвище)

23 07 2021 року

ПОВІДОМЛЕННЯ

про появу ознак погіршення санітарного стану лісових насаджень
Житомирське обласне управління лісового та мисливського господарства

ДП «Попільнянське лісове господарство»

Лісництво Андрушівське урочище „Андрушівський ліс“
квартал № 29 виділ № 9 ділянка № Площа 110 гектарів

Таксаційна характеристика насадження

Склад БХДМгдЛіс+О+Г, вік 67 років, бонітет 1, середній діаметр 28
сантиметрів, середня висота 23 метрів, повнота 0.8, тип лісу С2Г8, рельєф
рівнинний, експозиція , ґрунти , підріст ,
підлісок ліщина, бузина чорна

Лісопатологічна характеристика насадження

Вид пошкодження насадження (лісова пожежа, буревій, сніголам, обледеніння,
відмирання та всихання дерев, захаращеність, об'їдання шкідниками хвої/листя,
наявність гусені, масовий літ метеликів, опадання хвої/листя, відлущення кори на
стовбурах та інші ознаки, не характерні для нормального стану дерев)

коротіс типогрф

Ступінь пошкодження, ураження:

(поодинокі, слабке, середнє, сильне)

Вид розподілу пошкоджених дерев:

(поодинокий, груповий, куртинний)

Обсяг ушкодженої деревини на 1 га. (окомірно) 62 кубм., у тому числі
сухостійної 60 кубм.

Ознаки погіршення стану лісових насаджень виявив:

ст. м-р лісу
(посада)

(підпис)

Ломберг В.В.
(ініціали та прізвище)

22 07 2021 року

(лісничий (помічник лісничого))

(підпис)

Поліщук О.Ю.
(ініціали та прізвище)

22 07 2021 року

Висновок інженера відділу (сектору) охорони і захисту лісу державного
лісогосподарського (лісомисливського) підприємства або представника державного
спеціалізованого лісозахисного підприємства щодо необхідності здійснення
лісозахисних чи інших заходів з поліпшення санітарного стану лісів за результатами
огляду санітарного стану лісової ділянки потребує проведення СРВ

Інженер ОЗЛ
(посада)

(підпис)

В. І. Тимошенко
(ініціали та прізвище)

23 07 2021 року

ПОВІДОМЛЕННЯ

про появу ознак погіршення санітарного стану лісових насаджень
Житомирське обласне управління лісового та мисливського господарства

ДП «Попільнянське лісове господарство»

Лісництво Андрушівське урочище Андрушівський ліс
квартал № 39 виділ № 2 ділянка № Площа 0,6 гектарів

Таксаційна характеристика насадження

Склад Ільс Рд, вік 65 років, бонітет 18, середній діаметр 32
сантиметрів, середня висота 30 метрів, повнота 0,55, тип лісу Сх ІІІ, рельєф
рівнинний, експозиція , ґрунти , підріст ,
підлісок ліщина звич.

Лісопатологічна характеристика насадження

Вид пошкодження насадження (лісова пожежа, буревій, сніголам, обледеніння,
відмирання та всихання дерев, захаращеність, об'їдання шкідниками хвої/листя,
наявність гусені, масовий літ метеликів, опадання хвої/листя, відлущення кори на
стовбурах та інші ознаки, не характерні для нормального стану дерев)

коріт типограф

Ступінь пошкодження, ураження:

(поодинокі, слабке, середнє, сильне)

Вид розподілу пошкоджених дерев:

(поодинокий, груповий, куртинний)

Обсяг ушкодженої деревини на 1 га. (окомірно) 125 кбм., у тому числі
сухостійної 145 кбм.

Ознаки погіршення стану лісових насаджень виявив:

ст. м-р лісу

(посада)

28 04 2021 року

(підпис)

Ломберг В.В.

(ініціали та прізвище)

(лісничий (помічник лісничого))

28 04 2021 року

(підпис)

Поліщук О.Ю.

(ініціали та прізвище)

Висновок інженера відділу (сектору) охорони і захисту лісу державного
лісогосподарського (лісомисливського) підприємства або представника державного
спеціалізованого лісозахисного підприємства щодо необхідності здійснення
лісозахисних чи інших заходів з поліпшення санітарного стану лісів за результатами
огляду санітарного стану лісової ділянки потребує проведення СРВ

Інженер ОЗЛ

(посада)

30 04 2021 року

(підпис)

В. І. Тимошенко

(ініціали та прізвище)

ПОВІДОМЛЕННЯ

про появу ознак погіршення санітарного стану лісових насаджень
Житомирське обласне управління лісового та мисливського господарства

ДП «Попільнянське лісове господарство»

Лісництво Андрушівське урочище «Андрушівський ліс»
квартал № 65 виділ № 9 ділянка № Площа 1,6 гектарів

Таксаційна характеристика насадження

Склад 103, вік 106 років, бонітет 1, середній діаметр 40
сантиметрів, середня висота 29 метрів, повнота 0,5, тип лісу СГРС, рельєф
рівнинний, експозиція , ґрунти , підріст ,
підлісок крупна трава

Лісопатологічна характеристика насадження

Вид пошкодження насадження (лісова пожежа, буревій, сніголам, обледеніння,
відмирання та всихання дерев, захаращеність, об'їдання шкідниками хвої/листя,
наявність гусені, масовий літ метеликів, опадання хвої/листя, відлущення кори на
стовбурах та інші ознаки, не характерні для нормального стану дерев)

беріабовай короїд

Ступінь пошкодження, ураження:

(поодинокі, слабке, середнє, сильне)

Вид розподілу пошкоджених дерев:

(поодинокий, груповий, куртинний)

Обсяг ушкодженої деревини на 1 га. (окомірно) 35 кбм., у тому числі
сухостійної 30 кбм.

Ознаки погіршення стану лісових насаджень виявив:

ст. м-р лісу
(посада)

Хмельницький С.А.
(ініціали та прізвище)

15 07 2021 року

(лісничий (помічник лісничого))

15 07 2021 року

(підпис)

Поліщук О.Ю.
(ініціали та прізвище)

Висновок інженера відділу (сектору) охорони і захисту лісу державного
лісогосподарського (лісомисливського) підприємства або представника державного
спеціалізованого лісозахисного підприємства щодо необхідності здійснення
лісозахисних чи інших заходів з поліпшення санітарного стану лісів за результатами
огляду санітарного стану лісової ділянки потребує проведення СРВ

Інженер ОЗЛ
(посада)

В. І. Тимошенко
(ініціали та прізвище)

22 07 2021 року

ПОВІДОМЛЕННЯ

про появу ознак погіршення санітарного стану лісових насаджень
Житомирське обласне управління лісового та мисливського господарства

ДП «Попільнянське лісове господарство»

Лісництво Андрушівське урочище Андрушівський ліс
квартал № 65 виділ № 19 ділянка № Площа 2,1 гектарів

Таксаційна характеристика насадження

Склад 100% + 93, вік 102 років, бонітет 1, середній діаметр 36
сантиметрів, середня висота 29 метрів, повнота 0,55, тип лісу СІЯС, рельєф
рівнинний, експозиція , ґрунти , підріст ,
підлісок ліщина звичайна

Лісопатологічна характеристика насадження

Вид пошкодження насадження (лісова пожежа, буревій, сніголам, обледеніння,
відмирання та всихання дерев, захаращеність, об'їдання шкідниками хвої/листя,
наявність гусені, масовий літ метеликів, опадання хвої/листя, відлущення кори на
стовбурах та інші ознаки, не характерні для нормального стану дерев)

Верхівний поріг

Ступінь пошкодження, ураження:

(поодинокі, слабке, середнє, сильне)

Вид розподілу пошкоджених дерев:

(поодинокий, груповий, куртинний)

Обсяг ушкодженої деревини на 1 га. (окомірно) 12 кубм., у тому числі
сухостійної 12 кубм.

Ознаки погіршення стану лісових насаджень виявив:

ст. м-р лісу
(посада)

(підпис)

Хмельницький С.А.
(ініціали та прізвище)

22 07 2021 року

(підпис)

Поліщук О.Ю.
(ініціали та прізвище)

(лісничий (помічник лісничого)

22 07 2021 року

Висновок інженера відділу (сектору) охорони і захисту лісу державного
лісогосподарського (лісомисливського) підприємства або представника державного
спеціалізованого лісозахисного підприємства щодо необхідності здійснення
лісозахисних чи інших заходів з поліпшення санітарного стану лісів за результатами
огляду санітарного стану лісової ділянки потребує проведення СРВ

Інженер ОЗЛ
(посада)

(підпис)

В. І. Тимошенко
(ініціали та прізвище)

23 07 2021 року

ПОВІДОМЛЕННЯ

про появу ознак погіршення санітарного стану лісових насаджень
Житомирське обласне управління лісового та мисливського господарства

ДП «Попільнянське лісове господарство»

Лісництво Андрушівське урочище Андрушівський ліс
квартал № 66 виділ № 13 ділянка № Площа 2,5 гектарів

Таксаційна характеристика насадження

Склад 40% 30% 10% + 10%, вік 106 років, бонітет 2, середній діаметр 36
сантиметрів, середня висота 26 метрів, повнота 0,6, тип лісу дуб, рельєф
рівнинний, експозиція , ґрунти , підріст ,
підлісок ліщина звичайна

Лісопатологічна характеристика насадження

Вид пошкодження насадження (лісова пожежа, буревій, сніголам, обледеніння,
відмирання та всихання дерев, захаращеність, об'їдання шкідниками хвої/листя,
наявність гусені, масовий літ метеликів, опадання хвої/листя, відлущення кори на
стовбурах та інші ознаки, не характерні для нормального стану дерев)

вершківцевий короїд

Ступінь пошкодження, ураження:

(поодинокі, слабкі, середні, сильні)

Вид розподілу пошкоджених дерев:

(поодинокий, груповий, куртинний)

Обсяг ушкодженої деревини на 1 га. (окомірно) 66 кубм., у тому числі
сухостійної 60 кубм.

Ознаки погіршення стану лісових насаджень виявив:

ст. м-р лісу Хмельницький С.А.
(посада) (підпис) (ініціали та прізвище)

20 07 2021 року

 (лісничий (помічник лісничого) (підпис) Поліщук О.Ю.
(ініціали та прізвище)

20 07 2021 року

Висновок інженера відділу (сектору) охорони і захисту лісу державного
лісогосподарського (лісомисливського) підприємства або представника державного
спеціалізованого лісозахисного підприємства щодо необхідності здійснення
лісозахисних чи інших заходів з поліпшення санітарного стану лісів за результатами
огляду санітарного стану лісової ділянки потребує проведення СРВ

Інженер ОЗЛ В. І. Тимошенко
(посада) (підпис) (ініціали та прізвище)

23 07 2021 року

ПОВІДОМЛЕННЯ

про появу ознак погіршення санітарного стану лісових насаджень
Житомирське обласне управління лісового та мисливського господарства

ДП «Попільнянське лісове господарство»

Лісництво Андрушівське урочище Андрушівський ліс
квартал № 73 виділ № 8 ділянка № Площа 18 гектарів

Таксаційна характеристика насадження

Склад 10С3, вік 96 років, бонітет 1, середній діаметр 36
сантиметрів, середня висота 29 метрів, повнота 0,55, тип лісу С18, рельєф
рівнинний, експозиція , ґрунти , підріст ,
підлісок лищина звич., бучина європейська

Лісопатологічна характеристика насадження

Вид пошкодження насадження (лісова пожежа, буревій, сніголам, обледеніння,
відмирання та всихання дерев, захаращеність, об'їдання шкідниками хвої/листя,
наявність гусені, масовий літ метеликів, опадання хвої/листя, відлущення кори на
стовбурах та інші ознаки, не характерні для нормального стану дерев)

Верхівцевий поріг

Ступінь пошкодження, ураження:

(поодинокі, слабке, середнє, сильне)

Вид розподілу пошкоджених дерев:

(поодинокий, груповий, куртинний)

Обсяг ушкодженої деревини на 1 га. (окомірно) 19 кбм., у тому числі
сухостійної 18 кбм.

Ознаки погіршення стану лісових насаджень виявив:

ст. м-р лісу
(посада)

(підпис)

Хмельницький С.А.
(ініціали та прізвище)

20 07 02 2021 року

(лісничий (помічник лісничого))

(підпис)

Поліщук О.Ю.
(ініціали та прізвище)

20 07 2011 року

Висновок інженера відділу (сектору) охорони і захисту лісу державного
лісогосподарського (лісомисливського) підприємства або представника державного
спеціалізованого лісозахисного підприємства щодо необхідності здійснення
лісозахисних чи інших заходів з поліпшення санітарного стану лісів за результатами
огляду санітарного стану лісової ділянки потребує проведення СРВ

Інженер ОЗЛ
(посада)

(підпис)

В. І. Тимошенко
(ініціали та прізвище)

23 07 2021 року

ПОВІДОМЛЕННЯ

про появу ознак погіршення санітарного стану лісових насаджень
Житомирське обласне управління лісового та мисливського господарства

ДП «Попільнянське лісове господарство»

Лісництво Андрушівське урочище Кришівка
квартал № 84 виділ № 3 ділянка № Площа 1,0 гектарів

Таксаційна характеристика насадження

Склад БС, вік 101 років, бонітет 1, середній діаметр 40
сантиметрів, середня висота 29 метрів, повнота 0,6, тип лісу Б, БС, рельєф
рівнинний, експозиція , ґрунти , підріст ,
підлісок крупшина лама

Лісопатологічна характеристика насадження

Вид пошкодження насадження (лісова пожежа, буревій, сніголам, обледеніння,
відмирання та всихання дерев, захаращеність, об'їдання шкідниками хвої/листя,
наявність гусені, масовий літ метеликів, опадання хвої/листя, відлущення кори на
стовбурах та інші ознаки, не характерні для нормального стану дерев)

верхівничий короїд

Ступінь пошкодження, ураження:

(поодинокі, слабкі, середні, сильні)

Вид розподілу пошкоджених дерев:

(поодинокий, груповий, куртинний)

Обсяг ушкодженої деревини на 1 га. (окомірно) 20 кубм., у тому числі
сухостійної 20 кубм.

Ознаки погіршення стану лісових насаджень виявив:

ст. м-р лісу Хмельницький С.А.
(посада) (підпис) (ініціали та прізвище)

12 07 2021 року

(лісничий (помічник лісничого) Поліщук О.Ю.
(підпис) (ініціали та прізвище)

12 07 2021 року

Висновок інженера відділу (сектору) охорони і захисту лісу державного
лісогосподарського (лісомисливського) підприємства або представника державного
спеціалізованого лісозахисного підприємства щодо необхідності здійснення
лісозахисних чи інших заходів з поліпшення санітарного стану лісів за результатами
огляду санітарного стану лісової ділянки потребує проведення СРВ

Інженер ОЗЛ В. І. Тимошенко
(посада) (підпис) (ініціали та прізвище)

20 07 2021 року

ПОВІДОМЛЕННЯ

про появу ознак погіршення санітарного стану лісових насаджень
Житомирське обласне управління лісового та мисливського господарства

ДП «Попільнянське лісове господарство»

Лісництво Андрушівське урочище «Хривіва»
квартал № 84 виділ № 5 ділянка № Площа 55 гектарів

Таксаційна характеристика насадження

Склад 106, вік 101 років, бонітет 1, середній діаметр 31
сантиметрів, середня висота 28 метрів, повнота 0,65, тип лісу Відс, рельєф
рівнинний, експозиція , ґрунти , підріст ,
підлісок бузина єрна

Лісопатологічна характеристика насадження

Вид пошкодження насадження (лісова пожежа, буревій, сніголам, обледеніння,
відмирання та всихання дерев, захаращеність, об'їдання шкідниками хвої/листя,
наявність гусені, масовий літ метеликів, опадання хвої/листя, відлущення кори на
стовбурах та інші ознаки, не характерні для нормального стану дерев)

Верхівцевий поріг

Ступінь пошкодження, ураження:

(поодинокі, слабке, середнє, сильне)

Вид розподілу пошкоджених дерев:

(поодинокий, груповий, куртинний)

Обсяг ушкодженої деревини на 1 га. (окомірно) 21 кубм., у тому числі
сухостійної 20 кубм.

Ознаки погіршення стану лісових насаджень виявив:

ст. м-р лісу
(посада)

(підпис)

Хмельницький С.А.
(ініціали та прізвище)

12 07 2021 року

(лісничий (помічник лісничого))

(підпис)

Поліщук О.Ю.
(ініціали та прізвище)

12 07 2021 року

Висновок інженера відділу (сектору) охорони і захисту лісу державного
лісогосподарського (лісомисливського) підприємства або представника державного
спеціалізованого лісозахисного підприємства щодо необхідності здійснення
лісозахисних чи інших заходів з поліпшення санітарного стану лісів за результатами
огляду санітарного стану лісової ділянки потребує проведення СРВ

Інженер ОЗЛ
(посада)

(підпис)

В. І. Тимошенко
(ініціали та прізвище)

20 07 2021 року

ПОВІДОМЛЕННЯ

про появу ознак погіршення санітарного стану лісових насаджень
Житомирське обласне управління лісового та мисливського господарства

ДП «Попільнянське лісове господарство»

Лісництво Андрушівське урочище „Гехвороч“
квартал № 100 виділ № 2 ділянка № Площа 7,5 гектарів

Таксаційна характеристика насадження

Склад 103, вік 91 років, бонітет 1, середній діаметр 36
сантиметрів, середня висота 29 метрів, повнота 0,55, тип лісу СГЭС, рельєф
рівнинний, експозиція , ґрунти , підріст ,
підлісок крупнина дала, бузина горна, ліщина звич.

Лісопатологічна характеристика насадження

Вид пошкодження насадження (лісова пожежа, буревій, сніголам, обледеніння,
відмирання та всихання дерев, захаращеність, об'їдання шкідниками хвої/листя,
наявність гусені, масовий літ метеликів, опадання хвої/листя, відлущення кори на
стовбурах та інші ознаки, не характерні для нормального стану дерев)

Верхівковий поріг

Ступінь пошкодження, ураження:

(поодинокі, слабке, середнє, сильне)

Вид розподілу пошкоджених дерев:

(поодинокий, груповий, куртинний)

Обсяг ушкодженої деревини на 1 га. (окомірно) 28 кубм., у тому числі
сухостійної 26 кубм.

Ознаки погіршення стану лісових насаджень виявив:

ст. м-р лісу
(посада)

(підпис)

Хмельницький С.А.
(ініціали та прізвище)

06 07 2021 року

(лісничий (помічник лісничого))

(підпис)

Поліщук О.Ю.
(ініціали та прізвище)

06 07 2021 року

Висновок інженера відділу (сектору) охорони і захисту лісу державного
лісогосподарського (лісомисливського) підприємства або представника державного
спеціалізованого лісозахисного підприємства щодо необхідності здійснення
лісозахисних чи інших заходів з поліпшення санітарного стану лісів за результатами
огляду санітарного стану лісової ділянки потребує проведення СРВ

Інженер ОЗЛ
(посада)

(підпис)

В. І. Тимошенко
(ініціали та прізвище)

09 07 2021 року

ПОВІДОМЛЕННЯ

про появу ознак погіршення санітарного стану лісових насаджень
Житомирське обласне управління лісового та мисливського господарства

ДП «Попільнянське лісове господарство»

Лісництво Андрушівське урочище „Нехборощ“
квартал № 100 виділ № 8 ділянка № Площа 18 гектарів

Таксаційна характеристика насадження

Склад 105, вік 107 років, бонітет 1, середній діаметр 36
сантиметрів, середня висота 29 метрів, повнота 0,55, тип лісу 2ТДС, рельєф
рівнинний, експозиція , ґрунти , підріст ,
підлісок бузина чорна, гіл колошій

Лісопатологічна характеристика насадження

Вид пошкодження насадження (лісова пожежа, буревій, сніголам, обледеніння,
відмирання та всихання дерев, захаращеність, об'їдання шкідниками хвої/листя,
наявність гусені, масовий літ метеликів, опадання хвої/листя, відлущення кори на
стовбурах та інші ознаки, не характерні для нормального стану дерев)

верхівковий короїд

Ступінь пошкодження, ураження:

(поодинокі, слабке, середнє, сильне)

Вид розподілу пошкоджених дерев:

(поодинокий, груповий, куртинний)

Обсяг ушкодженої деревини на 1 га. (окомірно) 37 кбм., у тому числі
сухостійної 34 кбм.

Ознаки погіршення стану лісових насаджень виявив:

ст. м-р лісу

(посада)

(підпис)

Хмельницький С.А.

(ініціали та прізвище)

08 06 2021 року

(лісничий (помічник лісничого)

(підпис)

Поліщук О.Ю.

(ініціали та прізвище)

08 06 2021 року

Висновок інженера відділу (сектору) охорони і захисту лісу державного
лісогосподарського (лісомисливського) підприємства або представника державного
спеціалізованого лісозахисного підприємства щодо необхідності здійснення
лісозахисних чи інших заходів з поліпшення санітарного стану лісів за результатами
огляду санітарного стану лісової ділянки потребує проведення СРВ

Інженер ОЗЛ

(посада)

(підпис)

В. І. Тимошенко

(ініціали та прізвище)

09 04 2021 року

ПОВІДОМЛЕННЯ

про появу ознак погіршення санітарного стану лісових насаджень
Житомирське обласне управління лісового та мисливського господарства

ДП «Попільнянське лісове господарство»

Лісництво Андрушівське урочище Нехорош
квартал № 102 виділ № 1/4 ділянка № Площа 6,6 гектарів

Таксаційна характеристика насадження

Склад 10С3, вік 111 років, бонітет 1, середній діаметр 36 сантиметрів, середня висота 29 метрів, повнота 0,55, тип лісу БГРС, рельєф рівнинний, експозиція , ґрунти , підріст , підлісок під сосною, бузина єрна

Лісопатологічна характеристика насадження

Вид пошкодження насадження (лісова пожежа, буревій, сніголам, обледеніння, відмирання та всихання дерев, захаращеність, об'їдання шкідниками хвої/листя, наявність гусені, масовий літ метеликів, опадання хвої/листя, відлущення кори на стовбурах та інші ознаки, не характерні для нормального стану дерев)

вертвиловий шорст

Ступінь пошкодження, ураження:

(поодинокі, слабке, середнє, сильне)

Вид розподілу пошкоджених дерев:

(поодинокий, груповий, куртинний)

Обсяг ушкодженої деревини на 1 га. (окомірно) 20 кбм., у тому числі сухостійної 20 кбм.

Ознаки погіршення стану лісових насаджень виявив:

ст. м-р лісу Хмельницький С.А.
(посада) (підпис) (ініціали та прізвище)

12 07 2021 року

 Поліщук О.Ю.
(лісничий (помічник лісничого) (підпис) (ініціали та прізвище)

12 07 2021 року

Висновок інженера відділу (сектору) охорони і захисту лісу державного лісогосподарського (лісомисливського) підприємства або представника державного спеціалізованого лісозахисного підприємства щодо необхідності здійснення лісозахисних чи інших заходів з поліпшення санітарного стану лісів за результатами огляду санітарного стану лісової ділянки потребує проведення СДВ

Інженер ОЗЛ В. І. Тимошенко
(посада) (підпис) (ініціали та прізвище)

13 07 2021 року

ПОВІДОМЛЕННЯ

про появу ознак погіршення санітарного стану лісових насаджень
Житомирське обласне управління лісового та мисливського господарства

ДП «Попільнянське лісове господарство»

Лісництво Андрушівське урочище „Нехворощ“
квартал № 102 виділ № 3 ділянка № Площа 0,9 гектарів

Таксаційна характеристика насадження

Склад 10С3, вік 96 років, бонітет 1, середній діаметр 36
сантиметрів, середня висота 29 метрів, повнота 0,5, тип лісу С1ДС, рельєф
рівнинний, експозиція , ґрунти , підріст ,
підлісок бузина чорна, тій намогий

Лісопатологічна характеристика насадження

Вид пошкодження насадження (лісова пожежа, буревій, сніголам, обледеніння,
відмирання та всихання дерев, захаращеність, об'їдання шкідниками хвої/листя,
наявність гусені, масовий літ метеликів, опадання хвої/листя, відлущення кори на
стовбурах та інші ознаки, не характерні для нормального стану дерев)

верхівковий короїд

Ступінь пошкодження, ураження:

(поодинокі, слабке, середнє, сильне)

Вид розподілу пошкоджених дерев:

(поодинокий, груповий, куртинний)

Обсяг ушкодженої деревини на 1 га. (окомірно) 58 кбм., у тому числі
сухостійної 50 кбм.

Ознаки погіршення стану лісових насаджень виявив:

ст. м-р лісу
(посада)

(підпис)

Хмельницький С.А.
(ініціали та прізвище)

12 07 2021 року

(лісничий (помічник лісничого))

(підпис)

Поліщук О.Ю.
(ініціали та прізвище)

12 07 2021 року

Висновок інженера відділу (сектору) охорони і захисту лісу державного
лісогосподарського (лісомисливського) підприємства або представника державного
спеціалізованого лісозахисного підприємства щодо необхідності здійснення
лісозахисних чи інших заходів з поліпшення санітарного стану лісів за результатами
огляду санітарного стану лісової ділянки потребує проведення СРВ

Інженер ОЗЛ
(посада)

(підпис)

В. І. Тимошенко
(ініціали та прізвище)

13 07 2021 року

А К Т

поточного лісопатологічного обстеження лісових насаджень ДП „Попільнянське лісове господарство”

05 серпня 2021 року

сmt. Попільня

Мною, начальником відділу моніторингу стану лісових насаджень ДСЛП „Вінницялісозахист” Маліцьким І. В. 4 - 5 серпня 2021 року у відповідності до листа ДП „Попільнянське ЛГ” від 27.07.2021 року за № 385 за участю головного лісничого ДП „Попільнянське ЛГ” Степанчука С. О., інженера охорони та захисту лісу ДП „Попільнянське ЛГ” Тимошенка В. І. в присутності посадових осіб Андрушівського, Корнинського та Ружинського лісництв провели поточне лісопатологічне обстеження насаджень, які належать ДП „Попільнянське ЛГ” і знаходяться на території Бердичівського та Житомирського районів Житомирської області.

В результаті обстеження встановлено наступне:

В результаті обстеження лісових насаджень Андрушівського лісництва встановлено наступне:

По маршрутному ходу було обстежено лісові насадження в наступних кварталах: 13, 29, 39, 65, 66, 73, 84, 100 та 102. Обстежені деревостани в основному представлені різновіковими чистими та мішаними насадженнями з головною породою Сз, Дз та Яле.

При проведенні обстеження виявлено осередки шкідників, хвороб та інших патологій лісу, а саме:

- вершинний короїд – 48,1 га;
- короїд-друкар – 12,6 га.

Всього обстежена площа складає 60,7 га.

Даним обстеженням рекомендовано провести:

- СРВ – на площі 60,7 га.

В результаті обстеження лісових насаджень Корнинського лісництва встановлено наступне:

По маршрутному ходу було обстежено лісові насадження в наступних кварталах: 2, 9, 10, 11, 15, 18, 25, 27, 29, 50, 51, 52, 84, 90 та 95. Обстежені деревостани в основному представлені різновіковими чистими та мішаними насадженнями з головною породою Сз та Дз .

При проведенні обстеження виявлено осередки шкідників, хвороб та інших патологій лісу, а саме:

- вершинний короїд – 83,6 га;
- несправжній дубовий трутовик – 32,5 га.

Всього обстежена площа складає 116,1 га.

Даним обстеженням рекомендовано провести:

- СРВ – на площі 116,1 га.

В результаті обстеження лісових насаджень Ружинського лісництва встановлено наступне:

По маршрутному ходу було обстежено лісові насадження в наступних кварталах: 13, 35, 47, 57, та 62. Обстежені деревостани в основному представлені різновіковими чистими та мішаними насадженнями з головною породою Дз та Лпд.

При проведенні обстеження виявлено осередки шкідників, хвороб та інших патологій лісу, а саме:

- несправжній дубовий трутовик – 16,3 га.

Всього обстежена площа складає 16,3 га.

Даним обстеженням рекомендовано провести:

- СРВ – на площі 16,3 га.

Разом обстежена площа лісових насаджень ДП „Попільнянське ЛГ” складає **193,1 га.**

Обстежені лісові насадження характеризуються незадовільним санітарним станом – всиханням різної інтенсивності. Причинами погіршення санітарного стану є комплекс еколого-кліматичних факторів (нерівномірна та недостатня кількість опадів, ранній початок вегетаційних періодів минулих років, травнева спека та ін.) (далі – КЕКФ).

Соснові деревостани характеризуються змішаним всиханням (наявні як куртини до 0.1 га так і групове та поодинокі всихання). Всихання даних насаджень коливається в широких межах – до 5%. Видовий склад стовбурових шкідників: хвойні насадження що складені основною лісо утворюючою породою Сосна – характеризуються всиханням, що носить змішаний характер – наявний поодинокий, груповий (групи в середньому по 2-3 дерева). Деревя IV категорії стану становлять в середньому 20% від загальної кількості дерев що потребують СРВ (характеризуються суховершинністю, ажурністю крон в сильному ступені – крона «стрижена» додатковим живленням стовбурових шкідників, пожовтінням або побурінням глиці), безпосередньо в осередках всихання відсоток сухостійних дерев сягає до 10%. Переважаючими видами стовбурових шкідників в соснових насадженнях є короїд верхівковий, лубоїд сосновий малий – враховуючи біологію даних шкідників відповідно тип всихання – вершинний. Незначна частина сухостійних дерев породи сосна відпрацьована короїдом шести зубим, переважна

кількість дерев що відноситься до сухостою минулих років - стовбуровими шкідниками родин златок, в незначному відсотку – представниками родин вусачів. Спостерігається свіже поодиноке пошкодження дерев сосни великим та малим сосновими лубоїдами.

Дубові лісові насадження характеризуються поодиноким та груповим всиханням окремих дерев в наслідок природного відбору або шкодочинності корневих (осінній опеньок) та стовбурових гнилей (несправжній дубовий трутовик). Частина дерев пошкоджені поперечним раком дуба та несправжнім дубовим трутовиком.

Ялинові насадження характеризуються широким розповсюдженням короїда – типографа. Характеризуються всиханням переважно групового характеру. Групи всихання 5-10 дерев. Повнота насаджень нерівномірна – наявні вікна малих та середніх розмірів. Крони дерев ажурні (III та особливо IV категорія стану), приріст знижений, відпад глиці більше норми. Деревя IV категорії стану характеризуються окрім ажурності сильного ступеня зміною забарвлення глиці до світлих або бурих тонів, суховершинністю (всиханням до 2/3 крони).

Загальний висновок: На тлі цілого ряду комплексу еколого-кліматичних факторів (основними з яких є високі середньодобові температури початку вегетаційних періодів останніх років, які сприятливі для збільшення чисельності популяцій стовбурових шкідників, нерівномірна, а подекуди недостатня кількість опадів) утворились сприятливі умови для ослаблення та подальшого всихання насаджень особливо хвойних.

Крім того спостерігається поодинокі пошкодження дуба звичайного ослабленого повітряними та ґрунтовими засухами осіннім опеньком та стовбуровими та корневими гнилями.

Затримка з рубкою призведе до зниження товарності деревостанів та розповсюдження небезпечних осередків стовбурних шкідників, а подальша затримка призведе до повної втрати товарності деревини.

Даним обстеженням рекомендовано провести вибірково санітарну рубку (ВСР) – на площі 193,1 га.

Відомість поточного лісопатологічного обстеження на сімох аркушах додається.

Таксаційні характеристики обстежених лісових насаджень внесені у журнал поточного лісопатологічного обстеження використовувалися згідно матеріалів лісовпорядкування 2019 року.

При обстеженні лісових ділянок, які потребують призначення заходів з поліпшення санітарного стану лісів, не виявлено ознак відведення дерев в рубку відповідно до п.26 Санітарних правил в лісах України (в редакції постанови Кабінету Міністрів України від 26 жовтня 2016 р. №756).

Під час проведення даного обстеження лісовій охороні ДП „Попільнянське ЛГ” надавалась методична допомога з питань лісозахисту.

РЕКОМЕНДАЦІЇ:

1. З метою недопущення появи та розповсюдження стовбурових шкідників та збереження технічних якостей деревини рубки поліпшення санітарного стану лісів необхідно провести в максимально стислі терміни.
2. Рубки провести згідно Санітарних правил в лісах України (в редакції постанови Кабінету Міністрів України від 26 жовтня 2016 р. №756 із змінами, внесеними згідно з Постановами КМ № 1224 від 09.12.2020).
3. Порубкові залишки і неліквідну деревину потрібно спалювати одночасно із заготівлею, або подрібнювати та розкидати рівномірно по ділянці, для недопущення розвитку осередків стовбурних шкідників.
4. При спалюванні порубкових решток необхідно дотримуватися Правил пожежної безпеки.
5. Осередки шкідників та хвороб лісу виявлені даним л/п обстеженням поставити на облік.

Обстеження провів:

Начальник відділу МСЛН
ДСЛП „Вінницялісозахист”



І. В. Маліцький

За участі:

Головного лісничого
ДП „Попільнянське ЛГ”

С. О. Степанчука

Інженера охорони та захисту лісу
ДП „Попільнянське ЛГ”

В. І. Тимошенка



ПЕРЕЛІК
заходів з поліпшення санітарного стану лісів
по ДП «Попільнянське лісове господарство» Житомирського ОУЛМГ
Житомирська область

Лісництво	Номер кварталу	Номер виділу	Площа виділу, гектарів	Номер підвиділу	Площа підвиділу, гектарів		Коротка таксаційна характеристика насадження відповідно до матеріалів лісовпорядкування							Категорія захисності	Вид запланованих заходів	Причини призначення заходів	Орієнтовний запас деревини, що підлягає вирубуванню, куб. метрів на 1 га	Наявність рослин і тварин занесених до Червоної книги України
					Загальна	в т.ч. пл. можлива для експлуатації	Склад	Вік, років	Повнота	Бонітет	Середня висота, метрів	Середній діаметр, сантиметрів	Запас деревостану, куб. метрів на 1 га					
1	2	3	4	5	6	7	8	9	10	11	12	13	14	15	16	17	18	19
Ружинське	13	15	3,2		3,2	3,2	8Дз2Клг+Гз	86	0,6	1	26	28	280	3	СРВ	Кореневі та стовбурові гнилі	28	Немає
Ружинське	35	9	3,0		3,0	3,0	8Дз1Гз1Клг+Яле	59	0,6	1	21	24	190	2	СРВ	Кореневі та стовбурові гнилі	24	Немає
Ружинське	47	16	0,5		0,5	0,5	3Лпд2Дз2Гз1Бп1Ос1Чш+Клг	71	0,6	2	23	28	190	2	СРВ	Кореневі та стовбурові гнилі	18	Немає
Ружинське	57	2	6,3		6,3	6,3	8Дз1Гз1Клг+Брс	81	0,7	1	27	30	300	2	СРВ	Кореневі та стовбурові гнилі	22	Немає
Ружинське	62	2	3,3		3,3	3,3	4Дз6Лпд+Гз+Бха	51	0,65	1а	21	24	220	2	СРВ	Кореневі та стовбурові гнилі	22	Немає
Всього						16,3												
Корнинське	2	7	3,1		3,1	3,1	7Сз3Скр	96	0,5	1	28	40	330	2	СРВ	Верхівковий короїд	19	Немає
Корнинське	2	12	26,5	1	8,8	8,8	10Сзк+Бп	101	0,55	1	29	32	330	2	СРВ	Верхівковий короїд	11	Немає
Корнинське	9	15	1,7		1,7	1,7	9Сз1Дз+Бп	71	0,5	1а	27	32	280	3	СРВ	Верхівковий короїд	18	Немає
Корнинське	10	13	4,8		4,8	4,8	8Сз1Дз1Влч+Бп	71	0,6	1а	26	34	310	3	СРВ	Верхівковий короїд	9	Немає
Корнинське	11	4	4,8		4,8	4,8	10Сз+Бп+Ос	52	0,65	1б	25	28	350	3	СРВ	Верхівковий короїд	9	Немає
Корнинське	15	9	3,0		3,0	3,0	4Дз2Сз1Яз1Т62Бп+Яле	81	0,65	1	26	30	320	2	СРВ	Кореневі та стовбурові гнилі	36	Немає
Корнинське	18	3	24,2	1	12,9	12,9	7Дз3Сз+Лпд+Клг+Бп	81	0,7	1	27	32	380	2	СРВ	Кореневі та стовбурові гнилі	10	Немає
Корнинське	18	3	24,2	2	11,3	11,3	7Дз3Сз+Лпд+Клг+Бп	81	0,7	1	27	32	380	2	СРВ	Кореневі та стовбурові гнилі	18	Немає
Корнинське	25	4	2,0		2,0	2,0	9Дз1Лпд	120	0,6	2	25	36	240	2	СРВ	Кореневі та стовбурові гнилі	3	Немає
Корнинське	27	3	22,0	1	4,6	4,6	9Сзк1Дз+Бп	80	0,5	1а	28	34	300	2	СРВ	Верхівковий короїд	9	Немає
Корнинське	29	6	3,3		3,3	3,3	5Дз2Ос2Бп1Лпд+Клг	64	0,7	1	21	28	260	2	СРВ	Кореневі та стовбурові гнилі	20	Немає
Корнинське	50	1	29,3	1	8,0	8,0	10Сз	73	0,65	1а	27	32	390	2	СРВ	Верхівковий короїд	6	Немає
Корнинське	50	1	29,3	2	10,2	10,2	10Сз	73	0,65	1а	27	32	390	2	СРВ	Верхівковий короїд	5	Немає
Корнинське	51	6	11,2		11,2	11,2	10Сз	81	0,6	1а	28	36	380	2	СРВ	Верхівковий короїд	14	Немає
Корнинське	52	3	3,8		3,8	3,8	10Сз	111	0,5	2	28	44	310	2	СРВ	Верхівковий короїд	30	Немає
Корнинське	52	4	1,4		1,4	1,4	10Сз	111	0,5	2	28	40	290	2	СРВ	Верхівковий короїд	10	Немає
Корнинське	84	1	7,4	1	0,8	0,8	10Сз+Дз+Бп	86	0,5	1	28	36	290	4	СРВ	Верхівковий короїд	28	Немає
Корнинське	84	15	1,2		1,2	1,2	10Сз	67	0,6	1	23	24	290	4	СРВ	Верхівковий короїд	12	Немає
Корнинське	84	16	4,1	1	2,1	2,1	10Сзк+Дз+Бп	91	0,5	1	27	32	290	4	СРВ	Верхівковий короїд	12	Немає
Корнинське	90	5	16,5	1	10,0	10,0	10Сз+Ос	86	0,55	1	26	36	290	4	СРВ	Верхівковий короїд	6	Немає
Корнинське	95	4	10,1	1	7,1	7,1	10Сз	86	0,5	1	27	36	290	4	СРВ	Верхівковий короїд	7	Немає

Всього						116,1												
Андрушівське	13	3	15,8		15,8	15,8	9Сз1Дз+Бп	96	0,7	1	29	44	440	2	СРВ	Верхівковий короїд	37	немає
Андрушівське	29	1	21,0	1	1,0	1,0	7Дз2Сз1Лпд+Бп+Яле	71	0,7	1	23	28	300	2	СРВ	Короїд типограф	79	немає
Андрушівське	29	9	11,0		11,0	11,0	6Дз2Лпд2Яле+Ос+Сз	67	0,8	1	23	28	340	2	СРВ	Короїд типограф	62	немає
Андрушівське	39	2	0,6		0,6	0,6	9Яле1Дз	65	0,55	16	30	32	460	2	СРВ	Короїд типограф	125	немає
Андрушівське	65	9	1,6		1,6	1,6	10Сз	106	0,5	1	29	40	330	4	СРВ	Верхівковий короїд	35	немає
Андрушівське	65	19	2,1		2,1	2,1	10Сз+Дз	102	0,55	1	29	36	360	4	СРВ	Верхівковий короїд	12	немає
Андрушівське	66	13	2,5		2,5	2,5	4Дз5Лпд1Сз+Ос	106	0,6	2	26	36	270	4	СРВ	Верхівковий короїд	66	немає
Андрушівське	73	8	1,8		1,8	1,8	10Сз	96	0,55	1	29	36	360	3	СРВ	Верхівковий короїд	19	немає
Андрушівське	84	3	2,0		2,0	2,0	10Сз	101	0,6	1	29	40	390	3	СРВ	Верхівковий короїд	20	немає
Андрушівське	84	5	5,5		5,5	5,5	10Сз	101	0,65	1	28	32	410	3	СРВ	Верхівковий короїд	21	немає
Андрушівське	100	2	7,5		7,5	7,5	10Сз	91	0,55	1	29	36	360	2	СРВ	Верхівковий короїд	28	немає
Андрушівське	100	8	1,8		1,8	1,8	10Сз	107	0,55	1	29	36	360	2	СРВ	Верхівковий короїд	37	немає
Андрушівське	102	1	21,4	4	6,6	6,6	10Сз	111	0,55	1	29	36	360	2	СРВ	Верхівковий короїд	20	немає
Андрушівське	102	3	0,9		0,9	0,9	10Сз	96	0,5	1	29	36	330	2	СРВ	Верхівковий короїд	58	немає
Всього						60,7												
Разом СРВ						193,1												

Директор ДП "Попільнянський лісгосп"

6 серпня 2021 року

Ю. М. Юрчук



**Нумерація відомість дерев,
призначених для вибіркової санітарної рубки
Житомирська область**

(Автономна Республіка Крим, область)

ДП " Попільнянське лісове господарство "

(Найменування класифікації, постійного (неокористовується))

Лісництво

Ружинське

урочище

Макари, в селі сіл

квартал № 13

виділ № 15

ділянка №

площа 3,2 гектарів

порядковий номер дерева	порода	Стурін товщини стовбурів, сантиметрів			категорія стану терева, підстава відбору для рубки	порядковий номер дерева	порода	Стурін товщини стовбурів, сантиметрів			категорія стану терева, підстава відбору для рубки
		ділові	напідлісові	дрова ні				ділові	напідлісові	дрова ні	
1	Дуб	32	-	-	IV уелх	46	Дуб	36	-	-	IV уелх
2	Д-11-	24	-	-	V рах	47	Д-11-	-	-	32	VI сух
3	-11-	-	-	28	VI сух	48	-11-	-	-	24	VI сух
4	-11-	-	-	32	VI сух	49	-11-	-	-	36	VI сух
5	-11-	36	-	-	V фелх	50	-11-	-	-	24	VI сух
6	-11-	-	-	24	VI сух	51	-11-	-	-	36	VI сух
7	-11-	-	-	24	VI сух	52	-11-	-	-	24	VI сух
8	-11-	-	-	36	VI сух	53	Берес	-	-	28	VI сух
9	-11-	-	-	28	VI сух	54	Дуб	-	24	-	IV сух
10	-11-	-	-	24	VI сух	55	-11-	-	-	36	VI сух
11	-11-	-	-	32	VI сух	56	-11-	-	-	24	VI сух
12	-11-	-	-	28	VI сух	57	-11-	-	-	24	VI сух
13	-11-	-	-	24	VI сух	58	-11-	-	-	28	VI сух
14	-11-	28	-	-	IV уелх	59	-11-	-	-	28	VI сух
15	-11-	-	-	24	VI сух	60	-11-	-	36	-	IV сух
16	-11-	-	-	28	VI сух	61	-11-	-	-	24	VI сух
17	-11-	-	-	28	VI сух	62	-11-	-	-	28	VI сух
18	-11-	-	-	24	VI сух	63	-11-	-	-	36	VI сух
19	-11-	-	-	32	VI сух	64	-11-	-	-	28	VI сух
20	-11-	-	-	24	VI сух	65	-11-	-	36	-	IV сух
21	-11-	36	-	-	IV уелх	66	-11-	-	-	28	VI сух
22	-11-	-	-	28	VI сух	67	-11-	-	-	24	VI сух
23	-11-	-	-	24	VI сух	68	-11-	-	-	32	VI сух
24	-11-	-	-	28	VI сух	69	-11-	-	-	28	VI сух
25	-11-	-	-	24	VI сух	70	-11-	-	-	24	VI сух
26	-11-	-	-	36	VI сух	71	-11-	-	-	36	VI сух
27	-11-	-	-	24	V рах	72	-11-	-	-	28	VI сух
28	-11-	-	-	24	VI сух	73	-11-	-	-	40	VI сух
29	-11-	-	24	-	IV уелх	74	-11-	-	-	28	VI сух
30	-11-	-	-	28	VI сух	75	-11-	-	-	32	VI сух
31	-11-	-	-	24	VI сух	76	-11-	-	-	28	VI сух
32	-11-	-	-	24	VI сух	77	-11-	-	-	28	VI сух
33	-11-	-	-	28	VI сух	78	-11-	-	24	-	IV сух
34	-11-	32	-	-	IV уелх	79	-11-	-	-	24	VI сух
35	-11-	-	36	-	V рах	80	-11-	-	-	28	VI сух
36	-11-	-	-	24	V уелх	81	-11-	28	-	-	IV уелх
37	-11-	-	-	24	V уелх	82	-11-	-	-	28	VI сух
38	-11-	-	-	24	VI сух	83	-11-	28	-	-	IV уелх
39	Черешня	-	-	36	V уелх	84	-11-	-	-	24	VI сух
40	-11-	-	-	24	V уелх	85	-11-	-	32	-	V уелх
41	Дуб	-	-	32	VI сух	86	-11-	-	-	24	VI сух
42	Д-11-	-	-	32	VI сух	87	-11-	-	-	24	VI сух
43	-11-	-	-	32	VI сух	88	-11-	-	24	-	V уелх
44	-11-	-	-	32	VI сух	89	-11-	-	-	24	VI сух
45	-11-	-	-	24	VI сух	90	-11-	-	24	-	IV сух

1. **Antithese** (đối lập) và **Kontra** (đối lập)

[illegible]

„Ручейки“

площа 3,0 гектарів

[illegible]

[illegible]

срещи на дъхъ дъхъ.

С. С. С. С. С.

С. М. Матвеев

исполн. 029

15 08

2071 року

[Signature]

[Signature]

10/10/10

POKV

Macdonald

Всучасні - С. 13

Харчуц 10.

(continued)

**Нумерація відомість дерев,
призначених для вибіркової санітарної рубки**
Житомирська область

(Автономна Республіка Крим, область)

ДП "Попільнянське лісове господарство "

(Найменування лісництва лісу, постійного присвоєння)

Лісництво

Ружинське

урочище

"**Ружинський сік**"

квартал № **47** виділ № **16** ділянка № **—** площа **—** гектарів

порядковий номер дерева	порода	Ступінь товщини стовбурів, сантиметрів			категорія стану тереза, підстава вибору для рубки	порядковий номер дерева	порода	Ступінь товщини стовбурів, сантиметрів			категорія стану тереза, підстава вибору для рубки
		ділові	напівділові	дрова ні				ділові	напівділові	дрова ні	
1	Береза	1	1	32	сух						
2	Береза	1	1	24	висока						
3	Береза	1	1	24	висока						
4	Береза	1	1	28	сух						
5	Береза	1	1	24	сух						
6	Береза	1	1	28	сух						
7	Береза	1	1	32	сух						
8	Береза	1	1	24	висока						
9	Береза	1	1	24	раб						
10	Осіна	1	1	24	друб						
11	Береза	1	1	32	сух						
12	Береза	1	1	28	сух						
13	Береза	1	1	36	устил						
14	Береза	1	1	40	устил						
15	Береза	1	1	44	устил						
16	Береза	1	1	24	сух						
17	Береза	1	1	28	сух						
18	Осіна	1	1	22	друб						
19	Зеленець	1	1	28	друб						
20	Зеленець	1	1	32	друб						
21	Зеленець	1	1	32	сух						
22	Зеленець	1	1	28	сух						
23	Осіна	1	1	35	друб						
24	Осіна	1	1	40	друб						
25	Осіна	1	1	32	друб						
26	Осіна	1	1	26	друб						
27	Осіна	1	1	35	друб						
28	Осіна	1	1	40	друб						
29	Осіна	1	1	35	устил						
30	Осіна	1	1	26	устил						
31	Осіна	1	1	40	сух						

**Нумераційна відомість дерев,
призначених для вибіркової санітарної рубки**
Житомирська область

(Автономна Республіка Крим, ☐ області)

ДП " Попільнянське лісове господарство "

(Найменування власника цес, постійного покористувача)

Лісництво

Ружинське

урочище

Алешинський Дача

квартал № 57 виділ № 2 ділянка № 1 площа 6,3 гектарів

порядковий номер дерева	порода	Стурінть товщини стовбурів, сантиметрів			категорія стану терева, підстава вибору для рубки	порядковий номер дерева	порода	Стурінть товщини стовбурів, сантиметрів			категорія стану терева, підстава вибору для рубки
		ділові	неділові	дрова				ділові	неділові	дрова	
1	Ф45	-	-	24	ІІІІІІІІІІ	46	Ф45	-	-	28	ІІІІІІІІІІ
2	Ф45	-	-	24	ІІІІІІІІІІ	47	Ф45	-	-	28	ІІІІІІІІІІ
3	Ф45	-	-	27	ІІІІІІІІІІ	48	Ф45	-	-	40	ІІІІІІІІІІ
4	Ф45	-	-	36	ІІІІІІІІІІ	49	Ф45	-	-	24	ІІІІІІІІІІ
5	Ф45	-	-	32	ІІІІІІІІІІ	50	Ф45	-	-	27	ІІІІІІІІІІ
6	Ф45	-	-	24	ІІІІІІІІІІ	51	Ф45	-	-	24	ІІІІІІІІІІ
7	Ф45	-	-	24	ІІІІІІІІІІ	52	Ф45	-	-	24	ІІІІІІІІІІ
8	Ф45	-	-	28	ІІІІІІІІІІ	53	Ф45	-	-	28	ІІІІІІІІІІ
9	Ф45	-	-	40	ІІІІІІІІІІ	54	Ф45	-	-	24	ІІІІІІІІІІ
10	Ф45	-	-	24	ІІІІІІІІІІ	55	Ф45	-	-	36	ІІІІІІІІІІ
11	Ф45	-	-	28	ІІІІІІІІІІ	56	Ф45	-	-	24	ІІІІІІІІІІ
12	Ф45	-	-	24	ІІІІІІІІІІ	57	Ф45	-	-	28	ІІІІІІІІІІ
13	Ф45	-	-	28	ІІІІІІІІІІ	58	Ф45	-	-	32	ІІІІІІІІІІ
14	Ф45	-	-	24	ІІІІІІІІІІ	59	Ф45	-	-	36	ІІІІІІІІІІ
15	Ф45	-	-	32	ІІІІІІІІІІ	60	Ф45	-	-	40	ІІІІІІІІІІ
16	Ф45	-	-	36	ІІІІІІІІІІ	61	Ф45	-	-	36	ІІІІІІІІІІ
17	Ф45	-	-	24	ІІІІІІІІІІ	62	Ф45	-	36	-	ІІІІІІІІІІ
18	Ф45	-	-	28	ІІІІІІІІІІ	63	Ф45	-	28	-	ІІІІІІІІІІ
19	Ф45	-	-	24	ІІІІІІІІІІ	64	Ф45	-	-	28	ІІІІІІІІІІ
20	Ф45	-	-	40	ІІІІІІІІІІ	65	Ф45	-	-	36	ІІІІІІІІІІ
21	Ф45	-	-	44	ІІІІІІІІІІ	66	Ф45	-	-	28	ІІІІІІІІІІ
22	Ф45	-	-	32	ІІІІІІІІІІ	67	Ф45	-	-	32	ІІІІІІІІІІ
23	Ф45	-	-	24	ІІІІІІІІІІ	68	Ф45	-	-	28	ІІІІІІІІІІ
24	Ф45	-	-	28	ІІІІІІІІІІ	69	Ф45	-	-	24	ІІІІІІІІІІ
25	Ф45	-	-	24	ІІІІІІІІІІ	70	Ф45	-	-	24	ІІІІІІІІІІ
26	Ф45	-	-	28	ІІІІІІІІІІ	71	Ф45	-	-	24	ІІІІІІІІІІ
27	Ф45	-	-	28	ІІІІІІІІІІ	72	Ф45	-	-	32	ІІІІІІІІІІ
28	Ф45	-	-	32	ІІІІІІІІІІ	73	Ф45	-	-	48	ІІІІІІІІІІ
29	Ф45	-	-	36	ІІІІІІІІІІ	74	Ф45	-	-	28	ІІІІІІІІІІ
30	Ф45	-	-	24	ІІІІІІІІІІ	75	Ф45	-	-	28	ІІІІІІІІІІ
31	Ф45	-	-	28	ІІІІІІІІІІ	76	Ф45	-	-	24	ІІІІІІІІІІ
32	Ф45	-	-	24	ІІІІІІІІІІ	77	Ф45	-	-	40	ІІІІІІІІІІ
33	Ф45	-	-	24	ІІІІІІІІІІ	78	Ф45	-	40	-	ІІІІІІІІІІ
34	Ф45	-	44	-	ІІІІІІІІІІ	79	Ф45	-	-	24	ІІІІІІІІІІ
35	Ф45	-	-	38	ІІІІІІІІІІ	80	Ф45	-	-	24	ІІІІІІІІІІ
36	Ф45	-	-	24	ІІІІІІІІІІ	81	Ф45	-	-	32	ІІІІІІІІІІ
37	ІІІІІ	-	-	24	ІІІІІІІІІІ	82	Ф45	-	-	32	ІІІІІІІІІІ
38	Ф45	-	-	24	ІІІІІІІІІІ	83	Ф45	-	36	-	ІІІІІІІІІІ
39	Ф45	-	-	24	ІІІІІІІІІІ	84	Ф45	-	-	28	ІІІІІІІІІІ
40	Ф45	-	-	28	ІІІІІІІІІІ	85	Ф45	-	-	32	ІІІІІІІІІІ
41	Ф45	-	-	28	ІІІІІІІІІІ	86	Ф45	-	-	24	ІІІІІІІІІІ
42	Ф45	-	40	-	ІІІІІІІІІІ	87	Ф45	-	-	32	ІІІІІІІІІІ
43	Ф45	-	-	24	ІІІІІІІІІІ	88	Ф45	-	-	28	ІІІІІІІІІІ
44	Ф45	-	-	24	ІІІІІІІІІІ	89	Ф45	-	-	24	ІІІІІІІІІІ
45	Ф45	-	-	32	ІІІІІІІІІІ	90	Ф45	-	-	32	ІІІІІІІІІІ

квартал № 57 виділ № 2 ділянка № 1 площа 6,3 гектарів

порядковий номер дерева	порода	Ступінь товщини стовбурів, сантиметрів			категорія стану терева, підстава відбору для рубки	порядковий номер дерева	порода	Ступінь товщини стовбурів, сантиметрів			категорія стану терева, підстава відбору для рубки
		ділові	напідлівові	дровяні				ділові	напідлівові	дровяні	
91	Ф45	-	-	32	Вухкаї	136	Ф45	-	-	36	Вухкаї
92	Ф45	-	-	32	Вухкаї	137	Ф45	-	-	27	Вухкаї
93	Ф45	-	-	40	Вухкаї	138	Ф45	-	-	27	Вухкаї
94	Ф45	-	-	32	Вухкаї	139	Берей	-	-	36	Вухкаї
95	Ф45	-	-	24	Вухкаї	140	Ф45	-	-	23	Вухкаї
96	Ф45	-	-	28	Вухкаї	141	Ф45	-	-	24	Вухкаї
97	Ф45	-	-	28	Вухкаї	142	Ф45	-	40	-	10 сруб
98	Ф45	-	-	28	Вухкаї	143	Ф45	-	-	36	Вухкаї
99	Ф45	-	-	32	Вухкаї	144	Ф45	-	-	28	Вухкаї
100	Ф45	-	-	24	Вухкаї	145	Ф45	-	-	28	Вухкаї
101	Ф45	-	-	36	Вухкаї	146	Ф45	-	-	28	Вухкаї
102	Ф45	-	-	24	Вухкаї	147	Ф45	-	-	32	Вухкаї
103	Ф45	-	-	28	Вухкаї	148	Ф45	-	-	24	Вухкаї
104	Ф45	-	-	28	Вухкаї	149	Ф45	-	-	28	Вухкаї
105	Ф45	-	-	24	Вухкаї	150	Ф45	-	-	32	Вухкаї
106	Ф45	-	-	36	Вухкаї	151	Ф45	-	-	28	Вухкаї
107	Ф45	-	-	32	Вухкаї	152	Ф45	-	-	28	Вухкаї
108	Ф45	-	-	32	Вухкаї	153	Ф45	-	-	28	Вухкаї
109	Ф45	-	-	24	Вухкаї	154	Ф45	-	-	32	Вухкаї
110	Ф45	-	-	32	Вухкаї	155	Ф45	-	-	32	Вухкаї
111	Ф45	-	-	40	Вухкаї	156	Ф45	-	-	28	Вухкаї
112	Ф45	-	-	24	Вухкаї	157	Ф45	-	-	28	Вухкаї
113	Вухкаї	-	-	28	Вухкаї	158	Ф45	-	-	24	Вухкаї
114	Вухкаї	-	-	28	Вухкаї	159	Ф45	-	-	24	Вухкаї
115	Вухкаї	-	-	28	Вухкаї	160	Ф45	-	-	32	Вухкаї
116	Ф45	-	44	-	10 сруб	161	Ф45	-	-	28	Вухкаї
117	Ф45	-	-	40	Вухкаї	162	Ф45	-	-	28	Вухкаї
118	Ф45	-	-	36	Вухкаї	163	Ф45	-	-	28	Вухкаї
119	Ф45	-	-	24	Вухкаї	164	Ф45	-	-	24	Вухкаї
120	Ф45	-	-	28	Вухкаї	165	Ф45	-	-	32	Вухкаї
121	Ф45	-	-	24	Вухкаї	166	Ф45	-	-	32	Вухкаї
122	Ф45	-	-	28	Вухкаї	167	Ф45	-	-	28	Вухкаї
123	Ф45	-	-	40	Вухкаї	168	Ф45	-	-	32	Вухкаї
124	Берей	-	-	40	Вухкаї	169	Ф45	-	-	24	Вухкаї
125	Ф45	-	-	24	Вухкаї	170	Ф45	-	-	32	Вухкаї
126	Ф45	-	-	24	Вухкаї	171	Ф45	-	-	32	Вухкаї
127	Ф45	-	-	32	Вухкаї	172	Берей	-	-	48	Вухкаї
128	Ф45	-	-	24	Вухкаї	173	Ф45	-	-	25	Вухкаї
129	Ф45	-	-	24	Вухкаї	174	Ф45	-	-	36	Вухкаї
130	Ф45	-	-	47	Вухкаї	175	Ф45	-	-	32	Вухкаї
131	Ф45	-	-	28	Вухкаї	176	Ф45	-	-	28	Вухкаї
132	Ф45	-	-	24	Вухкаї	177	Ф45	-	-	24	Вухкаї
133	Ф45	-	-	24	Вухкаї	178	Ф45	-	-	28	Вухкаї
134	Ф45	-	-	24	Вухкаї	179	Ф45	-	-	24	Вухкаї
135	Ф45	-	-	28	Вухкаї	180	Ф45	-	-	32	Вухкаї

Всього пронумеровано дерев:

Нумерацію і перелік провели:

Сі. Чеснобай

(Посада)

Сі. Чеснобай

(Посада)

Сі. Чеснобай

(Посада)

" 2 " 08

2021 року

(Ініціали та прізвище)

(Підпис)

Міщенко Р.І.

(Ініціали та прізвище)

Міщенко С.І.

(Ініціали та прізвище)

Загороднюк О.О.

(Ініціали та прізвище)

**Нумераціяна відомість дерев,
призначених для вибіркової санітарної рубки
Житомирська область**

[Автономна Республіка Крим, область]

ДП " Попільнянське лісове господарство "

(Найменування власника лісу, постійного господарства)

Лісництво

Ружинське

урочище

" Пашенське " Дача. "

квартал № 57

виділ № 2

ділянка № 1

площа 63 гектарів

порядковий номер дерева	порода	Стурінть товщини стовбурів, сантиметрів			категорія стану тереза, підстава відбору для рубки	порядковий номер дерева	порода	Стурінть товщини стовбурів, сантиметрів			категорія стану тереза, підстава відбору для рубки
		ділові	напівділові	дрова				ділові	напівділові	дрова	
181	Фяс	-	-	28	Усередн.	226	Фяс	-	-	24	Усередн.
182	Фяс	-	-	32	Усередн.	227	Фяс	-	-	28	Усередн.
183	Фяс	-	-	24	Усередн.	228	Фяс	-	-	32	Усередн.
184	Фяс	-	-	36	Усередн.	229	Фяс	-	-	32	Усередн.
185	Берез.	-	-	40	Усередн.	230	Фяс	-	-	28	Усередн.
186	Фяс	-	-	24	Усередн.	231	Фяс	-	-	24	Усередн.
187	Фяс	-	-	32	Усередн.	232	Фяс	-	-	24	Усередн.
188	Фяс	-	-	32	Усередн.	233	Фяс	-	-	24	Усередн.
189	Фяс	-	-	36	Усередн.	234	Фяс	-	-	28	Усередн.
190	Фяс	-	-	32	Усередн.	235	Фяс	-	-	27	Усередн.
191	Фяс	-	-	24	Усередн.	236	Фяс	-	-	36	Усередн.
192	Фяс	-	-	40	Усередн.	237	Фяс	-	-	28	Усередн.
193	Фяс	-	-	24	Усередн.	238	Фяс	-	-	28	Усередн.
194	Фяс	-	-	30	Усередн.	239	Фяс	-	-	32	Усередн.
195	Фяс	-	-	24	Усередн.	240	Фяс	-	-	28	Усередн.
196	Фяс	-	-	24	Усередн.	241	Фяс	-	-	24	Усередн.
197	Фяс	-	-	28	Усередн.	242	Фяс	-	-	28	Усередн.
198	Фяс	-	-	28	Усередн.	243	Фяс	-	-	40	Усередн.
199	Фяс	-	-	28	Усередн.	244	Фяс	-	-	24	Усередн.
200	Фяс	-	-	36	Усередн.	245	Фяс	-	-	32	Усередн.
201	Фяс	-	-	24	Усередн.	246	Фяс	-	-	28	Усередн.
202	Фяс	-	-	28	Усередн.	247	Фяс	-	-	28	Усередн.
203	Фяс	-	-	36	Усередн.	248	Фяс	-	-	28	Усередн.
204	Фяс	-	-	40	Усередн.	249	Фяс	-	-	24	Усередн.
205	Фяс	-	-	32	Усередн.	250	Фяс	-	-	48	Усередн.
206	Фяс	-	-	28	Усередн.	251	Фяс	-	-	36	Усередн.
207	Фяс	-	-	28	Усередн.	252	Фяс	-	-	32	Усередн.
208	Фяс	-	-	28	Усередн.	253	Фяс	-	-	28	Усередн.
209	Фяс	-	-	28	Усередн.	254	Фяс	-	-	36	Усередн.
210	Фяс	-	-	32	Усередн.	255	Фяс	-	-	24	Усередн.
211	Фяс	-	-	32	Усередн.	256	Фяс	-	-	28	Усередн.
212	Фяс	-	-	32	Усередн.	257	Фяс	-	-	24	Усередн.
213	Фяс	-	-	28	Усередн.	258	Фяс	-	-	36	Усередн.
214	Фяс	-	-	28	Усередн.	259	Фяс	-	36	-	Усередн.
215	Фяс	-	-	28	Усередн.	260	Фяс	-	-	28	Усередн.
216	Фяс	-	-	28	Усередн.	261	Фяс	-	-	24	Усередн.
217	Фяс	-	-	24	Усередн.	262	Фяс	-	-	32	Усередн.
218	Фяс	-	-	32	Усередн.	263	Фяс	-	-	32	Усередн.
219	Фяс	-	-	24	Усередн.	264	Фяс	-	-	28	Усередн.
220	Фяс	-	-	36	Усередн.	265	Фяс	-	-	24	Усередн.
221	Фяс	-	-	24	Усередн.	266	Фяс	-	-	36	Усередн.
222	Фяс	-	-	24	Усередн.	267	Фяс	-	-	36	Усередн.
223	Фяс	-	-	24	Усередн.	268	Фяс	-	-	24	Усередн.
224	Фяс	-	-	28	Усередн.	269	Фяс	-	-	28	Усередн.
225	Фяс	-	-	28	Усередн.	270	Фяс	-	-	28	Усередн.

квартал № 57

виділ № 2

ділянка № 1

площа 6,3 гектарів

порядковий номер дерева	порода	Ступінь товщини стовбура, сантиметрів			категорія стану дерева підстава вибору для рубки	порядковий номер дерева	порода	Ступінь товщини стовбура, сантиметрів			категорія стану дерева підстава вибору для рубки
		ділові	напівділові	дровяні				ділові	напівділові	дровяні	
271	Ф45	-	-	24	Всехов	316	Ф45	-	-	24	Всехов
272	Ф45	-	-	24	Всехов	317	Ф45	-	-	28	Всехов
273	Ф45	-	-	18	Всехов	318	Ф45	-	-	24	Всехов
274	Ф45	-	-	36	Всехов	319	Ф45	-	-	28	Всехов
275	Ф45	-	-	24	Всехов	320	Ф45	-	-	40	Всехов
276	Ф45	-	-	32	Всехов	321	Ф45	-	-	36	Всехов
277	Ф45	-	-	32	Всехов	322	Ф45	-	-	24	Всехов
278	Ф45	-	-	32	Всехов	323	Ф45	-	-	28	Всехов
279	Ф45	-	-	24	Всехов	324	Ф45	-	-	24	Всехов
280	Ф45	-	-	28	Всехов	325	Ф45	-	-	48	Всехов
281	Ф45	-	-	24	Всехов	326	Ф45	-	-	36	Всехов
282	Ф45	-	-	24	Всехов	327	Ф45	-	-	32	Всехов
283	Ф45	-	-	32	Всехов	328	Ф45	-	-	24	Всехов
284	Ф45	-	-	32	Всехов	329	Ф45	-	-	28	Всехов
285	Ф45	-	-	28	Всехов	330	Ф45	-	-	24	Всехов
286	Ф45	-	-	28	Всехов	331	Ф45	-	-	28	Всехов
287	Ф45	-	-	36	Всехов	332	Ф45	-	-	24	Всехов
288	Ф45	-	-	28	Всехов	333					
289	Ф45	-	-	32	Всехов	334					
290	Ф45	-	-	24	Всехов	335					
291	Ф45	-	-	36	Всехов	336					
292	Ф45	-	-	22	Всехов	337					
293	Ф45	-	-	36	Всехов	338					
294	Ф45	-	-	28	Всехов	339					
295	Ф45	-	-	36	Всехов	340					
296	Ф45	-	-	28	Всехов	341					
297	Ф45	-	-	40	Всехов	342					
298	Ф45	-	-	28	Всехов	343					
299	Ф45	-	-	32	Всехов	344					
300	Ф45	-	-	40	Всехов	345					
301	Ф45	-	-	24	Всехов	346					
302	Ф45	-	-	36	Всехов	347					
303	Ф45	-	-	36	Всехов	348					
304	Ф45	-	-	28	Всехов	349					
305	Ф45	-	-	24	Всехов	350					
306	Ф45	-	-	24	Всехов	351					
307	Ф45	-	-	28	Всехов	352					
308	Ф45	-	-	40	Всехов	353					
309	Ф45	-	-	32	Всехов	354					
310	Ф45	-	-	32	Всехов	355					
311	Ф45	-	-	32	Всехов	356					
312	Ф45	-	-	28	Всехов	357					
313	Ф45	-	-	36	Всехов	358					
314	Ф45	-	-	24	Всехов	359					
315	Ф45	-	-	36	Всехов	360					

Всього пронумеровано дерев:

Триєсти традиційні дві. Дерев.

Нумерацію і перелік провели:

С. М. Майдан

С. М. Майдан

Майдан Ф45

"2" 08

С. М. Майдан

С. М. Майдан

Майдан Ф45

"2" 08

М. М. Майдан

М. М. Майдан

Майдан Ф45

"2" 08

[illegible]

НУМЕРАЦІЙНА ВІДОМІСТЬ ДЕРЕВ,
призначених для вибіркової санітарної рубки
ДП "Попільнянське лісове господарство"

(найменування власника лісів, постійного лісокористувача)

Лісництво Корнинське Урочище Бурсейський ліс
Квартал № 2 Виділ 4 Ділянка № 3.1 Площа 3.1 гектарів

Порядковий номер дерева	Порода	Ступінь товщини стовбурів, сантиметрів			Категорія стану дерева, підстава відбору для	Порядковий номер дерева	Порода	Ступінь товщини стовбурів, сантиметрів			Категорія стану дерева, підстава відбору для
		ділові	напівділові	дров'яні				ділові	напівділові	дров'яні	
1	C		36		V сухощ						
2	C	48			V сухощ						
3	C	24			V сухощ						
4	C	36			V сухощ						
5	C		32		IV босих						
6	C		40		V сухощ						
7	C	32			V сухощ						
8	C		36		IV босих						
9	C			36	VI сухощ						
10	C		40		V сухощ						
11	C	40			V сухощ						
12	C		36		IV босих						
13	C	44			V босих						
14	C			32	V сухощ						
15	C	36			V сухощ						
16	C		48		V босих						
17	C	48			V сухощ						
18	C			44	V босих						
19	C		30		V сухощ						
20	C	52			IV сухощ						
21	C	36			V сухощ						
22	C	28			V сухощ						
23	C		24		IV босих						
24	C	44			V сухощ						
25	C	36			V сухощ						
26	C	48			V сухощ						
27	C			30	V сухощ						
28	C	36			IV босих						
29	C			32	V сухощ						
30	C		36		V сухощ						
31	C		44		V босих						
32	C			32	VI сухощ						
33	C	36			V сухощ						
34	C		32		IV босих						
35	C		28		V сухощ						
36	C			32	V сухощ						
37	C		32		V сухощ						
38	C			36	V сухощ						
39	C			32	VI сухощ						
40	C		32		V сухощ						
41	C	32			V сухощ						
42	C			36	VI сухощ						
43	C		32		V сухощ						
44	C			36	VI сухощ						
45	C			40	VI сухощ						

Всього пронумеровано дерев:

50 (кількість словами)

Перелік провели:

С.М.Р.
посада
М.Р.М.С.
посада
М.Р.М.С.

С.М.Р.
посада
М.Р.М.С.
посада
М.Р.М.С.

Черненко С.Т.
п.б.
Григор'юк О.
п.б.
Артемчук В.

24.07.21

**НУМЕРАЦІЙНА ВІДОМІСТЬ ДЕРЕВ,
призначених для вибіркової санітарної рубки
ДП "Попільнянське лісове господарство"**

(найменування власника лісів, постійного лісокористувача)

Лісництво **Корнинське**

Урочище **Брусничне**

Квартал № **2** Виділ **12** Ділянка № **88** Площа **88** гектарів

№ дерева	Порода	Ступінь товщини стовбурів, сантиметрів			Категорія стану дерева, підстава відбору для	Порядковий номер дерева	Порода	Ступінь товщини стовбурів, сантиметрів			Категорія стану дерева, підстава відбору для
		ділові	напівділові	дров'яні				ділові	напівділові	дров'яні	
1	С		44		V сиріт	48	С	40			V сиріт
2	С		40		V сиріт	49	С		40		V сиріт
3	С			32	IV бач	50	С	32			V сиріт
4	С	44			IV бач	51	С	32			V сиріт
5	С	32			IV бач	52	С		28		IV бач
6	С	48		1	V сиріт	53	С	32			V сиріт
7	С		36		V сиріт	54	С		28		V сиріт
8	С	48			V сиріт	55	С			28	IV сиріт
9	С			36	IV сиріт	56	С	40			V сиріт
10	С	36			V бач	57	С	32			V бач
11	С	48			IV бач	58	С	44			IV бач
12	С			28	V сиріт	59	С		36		V сиріт
13	С			24	IV сиріт	60	С		32		V сиріт
14	С	36			V сиріт	61	С	32			IV бач
15	С	44			IV сиріт	62	С			36	IV сиріт
16	С		32		V сиріт	63	С			36	IV сиріт
17	С		32		V сиріт	64	С		36		IV сиріт
18	С	32			V бач	65	С		28		V сиріт
19	С			36	V сиріт	66	С	32			V сиріт
20	С		36		V сиріт	67	С	28			V бач
21	С	28			V бач	68	С	32			V сиріт
22	С			36	IV сиріт	69	С			36	IV сиріт
23	С	40			IV сиріт	70	С			28	V бач
24	С	40			V сиріт	71	С			36	V сиріт
25	С	36			V сиріт	72	С	32			V сиріт
26	С	28			IV бач						
27	С	48			IV бач						
28	С		32		V сиріт						
29	С	32			IV бач						
30	С		44		IV бач						
31	С	44			V сиріт						
32	С	36			IV бач						
33	С			28	IV сиріт						
34	С	40			V бач						
35	С		44		V бач						
36	С	44			IV бач						
37	С	44			V сиріт						
38	С	40			V бач						
39	С	36			V сиріт						
40	С		28		IV сиріт						
41	С		44		V бач						
42	С	44			V сиріт						
43	С		32		V сиріт						
44	С		40		IV бач						
45	С		28		IV бач						
46	С	24			IV бач						
47	С			48	IV бач						

вирізане дерево: **сиріт**
(кількість словами)

перелік провели:

посада
посада
посада

[Підпис]
підпис

Черник В.О.
п.п.б
Григор Ю.О.
п.п.б
Ароненко С.В.

21.07.21

**НУМЕРАЦІЙНА ВІДОМІСТЬ ДЕРЕВ,
призначених для вибіркової санітарної рубки
ДП "Попільнянське лісове господарство"**

(найменування власника лісів, постійного лісокористувача)

Лісництво Корнинське

Урочище Гурбівка

Лісний квартал № 9

Виділ 15

Ділянка №

Площа 1,7

гектарів

	Порода	Ступінь товщини стовбурів, сантиметрів			Категорія стану дерева, підстава відбору для	Порядковий номер дерева	Порода	Ступінь товщини стовбурів, сантиметрів			Категорія стану дерева, підстава відбору для
		ділові	напівділові	дров'яні				ділові	напівділові	дров'яні	
1	C	24			IV в.с.к.к.к.						
2	C	40			V в.с.к.к.к.						
3	C	40			IV в.с.к.к.						
4	C	32			IV в.с.к.к.						
5	Бер.			24	V в.с.к.к.к.						
6	C	28			IV в.с.к.к.к.						
7	C	36			IV в.с.к.к.к.						
8	C	28			V в.с.к.к.к.						
9	C	24			IV в.с.к.к.к.						
10	C	32			IV в.с.к.к.к.						
11	C	28			IV в.с.к.к.к.						
12	C		24		IV в.с.к.к.к.						
13	C	44			IV в.с.к.к.к.						
14	Бер.			24	V в.с.к.к.к.						
15	C		32		IV в.с.к.к.к.						
16	C	24			IV в.с.к.к.к.						
17	C	40			IV в.с.к.к.к.						
18	Бер.			24	V в.с.к.к.к.						
19	C	40			IV в.с.к.к.к.						
20	C	40			IV в.с.к.к.к.						
21	C	32			IV в.с.к.к.к.						
22	C		24		V в.с.к.к.к.						
23	C	36			IV в.с.к.к.к.						
24	C		32		V в.с.к.к.к.						
25	C			36	VI в.с.к.к.к.						
26	C			32	VI в.с.к.к.к.						
27	C		32		IV в.с.к.к.к.						

Всього дерев:

двісімдесят сім

(кількість словами)

26.08.21

Відомість провели:

С.М.М.

посада

М.М.М.

посада

М.М.М.

посада

[Підпис]

Черненко В.Т.

п.п.с. 100.

Розенберг Р.М.

п.п.с.

НУМЕРАЦІЙНА ВІДОМІСТЬ ДЕРЕВ,
призначених для вибіркової санітарної рубки
ДП "Попільнянське лісове господарство"

(найменування власника лісів, постійного лісокористувача)

Лісництво Корнинське

Урочище Гулівець

№ 11 Виділ 4 Ділянка № 48 Площа 4,8 гектарів

	Порода	Ступінь товщини стовбурів, сантиметрів			Категорія стану дерева, підстава відбору для	Порядковий номер дерева	Порода	Ступінь товщини стовбурів, сантиметрів			Категорія стану дерева, підстава відбору для
		ділові	напівділові	дров'яні				ділові	напівділові	дров'яні	
1	C	24			V сухост	48	C	28		V сухост	
2	C	24			V сухост	49	C		32	V сухост	
3	C	28			V сухост	50	C		36	V сухост	
4	C	24			V сухост	51	C		32	V сухост	
5	C	24			V сухост	52	C	24		V сухост	
6	C	24			V сухост	53	C	24		V сухост	
7	C	24			V сухост						
8	C	28			V сухост						
9	C	24			V сухост						
10	C	32			V сухост						
11	C		28		V сухост						
12	C	24			V сухост						
13	C			24	V сухост						
14	C	24			V сухост						
15	C		24		V сухост						
16	C	32			V сухост						
17	C	28			V сухост						
18	C	32			V сухост						
19	C		24		V сухост						
20	C	24			V сухост						
21	C	24			V сухост						
22	C	24			V сухост						
23	C	24			V сухост						
24	C	24			V сухост						
25	C	24			V сухост						
26	C	28			V сухост						
27	C	28			V сухост						
28	C	24			V сухост						
29	C	28			V сухост						
30	C	24			V сухост						
31	C	24			V сухост						
32	C	24			V сухост						
33	C	32			V сухост						
34	C	24			V сухост						
35	C	24			V сухост						
36	C	24			V сухост						
37	C	28			V сухост						
38	C	28			V сухост						
39	C	24			V сухост						
40	C	32			V сухост						
41	C	28			V сухост						
42	C	28			V сухост						
43	C		36		V сухост						
44	C		28		V сухост						
45	C			32	V сухост						
46	C			32	V сухост						
47	C		32		V сухост						

к-ть дерев: 100
(кількість словами)

23.07.20

лік провели:
М.Р. М.Р.
М.Р. М.Р.

підпис
підпис

Червоний В.Т.
Дисар 100
Артисевич С.О.

**НУМЕРАЦІЙНА ВІДОМІСТЬ ДЕРЕВ,
призначених для вибіркової санітарної рубки**
Житомирське ОУЛМГ

(Автономна Республіка Крим, область)

ДП «Попільнянське лісове господарство»

(найменування власника лісів, постійного лісокористувача)

Лісництво Кориницьке урочище Кориницьке до 78
виділ № 9 ділянка № - площа 3.0 гектарівквартал № 15

Порядковий номер дерева	Порода	Ступінь товщини стовбурів, сантиметрів			Категорія стану дерева, підстава відбору для рубки	Порядковий номер дерева	Порода	Ступінь товщини стовбурів, сантиметрів			Категорія стану дерева, підстава відбору для рубки
		ділові	напівділові	дров'яні				ділові	напівділові	дров'яні	
1	Дне		32		✓ сухост	36	Дне	24			✓ сухост
2	Дне	28			✓ сухост	37	Дне	28			✓ сухост
3	Дне	28			✓ сухост	38	Дне	32			✓ сухост
4	Дне	40			✓ сухост	39	Дне	28			✓ сухост
5	Дне	36			✓ сухост	40	Дне	48			✓ сухост
6	Дне	32			✓ сухост	41	Бм			40	✓ сухост
7	Дне	24			✓ сухост	42	Дне	36			✓ сухост
8	Дне			24	✓ сухост	43	Дне		28		✓ сухост
9	Дне	24			✓ сухост	44	Дне			24	✓ сухост
10	Дне			24	✓ сухост	45	Бм			32	✓ сухост
11	Дне			28	✓ сухост	46	Дне	48			✓ сухост
12	Дне			40	✓ сухост	47	Дне			24	✓ сухост
13	Дне		28		✓ сухост	48	Бм			36	✓ сухост
14	Дне			24	✓ сухост	49	Дне			36	✓ сухост
15	Дне			36	✓ сухост	50	Дне	24			✓ сухост
16	Дне			40	✓ сухост	51	Дне			24	✓ сухост
17	Дне			56	✓ сухост	52	Дне	56			✓ сухост
18	Дне			28	✓ сухост	53	Бм			48	✓ сухост
19	Дне			28	✓ сухост	54	Дне			40	✓ сухост
20	Дне			32	✓ сухост	55	Дне			32	✓ сухост
21	Дне			24	✓ сухост	56	Дне			24	✓ сухост
22	Дне	24			✓ сухост	57	Бм			32	✓ сухост
23	Дне	24			✓ сухост	58	Дне	40			✓ сухост
24	Дне	32			✓ сухост	59	Дне	48			✓ сухост
25	Дне	40			✓ сухост	60	Дне	36			✓ сухост
26	Дне	46			✓ сухост	61	Дне			28	✓ сухост
27	Дне			36	✓ сухост	62	Дне			32	✓ сухост
28	Дне	60			✓ сухост	63	Дне	32			✓ сухост
29	Дне	40			✓ сухост	64	Дне			24	✓ сухост
30	Дне	32			✓ сухост	65	Дне				
31	Дне	32			✓ сухост	66	Дне				
32	Дне		24		✓ сухост	67	Дне				
33	Дне	32			✓ сухост	68	Дне				
34	Дне	28			✓ сухост	69	Дне				
35	Дне		40		✓ сухост	70	Дне				

Нумерацію і перелік провели:

ІНН АІЗ
(посада)ІНН АІЗ
(посада)ІНН АІЗ
(посада)

(підпис)

(підпис)

(підпис)

Мочок В. П.
(ініціали та прізвище)Демидчук Р. М.
(ініціали та прізвище)Мочок В. А.
(ініціали та прізвище)

02.08.2016

НУМЕРАЦІЙНА ВІДОМІСТЬ ДЕРЕВ, призначених для вибіркової санітарної рубки Житомирське ОУЛМГ

(Автономна Республіка Крим, область)

ДП «Попільнянське лісове господарство»

(найменування власника лісів, постійного лісокористувача)

Лісництво Коринське урочище Коринське поле квартал № 18
виділ № 3 ділянка № 1 площа 12,9 гектарів

Порядковий номер дерева	Порода	Ступінь товщини стовбурів, сантиметрів			Категорія стану дерева, підстава відбору для рубки	Порядковий номер дерева	Порода	Ступінь товщини стовбурів, сантиметрів			Категорія стану дерева, підстава відбору для рубки
		ділові	напівділові	дров'яні				ділові	напівділові	дров'яні	
1	С	48			V сухое	36	С	52			V сухое
2	С	56			V сухое	37	С	40			V сухое
3	С			36	IV прирост	38	С			28	IV прирост
4	С			24	V сухое	39	С		28		IV прирост
5	С			28	V сухое	40	С			24	IV прирост
6	С			28	V сухое	41	С	48			V сухое
7	С	44			V сухое	42	С	40			V сухое
8	С			24	V сухое	43	С	48			V сухое
9	С			28	IV прирост	44	С		36		IV прирост
10	С		28		IV прирост	45	С		36		IV прирост
11	С	48			IV прирост	46	С	52			V сухое
12	С	40			V сухое	47	С	44			IV прирост
13	С		36		IV прирост	48	С			24	IV прирост
14	С	44			V сухое	49	С			32	IV прирост
15	С			32	V сухое	50	С		24		IV прирост
16	С			36	V сухое	51	С	36			V сухое
17	С	32			IV прирост	52	С			24	IV прирост
18	С			32	V сухое	53	С			24	V сухое
19	С			32	IV прирост	54	С			24	V сухое
20	С			32	V сухое	55	С	28			IV прирост
21	С			28	IV прирост	56	С			24	V сухое
22	С			36	V сухое	57	С			24	V сухое
23	С	44			V сухое	58	С			28	V сухое
24	С			28	V сухое	59	С			32	V сухое
25	С			28	V сухое	60	С	44			V сухое
26	С	56			IV прирост	61	С			44	IV прирост
27	С			28	V сухое	62	С			32	V сухое
28	С	32			IV прирост	63	С	36			IV прирост
29	С			36	IV прирост	64	С			32	V сухое
30	С			44	V сухое	65	С			40	IV прирост
31	С	36			V сухое	66	С			48	IV прирост
32	С	40			V сухое	67	С		32		IV прирост
33	С	56			V сухое	68	С			28	V сухое
34	С	40			V сухое	69	С			40	V сухое
35	С	40			IV прирост	70	С			36	V сухое

Нумерацію (перелік) провели:

ІНН ЛІЗ
(посада)ІНН ЛІЗ
(посада)ІНН ЛІЗ
(посада)

(підпис)

(підпис)

(підпис)

Могок В.В.
(ініціали та прізвище)Шваревський В.А.
(ініціали та прізвище)Ремизов Р.М.
(ініціали та прізвище)

29.07.2017

№ 18 бер 3/1 м 18.922

Порядковий номер дерева	Порода	Ступінь товщини стовбурів, сантиметрів			Категорія стану дерева, підстава відбору для рубки	Порядковий номер дерева	Порода	Ступінь товщини стовбурів, сантиметрів			Категорія стану дерева, підстава відбору для рубки
		ділові	напівділові	дров'яні				ділові	напівділові	дров'яні	
71	Сосна			28	ІІІІІІІІ	116					
72	Сосна		28		ІІІІІІІІ	117					
73	Сосна			48	ІІІІІІІІ	118					
74	Сосна	24			ІІІІІІІІ	119					
75	Сосна			44	ІІІІІІІІ	120					
76	Сосна			40	ІІІІІІІІ	121					
77	Сосна			24	ІІІІІІІІ	122					
78	Сосна			40	ІІІІІІІІ	123					
79	Сосна		32		ІІІІІІІІ	124					
80	Сосна			24	ІІІІІІІІ	125					
81	Сосна			36	ІІІІІІІІ	126					
82	Сосна			24	ІІІІІІІІ	127					
83	Сосна	40			ІІІІІІІІ	128					
84	Сосна			40	ІІІІІІІІ	129					
85	Сосна			36	ІІІІІІІІ	130					
86	Сосна			24	ІІІІІІІІ	131					
87	Сосна			24	ІІІІІІІІ	132					
88	Сосна		32		ІІІІІІІІ	133					
89	Сосна			24	ІІІІІІІІ	134					
90	Сосна		28		ІІІІІІІІ	135					
91	Сосна			28	ІІІІІІІІ	136					
92	Сосна		36		ІІІІІІІІ	137					
93	Сосна		28		ІІІІІІІІ	138					
94	Сосна	36			ІІІІІІІІ	139					
95	Сосна	56			ІІІІІІІІ	140					
96	Сосна	44			ІІІІІІІІ	141					
97	Сосна			28	ІІІІІІІІ	142					
98	Сосна			32	ІІІІІІІІ	143					
99	Сосна	36			ІІІІІІІІ	144					
100	Сосна		32		ІІІІІІІІ	145					
101	Сосна	32			ІІІІІІІІ	146					
102	Сосна			36	ІІІІІІІІ	147					
103	Сосна	36			ІІІІІІІІ	148					
104	Сосна			24	ІІІІІІІІ	149					
105	Сосна				ІІІІІІІІ	150					
106	Сосна				ІІІІІІІІ	151					
107	Сосна				ІІІІІІІІ	152					
108	Сосна				ІІІІІІІІ	153					
109	Сосна				ІІІІІІІІ	154					
110	Сосна				ІІІІІІІІ	155					
111	Сосна				ІІІІІІІІ	156					
112	Сосна				ІІІІІІІІ	157					
113	Сосна				ІІІІІІІІ	158					
114	Сосна				ІІІІІІІІ	159					
115	Сосна				ІІІІІІІІ	160					

Нумерацію і перелік провели:

ІІІІ ІІІІ
(посада)
ІІІІ ІІІІ
(посада)
ІІІІ ІІІІ
(посада)

ІІІІ ІІІІ
(підпис)
ІІІІ ІІІІ
(підпис)

ІІІІ ІІІІ
(ініціали та прізвище)
ІІІІ ІІІІ ІІІІ
(ініціали та прізвище)
ІІІІ ІІІІ ІІІІ
(ініціали та прізвище)

29.07.21р.

**НУМЕРАЦІЙНА ВІДОМІСТЬ ДЕРЕВ,
призначених для вибіркової санітарної рубки**
Житомирське ОУЛМГ

(Автономна Республіка Крим, область)

ДП «Попільнянське лісове господарство»

(найменування власника лісів, постійного лісокористувача)

Лісництво Кориничівське урочище Кориничівське дого
виділ № 3 ділянка № 2 площа 11,3 гектарів

квартал № 18

Порядковий номер дерева	Порода	Ступінь товщини стовбурів, сантиметрів			Категорія стану дерева, підстава відбору для рубки	Порядковий номер дерева	Порода	Ступінь товщини стовбурів, сантиметрів			Категорія стану дерева, підстава відбору для рубки
		ділові	напівділові	дров'яні				ділові	напівділові	дров'яні	
1	С	48			в сухості	36	С	44			в сухості
2	К			24	в сухості	37	С			32	в сухості
3	С			24	в сухості	38	С			24	в сухості
4	С	44			в сухості	39	Тополь			44	в сухості
5	С		36		в сухості	40	Тополь			44	в сухості
6	С	44			в сухості	41	Тополь			48	в сухості
7	С			24	в сухості	42	Тополь			52	в сухості
8	С		28		в сухості	43	Тополь			48	в сухості
9	С			28	в сухості	44	Тополь			48	в сухості
10	С			24	в сухості	45	Тополь			40	в сухості
11	С	40			в сухості	46	Тополь			48	в сухості
12	С			24	в сухості	47	Бер		36		в сухості
13	С		28		в сухості	48	Бер			48	в сухості
14	С			36	в сухості	49	Бер			36	в сухості
15	С		32		в сухості	50	С	48			в сухості
16	С	28			в сухості	51	С	44			в сухості
17	С	52			в сухості	52	С			36	в сухості
18	С			32	в сухості	53	С	40			в сухості
19	С			28	в сухості	54	С	44			в сухості
20	С	52			в сухості	55	С			28	в сухості
21	С			32	в сухості	56	С			40	в сухості
22	С	48			в сухості	57	С			28	в сухості
23	С		32		в сухості	58	С	52			в сухості
24	С	32			в сухості	59	С			24	в сухості
25	С		44		в сухості	60	С			44	в сухості
26	С		40		в сухості	61	С			28	в сухості
27	С			32	в сухості	62	С			40	в сухості
28	С			56	в сухості	63	С	40			в сухості
29	С		44		в сухості	64	С		44		в сухості
30	С	36			в сухості	65	С			40	в сухості
31	С			40	в сухості	66	С			44	в сухості
32	С			36	в сухості	67	С	44			в сухості
33	С	48			в сухості	68	С		32		в сухості
34	С	44			в сухості	69	С	44			в сухості
35	С			40	в сухості	70	С	28			в сухості

Нумерацію і перелік провели:

ІНН ЛІС
(посада)

ІНН ЛІС
(посада)

ІНН ЛІС
(посада)

ІНН ЛІС
(посада)
ІНН ЛІС
(посада)
ІНН ЛІС
(посада)

Молок В. В.
(ініціали та прізвище)

Ремесничук В. М.
(ініціали та прізвище)

Мислюк В. А.
(ініціали та прізвище)

30.07.2018

16.18 вер 3(2) м 113

Порядковий номер дерева	Порода	Ступінь товщини стовбурів, сантиметрів			Категорія стану дерева, підстава відбору для рубки	Порядковий номер дерева	Порода	Ступінь товщини стовбурів, сантиметрів			Категорія стану дерева, підстава відбору для рубки
		ділові	напівділові	дров'яні				ділові	напівділові	дров'яні	
71	Белок	52			IV Белок 116	Греб				24	II суход
72	Бел	68			IV Белок 117						
73	Бел	48			IV Белок 118						
74	Бел			44	IV Белок 119						
75	Бел	32			IV суход 120						
76	Бел	48			IV суход 121						
77	Бел	48			IV суход 122						
78	Бел		40		IV суход 123						
79	Бел			44	IV Белок 124						
80	Бел	56			IV суход 125						
81	Бел			40	IV Белок 126						
82	Бел	52			IV Белок 127						
83	Бел			28	IV суход 128						
84	Бел			44	IV суход 129						
85	Бел		32		IV Белок 130						
86	Бел				IV Белок 131						
87	Бел			48	IV Белок 132						
88	Бел	44			IV Белок 133						
89	Бел	48			IV Белок 134						
90	Бел		52		IV Белок 135						
91	Бел	44			IV суход 136						
92	Бел		40		IV Белок 137						
93	Бел	40			IV суход 138						
94	Бел			32	IV суход 139						
95	Бел			36	IV суход 140						
96	Бел			44	IV суход 141						
97	Бел	64			IV суход 142						
98	Бел	52			IV Белок 143						
99	Бел	36			IV Белок 144						
100	Бел	52			IV Белок 145						
101	Бел			24	IV суход 146						
102	Бел	52			IV Белок 147						
103	Бел			44	IV суход 148						
104	Бел			40	IV суход 149						
105	Бел			44	IV суход 150						
106	Бел			52	IV суход 151						
107	Бел			36	IV суход 152						
108	Бел	40			IV Белок 153						
109	Бел			48	IV Белок 154						
110	Бел	28			IV суход 155						
111	Бел	48			IV суход 156						
112	Бел	24			IV суход 157						
113	Бел			32	IV суход 158						
114	Бел			28	IV суход 159						
115	Бел			36	IV суход 160						

Нумерацію і перевірку провели:

ПШ П/с
 (посада)
ПШ П/с
 (посада)
ПШ П/с
 (посада)

Шевченко
 (підпис)
Шевченко
 (підпис)
Шевченко
 (підпис)

Шевченко П. П.
 (ініціали та прізвище)
Шевченко П. П.
 (ініціали та прізвище)
Шевченко П. П.
 (ініціали та прізвище)

30.07.21р.

(найменування власника лісів, постійного лісокористувача)

Урочище.

Виділ

Ділянка №

Площа 2,0 гектарів

Всього пронумеровано дерев: подемо (9 см)
(кількість словами)

Нумерацію і перелік провели:

перелік провели:
ст.м.р.
 посада
ст.м.р.
 посада
м.р.
 посада

підпис
підпис

Менделеев
П.И.Б
Доброволь
П.И.Б
Соловьев

НУМЕРАЦІЙНА ВІДОМІСТЬ ДЕРЕВ,
призначених для вибіркової санітарної рубки
ДП "Попільнянське лісове господарство"

(найменування власника лісів, постійного ліскористувача)

Лісництво Корнинське

Урочище

Корнинське

Квартал №

27

Виділ

3/1

Ділянка №

Площа

4,6

гектарів

Порядковий номер дерева	Порода	Ступінь товщини стовбурів, сантиметрів			Категорія стану дерева, підстава відбору для	Порядковий номер дерева	Порода	Ступінь товщини стовбурів, сантиметрів			Категорія стану дерева, підстава відбору для
		ділові	напівділові	дров'яні				ділові	напівділові	дров'яні	
1	<i>Сосна</i>		32		<i>5 см</i>	48	<i>Сосна</i>			24	<i>6 см</i>
2	<i>Сосна</i>			36	<i>6 см</i>						
3	<i>Сосна</i>		22		<i>5 см</i>						
4	<i>Сосна</i>		32		<i>5 см</i>						
5	<i>Сосна</i>		24		<i>5 см</i>						
6	<i>Сосна</i>		24		<i>4 см</i>						
7	<i>Сосна</i>		32		<i>5 см</i>						
8	<i>Сосна</i>		32		<i>5 см</i>						
9	<i>Сосна</i>	28			<i>5 см</i>						
10	<i>Сосна</i>			24	<i>6 см</i>						
11	<i>Сосна</i>			32	<i>6 см</i>						
12	<i>Сосна</i>		32		<i>5 см</i>						
13	<i>Сосна</i>	36			<i>4 см</i>						
14	<i>Сосна</i>		24		<i>5 см</i>						
15	<i>Сосна</i>			24	<i>6 см</i>						
16	<i>Сосна</i>		24		<i>4 см</i>						
17	<i>Сосна</i>		36		<i>5 см</i>						
18	<i>Сосна</i>		28		<i>5 см</i>						
19	<i>Сосна</i>		36		<i>5 см</i>						
20	<i>Сосна</i>		24		<i>5 см</i>						
21	<i>Сосна</i>		24		<i>5 см</i>						
22	<i>Сосна</i>		?	28	<i>6 см</i>						
23	<i>Сосна</i>		28		<i>3 см</i>						
24	<i>Сосна</i>	24			<i>4 см</i>						
25	<i>Сосна</i>		32		<i>5 см</i>						
26	<i>Сосна</i>	24			<i>4 см</i>						
27	<i>Сосна</i>		32		<i>5 см</i>						
28	<i>Сосна</i>		32		<i>5 см</i>						
29	<i>Сосна</i>		28		<i>5 см</i>						
30	<i>Сосна</i>	24			<i>4 см</i>						
31	<i>Сосна</i>		36		<i>5 см</i>						
32	<i>Сосна</i>		28		<i>5 см</i>						
33	<i>Сосна</i>		24		<i>5 см</i>						
34	<i>Сосна</i>		28		<i>5 см</i>						
35	<i>Сосна</i>			24	<i>5 см</i>						
36	<i>Сосна</i>		8	22	<i>6 см</i>						
37	<i>Сосна</i>			44	<i>6 см</i>						
38	<i>Сосна</i>			36	<i>6 см</i>						
39	<i>Сосна</i>			40	<i>6 см</i>						
40	<i>Сосна</i>	24			<i>4 см</i>						
41	<i>Сосна</i>			24	<i>5 см</i>						
42	<i>Сосна</i>		24		<i>5 см</i>						
43	<i>Сосна</i>		24		<i>5 см</i>						
44	<i>Сосна</i>			24	<i>5 см</i>						
45	<i>Сосна</i>		24		<i>5 см</i>						
46	<i>Сосна</i>		28		<i>5 см</i>						
47	<i>Сосна</i>			28	<i>5 см</i>						

Всього пронумеровано дерев: *Сосна 48 см (48 см)*
(кількість словами)

Нумерацію і перелік провели:

20.07.21
посада
посада
посада

[Підпис]
підпис
підпис

[Підпис]
п.і.б
п.і.б

**НУМЕРАЦІЙНА ВІДОМІСТЬ ДЕРЕВ,
призначених для вибіркової санітарної рубки**
Житомирське ОУЛМГ

(Автономна Республіка Крим, область)

ДП «Попільнянське лісове господарство»

(найменування власника лісів, постійного лісокористувача)

Лісництво Козинське урочище Козинське поле квартал № 29
виділ № 6 ділянка № - площа 3,3 гектарів

Порядковий номер дерева	Порода	Ступінь товщини стовбурів, сантиметрів			Категорія стану дерева, підстава відбору для рубки	Порядковий номер дерева	Порода	Ступінь товщини стовбурів, сантиметрів			Категорія стану дерева, підстава відбору для рубки
		ділові	напівділові	дров'яні				ділові	напівділові	дров'яні	
1	Ор			36	IV клас	36	Ор		32		IV клас
2	Ор		32		IV клас	37	Ор			24	IV клас
3	Ор			36	VI клас	38	Ор		32		IV клас
4	Ор			24	VI клас	39	Ор		28		IV клас
5	Ор			32	VI клас	40	Ор	28			IV клас
6	Ор			40	VI клас	41	Ор			24	VI клас
7	Ор			28	VI клас	42	Ор			40	VI клас
8	Ор			28	VI клас	43	Ор			32	VI клас
9	Ор			28	VI клас	44	Ор			24	VI клас
10	Ор			24	VI клас	45	Ор			28	VI клас
11	Ор			28	VI клас	46	Ор				IV клас
12	Ор			28	VI клас	47					
13	Ор			32	VI клас	48					
14	Ор			28	VI клас	49					
15	Ор			36	VI клас	50					
16	Ор			32	VI клас	51					
17	Ор			24	IV клас	52					
18	Ор			24	IV клас	53					
19	Ор			24	VI клас	54					
20	Ор			28	VI клас	55					
21	Ор			44	VI клас	56					
22	Ор			24	VI клас	57					
23	Ор			24	VI клас	58					
24	Ор			36	VI клас	59					
25	Ор			32	VI клас	60					
26	Ор			36	VI клас	61					
27	Ор			44	VI клас	62					
28	Ор			24	IV клас	63					
29	Ор			32	VI клас	64					
30	Ор		24		IV клас	65					
31	Ор			32	IV клас	66					
32	Ор		36		IV клас	67					
33	Ор			28	IV клас	68					
34	Ор			36	IV клас	69					
35	Ор			40	IV клас	70					

Нумерацію і перелік провели:

Іванчук
(посада)
Іванчук
(посада)
Іванчук
(посада)

Іванчук
(підпис)
Іванчук
(підпис)
Іванчук
(підпис)

Іванчук М. А.
(ініціали та прізвище)
Іванчук В. В.
(ініціали та прізвище)
Іванчук В. А.
(ініціали та прізвище)

03.08.2019.

НУМЕРАЦІЙНА ВІДОМІСТЬ ДЕРЕВ, призначених для вибіркової санітарної рубки

Житомирське ОУЛМГ

(Автономна Республіка Крим, область)

ДП «Попільнянське лісове господарство»

(найменування власника лісів, постійного лісокористувача)

Лісництво

Коршунівське

урочище

Шкільне

квартал

№

50

виділ № 1

ділянка № 1

площа 8,0

гектарів

Порядковий номер дерева	Порода	Ступінь товщини ствобурів, сантиметрів			Категорія стану дерева, підстава відбору для рубки	Порядковий номер дерева	Порода	Ступінь товщини ствобурів, сантиметрів			Категорія стану дерева, підстава відбору для рубки
		ділові	напівділові	дров'яні				ділові	напівділові	дров'яні	
1	С	32			І сучкоє	36	С	36			І сучкоє
2	С	44			І сучкоє	37	С	24			І сучкоє
3	С			28	І сучкоє	38	С	24			І сучкоє
4	С	40			І сучкоє	39	С	24			І сучкоє
5	С	32			І сучкоє	40	С	24			І сучкоє
6	С		48		І сучкоє	41	С	24			І сучкоє
7	С	24			І сучкоє	42	С	24			І сучкоє
8	С	24			І сучкоє	43	С	28			І сучкоє
9	С	28			І сучкоє	44	С	24			І сучкоє
10	С	28			І сучкоє	45	С	24			І сучкоє
11	С		24		І сучкоє	46	С	28			І сучкоє
12	С	32			І сучкоє	47	С	24			І сучкоє
13	С	24			І сучкоє	48	С	32			І сучкоє
14	С	24			І сучкоє	49	С	40			І сучкоє
15	С	24			І сучкоє	50	С	32			І сучкоє
16	С			24	І сучкоє	51	С	32			І сучкоє
17	С		32		І сучкоє	52	С	28			І сучкоє
18	С	44			І сучкоє	53	С	32			І сучкоє
19	С		40		І сучкоє	54	С				І сучкоє
20	С	28			І сучкоє	55	С				І сучкоє
21	С	28			І сучкоє	56	С				І сучкоє
22	С	32			І сучкоє	57	С				І сучкоє
23	С	36			І сучкоє	58	С				І сучкоє
24	С	44			І сучкоє	59	С				І сучкоє
25	С	24			І сучкоє	60	С				І сучкоє
26	С		32		І сучкоє	61	С				І сучкоє
27	С			44	І сучкоє	62	С				І сучкоє
28	С	24			І сучкоє	63	С				І сучкоє
29	С	28			І сучкоє	64	С				І сучкоє
30	С		28		І сучкоє	65	С				І сучкоє
31	С	32			І сучкоє	66	С				І сучкоє
32	С		24		І сучкоє	67	С				І сучкоє
33	С	36			І сучкоє	68	С				І сучкоє
34	С	44			І сучкоє	69	С				І сучкоє
35	С	32			І сучкоє	70	С				І сучкоє

Нумерацію і перелік провели:

ІІІІ ІІІІ
(посада)ІІІІ ІІІІ
(посада)ІІІІ ІІІІ
(посада)

(підпис)

(підпис)

(підпис)

(ініціали та прізвище)

(ініціали та прізвище)

(ініціали та прізвище)

29.07.21р.

**НУМЕРАЦІЙНА ВІДОМІСТЬ ДЕРЕВ,
призначених для вибіркової санітарної рубки**
Житомирське ОУЛМГ

(Автономна Республіка Крим, область)

ДП «Попільнянське лісове господарство»

(найменування власника лісів, постійного лісотористувача)

Лісництво Коринчанське

урочище

Миколаївське

квартал

№

50виділ № 4 ділянка № 2 площа 10.2 гектарів

Порядковий номер дерева	Порода	Ступінь товщини стовбурів, сантиметрів			Категорія стану дерева, підстава вибору для рубки	Порядковий номер дерева	Порода	Ступінь товщини стовбурів, сантиметрів			Категорія стану дерева, підстава вибору для рубки
		ділові	напівділові	дров'яні				ділові	напівділові	дров'яні	
1	С	48			ІІІХХХХ	36	С	36			ІІІХХХХ
2	С			32	ІІІХХХХ	37	С	40			ІІІХХХХ
3	С	40			ІІІХХХХ	38	С	24			ІІІХХХХ
4	С	36			ІІІХХХХ	39	С	36			ІІІХХХХ
5	С	36			ІІІХХХХ	40	С	24			ІІІХХХХ
6	С	28			ІІІХХХХ	41	С	24			ІІІХХХХ
7	С	28			ІІІХХХХ	42	С	28			ІІІХХХХ
8	С	28			ІІІХХХХ	43	С	28			ІІІХХХХ
9	С	32			ІІІХХХХ	44	С	40			ІІІХХХХ
10	С	24			ІІІХХХХ	45	С	28			ІІІХХХХ
11	С	40			ІІІХХХХ	46	С	32			ІІІХХХХ
12	С	24			ІІІХХХХ	47	С	36			ІІІХХХХ
13	С	28			ІІІХХХХ	48	С	32			ІІІХХХХ
14	С	32			ІІІХХХХ	49	С	36			ІІІХХХХ
15	С	28			ІІІХХХХ	50	С	24			ІІІХХХХ
16	С	24			ІІІХХХХ	51	С	28			ІІІХХХХ
17	С	28			ІІІХХХХ	52	С	28			ІІІХХХХ
18	С	36			ІІІХХХХ	53	С	40			ІІІХХХХ
19	С	24			ІІІХХХХ	54	С				
20	С	24			ІІІХХХХ	55	С				
21	С	32			ІІІХХХХ	56	С				
22	С	32			ІІІХХХХ	57	С				
23	С		32		ІІІХХХХ	58	С				
24	С	24			ІІІХХХХ	59	С				
25	С	32			ІІІХХХХ	60	С				
26	С	28			ІІІХХХХ	61	С				
27	С	24			ІІІХХХХ	62	С				
28	С	36		28	ІІІХХХХ	63	С				
29	С	24			ІІІХХХХ	64	С				
30	С	36			ІІІХХХХ	65	С				
31	С	24			ІІІХХХХ	66	С				
32	С			28	ІІІХХХХ	67	С				
33	С	28			ІІІХХХХ	68	С				
34	С	32			ІІІХХХХ	69	С				
35	С	28			ІІІХХХХ	70	С				

Нумерацію і перелік провели:

ІІІІ ІІІ
(посада)

ІІІІ ІІІ
(посада)

ІІІІ ІІІ
(посада)

(підпис)

(підпис)

(підпис)

ІІІІ ІІІ
(ініціали та прізвище)

ІІІІ ІІІ
(ініціали та прізвище)

ІІІІ ІІІ
(ініціали та прізвище)

29.07.21р.

НУМЕРАЦІЙНА ВІДОМІСТЬ ДЕРЕВ, призначених для вибіркової санітарної рубки

Житомирське ОУЛМГ

(Автономна Республіка Крим, область)

ДП «Попільнянське лісове господарство»

(найменування власника лісів, постійного лісокористувача)

Лісництво

виділ №

Корсінське

урочище

Мелітавське

квартал

№

51

ділянка №

47.2

площа

142

гектарів

Порядковий номер дерева	Порода	Ступінь товщини ствобурів, сантиметрів			Категорія стану дерева, підстава відбору для рубки	Порядковий номер дерева	Порода	Ступінь товщини ствобурів, сантиметрів			Категорія стану дерева, підстава відбору для рубки
		ділові	напівділові	дров'яні				ділові	напівділові	дров'яні	
1	С			36	IV сухост	36	С			24	IV сухост
2	С	28			IV сухост	37	С			24	IV сухост
3	С	32			IV сухост	38	С	36			IV сухост
4	С	28			IV сухост	39	С	40			IV сухост
5	С	48			IV сухост	40	С	28			IV сухост
6	С	24			IV сухост	41	С	36			IV сухост
7	С	40			IV сухост	42	С	36			IV сухост
8	С	28			IV сухост	43	С	40			IV сухост
9	С	28			IV сухост	44	С	24			IV сухост
10	С	32			IV сухост	45	С	28			IV сухост
11	С		24		IV сухост	46	С	32			IV сухост
12	С	28			IV сухост	47	С	32			IV сухост
13	С	32			IV сухост	48	С			40	IV сухост
14	С	36			IV сухост	49	С		32		IV сухост
15	С	32			IV сухост	50	С	28			IV сухост
16	С	24			IV сухост	51	С	28			IV сухост
17	С	40			IV сухост	52	С	40			IV сухост
18	С			24	IV сухост	53	С		24		IV сухост
19	С			24	IV сухост	54	С			36	IV сухост
20	С		24		IV сухост	55	С		28		IV сухост
21	С	24			IV сухост	56	С	40			IV сухост
22	С	24			IV сухост	57	С			24	IV сухост
23	С			24	IV сухост	58	С	36			IV сухост
24	С	28			IV сухост	59	С			28	IV сухост
25	С	36			IV сухост	60	С	36			IV сухост
26	С	32			IV сухост	61	С	24			IV сухост
27	С	28			IV сухост	62	С	24			IV сухост
28	С	24			IV сухост	63	С	40			IV сухост
29	С			24	IV сухост	64	С		36		IV сухост
30	С	32			IV сухост	65	С		36		IV сухост
31	С	40			IV сухост	66	С			24	IV сухост
32	С	28			IV сухост	67	С	32			IV сухост
33	С	40			IV сухост	68	С			36	IV сухост
34	С	28			IV сухост	69	С	24			IV сухост
35	С	36			IV сухост	70	С	24			IV сухост

Нумерацію і перелік провели:

Іван А.І.
(посада)

Іван А.І.
(посада)

Іван А.І.
(посада)

(підпис)
(підпис)
(підпис)

Шофак І.І.
(ініціали та прізвище)

Демидчук Р.М.
(ініціали та прізвище)

Щербак І.І.
(ініціали та прізвище)

28.07.21р.

№ 51. Висл. № 14.6

Порядковий номер дерева	Порода	Ступінь товщини стовбурів, сантиметрів			Категорія стану дерева, підстава відбору для рубки	Порядковий номер дерева	Порода	Ступінь товщини стовбурів, сантиметрів			Категорія стану дерева, підстава відбору для рубки
		ділові	напівділові	дров'яні				ділові	напівділові	дров'яні	
71	<i>Q. robur</i>				<i>III екхос</i>	116	<i>Q. robur</i>	32			<i>III екхос</i>
72	<i>Q. robur</i>	40		48	<i>II екхос</i>	117	<i>Q. robur</i>		28		<i>II екхос</i>
73	<i>Q. robur</i>	44			<i>IV екхос</i>	118	<i>Q. robur</i>	44			<i>IV екхос</i>
74	<i>Q. robur</i>	48			<i>II екхос</i>	119	<i>Q. robur</i>	32			<i>IV екхос</i>
75	<i>Q. robur</i>	40			<i>II екхос</i>	120	<i>Q. robur</i>	32			<i>IV екхос</i>
76	<i>Q. robur</i>	40			<i>II екхос</i>	121	<i>Q. robur</i>	44			<i>IV екхос</i>
77	<i>Q. robur</i>			32	<i>II екхос</i>	122	<i>Q. robur</i>	28			<i>IV екхос</i>
78	<i>Q. robur</i>		32		<i>II екхос</i>	123	<i>Q. robur</i>	36			<i>IV екхос</i>
79	<i>Q. robur</i>	36			<i>II екхос</i>	124	<i>Q. robur</i>		28		<i>IV екхос</i>
80	<i>Q. robur</i>		28		<i>II екхос</i>	125	<i>Q. robur</i>	36		28	<i>IV екхос</i>
81	<i>Q. robur</i>	36			<i>II екхос</i>	126	<i>Q. robur</i>			28	<i>IV екхос</i>
82	<i>Q. robur</i>	32			<i>II екхос</i>	127	<i>Q. robur</i>	28			<i>IV екхос</i>
83	<i>Q. robur</i>		28		<i>II екхос</i>	128	<i>Q. robur</i>		24		<i>IV екхос</i>
84	<i>Q. robur</i>	32			<i>II екхос</i>	129	<i>Q. robur</i>	40			<i>IV екхос</i>
85	<i>Q. robur</i>	28			<i>II екхос</i>	130	<i>Q. robur</i>	28			<i>IV екхос</i>
86	<i>Q. robur</i>	32			<i>II екхос</i>	131	<i>Q. robur</i>	36			<i>IV екхос</i>
87	<i>Q. robur</i>	32			<i>II екхос</i>	132	<i>Q. robur</i>	44			<i>IV екхос</i>
88	<i>Q. robur</i>	28			<i>II екхос</i>	133	<i>Q. robur</i>	24			<i>IV екхос</i>
89	<i>Q. robur</i>		24		<i>II екхос</i>	134	<i>Q. robur</i>	24			<i>IV екхос</i>
90	<i>Q. robur</i>			52	<i>II екхос</i>	135	<i>Q. robur</i>		24		<i>IV екхос</i>
91	<i>Q. robur</i>	36			<i>II екхос</i>	136	<i>Q. robur</i>	40			<i>IV екхос</i>
92	<i>Q. robur</i>	36			<i>II екхос</i>	137	<i>Q. robur</i>	36			<i>IV екхос</i>
93	<i>Q. robur</i>	32			<i>II екхос</i>	138	<i>Q. robur</i>	44			<i>IV екхос</i>
94	<i>Q. robur</i>	24			<i>II екхос</i>	139	<i>Q. robur</i>		36		<i>IV екхос</i>
95	<i>Q. robur</i>		24		<i>II екхос</i>	140	<i>Q. robur</i>		28		<i>IV екхос</i>
96	<i>Q. robur</i>			44	<i>II екхос</i>	141	<i>Q. robur</i>		52		<i>IV екхос</i>
97	<i>Q. robur</i>		40		<i>II екхос</i>	142	<i>Q. robur</i>	36			<i>IV екхос</i>
98	<i>Q. robur</i>			24	<i>II екхос</i>	143	<i>Q. robur</i>	28			<i>IV екхос</i>
99	<i>Q. robur</i>			24	<i>II екхос</i>	144	<i>Q. robur</i>	36			<i>IV екхос</i>
100	<i>Q. robur</i>	32			<i>II екхос</i>	145	<i>Q. robur</i>	32			<i>IV екхос</i>
101	<i>Q. robur</i>	28			<i>II екхос</i>	146	<i>Q. robur</i>	44			<i>IV екхос</i>
102	<i>Q. robur</i>	32			<i>II екхос</i>	147	<i>Q. robur</i>		28		<i>IV екхос</i>
103	<i>Q. robur</i>	32			<i>II екхос</i>	148	<i>Q. robur</i>	40			<i>IV екхос</i>
104	<i>Q. robur</i>	28			<i>II екхос</i>	149	<i>Q. robur</i>		32		<i>IV екхос</i>
105	<i>Q. robur</i>	24			<i>II екхос</i>	150	<i>Q. robur</i>			24	<i>IV екхос</i>
106	<i>Q. robur</i>	28			<i>II екхос</i>	151	<i>Q. robur</i>	40			<i>IV екхос</i>
107	<i>Q. robur</i>		24		<i>II екхос</i>	152	<i>Q. robur</i>	24			<i>IV екхос</i>
108	<i>Q. robur</i>	24			<i>II екхос</i>	153	<i>Q. robur</i>	28			<i>IV екхос</i>
109	<i>Q. robur</i>	24			<i>II екхос</i>	154	<i>Q. robur</i>	40			<i>IV екхос</i>
110	<i>Q. robur</i>	28			<i>II екхос</i>	155	<i>Q. robur</i>		32		<i>IV екхос</i>
111	<i>Q. robur</i>		24		<i>II екхос</i>	156	<i>Q. robur</i>	28			<i>IV екхос</i>
112	<i>Q. robur</i>	24			<i>II екхос</i>	157	<i>Q. robur</i>			48	<i>IV екхос</i>
113	<i>Q. robur</i>			32	<i>IV екхос</i>	158	<i>Q. robur</i>	32			<i>IV екхос</i>
114	<i>Q. robur</i>	28			<i>IV екхос</i>	159	<i>Q. robur</i>				<i>IV екхос</i>
115	<i>Q. robur</i>	28			<i>IV екхос</i>	160	<i>Q. robur</i>	44			<i>IV екхос</i>

Нумерацію і перевірку провели:

28.07.11

П.П. А.П.
(посада)
П.П. А.П.
(посада)
П.П. А.П.
(посада)

П.П. А.П.
(посада)
П.П. А.П.
(посада)
П.П. А.П.
(посада)

П.П. А.П.
(посада)
П.П. А.П.
(посада)
П.П. А.П.
(посада)

18.07.2017 м. 11.6

Порядковий номер дерева	Порода	Ступінь товщини стовбурів, сантиметрів			Категорія стану дерева, підстава відбору для рубки	Порядковий номер дерева	Порода	Ступінь товщини стовбурів, сантиметрів			Категорія стану дерева, підстава відбору для рубки
		ділові	напівділові	дров'яні				ділові	напівділові	дров'яні	
161				24	V1 суходол	206					
162					V1 суходол	207					
163		24	24		V1 суходол	208					
164		32			V1 суходол	209					
165		32			V1 суходол	210					
166					V1 суходол	211					
167						212					
168						213					
169						214					
170						215					
171						216					
172						217					
173						218					
174						219					
175						220					
176						221					
177						222					
178						223					
179						224					
180						225					
181						226					
182						227					
183						228					
184						229					
185						230					
186						231					
187						232					
188						233					
189						234					
190						235					
191						236					
192						237					
193						238					
194						239					
195						240					
196						241					
197						242					
198						243					
199						244					
200						245					
201						246					
202						247					
203						248					
204						249					
205						250					

Нумерацію і перевірку провели:

12.11.17 (посада)

12.11.17 (посада)

12.11.17 (посада)

12.11.17 (підпис)

12.11.17 (підпис)

12.11.17 (підпис)

12.11.17 (ініціал та прізвище)

12.11.17 (ініціал та прізвище)

12.11.17 (ініціал та прізвище)

**НУМЕРАЦІЙНА ВІДОМІСТЬ ДЕРЕВ,
призначених для вибіркової санітарної рубки**

Житомирське ОУЛМГ

(Автономна Республіка Крим, область)

ДП «Попільнянське лісове господарство»

(найменування власника лісів, постійного лісокористувача)

Лісництво Корнішівське урочище Олександрівка
виділ № 3 ділянка № - площа 3,8 гектарів

квартал № 52

Порядковий номер дерева	Порода	Ступінь товщини стовбурів, сантиметрів			Категорія стану дерева, підстава відбору для рубки	Порядковий номер дерева	Порода	Ступінь товщини стовбурів, сантиметрів			Категорія стану дерева, підстава відбору для рубки
		ділові	напівділові	дров'яні				ділові	напівділові	дров'яні	
1	С	56			1к сухост	36					
2	С	52			1к сухост	37					
3	С	48			1к сухост	38					
4	С	28			1к сухост	39					
5	С	28			1к сухост	40					
6	С	44			1к сухост	41					
7	С	56			1к сухост	42					
8	С	44			1к сухост	43					
9	С		40		1к сухост	44					
10	С	40			1к сухост	45					
11	С		28		1к сухост	46					
12	С	52			1к сухост	47					
13	С	40			1к сухост	48					
14	С	40			1к сухост	49					
15	С	40			1к сухост	50					
16	С	36			1к сухост	51					
17	С	44			1к сухост	52					
18	С	40			1к сухост	53					
19	С	36			1к сухост	54					
20	С	40			1к сухост	55					
21	С	36			1к сухост	56					
22	С	44			1к сухост	57					
23	С	52			1к сухост	58					
24	С	44			1к сухост	59					
25	С	48			1к сухост	60					
26	С	40			1к сухост	61					
27	С		44		1к сухост	62					
28	С		48		1к сухост	63					
29	С		68		1к сухост	64					
30	С			36	1к сухост	65					
31	С	52			1к сухост	66					
32	С				1к сухост	67					
33	С					68					
34	С					69					
35	С					70					

Нумерацію і перелік провели:

ЛІН ЛІ
(посада)

ЛІН ЛІ
(посада)

ЛІН ЛІ
(посада)

(підпис)

(підпис)

(підпис)

Мочек В.П.
(ініціали та прізвище)

Мочек В.П.
(ініціали та прізвище)

Мочек В.П.
(ініціали та прізвище)

02.08.21р.

НУМЕРАЦІЙНА ВІДОМІСТЬ ДЕРЕВ, призначених для вибіркової санітарної рубки

Житомирське ОУЛМГ

(Автономна Республіка Крим, область)

ДП «Попільнянське лісове господарство»

(найменування власника лісів, постійного лісокористувача)

Лісництво Коринське

урочище

Школярівка

квартал

№

52виділ № 1 ділянка № - площа 1,4 гектарів

Порядковий номер дерева	Порода	Ступінь товщини стовбурів, сантиметрів			Категорія стану дерева, підстава вибору для рубки	Порядковий номер дерева	Порода	Ступінь товщини стовбурів, сантиметрів			Категорія стану дерева, підстава вибору для рубки
		ділові	напівділові	дров'яні				ділові	напівділові	дров'яні	
1		36			V ст. х. ст.	36					
2		40			V ст. х. ст.	37					
3		36			V ст. х. ст.	38					
4			32		V ст. х. ст.	39					
5			48		V ст. х. ст.	40					
6		40			V ст. х. ст.	41					
7		48			V ст. х. ст.	42					
8		48			V ст. х. ст.	43					
9			44		V ст. х. ст.	44					
10					V ст. х. ст.	45					
11					V ст. х. ст.	46					
12					V ст. х. ст.	47					
13					V ст. х. ст.	48					
14					V ст. х. ст.	49					
15					V ст. х. ст.	50					
16					V ст. х. ст.	51					
17					V ст. х. ст.	52					
18					V ст. х. ст.	53					
19					V ст. х. ст.	54					
20					V ст. х. ст.	55					
21					V ст. х. ст.	56					
22					V ст. х. ст.	57					
23					V ст. х. ст.	58					
24					V ст. х. ст.	59					
25					V ст. х. ст.	60					
26					V ст. х. ст.	61					
27					V ст. х. ст.	62					
28					V ст. х. ст.	63					
29					V ст. х. ст.	64					
30					V ст. х. ст.	65					
31					V ст. х. ст.	66					
32					V ст. х. ст.	67					
33					V ст. х. ст.	68					
34					V ст. х. ст.	69					
35					V ст. х. ст.	70					

Нумерацію і перелік провели:

ІНН ЛІТ
(посада)ІНН ЛІТ
(посада)ІНН ЛІТ
(посада)

(підпис)

(підпис)

(підпис)

Школярівка Р.В.
(ініціали та прізвище)Школярівка Р.В.
(ініціали та прізвище)Школярівка Р.В.
(ініціали та прізвище)

02.08.2016

**НУМЕРАЦІЙНА ВІДОМІСТЬ ДЕРЕВ,
призначених для вибіркової санітарної рубки
ДП "Попільнянське лісове господарство"**

(найменування власника лісів, постійного лісокористувача)

Лісництво Корнинське

Урочище Мелитинське

Квартал № 84

Виділ 1

Ділянка №

Площа 0,8 гектарів

Порядковий номер дерева	Порода	Ступінь товщини стовбурів, сантиметрів			Категорія стану дерева, підстава відбору для	Порядковий номер дерева	Порода	Ступінь товщини стовбурів, сантиметрів			Категорія стану дерева, підстава відбору для
		ділові	напівділові	дров'яні				ділові	напівділові	дров'яні	
1	С	36			І сухий						
2	С	36			ІІІ вогкий						
3	С		40		ІІІ вогкий						
4	С	36			І сухий						
5	С		24		І вогкий						
6	С	28			ІІІ вогкий						
7	С	28			І сухий						
8	С	40			ІІІ вогкий						
9	С	36			ІІІ вогкий						
10	С	36			І сухий						
11	С		40		І вогкий						
12	С	44			ІІІ вогкий						
13	С	40			І вогкий						
14	С			32	ІІІ сухий						
15	С			36	ІІІ вогкий						
16	С			36	ІІІ сухий						
17	С		28		ІІІ вогкий						

Всього пронумеровано дерев 17
(кількість словами)

Нумерацію і перелік пропавших

19.07.21

посада
посада
посада

підпис

Черненко В.І.
п.і.б.
п.і.б.
Черненко В.І.
п.і.б.

(найменування власника лісів, постійного лісокористувача),

Урочище

Видіп

Ділянка№

Площа 12

гектарів

Всього пронумеровані

(кількість словами)

Нумерацію і перелік па

підпис

Підпис

Черныш В.Г.

Копченое БС

П.И.Б
Артеев С.В.

НУМЕРАЦІЙНА ВІДОМІСТЬ ДЕРЕВ,
призначених для вибіркової санітарної рубки
ДП "Попільнянське лісове господарство"

(найменування власника лісів, постійного лісокористувача)

Лісництво Корнинське

Урочище Малогоша

Квартал № 24

Виділ 16

Ділянка №

Площа 2,1

гектарів

Порядковий номер дерева	Порода	Ступінь товщини стовбурів, сантиметрів			Категорія стану дерева підстава вибору для	Порядковий номер дерева	Порода	Ступінь товщини стовбурів, сантиметрів			Категорія стану дерева підстава вибору для
		ділові	напівділові	дров'яні				ділові	напівділові	дров'яні	
1	C	60			V сучков.						
2	C	28			V сучков.						
3	C	32			V сучков.						
4	C		24		V сучков.						
5	C	44			IV бсск.						
6	C		24		IV бсск.						
7	C		36		V сучков.						
8	C	24			IV бсск.						
9	C	24			IV бсск.						
10	C	24			V сучков.						
11	C		24		V бсск.						
12	C		32		V сучков.						
13	C		32		V сучков.						
14	C	32			V сучков.						
15	C	28			IV бсск.						
16	C		40		V сучков.						
17	C		24		IV сучков.						
18	C	24			V сучков.						
19	C		24		IV бсск.						
20	C	28			IV сучков.						
21	C	24			IV сучков.						
22	C	36			IV бсск.						
23	C	32			IV бсск.						
24	C	28			IV бсск.						
25	C		36		V сучков.						
26	C			36	V сучков.						
27	C			32	V сучков.						

Всього пронумеровано дерев: 27

(кількість словами)

Нумерацію і перелік провели:

24.05.21 С.М.П.
посада
посада
посада

[Підпис]
підпис
підпис

Черненко С.І.
підпис
підпис
підпис

**НУМЕРАЦІЙНА ВІДОМІСТЬ ДЕРЕВ,
призначених для вибіркової санітарної рубки
ДП "Попільнянське лісове господарство"**

(найменування власника лісів, постійного лісокористувача)

Лісництво Корнинське

Урочище Попільня

Квартал № 90 Виділ 5 Ділянка № 10 Площа 10 гектарів

Порядковий номер дерева	Порода	Ступінь товщини стовбурів, сантиметрів			Категорія стану дерева, підстава відбору для порадковий номер дерева	Порода	Ступінь товщини стовбурів, сантиметрів			Категорія стану дерева, підстава відбору для
		ділові	напівділові	дров'яні			ділові	напівділові	дров'яні	
1	C	24			IV класу 48	C	28			V класу
2	C	24			V класу 49	C		24		V класу
3	C	24			IV класу 50	C		28		V класу
4	C	24			IV класу 51	C		32		V класу
5	C	28			IV класу 52	C			32	V класу
6	C	32			V класу 53	C			36	V класу
7	C	40			V класу 54	C			36	V класу
8	C	36			IV класу 55	C		28		V класу
9	C		36		IV класу 56	C		32		IV класу
10	C	36			V класу 57	C	32			IV класу
11	C	24			V класу 58	C	28			IV класу
12	C	36			V класу					
13	C	24			V класу					
14	C	24			V класу					
15	C	32			IV класу					
16	C	36			V класу					
17	C	24			V класу					
18	C	36			V класу					
19	C	32			V класу					
20	C	40			IV класу					
21	C	40			IV класу					
22	C	32			IV класу					
23	C	24			IV класу					
24	C	24			IV класу					
25	C	48			IV класу					
26	C	24			IV класу					
27	C		24		IV класу					
28	C	28			IV класу					
29	C	28			V класу					
30	C			32	IV класу					
31	C	28			V класу					
32	C	36			IV класу					
33	C	28			V класу					
34	C		24		IV класу					
35	C	36			IV класу					
36	C	24			V класу					
37	C	24			IV класу					
38	C	24			IV класу					
39	C	28			V класу					
40	C	28			V класу					
41	C	24			V класу					
42	C	24			V класу					
43	C	28			V класу					
44	C	36			IV класу					
45	C	28			IV класу					
46	C	28			IV класу					
47	C	32			V класу					

Всього пронумеровано дерев: 47
(кількість стовбами)

Нумерацію і дерелік провели:

22.05.21 С.М.Р.
посада
посада

[Підпис]
підпис
підпис

Черний В.І.
посада
посада
Каленченко В.П.

НУМЕРАЦІЙНА ВІДОМІСТЬ ДЕРЕВ,
призначених для вибіркової санітарної рубки
ДП "Попільнянське лісове господарство"

(найменування власника лісів, постійного лісокористувача)

Лісництво Корнинське

Урочище Мокішань

Квартал № 95 Виділ 4 Ділянка № 7.1 Площа 7.1 гектарів

Порядковий номер дерева	Порода	Ступінь товщини стовбура, сантиметрів			Категорія стану дерева, підстава відбору ділянки	Порядковий номер дерева	Порода	Ступінь товщини стовбура, сантиметрів			Категорія стану дерева, підстава відбору для
		ділові	напівділові	дров'яні				ділові	напівділові	дров'яні	
1	С	40			V суходіл	48	С			36	VI суходіл
2	С	36			VI суходіл	49	С			32	VI суходіл
3	С	24			IV суходіл						
4	С	24			V суходіл						
5	С	28			V суходіл						
6	С		24		IV суходіл						
7	С		24		V суходіл						
8	С	44			V суходіл						
9	С	32			VI суходіл						
10	С	32			V суходіл						
11	С	32			IV суходіл						
12	С		24		V суходіл						
13	С	24			IV суходіл						
14	С		28		IV суходіл						
15	С	28			IV суходіл						
16	С	32			IV суходіл						
17	С	28			IV суходіл						
18	С	28			V суходіл						
19	С	28			V суходіл						
20	С	28			V суходіл						
21	С	24			IV суходіл						
22	С	32			V суходіл						
23	С	32			IV суходіл						
24	С	36			IV суходіл						
25	С	28			IV суходіл						
26	С	36			V суходіл						
27	С	44			V суходіл						
28	С		32		IV суходіл						
29	С	48			V суходіл						
30	С	36			IV суходіл						
31	С	40			V суходіл						
32	С	36			V суходіл						
33	С			36	VI суходіл						
34	С			32	VI суходіл						
35	С	36			V суходіл						
36	С		40		IV суходіл						
37	С	48			IV суходіл						
38	С	48			V суходіл						
39	С		24		V суходіл						
40	С	32			V суходіл						
41	С			36	VI суходіл						
42	С	36			IV суходіл						
43	С			40	IV суходіл						
44	С		32		V суходіл						
45	С			36	V суходіл						
46	С			40	IV суходіл						
47	С			28	VI суходіл						

Всього пронумеровано дерев:

(кількість словами)

Нумерацію і перелік провели:

28.07.21 С. М. Р.
посада
М. Р. М.
посада
М. Р. М.

М. Р. М. підпис
М. Р. М. підпис

Черний В.І. П.І.Б.
Філоненко В.І. П.І.Б.
Кудиренко В.І.

**НУМЕРАЦІЙНА ВІДОМІСТЬ ДЕРЕВ,
призначених для вибіркової санітарної рубки**
Житомирське ОУЛМГ

(Автономна Республіка Крим, область)

ДП «Попільнянське лісове господарство»

(найменування власника лісів, постійного лісокористувача)

Лісництво Андріївське урочище Андріївське ліс квартал № 13
виділ № 3 ділянка № - площа 15,8 гектарів

Порядковий номер дерева	Порода	Ступінь товщини стовбурів, сантиметрів			Категорія стану дерева, підстава відбору для рубки	Порядковий номер дерева	Порода	Ступінь товщини стовбурів, сантиметрів			Категорія стану дерева, підстава відбору для рубки
		ділові	напівділові	дров'яні				ділові	напівділові	дров'яні	
1	д			24	І середній	36	д	32			І середній
2	д			52	І середній	37	д		44		І середній
3	д			28	І середній	38	д	32			І середній
4	д		28		І середній	39	д	32			І середній
5	д			28	І середній	40	д			36	І середній
6	д		32		І середній	41	д			36	І середній
7	д		32		І середній	42	д			40	І середній
8	д			24	І середній	43	д			22	І середній
9	д			24	І середній	44	д			28	І середній
10	д			66	І середній	45	д			24	І середній
11	д		40	40	І середній	46	д			32	І середній
12	д		28		І середній	47	д			32	І середній
13	д		32		І середній	48	д		32		І середній
14	д			28	І середній	49	д			24	І середній
15	д	28			І середній	50	д		36		І середній
16	д			24	І середній	51	д			28	І середній
17	д			24	І середній	52	д		44		І середній
18	д			28	І середній	53	д	28			І середній
19	д		32		І середній	54	д	48			І середній
20	д			24	І середній	55	д		24		І середній
21	д			28	І середній	56	д			40	І середній
22	д		44		І середній	57	д			40	І середній
23	д			28	І середній	58	д	36			І середній
24	д			24	І середній	59	д	24			І середній
25	д	40			І середній	60	д			40	І середній
26	д			28	І середній	61	д			24	І середній
27	д			40	І середній	62	д		36		І середній
28	д	40			І середній	63	д	52			І середній
29	д			24	І середній	64	д	40			І середній
30	д			28	І середній	65	д			40	І середній
31	д			24	І середній	66	д			24	І середній
32	д			28	І середній	67	д			24	І середній
33	д		32		І середній	68	д			36	І середній
34	д		36		І середній	69	д			32	І середній
35	д			28	І середній	70	д			36	І середній

Нумерацію і перелік провели:

21.07.2017 Григор'єв
(посада)

Григор'єв
(посада)

Григор'єв
(посада)

представник

(підпис)

(підпис)

(підпис)

Василь М. А.
(ініціали та прізвище)

Шмидт В. А.
(ініціали та прізвище)

Семішов В. М.
(ініціали та прізвище)

Осипов А. Б.

Порядковий номер дерева	Порода	Ступінь товщини стовбурів, сантиметрів			Категорія стану дерева, підстава відбору для рубки	Порядковий номер дерева	Порода	Ступінь товщини стовбурів, сантиметрів			Категорія стану дерева, підстава відбору для рубки
		ділові	напівділові	дров'яні				ділові	напівділові	дров'яні	
71	Q			36	VII ступеня	116	Q			28	VII ступеня
72	Q		44		VII ступеня	117	Q		32		VIII ступеня
73	Q			40	VII ступеня	118	Q			28	VII ступеня
74	Q			28	VII ступеня	119	Q		36		VII ступеня
75	Q			32	VII ступеня	120	Q		28		VII ступеня
76	Q	32			VII ступеня	121	Q			24	VII ступеня
77	Q		28		VII ступеня	122	Q		36		VII ступеня
78	Q			24	VII ступеня	123	Q			28	VII ступеня
79	Q	32			VII ступеня	124	Q			24	VII ступеня
80	Q		36		VII ступеня	125	Q			48	VII ступеня
81	Q			40	VII ступеня	126	Q			28	VII ступеня
82	Q			24	VII ступеня	127	Q				VII ступеня
83	Q		36		VII ступеня	128	Q	44			VII ступеня
84	Q			24	VII ступеня	129	Q			36	VII ступеня
85	Q		40		VII ступеня	130	Q		32		VII ступеня
86	Q			32	VII ступеня	131	Q			32	VII ступеня
87	Q			24	VII ступеня	132	Q		36		VII ступеня
88	Q			28	VII ступеня	133	Q			40	VII ступеня
89	Q			32	VII ступеня	134	Q				VII ступеня
90	Q	28			VII ступеня	135	Q			52	VII ступеня
91	Q		24		VII ступеня	136	Q		28		VII ступеня
92	Q			32	VII ступеня	137	Q			28	VII ступеня
93	Q		24		VII ступеня	138	Q			28	VII ступеня
94	Q			32	VII ступеня	139	Q			24	VII ступеня
95	Q		24		VII ступеня	140	Q			36	VII ступеня
96	Q			24	VII ступеня	141	Q	40			VII ступеня
97	Q	36			VII ступеня	142	Q				VII ступеня
98	Q	32			VII ступеня	143	Q	32			VII ступеня
99	Q			28	VII ступеня	144	Q			36	VII ступеня
100	Q			24	VII ступеня	145	Q			32	VII ступеня
101	Q	32			VII ступеня	146	Q			44	VII ступеня
102	Q			24	VII ступеня	147	Q			32	VII ступеня
103	Q			28	VII ступеня	148	Q			32	VII ступеня
104	Q			28	VII ступеня	149	Q			36	VII ступеня
105	Q		36		VII ступеня	150	Q			32	VII ступеня
106	Q			28	VII ступеня	151	Q			36	VII ступеня
107	Q			24	VII ступеня	152	Q			36	VII ступеня
108	Q			24	VII ступеня	153	Q		28		VII ступеня
109	Q			28	VII ступеня	154	Q	40			VII ступеня
110	Q			44	VII ступеня	155	Q				VII ступеня
111	Q			28	VII ступеня	156	Q				VII ступеня
112	Q	36			VII ступеня	157	Q			28	VII ступеня
113	Q			24	VII ступеня	158	Q			32	VII ступеня
114	Q			24	VII ступеня	159	Q			24	VII ступеня
115	Q			40	VII ступеня	160	Q	28			VII ступеня

Нумерація і перевірка проведених:

Мисюра
(посада)

Мисюра
(посада)

Мисюра
(посада)

Мисюра
(посада)

Мисюра
(ініціали та прізвище)

Мисюра
(ініціали та прізвище)

Мисюра
(ініціали та прізвище)

Мисюра
(ініціали та прізвище)

Порядковий номер дерева	Порода	Ступінь товщини стовбурів, сантиметрів			Категорія стану дерева, підстава відбору для рубки	Порядковий номер дерева	Порода	Ступінь товщини стовбурів, сантиметрів			Категорія стану дерева, підстава відбору для рубки
		ділові	напівділові	дров'яні				ділові	напівділові	дров'яні	
161	Q			44	VII класу	206	Q			32	VII класу
162	Q	40			VII класу	207	Q			24	VII класу
163	Q			24	VII класу	208	Q			24	VII класу
164	Q			36	VII класу	209	Q			24	VII класу
165	Q	44			VII класу	210	Q	40			VII класу
166	Q		64		VII класу	211	Q			28	VII класу
167	Q		40		VII класу	212	Q			32	VII класу
168	Q			32	VII класу	213	Q			32	VII класу
169	Q	28			VII класу	214	Q			24	VII класу
170	Q	40			VII класу	215	Q		36		VII класу
171	Q			24	VII класу	216	Q			28	VII класу
172	Q		32		VII класу	217	Q	48			VII класу
173	Q		28		VII класу	218	Q			32	VII класу
174	Q	48			VII класу	219	Q			24	VII класу
175	Q			40	VII класу	220	Q			32	VII класу
176	Q			28	VII класу	221	Q			28	VII класу
177	Q			28	VII класу	222	Q			24	VII класу
178	Q			24	VII класу	223	Q			32	VII класу
179	Q			24	VII класу	224	Q			36	VII класу
180	Q			32	VII класу	225	Q	32			VII класу
181	Q			32	VII класу	226	Q				VII класу
182	Q	32			VII класу	227	Q				VII класу
183	Q			32	VII класу	228	Q			32	VII класу
184	Q	40			VII класу	229	Q	40			VII класу
185	Q			28	VII класу	230	Q				VII класу
186	Q	28			VII класу	231	Q			32	VII класу
187	Q			36	VII класу	232	Q		36		VII класу
188	Q			24	VII класу	233	Q			32	VII класу
189	Q			24	VII класу	234	Q			36	VII класу
190	Q		40		VII класу	235	Q			28	VII класу
191	Q		32		VII класу	236	Q				VII класу
192	Q			24	VII класу	237	Q			32	VII класу
193	Q			40	VII класу	238	Q			24	VII класу
194	Q		48		VII класу	239	Q		28		VII класу
195	Q		44		VII класу	240	Q			32	VII класу
196	Q			48	VII класу	241	Q			24	VII класу
197	Q		40		VII класу	242	Q		40		VII класу
198	Q			36	VII класу	243	Q			32	VII класу
199	Q			26	VII класу	244	Q			24	VII класу
200	Q			32	VII класу	245	Q			32	VII класу
201	Q			40	VII класу	246	Q				VII класу
202	Q	48			VII класу	247	Q	32			VII класу
203	Q				VII класу	248	Q			32	VII класу
204	Q				VII класу	249	Q			32	VII класу
205	Q		24		VII класу	250	Q				VII класу

Нумерація і перевірка проведення:

21.07.24 име чл (посада)

(посада)

(посада)

(посада)

м. Черкаси

Дарин М. А. (ініціали та прізвище)

(ініціали та прізвище)

(ініціали та прізвище)

Самойлов А. Б.

Порядковий номер дерева	Порода	Ступінь товщини стовбурів, сантиметрів			Категорія стану дерева, підстава відбору для рубки	Порядковий номер дерева	Порода	Ступінь товщини стовбурів, сантиметрів			Категорія стану дерева, підстава відбору для рубки
		ділові	напівділові	дров'яні				ділові	напівділові	дров'яні	
251	Q			24	V1 cypoc'is	296	Q			28	V1 cypoc'is
252	Q			24	V1 cypoc'is	297	Q	28			V1 cypoc'is
253	Q			28	V1 cypoc'is	298	Q			24	V1 cypoc'is
254	Q			24	V1 cypoc'is	299	Q			32	V1 cypoc'is
255	Q			32	V1 cypoc'is	300	Q			34	V1 cypoc'is
256	Q			28	V1 cypoc'is	301	Q			40	V1 cypoc'is
257	Q			28	V1 cypoc'is	302	Q			32	V1 cypoc'is
258	Q			28	V1 cypoc'is	303	Q			24	V1 cypoc'is
259	Q			26	V1 cypoc'is	304	Q			36	V1 cypoc'is
260	Q	28			V1 cypoc'is	305	Q	28			V1 cypoc'is
261	Q	28			V1 cypoc'is	306	Q			32	V1 cypoc'is
262	Q			32	V1 cypoc'is	307	Q			32	V1 cypoc'is
263	Q			36	V1 cypoc'is	308	Q			28	V1 cypoc'is
264	Q			24	V1 cypoc'is	309	Q			36	V1 cypoc'is
265	Q	24		2	V1 cypoc'is	310	Q			36	V1 cypoc'is
266	Q			32	V1 cypoc'is	311	Q			28	V1 cypoc'is
267	Q			24	V1 cypoc'is	312	Q			28	V1 cypoc'is
268	Q	32			V1 cypoc'is	313	Q			28	V1 cypoc'is
269	Q		32		V1 cypoc'is	314	Q	28			V1 cypoc'is
270	Q			32	V1 cypoc'is	315	Q			28	V1 cypoc'is
271	Q			24	V1 cypoc'is	316	Q			32	V1 cypoc'is
272	Q			26	V1 cypoc'is	317	Q	32			V1 cypoc'is
273	Q			28	V1 cypoc'is	318	Q			28	V1 cypoc'is
274	Q		32		V1 cypoc'is	319	Q			28	V1 cypoc'is
275	Q		36		V1 cypoc'is	320	Q	32		24	V1 cypoc'is
276	Q			36	V1 cypoc'is	321	Q			28	V1 cypoc'is
277	Q			26	V1 cypoc'is	322	Q			28	V1 cypoc'is
278	Q		36		V1 cypoc'is	323	Q	32		40	V1 cypoc'is
279	Q			24	V1 cypoc'is	324	Q			40	V1 cypoc'is
280	Q			24	V1 cypoc'is	325	Q	24			V1 cypoc'is
281	Q		36		V1 cypoc'is	326	Q	28		32	V1 cypoc'is
282	Q			32	V1 cypoc'is	327	Q			40	V1 cypoc'is
283	Q			28	V1 cypoc'is	328	Q			28	V1 cypoc'is
284	Q			24	V1 cypoc'is	329	Q			24	V1 cypoc'is
285	Q			24	V1 cypoc'is	330	Q			24	V1 cypoc'is
286	Q	44			V1 cypoc'is	331	Q	32		24	V1 cypoc'is
287	Q		28		V1 cypoc'is	332	Q	24		40	V1 cypoc'is
288	Q			28	V1 cypoc'is	333	Q			44	V1 cypoc'is
289	Q			24	V1 cypoc'is	334	Q			40	V1 cypoc'is
290	Q			24	V1 cypoc'is	335	Q	36		40	V1 cypoc'is
291	Q	32			V1 cypoc'is	336	Q			40	V1 cypoc'is
292	Q			24	V1 cypoc'is	337	Q			40	V1 cypoc'is
293	Q	40			V1 cypoc'is	338	Q			40	V1 cypoc'is
294	Q			24	V1 cypoc'is	339	Q			40	V1 cypoc'is
295	Q			28	V1 cypoc'is	340	Q			36	V1 cypoc'is

Нумерація перелік проведін:

2101.21p

pine s/r
(посад)

pine s/r
(посад)

pine s/r
(посад)

перевірка

Дарма М. П.
(ініціали та прізвище)

Маскеранес Р. П.
(ініціали та прізвище)

Деллерук Р. П.
(ініціали та прізвище)

Самарба А. П.

Порядковий номер дерева	Порода	Ступінь товщини стовбурів, сантиметрів			Категорія стану дерева, підстава відбору для рубки	Порядковий номер дерева	Порода	Ступінь товщини стовбурів, сантиметрів			Категорія стану дерева, підстава відбору для рубки
		ділові	напівділові	дров'яні				ділові	напівділові	дров'яні	
341	Q			24	II сучасні	386	Q			40	III сучасні
342	Q			24	II сучасні	387	Q				II сучасні
343	Q			24	II сучасні	388	Q		32		II сучасні
344	Q		40		II сучасні	389	Q	24		32	II сучасні
345	Q			28	II сучасні	390	Q	28			II сучасні
346	Q			28	II сучасні	391	Q	32			II сучасні
347	Q			28	II сучасні	392	Q			24	II сучасні
348	Q			28	II сучасні	393	Q			40	II сучасні
349	Q		48		II сучасні	394	Q			32	II сучасні
350	Q			28	II сучасні	395	Q			28	II сучасні
351	Q			28	II сучасні	396	Q			40	II сучасні
352	Q		56		II сучасні	397	Q			32	II сучасні
353	Q			28	II сучасні	398	Q			28	II сучасні
354	Q			32	II сучасні	399	Q			32	II сучасні
355	Q		28		II сучасні	400	Q			40	II сучасні
356	Q			32	II сучасні	401	Q			24	II сучасні
357	Q	28			II сучасні	402	Q			24	II сучасні
358	Q			24	II сучасні	403	Q	28			II сучасні
359	Q			28	II сучасні	404	Q			24	II сучасні
360	Q			32	II сучасні	405	Q			32	II сучасні
361	Q			24	II сучасні	406	Q			24	II сучасні
362	Q			32	II сучасні	407	Q			32	II сучасні
363	Q			28	II сучасні	408	Q			24	II сучасні
364	Q			28	II сучасні	409	Q			32	II сучасні
365	Q			32	II сучасні	410	Q		40		II сучасні
366	Q			24	II сучасні	411	Q			28	II сучасні
367	Q	28			II сучасні	412	Q			32	II сучасні
368	Q			36	II сучасні	413	Q			24	II сучасні
369	Q			32	II сучасні	414	Q			24	II сучасні
370	Q			32	II сучасні	415	Q			32	II сучасні
371	Q			36	II сучасні	416	Q			32	II сучасні
372	Q		28		II сучасні	417	Q			24	II сучасні
373	Q			24	II сучасні	418	Q			24	II сучасні
374	Q			28	II сучасні	419	Q	40			II сучасні
375	Q	28			II сучасні	420	Q			24	II сучасні
376	Q			28	II сучасні	421	Q			28	II сучасні
377	Q			24	II сучасні	422	Q				II сучасні
378	Q	32			II сучасні	423	Q			40	II сучасні
379	Q			36	II сучасні	424	Q			32	II сучасні
380	Q			28	II сучасні	425	Q				II сучасні
381	Q			28	II сучасні	426	Q			24	II сучасні
382	Q			32	II сучасні	427	Q			24	II сучасні
383	Q		52		II сучасні	428	Q	56			II сучасні
384	Q		28		II сучасні	429	Q	32			II сучасні
385	Q	24			II сучасні	430	Q			24	II сучасні

Нумерацію і ділянки провели:

21.07.21р. Іванчук (посадка)

Іванчук (посадка)

Іванчук (посадка)

Іванчук (посадка)

Іванчук

Іванчук (ініціали та прізвище)

Іванчук (ініціали та прізвище)

Іванчук (ініціали та прізвище)

Іванчук (ініціали та прізвище)

Іванчук

Порядковий номер дерева	Порода	Ступінь товщини стовбурів, сантиметрів			Категорія стану дерева, підстава відбору для рубки	Порядковий номер дерева	Порода	Ступінь товщини стовбурів, сантиметрів			Категорія стану дерева, підстава відбору для рубки
		ділові	напівділові	дров'яні				ділові	напівділові	дров'яні	
431	Q		28	24	II дерево	477					
432	Q			52	II дерево	478					
433	Q			28	II дерево	479					
434	Q			36	II дерево	480					
435	Q			24	II дерево	481					
436	Q			28	II дерево	482					
437	Q			32	II дерево	483					
438	Q	40		32	II дерево	484					
439	Q			32	II дерево	485					
440	Q			28	II дерево	486					
441	Q			32	II дерево	487					
442	Q			32	II дерево	488					
443	Q			32	II дерево	489					
444	Q			32	II дерево	490					
445	Q			32	II дерево	491					
446	Q			28	II дерево	492					
447	Q			28	II дерево	493					
448	Q			48	II дерево	494					
449	Q			32	II дерево	495					
450	Q			36	II дерево	496					
451	Q			36	II дерево	497					
452	Q			36	II дерево	498					
453	Q			36	II дерево	499					
454	Q			32	II дерево	500					
455	Q			32	II дерево	501					
456	Q			32	II дерево	502					
457	Q			32	II дерево	503					
458	Q			32	II дерево	504					
459	Q			32	II дерево	505					
460	Q			32	II дерево	506					
461	Q			32	II дерево	507					
462	Q			32	II дерево	508					
463	Q			32	II дерево	509					
464	Q			32	II дерево	510					
465	Q			32	II дерево	511					
466	Q			32	II дерево	512					
467	Q			32	II дерево	513					
468	Q			32	II дерево	514					
469	Q			32	II дерево	515					
470	Q			32	II дерево	516					
471	Q			32	II дерево	517					
472	Q			32	II дерево	518					
473	Q			32	II дерево	519					
474	Q			32	II дерево	520					
475	Q			32	II дерево						

Нумерацію і перевірку провели:

21.07.21р

М. М. М. М. М.

(підпис)

М. М. М. М. М.

(підпис)

М. М. М. М. М.

(підпис)

М. М. М. М. М.

(підпис)

М. М. М. М. М.

(підпис)

М. М. М. М. М.

(підпис)

перевіряє

М. М. М. М. М.

М. М. М. М. М.

(підпис)

**НУМЕРАЦІЙНА ВІДОМІСТЬ ДЕРЕВ,
призначених для вибіркової санітарної рубки**

Житомирське ОУЛМГ

(Автономна Республіка Крим, область)

ДП «Попільнянське лісове господарство»

(найменування власника лісів, постійного лісокористувача)

Лісництво Акорунівське урочище Акорунівський ліс квартал № 29
виділ № 1 ділянка № 1 площа 1,0 гектарів

Порядковий номер дерева	Порода	Ступінь товщини стовбурів, сантиметрів			Категорія стану дерева, підстава відбору для рубки	Порядковий номер дерева	Порода	Ступінь товщини стовбурів, сантиметрів			Категорія стану дерева, підстава відбору для рубки
		ділові	напівділові	дров'яні				ділові	напівділові	дров'яні	
1	Дз			24	IV згнил	36	Длс	52			V еухос
2	Дз			24	V еухос	37	Длс	36			V еухос
3	Длс			36	IV згнил	38	Длс	74			VI еухос
4	Длс		24		V еухос	39	Длс			24	VI еухос
5	Длс	40			VI еухос	40	Длс		40		VI еухос
6	Длс	36			V еухос	41	Длс	56			V еухос
7	Длс	32			VI еухос	42	Длс			32	VI еухос
8	Длс	40			VI еухос	43	Длс	36			V еухос
9	Длс	28		32	IV згнил	44	Длс	32			VI еухос
10	Длс	28			VI еухос	45	Длс			24	VI еухос
11	Длс	56		56	IV згнил	46	Длс	36			IV згнил
12	Длс			32	V еухос	47	Длс			28	IV згнил
13	Длс			24	VI еухос	48	Длс	36			IV згнил
14	Длс			36	VI еухос	49	Длс			24	VI еухос
15	Длс	32			V еухос	50	Длс	32			VI еухос
16	Длс	28			V еухос	51	Длс	48			VI еухос
17	Длс	28			V еухос	52					
18	Длс	48			V еухос	53					
19	Длс	40			V еухос	54					
20	Длс		28		V еухос	55					
21	Длс			24	VI еухос	56					
22	Длс			24	VI еухос	57					
23	Длс	44			V еухос	58					
24	Длс	44			V еухос	59					
25	Длс	24			V еухос	60					
26	Длс	40			VI еухос	61					
27	Длс	48			VI еухос	62					
28	Длс	44			VI еухос	63					
29	Длс	48			VI еухос	64					
30	Длс	28			V еухос	65					
31	Длс	40			V еухос	66					
32	Длс	36			V еухос	67					
33	Длс		28		VI еухос	68					
34	Длс	24			VI еухос	69					
35	Длс	40			VI еухос	70					

Нумерацію і перелік провели:

Генн Н.І.
(посада)

Генн Н.І.
(посада)

Генн Н.І.
(посада)

Генн Н.І.
(підпис)

Генн Н.І.
(підпис)

Генн Н.І.
(підпис)

Могол В.В.
(ініціали та прізвище)

Могол В.В.
(ініціали та прізвище)

Могол В.В.
(ініціали та прізвище)

26.07.2016.

**НУМЕРАЦІЙНА ВІДОМІСТЬ ДЕРЕВ,
призначених для вибіркової санітарної рубки**
Житомирське ОУЛМГ

(Автономна Республіка Крим, область)

ДП «Попільнянське лісове господарство»

(найменування власника лісів, постійного лісокористувача)

Лісництво Андрушівське урочище Андрушівський ліс квартал № 29
виділ № 9 ділянка № — площа 11,0 гектарів

Порядковий номер дерева	Порода	Ступінь товщини ствобурів, сантиметрів			Категорія стану дерева, підстава відбору для рубки	Порядковий номер дерева	Порода	Ступінь товщини ствобурів, сантиметрів			Категорія стану дерева, підстава відбору для рубки
		ділові	напівділові	дров'яні				ділові	напівділові	дров'яні	
1	Ос			24	I сухост	36	Дне	48			I сухост
2	Брз		36		IV встих	37	Дне	40			I сухост
3	Брз			24	II сухост	38	Брз		24		IV пок
4	Брз		28		IV пок	39	Дне		28		I сухост
5	Брз		36		IV пок	40	Дне			24	IV пок
6	Брз			24	VI сухост	41	Брз			32	I сухост
7	Дне	44			I сухост	42	Дне	36			I сухост
8	Брз			44	I сухост	43	Ос			28	I сухост
9	Дне	48			I сухост	44	Ос			32	VI сухост
10	Дне	52			I сухост	45	Дне			24	IV встих
11	Дне	36			I сухост	46	Брз		44		IV встих
12	Дне	32			I сухост	47	Ос			40	IV пок
13	Дне		28		I сухост	48	Ос			44	VI сухост
14	Дне	48			I сухост	49	Ос			44	VI сухост
15	Брз			44	IV пок	50	Брз			24	VI сухост
16	Дне		24		I сухост	51	Ос			44	VI сухост
17	Дне		28		I сухост	52	Брз			24	I сухост
18	Дне		24		VI сухост	53	Брз			26	I сухост
19	Дне	36			II сухост	54	Брз		28		IV пок
20	Дне			40	VI сухост	55	Дне	32			I сухост
21	Дне	32			I сухост	56	Ос			28	VI сухост
22	Дне	32			I сухост	57	Ос			36	VI сухост
23	Дне	28			I сухост	58	Брз			56	I сухост
24	Дне	24			I сухост	59	Ос			36	VI сухост
25	Дне	40			I сухост	60	Ос			32	VI сухост
26	Дне	48			I сухост	61	Брз			32	VI сухост
27	Дне	48			VI сухост	62	Ос			24	VI сухост
28	Дне	48			II сухост	63	Брз			32	IV пок
29	Дне	40			VI сухост	64	Брз			24	IV пок
30	Дне	40			IV сухост	65	Ос			40	IV встих
31	Брз	32			IV сухост	66	Брз			32	IV пок
32	Дне	40			VI сухост	67	Ос			28	I сухост
33	Дне	28			VI сухост	68	Брз	40			IV встих
34	Дне	24			I сухост	69	Ос			36	IV встих
35	Брз			24	VI сухост	70	Ос			24	I сухост

Нумерацію і перелік провели:

ІНН ЛІЧ
(посада)ІНН ЛІЧ
(посада)ІНН ЛІЧ
(посада)

(підпис)

(підпис)

(підпис)

Могола В.В.
(ініціали та прізвище)Шкелеревський В.
(ініціали та прізвище)Реминський В.
(ініціали та прізвище)

23.07.2012

Порядковий номер дерева	Порода	Ступінь товщини стовбурів, сантиметрів			Категорія стану дерева, підстава відбору для рубки	Порядковий номер дерева	Порода	Ступінь товщини стовбурів, сантиметрів			Категорія стану дерева, підстава відбору для рубки
		ділові	напівділові	дров'яні				ділові	напівділові	дров'яні	
71	Ор		28		IV рс-е	116	Ор			28	IV жххх
72	Ор			32	IV ехххс	117	Ор			36	IV ехххс
73	Ор		36		IV рс-е	118	Ор		44		IV жххх
74	Ор		28		IV жххх	119	Ор	32			IV жххх
75	Ор	32			IV жххх	120	Ор	36			IV жххх
76	Ор			24	IV ехххс	121	Ор	32			IV жххх
77	Ор			24	IV рс-е	122	Ор			32	IV жххх
78	Ор			24	IV ехххс	123	Ор			32	IV жххх
79	Ор			32	IV ехххс	124	Ор			48	IV ехххс
80	Ор			32	IV ехххс	125	Ор		24	28	IV ехххс
81	Ор			32	IV ехххс	126	Ор				IV жххх
82	Ор			32	IV ехххс	127	Ор		24		IV жххх
83	Ор			32	IV ехххс	128	Ор			52	IV жххх
84	Ор			44	IV ехххс	129	Ор			32	IV ехххс
85	Ор			24	IV ехххс	130	Ор			40	IV ехххс
86	Ор			28	IV ехххс	131	Ор			24	IV ехххс
87	Ор			32	IV ехххс	132	Ор			32	IV ехххс
88	Ор			44	IV ехххс	133	Ор			32	IV ехххс
89	Ор			24	IV ехххс	134	Ор			32	IV ехххс
90	Ор			32	IV жххх	135	Ор			24	IV жххх
91	Ор			36	IV ехххс	136	Ор			28	IV ехххс
92	Ор			36	IV ехххс	137	Ор			32	IV ехххс
93	Ор			28	IV ехххс	138	Ор			32	IV жххх
94	Ор			36	IV жххх	139	Ор			24	IV жххх
95	Ор			40	IV ехххс	140	Ор			36	IV жххх
96	Ор			44	IV ехххс	141	Ор			32	IV жххх
97	Ор			40	IV ехххс	142	Ор			32	IV жххх
98	Ор			36	IV жххх	143	Ор				IV жххх
99	Ор			32	IV жххх	144	Ор		24		IV жххх
100	Ор			40	IV ехххс	145	Ор			28	IV жххх
101	Ор			48	IV ехххс	146	Ор			36	IV жххх
102	Ор			24	IV ехххс	147	Ор			28	IV жххх
103	Ор			24	IV ехххс	148	Ор			32	IV жххх
104	Ор			48	IV ехххс	149	Ор			56	IV жххх
105	Ор			36	IV ехххс	150	Ор			36	IV ехххс
106	Ор			48	IV ехххс	151	Ор			24	IV жххх
107	Ор			32	IV жххх	152	Ор			32	IV жххх
108	Ор			32	IV жххх	153	Ор			48	IV жххх
109	Ор			36	IV жххх	154	Ор			36	IV жххх
110	Ор	36			IV жххх	155	Ор			32	IV жххх
111	Ор			48	IV ехххс	156	Ор	32		32	IV жххх
112	Ор			24	IV ехххс	157	Ор	32			IV жххх
113	Ор			40	IV жххх	158	Ор				IV жххх
114	Ор			28	IV жххх	159	Ор			44	IV жххх
115	Ор			48	IV жххх	160	Ор			52	IV жххх

Нумерацію і перелік провели:

ІМН А/А
(посада)

ІМН А/А
(посада)

ІМН А/А
(посада)

ІМН А/А
(підпис)

ІМН А/А
(підпис)

ІМН А/А
(підпис)

ІМН А/А
(ініціали та прізвище)

ІМН А/А
(ініціали та прізвище)

ІМН А/А
(ініціали та прізвище)

23.07.2016.

Порядковий номер дерева	Порода	Ступінь товщини стовбурів, сантиметрів			Категорія стану дерева, підстава відбору для рубки	Порядковий номер дерева	Порода	Ступінь товщини стовбурів, сантиметрів			Категорія стану дерева, підстава відбору для рубки
		ділові	напівділові	дров'яні				ділові	напівділові	дров'яні	
161	Др			44	ІІІ еухое	206	Др	40			І еухое
162	Др			24	ІІІ еухое	207	Др	40			І еухое
163	Др			32	ІІІ еухое	208	Др	40			І еухое
164	Др			28	І еухое	209	Др			36	І еухое
165	Др			40	І еухое	210	Др	40			І еухое
166	Др			32	ІІІ еухое	211	Др		24		І еухое
167	Др			32	ІІІ еухое	212	Др			24	І еухое
168	Др			40	І еухое	213	Др	32			І еухое
169	Др			28	І еухое	214	Др	52			І еухое
170	Др			44	І еухое	215	Др	28			І еухое
171	Др	32			І еухое	216	Др			24	І еухое
172	Др			48	І еухое	217	Др	24			І еухое
173	Др	32			І еухое	218	Др				І еухое
174	Др			36	І еухое	219	Др			36	І еухое
175	Др			36	І еухое	220	Др			24	І еухое
176	Др			40	І еухое	221	Др			32	І еухое
177	Др			32	І еухое	222	Др	52			І еухое
178	Др			24	І еухое	223	Др			28	І еухое
179	Др			36	І еухое	224	Др	28			І еухое
180	Др	32			І еухое	225	Др	40			І еухое
181	Др			24	І еухое	226	Др			32	І еухое
182	Др			24	І еухое	227	Др	24			І еухое
183	Др			28	І еухое	228	Др	44			І еухое
184	Др			32	І еухое	229	Др	52			І еухое
185	Др			36	І еухое	230	Др	48			І еухое
186	Др			24	І еухое	231	Др		32		І еухое
187	Др			44	І еухое	232	Др	48			І еухое
188	Др			36	І еухое	233	Др	32			І еухое
189	Др	44		28	І еухое	234	Др	36			І еухое
190	Др			28	І еухое	235	Др			24	І еухое
191	Др		28		І еухое	236	Др	48			І еухое
192	Др			28	І еухое	237	Др		24		І еухое
193	Др	44			І еухое	238	Др	48			І еухое
194	Др		32		І еухое	239	Др			28	І еухое
195	Др			28	І еухое	240	Др	40			І еухое
196	Др			36	І еухое	241	Др	40			І еухое
197	Др			52	І еухое	242	Др	48			І еухое
198	Др			52	І еухое	243	Др	36			І еухое
199	Др	40			І еухое	244	Др			40	І еухое
200	Др			24	І еухое	245	Др	40			І еухое
201	Др	44			І еухое	246	Др			24	І еухое
202	Др	28			І еухое	247	Др	40			І еухое
203	Др			40	І еухое	248	Др	48			І еухое
204	Др	48			І еухое	249	Др	40			І еухое
205	Др			36	І еухое	250	Др			36	І еухое

Нумерація і перелік проведених:

ІІІІ АІІІ
(посада)

ІІІІ АІІІ
(посада)

ІІІІ АІІІ
(посада)

23.07.21р.

ІІІІ АІІІ
(підпис)

ІІІІ АІІІ
(підпис)

ІІІІ АІІІ
(підпис)

**НУМЕРАЦІЙНА ВІДОМІСТЬ ДЕРЕВ,
призначених для вибіркової санітарної рубки
ДП "Попільнянське ЛГ"**

Лісництво Андрушівське урочище Андрушівське ЛГ
Квартал № 39 виділ № 2 площа 0,6 га

п-й № дерева	Порода	Ступінь товщини стовбурів, сантиметрів			Категорія стану дерева, підстава відбору	п-й № дерева	Порода	Ступінь товщини стовбурів, сантиметрів			Категорія стану дерева, підстава відбору
		ділова	напівділов	дрова				ділова	п/ділова	дрова	
1	Ялина	36			4	40	Ялина	40			5, ссух
2	Ялина	36			5, ссух	41	Ялина		28		5, ссух
3	Ялина	36			5, ссух	42	Ялина	40			5, ссух
4	Ялина	32			6, ссух	43	Ялина		32		5, ссух
5	Дуб			24	4 рах. повн.	44	Ялина			36	6, білос
6	Ялина		28		5, ссух	45	Ялина			28	6, білос
7	Ялина	36			6, ссух	46	Ялина			32	6, білос
8	Ялина	36			6, ссух	47	Ялина		32		5, ссух
9	Ялина			28	5, ссух	48	Ялина		32		6, ссух
10	Ялина		40		5, ссух	49	Ялина			24	5, ссух
11	Ялина			24	6, ссух	50	Ялина			24	6, ссух
12	Ялина		36		5, ссух	51	Ялина	40			5, ссух
13	Ялина	28			6, ссух	52	Ялина	32			5, ссух
14	Ялина		28		6, ссух	53	Ялина			24	6, ссух
15	Ялина			24	5, ссух	54	Ялина	32			5, ссух
16	Ялина	36			5, ссух	55	Ялина	52			5, ссух
17	Ялина	60			5, ссух	56	Ялина		28		5, ссух
18	Ялина		28		5, ссух	57	Ялина		28		5, ссух
19	Ялина	28			5, ссух	58	Ялина	36			5, ссух
20	Ялина		28		6, ссух	59	Ялина		32		6, ссух
21	Ялина		28		5, ссух	60	Ялина	40			5, ссух
22	Ялина			28	5, ссух	61	Ялина	40			5, ссух
23	Ялина			24	6, ссух	62	Ялина		36		6, ссух
24	Ялина			32	6, ссух	63	Ялина	40			6, ссух
25	Ялина			28	6, ссух	64	Ялина		28		6, ссух
26	Ялина		32		6, ссух	65					
27	Ялина			24	6, ссух	66					
28	Ялина		28		6, ссух	67					
29	Ялина			28	6, ссух	68					
30	Ялина			24	6, ссух	69					
31	Ялина		28		6, ссух	70					
32	Ялина	40			5, ссух	71					
33	Ялина			24	5, ссух	72					
34	Ялина		28		5, ссух	73					
35	Ялина			28	6, ссух	74					
36	Ялина		32		6, ссух	75					
37	Ялина			24	5, ссух	76					
38	Ялина		32		5, ссух	77					
39	Ялина			24	6, ссух	78					

п-й № дерева	Порода	Ступінь товщини стовбурів, сантиметрів			Категорія стану дерева, підстава відбору	п-й № дерева	Порода	Ступінь товщини стовбурів, сантиметрів			Категорія стану дерева, підстава відбору
		ділова	п/ділов:	дрова				ділова	п/ділов:	дрова	
79						116					
80						117					
81						118					
82						119					
83						120					
84						121					
85						122					
86						123					
87						124					
88						125					
89						126					
90						127					
91						128					
92						129					
93						130					
94						131					
95						132					
96						133					
97						134					
98						135					
99						136					
100						137					
101						138					
102						139					
103						140					
104						141					
105						142					
106						143					
107						144					
108						145					
109						146					
110						147					
111						148					
112						149					
113						150					
114						151					
115						152					

Всього пронумеровано дерев:

шістдесят чотири
(кількість словами)

Нумерацію і перелік провели:

м. п. у
(посада)
п. п. у
(посада)
п. п. у
(посада)

(підпис)
(підпис)
(підпис)

Вульфський Б. В.
(ініціали та прізвище)
Дзюмента Б. В.
(ініціали та прізвище)
Толушкін Ю.
(ініціали та прізвище)

НУМЕРАЦІЙНА ВІДОМІСТЬ ДЕРЕВ, призначених для вибіркової санітарної рубки Житомирське ОУЛМГ

(Автономна Республіка Крим, область)

ДП «Попільнянське лісове господарство»

(найменування власника лісів, постійного лісокористувача)

Лісництво

виділ № 2

Андріївське

урочище

Андріївський ліс

квартал

№

65

ділянка №

площа

1,6

гектарів

Порядковий номер дерева	Порода	Ступінь товщини стовбурів, сантиметрів			Категорія стану дерева, підстава відбору для рубки	Порядковий номер дерева	Порода	Ступінь товщини стовбурів, сантиметрів			Категорія стану дерева, підстава відбору для рубки
		ділові	напівділові	дров'яні				ділові	напівділові	дров'яні	
1	с	32			V сухостія	36	с	48			V сухостія
2	с	28			V мохки	37	с	28			V сухостія
3	с		28		IV чир	38	с	28			VI сухостія
4	с			28	VI сухостія	39	с	36			VI сухостія
5	с	24			VI сухостія	40	с	40			V сухостія
6	с	32			IV суховерш	41	с	32			V сухостія
7	с		24		V сухостія	42	с	28			VI сухостія
8	с	28			VI сухостія	43	с	32			VI сухостія
9	с	44			VI сухостія	44	с	36			VI сухостія
10	с	28			IV суховерш	45	с	44			IV суховерш
11	с	32			VI сухостія	46	с	32			V мохки
12	с			24	VI сухостія	47	с	52			VI мохки
13	с	44			V сухостія	48	с	40			V мохки
14	с	32			VI сухостія	49	с	40			V суховерш
15	с	44			V сухостія	50	с	32			VI мохки
16	с		24		VI сухостія	51	с				
17	с	40			IV мохки	52					
18	с	48			V сухостія	53					
19	с	32			IV мохки	54					
20	с	40			IV суховерш	55					
21	с	40			IV суховерш	56					
22	с	28			V сухостія	57					
23	с	32			IV мохки	58					
24	с	32			V сухостія	59					
25	с		28		IV в'їтрован	60					
26	с			24	VI мохки	61					
27	с	44			VI сухостія	62					
28	с	28			V сухостія	63					
29	с	32			VI сухостія	64					
30	с	32			IV суховерш	65					
31	с	36			VI сухостія	66					
32	с	36			V сухостія	67					
33	с	44			V сухостія	68					
34	с		28		IV чир	69					
35	с	36			VI сухостія	70					

Нумерацію і перелік провели:

іме ср
(посада)іме ср
(посада)іме ср
(посада)

(підпис)

(підпис)

(підпис)

Данилюк М. Ф.
(ініціали та прізвище)Демченко Д. М.
(ініціали та прізвище)Шамарський В. М.
(ініціали та прізвище)

27.07.2019.

**НУМЕРАЦІЙНА ВІДОМІСТЬ ДЕРЕВ,
призначених для вибіркової санітарної рубки**
Житомирське ОУЛМГ

(Автономна Республіка Крим, область)

ДП «Попільнянське лісове господарство»

(найменування власника лісів, постійного лісокористувача)

Лісництво Андрушівська урочище Андрушівський ліс квартал № 65
виділ № 19 ділянка № — площа 2,1 гектарів

Порядковий номер дерева	Порода	Ступінь товщини стовбурів, сантиметрів			Категорія стану дерева, підстава відбору для рубки	Порядковий номер дерева	Порода	Ступінь товщини стовбурів, сантиметрів			Категорія стану дерева, підстава відбору для рубки
		ділові	напівділові	дров'яні				ділові	напівділові	дров'яні	
1	С	24			IV Вихомля	36					
2	С	48			V еухое	37					
3	С	44			IV Вихомля	38					
4	С	48			V еухое	39					
5	С	40			IV Вихомля	40					
6	С			48	VI еухое	41					
7	С	52			V еухое	42					
8	С		40		IV еухое	43					
9	С	44			V еухое	44					
10	С	48			V еухое	45					
11	С	44			IV Вихомля	46					
12	С			28	IV липа	47					
13	С	44			V еухое	48					
14	С		24		IV Вихомля	49					
15						50					
16						51					
17						52					
18						53					
19						54					
20						55					
21						56					
22						57					
23						58					
24						59					
25						60					
26						61					
27						62					
28						63					
29						64					
30						65					
31						66					
32						67					
33						68					
34						69					
35						70					

Нумерацію і перелік провели:

ІНН ЛІЗ
(посада)

ІНН ЛІЗ
(посада)

ІНН ЛІЗ
(посада)

26.01.2017.

(підпис)

(підпис)

(підпис)

Мозон В.В.
(ініціали та прізвище)

Шмерсман В.А.
(ініціали та прізвище)

Ремизов В.М.
(ініціали та прізвище)

**НУМЕРАЦІЙНА ВІДОМІСТЬ ДЕРЕВ,
призначених для вибіркової санітарної рубки**
Житомирське ОУЛМГ

(Автономна Республіка Крим, область)

ДП «Попільнянське лісове господарство»

(найменування власника лісів, постійного лісокористувача)

Лісництво Андріївське урочище Андріївське ліс квартал № 66
виділ № 13 ділянка № — площа 2.5 гектарів

Порядковий номер дерева	Порода	Ступінь товщини стовбурів, сантиметрів			Категорія стану дерева, підстава відбору для рубки	Порядковий номер дерева	Порода	Ступінь товщини стовбурів, сантиметрів			Категорія стану дерева, підстава відбору для рубки
		ділові	напівділові	дров'яні				ділові	напівділові	дров'яні	
1	С	76			V всихаюча	36	С	72			V сухості
2	С			32	V сухості	37	С			86	V сухості
3	С			48	V сухості	38	С			84	V сухості
4	С			52	V сухості	39	С			28	V сухості
5	С			40	V сухості	40	С			28	V сухості
6	С			48	V сухості	41	С			36	V сухості
7	С			56	V сухості	42	С			28	V сухості
8	С			28	V сухості	43	С	48		48	V сухості
9	С			36	V сухості	44	С				
10	С	72			V сухості	45					
11	С			22	V сухості	46					
12	С			36	V сухості	47					
13	С			52	V сухості	48					
14	С	72			V сухості	49					
15	С			28	V сухості	50					
16	С		84		V сухості	51					
17	С			92	V сухості	52					
18	С	72			V сухості	53					
19	С	68			V сухості	54					
20	С			44	V сухості	55					
21	С		32		V сухості	56					
22	С			32	V сухості	57					
23	С	60			V сухості	58					
24	С	52			V сухості	59					
25	С	44			V сухості	60					
26	С		56		V сухості	61					
27	С			28	V сухості	62					
28	С		76		V сухості	63					
29	С			48	V сухості	64					
30	С			40	V сухості	65					
31	С		60		V сухості	66					
32	С			40	V сухості	67					
33	С		28		V сухості	68					
34	С			32	V сухості	69					
35	С			80	V сухості	70					

Нумерацію і перелік провели:

іме ар
(посада)

іме ар
(посада)

іме ар
(посада)

іме ар

іме ар
(підпис)
іме ар
(підпис)
іме ар
(підпис)

Савчук М. А.
(ініціали та прізвище)
Величурка Д. М.
(ініціали та прізвище)
Корась В. І.
(ініціали та прізвище)
Григорук В.

**НУМЕРАЦІЙНА ВІДОМІСТЬ ДЕРЕВ,
призначених для вибіркової санітарної рубки**
Житомирське ОУЛМГ

(Автономна Республіка Крим, область)

ДП «Попільнянське лісове господарство»

(найменування власника лісів, постійного лісокористувача)

Лісництво Алурдунівське урочище Алурдунівське № 1 квартал № 23
виділ № 8 ділянка № - площа 1,8 гектарів

Порядковий номер дерева	Порода	Ступінь товщини стовбурів, сантиметрів			Категорія стану дерева, підстава відбору для рубки	Порядковий номер дерева	Порода	Ступінь товщини стовбурів, сантиметрів			Категорія стану дерева, підстава відбору для рубки
		ділові	напівділові	дров'яні				ділові	напівділові	дров'яні	
1	д	32			V сирості	36					
2	д	32			V сирості	37					
3	д	36			V сирості	38					
4	д	36			V сирості	39					
5	д			40	V сирості	40					
6	д			28	V сирості	41					
7	д	44			V карий	42					
8	д	32			V сирості	43					
9	д	36			V карий	44					
10	д	40			V сирості	45					
11	д	32			V сирості	46					
12	д	40			V сирості	47					
13	д			24	V сирості	48					
14	д		24		V сирості	49					
15	д	36			V сирості	50					
16	д	32			V карий	51					
17	д	44			V сирості	52					
18	д	28			V сирості	53					
19	д			28	V сирості	54					
20	д		32		V сирості	55					
21	д			32	V сирості	56					
22	д	48			V всіма	57					
23	д	36			V карий	58					
24	д	32			V всіма	59					
25	д			36	V сирості	60					
26	д	44			V всіма	61					
27						62					
28						63					
29						64					
30						65					
31						66					
32						67					
33						68					
34						69					
35						70					

Нумерацію і перелік провели:

Гане ЛР
(посада)

Гане ЛР
(посада)

Гане ЛР
(посада)

22.07.21р.

(підпис)
(підпис)
(підпис)

Сайчук М. А.
(ініціали та прізвище)
Корасов В. Т.
(ініціали та прізвище)
Семсєнчук Д. М.
(ініціали та прізвище)

НУМЕРАЦІЙНА ВІДОМІСТЬ ДЕРЕВ, призначених для вибіркової санітарної рубки

Житомирське ОУЛМГ

(Автономна Республіка Крим, область)

ДП «Попільнянське лісове господарство»

(найменування власника лісів, постійного лісокористувача)

Лісництво

виділ №

3

ділянка №

—

площа

2.0

гектарів

урочище

Кримське

квартал

№

84

Порядковий номер дерева	Порода	Ступінь товщини ствобурів, сантиметрів			Категорія стану дерева, підстава відбору для рубки	Порядковий номер дерева	Порода	Ступінь товщини ствобурів, сантиметрів			Категорія стану дерева, підстава відбору для рубки
		ділові	напівділові	дров'яні				ділові	напівділові	дров'яні	
1	Ск	28			I суходоті	36					
2	Ск			40	I суходоті	37					
3	Ск	44			IV нахил	38					
4	Ск	40			IV суходоті	39					
5	Ск	36			I суходоті	40					
6	Ск	40			IV нахил	41					
7	Ск	36			IV нахил	42					
8	Ск	28			IV велика	43					
9	Ск	40			I суходоті	44					
10	Ск		44		IV суходоті	45					
11	Ск	44			I суходоті	46					
12	Ск	28			IV суходоті	47					
13	Ск	40			I суходоті	48					
14	Ск	44			I суходоті	49					
15	Ск	40			I суходоті	50					
16	Ск	24			IV велика	51					
17	Ск	44			I суходоті	52					
18	Ск		44		I суходоті	53					
19	Ск	28			I суходоті	54					
20	Ск	44			IV суходоті	55					
21	Ск	40			IV суходоті	56					
22	Ск	24			IV нахил	57					
23	Ск			36	I суходоті	58					
24	Ск	28			IV суходоті	59					
25	Ск		44		I суходоті	60					
26	Ск	24			IV нахил	61					
27	Ск	36			I суходоті	62					
28	Ск	36			I суходоті	63					
29	Ск	32			I суходоті	64					
30	Ск	28			IV нахил	65					
31	Ск	24			IV суходоті	66					
32						67					
33						68					
34						69					
35						70					

Нумерацію і перелік провели:

Гнеєв
(посада)

Гнеєв
(посада)

Гнеєв
(посада)

(підпис)

(підпис)

(підпис)

Балрок М. А.
(ініціали та прізвище)

Шофан В. В.
(ініціали та прізвище)

Корась В. Т.
(ініціали та прізвище)

14.07.2016.

НУМЕРАЦІЙНА ВІДОМІСТЬ ДЕРЕВ, призначених для вибіркової санітарної рубки Житомирське ОУЛМГ

(Автономна Республіка Крим, область)

ДП «Попільнянське лісове господарство»

(найменування власника лісів, постійного лісокористувача)

Лісництво

Андріївське

урочище

Кришівське

квартал

№

84

виділ №

5

ділянка №

—

площа

5,5

гектарів

Порядковий номер дерева	Порода	Ступінь товщини стовбурів, сантиметрів			Категорія стану дерева, підстава відбору для рубки	Порядковий номер дерева	Порода	Ступінь товщини стовбурів, сантиметрів			Категорія стану дерева, підстава відбору для рубки
		ділові	напівділові	дров'яні				ділові	напівділові	дров'яні	
1	д	36			Всіхляк	36	д	32			Всіхляк
2	д	24			Всіхляк	37	д	28			Всіхляк
3	д	28			Всіхляк	38	д	40			Всіхляк
4	д	32			Всіхляк	39	д	36			Всіхляк
5	д	32			Всіхляк	40	д	40			Всіхляк
6	д	40			Всіхляк	41	д	40			Всіхляк
7	д	28			Всіхляк	42	д	32			Всіхляк
8	д		32		Всіхляк	43	д	24			Всіхляк
9	д			32	Всіхляк	44	д		36		Всіхляк
10	д	44			Всіхляк	45	д	40			Всіхляк
11	д	40			Всіхляк	46	д	24			Всіхляк
12	д	24			Всіхляк	47	д	36			Всіхляк
13	д	36			Всіхляк	48	д	32			Всіхляк
14	д	24			Всіхляк	49	д	28			Всіхляк
15	д	44			Всіхляк	50	д			24	Всіхляк
16	д	28			Всіхляк	51	д	36			Всіхляк
17	д	28			Всіхляк	52	д	24			Всіхляк
18	д	28			Всіхляк	53	д	44			Всіхляк
19	д	24			Всіхляк	54	д	32			Всіхляк
20	д	32			Всіхляк	55	д	28			Всіхляк
21	д	32			Всіхляк	56	д	28			Всіхляк
22	д	36			Всіхляк	57	д	32			Всіхляк
23	д	24			Всіхляк	58	д	28			Всіхляк
24	д	40			Всіхляк	59	д	36			Всіхляк
25	д	36			Всіхляк	60	д	40			Всіхляк
26	д	32			Всіхляк	61	д	48			Всіхляк
27	д	28			Всіхляк	62	д	24			Всіхляк
28	д	32			Всіхляк	63	д	40			Всіхляк
29	д	36			Всіхляк	64	д		32		Всіхляк
30	д	24			Всіхляк	65	д	24	24		Всіхляк
31	д	24			Всіхляк	66	д	40			Всіхляк
32	д	28			Всіхляк	67	д		40		Всіхляк
33	д	28			Всіхляк	68	д			32	Всіхляк
34	д	28			Всіхляк	69	д			40	Всіхляк
35	д			28	Всіхляк	70	д		32		Всіхляк

Нумерацію і перелік провели:

_____ (посада)

_____ (посада)

_____ (посада)

_____ (підпис)
_____ (підпис)
_____ (підпис)

_____ (ініціали та прізвище)

_____ (ініціали та прізвище)

_____ (ініціали та прізвище)

14.07.21р.

дереви-беске 84 5- 5,5-

Порядковий номер дерева	Порода	Ступінь товщини стовбурів, сантиметрів			Категорія стану дерева, підстава відбору для рубки	Порядковий номер дерева	Порода	Ступінь товщини стовбурів, сантиметрів			Категорія стану дерева, підстава відбору для рубки
		ділові	напівділові	дров'яні				ділові	напівділові	дров'яні	
71	Q	28			V ділянка	116					
72	Q		28		V ділянка	117					
73	Q	24			V ділянка	118					
74	Q	24			V ділянка	119					
75	Q	40			V ділянка	120					
76	Q	40			V ділянка	121					
77	Q	36			V ділянка	122					
78	Q	40			V ділянка	123					
79	Q	24			V ділянка	124					
80	Q	36			V ділянка	125					
81	Q	36			V ділянка	126					
82	Q	28			V ділянка	127					
83	Q	28			V ділянка	128					
84	Q	28			V ділянка	129					
85	Q		32		V ділянка	130					
86	Q	40			V ділянка	131					
87	Q	28			V ділянка	132					
88	Q	40			V ділянка	133					
89	Q	40			V ділянка	134					
90	Q	36			V ділянка	135					
91	Q		36		V ділянка	136					
92	Q	52			V ділянка	137					
93	Q	44			V ділянка	138					
94	Q	28			V ділянка	139					
95	Q	28			V ділянка	140					
96	Q	40			V ділянка	141					
97	Q	34			V ділянка	142					
98	Q	36			V ділянка	143					
99	Q	48			V ділянка	144					
100	Q	28			V ділянка	145					
101						146					
102						147					
103						148					
104						149					
105						150					
106						151					
107						152					
108						153					
109						154					
110						155					
111						156					
112						157					
113						158					
114						159					
115						160					

Нумерацію і перелік проведи:

іме сф
(посадка)

іме сф
(посадка)

іме сф
(посадка)

(підпис)

(підпис)

(підпис)

сф сф сф
(ініціали та прізвище)

сф сф сф
(ініціали та прізвище)

сф сф сф
(ініціали та прізвище)

14.07.2014

НУМЕРАЦІЙНА ВІДОМІСТЬ ДЕРЕВ,
призначених для вибіркової санітарної рубки

ДП "Попільнянське ЛГ"

Лісництво Андріївське урочище

Квартал № 100

виділ № 2

площа 7,5 га

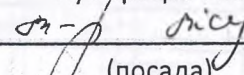
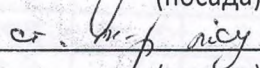

п-й № дерева	Порода	Ступінь товщини стовбурів, сантиметрів			Категорія стану дерева, підстава відбору	п-й № дерева	Порода	Ступінь товщини стовбурів, сантиметрів			Категорія стану дерева, підстава відбору
		ділова	напівділов	дрова				ділова	п/ділова	дрова	
1	С		40		3. серед.	40	С			28	6. серед.
2	С	40			6. серед.	41	С		44		8. серед.
3	С			28	5. серед.	42	С	36			4. серед.
4	С		36		3. серед.	43	С			28	5. серед.
5	С		28		3. серед.	44	С	36			4. серед.
6	О			24	6. серед.	45	С			24	5. серед.
7	С	28			5. серед.	46	С		44		6. серед.
8	С		40		6. серед.	47	С			24	6. серед.
9	С			24	8. серед.	48	С			28	6. серед.
10	С		36		6. серед.	49	С			24	5. серед.
11	С			28	5. серед.	50	С	32			4. серед.
12	С	48			4. серед.	51	С			24	5. серед.
13	О			28	4. серед.	52	С			24	4. серед.
14	С	44			4. серед.	53	С		48		4. серед.
15	С			24	5. серед.	54	С		40		6. серед.
16	С		40		5. серед.	55	С	36			4. серед.
17	С	48			4. серед.	56	С			32	6. серед.
18	С		32		8. серед.	57	С	44			4. серед.
19	С		32		6. серед.	58	С			24	4. серед.
20	С	36			4. серед.	59	С		28		4. серед.
21	С			28	5. серед.	60	С			28	6. серед.
22	С			24	6. серед.	61	С	36			5. серед.
23	С		24		4. серед.	62	С	48			4. серед.
24	С			24	6. серед.	63	С			24	6. серед.
25	О			24	6. серед.	64	С			40	8. серед.
26	С		36		5. серед.	65	С	36			4. серед.
27	С		28		5. серед.	66	С	32			4. серед.
28	С		40		6. серед.	67	С			28	5. серед.
29	С	36			5. серед.	68	С			32	6. серед.
30	С	40			4. серед.	69	С			28	6. серед.
31	С		20		5. серед.	70	С			28	6. серед.
32	С	44			5. серед.	71	С			32	6. серед.
33	С			28	5. серед.	72	С			28	6. серед.
34	С	36			4. серед.	73	С			24	6. серед.
35	О			32	6. серед.	74	С			24	6. серед.
36	С			28	6. серед.	75	С			24	6. серед.
37	С	32			4. серед.	76	С			28	6. серед.
38	С			28	6. серед.	77	С			24	6. серед.
39	С		52		6. серед.	78	С			24	6. серед.

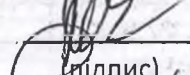


п-й № дерева	Порода	Ступінь товщини стовбурів, сантиметрів			Категорія стану дерева, підстава відбору	п-й № дерева	Порода	Ступінь товщини стовбурів, сантиметрів			Категорія стану дерева, підстава відбору
		ділова	п/ділов.	дрова				ділова	п/ділов.	дрова	
79	С			24	б. суч.	116	С			24	б. суч.
80	С			24	б. суч.	117	С			24	б. суч.
81	С			24	б. суч.	118	С			24	б. суч.
82	С			32	б. суч.	119	С			28	б. суч.
83	С			14	б. суч.	120	С	36			б. суч.
84	С			14	б. суч.	121	С	36			б. суч.
85	С			24	б. суч.	122	С			28	б. суч.
86	С			14	б. суч.	123	С			24	б. суч.
87	С	36			б. суч.	124	С			24	б. суч.
88	С		36		б. суч.	125	С			24	б. суч.
89	С			18	б. суч.	126	С			24	б. суч.
90	С			32	б. суч.	127	С	32			б. суч.
91	С	40			б. суч.	128	С			28	б. суч.
92	С		14		б. суч.	129	С			32	б. суч.
93	С	36			б. суч.	130	С	44			б. суч.
94	С		32		б. суч.	131	С			24	б. суч.
95	С	36			б. суч.	132	С			24	б. суч.
96	С			24	б. суч.	133	С			28	б. суч.
97	С			24	б. суч.	134	С			24	б. суч.
98	С			24	б. суч.	135	С		28		б. суч.
99	С			24	б. суч.	136	С			24	б. суч.
100	С		36		б. суч.	137	С	40			б. суч.
101	С			24	б. суч.	138	С			28	б. суч.
102	С			24	б. суч.	139	С			24	б. суч.
103	С			24	б. суч.	140	С	40			б. суч.
104	С			24	б. суч.	141	С			24	б. суч.
105	С			24	б. суч.	142	С			24	б. суч.
106	С			24	б. суч.	143	С	48			б. суч.
107	С	36			б. суч.	144	С			32	б. суч.
108	С		32		б. суч.	145	С			24	б. суч.
109	С	36			б. суч.	146	С			32	б. суч.
110	С			24	б. суч.	147	С			36	б. суч.
111	С			24	б. суч.	148	С			28	б. суч.
112	С		28		б. суч.	149	С			24	б. суч.
113	С	28			б. суч.	150	С	36			б. суч.
114	С			28	б. суч.	151	С	28			б. суч.
115	С	40			б. суч.	152	С			48	б. суч.

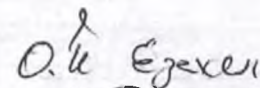
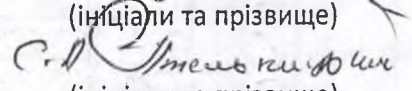

Всього пронумеровано дерев:

(кількість словами)

Нумерацію і перелік провели:


 (посада)

 (посада)

 (посада)


 (підпис)

 (підпис)

 (підпис)


 (ініціали та прізвище)

 (ініціали та прізвище)

 (ініціали та прізвище)

**НУМЕРАЦІЙНА ВІДОМІСТЬ ДЕРЕВ,
призначених для вибіркової санітарної рубки
ДП "Попільнянське ЛГ "**

Лісництво Андрушівське урочище Нежворось

Квартал № 100 виділ № 2 площа 75 га

п-й № дерева	Порода	Ступінь товщини стовбурів, сантиметрів			Категорія стану дерева, підстава відбору	п-й № дерева	Порода	Ступінь товщини стовбурів, сантиметрів			Категорія стану дерева, підстава відбору
		ділова	напівділов	дрова				ділова	п/ділова	дрова	
153	C			10	б. сучес.	192					
154	C			16	С сучес.	193					
155	C			20	б. сучес.	194					
156	C			24	б. сучес.	195					
157	C	36			б. сучес.	196					
158	C		33		б. сучес.	197					
159	C			24	б. сучес.	198					
160	C			24	б. сучес.	199					
161	C			28	б. сучес.	200					
162	C	28			б. сучес.	201					
163	C	28			б. сучес.	202					
164	C			28	б. сучес.	203					
165	C		28		4. мочил.	204					
166	C			36	4. тліт. р.	205					
167	C	36			4. сучес.	206					
168	C			20	5. сучес.	207					
169	C	32			4 сучес.	208					
170						209					
171						210					
172						211					
173						212					
174						213					
175						214					
176						215					
177						216					
178						217					
179						218					
180						219					
181						220					
182						221					
183						222					
184						223					
185						224					
186						225					
187						226					
188						227					
189						228					
190						229					
191						230					


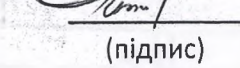
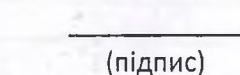
п-й № дерева	Порода	Ступінь товщини стовбурів, сантиметрів			Категорія стану дерева, підстава відбору	п-й № дерева	Порода	Ступінь товщини стовбурів, сантиметрів			Категорія стану дерева, підстава відбору
		ділова	п/ділов.	дрова				ділова	п/ділов.	дрова	
231						268					
232						269					
233						270					
234						271					
235						272					
236						273					
237						274					
238						275					
239						276					
240						277					
241						278					
242						279					
243						280					
244						281					
245						282					
246						283					
247						284					
248						285					
249						286					
250						287					
251						288					
252						289					
253						290					
254						291					
255						292					
256						293					
257						294					
258						295					
259						296					
260						297					
261						298					
262						299					
263						300					
264						301					
265						302					
266						303					
267						304					

Всього пронумеровано дерев:

(кількість словами)

Нумерацію і перелік провели:

О. Г. Суха
 (посада)
С. М. Суха
 (посада)
О. Г. Суха
 (посада)


 (підпис)

 (підпис)

 (підпис)

О. Г. Суха
 (ініціали та прізвище)
С. М. Суха
 (ініціали та прізвище)
Р. Р. Наумов
 (ініціали та прізвище)

НУМЕРАЦІЙНА ВІДОМІСТЬ ДЕРЕВ, призначених для вибіркової санітарної рубки

ДП "Попільнянське ЛГ"

Лісництво Андрушівське урочище

Нижгороду"

Квартал № 100 виділ № 8 площа 1,8 га


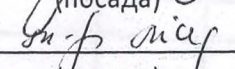

п-й № дерева	Порода	Ступінь товщини стовбурів, сантиметрів			Категорія стану дерева, підстава відбору	п-й № дерева	Порода	Ступінь товщини стовбурів, сантиметрів			Категорія стану дерева, підстава відбору
		ділова	напівділов	дрова				ділова	п/ділова	дрова	
1	С	40			5. сучков.	40	С			28	4. сучков.
2	С	40			4. сучков.	41	С			32	5. сучков.
3	С	44			4. сучков.	42	С	40			5. сучков.
4	С	40			4. сучков.	43	С	44			4. сучков.
5	С		40		5. сучков.	44	С	44			4. сучков.
6	С		32		5. сучков.	45	С		36		5. сучков.
7	С		32		5. сучков.	46	С	36			4. сучков.
8	С	48			5. сучков.	47	С			32	4. сучков.
9	С			40	5. сучков.	48	С			24	5. сучков.
10	С			36	6. сучков.	49	С	44			4. сучков.
11	С			36	6. сучков.	50					
12	С		32		5. сучков.	51					
13	С	32			4. сучков.	52					
14	С		32		5. сучков.	53					
15	С	40			6. сучков.	54					
16	С	32			4. сучков.	55					
17	С	52			4. сучков.	56					
18	С		48		5. сучков.	57					
19	С	44			5. сучков.	58					
20	С	40			5. сучков.	59					
21	С			28	6. сучков.	60					
22	С		32		5. сучков.	61					
23	С	44			5. сучков.	62					
24	С		28		5. сучков.	63					
25	С			24	5. сучков.	64					
26	С			24	5. сучков.	65					
27	С	40			5. сучков.	66					
28	С	36			4. сучков.	67					
29	С			24	5. сучков.	68					
30	С			24	5. сучков.	69					
31	С	36			5. сучков.	70					
32	С			24	5. сучков.	71					
33	С		32		5. сучков.	72					
34	С	36			5. сучков.	73					
35	С			32	6. сучков.	74					
36	С		32		5. сучков.	75					
37	С	44			4. сучков.	76					
38	С		36		5. сучков.	77					
39	С	32			5. сучков.	78					


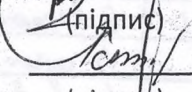

п-й № дерева	Порода	Ступінь товщини стовбурів, сантиметрів			Категорія стану дерева, підстава відбору	п-й № дерева	Порода	Ступінь товщини стовбурів, сантиметрів			Категорія стану дерева, підстава відбору
		ділова	п/ділов.	дрова				ділова	п/ділов.	дрова	
79						116					
80						117					
81						118					
82						119					
83						120					
84						121					
85						122					
86						123					
87						124					
88						125					
89						126					
90						127					
91						128					
92						129					
93						130					
94						131					
95						132					
96						133					
97						134					
98						135					
99						136					
100						137					
101						138					
102						139					
103						140					
104						141					
105						142					
106						143					
107						144					
108						145					
109						146					
110						147					
111						148					
112						149					
113						150					
114						151					
115						152					

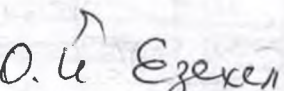
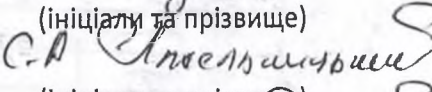
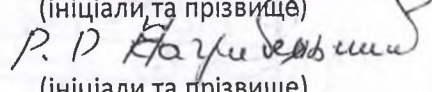
Всього пронумеровано дерев:

(кількість словами)

Нумерацію і перелік провели:


 (посада)

 (посада)

 (посада)


 (підпис)

 (підпис)

 (підпис)


 (ініціали та прізвище)

 (ініціали та прізвище)

 (ініціали та прізвище)

**НУМЕРАЦІЙНА ВІДОМІСТЬ ДЕРЕВ,
призначених для вибіркової санітарної рубки
Житомирське ОУЛМГ**

(Автономна Республіка Крим, область)

ДП « Попільнянське лісове господарство»

(найменування власника лісів, постійного лісокористувача)

Лісництво

виділ №

Лісництво Андрушівське урочище
виділ № 1 ділянка № 4 площа 6,6

ща 6,6 гектарів

квартал

No

102

[illegible]

Нумерацію і перелік провели:

посада

_____ /
(посада)

імя / г
(посада)

(підпис)

(підпис)

(підпис)

Басюк М. А.
(ініціали та прізвище)

Мосфак В. В.
(ініціали та прізвище)

Мелевський В. А.
(ініціали та прізвище)

15.07.21p.

Порядковий номер дерева	Порода	Ступінь товщини стовбурів, сантиметрів			Категорія стану дерева, підстава відбору для рубки	Порядковий номер дерева	Порода	Ступінь товщини стовбурів, сантиметрів			Категорія стану дерева, підстава відбору для рубки
		ділові	напівділові	дров'яні				ділові	напівділові	дров'яні	
71	Qr	29			VI м'які	116					
72	Qr	28			VI середні	117					
73	Qr	28			VI середні	118					
74	Qr	32			VI середні	119					
75	Qr		28		VI втрачені	120					
76	Qr	48			VI середні	121					
77	Qr	40			VI середні	122					
78	Qr		52		VI середні	123					
79	Qr			28	VI середні	124					
80	Qr	40			VI середні	125					
81	Qr	36			VI середні	126					
82	Qr	32			VI середні	127					
83	Qr		28		VI середні	128					
84	Qr	48			VI середні	129					
85	Qr		40		VI середні	130					
86	Qr	40			VI середні	131					
87	Qr	40			VI середні	132					
88	Qr	36			VI середні	133					
89	Qr	32			VI середні	134					
90	Qr	28			VI середні	135					
91	Qr		44		VI середні	136					
92	Qr	28			VI середні	137					
93	Qr	48			VI середні	138					
94	Qr			28	VI середні	139					
95	Qr				VI середні	140					
96	Qr	24			VI середні	141					
97	Qr	40		28	VI середні	142					
98	Qr			56	VI середні	143					
99	Qr	24			VI середні	144					
100	Qr	24			VI середні	145					
101	Qr	24			VI середні	146					
102	Qr	24			VI середні	147					
103	Qr	40			VI середні	148					
104	Qr	28			VI середні	149					
105	Qr			24	VI середні	150					
106	Qr	44			VI середні	151					
107	Qr	32			VI середні	152					
108	Qr	44			VI середні	153					
109	Qr	28			VI середні	154					
110	Qr	44			VI середні	155					
111	Qr	44	40		VI середні	156					
112	Qr	44			VI середні	157					
113	Qr	36			VI середні	158					
114	Qr	44			VI середні	159					
115	Qr				VI середні	160					

Нумерація і передік провели:

імені
(посада)

імені
(посада)

імені
(посада)

Дастюк М. А.
(ініціали та прізвище)

Мороз В. В.
(ініціали та прізвище)

Масаревич В. А.
(ініціали та прізвище)

15.07.2012

**НУМЕРАЦІЙНА ВІДОМІСТЬ ДЕРЕВ,
призначених для вибіркової санітарної рубки
Житомирське ОУЛМГ**

(Автономна Республіка Крим, область)

ДП «Попільнянське лісове господарство»

(найменування власника лісів, постійного лісокористувача)

Лісництво
виділ № 3

Андріївське урочище
ділянка № —

площа 0,9 гектарів

квартал

№

102

Порядковий номер дерева	Порода	Ступінь товщини ствобурів, сантиметрів			Категорія стану дерева, підстава відбору для рубки	Порядковий номер дерева	Порода	Ступінь товщини ствобурів, сантиметрів			Категорія стану дерева, підстава відбору для рубки
		ділові	напівділові	дров'яні				ділові	напівділові	дров'яні	
1	а	32			V бурхастіс	36	а	28			VI бурхастіс
2	а	28			V бурхастіс	37	а	28			VI бурхастіс
3	а	24			V бурхастіс	38	а		24		VI бурхастіс
4	а	44			V бурхастіс	39	а	28			VI бурхастіс
5	а	36			VI бурхастіс	40	а		24		VI бурхастіс
6	а	32			VI бурхастіс	41	а	28			VI бурхастіс
7	а		32		V бурхастіс	42	а		24		VI бурхастіс
8	а		32		VI бурхастіс	43	а	24			V бурхастіс
9	а		24		VI бурхастіс	44	а	86			VI бурхастіс
10	а			88	VI бурхастіс	45	а		36		VI бурхастіс
11	а	40			VI бурхастіс	46	а	24			VI бурхастіс
12	а		32		VI бурхастіс	47	а	28			VI бурхастіс
13	а	36			VI бурхастіс	48	а			32	VI бурхастіс
14	а	28			VI бурхастіс	49	а			28	VI бурхастіс
15	а	36			VI бурхастіс	50	а	28			VI бурхастіс
16	а			32	VI бурхастіс	51	а	28			VI бурхастіс
17	а		28		V бурхастіс	52	а				VI бурхастіс
18	а		24		VI бурхастіс	53					
19	а	36			V бурхастіс	54					
20	а	32			VI бурхастіс	55					
21	а	32			VI бурхастіс	56					
22	а			24	VI бурхастіс	57					
23	а			28	VI бурхастіс	58					
24	а	32			VI бурхастіс	59					
25	а			24	VI бурхастіс	60					
26	а	32			VI бурхастіс	61					
27	а	32			VI бурхастіс	62					
28	а		36		VI бурхастіс	63					
29	а	32			VI бурхастіс	64					
30	а	48			VI бурхастіс	65					
31	а	40			VI бурхастіс	66					
32	а	44			VI бурхастіс	67					
33	а			24	VI бурхастіс	68					
34	а	28			VI бурхастіс	69					
35	а	36			VI бурхастіс	70					

Нумерацію і перелік провели:

іме пр
(посада)

іме пр
(посада)

іме пр
(посада)

15.07.2015.

(підпис)

(підпис)

(підпис)

Баснон М. К.
(ініціали та прізвище)

Мороз В. В.
(ініціали та прізвище)

Шкмерський В. А.
(ініціали та прізвище)

ПОВІДОМЛЕННЯ
про появу ознак погіршення санітарного стану лісових насаджень

Житомирське обласне управління лісового та мисливського господарства
ДП «Попільнянське лісове господарство»

Лісництво Ружинське Урочище Макарівський ліс
квартал № 13 виділ № 15 ділянка № _____ площа 3,2 гектарів

Таксаційна характеристика насадження

Склад дуб, береза, сосна, вік 86 років, бонітет 4, середня висота 26 метрів,
середній діаметр 28 сантиметрів, повнота 0,6 тип лісу кв. кл., рельєф рівнинний,
експозиція _____, ґрунт листяно-гімнатичний, підріст лиш.,
підлісок бузина, горіх

Лісопатологічна характеристика насадження

Вид пошкодження насадження (лісова пожежа, буревій, сніголам, обледеніння, відмирання та
всихання дерев, захаращеність, об'їдання шкідниками хвої/листя, наявність гусені, масовий літ
метеликів, опадання хвої/листя, відлущення кори на стовбурах та інші ознаки, не характерні для
нормального стану дерев) відмирання та всихання дерев
коріньові та стовбурові гнилі

Ступінь пошкодження, ураження: середнє
(поодинокі, слабке, середнє, сильне)

Вид розподілу пошкоджених дерев: поодинокі
(поодинокі, групові, куртинні)

Обсяг ушкодженої деревини на 1 гектарі (окомірно) 48 куб. метрів, у тому числі
сухостійної 20 куб. метрів

Ознаки погіршення стану лісових насаджень виявив:

<u>Ст. майстер</u> (посада)	<u>ОмрО</u> (підпис)	<u>Кушнер С. В.</u> (ініціали та прізвище)
<u>21 07 2021</u> року		
<u>Лісничий</u> (лісничий (помічник лісничого))	<u>[підпис]</u> (підпис)	<u>Коловасенко В. В.</u> (ініціали та прізвище)
<u>21 07 2021</u> року		

Висновок інженера відділу (сектору) охорони і захисту лісу державного лісгосподарського
(лісомисливського) підприємства або представника державного спеціалізованого лісозахисного
підприємства щодо необхідності здійснення лісозахисних чи інших заходів з поліпшення санітарного
стану лісів за результатами огляду санітарного стану лісової ділянки:

Потребує проведення СРВ

<u>Інженер В.З.д</u> (посада)	<u>[підпис]</u> (підпис)	<u>В.І. Тимошенко</u> (ініціали та прізвище)
<u>02 08 2021</u> року		

ПОВІДОМЛЕННЯ
про появу ознак погіршення санітарного стану лісових насаджень

Житомирське обласне управління лісового та мисливського господарства

ДП «Попільнянське лісове господарство»

Лісництво Ружинське Урочище Ружинський ліс
квартал № 85 виділ № 9 ділянка № _____ площа 80 гектарів

Таксаційна характеристика насадження

Склад СДР КБ 1 Кв. 1. Яли, вік 59 років, бонітет 1, середня висота 21 метрів, середній діаметр 24 сантиметрів, повнота 06, тип лісу СДР, рельєф рівнинний, експозиція _____, ґрунт легкосуглинковий, підріст граб, клен, підлісок _____

Лісопатологічна характеристика насадження

Вид пошкодження насадження (лісова пожежа, буревій, сніголам, обледеніння, відмирання та всихання дерев, захаращеність, об'їдання шкідниками хвої/листя, наявність гусені, масовий літ метеликів, опадання хвої/листя, відлущення кори на стовбурах та інші ознаки, не характерні для нормального стану дерев) відмирання та всихання дерев
кореневі та стовбурові гнилі

Ступінь пошкодження, ураження: _____
(поодинокі, слабе, середнє, сильне)

Вид розподілу пошкоджених дерев: _____
(поодинокий, груповий, куртинний)

Обсяг ушкодженої деревини на 1 гектарі (окомірно) 24 куб. метрів, у тому числі сухостійної 22 куб. метрів

Ознаки погіршення стану лісових насаджень виявив:

<u>Ст. лісгосп</u> (посада)	<u>Сергій</u> (підпис)	<u>Масюк Р.І.</u> (ініціали та прізвище)
<u>М. 07</u> 20 <u>21</u> року		
<u>Лісничий</u> (лісничий (помічник лісничого))	<u>[підпис]</u> (підпис)	<u>Коноваленко В.І.</u> (ініціали та прізвище)
<u>21. 07</u> 20 <u>21</u> року		

Висновок інженера відділу (сектору) охорони і захисту лісу державного лісгосподарського (лісомисливського) підприємства або представника державного спеціалізованого лісозахисного підприємства щодо необхідності здійснення лісозахисних чи інших заходів з поліпшення санітарного стану лісів за результатами огляду санітарного стану лісової ділянки:

Потребне проведення СРВ

<u>Інженер 03д</u> (посада)	<u>[підпис]</u> (підпис)	<u>В.І.Тимошенко</u> (ініціали та прізвище)
<u>02. 08</u> 20 <u>21</u> року		

ПОВІДОМЛЕННЯ
про появу ознак погіршення санітарного стану лісових насаджень

Житомирське обласне управління лісового та мисливського господарства

ДП «Попільнянське лісове господарство»

Лісництво Ружинське Урочище Ружинський ліс
квартал № 47 виділ № 16 ділянка № _____ площа 0,5 гектарів

Таксаційна характеристика насадження

Склад 3Бер1Дг2Л1Бел1Ос1Чм+Вік 41 років, бонітет 2, середня висота 13 метрів,
середній діаметр 8,8 сантиметрів, повнота 0,6, тип лісу СмБ, рельєф південний,
експозиція _____, ґрунт легкосуглинистий, підріст _____
підлісок _____

Лісопатологічна характеристика насадження

Вид пошкодження насадження (лісова пожежа, буревій, сніголам, обледеніння, відмирання та
всихання дерев, захаращеність, об'їдання шкідниками хвої/листя, наявність гусені, масовий літ
метеликів, опадання хвої/листя, відлучення кори на стовбурах та інші ознаки, не характерні для
нормального стану дерев) відмирання та всихання дерев

Ступінь пошкодження, ураження: _____

середнє
поверхове: слабе середнє сильне

Вид розподілу пошкоджених дерев: _____

поодинокі
поодинокі групові курчаки

Обсяг ушкодженої деревини на 1 гектарі (окомірно) 18 куб. метрів, у тому числі
сухостійної 17 куб. метрів

Ознаки погіршення стану лісових насаджень виявив:

Ст. майстер
(посада)

Ст. майстер
(підпис)

Кушнієв С.В.
(ініціали та прізвище)

30 07 2021 року

Місничий
(лісничий (помічник лісничого))

Місничий
(підпис)

Коноваленко В.І.
(ініціали та прізвище)

30 07 2021 року

Висновок інженера відділу (сектору) охорони і захисту лісу державного лісгосподарського
(лісомисливського) підприємства або представника державного спеціалізованого лісозахисного
підприємства щодо необхідності здійснення лісозахисних чи інших заходів з поліпшення санітарного
стану лісів за результатами огляду санітарного стану лісової ділянки:

Потребує проведення СРВ

Інженер ОЗД
(посада)

Інженер ОЗД
(підпис)

В.І. Тимошенко
(ініціали та прізвище)

02 08 2021 року

ПОВІДОМЛЕННЯ
про появу ознак погіршення санітарного стану лісових насаджень

Житомирське обласне управління лісового та мисливського господарства

ДП «Попільнянське лісове господарство»

Лісництво Ружинське Урочище «Тимошенське Дача»
квартал № 57 виділ № 2 ділянка № _____ площа 6,3 гектарів

Таксаційна характеристика насадження

Склад БД, БД, БД, БД, вік 21 років, бонітет 1, середня висота 27 метрів,
середній діаметр 30 сантиметрів, повнота 97, тип лісу БД, БД, рельєф хвилястий,
експозиція _____, ґрунт лісосолище, підріст лиси,
підлісок _____

Лісопатологічна характеристика насадження

Вид пошкодження насадження (лісова пожежа, буревій, сніголам, обледеніння, відмирання та
всихання дерев, захаращеність, об'їдання шкідниками хвої/листя, наявність гусені, масовий літ
метеликів, опадання хвої/листя, відлущення кори на стовбурах та інші ознаки, не характерні для
нормального стану дерев) відмирання та всихання дерев

Ступінь пошкодження, ураження:

кореневі та стовбурові гнилі

середнє

(пошкодження: слабке середнє сильне)

Вид розподілу пошкоджених дерев:

поодинокі

(поодинокі групові куртинні)

Обсяг ушкодженої деревини на 1 гектарі (окомірно) 22 куб. метрів, у тому числі
сухостійної 20 куб. метрів

Ознаки погіршення стану лісових насаджень виявив:

Ст. майстер

(посада)

М. Ружин

(підпис)

Масак Р.І.

(ініціали та прізвище)

30 07 2021 року

Лісничий

(лісничий (помічник лісничого))

В.І. Тимошенко

(підпис)

В.І. Тимошенко

(ініціали та прізвище)

30 07 2021 року

Висновок інженера відділу (сектору) охорони і захисту лісу державного лісгосподарського
(лісомисливського) підприємства або представника державного спеціалізованого лісозахисного
підприємства щодо необхідності здійснення лісозахисних чи інших заходів з поліпшення санітарного
стану лісів за результатами огляду санітарного стану лісової ділянки:

Потребує проведення СРВ

Інженер ОЗД

(посада)

В.І. Тимошенко

(підпис)

В.І. Тимошенко

(ініціали та прізвище)

02 08 2021 року

ПОВІДОМЛЕННЯ
про появу ознак погіршення санітарного стану лісових насаджень

Житомирське обласне управління лісового та мисливського господарства

ДП «Попільнянське лісове господарство»

Лісництво Ружинське
квартал № 62 виділ № 2

Урочище Листоцке Дале
ділянка № _____ площа 23 гектарів

Таксаційна характеристика насадження

Склад 40% Береза + Тополь, вік 51 років, бонітет 4, середня висота 21 метрів, середній діаметр 24 сантиметрів, повнота 0,65, тип лісу дубово-березовий, рельєф рівнинний, експозиція _____, ґрунт листяно-гумусовий, підріст ерка, підлісок _____

Лісопатологічна характеристика насадження

Вид пошкодження насадження (лісова пожежа, буревій, сніголам, обледеніння, відмирання та всихання дерев, захаращеність, об'їдання шкідниками хвої/листя, наявність гусені, масовий літ метеликів, опадання хвої/листя, відлущення кори на стовбурах та інші ознаки, не характерні для нормального стану дерев) відмирання та всихання дерев

Ступінь пошкодження, ураження:

середня
(поодинокі слабкі середні сильні)

Вид розподілу пошкоджених дерев:

поодинокі
(поодинокі групові куртинні)

Обсяг ушкодженої деревини на 1 гектарі (окомірно) 22 куб. метрів, у тому числі сухостійної 20 куб. метрів

Ознаки погіршення стану лісових насаджень виявив:

Ст. майстер
(посада)

[Підпис]
(підпис)

Масюк Р.І.
(ініціали та прізвище)

21. 07 2021 року

Лісничий
(лісничий (помічник лісничого))

[Підпис]
(підпис)

Коловешинко В.І.
(ініціали та прізвище)

21. 07 2021 року

Висновок інженера відділу (сектору) охорони і захисту лісу державного лісгосподарського (лісомисливського) підприємства або представника державного спеціалізованого лісозахисного підприємства щодо необхідності здійснення лісозахисних чи інших заходів з поліпшення санітарного стану лісів за результатами огляду санітарного стану лісової ділянки:

Потребує проведення СДВ

Інженер О.З.І.
(посада)

[Підпис]
(підпис)

В.І. Тишешенко
(ініціали та прізвище)

02. 08 2021 року

ПОВІДОМЛЕННЯ
про появу ознак погіршення санітарного стану лісових насаджень

Житомирське обласне управління лісового та мисливського господарства
(Автономна Республіка Крим, область)

ДП «Попільнянське лісове господарство»

(найменування власника лісів, постійного лісокористувача)

Лісництво Корнинське урочище Бришнівський ліс

квартал № 2 виділ № 7 ділянка № 1 площа 3,1 гектарів

Таксаційна характеристика насадження

Склад 7С3ЗСКР, вік 96 років, бонітет 1, середній діаметр 40 сантиметрів, середня висота 28 метрів, повнота 0,3, тип лісу ВІД, рельєф рівнинний, експозиція _____, ґрунт дерново-підзолистий, підріст _____, підлісок _____

Лісопатологічна характеристика насадження

Вид пошкодження насадження (лісова пожежа, буревій, сніголам, обледеніння, відмирання та всихання дерев, захаращеність, об'їдання шкідниками хвої/листя, наявність гусені, масовий літ метеликів, опадання хвої/листя, відлущення кори на стовбурах та інші ознаки, не характерні для нормального стану дерев) Верхівковий хвороб

Ступінь пошкодження, ураження: середній
(поодинокі, слабке, середнє, сильне)

Вид розподілу пошкоджених дерев: поодинокі
(поодинокий, груповий, куртинний)

Обсяг ушкодженої деревини на 1 гектарі (окомірно) 19 куб. метрів, у тому числі сухостійної 15 куб. метрів

Ознаки погіршення стану лісових насаджень виявив:

старший майстер _____ Черниш В.І.
(посада) (підпис) (ініціали та прізвище)

10.07 2021 року
пом.лісничого _____ Доганова О.В.
(лісничий (помічник лісничого)) (підпис) (ініціали та прізвище)

10.07 2021 року

Висновок інженера відділу (сектору) охорони і захисту лісу державного лісогосподарського (лісомисливського) підприємства або представника державного спеціалізованого лісозахисного підприємства щодо необхідності здійснення лісозахисних чи інших заходів з поліпшення санітарного стану лісів за результатами огляду санітарного стану лісової ділянки потребує проведення СРВ

Інженер ОЗЛ _____

(посада)

13 07 2021 року

(підпис)

Тимошенко В.І.

(ініціали та прізвище)

ПОВІДОМЛЕННЯ
про появу ознак погіршення санітарного стану лісових насаджень

Житомирське обласне управління лісового та мисливського господарства
(Автономна Республіка Крим, область)

ДП «Попільнянське лісове господарство»
(найменування власника лісів, постійного лісокористувача)

Лісництво Корнинське урочище Бруснівський ліс

квартал № 2 виділ № 12 ділянка № 1 площа 8,8 гектарів

Таксаційна характеристика насадження

Склад 10СЗ + БП, вік 101 років, бонітет 1, середній діаметр 32 сантиметрів, середня висота 29 метрів, повнота 0,35, тип лісу Б2Дс, рельєф рівнинний, експозиція _____, ґрунт дерново-підзолистий, підріст _____, підлісок _____

Лісопатологічна характеристика насадження

Вид пошкодження насадження (лісова пожежа, буревій, сніголам, обледеніння, відмирання та всихання дерев, захаращеність, об'їдання шкідниками хвої/листя, наявність гусені, масовий літ метеликів, опадання хвої/листя, відлущення кори на стовбурах та інші ознаки, не характерні для нормального стану дерев) Верхівкової короїд

Ступінь пошкодження, ураження: слабке
(поодинокі, слабке, середнє, сильне)

Вид розподілу пошкоджених дерев: груповий
(поодинокий, груповий, куртинний)

Обсяг ушкодженої деревини на 1 гектарі (окомірно) 11 куб. метрів, у тому числі сухостійної 8 куб. метрів

Ознаки погіршення стану лісових насаджень виявив:

_____ (посада)	_____ (підпис)	_____ (ініціали та прізвище)
<u>10 02</u> 2021 року		
_____ (лісничий (помічник лісничого))	_____ (підпис)	_____ (ініціали та прізвище)
<u>10 02</u> 2021 року		

Висновок інженера відділу (сектору) охорони і захисту лісу державного лісогосподарського (лісомисливського) підприємства або представника державного спеціалізованого лісозахисного підприємства щодо необхідності здійснення лісозахисних чи інших заходів з поліпшення санітарного стану лісів за результатами огляду санітарного стану лісової ділянки потребує проведення СРВ

_____ (посада)	_____ (підпис)	_____ (ініціали та прізвище)
<u>13</u> <u>02</u> 2021 року		

ПОВІДОМЛЕННЯ
про появу ознак погіршення санітарного стану лісових насаджень

Житомирське обласне управління лісового та мисливського господарства
(Автономна Республіка Крим, область)

ДП «Попільнянське лісове господарство»

(найменування власника лісів, постійного лісокористувача)

Лісництво Корнинське урочище Турдівка

квартал № 9 виділ № 15 ділянка № _____ площа 1,7 гектарів

Таксаційна характеристика насадження

Склад 9С3 1Р3 + БП, вік 71 років, бонітет 4, середній діаметр 32 сантиметрів, середня висота 27 метрів, повнота 0,5 тип лісу СІРС, рельєф рівнинний, експозиція _____, ґрунт дерново-підзолистий, підріст _____, підлісок _____

Лісопатологічна характеристика насадження

Вид пошкодження насадження (лісова пожежа, буревій, сніголам, обледеніння, відмирання та всихання дерев, захаращеність, об'їдання шкідниками хвої/листя, наявність гусені, масовий літ метеликів, опадання хвої/листя, відлущення кори на стовбурах та інші ознаки, не характерні для нормального стану дерев) верхівковий короїд

Ступінь пошкодження, ураження: середнє
(поодинокі, слабке, середнє, сильне)

Вид розподілу пошкоджених дерев: груповий
(поодинокий, груповий, куртинний)

Обсяг ушкодженої деревини на 1 гектарі (окомірно) 18 куб. метрів, у тому числі сухостійної 15 куб. метрів

Ознаки погіршення стану лісових насаджень виявив:

____ старший майстер

(посада)

8 07 2021 року

____ пом.лісничого

(лісничий (помічник лісничого))

8 07 2021 року

(підпис)

(підпис)

____ Черниш В.І

(ініціали та прізвище)

____ Догонова О.В.

(ініціали та прізвище)

Висновок інженера відділу (сектору) охорони і захисту лісу державного лісогосподарського (лісомисливського) підприємства або представника державного спеціалізованого лісозахисного підприємства щодо необхідності здійснення лісозахисних чи інших заходів з поліпшення санітарного стану лісів за результатами огляду санітарного стану лісової ділянки потребує проведення СРВ

____ Інженер ОЗЛ

(посада)

13 07 2021 року

(підпис)

____ Тимошенко В.І.

(ініціали та прізвище)

ПОВІДОМЛЕННЯ
про появу ознак погіршення санітарного стану лісових насаджень

Житомирське обласне управління лісового та мисливського господарства
(Автономна Республіка Крим, область)

ДП «Попільнянське лісове господарство»
(найменування власника лісів, постійного лісокористувача)

Лісництво Корнинське урочище Турбівка
квартал № 10 виділ № 13 ділянка № _____ площа 48 гектарів

Таксаційна характеристика насадження

Склад 80% Д, 10% Б, вік 71 років, бонітет 1а, середній діаметр 34 сантиметрів, середня висота 26 метрів, повнота 1а, тип лісу с. г. л., рельєф рівнинний, експозиція _____, ґрунт дерново-підзолистий, підріст _____, підлісок _____

Лісопатологічна характеристика насадження

Вид пошкодження насадження (лісова пожежа, буревій, сніголам, обледеніння, відмирання та всихання дерев, захаращеність, об'їдання шкідниками хвої/листя, наявність гусені, масовий літ метеликів, опадання хвої/листя, відлущення кори на стовбурах та інші ознаки, не характерні для нормального стану дерев) верхівкові корог

Ступінь пошкодження, ураження: поодинокий
(поодинокі, слабке, середнє, сильне)

Вид розподілу пошкоджених дерев: поодинокий
(поодинокий, груповий, куртинний)

Обсяг ушкодженої деревини на 1 гектарі (окомірно) 9 куб. метрів, у тому числі сухостійної 7 куб. метрів

Ознаки погіршення стану лісових насаджень виявив:

____ старший майстер _____ Черниш В.І. _____
(посада) (підпис) (ініціали та прізвище)

6 07 2021 року _____
____ пом.лісничого _____ Доганова О.В. _____
(лісничий (помічник лісничого)) (підпис) (ініціали та прізвище)

6 07 2021 року

Висновок інженера відділу (сектору) охорони і захисту лісу державного лісогосподарського (лісомисливського) підприємства або представника державного спеціалізованого лісозахисного підприємства щодо необхідності здійснення лісозахисних чи інших заходів з поліпшення санітарного стану лісів за результатами огляду санітарного стану лісової ділянки _____

Потребує проведення СРВ

____ Інженер ОЗЛ _____

(посада)

13 07 2021 року

(підпис)

____ Тимошенко В.І. _____

(ініціали та прізвище)

ПОВІДОМЛЕННЯ
про появу ознак погіршення санітарного стану лісових насаджень

Житомирське обласне управління лісового та мисливського господарства
(Автономна Республіка Крим, область)

ДП «Попільнянське лісове господарство»

(найменування власника лісів, постійного лісокористувача)

Лісництво Корнинське урочище Турбівка

квартал № 11 виділ № 4 ділянка № _____ площа 4.8 гектарів

Таксаційна характеристика насадження

Склад 10с3+5п+0с, вік 52 років, бонітет 15, середній діаметр 12 сантиметрів, середня висота 25 метрів, повнота 0.65, тип лісу В2ДС, рельєф рівнинний, експозиція _____, ґрунт дерново-підзолистий, підріст _____, підлісок _____

Лісопатологічна характеристика насадження

Вид пошкодження насадження (лісова пожежа, буревій, сніголам, обледеніння, відмирання та всихання дерев, захаращеність, об'їдання шкідниками хвої/листя, наявність гусені, масовий літ метеликів, опадання хвої/листя, відлущення кори на стовбурах та інші ознаки, не характерні для нормального стану дерев) Верхівковий короїд

Ступінь пошкодження, ураження: слабке

(поодинокі, слабке, середнє, сильне)

Вид розподілу пошкоджених дерев: поодинокі

(поодинокі, груповий, куртинний)

Обсяг ушкодженої деревини на 1 гектарі (окомірно) 9.0 куб. метрів, у тому числі сухостійної 8 куб. метрів

Ознаки погіршення стану лісових насаджень виявив:

старший майстер _____

(посада)

(підпис)

Черниш В.І

(ініціали та прізвище)

1 02 2021 року

пом.лісничого _____

(лісничий (помічник лісничого))

(підпис)

Догонова О.В

(ініціали та прізвище)

1 02 2021 року

Висновок інженера відділу (сектору) охорони і захисту лісу державного лісогосподарського (лісомисливського) підприємства або представника державного спеціалізованого лісозахисного підприємства щодо необхідності здійснення лісозахисних чи інших заходів з поліпшення санітарного стану лісів за результатами огляду санітарного стану лісової ділянки потребує проведення СРВ

Інженер ОЗЛ _____

(посада)

(підпис)

Тимошенко В.І.

(ініціали та прізвище)

13 02 2021 року

ПОВІДОМЛЕННЯ
про появу ознак погіршення санітарного стану лісових насаджень

Житомирське обласне управління лісового та мисливського господарства
(Автономна Республіка Крим, область)

ДП «Попільнянське лісове господарство»
(найменування власника лісів, постійного лісокористувача)

Лісництво Корнинське _____ урочище Кресівська дача
квартал № 15 виділ № 9 ділянка № _____ площа 3,0 гектарів

Таксаційна характеристика насадження

Склад 40% Сх. ІІІ, 10% Сх. ІІІІ, 50% Сх. ІІІІІ, вік 81 років, бонітет І, середній діаметр 30 сантиметрів, середня висота 26 метрів, повнота 0,65, тип лісу СЗГД, рельєф рівнинний, експозиція _____, ґрунт дерново-підзолистий, підріст _____, підлісок _____

Лісопатологічна характеристика насадження

Вид пошкодження насадження (лісова пожежа, буревій, сніголам, обледеніння, відмирання та всихання дерев, захаращеність, об'їдання шкідниками хвої/листя, наявність гусені, масовий літ метеликів, опадання хвої/листя, відлущення кори на стовбурах та інші ознаки, не характерні для нормального стану дерев) Коренові та стовбурові гнилі

Ступінь пошкодження, ураження: середнє
(поодинокое, слабе, середнє, сильне)

Вид розподілу пошкоджених дерев: груповий
(поодинокий, груповий, куртинний)

Обсяг ушкодженої деревини на 1 гектарі (окомірно) 36 куб. метрів, у тому числі сухостійної 30 куб. метрів

Ознаки погіршення стану лісових насаджень виявив:

____ старший майстер _____ (посада)	_____ (підпис)	____ Тетерук С.Д. (ініціали та прізвище)
<u>8 08</u> 2021 року	_____ (підпис)	____ Доганова О.В. (ініціали та прізвище)
____ пом.лісничого _____ (лісничий (помічник лісничого))		

8 08 2021 року

Висновок інженера відділу (сектору) охорони і захисту лісу державного лісгосподарського (лісомисливського) підприємства або представника державного спеціалізованого лісозахисного підприємства щодо необхідності здійснення лісозахисних чи інших заходів з поліпшення санітарного стану лісів за результатами огляду санітарного стану лісової ділянки _____ **потребує проведення СРВ**

____ Інженер ОЗЛ _____ (посада)	_____ (підпис)	____ Тимошенко В.І. (ініціали та прізвище)
------------------------------------	-------------------	---

13 08 2021 року

ПОВІДОМЛЕННЯ
про появу ознак погіршення санітарного стану лісових насаджень

Житомирське обласне управління лісового та мисливського господарства
(Автономна Республіка Крим, область)

ДП «Попільнянське лісове господарство»

(найменування власника лісів, постійного лісокористувача)

Лісництво Корнинське урочище Корнинська дача
квартал № 18 виділ № 3 ділянка № 1 площа 12,9 гектарів

Таксаційна характеристика насадження

Склад 40% 30% 30% 10% 10%, вік 81 років, бонітет 1, середній діаметр 32 сантиметрів, середня висота 22 метрів, повнота 92, тип лісу СРВ, рельєф рівнинний, експозиція _____, ґрунт дерново-підзолистий, підріст _____, підлісок _____

Лісопатологічна характеристика насадження

Вид пошкодження насадження (лісова пожежа, буревій, сніголам, обледеніння, відмирання та всихання дерев, захаращеність, об'їдання шкідниками хвої/листя, наявність гусені, масовий літ метеликів, опадання хвої/листя, відлущення кори на стовбурах та інші ознаки, не характерні для нормального стану дерев) Коркеві та екологічні зміни

Ступінь пошкодження, ураження: _____

(поодинокі, слабке, середнє, сильне)

Вид розподілу пошкоджених дерев: _____

(поодинокі, групові, куртинні)

Обсяг ушкодженої деревини на 1 гектарі (окомірно) 10 куб. метрів, у тому числі сухостійної 8 куб. метрів

Ознаки погіршення стану лісових насаджень виявив:

____ старший майстер _____

(посада)

(підпис)

____ Тетерук С.Д.

(ініціали та прізвище)

8 02 2021 року

____ пом.лісничого _____

(лісничий (помічник лісничого))

(підпис)

____ Догонова О.В.

(ініціали та прізвище)

8 02 2021 року

Висновок інженера відділу (сектору) охорони і захисту лісу державного лісогосподарського (лісомисливського) підприємства або представника державного спеціалізованого лісозахисного підприємства щодо необхідності здійснення лісозахисних чи інших заходів з поліпшення санітарного стану лісів за результатами огляду санітарного стану лісової ділянки _____ **потребує проведення СРВ**

____ Інженер ОЗЛ _____

(посада)

(підпис)

____ Тимошенко В.І.

(ініціали та прізвище)

13 02 2021 року

ПОВІДОМЛЕННЯ
про появу ознак погіршення санітарного стану лісових насаджень

Житомирське обласне управління лісового та мисливського господарства
(Автономна Республіка Крим, область)

ДП «Попільнянське лісове господарство»

(найменування власника лісів, постійного лісокористувача)

Лісництво Корнинське урочище Корнинська д.ш.

квартал № 18 виділ № 3 ділянка № 2 площа 113 гектарів

Таксаційна характеристика насадження

Склад 70% 3G + 10% L + 6% S, вік 81 років, бонітет 1, середній діаметр 320 сантиметрів, середня висота 27 метрів, повнота 97, тип лісу С.ІР, рельєф рівнинний, експозиція _____, ґрунт дерново-підзолистий, підріст _____, підлісок _____

Лісопатологічна характеристика насадження

Вид пошкодження насадження (лісова пожежа, буревій, сніголам, обледеніння, відмирання та всихання дерев, захаращеність, об'їдання шкідниками хвої/листя, наявність гусені, масовий літ метеликів, опадання хвої/листя, відлущення кори на стовбурах та інші ознаки, не характерні для нормального стану дерев) Кореневі та стовбурові гнилі

Ступінь пошкодження, ураження: серйозне
(поодинокі, слабке, середнє, сильне)

Вид розподілу пошкоджених дерев: поодинокі
(поодинокі, груповий, куртинний)

Обсяг ушкодженої деревини на 1 гектарі (окомірно) 18 куб. метрів, у тому числі сухостійної 15 куб. метрів

Ознаки погіршення стану лісових насаджень виявив:

старший майстер _____ Тетерук С.Д.
(посада) _____ (підпис) _____ (ініціали та прізвище)

9 07 2021 року _____
пом.лісничого _____
(лісничий (помічник лісничого)) _____ (підпис) _____ (ініціали та прізвище)

9 07 2021 року

Висновок інженера відділу (сектору) охорони і захисту лісу державного лісогосподарського (лісомисливського) підприємства або представника державного спеціалізованого лісозахисного підприємства щодо необхідності здійснення лісозахисних чи інших заходів з поліпшення санітарного стану лісів за результатами огляду санітарного стану лісової ділянки _____ **потребує проведення СРВ**

Інженер ОЗЛ _____

(посада)

13 07 2021 року

(підпис)

Тимошенко В.І. _____

(ініціали та прізвище)

ПОВІДОМЛЕННЯ
про появу ознак погіршення санітарного стану лісових насаджень

Житомирське обласне управління лісового та мисливського господарства
(Автономна Республіка Крим, область)

ДП «Попільнянське лісове господарство»
(найменування власника лісів, постійного лісокористувача)

Лісництво Корнинське урочище Корнинська дача
квартал № 25 виділ № 4 ділянка № _____ площа 2,0 гектарів

Таксаційна характеристика насадження

Склад 90% 1.1n, вік 120 років, бонітет 2, середній діаметр 38 сантиметрів, середня висота 25 метрів, повнота 0,6, тип лісу СЗСД, рельєф рівнинний, експозиція _____, ґрунт дерново-підзолистий, підріст _____, підлісок _____

Лісопатологічна характеристика насадження

Вид пошкодження насадження (лісова пожежа, буревій, сніголам, обледеніння, відмирання та всихання дерев, захаращеність, об'їдання шкідниками хвої/листя, наявність гусені, масовий літ метеликів, опадання хвої/листя, відлущення кори на стовбурах та інші ознаки, не характерні для нормального стану дерев) кореневі та стовбурові гнилі

Ступінь пошкодження, ураження: слабке
(поодинокі, слабке, середнє, сильне)

Вид розподілу пошкоджених дерев: поодинокий
(поодинокий, груповий, куртинний)

Обсяг ушкодженої деревини на 1 гектарі (окомірно) 3 куб. метрів, у тому числі сухостійної 3 куб. метрів

Ознаки погіршення стану лісових насаджень виявив:

____ старший майстер ____ (посада)	_____ (підпис)	____ Тетерук С.Д. (ініціали та прізвище)
<u>9 07</u> 2021 року	_____ (підпис)	____ Доганова О.В. (ініціали та прізвище)
____ пом.лісничого ____ (лісничий (помічник лісничого))	_____ (підпис)	_____ (ініціали та прізвище)
<u>9 07</u> 2021 року		

Висновок інженера відділу (сектору) охорони і захисту лісу державного лісогосподарського (лісомисливського) підприємства або представника державного спеціалізованого лісозахисного підприємства щодо необхідності здійснення лісозахисних чи інших заходів з поліпшення санітарного стану лісів за результатами огляду санітарного стану лісової ділянки _____ **потребує проведення СРВ**

____ Інженер ОЗЛ ____ (посада)	_____ (підпис)	____ Тимошенко В.І. (ініціали та прізвище)
<u>13 07</u> 2021 року		

ПОВІДОМЛЕННЯ
про появу ознак погіршення санітарного стану лісових насаджень

Житомирське обласне управління лісового та мисливського господарства
(Автономна Республіка Крим, область)

ДП «Попільнянське лісове господарство»

(найменування власника лісів, постійного лісокористувача)

Лісництво Корнинське урочище Коринська дача

квартал № 27 виділ № 3 ділянка № 1 площа 4,6 гектарів

Таксаційна характеристика насадження

Склад 96% Р_л + 4%, вік 80 років, бонітет 1а, середній діаметр 34 сантиметрів, середня висота 28 метрів, повнота 95, тип лісу СГДС, рельєф рівнинний, експозиція _____, ґрунт дерново-підзолистий, підріст _____, підлісок _____

Лісопатологічна характеристика насадження

Вид пошкодження насадження (лісова пожежа, буревій, сніголам, обледеніння, відмирання та всихання дерев, захаращеність, об'їдання шкідниками хвої/листя, наявність гусені, масовий літ метеликів, опадання хвої/листя, відлущення кори на стовбурах та інші ознаки, не характерні для нормального стану дерев) верхівкової короїд

Ступінь пошкодження, ураження: слабке

(поодинокі, слабке, середнє, сильне)

Вид розподілу пошкоджених дерев: поодинокі

(поодинокий, груповий, куртинний)

Обсяг ушкодженої деревини на 1 гектарі (окомірно) 9 куб. метрів, у тому числі сухостійної 8 куб. метрів

Ознаки погіршення стану лісових насаджень виявив:

____ старший майстер _____

(посада)

(підпис)

____ Тетерук С.Д.

(ініціали та прізвище)

12 07 2021 року

____ пом.лісничого _____

(лісничий (помічник лісничого))

(підпис)

____ Догонова О.В.

(ініціали та прізвище)

12 07 2021 року

Висновок інженера відділу (сектору) охорони і захисту лісу державного лісогосподарського (лісомисливського) підприємства або представника державного спеціалізованого лісозахисного підприємства щодо необхідності здійснення лісозахисних чи інших заходів з поліпшення санітарного стану лісів за результатами огляду санітарного стану лісової ділянки потребує проведення СРВ

____ Інженер ОЗЛ _____

(посада)

(підпис)

____ Тимошенко В.І.

(ініціали та прізвище)

13 07 2021 року

ПОВІДОМЛЕННЯ
про появу ознак погіршення санітарного стану лісових насаджень

Житомирське обласне управління лісового та мисливського господарства
(Автономна Республіка Крим, область)

ДП «Попільнянське лісове господарство»
(найменування власника лісів, постійного лісокористувача)

Лісництво Корнинське урочище Корнинська дача

квартал № 29 виділ № 6 ділянка № _____ площа 3,3 гектарів

Таксаційна характеристика насадження

Склад 5 D3 d Oc 2 Bn 1 Bn + Lnc, вік 64 років, бонітет 1, середній діаметр 28 сантиметрів, середня висота 28 метрів, повнота 90, тип лісу С1 IV, рельєф рівнинний, експозиція _____, ґрунт дерново-підзолистий, підріст _____, підлісок _____

Лісопатологічна характеристика насадження

Вид пошкодження насадження (лісова пожежа, буревій, сніголам, обледеніння, відмирання та всихання дерев, захаращеність, об'їдання шкідниками хвої/листя, наявність гусені, масовий літ метеликів, опадання хвої/листя, відлущення кори на стовбурах та інші ознаки, не характерні для нормального стану дерев) коренева та стовбура шкідливість

Ступінь пошкодження, ураження: середнє
(поодинокі, слабке, середнє, сильне)

Вид розподілу пошкоджених дерев: поодинокі
(поодинокі, груповий, куртинний)

Обсяг ушкодженої деревини на 1 гектарі (окомірно) 20 куб. метрів, у тому числі сухостійної 17 куб. метрів

Ознаки погіршення стану лісових насаджень виявив:

____ старший майстер _____
(посада)

(підпис)

____ Тетерук С.Д.
(ініціали та прізвище)

6 07 2021 року

____ пом.лісничого _____
(лісничий (помічник лісничого))

(підпис)

____ Доганова О.В.____
(ініціали та прізвище)

6 07 2021 року

Висновок інженера відділу (сектору) охорони і захисту лісу державного лісгосподарського (лісомисливського) підприємства або представника державного спеціалізованого лісозахисного підприємства щодо необхідності здійснення лісозахисних чи інших заходів з поліпшення санітарного стану лісів за результатами огляду санітарного стану лісової ділянки _____

потребует проведення СРВ

____ Інженер ОЗЛ _____

(підпис)

____ Тимошенко В.І.____

(посада)

(підпис)

(ініціали та прізвище)

13 07 2021 року

ПОВІДОМЛЕННЯ
про появу ознак погіршення санітарного стану лісових насаджень

Житомирське обласне управління лісового та мисливського господарства
(Автономна Республіка Крим, область)

ДП «Попільнянське лісове господарство»
(найменування власника лісів, постійного лісокористувача)

Лісництво **Корнинське** _____ урочище **Коринська роща**

квартал № **50** виділ № **1** ділянка № **1** площа **8** гектарів

Таксаційна характеристика насадження

Склад **106**, вік **13** років, бонітет **1a**, середній діаметр **32** сантиметрів, середня висота **27** метрів, повнота **0,65** тип лісу **Б2НС**, рельєф рівнинний, експозиція _____, ґрунт **дерново-підзолистий**, підріст _____, підлісок _____

Лісопатологічна характеристика насадження



Вид пошкодження насадження (лісова пожежа, буревій, сніголам, обледеніння, відмирання та всихання дерев, захаращеність, об'їдання шкідниками хвої/листя, наявність гусені, масовий літ метеликів, опадання хвої/листя, відлущення кори на стовбурах та інші ознаки, не характерні для нормального стану дерев) **Верхівна короїд**

Ступінь пошкодження, ураження: **слабке**
(поодинокі, слабке, середнє, сильне)


Вид розподілу пошкоджених дерев: **поодинокі**
(поодинокі, груповий, куртинний)

Обсяг ушкодженої деревини на 1 гектарі (окомірно) **6** куб. метрів, у тому числі сухостійної **4** куб. метрів

Ознаки погіршення стану лісових насаджень виявив:

____ старший майстер _____ (посада)	 (підпис)	____ Тетерук С.Д. (ініціали та прізвище)
12 07 2021 року		
____ пом.лісничого _____ (лісничий (помічник лісничого))	 (підпис)	____ Догонова О.В. (ініціали та прізвище)
12 07 2021 року		

Висновок інженера відділу (сектору) охорони і захисту лісу державного лісогосподарського (лісомисливського) підприємства або представника державного спеціалізованого лісозахисного підприємства щодо необхідності здійснення лісозахисних чи інших заходів з поліпшення санітарного стану лісів за результатами огляду санітарного стану лісової ділянки _____ **потребує проведення СРВ**

____ Інженер ОЗЛ _____ (посада)	 (підпис)	____ Тимошенко В.І. (ініціали та прізвище)
13 07 2021 року		

ПОВІДОМЛЕННЯ
про появу ознак погіршення санітарного стану лісових насаджень

Житомирське обласне управління лісового та мисливського господарства
(Автономна Республіка Крим, область)

ДП «Попільнянське лісове господарство»
(найменування власника лісів, постійного лісокористувача)

Лісництво Корнинське урочище Коринська роща
квартал № 50 виділ № 1 ділянка № 2 площа 10,2 гектарів

Таксаційна характеристика насадження

Склад 106, вік 13 років, бонітет 1а, середній діаметр 31 сантиметрів, середня висота 27 метрів, повнота 065 тип лісу В.2.НС, рельєф рівнинний, експозиція _____, ґрунт дерново-підзолистий, підріст _____, підлісок _____

Лісопатологічна характеристика насадження

Вид пошкодження насадження (лісова пожежа, буревій, сніголам, обледеніння, відмирання та всихання дерев, захаращеність, об'їдання шкідниками хвої/листя, наявність гусені, масовий літ метеликів, опадання хвої/листя, відлущення кори на стовбурах та інші ознаки, не характерні для нормального стану дерев) Верхівтрав'яна короїд

Ступінь пошкодження, ураження: сильне
(поодинокі, слабке, середнє, сильне)

Вид розподілу пошкоджених дерев: поодинокі
(поодинокий, груповий, куртинний)

Обсяг ушкодженої деревини на 1 гектарі (окомірно) 5 куб. метрів, у тому числі сухостійної 4 куб. метрів

Ознаки погіршення стану лісових насаджень виявив:

____ старший майстер _____ Тетерук С.Д.
(посада) (підпис) (ініціали та прізвище)

12 07 2021 року _____
____ пом.лісничого _____
(лісничий (помічник лісничого) (підпис) (ініціали та прізвище)

12 07 2021 року

Висновок інженера відділу (сектору) охорони і захисту лісу державного лісогосподарського (лісомисливського) підприємства або представника державного спеціалізованого лісозахисного підприємства щодо необхідності здійснення лісозахисних чи інших заходів з поліпшення санітарного стану лісів за результатами огляду санітарного стану лісової ділянки _____ **потребує проведення СРВ**

____ Інженер ОЗЛ _____

(посада)

(підпис)

____ Тимошенко В.І. _____

(ініціали та прізвище)

13 07 2021 року

ПОВІДОМЛЕННЯ
про появу ознак погіршення санітарного стану лісових насаджень

Житомирське обласне управління лісового та мисливського господарства
(Автономна Республіка Крим, область)

ДП «Попільнянське лісове господарство»
(найменування власника лісів, постійного лісокористувача)

Лісництво Корнинське _____ урочище Корнинська дача
квартал № 51 виділ № 6 ділянка № _____ площа 162 гектарів

Таксаційна характеристика насадження

Склад 106, вік 81 років, бонітет 1a, середній діаметр 36 сантиметрів, середня висота 28 метрів, повнота 06, тип лісу В, ДС, рельєф рівнинний, експозиція _____, ґрунт дерново-підзолистий, підріст _____, підлісок _____

Лісопатологічна характеристика насадження

Вид пошкодження насадження (лісова пожежа, буревій, сніголам, обледеніння, відмирання та всихання дерев, захаращеність, об'їдання шкідниками хвої/листя, наявність гусені, масовий літ метеликів, опадання хвої/листя, відлущення кори на стовбурах та інші ознаки, не характерні для нормального стану дерев) Верхів'явості кори

Ступінь пошкодження, ураження: слабке
(поодинокі, слабке, середнє, сильне)

Вид розподілу пошкоджених дерев: поодинокі
(поодинокі, груповий, куртинний)

Обсяг ушкодженої деревини на 1 гектарі (окомірно) 14 куб. метрів, у тому числі сухостійної 10 куб. метрів

Ознаки погіршення стану лісових насаджень виявив:

____ старший майстер _____ Тетерук С.Д.
(посада) (підпис) (ініціали та прізвище)

12 01 2021 року _____
____ пом.лісничого _____ Доганова О.В.
(лісничий (помічник лісничого)) (підпис) (ініціали та прізвище)

12 01 2021 року

Висновок інженера відділу (сектору) охорони і захисту лісу державного лісгосподарського (лісомисливського) підприємства або представника державного спеціалізованого лісозахисного підприємства щодо необхідності здійснення лісозахисних чи інших заходів з поліпшення санітарного стану лісів за результатами огляду санітарного стану лісової ділянки _____ потребує проведення СРВ

Інженер ОЗЛ _____

(посада)

13 01 2021 року

(підпис)

Тимошенко В.І.

(ініціали та прізвище)

ПОВІДОМЛЕННЯ
про появу ознак погіршення санітарного стану лісових насаджень

Житомирське обласне управління лісового та мисливського господарства
(Автономна Республіка Крим, область)

ДП «Попільнянське лісове господарство»
(найменування власника лісів, постійного лісокористувача)

Лісництво Корнинське урочище Мелкайбас
квартал № 52 виділ № 3 ділянка № _____ площа 3,8 гектарів

Таксаційна характеристика насадження

Склад 106, вік 111 років, бонітет 2, середній діаметр 44 сантиметрів, середня висота 28 метрів, повнота 95, тип лісу В₁ ДС, рельєф рівнинний, експозиція _____, ґрунт дерново-підзолистий, підріст _____, підлісок _____

Лісопатологічна характеристика насадження

Вид пошкодження насадження (лісова пожежа, буревій, сніголам, обледеніння, відмирання та всихання дерев, захаращеність, об'їдання шкідниками хвої/листя, наявність гусені, масовий літ метеликів, опадання хвої/листя, відлущення кори на стовбурах та інші ознаки, не характерні для нормального стану дерев) Верхівковий короїд

Ступінь пошкодження, ураження: середнє
(поодинокі, слабке, середнє, сильне)

Вид розподілу пошкоджених дерев: групове
(поодинокі, груповий, куртинний)

Обсяг ушкодженої деревини на 1 гектарі (окомірно) 30 куб. метрів, у тому числі сухостійної 18 куб. метрів

Ознаки погіршення стану лісових насаджень виявив:

_____ (посада)	_____ (підпис)	_____ (ініціали та прізвище)
<u>12 02</u> 2021 року	<u>арх</u>	<u>Догонова О.В.</u>
_____ (лісничий (помічник лісничого))	_____ (підпис)	_____ (ініціали та прізвище)
<u>12 02</u> 2021 року		

Висновок інженера відділу (сектору) охорони і захисту лісу державного лісогосподарського (лісомисливського) підприємства або представника державного спеціалізованого лісозахисного підприємства щодо необхідності здійснення лісозахисних чи інших заходів з поліпшення санітарного стану лісів за результатами огляду санітарного стану лісової ділянки _____ **потребує проведення СРВ**

_____ (посада)	_____ (підпис)	_____ (ініціали та прізвище)
<u>13 04</u> 2021 року		

ПОВІДОМЛЕННЯ
про появу ознак погіршення санітарного стану лісових насаджень

Житомирське обласне управління лісового та мисливського господарства
(Автономна Республіка Крим, область)

ДП «Попільнянське лісове господарство»

(найменування власника лісів, постійного лісокористувача)

Лісництво Корнинське урочище Мелашівське

квартал № 52 виділ № 4 ділянка № _____ площа 14 гектарів

Таксаційна характеристика насадження

Склад 106, вік 111 років, бонітет 2, середній діаметр 40 сантиметрів, середня висота 28 метрів, повнота 95, тип лісу Вн Дс, рельєф рівнинний, експозиція _____, ґрунт дерново-підзолистий, підріст _____, підлісок _____

Лісопатологічна характеристика насадження

Вид пошкодження насадження (лісова пожежа, буревій, сніголам, обледеніння, відмирання та всихання дерев, захаращеність, об'їдання шкідниками хвої/листя, наявність гусені, масовий літ метеликів, опадання хвої/листя, відлущення кори на стовбурах та інші ознаки, не характерні для нормального стану дерев) Ведківковий коред

Ступінь пошкодження, ураження: слабке
(поодинокі, слабке, середнє, сильне)

Вид розподілу пошкоджених дерев: поодинокі
(поодинокий, груповий, куртинний)

Обсяг ушкодженої деревини на 1 гектарі (окомірно) 10 куб. метрів, у тому числі сухостійної 8 куб. метрів

Ознаки погіршення стану лісових насаджень виявив:

____ старший майстер _____ Тетерук С.Д.
(посада) (підпис) (ініціали та прізвище)

12 02 2021 року

____ пом.лісничого _____ Доганова О.В.
(лісничий (помічник лісничого) (підпис) (ініціали та прізвище)

12 02 2021 року

Висновок інженера відділу (сектору) охорони і захисту лісу державного лісгосподарського (лісомисливського) підприємства або представника державного спеціалізованого лісозахисного підприємства щодо необхідності здійснення лісозахисних чи інших заходів з поліпшення санітарного стану лісів за результатами огляду санітарного стану лісової ділянки _____ **потребує проведення СРВ**

____ Інженер ОЗЛ

(посада)

(підпис)

____ Тимошенко В.І.

(ініціали та прізвище)

13 04 2021 року

ПОВІДОМЛЕННЯ
про появу ознак погіршення санітарного стану лісових насаджень

Житомирське обласне управління лісового та мисливського господарства
(Автономна Республіка Крим, область)

ДП «Попільнянське лісове господарство»

(найменування власника лісів, постійного лісокористувача)

Лісництво Корнинське _____ урочище Похизька

квартал № 84 виділ № 1 ділянка № 1 площа 0.8 гектарів

Таксаційна характеристика насадження

Склад 10с3+03+БП, вік 86 років, бонітет 1, середній діаметр 36 сантиметрів, середня висота 78 метрів, повнота 0.5, тип лісу сгбс, рельєф рівнинний, експозиція _____, ґрунт дерново-підзолистий, підріст _____, підлісок _____

Лісопатологічна характеристика насадження

Вид пошкодження насадження (лісова пожежа, буревій, сніголам, обледеніння, відмирання та всихання дерев, захаращеність, об'їдання шкідниками хвої/листя, наявність гусені, масовий літ метеликів, опадання хвої/листя, відлущення кори на стовбурах та інші ознаки, не характерні для нормального стану дерев) Верхівкової короїд

Ступінь пошкодження, ураження: серйозне
(поодинокі, слабке, середнє, сильне)

Вид розподілу пошкоджених дерев: куртинний
(поодинокі, груповий, куртинний)

Обсяг ушкодженої деревини на 1 гектарі (окомірно) 28 куб. метрів, у тому числі сухостійної 25 куб. метрів

Ознаки погіршення стану лісових насаджень виявив:

____ старший майстер _____ Черниш В.І.
(посада) (підпис) (ініціали та прізвище)

14 02 2021 року
____ пом.лісничого _____ Доганова О.В.
(лісничий (помічник лісничого) (підпис) (ініціали та прізвище)

14 02 2021 року

Висновок інженера відділу (сектору) охорони і захисту лісу державного лісогосподарського (лісомисливського) підприємства або представника державного спеціалізованого лісозахисного підприємства щодо необхідності здійснення лісозахисних чи інших заходів з поліпшення санітарного стану лісів за результатами огляду санітарного стану лісової ділянки _____ потребує проведення СРВ _____

Інженер ОЗЛ _____

(посада)

14 02 2021 року

(підпис)

Тимошенко В.І.

(ініціали та прізвище)

ПОВІДОМЛЕННЯ
про появу ознак погіршення санітарного стану лісових насаджень

Житомирське обласне управління лісового та мисливського господарства
(Автономна Республіка Крим, область)

ДП «Попільнянське лісове господарство»

(найменування власника лісів, постійного лісокористувача)

Лісництво Корнинське _____ урочище Мокошівка

квартал № 84 виділ № 15 ділянка № _____ площа 1.2 гектарів

Таксаційна характеристика насадження

Склад 1003, вік 04 років, бонітет 1, середній діаметр 4 сантиметрів, середня висота 13 метрів, повнота 06, тип лісу ВЛРС, рельєф рівнинний, експозиція _____, ґрунт дерново-підзолистий, підріст _____, підлісок _____

Лісопатологічна характеристика насадження

Вид пошкодження насадження (лісова пожежа, буревій, сніголам, обледеніння, відмирання та всихання дерев, захаращеність, об'їдання шкідниками хвої/листя, наявність гусені, масовий літ метеликів, опадання хвої/листя, відлущення кори на стовбурах та інші ознаки, не характерні для нормального стану дерев) Верхівковий хвороб

Ступінь пошкодження, ураження: слабке

(поодинокі, слабке, середнє, сильне)

Вид розподілу пошкоджених дерев: поодинокі

(поодинокі, груповий, куртинний)

Обсяг ушкодженої деревини на 1 гектарі (окомірно) 12 куб. метрів, у тому числі сухостійної 10 куб. метрів

Ознаки погіршення стану лісових насаджень виявив:

____ старший майстер _____

(посада)

12 02 2021 року

____ пом.лісничого _____

(лісничий (помічник лісничого))

12 02 2021 року

(підпис)

(підпис)

____ Черниш В.І

(ініціали та прізвище)

____ Догонова О.В

(ініціали та прізвище)

Висновок інженера відділу (сектору) охорони і захисту лісу державного лісогосподарського (лісомисливського) підприємства або представника державного спеціалізованого лісозахисного підприємства щодо необхідності здійснення лісозахисних чи інших заходів з поліпшення санітарного стану лісів за результатами огляду санітарного стану лісової ділянки _____ **потребує проведення СРВ**

____ Інженер ОЗЛ _____

(посада)

14 02 2021 року

(підпис)

____ Тимошенко В.І. _____

(ініціали та прізвище)

ПОВІДОМЛЕННЯ
про появу ознак погіршення санітарного стану лісових насаджень

Житомирське обласне управління лісового та мисливського господарства
(Автономна Республіка Крим, область)

ДП «Попільнянське лісове господарство»

(найменування власника лісів, постійного лісокористувача)

Лісництво **Корнинське** _____ урочище Мохнатка

квартал № 84 виділ № 16 ділянка № 1 площа 2.1 гектарів

Таксаційна характеристика насадження

Склад 10С3к+Д3+БП, вік 91 років, бонітет 1, середній діаметр 32 сантиметрів, середня висота 27 метрів, повнота 0.5, тип лісу Бел, рельєф рівнинний, експозиція _____, ґрунт дерново-підзолистий, підріст _____, підлісок _____

Лісопатологічна характеристика насадження

Вид пошкодження насадження (лісова пожежа, буревій, сніголам, обледеніння, відмирання та всихання дерев, захаращеність, об'їдання шкідниками хвої/листя, наявність гусені, масовий літ метеликів, опадання хвої/листя, відлущення кори на стовбурах та інші ознаки, не характерні для нормального стану дерев) Верхівковий короїд

Ступінь пошкодження, ураження: _____ слабке

(поодинокі, слабке, середнє, сильне)

Вид розподілу пошкоджених дерев: _____ поодинокі

(поодинокий, груповий, куртинний)

Обсяг ушкодженої деревини на 1 гектарі (окомірно) 12 куб. метрів, у тому числі сухостійної 10 куб. метрів

Ознаки погіршення стану лісових насаджень виявив:

_____ старший майстер _____

(посада)

(підпис)

_____ Черниш В.І

(ініціали та прізвище)

8.07 2021 року

_____ пом.лісничого _____

(лісничий (помічник лісничого))

(підпис)

_____ Доганова О.В.

(ініціали та прізвище)

8.07 2021 року

Висновок інженера відділу (сектору) охорони і захисту лісу державного лісогосподарського (лісомисливського) підприємства або представника державного спеціалізованого лісозахисного підприємства щодо необхідності здійснення лісозахисних чи інших заходів з поліпшення санітарного стану лісів за результатами огляду санітарного стану лісової ділянки _____ **потребує проведення СРВ**

_____ Інженер ОЗЛ

(посада)

(підпис)

_____ Тимошенко В.І.

(ініціали та прізвище)

14.07 2021 року

ПОВІДОМЛЕННЯ
про появу ознак погіршення санітарного стану лісових насаджень

Житомирське обласне управління лісового та мисливського господарства
(Автономна Республіка Крим, область)

ДП «Попільнянське лісове господарство»
(найменування власника лісів, постійного лісокористувача)

Лісництво **Корнинське** урочище **Мохнагіш**

квартал № **90** виділ № **5** ділянка № **1** площа **10** гектарів

Таксаційна характеристика насадження

Склад **1003 + 08**, вік **86** років, бонітет **1**, середній діаметр **36** сантиметрів, середня висота **26** метрів, повнота **0.55**, тип лісу **В20с**, рельєф рівнинний, експозиція _____, ґрунт **дерново-підзолистий**, підріст _____, підлісок _____

Лісопатологічна характеристика насадження

Вид пошкодження насадження (лісова пожежа, буревій, сніголам, обледеніння, відмирання та всихання дерев, захаращеність, об'їдання шкідниками хвої/листя, наявність гусені, масовий літ метеликів, опадання хвої/листя, відлущення кори на стовбурах та інші ознаки, не характерні для нормального стану дерев) **Верхівкової кори**

Ступінь пошкодження, ураження: **слабке**
(поодинокі, слабке, середнє, сильне)

Вид розподілу пошкоджених дерев: **поодинокі**
(поодинокі, груповий, куртинний)

Обсяг ушкодженої деревини на 1 гектарі (окомірно) **6,0** куб. метрів, у тому числі сухостійної **5** куб. метрів

Ознаки погіршення стану лісових насаджень виявив:

____ старший майстер ____ (посада)	_____ (підпис)	____ Черниш В.І. (ініціали та прізвище)
8 02 2021 року		
____ пом.лісничого ____ (лісничий (помічник лісничого))	_____ (підпис)	____ Доганова О.В. (ініціали та прізвище)
8 07 2021 року		

Висновок інженера відділу (сектору) охорони і захисту лісу державного лісогосподарського (лісомисливського) підприємства або представника державного спеціалізованого лісозахисного підприємства щодо необхідності здійснення лісозахисних чи інших заходів з поліпшення санітарного стану лісів за результатами огляду санітарного стану лісової ділянки _____ **потребує проведення СРВ**

____ Інженер ОЗЛ ____ (посада)	_____ (підпис)	____ Тимошенко В.І. (ініціали та прізвище)
14 07 2021 року		

ПОВІДОМЛЕННЯ
про появу ознак погіршення санітарного стану лісових насаджень

Житомирське обласне управління лісового та мисливського господарства
(Автономна Республіка Крим, область)

ДП «Попільнянське лісове господарство»
(найменування власника лісів, постійного лісокористувача)

Лісництво Корнинське _____ урочище Вохнага

квартал № 95 виділ № 4 ділянка № _____ площа 7,1 гектарів

Таксаційна характеристика насадження

Склад 100 3, вік 86 років, бонітет 0,5, середній діаметр 36 сантиметрів, середня висота 27 метрів, повнота 0,5, тип лісу В2 РС, рельєф рівнинний, експозиція _____, ґрунт дерново-підзолистий, підріст _____, підлісок _____

Лісопатологічна характеристика насадження

Вид пошкодження насадження (лісова пожежа, буревій, сніголам, обледеніння, відмирання та всихання дерев, захаращеність, об'їдання шкідниками хвої/листя, наявність гусені, масовий літ метеликів, опадання хвої/листя, відлущення кори на стовбурах та інші ознаки, не характерні для нормального стану дерев) Верхівальний короїд

Ступінь пошкодження, ураження: середнє
(поодинокі, слабке, середнє, сильне)

Вид розподілу пошкоджених дерев: поодинокі
(поодинокі, груповий, куртинний)

Обсяг ушкодженої деревини на 1 гектарі (окомірно) 7,0 куб. метрів, у тому числі сухостійної 6 куб. метрів

Ознаки погіршення стану лісових насаджень виявив:

_____ старший майстер _____ Черниш В.І.
(посада) (підпис) (ініціали та прізвище)

8 07 2021 року _____
_____ пом.лісничого _____ Догонова О.В.
(лісничий (помічник лісничого) (підпис) (ініціали та прізвище)

8 07 2021 року

Висновок інженера відділу (сектору) охорони і захисту лісу державного лісогосподарського (лісомисливського) підприємства або представника державного спеціалізованого лісозахисного підприємства щодо необхідності здійснення лісозахисних чи інших заходів з поліпшення санітарного стану лісів за результатами огляду санітарного стану лісової ділянки _____ **потребує проведення СРВ**

Інженер ОЗЛ

(посада)

14 07 2021 року

(підпис)

Тимошенко В.І.

(ініціали та прізвище)

ПОВІДОМЛЕННЯ

про появу ознак погіршення санітарного стану лісових насаджень
Житомирське обласне управління лісового та мисливського господарства

ДП «Попільнянське лісове господарство»

Лісництво Андрушівське урочище Андрушівський ліс
квартал № 13 виділ № 3 ділянка № Площа 1,8 гектарів

Таксаційна характеристика насадження

Склад 96/03+5н, вік 96 років, бонітет 1, середній діаметр 44
сантиметрів, середня висота 29 метрів, повнота 0,7, тип лісу ГТДС, рельєф
рівнинний, експозиція , ґрунти , підріст ,
підлісок булина єрна

Лісопатологічна характеристика насадження

Вид пошкодження насадження (лісова пожежа, буревій, сніголам, обледеніння,
відмирання та всихання дерев, захаращеність, об'їдання шкідниками хвої/листя,
наявність гусені, масовий літ метеликів, опадання хвої/листя, відлущення кори на
стовбурах та інші ознаки, не характерні для нормального стану дерев)

Верхівковий короїд

Ступінь пошкодження, ураження:

(поодинокі, слабке, середнє, сильне)

Вид розподілу пошкоджених дерев:

(поодинокий, груповий, куртинний)

Обсяг ушкодженої деревини на 1 га. (окомірно) 37 кбм., у тому числі
сухостійної 34 кбм.

Ознаки погіршення стану лісових насаджень виявив:

ст. м-р лісу
(посада)

(підпис)

Ломберг В.В.
(ініціали та прізвище)

19 07 2021 року

(лісничий (помічник лісничого))

(підпис)

Поліщук О.Ю.
(ініціали та прізвище)

19 07 2021 року

Висновок інженера відділу (сектору) охорони і захисту лісу державного
лісогосподарського (лісомисливського) підприємства або представника державного
спеціалізованого лісозахисного підприємства щодо необхідності здійснення
лісозахисних чи інших заходів з поліпшення санітарного стану лісів за результатами
огляду санітарного стану лісової ділянки потребує проведення СРВ

Інженер ОЗЛ
(посада)

(підпис)

В. І. Тимошенко
(ініціали та прізвище)

20 07 2021 року

ПОВІДОМЛЕННЯ

про появу ознак погіршення санітарного стану лісових насаджень
Житомирське обласне управління лісового та мисливського господарства

ДП «Попільнянське лісове господарство»

Лісництво Андрушівське урочище Андрушівський ліс
квартал № 29 виділ № 1/1 ділянка № Площа 1.0 гектарів

Таксаційна характеристика насадження

Склад Дуб 20% + Бук 80%, вік 71 років, бонітет 1, середній діаметр 28 сантиметрів, середня висота 23 метрів, повнота 0.7, тип лісу ГТД, рельєф рівнинний, експозиція , ґрунти , підріст , підлісок бузина чорна

Лісопатологічна характеристика насадження

Вид пошкодження насадження (лісова пожежа, буревій, сніголам, обледеніння, відмирання та всихання дерев, захаращеність, об'їдання шкідниками хвої/листя, наявність гусені, масовий літ метеликів, опадання хвої/листя, відлущення кори на стовбурах та інші ознаки, не характерні для нормального стану дерев)

верхівний короїд, короїд-жук

Ступінь пошкодження, ураження:

(поодинокі, слабке, середнє, сильне)

Вид розподілу пошкоджених дерев:

(поодинокий, груповий, куртинний)

Обсяг ушкодженої деревини на 1 га. (окомірно) 79 кубм., у тому числі сухостійної 70 кубм.

Ознаки погіршення стану лісових насаджень виявив:

ст. м-р лісу
(посада)

(підпис)

Ломберг В.В.
(ініціали та прізвище)

22 07 2021 року

(лісничий (помічник лісничого))

(підпис)

Поліщук О.Ю.
(ініціали та прізвище)

22 07 2021 року

Висновок інженера відділу (сектору) охорони і захисту лісу державного лісогосподарського (лісомисливського) підприємства або представника державного спеціалізованого лісозахисного підприємства щодо необхідності здійснення лісозахисних чи інших заходів з поліпшення санітарного стану лісів за результатами огляду санітарного стану лісової ділянки потребує проведення СРВ

Інженер ОЗЛ
(посада)

(підпис)

В. І. Тимошенко
(ініціали та прізвище)

23 07 2021 року

ПОВІДОМЛЕННЯ

про появу ознак погіршення санітарного стану лісових насаджень
Житомирське обласне управління лісового та мисливського господарства

ДП «Попільнянське лісове господарство»

Лісництво Андрушівське урочище „Андрушівський ліс“
квартал № 29 виділ № 9 ділянка № Площа 110 гектарів

Таксаційна характеристика насадження

Склад Бух. М'яг. дуб + Г, вік 67 років, бонітет 1, середній діаметр 28
сантиметрів, середня висота 23 метрів, повнота 0.8, тип лісу С₂Г₈, рельєф
рівнинний, експозиція , ґрунти , підріст ,
підлісок ліщина, бузина чорна

Лісопатологічна характеристика насадження

Вид пошкодження насадження (лісова пожежа, буревій, сніголам, обледеніння,
відмирання та всихання дерев, захаращеність, об'їдання шкідниками хвої/листя,
наявність гусені, масовий літ метеликів, опадання хвої/листя, відлущення кори на
стовбурах та інші ознаки, не характерні для нормального стану дерев)

короткий топограф

Ступінь пошкодження, ураження:

(поодинокі, слабке, середнє, сильне)

Вид розподілу пошкоджених дерев:

(поодинокий, груповий, куртинний)

Обсяг ушкодженої деревини на 1 га. (окомірно) 62 кубм., у тому числі
сухостійної 60 кубм.

Ознаки погіршення стану лісових насаджень виявив:

ст. м-р лісу
(посада)

(підпис)

Ломберг В.В.
(ініціали та прізвище)

22 07 2021 року

(лісничий (помічник лісничого))

(підпис)

Поліщук О.Ю.
(ініціали та прізвище)

22 07 2021 року

Висновок інженера відділу (сектору) охорони і захисту лісу державного
лісогосподарського (лісомисливського) підприємства або представника державного
спеціалізованого лісозахисного підприємства щодо необхідності здійснення
лісозахисних чи інших заходів з поліпшення санітарного стану лісів за результатами
огляду санітарного стану лісової ділянки потребує проведення СРВ

Інженер ОЗЛ
(посада)

(підпис)

В. І. Тимошенко
(ініціали та прізвище)

23 07 2021 року

ПОВІДОМЛЕННЯ

про появу ознак погіршення санітарного стану лісових насаджень
Житомирське обласне управління лісового та мисливського господарства

ДП «Попільнянське лісове господарство»

Лісництво Андрушівське урочище Андрушівський ліс
квартал № 39 виділ № 2 ділянка № Площа 0,6 гектарів

Таксаційна характеристика насадження

Склад Ільс Рдз, вік 65 років, бонітет 18, середній діаметр 32
сантиметрів, середня висота 30 метрів, повнота 0,55, тип лісу Сх ІІІ, рельєф
рівнинний, експозиція , ґрунти , підріст ,
підлісок ліщина звич.

Лісопатологічна характеристика насадження

Вид пошкодження насадження (лісова пожежа, буревій, сніголам, обледеніння,
відмирання та всихання дерев, захаращеність, об'їдання шкідниками хвої/листя,
наявність гусені, масовий літ метеликів, опадання хвої/листя, відлущення кори на
стовбурах та інші ознаки, не характерні для нормального стану дерев)

коріт типограв

Ступінь пошкодження, ураження:

(поодинокі, слабке, середнє, сильне)

Вид розподілу пошкоджених дерев:

(поодинокий, груповий, куртинний)

Обсяг ушкодженої деревини на 1 га. (окомірно) 125 кбм., у тому числі
сухостійної 185 кбм.

Ознаки погіршення стану лісових насаджень виявив:

ст. м-р лісу

(посада)

28 04 2021 року

(підпис)

Ломберг В.В.

(ініціали та прізвище)

(лісничий (помічник лісничого))

(підпис)

Поліщук О.Ю.

(ініціали та прізвище)

28 04 2021 року

Висновок інженера відділу (сектору) охорони і захисту лісу державного
лісогосподарського (лісомисливського) підприємства або представника державного
спеціалізованого лісозахисного підприємства щодо необхідності здійснення
лісозахисних чи інших заходів з поліпшення санітарного стану лісів за результатами
огляду санітарного стану лісової ділянки потребує проведення СРВ

Інженер ОЗЛ

(посада)

30 04 2021 року

(підпис)

В. І. Тимошенко

(ініціали та прізвище)

ПОВІДОМЛЕННЯ

про появу ознак погіршення санітарного стану лісових насаджень
Житомирське обласне управління лісового та мисливського господарства

ДП «Попільнянське лісове господарство»

Лісництво Андрушівське урочище «Андрушівський ліс»
квартал № 65 виділ № 9 ділянка № Площа 1,6 гектарів

Таксаційна характеристика насадження

Склад 103, вік 106 років, бонітет 1, середній діаметр 40
сантиметрів, середня висота 29 метрів, повнота 0,5, тип лісу СГРС, рельєф
рівнинний, експозиція , ґрунти , підріст ,
підлісок крупна трава

Лісопатологічна характеристика насадження

Вид пошкодження насадження (лісова пожежа, буревій, сніголам, обледеніння,
відмирання та всихання дерев, захаращеність, об'їдання шкідниками хвої/листя,
наявність гусені, масовий літ метеликів, опадання хвої/листя, відлущення кори на
стовбурах та інші ознаки, не характерні для нормального стану дерев)

беріабовай короїд

Ступінь пошкодження, ураження:

(поодинокі, слабке, середнє, сильне)

Вид розподілу пошкоджених дерев:

(поодинокий, груповий, куртинний)

Обсяг ушкодженої деревини на 1 га. (окомірно) 35 кбм., у тому числі
сухостійної 30 кбм.

Ознаки погіршення стану лісових насаджень виявив:

ст. м-р лісу
(посада)

(підпис)

Хмельницький С.А.
(ініціали та прізвище)

15 07 2021 року

(лісничий (помічник лісничого))

(підпис)

Поліщук О.Ю.

(ініціали та прізвище)

15 07 2021 року

Висновок інженера відділу (сектору) охорони і захисту лісу державного
лісогосподарського (лісомисливського) підприємства або представника державного
спеціалізованого лісозахисного підприємства щодо необхідності здійснення
лісозахисних чи інших заходів з поліпшення санітарного стану лісів за результатами
огляду санітарного стану лісової ділянки потребує проведення СРВ

Інженер ОЗЛ

(посада)

(підпис)

В. І. Тимошенко

(ініціали та прізвище)

22 07 2021 року

ПОВІДОМЛЕННЯ

про появу ознак погіршення санітарного стану лісових насаджень
Житомирське обласне управління лісового та мисливського господарства

ДП «Попільнянське лісове господарство»

Лісництво Андрушівське урочище Андрушівський ліс
квартал № 65 виділ № 19 ділянка № Площа 2,1 гектарів

Таксаційна характеристика насадження

Склад 100% + 93, вік 102 років, бонітет 1, середній діаметр 36
сантиметрів, середня висота 29 метрів, повнота 0,55, тип лісу СІЯС, рельєф
рівнинний, експозиція , ґрунти , підріст ,
підлісок ліщина звичайна

Лісопатологічна характеристика насадження

Вид пошкодження насадження (лісова пожежа, буревій, сніголам, обледеніння,
відмирання та всихання дерев, захаращеність, об'їдання шкідниками хвої/листя,
наявність гусені, масовий літ метеликів, опадання хвої/листя, відлущення кори на
стовбурах та інші ознаки, не характерні для нормального стану дерев)

Верхівний поріг

Ступінь пошкодження, ураження:

(поодинокі, слабке, середнє, сильне)

Вид розподілу пошкоджених дерев:

(поодинокий, груповий, куртинний)

Обсяг ушкодженої деревини на 1 га. (окомірно) 12 кубм., у тому числі
сухостійної 12 кубм.

Ознаки погіршення стану лісових насаджень виявив:

ст. м-р лісу
(посада)

(підпис)

Хмельницький С.А.
(ініціали та прізвище)

22 07 2021 року

(лісничий (помічник лісничого))

(підпис)

Поліщук О.Ю.
(ініціали та прізвище)

22 07 2021 року

Висновок інженера відділу (сектору) охорони і захисту лісу державного
лісогосподарського (лісомисливського) підприємства або представника державного
спеціалізованого лісозахисного підприємства щодо необхідності здійснення
лісозахисних чи інших заходів з поліпшення санітарного стану лісів за результатами
огляду санітарного стану лісової ділянки потребує проведення

СРВ

Інженер ОЗЛ
(посада)

(підпис)

В. І. Тимошенко
(ініціали та прізвище)

23 07 2021 року

ПОВІДОМЛЕННЯ

про появу ознак погіршення санітарного стану лісових насаджень
Житомирське обласне управління лісового та мисливського господарства

ДП «Попільнянське лісове господарство»

Лісництво Андрушівське урочище Андрушівський ліс
квартал № 66 виділ № 13 ділянка № Площа 2,5 гектарів

Таксаційна характеристика насадження

Склад 40% 30% 1% + 0, вік 106 років, бонітет 2, середній діаметр 36
сантиметрів, середня висота 26 метрів, повнота 0,6, тип лісу дуб, рельєф
рівнинний, експозиція , ґрунти , підріст ,
підлісок ліщина звичайна

Лісопатологічна характеристика насадження

Вид пошкодження насадження (лісова пожежа, буревій, сніголам, обледеніння,
відмирання та всихання дерев, захаращеність, об'їдання шкідниками хвої/листя,
наявність гусені, масовий літ метеликів, опадання хвої/листя, відлущення кори на
стовбурах та інші ознаки, не характерні для нормального стану дерев)

вершківцевий короїд

Ступінь пошкодження, ураження:

(поодинокі, слабке, середнє, сильне)

Вид розподілу пошкоджених дерев:

(поодинокий, груповий, куртинний)

Обсяг ушкодженої деревини на 1 га. (окомірно) 66 кубм., у тому числі
сухостійної 60 кубм.

Ознаки погіршення стану лісових насаджень виявив:

ст. м-р лісу

(посада)

(підпис)

Хмельницький С.А.

(ініціали та прізвище)

20 07 2021 року

(лісничий (помічник лісничого))

(підпис)

Поліщук О.Ю.

(ініціали та прізвище)

20 07 2021 року

Висновок інженера відділу (сектору) охорони і захисту лісу державного
лісогосподарського (лісомисливського) підприємства або представника державного
спеціалізованого лісозахисного підприємства щодо необхідності здійснення
лісозахисних чи інших заходів з поліпшення санітарного стану лісів за результатами
огляду санітарного стану лісової ділянки потребує проведення СРВ

Інженер ОЗЛ

(посада)

(підпис)

В. І. Тимошенко

(ініціали та прізвище)

23 07 2021 року

ПОВІДОМЛЕННЯ

про появу ознак погіршення санітарного стану лісових насаджень
Житомирське обласне управління лісового та мисливського господарства

ДП «Попільнянське лісове господарство»

Лісництво Андрушівське урочище Андрушівський ліс
квартал № 73 виділ № 8 ділянка № Площа 18 гектарів

Таксаційна характеристика насадження

Склад 10С3, вік 96 років, бонітет 1, середній діаметр 36
сантиметрів, середня висота 29 метрів, повнота 0,55, тип лісу С18, рельєф
рівнинний, експозиція , ґрунти , підріст ,
підлісок лищина звич., бучина європейська

Лісопатологічна характеристика насадження

Вид пошкодження насадження (лісова пожежа, буревій, сніголам, обледеніння,
відмирання та всихання дерев, захаращеність, об'їдання шкідниками хвої/листя,
наявність гусені, масовий літ метеликів, опадання хвої/листя, відлущення кори на
стовбурах та інші ознаки, не характерні для нормального стану дерев)

верхівцевий короїд

Ступінь пошкодження, ураження:

(поодинокі, слабке, середнє, сильне)

Вид розподілу пошкоджених дерев:

(поодинокий, груповий, куртинний)

Обсяг ушкодженої деревини на 1 га. (окомірно) 19 кубм., у тому числі
сухостійної 18 кубм.

Ознаки погіршення стану лісових насаджень виявив:

ст. м-р лісу
(посада)

(підпис)

Хмельницький С.А.
(ініціали та прізвище)

20 07 02 2021 року

(лісничий (помічник лісничого))

(підпис)

Поліщук О.Ю.
(ініціали та прізвище)

20 07 2011 року

Висновок інженера відділу (сектору) охорони і захисту лісу державного
лісогосподарського (лісомисливського) підприємства або представника державного
спеціалізованого лісозахисного підприємства щодо необхідності здійснення
лісозахисних чи інших заходів з поліпшення санітарного стану лісів за результатами
огляду санітарного стану лісової ділянки потребує проведення СРВ

Інженер ОЗЛ
(посада)

(підпис)

В. І. Тимошенко
(ініціали та прізвище)

23 07 2021 року

ПОВІДОМЛЕННЯ

про появу ознак погіршення санітарного стану лісових насаджень
Житомирське обласне управління лісового та мисливського господарства

ДП «Попільнянське лісове господарство»

Лісництво Андрушівське урочище Кришівка
квартал № 84 виділ № 3 ділянка № Площа 1,0 гектарів

Таксаційна характеристика насадження

Склад БС, вік 101 років, бонітет 1, середній діаметр 40
сантиметрів, середня висота 29 метрів, повнота 0,6, тип лісу Б, БС, рельєф
рівнинний, експозиція , ґрунти , підріст ,
підлісок крупшина лама

Лісопатологічна характеристика насадження

Вид пошкодження насадження (лісова пожежа, буревій, сніголам, обледеніння,
відмирання та всихання дерев, захаращеність, об'їдання шкідниками хвої/листя,
наявність гусені, масовий літ метеликів, опадання хвої/листя, відлущення кори на
стовбурах та інші ознаки, не характерні для нормального стану дерев)

верхівничий короїд

Ступінь пошкодження, ураження:

(поодинокі, слабке, середнє, сильне)

Вид розподілу пошкоджених дерев:

(поодинокий, груповий, куртинний)

Обсяг ушкодженої деревини на 1 га. (окомірно) 20 кубм., у тому числі
сухостійної 20 кубм.

Ознаки погіршення стану лісових насаджень виявив:

ст. м-р лісу Хмельницький С.А.
(посада) (підпис) (ініціали та прізвище)

12 07 2021 року

(лісничий (помічник лісничого) Поліщук О.Ю.
(підпис) (ініціали та прізвище)

12 07 2021 року

Висновок інженера відділу (сектору) охорони і захисту лісу державного
лісогосподарського (лісомисливського) підприємства або представника державного
спеціалізованого лісозахисного підприємства щодо необхідності здійснення
лісозахисних чи інших заходів з поліпшення санітарного стану лісів за результатами
огляду санітарного стану лісової ділянки потребує проведення СРВ

Інженер ОЗЛ В. І. Тимошенко
(посада) (підпис) (ініціали та прізвище)

20 07 2021 року

ПОВІДОМЛЕННЯ

про появу ознак погіршення санітарного стану лісових насаджень
Житомирське обласне управління лісового та мисливського господарства

ДП «Попільнянське лісове господарство»

Лісництво Андрушівське урочище «Хривіва»
квартал № 84 виділ № 5 ділянка № _____ Площа 55 гектарів

Таксаційна характеристика насадження

Склад 106, вік 101 років, бонітет 1, середній діаметр 31
сантиметрів, середня висота 28 метрів, повнота 0,65, тип лісу Відс, рельєф
рівнинний, експозиція _____, ґрунти _____, підріст _____,
підлісок бузина єрна

Лісопатологічна характеристика насадження

Вид пошкодження насадження (лісова пожежа, буревій, сніголам, обледеніння,
відмирання та всихання дерев, захаращеність, об'їдання шкідниками хвої/листя,
наявність гусені, масовий літ метеликів, опадання хвої/листя, відлущення кори на
стовбурах та інші ознаки, не характерні для нормального стану дерев)

Верхівцевий поріг

Ступінь пошкодження, ураження: _____

(поодинокі, слабке, середнє, сильне)

Вид розподілу пошкоджених дерев: _____

(поодинокий, груповий, куртинний)

Обсяг ушкодженої деревини на 1 га. (окомірно) 21 кубм., у тому числі
сухостійної 20 кубм.

Ознаки погіршення стану лісових насаджень виявив:

ст. м-р лісу
(посада)

(підпис)

Хмельницький С.А.
(ініціали та прізвище)

12 07 2021 року

(лісничий (помічник лісничого))

(підпис)

Поліщук О.Ю.
(ініціали та прізвище)

12 07 2021 року

Висновок інженера відділу (сектору) охорони і захисту лісу державного
лісогосподарського (лісомисливського) підприємства або представника державного
спеціалізованого лісозахисного підприємства щодо необхідності здійснення
лісозахисних чи інших заходів з поліпшення санітарного стану лісів за результатами
огляду санітарного стану лісової ділянки потребує проведення СРВ

Інженер ОЗЛ
(посада)

(підпис)

В. І. Тимошенко
(ініціали та прізвище)

20 07 2021 року

ПОВІДОМЛЕННЯ

про появу ознак погіршення санітарного стану лісових насаджень
Житомирське обласне управління лісового та мисливського господарства

ДП «Попільнянське лісове господарство»

Лісництво Андрушівське урочище „Гехвороч“
квартал № 100 виділ № 2 ділянка № Площа 7,5 гектарів

Таксаційна характеристика насадження

Склад 103, вік 91 років, бонітет 1, середній діаметр 36
сантиметрів, середня висота 29 метрів, повнота 0,55, тип лісу СГЭС, рельєф
рівнинний, експозиція , ґрунти , підріст ,
підлісок крупнича лалка, бузина горна, ліщина звич.

Лісопатологічна характеристика насадження

Вид пошкодження насадження (лісова пожежа, буревій, сніголам, обледеніння,
відмирання та всихання дерев, захаращеність, об'їдання шкідниками хвої/листя,
наявність гусені, масовий літ метеликів, опадання хвої/листя, відлущення кори на
стовбурах та інші ознаки, не характерні для нормального стану дерев)

Верхівцевий поріг

Ступінь пошкодження, ураження:

(поодинокі, слабке, середнє, сильне)

Вид розподілу пошкоджених дерев:

(поодинокий, груповий, куртинний)

Обсяг ушкодженої деревини на 1 га. (окомірно) 28 кубм., у тому числі
сухостійної 26 кубм.

Ознаки погіршення стану лісових насаджень виявив:

ст. м-р лісу
(посада)

(підпис)

Хмельницький С.А.
(ініціали та прізвище)

06 07 2021 року

(лісничий (помічник лісничого))

(підпис)

Поліщук О.Ю.
(ініціали та прізвище)

06 07 2021 року

Висновок інженера відділу (сектору) охорони і захисту лісу державного
лісогосподарського (лісомисливського) підприємства або представника державного
спеціалізованого лісозахисного підприємства щодо необхідності здійснення
лісозахисних чи інших заходів з поліпшення санітарного стану лісів за результатами
огляду санітарного стану лісової ділянки потребує проведення СРВ

Інженер ОЗЛ
(посада)

(підпис)

В. І. Тимошенко
(ініціали та прізвище)

09 07 2021 року

ПОВІДОМЛЕННЯ

про появу ознак погіршення санітарного стану лісових насаджень
Житомирське обласне управління лісового та мисливського господарства

ДП «Попільнянське лісове господарство»

Лісництво Андрушівське урочище „Нехборощ“
квартал № 100 виділ № 8 ділянка № Площа 18 гектарів

Таксаційна характеристика насадження

Склад 105, вік 107 років, бонітет 1, середній діаметр 36
сантиметрів, середня висота 29 метрів, повнота 0,55, тип лісу 2ТДС, рельєф
рівнинний, експозиція , ґрунти , підріст ,
підлісок бузина чорна, гілз колючий

Лісопатологічна характеристика насадження

Вид пошкодження насадження (лісова пожежа, буревій, сніголам, обледеніння,
відмирання та всихання дерев, захаращеність, об'їдання шкідниками хвої/листя,
наявність гусені, масовий літ метеликів, опадання хвої/листя, відлущення кори на
стовбурах та інші ознаки, не характерні для нормального стану дерев)

верхівковий короїд

Ступінь пошкодження, ураження:

(поодинокі, слабке, середнє, сильне)

Вид розподілу пошкоджених дерев:

(поодинокий, груповий, куртинний)

Обсяг ушкодженої деревини на 1 га. (окомірно) 37 кбм., у тому числі
сухостійної 34 кбм.

Ознаки погіршення стану лісових насаджень виявив:

ст. м-р лісу

(посада)

(підпис)

Хмельницький С.А.

(ініціали та прізвище)

08 06 2021 року

(лісничий (помічник лісничого))

(підпис)

Поліщук О.Ю.

(ініціали та прізвище)

08 06 2021 року

Висновок інженера відділу (сектору) охорони і захисту лісу державного
лісогосподарського (лісомисливського) підприємства або представника державного
спеціалізованого лісозахисного підприємства щодо необхідності здійснення
лісозахисних чи інших заходів з поліпшення санітарного стану лісів за результатами
огляду санітарного стану лісової ділянки потребує проведення СРВ

Інженер ОЗЛ

(посада)

(підпис)

В. І. Тимошенко

(ініціали та прізвище)

09 04 2021 року

ПОВІДОМЛЕННЯ

про появу ознак погіршення санітарного стану лісових насаджень
Житомирське обласне управління лісового та мисливського господарства

ДП «Попільнянське лісове господарство»

Лісництво Андрушівське урочище Нехорош
квартал № 102 виділ № 1/4 ділянка № Площа 6,6 гектарів

Таксаційна характеристика насадження

Склад 10С3, вік 111 років, бонітет 1, середній діаметр 36 сантиметрів, середня висота 29 метрів, повнота 0,55, тип лісу БГЯС, рельєф рівнинний, експозиція , ґрунти , підріст , підлісок під пологом, бузина єрна

Лісопатологічна характеристика насадження

Вид пошкодження насадження (лісова пожежа, буревій, сніголам, обледеніння, відмирання та всихання дерев, захаращеність, об'їдання шкідниками хвої/листя, наявність гусені, масовий літ метеликів, опадання хвої/листя, відлущення кори на стовбурах та інші ознаки, не характерні для нормального стану дерев)

вертвиловий шорго

Ступінь пошкодження, ураження:

(поодинокі, слабке, середнє, сильне)

Вид розподілу пошкоджених дерев:

(поодинокий, груповий, куртинний)

Обсяг ушкодженої деревини на 1 га. (окомірно) 20 кбм., у тому числі сухостійної 20 кбм.

Ознаки погіршення стану лісових насаджень виявив:

ст. м-р лісу

(посада)

(підпис)

Хмельницький С.А.

(ініціали та прізвище)

12 07 2021 року

(лісничий (помічник лісничого))

(підпис)

Поліщук О.Ю.

(ініціали та прізвище)

12 07 2021 року

Висновок інженера відділу (сектору) охорони і захисту лісу державного лісогосподарського (лісомисливського) підприємства або представника державного спеціалізованого лісозахисного підприємства щодо необхідності здійснення лісозахисних чи інших заходів з поліпшення санітарного стану лісів за результатами огляду санітарного стану лісової ділянки потребує проведення СДВ

Інженер ОЗЛ

(посада)

(підпис)

В. І. Тимошенко

(ініціали та прізвище)

13 07 2021 року

ПОВІДОМЛЕННЯ

про появу ознак погіршення санітарного стану лісових насаджень
Житомирське обласне управління лісового та мисливського господарства

ДП «Попільнянське лісове господарство»

Лісництво Андрушівське урочище „Нехворощ“
квартал № 102 виділ № 3 ділянка № Площа 0,9 гектарів

Таксаційна характеристика насадження

Склад 10С3, вік 96 років, бонітет 1, середній діаметр 36
сантиметрів, середня висота 29 метрів, повнота 0,5, тип лісу С1ДС, рельєф
рівнинний, експозиція , ґрунти , підріст ,
підлісок бузина чорна, тій намогий

Лісопатологічна характеристика насадження

Вид пошкодження насадження (лісова пожежа, буревій, сніголам, обледеніння,
відмирання та всихання дерев, захаращеність, об'їдання шкідниками хвої/листя,
наявність гусені, масовий літ метеликів, опадання хвої/листя, відлущення кори на
стовбурах та інші ознаки, не характерні для нормального стану дерев)

верхівковий короїд

Ступінь пошкодження, ураження:

(поодинокі, слабке, середнє, сильне)

Вид розподілу пошкоджених дерев:

(поодинокий, груповий, куртинний)

Обсяг ушкодженої деревини на 1 га. (окомірно) 58 кбм., у тому числі
сухостійної 50 кбм.

Ознаки погіршення стану лісових насаджень виявив:

ст. м-р лісу
(посада)

(підпис)

Хмельницький С.А.
(ініціали та прізвище)

12 07 2021 року

(лісничий (помічник лісничого))

(підпис)

Поліщук О.Ю.
(ініціали та прізвище)

12 07 2021 року

Висновок інженера відділу (сектору) охорони і захисту лісу державного
лісогосподарського (лісомисливського) підприємства або представника державного
спеціалізованого лісозахисного підприємства щодо необхідності здійснення
лісозахисних чи інших заходів з поліпшення санітарного стану лісів за результатами
огляду санітарного стану лісової ділянки потребує проведення СРВ

Інженер ОЗЛ
(посада)

(підпис)

В. І. Тимошенко
(ініціали та прізвище)

13 07 2021 року