

**А К Т**  
**поточного лісопатологічного обстеження**

**«16» червня 2021 року**

**м. Попільня**

Мною, Інженером – лісопатологом I категорії ДСЛП "Вінницялісозахист" Радевичем О.О. згідно листа від ДП «Попільнянське ЛГ» від 15.07.2021р за № 358, за участю інженера охорони та захисту лісу ДП «Попільнянське» Тимошенка В.І., в присутності посадових осіб Попільнянського та Корнинського лісництв проведено поточне лісопатологічне обстеження лісових насаджень які належать до ДП «Попільнянське ЛГ».

Загальна обстежена площа по ДП «Попільнянське ЛГ» складає 53,9 га

В результаті обстеження встановлено наступне:

**Попільнянське л-во** - по маршрутному ходу обстежено лісові насадження в наступних кварталах: 4, 7, 10, 17, 19, 23, 33, 38.

Обстежена площа – 45,9 га.

По причинах розладнання:

- Кореневі та стовбурові гнилі – 33,3 га. з них слабого ступеню – 13,4 га., середнього ступеню – 19,9 га.
- Верхівковий короїд – 11,2 га. з них слабого ступеню – 9,5 га., середнього ступеню – 1,7 га.
- Типограф короїд – 1,4 га. з них слабого ступеню – 0,5 га. середнього ступеню – 0,9 га.

**Корнинське л-во - Кв -25** Обстежена площа – 8,0 га. Кореневі та стовбурові гнилі – 8,0 га. середнього ступеню.

**Насадження, що потребують проведення санітарних рубань вибіркових.**

**Осередки корневих та стовбурових гнилей:** листяні насадження з головними породами Дз, з домішкою у складі таких порід як Гз, Лпд, Чш, Клг та інш. Характеризуються слабким та середнім ступенем всихання – всихання деревостану носить поодинокий та груповий характер, групи всихання невеликі – в середньому 2-4 дерев.

Характер перебігу патологічних процесів у даних насадженнях різний – наявний як комлевий тип прояву та локалізації гнилей (наявність дупел в комлевій та прикореневій частинах стовбурів дерев) так і вершинний – в кронах дерев, що призводить до прояву суховершинності (мікози), широкого поширення водяних пагонів як одного із головних показників ослаблення деревостанів. Суховершинність за зовнішніми проявами перебігу захворювання відповідає трахеомікозу (дерева породи Дз). В цілому всихання крон окремих лісоутворюючих порід дерев коливається в межах від 1,2 до 2/3 крон. Поодинокі в насадженнях наявні дерева з плодовими

тілами дерево руйнівних грибів – трутовиків, а саме у видовому плані найчастіше зустрічаються – трутовик дубовий несправжній, б'єркандерра, та інші види трутовиків, що теж призводять до появи та розповсюдженню у внутрішніх тканинах деревини стовбурних гнилей.

**Насадження, пошкоджені верхівковим короїдом** - характеризуються різним ступенем всиханням соснового деревостану (наявні як куртини до 0,1 га так і групове та поодинокі всихання). Основу дерев сосни що потребують видалення становлять дерева 5 та 6 категорій стану (характеризуються частковим опаданням кори, дерева відпрацьовані стовбуровими шкідниками, хвоя, гілки другого і третього порядків відсутні). Переважаючими видами стовбурових шкідників в соснових насадженнях є короїд верхівковий, додатково дерева сосни відпрацьовані короїдом-стенографом (шестизубий короїд), синьою сосною златкою та вусачами. Також внутрішні тканини стовбурів в місцях поширення личинок ходів стовбурових шкідників характеризуються наявністю «синяви» яка характерна при поширенні її збудників - офіостомових грибів.

**Осередки короїда – типографа.** Даним обстеженням виявлене лісонасадження з породою Яле європейська, що характеризується масовим заселенням та розповсюдження небезпечного вида стовбурових шкідників – короїда – типографа (*Ips tyrographus*). Насадження характеризуються всиханням в слабкому та середньому ступені – характер всихання груповий та поодинокий – переважна більшість дерев V категорії стану. В цілому насадження розладнані є небезпечним осередком виникнення та подальшого розповсюдження короїда - типографа. Враховуючи незадовільну лісопатологічну ситуацію, що склалась й з метою своєчасної локалізації небезпечного осередку короїда-типографа – дане насадження вимагає термінового проведення відповідних санітарно – оздоровчих заходів.

В цілому насадження є небезпечними осередками подальшого розповсюдження вторинних (стовбурових) шкідників, корневих та стовбурових гнилей. Враховуючи лісопатологічний стан, що склався, для поліпшення санітарного стану лісів та відповідно до «Санітарних правил в лісах України» рекомендовано провести санітарне рубання вибіркове (СРВ) на площі **53,9 га**

Відомість поточного лісопатологічного обстеження додається

Таксаційні характеристики обстежених насаджень та запаси деревини внесені у журнал поточного лісопатологічного обстеження використовувалися згідно матеріалів лісовпорядкування 2018 року.

Під час проведення даного обстеження лісовій охороні ДП «Попільнянське ЛГ» надавалась методична допомога з питань лісозахисту.

**Примітка:** відбір дерев в рубку та розподіл їх по категоріям стану, геодезична зйомка, матеріально-грошова оцінка лісосік, визначення фактичних середніх розрядів висот та діаметрів проводилось силами лісової охорони ДП «Попільнянський лісгосп».




## РЕКОМЕНДАЦІЇ:

1. З метою недопущення появи та розповсюдження стовбурових шкідників та збереження технічних якостей деревини рубки поліпшення санітарного стану лісів рекомендується провести в максимально стислі терміни.
2. Рубки провести згідно Санітарних правил в лісах України (в редакції постанови Кабінету Міністрів України від 09 грудня 2020 р. № 1224).
3. При появі осередків масового розмноження та розповсюдження шкідників/хвороб лісу терміново та в повному обсязі повідомляти Житомирське ОУЛМГ та ДСЛП «Вінницялісозахист».

### Обстеження проведено:

Інженер - лісопатолог I категорії  
ДСЛП «Вінницялісозахист»



О.О. Радевич

### За участі:

Інженера ОЗЛ  
ДП «Попільнянське ЛГ»

Handwritten signature in blue ink.

В.І. Тимошенко

### З актом ознайомлений

Головний лісничий  
ДП «Попільнянське ЛГ»

Handwritten signature in black ink.

С.О. Степанчук




**ПЕРЕЛІК**  
заходів з поліпшення санітарного стану лісів  
по ДП «Попільнянське лісове господарство» Житомирського ОУЛМГ  
Житомирська область

Лісництво	Номер кварталу	Номер виділу	Площа виділу, гектарів	Номер підвиділу	Площа підвиділу, гектарів		Коротка таксаційна характеристика насадження відповідно до матеріалів лісовпорядкування							Категорія захисності	Вид запланованих заходів	Причини призначення заходів	Орієнтовний запас деревини, що підлягає вирубуванню, куб. метрів на 1 га	Наявність рослин і тварин занесених до Червоної книги України
					Загальна	в т.ч. пл. можлива для експлуатації	Склад	Вік, років	Повнота	Бонітет	Середня висота, метрів	Середній діаметр, сантиметрів	Запас деревостану, куб. метрів на 1 га					
1	2	3	4	5	6	7	8	9	10	11	12	13	14	15	16	17	18	19
Попільнянське	4	6	1,3		1,3	1,3	4Сз4Гз2Дз+Яле	86	0,6	1	26	36	230	3	CPB	Кореневі та стовбурові гнилі	45	Відсутні
Попільнянське	7	7	1,9		1,9	1,9	6Дз4Гз+Бп+Ос	76	0,7	1	23	28	240	3	CPB	Кореневі та стовбурові гнилі	40	Відсутні
Попільнянське	10	5	11,1	2	6,1	6,1	7Дз2Ппд1Клг	101	0,8	2	26	32	350	3	CPB	Кореневі та стовбурові гнилі	25	Відсутні
Попільнянське	17	17	9,5		9,5	9,5	10Сз+Дз+Гз	91	0,5	1	29	40	330	3	CPB	Верхівковий короїд	15	Відсутні
Попільнянське	19	10	0,9		0,9	0,9	3Дз4Гз2Ппд1Яле+Бп+Сз	96	0,7	2	23	26	240	3	CPB	Короїд- типограф	35	Відсутні
Попільнянське	23	11	5,0		5,0	5,0	8Дз2Яле+Ос	81	0,6	2	23	28	260	2	CPB	Кор.та стовб.гнилі,кор.-типогр.	50	Відсутні
Попільнянське	33	4	45,2	1	1,0	1,0	10Дз+Яле	86	0,7	2	22	28	270	2	CPB	Кор.та стовб.гнилі,кор.-типогр.	50	Відсутні
Попільнянське	33	6	1,7		1,7	1,7	9Сз1Дз	86	0,5	1	28	44	300	2	CPB	Верхівковий короїд	25	Відсутні
Попільнянське	33	12	0,8	2	0,5	0,5	7Яле3Дз	80	0,7	1	27	36	420	2	CPB	Короїд- типограф	26	Відсутні
Попільнянське	38	6	10,7		10,7	10,7	7Дз3Сз+Ппд+Гз+Чш	81	0,7	1	27	32	380	2	CPB	Кореневі та стовбурові гнилі	42	Відсутні
Попільнянське	38	7	7,3		7,3	7,3	8Дз2Сз+Ппд+Бп	81	0,6	1	26	32	300	2	CPB	Кореневі та стовбурові гнилі	20	Відсутні
<b>Всього</b>						<b>45,9</b>												
Корнинське	25	2	22	1	8,0	8,0	10Дз	121	0,65	1	26	40	280	2	CPB	Кореневі та стовбурові гнилі	10	Відсутні
<b>Всього</b>						<b>8,0</b>												
<b>Разом CPB</b>						<b>53,9</b>												

Директор ДП "Попільнянський лісгосп"

Ю. М. Юрчук

16 червня 2021 року









**НУМЕРАЦІЙНА ВІДОМІСТЬ ДЕРЕВ,  
призначених для вибіркової санітарної рубки**  
Житомирське ОУЛМГ

(Автономна Республіка Крим, область)

ДП « Попільнянське лісове господарство »

(найменування власника лісів, постійного лісокористувача)

Лісництво Попільнянське урочище Вайтовець  
виділ № 7 ділянка № — площа 1,9 гектарів

квартал № 7

Порядковий номер дерева	Порода	Ступінь товщини ствобурів, сантиметрів			Категорія стану дерева, підстава відбору для рубки	Порядковий номер дерева	Порода	Ступінь товщини ствобурів, сантиметрів			Категорія стану дерева, підстава відбору для рубки
		ділові	напівділові	дров'яні				ділові	напівділові	дров'яні	
1	дуб			24	VІІ сукоса	36	дуб			40	IV трем
2	дуб			24	VІІ сукоса	37	дуб			24	VІІ сукоса
3	дуб			24	VІІ сукоса	38	дуб			24	VІІ сукоса
4	дуб			24	VІІ сукоса	39	дуб			24	VІІ сукоса
5	дуб			28	VІІ сукоса	40	дуб			24	VІІ сукоса
6	дуб			28	VІІ сукоса	41	дуб			24	IV сук
7	дуб			24	VІІ сукоса	42	дуб			28	IV трем
8	дуб			24	IV трем	43	дуб			28	VІІ сукоса
9	дуб			24	VІІ сукоса	44	дуб			24	VІІ сукоса
10	дуб			32	IV трем	45	дуб			32	VІІ сукоса
11	дуб			24	VІІ сукоса	46	дуб	32			IV трем
12	дуб			28	VІІ сукоса	47	дуб			24	VІІ сукоса
13	дуб			24	IV трем	48	дуб			24	IV трем
14	дуб			32	VІІ сукоса	49	дуб			24	IV трем
15	дуб			28	VІІ сукоса	50	дуб			24	VІІ сукоса
16	дуб			24	VІІ сукоса	51	дуб			32	VІІ сукоса
17	дуб			28	VІІ сукоса	52	дуб			24	VІІ сукоса
18	дуб			24	VІІ сукоса	53	дуб			36	IV трем
19	дуб			24	VІІ сукоса	54	дуб	24			IV трем
20	дуб			24	VІІ сукоса	55	дуб			24	VІІ сукоса
21	дуб			28	IV трем	56	дуб	36			IV трем
22	дуб			28	IV трем	57	дуб			32	VІІ сукоса
23	дуб			24	IV трем	58	дуб			24	VІІ сукоса
24	дуб			36	VІІ сукоса	59	дуб			32	VІІ сукоса
25	дуб			24	VІІ сукоса	60	дуб			28	VІІ сукоса
26	дуб			28	VІІ сукоса	61	дуб			28	IV трем
27	дуб			28	VІІ сукоса	62	дуб			24	VІІ сукоса
28	дуб			40	IV трем	63					
29	дуб			36	IV трем	64					
30	дуб			32	IV трем	65					
31	дуб			32	IV трем	66					
32	дуб			32	IV трем	67					
33	дуб		36		IV трем	68					
34	дуб			24	IV трем	69					
35	береза			36	VІІ сукоса	70					

Нумерацію і перелік провели:

інше 1/2  
(посада)

інше 1/2  
(посада)

інше 1/2  
(посада)

(підпис)

(підпис)

(підпис)

(ініціали та прізвище)

(ініціали та прізвище)

(ініціали та прізвище)



# НУМЕРАЦІЙНА ВІДОМІСТЬ ДЕРЕВ, призначених для вибіркової санітарної рубки

Житомирське ОУЛМГ

(Автономна Республіка Крим, область)

ДП «Поліпільнянське лісове господарство»

(найменування власника лісів, постійного лісокористувача)

Лісництво Григорівське урочище Котляро-Кіміївське  
виділ № 5 ділянка № 2 площа 61 гектарів

квартал

№

10

Порядковий номер дерева	Порода	Ступінь товщини стовбурів, сантиметрів			Категорія стану дерева, підстава відбору для рубки	Порядковий номер дерева	Порода	Ступінь товщини стовбурів, сантиметрів			Категорія стану дерева, підстава відбору для рубки
		ділові	напівділові	дров'яні				ділові	напівділові	дров'яні	
1				28	І екскл	36				28	ІІ екскл
2				32	ІІ екскл	37				36	ІІІ екскл
3				28	ІІІ екскл	38				24	ІІІ екскл
4				40	ІІІ екскл	39				36	ІІІ екскл
5				28	ІІІ екскл	40				28	ІІІ екскл
6				32	ІІІ екскл	41				24	ІІІ екскл
7				24	ІІІ екскл	42				40	ІІІ екскл
8				24	ІІІ екскл	43				24	ІІІ екскл
9				24	ІІІ екскл	44				24	ІІІ екскл
10				24	ІІІ екскл	45				36	ІІІ екскл
11				32	ІІІ екскл	46		36		14	ІІІ екскл
12				32	ІІІ екскл	47				36	ІІІ екскл
13				24	ІІІ екскл	48				24	ІІІ екскл
14				32	ІІІ екскл	49				28	ІІІ екскл
15				24	ІІІ екскл	50				24	ІІІ екскл
16				36	ІІІ екскл	51				24	ІІІ екскл
17				28	ІІІ екскл	52		24		24	ІІІ екскл
18				28	ІІІ екскл	53				24	ІІІ екскл
19				24	ІІІ екскл	54		24		24	ІІІ екскл
20				24	ІІІ екскл	55				24	ІІІ екскл
21				24	ІІІ екскл	56				24	ІІІ екскл
22				28	ІІІ екскл	57				24	ІІІ екскл
23				24	ІІІ екскл	58				28	ІІІ екскл
24				24	ІІІ екскл	59				24	ІІІ екскл
25				24	ІІІ екскл	60				40	ІІІ екскл
26				24	ІІІ екскл	61				28	ІІІ екскл
27				24	ІІІ екскл	62				24	ІІІ екскл
28				24	ІІІ екскл	63		28		24	ІІІ екскл
29				24	ІІІ екскл	64				28	ІІІ екскл
30				40	ІІІ екскл	65			24	14	ІІІ екскл
31				24	ІІІ екскл	66				24	ІІІ екскл
32				24	ІІІ екскл	67				28	ІІІ екскл
33				36	ІІІ екскл	68				24	ІІІ екскл
34				28	ІІІ екскл	69				24	ІІІ екскл
35				36	ІІІ екскл	70				24	ІІІ екскл

Нумерацію і перелік провели:

ІІІІІ А/І

(посада)

ІІІІІ А/І

(посада)

ІІІІІ А/І

(посада)

Масаровський В. А.

(ініціали та прізвище)

Резніченко Р. А.

(ініціали та прізвище)

Масаровський В. А.

(ініціали та прізвище)



Порядковий номер дерева	Порода	Ступінь товщини стовбурів, сантиметрів			Категорія стану дерева, підстава відбору для рубки	Порядковий номер дерева	Порода	Ступінь товщини стовбурів, сантиметрів			Категорія стану дерева, підстава відбору для рубки
		ділові	напівділові	дров'яні				ділові	напівділові	дров'яні	
71		36			IV беш	116		24			IV беш
72				24	VI еуход	117				26	VI еуход
73				24	VI еуход	118				24	VI еуход
74				24	VI еуход	119				24	VI еуход
75				28	VI еуход	120				28	VI еуход
76		28			IV беш	121				40	IV еуход
77				24	VI еуход	122				24	VI еуход
78				24	VI еуход	123				32	VI еуход
79				28	VI еуход	124				28	VI еуход
80			24		IV еуход	125		28			IV еуход
81				24	VI еуход	126				28	VI еуход
82				24	VI еуход	127				24	VI еуход
83				28	VI еуход	128				24	VI еуход
84				24	VI еуход	129				28	VI еуход
85				24	VI еуход	130				24	VI еуход
86		28			IV беш	131				36	IV еуход
87				24	VI еуход	132				36	VI еуход
88			28		IV еуход	133		28			IV беш
89				24	VI еуход	134				32	VI еуход
90				24	VI еуход	135				28	VI еуход
91		24			IV беш	136				28	VI еуход
92				28	VI еуход	137				32	VI еуход
93				28	VI еуход	138				36	VI еуход
94				28	IV еуход	139				28	VI еуход
95			24		IV беш	140				32	VI еуход
96				40	VI еуход	141				24	VI еуход
97				40	IV еуход	142				24	VI еуход
98		36			IV беш	143				32	VI еуход
99				36	VI еуход	144				24	VI еуход
100				24	VI еуход	145				24	VI еуход
101				56	IV еуход	146				32	VI еуход
102				40	IV еуход	147		40			IV еуход
103		24			IV беш	148				24	VI еуход
104				28	VI еуход	149				28	VI еуход
105			24		IV еуход	150				28	VI еуход
106				24	VI еуход	151				28	VI еуход
107				28	VI еуход	152				44	VI еуход
108				32	VI еуход	153				24	VI еуход
109				24	VI еуход	154				28	VI еуход
110				28	VI еуход	155				24	VI еуход
111				24	VI еуход	156				36	VI еуход
112		32			IV еуход	157				24	VI еуход
113				24	VI еуход	158				24	VI еуход
114		32			IV беш	159				24	VI еуход
115				28	VI еуход	160					VI еуход

Нумерацію і перелік проведи:

№ 114  
(посад)

№ 114  
(посад)

№ 117  
(посад)

№ 114  
(посад)

№ 114  
(посад)

№ 117  
(посад)

№ 13.13  
(ініціали та прізвище)

№ 13.13  
(ініціали та прізвище)

№ 13.13  
(ініціали та прізвище)



# НУМЕРАЦІЙНА ВІДОМІСТЬ ДЕРЕВ, призначених для вибіркової санітарної рубки

Житомирське ОУЛМГ

(Автономна Республіка Крим, область)

ДП «Попільнинське лісове господарство»

(найменування власника лісів, постійного лісокористувача)

Лісництво Довгалицьке урочище Темнішанське  
виділ № 14 ділянка № - площа 5,5 гектарів

квартал

№

17

Порядковий номер дерева	Порода	Ступінь товщини стовбурів, сантиметрів			Категорія стану дерева, підстава відбору для рубки	Порядковий номер дерева	Порода	Ступінь товщини стовбурів, сантиметрів			Категорія стану дерева, підстава відбору для рубки
		ділові	напівділові	дров'яні				ділові	напівділові	дров'яні	
1	<del>Вк</del>	<del>36</del>			<del>І екхост</del>	36	<del>Вк</del>	<del>24</del>			<del>І екхост</del>
2	<del>Вк</del>	<del>28</del>			<del>І екхост</del>	37	<del>Вк</del>	<del>28</del>			<del>І екхост</del>
3	<del>Вк</del>	<del>36</del>			<del>І екхост</del>	38	<del>Вк</del>	<del>24</del>			<del>І екхост</del>
4	<del>Вк</del>	<del>36</del>	<del>24</del>		<del>І екхост</del>	39	<del>Вк</del>	<del>32</del>			<del>І екхост</del>
5	<del>Вк</del>	<del>28</del>			<del>І екхост</del>	40	<del>Вк</del>	<del>28</del>			<del>І екхост</del>
6	<del>Вк</del>	<del>32</del>			<del>І екхост</del>	41	<del>Вк</del>	<del>24</del>			<del>І екхост</del>
7	<del>Вк</del>	<del>28</del>			<del>І екхост</del>	42	<del>Вк</del>	<del>24</del>			<del>І екхост</del>
8	<del>Вк</del>	<del>44</del>			<del>І екхост</del>	43	<del>Вк</del>	<del>24</del>			<del>І екхост</del>
9	<del>Вк</del>	<del>36</del>			<del>І екхост</del>	44	<del>Вк</del>	<del>28</del>			<del>І екхост</del>
10	<del>Вк</del>	<del>28</del>			<del>І екхост</del>	45	<del>Вк</del>	<del>24</del>			<del>І екхост</del>
11	<del>Вк</del>	<del>32</del>			<del>І екхост</del>	46	<del>Вк</del>	<del>28</del>			<del>І екхост</del>
12	<del>Вк</del>	<del>32</del>			<del>І екхост</del>	47	<del>Вк</del>	<del>60</del>			<del>І екхост</del>
13	<del>Вк</del>	<del>32</del>			<del>І екхост</del>	48	<del>Вк</del>	<del>44</del>			<del>І екхост</del>
14	<del>Вк</del>	<del>32</del>			<del>І екхост</del>	49	<del>Вк</del>				<del>І екхост</del>
15	<del>Вк</del>	<del>32</del>			<del>І екхост</del>	50	<del>Вк</del>				<del>І екхост</del>
16	<del>Вк</del>	<del>32</del>			<del>І екхост</del>	51	<del>Вк</del>				<del>І екхост</del>
17	<del>Вк</del>	<del>32</del>			<del>І екхост</del>	52	<del>Вк</del>	<del>24</del>			<del>І екхост</del>
18	<del>Вк</del>	<del>28</del>			<del>І екхост</del>	53	<del>Вк</del>		<del>28</del>		<del>І екхост</del>
19	<del>Вк</del>		<del>48</del>		<del>І екхост</del>	54	<del>Вк</del>	<del>28</del>			<del>І екхост</del>
20	<del>Вк</del>	<del>24</del>			<del>І екхост</del>	55	<del>Вк</del>	<del>32</del>			<del>І екхост</del>
21	<del>Вк</del>	<del>24</del>			<del>І екхост</del>	56	<del>Вк</del>			<del>28</del>	<del>І екхост</del>
22	<del>Вк</del>	<del>24</del>			<del>І екхост</del>	57	<del>Вк</del>	<del>28</del>			<del>І екхост</del>
23	<del>Вк</del>	<del>24</del>			<del>І екхост</del>	58	<del>Вк</del>	<del>36</del>			<del>І екхост</del>
24	<del>Вк</del>			<del>24</del>	<del>І екхост</del>	59	<del>Вк</del>	<del>24</del>			<del>І екхост</del>
25	<del>Вк</del>	<del>48</del>			<del>І екхост</del>	60	<del>Вк</del>	<del>28</del>			<del>І екхост</del>
26	<del>Вк</del>			<del>28</del>	<del>І екхост</del>	61	<del>Вк</del>			<del>28</del>	<del>І екхост</del>
27	<del>Вк</del>	<del>28</del>			<del>І екхост</del>	62	<del>Вк</del>	<del>28</del>			<del>І екхост</del>
28	<del>Вк</del>			<del>32</del>	<del>І екхост</del>	63	<del>Вк</del>	<del>24</del>			<del>І екхост</del>
29	<del>Вк</del>	<del>40</del>			<del>І екхост</del>	64	<del>Вк</del>		<del>24</del>		<del>І екхост</del>
30	<del>Вк</del>	<del>24</del>			<del>І екхост</del>	65	<del>Вк</del>			<del>36</del>	<del>І екхост</del>
31	<del>Вк</del>		<del>28</del>		<del>І екхост</del>	66	<del>Вк</del>	<del>24</del>			<del>І екхост</del>
32	<del>Вк</del>	<del>28</del>			<del>І екхост</del>	67	<del>Вк</del>			<del>36</del>	<del>І екхост</del>
33	<del>Вк</del>	<del>40</del>			<del>І екхост</del>	68	<del>Вк</del>			<del>24</del>	<del>І екхост</del>
34	<del>Вк</del>		<del>28</del>		<del>І екхост</del>	69	<del>Вк</del>	<del>28</del>			<del>І екхост</del>
35	<del>Вк</del>	<del>28</del>			<del>І екхост</del>	70	<del>Вк</del>	<del>36</del>			<del>І екхост</del>

Нумерацію і перевірку провели:

ГН ДН  
(посада)ГН ДН  
(посада)ГН ДН  
(посада)Векхост В.В.  
(підпис)Векхост В.В.  
(підпис)Векхост В.В.  
(підпис)Векхост В.В.  
(ініціали та прізвище)Векхост В.В.  
(ініціали та прізвище)Векхост В.В.  
(ініціали та прізвище)



Порядковий номер дерева	Порода	Ступінь товщини стовбурів, сантиметрів			Категорія стану дерева, підстава відбору для рубки	Порядковий номер дерева	Порода	Ступінь товщини стовбурів, сантиметрів			Категорія стану дерева, підстава відбору для рубки
		ділові	напівділові	дров'яні				ділові	напівділові	дров'яні	
71	Б	24			ІІІІХХХХ	116	Б	36			ІІІІХХХХ
72	Б	36			ІІІІХХХХ	117	Б			24	ІІІІХХХХ
73	Б	24			ІІІІХХХХ	118	Б	28			ІІІІХХХХ
74	Б			28	ІІІІХХХХ	119	Б			28	ІІІІХХХХ
75	Б	32			ІІІІХХХХ	120	Б				ІІІІХХХХ
76	Б			24	ІІІІХХХХ	121	Б				ІІІІХХХХ
77	Б			24	ІІІІХХХХ	122	Б		32		ІІІІХХХХ
78	Б	36			ІІІІХХХХ	123	Б	36			ІІІІХХХХ
79	Б	38			ІІІІХХХХ	124	Б	32			ІІІІХХХХ
80	Б	28			ІІІІХХХХ	125	Б	36			ІІІІХХХХ
81	Б	32			ІІІІХХХХ	126	Б	36			ІІІІХХХХ
82	Б	32			ІІІІХХХХ	127	Б	32			ІІІІХХХХ
83	Б	32			ІІІІХХХХ	128	Б	32			ІІІІХХХХ
84	Б		24		ІІІІХХХХ	129	Б		28		ІІІІХХХХ
85	Б		24		ІІІІХХХХ	130	Б	36			ІІІІХХХХ
86	Б		24		ІІІІХХХХ	131	Б	36			ІІІІХХХХ
87	Б			28	ІІІІХХХХ	132	Б	32			ІІІІХХХХ
88	Б		28		ІІІІХХХХ	133	Б	52			ІІІІХХХХ
89	Б			28	ІІІІХХХХ	134	Б				ІІІІХХХХ
90	Б			24	ІІІІХХХХ	135	Б				ІІІІХХХХ
91	Б	48			ІІІІХХХХ	136	Б				ІІІІХХХХ
92	Б	36			ІІІІХХХХ	137	Б				ІІІІХХХХ
93	Б			36	ІІІІХХХХ	138	Б				ІІІІХХХХ
94	Б		28		ІІІІХХХХ	139	Б				ІІІІХХХХ
95	Б	28			ІІІІХХХХ	140	Б				ІІІІХХХХ
96	Б	24			ІІІІХХХХ	141	Б				ІІІІХХХХ
97	Б	32			ІІІІХХХХ	142	Б				ІІІІХХХХ
98	Б	32			ІІІІХХХХ	143	Б				ІІІІХХХХ
99	Б	36			ІІІІХХХХ	144	Б				ІІІІХХХХ
100	Б	36			ІІІІХХХХ	145	Б				ІІІІХХХХ
101	Б		36		ІІІІХХХХ	146	Б				ІІІІХХХХ
102	Б			24	ІІІІХХХХ	147	Б				ІІІІХХХХ
103	Б		36		ІІІІХХХХ	148	Б				ІІІІХХХХ
104	Б	14			ІІІІХХХХ	149	Б				ІІІІХХХХ
105	Б	40			ІІІІХХХХ	150	Б				ІІІІХХХХ
106	Б	24			ІІІІХХХХ	151	Б				ІІІІХХХХ
107	Б	40			ІІІІХХХХ	152	Б				ІІІІХХХХ
108	Б			24	ІІІІХХХХ	153	Б				ІІІІХХХХ
109	Б			28	ІІІІХХХХ	154	Б				ІІІІХХХХ
110	Б		32		ІІІІХХХХ	155	Б				ІІІІХХХХ
111	Б			32	ІІІІХХХХ	156	Б				ІІІІХХХХ
112	Б	28			ІІІІХХХХ	157	Б				ІІІІХХХХ
113	Б	32			ІІІІХХХХ	158	Б				ІІІІХХХХ
114	Б	32			ІІІІХХХХ	159	Б				ІІІІХХХХ
115	Б			24	ІІІІХХХХ	160	Б				ІІІІХХХХ

Нумерацію і перевірку провели:

ІІІІ АІІ  
(посада)  
ІІІІ АІІ  
(посада)  
ІІІІ АІІ  
(посада)

ІІІІ  
(підпис)  
ІІІІ  
(підпис)

ІІІІ Б.І.  
(ініціали та прізвище)  
ІІІІ Б.І.  
(ініціали та прізвище)  
ІІІІ Б.І.  
(ініціали та прізвище)



# НУМЕРАЦІЙНА ВІДОМІСТЬ ДЕРЕВ, призначених для вибіркової санітарної рубки Житомирське ОУЛМГ

(Автономна Республіка Крим, область)

ДП «Попільнянське лісове господарство»

(найменування власника лісів, постійного лісокористувача)

Лісництво

виділ № 10

Попільнянське урочище

ділянка № -

площа 0,9

гектарів

Попільнянське дзг

квартал

№

19

Порядковий номер дерева	Порода	Ступінь товщини стовбурів, сантиметрів			Категорія стану дерева, підстава відбору для рубки	Порядковий номер дерева	Порода	Ступінь товщини стовбурів, сантиметрів			Категорія стану дерева, підстава відбору для рубки
		ділові	напівділові	дров'яні				ділові	напівділові	дров'яні	
1	Длф	28			V сукося.	36					
2	Длф	32			V сукося.	37					
3	Длф	32			V сукося.	38					
4	Длф	36			VI сукося.	39					
5	Длф	28			VI сукося.	40					
6	Длф			24	VI сукося.	41					
7	Дуб			24	VI сукося.	42					
8	Длф	28			V сукося.	43					
9	Длф	28			V сукося.	44					
10	Длф	24			V сукося.	45					
11	Длф			40	IV сукося.	46					
12	Длф	36			VI сукося.	47					
13	Длф		28		IV сукося.	48					
14	Длф	36			VI сукося.	49					
15	Длф	32			VI сукося.	50					
16	Длф		32		VI сукося.	51					
17	Длф	40			VI сукося.	52					
18	Длф	28			VI сукося.	53					
19	Длф	36			VI сукося.	54					
20	Длф	32			VI сукося.	55					
21	Длф		32		VI сукося.	56					
22	Дуб			36	VI сукося.	57					
23						58					
24						59					
25						60					
26						61					
27						62					
28						63					
29						64					
30						65					
31						66					
32						67					
33						68					
34						69					
35						70					

Нумерацію і перелік провели:

Гне л/2  
(посада)

Гне л/2  
(посада)

Гне л/2  
(посада)

(підпис)

(підпис)

(підпис)

(ініціали та прізвище)

(ініціали та прізвище)

(ініціали та прізвище)



**НУМЕРАЦІЙНА ВІДОМІСТЬ ДЕРЕВ,  
призначених для вибіркової санітарної рубки  
Житомирське ОУЛМГ**

(Автономна Республіка Крим, область)

ДП «Попільнянське лісове господарство»

(найменування власника лісів, постійного лісокористувача)

Лісництво Попільнянське урочище Попільнянська дуба квартал № 23  
виділ № 11 ділянка № - площа 50 гектарів

Порядковий номер дерева	Порода	Ступінь товщини стовбурів, сантиметрів			Категорія стану дерева, підстава відбору для рубки	Порядковий номер дерева	Порода	Ступінь товщини стовбурів, сантиметрів			Категорія стану дерева, підстава відбору для рубки
		ділові	напівділові	дров'яні				ділові	напівділові	дров'яні	
1	длс	24			VI сухост	36	длс	24			VI сухост
2	длс		24		VI сухост	37	длс	24			VI сухост
3	длс		24		VI сухост	38	длс	24			VI сухост
4	длс	32			VI сухост	39	длс	28			VI сухост
5	длс	24			VI сухост	40	длс	24			IV вени
6	длс		24		VI сухост	41	длс	24			IV вени
7	длс		24		VI сухост	42	длс	24			IV вени
8	длс		24		VI сухост	43	длс		24		IV вени
9	длс		24		VI сухост	44	длс			24	VI сухост
10	длс			24	IV вени	45	длс	24			IV вени
11	длс	28			VI сухост	46	длс	24			IV вени
12	длс			24	VI сухост	47	длс	28			IV вени
13	длс		28		VI сухост	48	длс			24	VI сухост
14	длс	24			VI сухост	49	длс	24			VI сухост
15	длс		28		VI сухост	50	длс	24			IV вени
16	длс	24			VI сухост	51	длс	24			IV вени
17	длс	32			VI сухост	52	длс			24	VI сухост
18	длс	28			VI сухост	53	длс	24			VI сухост
19	длс			28	IV вени	54	длс			24	VI сухост
20	длс			24	IV вени	55	длс			24	VI витоки
21	длс	24			VI сухост	56	длс			24	IV витоки
22	длс	24			VI сухост	57	длс			24	VI сухост
23	длс	28			IV вени	58	длс	24			VI сухост
24	длс	28			VI сухост	59	длс			24	VI сухост
25	длс		24		VI сухост	60	длс		28		VI сухост
26	длс	28			VI сухост	61	длс			24	VI сухост
27	длс	28			VI сухост	62	длс		28		VI сухост
28	длс			24	VI сухост	63	длс			24	VI сухост
29	длс	24			VI сухост	64	длс	28			VI сухост
30	длс		28		VI сухост	65	длс		28		VI сухост
31	длс	32			VI сухост	66	длс		24		VI сухост
32	длс	32			IV вени	67	длс		32		VI сухост
33	длс		24		VI сухост	68	длс	24			VI сухост
34	длс	32			VI сухост	69	длс			32	VI сухост
35	длс	24			IV вени	70	длс		32		VI сухост

Нумерацію і перелік провели:

ІІІІ АІІ  
(посада)

ІІІІ АІІ  
(посада)

ІІІІ АІІ  
(посада)

(підпис)  
(підпис)  
(підпис)

Александр В. В.  
(ініціали та прізвище)

Решетко Р. М.  
(ініціали та прізвище)

Шкаретський В. А.  
(ініціали та прізвище)



Датс

C1.

Нумерацію і перекік провести;

1944 г. г. 12  
(после)

1247 212  
(носада)

111111  
(номера)

Мелюк В. В.  
(ініціали та прізвище)

Додаток Д.И.  
(ініціали та прізвище)

Мельников  
(ініціали та прізвище) Б. А.

Порядковий номер дерева	Порода	Ступінь товщини стовбурів, сантиметрів			Категорія стану дерева, підстава відбору для рубки	Порядковий номер дерева	Порода	Ступінь товщини стовбурів, сантиметрів			Категорія стану дерева, підстава відбору для рубки
		ділові	напівділові	дров'яні				ділові	напівділові	дров'яні	
71	Яв		24		116	Яв		44		11 сучкоє	
72	Яв		24		117	Яв		32		11 сучкоє	
73	Яв			24	118	Сіка		40		11 вих	
74	Яв	24			119	Яв		24		11 сучкоє	
75	Яв	24			120	Яв			32	11 вих	
76	Яв	36			121	Яв				11 вих	
77	Яв		28		122	Яв			28	11 вих	
78	Яв		28		123	Яв				11 сучкоє	
79	Яв		32		124	Яв		32		11 сучкоє	
80	Яв			24	125	Яв		24		11 сучкоє	
81	Яв			24	126	Яв			24	11 сучкоє	
82	Яв		24		127	Яв		24		11 вих	
83	Яв			24	128	Сіка		32		11 вих	
84	Яв			24	129	Яв		24		11 вих	
85	Яв	24			130	Яв		32		11 сучкоє	
86	Яв	24			131	Сіка		36		11 вих	
87	Яв	24			132	Яв			24	11 сучкоє	
88	Яв	32			133	Яв		32		11 сучкоє	
89	Яв		24		134	Яв		24		11 сучкоє	
90	Яв		24		135	Яв			24	11 сучкоє	
91	Яв			24	136	Яв				11 сучкоє	
92	Яв	24			137	Яв				11 вих	
93	Яв	32			138	Яв		32		11 сучкоє	
94	Яв	24			139	Яв		24		11 сучкоє	
95	Яв	28			140	Яв			24	11 сучкоє	
96	Яв	28			141	Яв		28		11 сучкоє	
97	Яв	28			142	Яв		24		11 сучкоє	
98	Яв	32			143	Яв			24	11 сучкоє	
99	Яв			28	144	Яв		24		11 сучкоє	
100	Яв			28	145	Яв		24		11 сучкоє	
101	Яв	24			146	Яв			36	11 сучкоє	
102	Яв	28			147	Яв		24		11 сучкоє	
103	Яв	32			148	Яв		28		11 сучкоє	
104	Яв	24			149	Яв		24		11 сучкоє	
105	Яв		24		150	Яв		28		11 сучкоє	
106	Яв	38			151	Яв			24	11 сучкоє	
107	Яв	32			152	Яв		44		11 вих	
108	Яв	24			153	Яв		28		11 вих	
109	Яв	24			154	Яв		36		11 сучкоє	
110	Яв	28			155	Яв		24		11 сучкоє	
111	Яв	24			156	Яв		24		11 вих	
112	Яв	28			157	Яв		28		11 вих	
113	Яв	28			158	Яв		24		11 сучкоє	
114	Яв	24			159	Яв		24		11 сучкоє	
115	Яв		28		160	Яв		28		11 сучкоє	



Порядковий номер дерева	Порода	Ступінь товщини стовбурів, сантиметрів			Категорія стану дерева, підстава відбору для рубки	Порядковий номер дерева	Порода	Ступінь товщини стовбурів, сантиметрів			Категорія стану дерева, підстава відбору для рубки
		ділові	напівділові	дров'яні				ділові	напівділові	дров'яні	
161	дн			24	IV мр шх	206	дн		28	IV бех	
162	дн	24			IV ехос	207	дн			24	IV ехос
163	дн	24			IV бех	208	дн				
164	дн			28	IV ехос	209					
165	дн			28	IV ехос	210					
166	дн			28	IV ехос	211					
167	дн			28	IV ехос	212					
168	дн			24	IV ехос	213					
169	дн	32			IV ехос	214					
170	дн	24			IV ехос	215					
171	дн			44	IV рз кол	216					
172	дн	24			IV ехос	217					
173	дн			24	IV ехос	218					
174	дн	32			IV ехос	219					
175	дн	24			IV ехос	220					
176	дн	32		28	IV бех	221					
177	дн				IV ехос	222					
178	дн	28			IV ехос	223					
179	дн	32			IV ехос	224					
180	дн			32	IV ехос	225					
181	дн	24			IV бех	226					
182	дн			24	IV ехос	227					
183	дн	28			IV ехос	228					
184	дн			24	IV ехос	229					
185	дн	32			IV ехос	230					
186	дн	24			IV ехос	231					
187	дн	24			IV ехос	232					
188	дн	40			IV ехос	233					
189	дн	24			IV ехос	234					
190	дн			32	IV ехос	235					
191	дн	24			IV ехос	236					
192	дн	24			IV ехос	237					
193	дн	32			IV ехос	238					
194	дн	28			IV ехос	239					
195	дн			28	IV ехос	240					
196	дн	32			IV ехос	241					
197	дн			28	IV ехос	242					
198	дн	24			IV ехос	243					
199	дн	32			IV ехос	244					
200	дн	24			IV ехос	245					
201	дн	24			IV ехос	246					
202	дн	24			IV ехос	247					
203	дн	28			IV ехос	248					
204	дн			24	IV ехос	249					
205	дн			28	IV ехос	250					

Ізмерення і порідні провени:

ІМН А/І  
(посадка)

ІМН А/І  
(посадка)

ІМН А/І  
(посадка)

ІМН А/І  
(посадка)

ІМН А/І  
(посадка та прививка)

ІМН А/І  
(посадка та прививка)



# НУМЕРАЦІЙНА ВІДОМІСТЬ ДЕРЕВ, призначених для вибіркової санітарної рубки

Житомирське ОУЛМГ

(Автономна Республіка Крим, область)

ДП «Поліп'янинське лісове господарство»

(найменування власника лісів, постійного лісокористувача)

Лісництво Поліп'янинське урочище Поліп'янинськевиділ № 4 ділянка № 1 площа 10 гектарів№ 33

Порядковий номер дерева	Порода	Ступінь товщини стовбурів, сантиметрів			Категорія стану дерева, підстава відбору для рубки	Порядковий номер дерева	Порода	Ступінь товщини стовбурів, сантиметрів			Категорія стану дерева, підстава відбору для рубки
		ділові	напівділові	дров'яні				ділові	напівділові	дров'яні	
1	Скхб			28	Вдшр.	36					
2	д.т.	44			Вдкдс.	37					
3	д.т.	32			Вдкдс.	38					
4	д.т.	44			Вдкдс.	39					
5	д.т.	52			Вдкдс.	40					
6	д.т.	40			Вдкдс.	41					
7	д.т.	52			Вдкдс.	42					
8	Скхб			28	Вдкдс.	43					
9	Скхб	36			Вдшр.	44					
10	Скхб	10			Вдкдс.	45					
11	д.т.	32			Вдкдс.	46					
12	д.т.	32			Вдкдс.	47					
13	д.т.	40			Вдкдс.	48					
14	д.т.	52			Вдкдс.	49					
15	д.т.	44			Вдкдс.	50					
16	д.т.	32			Вдкдс.	51					
17	Скхб			24	Вдкдс.	52					
18	д.т.			32	Вдкдс.	53					
19	д.т.			40	Вдкдс.	54					
20	д.т.	28			Вдкдс.	55					
21	д.т.		24		Вдкдс.	56					
22	Скхб			28	Вдкдс.	57					
23	Скхб			24	Вдкдс.	58					
24	Скхб			32	Вдкдс.	59					
25	Скхб			48	Вдкдс.	60					
26	д.т.			28	Вдкдс.	61					
27	д.т.			28	Вдкдс.	62					
28	д.т.	40			Вдкдс.	63					
29	д.т.		40		Вдкдс.	64					
30	Скхб			24	Вдкдс.	65					
31	Скхб			32	Вдкдс.	66					
32	Скхб			28	Вдкдс.	67					
33	Скхб	32			Вдкдс.	68					
34	Скхб	36			Вдкдс.	69					
35						70					

Нумерацію і перевірку провели:

іме А.І. (посад)іме А.І. (посад)іме А.І. (посад)

(підпис)

(підпис)

(підпис)

Демчук Р.М.

(ініціали та прізвище)

Шиндєвський В.А.

(ініціали та прізвище)

Ковал В.В.

(ініціали та прізвище)



**НУМЕРАЦІЙНА ВІДОМІСТЬ ДЕРЕВ,  
призначених для вибіркової санітарної рубки  
Житомирське ОУЛМГ**

(Автономна Республіка Крим, область)

**ДП «Попільнянське лісове господарство»**

(найменування власника лісів, постійного лісокористувача)

Лісництво  
виділ №

Попільнянське урочище  
ділянка № — площа 1,7 гектарів

Попільнянське квартал № 33

№ 33

Порядковий номер дерева	Порода	Ступінь товщини стовбурів, сантиметрів			Категорія стану дерева, підстава відбору для рубки	Порядковий номер дерева	Порода	Ступінь товщини стовбурів, сантиметрів			Категорія стану дерева, підстава відбору для рубки
		ділові	напівділові	дров'яні				ділові	напівділові	дров'яні	
1	Сз	40			IV Всух.	36					
2	Сз	40			V сухост.	37					
3	Сз	36			IV Всух.	38					
4	Сз	44			IV Всух.	39					
5	Сз	52			IV Всух.	40					
6	Сз	32			V сухост.	41					
7	Сз	40			V сухост.	42					
8	Сз	40			V сухост.	43					
9	Сз		24		IV Всух.	44					
10	Сз	44			V сухост.	45					
11	Сз	48			V сухост.	46					
12	Сз	44			V сухост.	47					
13	Сз	40			V сухост.	48					
14	Сз	40			V сухост.	49					
15	Сз	56			IV Всух.	50					
16	Сз	48			V сухост.	51					
17	Сз	48			IV Всух.	52					
18	Сз	40			V сухост.	53					
19	Сз	32			V сухост.	54					
20	Сз	32			V сухост.	55					
21	Сз	32			V сухост.	56					
22	Сз	48			V сухост.	57					
23	Сз	52			IV Всух.	58					
24	Сз	32			V сухост.	59					
25	Сз	36			V сухост.	60					
26	Сз	48			V сухост.	61					
27						62					
28						63					
29						64					
30						65					
31						66					
32						67					
33						68					
34						69					
35						70					

Нумерацію і перелік провели:

іше п/2  
(посада)

іше п/2  
(посада)

іше п/2  
(посада)

(підпис)

(підпис)

(підпис)

(ініціали та прізвище)

(ініціали та прізвище)

(ініціали та прізвище)



**НУМЕРАЦІЙНА ВІДОМІСТЬ ДЕРЕВ,  
призначених для вибіркової санітарної рубки**

**Житомирське ОУЛМГ**

(Автономна Республіка Крим, область)

**ДП «Попільнянське лісове господарство»**

(найменування власника лісів, постійного лісокористувача)

Лісництво Попільнянське  
виділ № 12 ділянка № \_\_\_\_\_

урочище Попільнянська ділянка  
площа 2 гектарів

квартал № 33

Порядковий номер дерева	Порода	Ступінь товщини стовбурів, сантиметрів			Категорія стану дерева, підстава відбору для рубки	Порядковий номер дерева	Порода	Ступінь товщини стовбурів, сантиметрів			Категорія стану дерева, підстава відбору для рубки
		ділові	напівділові	дров'яні				ділові	напівділові	дров'яні	
1	дуб	32			в експлуат.	36					
2	дуб	36			в експлуат.	37					
3	дуб	32			в експлуат.	38					
4	дуб	36			в експлуат.	39					
5	дуб	28			в експлуат.	40					
6	дуб			32	в експлуат.	41					
7	дуб			24	в експлуат.	42					
8	дуб	44			в експлуат.	43					
9	дуб	36			в експлуат.	44					
10	дуб	36			в експлуат.	45					
11	дуб			24	в експлуат.	46					
12	дуб		28		в експлуат.	47					
13						48					
14						49					
15						50					
16						51					
17						52					
18						53					
19						54					
20						55					
21						56					
22						57					
23						58					
24						59					
25						60					
26						61					
27						62					
28						63					
29						64					
30						65					
31						66					
32						67					
33						68					
34						69					
35						70					

Нумерацію і перелік провели:

Григор'єв А.І.  
(посада)

Григор'єв А.І.  
(посада)

Григор'єв А.І.  
(посада)

Григор'єв А.І.  
(підпис)

Григор'єв А.І.  
(підпис)

Григор'єв А.І.  
(підпис)

Григор'єв А.І.  
(ініціали та прізвище)

Григор'єв А.І.  
(ініціали та прізвище)

Григор'єв А.І.  
(ініціали та прізвище)



# НУМЕРАЦІЙНА ВІДОМІСТЬ ДЕРЕВ, призначених для вибіркової санітарної рубки

Житомирське ОУЛМГ

(Автономна Республіка Крим, область)  
ДП «Поліпільницьке лісове господарство»

(найменування власника лісів, постійного лісокористувача)

Лісництво Доліпільницьке урочище Доліпільницьке квартал № 28  
виділ № 6 ділянка № 10.7 площа 10.7 гектарів

Порядковий номер дерева	Порода	Ступінь товщини стовбурів, сантиметрів			Категорія стану дерева, підстава відбору для рубки	Порядковий номер дерева	Порода	Ступінь товщини стовбурів, сантиметрів			Категорія стану дерева, підстава відбору для рубки
		ділові	напівділові	дров'яні				ділові	напівділові	дров'яні	
1				44	IV рубч	36			32	24	III рубч
2				32	III рубч	37					III рубч
3				28	III рубч	38		36			III рубч
4				32	III рубч	39				24	III рубч
5				24	III рубч	40			32		III рубч
6				36	III рубч	41				32	III рубч
7				24	III рубч	42			36		III рубч
8				44	III рубч	43			28		III рубч
9				28	III рубч	44			40		III рубч
10			44		III рубч	45			32	24	III рубч
11				22	III рубч	46					III рубч
12				48	III рубч	47					III рубч
13				44	III рубч	48				24	III рубч
14			32		III рубч	49				24	III рубч
15			36		III рубч	50				28	III рубч
16				36	III рубч	51				28	III рубч
17				32	III рубч	52				28	III рубч
18				24	III рубч	53				28	III рубч
19		24			III рубч	54				24	III рубч
20			32		III рубч	55		40			III рубч
21			28		III рубч	56				24	III рубч
22				44	III рубч	57			40		III рубч
23				40	III рубч	58				28	III рубч
24				24	III рубч	59				40	III рубч
25				24	III рубч	60			40		III рубч
26				24	III рубч	61				24	III рубч
27				40	III рубч	62				24	III рубч
28				28	III рубч	63				24	III рубч
29		28			III рубч	64				32	III рубч
30				28	III рубч	65		3		32	III рубч
31				32	III рубч	66				24	III рубч
32		40			III рубч	67				24	III рубч
33				28	III рубч	68				48	III рубч
34		28			III рубч	69				28	III рубч
35				28	III рубч	70		28			III рубч

Нумерацію і перевірку провели:

МНН А12  
(посада)МНН А12  
(посада)МНН А12  
(посада)Могук В.В.  
(ініціали та прізвище)Резнічук Р.М.  
(ініціали та прізвище)Могук В.В.  
(ініціали та прізвище)







Порядковий номер дерева	Порода	Ступінь товщини стовбура, сантиметрів			Категорія стану дерева, підстава відбору для рубки	Порядковий номер дерева	Порода	Ступінь товщини стовбура, сантиметрів			Категорія стану дерева, підстава відбору для рубки
		ділові	напівділові	дров'яні				ділові	напівділові	дров'яні	
161				24	II екхое	206				48	II екхое
162				36	II екхое	207				36	II екхое
163				24	II екхое	208				32	II екхое
164		40		32	II екхое	209				28	II екхое
165					II екхое	210				24	II екхое
166		40			II екхое	211				28	II екхое
167				32	II екхое	212				24	II екхое
168				24	II екхое	213				28	II екхое
169				28	II екхое	214				28	II екхое
170				24	II екхое	215				28	II екхое
171			28		II екхое	216		36			II екхое
172				40	II екхое	217		32		40	II екхое
173				36	II екхое	218					II екхое
174			48		II екхое	219					II екхое
175				32	II екхое	220		52		32	II екхое
176				32	II екхое	221		40			II екхое
177				32	II екхое	222				44	II екхое
178				28	II екхое	223				28	II екхое
179				28	II екхое	224			24		II екхое
180				40	II екхое	225			32		II екхое
181				32	II екхое	226			32		II екхое
182				32	II екхое	227				36	II екхое
183				24	II екхое	228				32	II екхое
184				40	II екхое	229				32	II екхое
185		28			II екхое	230			52		II екхое
186				36	II екхое	231				24	II екхое
187			36		II екхое	232				48	II екхое
188		32			II екхое	233				32	II екхое
189				32	II екхое	234		36			II екхое
190			40		II екхое	235			48		II екхое
191		20			II екхое	236				32	II екхое
192			36		II екхое	237				28	II екхое
193		32			II екхое	238				28	II екхое
194				40	II екхое	239		44			II екхое
195					II екхое	240				24	II екхое
196			32		II екхое	241				40	II екхое
197				28	II екхое	242				28	II екхое
198			32		II екхое	243		40			II екхое
199					II екхое	244				24	II екхое
200				32	II екхое	245				28	II екхое
201				24	II екхое	246				28	II екхое
202		24			II екхое	247		48			II екхое
203		28			II екхое	248				24	II екхое
204		28			II екхое	249		44			II екхое
205		32			II екхое	250		48			II екхое

Примітки і розміри провент:

ІНН А/С  
(посадка)  
ІНН А/С  
(посадка)  
ІНН А/С  
(посадка)

Місцевість: Р.Б.  
Підприємство: Р.Б.  
Місцевість: Р.Б. А  
(місцевість та привласнення)







Порядковий номер дерева	Порода	Ступінь товщини стовбурів, сантиметрів			Категорія стану дерева, підстава відбору для рубки	Порядковий номер дерева	Порода	Ступінь товщини стовбурів, сантиметрів			Категорія стану дерева, підстава відбору для рубки
		ділові	напівділові	дров'яні				ділові	напівділові	дров'яні	
341	<i>Береза</i>			28	ІІІ екхххх	386	<i>Береза</i>			24	ІІІ екхххх
342	<i>Береза</i>			24	ІІІ екхххх	387	<i>Береза</i>			28	ІІІ екхххх
343	<i>Береза</i>			28	ІІІ екхххх	388	<i>Береза</i>			35	ІІІ екхххх
344	<i>Береза</i>			24	ІІІ екхххх	389	<i>Береза</i>			32	ІІІ екхххх
345	<i>Береза</i>			24	ІІІ екхххх	390	<i>Береза</i>			35	ІІІ екхххх
346	<i>Береза</i>			40	ІІІ екхххх	391	<i>Береза</i>			32	ІІІ екхххх
347	<i>Береза</i>			32	ІІІ екхххх	392	<i>Береза</i>			28	ІІІ екхххх
348	<i>Береза</i>			24	ІІІ екхххх	393	<i>Береза</i>				ІІІ екхххх
349	<i>Береза</i>				ІІІ екхххх	394	<i>Береза</i>	28	40		ІІІ екхххх
350	<i>Береза</i>	28	24		ІІІ екхххх	395	<i>Береза</i>		32		ІІІ екхххх
351	<i>Береза</i>			28	ІІІ екхххх	396	<i>Береза</i>				ІІІ екхххх
352	<i>Береза</i>			32	ІІІ екхххх	397	<i>Береза</i>			32	ІІІ екхххх
353	<i>Береза</i>			24	ІІІ екхххх	398	<i>Береза</i>			24	ІІІ екхххх
354	<i>Береза</i>		28		ІІІ екхххх	399	<i>Береза</i>				
355	<i>Береза</i>			32	ІІІ екхххх	400	<i>Береза</i>				
356	<i>Береза</i>			24	ІІІ екхххх	401	<i>Береза</i>				
357	<i>Береза</i>			24	ІІІ екхххх	402	<i>Береза</i>				
358	<i>Береза</i>	32			ІІІ екхххх	403	<i>Береза</i>				
359	<i>Береза</i>	28			ІІІ екхххх	404	<i>Береза</i>				
360	<i>Береза</i>	32			ІІІ екхххх	405	<i>Береза</i>				
361	<i>Береза</i>			28	ІІІ екхххх	406	<i>Береза</i>				
362	<i>Береза</i>			24	ІІІ екхххх	407	<i>Береза</i>				
363	<i>Береза</i>			44	ІІІ екхххх	408	<i>Береза</i>				
364	<i>Береза</i>		36		ІІІ екхххх	409	<i>Береза</i>				
365	<i>Береза</i>			24	ІІІ екхххх	410	<i>Береза</i>				
366	<i>Береза</i>			32	ІІІ екхххх	411	<i>Береза</i>				
367	<i>Береза</i>		32		ІІІ екхххх	412	<i>Береза</i>				
368	<i>Береза</i>			24	ІІІ екхххх	413	<i>Береза</i>				
369	<i>Береза</i>			40	ІІІ екхххх	414	<i>Береза</i>				
370	<i>Береза</i>			28	ІІІ екхххх	415	<i>Береза</i>				
371	<i>Береза</i>			24	ІІІ екхххх	416	<i>Береза</i>				
372	<i>Береза</i>	36			ІІІ екхххх	417	<i>Береза</i>				
373	<i>Береза</i>			32	ІІІ екхххх	418	<i>Береза</i>				
374	<i>Береза</i>			24	ІІІ екхххх	419	<i>Береза</i>				
375	<i>Береза</i>	32			ІІІ екхххх	420	<i>Береза</i>				
376	<i>Береза</i>			32	ІІІ екхххх	421	<i>Береза</i>				
377	<i>Береза</i>		32		ІІІ екхххх	422	<i>Береза</i>				
378	<i>Береза</i>			32	ІІІ екхххх	423	<i>Береза</i>				
379	<i>Береза</i>	32			ІІІ екхххх	424	<i>Береза</i>				
380	<i>Береза</i>		32		ІІІ екхххх	425	<i>Береза</i>				
381	<i>Береза</i>			32	ІІІ екхххх	426	<i>Береза</i>				
382	<i>Береза</i>			24	ІІІ екхххх	427	<i>Береза</i>				
383	<i>Береза</i>			24	ІІІ екхххх	428	<i>Береза</i>				
384	<i>Береза</i>			44	ІІІ екхххх	429	<i>Береза</i>				
385	<i>Береза</i>		32		ІІІ екхххх	430	<i>Береза</i>				

Нумерацію і перевірку провели:

Лит А14  
(посада)

Лит А17  
(посада)

Лит А17  
(посада)

(підпис)

(підпис)

(підпис)

Мельник Р.В.  
(ініціали та прізвище)

Демидов Д.М.  
(ініціали та прізвище)

Мельничук В.А.  
(ініціали та прізвище)



# НУМЕРАЦІЙНА ВІДОМІСТЬ ДЕРЕВ, призначених для вибіркової санітарної рубки

Житомирське ОУЛМГ

(Автономна Республіка Крим, область)

ДП «Поліпільницьке лісове господарство»

(найменування власника лісів, постійного лісокористувача)

Лісництво Томішненське урочище Томішненське фек квартал № 38  
види № 7 ділянка № 1 площа 7,3 гектарів

Порядковий номер дерева	Порода	Ступінь товщини стовбурів, сантиметрів			Категорія стану дерева, підстава відбору для рубки	Порядковий номер дерева	Порода	Ступінь товщини стовбурів, сантиметрів			Категорія стану дерева, підстава відбору для рубки
		ділові	напівділові	дров'яні				ділові	напівділові	дров'яні	
1	дуб			32	ІІІ клас	36	дуб			28	ІІІ клас
2	дуб			24	ІІІ клас	37	дуб			24	ІІІ клас
3	дуб			28	ІІІ клас	38	дуб				ІІІ клас
4	дуб			32	ІІІ клас	39	дуб		36		ІІІ клас
5	дуб			32	ІІІ клас	40	дуб	40			ІІІ клас
6	дуб	28		24	ІІІ клас	41	дуб			24	ІІІ клас
7	дуб			24	ІІІ клас	42	дуб			24	ІІІ клас
8	дуб			24	ІІІ клас	43	дуб			24	ІІІ клас
9	дуб			24	ІІІ клас	44	дуб			24	ІІІ клас
10	дуб			28	ІІІ клас	45	дуб			24	ІІІ клас
11	дуб		40		ІІІ клас	46	дуб			40	ІІІ клас
12	дуб			24	ІІІ клас	47	дуб	32			ІІІ клас
13	дуб	52			ІІІ клас	48	дуб			28	ІІІ клас
14	дуб			24	ІІІ клас	49	дуб			36	ІІІ клас
15	дуб			28	ІІІ клас	50	дуб			24	ІІІ клас
16	дуб			24	ІІІ клас	51	дуб			24	ІІІ клас
17	дуб			32	ІІІ клас	52	дуб	44			ІІІ клас
18	дуб			28	ІІІ клас	53	дуб			24	ІІІ клас
19	дуб		32		ІІІ клас	54	дуб		48		ІІІ клас
20	дуб			32	ІІІ клас	55	дуб		32		ІІІ клас
21	дуб			32	ІІІ клас	56	дуб			24	ІІІ клас
22	дуб			32	ІІІ клас	57	дуб			24	ІІІ клас
23	дуб			28	ІІІ клас	58	дуб	32			ІІІ клас
24	дуб			28	ІІІ клас	59	дуб		32		ІІІ клас
25	дуб		36		ІІІ клас	60	дуб			24	ІІІ клас
26	дуб			28	ІІІ клас	61	дуб	40			ІІІ клас
27	дуб	40			ІІІ клас	62	дуб	40			ІІІ клас
28	дуб			32	ІІІ клас	63	дуб		32		ІІІ клас
29	дуб			36	ІІІ клас	64	дуб			44	ІІІ клас
30	дуб	32			ІІІ клас	65	дуб			28	ІІІ клас
31	дуб			44	ІІІ клас	66	дуб			28	ІІІ клас
32	дуб			32	ІІІ клас	67	дуб			32	ІІІ клас
33	дуб			28	ІІІ клас	68	дуб	28			ІІІ клас
34	дуб			48	ІІІ клас	69	дуб			24	ІІІ клас
35	дуб		36		ІІІ клас	70	дуб	36			ІІІ клас

Нумерацію і перелік провели:

іме н / з  
(посада)іме н / з  
(посада)іме н / з  
(посада)Пенягує В. М.  
(ініціали та прізвище)Масак В. В.  
(ініціали та прізвище)Мендерець В. А.  
(ініціали та прізвище)



Порядковий номер дерева	Порода	Ступінь товщини стовбура, сантиметрів			Категорія стану дерева, підстава відбору для рубки	Порядковий номер дерева	Порода	Ступінь товщини стовбура, сантиметрів			Категорія стану дерева, підстава відбору для рубки
		ділові	напівділові	дров'яні				ділові	напівділові	дров'яні	
71	С			36	Медвед	116	С		40		Медвед
72	С		28		Медвед	117	С			28	Медвед
73	С			36	Медвед	118	С			24	Медвед
74	С		24		Медвед	119	С	36			Медвед
75	С			28	Медвед	120	С	32			Медвед
76	С			36	Медвед	121	С		28		Медвед
77	С			32	Медвед	122	С	36			Медвед
78	С			24	Медвед	123	С	36			Медвед
79	С	44			Медвед	124	С			40	Медвед
80	С			28	Медвед	125	С	32			Медвед
81	С		40		Медвед	126	С			32	Медвед
82	С			32	Медвед	127	С	28			Медвед
83	С	36			Медвед	128	С			32	Медвед
84	С	28			Медвед	129	С			28	Медвед
85	С	28			Медвед	130	С			24	Медвед
86	С			24	Медвед	131	С		40		Медвед
87	С			28	Медвед	132	С			24	Медвед
88	С	24			Медвед	133	С		24		Медвед
89	С			32	Медвед	134	С				Медвед
90	С	24			Медвед	135	С		28		Медвед
91	С			28	Медвед	136	С			24	Медвед
92	С		24		Медвед	137	С	32			Медвед
93	С	24			Медвед	138	С	40			Медвед
94	С		28		Медвед	139	С			28	Медвед
95	С			24	Медвед	140	С	36			Медвед
96	С	28			Медвед	141	С	36			Медвед
97	С	32			Медвед	142	С			32	Медвед
98	С			44	Медвед	143	С	32			Медвед
99	С		24		Медвед	144	С				Медвед
100	С			28	Медвед	145	С				Медвед
101	С			28	Медвед	146	С				Медвед
102	С			28	Медвед	147	С				Медвед
103	С	36			Медвед	148	С				Медвед
104	С			28	Медвед	149	С				Медвед
105	С		28		Медвед	150	С				Медвед
106	С	40			Медвед	151	С				Медвед
107	С		24		Медвед	152	С				Медвед
108	С			32	Медвед	153	С				Медвед
109	С	32			Медвед	154	С				Медвед
110	С			24	Медвед	155	С				Медвед
111	С			24	Медвед	156	С				Медвед
112	С			24	Медвед	157	С				Медвед
113	С	36			Медвед	158	С				Медвед
114	С			28	Медвед	159	С				Медвед
115	С			24	Медвед	160	С				Медвед

Нумерацію /перелік провели:

іме А/2  
(посад)  
іме А/2  
(посад)  
іме А/2  
(посад)

(ініціал)  
(ініціал)  
(ініціал)  
(ініціал)

Денисук Д. О.  
(ініціал та прізвище)  
Морзе В. В.  
(ініціал та прізвище)  
Шмерсевич В. А.  
(ініціал та прізвище)



# НУМЕРАЦІЙНА ВІДОМІСТЬ ДЕРЕВ, призначених для вибіркової санітарної рубки Житомирське ОУЛМГ

(Автономна Республіка Крим, область)

ДП «Попільнянське лісове господарство»

(найменування власника лісів, постійного лісокористувача)

Лісництво Коташинське урочище Коташинське квартал № 23  
виділ № 2 ділянка № 1 площа 8,0 гектарів

Порядковий номер дерева	Порода	Ступінь товщини стовбурів, сантиметрів			Категорія стану дерева, підстава відбору для рубки	Порядковий номер дерева	Порода	Ступінь товщини стовбурів, сантиметрів			Категорія стану дерева, підстава відбору для рубки
		ділові	напівділові	дров'яні				ділові	напівділові	дров'яні	
1	В			28	VI сухості	36	В			24	VI сухості
2	В			52	VI сухості	37	В			52	VI сухості
3	В			24	VI сухості	38	В			40	VI сухості
4	В			28	VI сухості	39	В			44	VI сухості
5	В			44	VI сухості	40	В	40		IV нахил	
6	В			56	VI сухості	41	В			24	VI сухості
7	В			32	VI сухості	42	В			32	VI сухості
8	В			28	VI сухості	43	В			40	VI сухості
9	В			28	VI сухості	44	В			24	VI сухості
10	В			36	VI сухості	45	В	52		IV втрата	
11	В			36	VI сухості	46	В			60	VI сухості
12	В			32	VI сухості	47	В			32	VI сухості
13	В			36	VI сухості	48	В			64	VI сухості
14	В			28	VI сухості	49	В			28	VI сухості
15	В			32	VI сухості	50	В	48		IV втрата	
16	В			40	VI сухості	51	В			32	IV втрата
17	В			36	VI сухості	52	В			24	VI сухості
18	В			28	VI сухості	53	В			28	VI сухості
19	В			24	VI сухості	54	В			28	VI сухості
20	В			32	VI сухості	55	В			36	VI сухості
21	В			24	IV втрата	56	В			28	VI сухості
22	В			32	VI сухості	57	В			24	IV нахил
23	В			28	VI сухості	58	В			28	IV втрата
24	В			28	VI сухості	59	В			28	IV втрата
25	В			28	VI сухості	60	В			32	VI сухості
26	В			36	VI сухості	61	В			36	VI сухості
27	В			44	VI сухості	62	В			24	VI сухості
28	В			28	VI сухості	63	В			28	VI сухості
29	В			40	VI сухості	64	В			36	IV нахил
30	В			52	VI сухості	65	В			32	IV нахил
31	В			28	VI сухості	66	В			24	IV втрата
32	В			28	VI сухості	67	В			24	IV втрата
33	В			56	VI сухості	68	В			24	IV нахил
34	В	64			IV втрата	69	В			28	IV нахил
35	В	44			IV втрата	70	В			24	IV втрата

18.04.21 Нумерацію і перелік провели:

ЛІСН АІС  
(посада)

ЛІСН АІС  
(посада)

ЛІСН АІС  
(посада)

(підпис)

(підпис)

(підпис)

Ремисевич Р. В.  
(ініціали та прізвище)

Шклярський І. А.  
(ініціали та прізвище)

Шонос І. В.  
(ініціали та прізвище)



Порядковий номер дерева	Порода	Ступінь товщини стовбурів, сантиметрів			Категорія стану дерева, підстава відбору для рубки	Порядковий номер дерева	Порода	Ступінь товщини стовбурів, сантиметрів			Категорія стану дерева, підстава відбору для рубки
		ділові	напівділові	дров'яні				ділові	напівділові	дров'яні	
71	Акація			32	15 років	116					
72	Акація			24	15 років	117					
73						118					
74						119					
75						120					
76						121					
77						122					
78						123					
79						124					
80						125					
81						126					
82						127					
83						128					
84						129					
85						130					
86						131					
87						132					
88						133					
89						134					
90						135					
91						136					
92						137					
93						138					
94						139					
95						140					
96						141					
97						142					
98						143					
99						144					
100						145					
101						146					
102						147					
103						148					
104						149					
105						150					
106						151					
107						152					
108						153					
109						154					
110						155					
111						156					
112						157					
113						158					
114						159					
115						160					

Нумерацію і переписок провели:

Григорій М.М.  
(посада)

Григорій М.М.  
(посада)

Григорій М.М.  
(посада)

Григорій М.М.  
(підпис)

Григорій М.М.  
(підпис)

Григорій М.М.  
(підпис)

Григорій М.М.  
(ініціали та прізвище)

Григорій М.М.  
(ініціали та прізвище)

Григорій М.М.  
(ініціали та прізвище)



2021 рік

Назва лісництва	Квартали	Характеристика насаджень	Найменування шкідників, хвороб та інших причин пошкодження лісу. Час виявлення	Площа охоплена шкідниками та хворобами	Інтенсивність зараження (число шкідників на одиницю виміру, м <sup>2</sup> , дерево і т.д.) характер пошкодження
1	2	3	4	5	6
Попільнянське	8	4	Опелюх	3	слабка
	8	9	осінній	1,2	середня
	20	4		3,4	— " —
	25	6		2,4	— " —
	26	4		1,2	— " —
	32	5		10	— " —
	32	8		7	— " —
	36	9		1,8	— " —
	40	3		11	— " —
	47	21		4	— " —
Попільнянське	10	5	Кореневі та	5,1	сильна
	41	24	стовбурові гнилі	10,6	середня
	4	6	— " —	1,3	середня
	7	7	— " —	1,9	середня
	10	5	— " —	6,1	слабка
	23	11	— " —	5,0	середня
	33	4	— " —	1,0	середня
	38	6	— " —	10,7	середня
	38	7	— " —	7,3	слабка
Попільнянське	19(20)	10Сз	Пагоновіт	0,6	слабка
	21(16)	10Сз	— " —	0,8	— " —
	23(14)	10Сз	— " —	0,7	— " —
	31(10)	10Сз	— " —	0,8	— " —
	41(12)	10Сз	— " —	0,3	— " —

Необхідні заходи по боротьбі із шкідниками та хворобами	Характер і час проведених заходів та їх ефективність
7	8
СРВ	
СРВ	
- - -	
- - -	
- - -	
- - -	
- - -	
- - -	
- - -	
СРВ	
СРВ	
СРВ	
СРВ	
СРВ	
СРВ	
СРВ	
СРВ	
Назва	
- - -	
- - -	
- - -	
- - -	



2021 рік

Назва лісництва	Квартали	Характеристика насадження	Найменування шкідників, хвороб та інших причин пошкодження лісу. Час виявлення	Площа охоплена шкідниками та хворобами	Інтенсивність зараження (число шкідників на одиницю виміру, м2, дерево і т.д.) характер пошкодження
1	2	3	4	5	6
Попільнянське	4	6	Верхівковий	1,3	середня
	16	1	коріт	1,3	слабка
	23	3		1,1	- " -
	25	2		2,1	- " -
	35	3		22,8	середня
	36	8		1,5	- " -
Всього				30,1	
Попільнянське	9(2)	10С3	Верхівковий	3,5	сильна
	13(2)	10С3+К+Л3+Л2	коріт	2,9	середня
	13(10)	6С3+4Л3+Л3	- " -	1,0	сильна
	14(13)	10С3	- " -	9,3	слабка
	14(31)	10С3	- " -	1,8	слабка
	18(3)	10С3+Л3	- " -	4,3	слабка
	18(9)	10С3+Л3	- " -	12,0	слабка
	41(6)	10Л+Бп+К+Л3	- " -	0,5	середня
	14(13)	10С3	- " -	0,5	сильна
	14(31)	10С3	- " -	0,7	сильна
	15(4)	8С3+2Л3+Бп	- " -	2,1	слабка
	16(1)	8С3+2Бп	- " -	1,3	сильна
	19(3)	10С3+Л3	- " -	4,3	середня
	24(4)	7С3+2Л3+К+Л3+Л2	- " -	3,3	слабка
	32(6)	10С3+Л3	- " -	2,1	середня
	33(6)	9С3+1Л3	- " -	1,7	середня
	17(12)	10С3+Л+Л3	- " -	2,5	слабка

[illegible]



Назва лісництва	Квартали	Характеристика насадження	Найменування шкідників, хвороб та інших причин пошкодження лісу. Час виявлення	Площа охоплена шкідниками та хворобами	Інтенсивність зараження (число шкідників на одиницю виміру, м2, дерево і т.д.) характер пошкодження
1	2	3	4	5	6
Топільнянське	19(17)	10Я <sub>2</sub> С <sub>3</sub> +Б <sub>2</sub> +Б <sub>3</sub>	Корид-типограф	1,4	середня
	20(18)	8Д <sub>3</sub> 2Я <sub>2</sub> +Б <sub>2</sub> +В <sub>2</sub>	— " —	3,6	— " —
	22(16)	9Д <sub>3</sub> 1Я <sub>2</sub>	— " —	2,0	— " —
	22(8)	6Д <sub>3</sub> 3Я <sub>2</sub> 1К <sub>2</sub> +К <sub>2</sub> +Б <sub>2</sub> +В <sub>2</sub>	— " —	4,8	середня
	19(10)	3Д <sub>3</sub> 4Б <sub>2</sub> 2Я <sub>2</sub> +1Я <sub>2</sub> +С <sub>3</sub>	— " —	0,9	середня
	33(13)	7Я <sub>2</sub> 3Д <sub>3</sub>	— " —	0,5	слабка
Топільнянське	2(10)	10С <sub>3</sub>	Пагонов'юн	3,0	слабка
	9(9)	10С <sub>3</sub>	— " —	2,1	— " —
	9(10)	10С <sub>3</sub>	— " —	3,0	— " —
	12(24)	10С <sub>3</sub>	— " —	1,0	— " —
	12(25)	10С <sub>3</sub>	— " —	0,8	— " —
	12(27)	10С <sub>3</sub>	— " —	0,7	— " —
	12(29)	10С <sub>3</sub>	— " —	0,7	— " —
	12(30)	10С <sub>3</sub>	— " —	1,0	— " —
	14(13)	10С <sub>3</sub>	— " —	0,5	— " —
	14(28)	10С <sub>3</sub>	— " —	0,7	— " —
	14(29)	10С <sub>3</sub>	— " —	0,5	— " —
	14(30)	10С <sub>3</sub>	— " —	3,9	— " —
	14(31)	10С <sub>3</sub>	— " —	0,7	— " —
	15(9)	10С <sub>3</sub>	— " —	3,0	— " —
	15(10)	10С <sub>3</sub>	— " —	0,9	— " —
	15(13)	10С <sub>3</sub>	— " —	2,7	— " —
	16(6)	10С <sub>3</sub>	— " —	0,3	— " —
	16(27)	10С <sub>3</sub>	— " —	0,4	— " —

[illegible]



2021 рік

[illegible][illegible]



## ПОВІДОМЛЕННЯ

про появу ознак погіршення санітарного стану лісових насаджень  
Житомирське обласне управління лісового та мисливського господарства

ДП «Попільнянське лісове господарство»

Лісництво Попільнянське \_\_\_\_\_ урочище Войтовці \_\_\_\_\_  
квартал № 4 виділ № 6 ділянка № \_\_\_\_\_ Площа 1,3 гектарів

### Таксаційна характеристика насадження

Склад 4Сз4Гз2Дз+Яле \_\_\_\_\_, вік 86 років, бонітет 1, середній діаметр 36 сантиметрів, середня висота 26 метрів, повнота 0,6 \_\_\_\_\_, тип лісу СзГДС \_\_\_\_\_, рельєф рівнинний, експозиція \_\_\_\_\_, ґрунти \_\_\_\_\_, підріст \_\_\_\_\_, підлісок \_\_\_\_\_

### Лісопатологічна характеристика насадження

Вид пошкодження насадження (лісова пожежа, буревій, сніголам, обледеніння, відмирання та всихання дерев, захаращеність, об'їдання шкідниками хвої/листя, наявність гусені, масовий літ метеликів, опадання хвої/листя, відлущення кори на стовбурах та інші ознаки, не характерні для нормального стану дерев) Короїд верхівковий, кориневі та стовбурові гнилі \_\_\_\_\_

Ступінь пошкодження, ураження: середнє \_\_\_\_\_

(поодинокі, слабке, середнє, сильне)

Вид розподілу пошкоджених дерев: груповий \_\_\_\_\_

(поодинокі, груповий, куртинний)

Обсяг ушкодженої деревини на 1 га. (окомірно) 45 кбм., у тому числі сухостійної 40 кбм.

Ознаки погіршення стану лісових насаджень виявив:

Старший майстер \_\_\_\_\_ Шашкун В.О. \_\_\_\_\_  
(посада) (підпис) (ініціали та прізвище)

15 06 2021 року

Лісничий \_\_\_\_\_ В.Ю.Гуславський \_\_\_\_\_  
(лісничий (помічник лісничого) (підпис) (ініціали та прізвище)

15 06 2021 року

Висновок інженера відділу (сектору) охорони і захисту лісу державного лісгосподарського (лісомисливського) підприємства або представника державного спеціалізованого лісозахисного підприємства щодо необхідності здійснення лісозахисних чи інших заходів з поліпшення санітарного стану лісів за результатами огляду санітарного стану лісової ділянки потребує проведення СРВ

Інженер ОЗЛ

(посада)

\_\_\_\_\_

(підпис)

В. І. Тимошенко

(ініціали та прізвище)

16 06 2021 року



## ПОВІДОМЛЕННЯ

про появу ознак погіршення санітарного стану лісових насаджень  
Житомирське обласне управління лісового та мисливського господарства

### ДП «Попільнянське лісове господарство»

Лісництво Попільнянське \_\_\_\_\_ урочище Войтовці \_\_\_\_\_

квартал № 7 виділ № 7 ділянка № \_\_\_\_\_ Площа 1,9 гектарів

#### Таксаційна характеристика насадження

Склад 6Дз4Гз+Бп+Ос, вік 76 років, бонітет 1, середній діаметр 28 сантиметрів, середня висота 23 метрів, повнота 0,7, тип лісу ДзГД, рельєф рівнинний, експозиція \_\_\_\_\_, ґрунти \_\_\_\_\_, підріст \_\_\_\_\_, підлісок \_\_\_\_\_

#### Лісопатологічна характеристика насадження

Вид пошкодження насадження (лісова пожежа, буревій, сніголам, обледеніння, відмирання та всихання дерев, захаращеність, об'їдання шкідниками хвої/листя, наявність гусені, масовий літ метеликів, опадання хвої/листя, відлущення кори на стовбурах та інші ознаки, не характерні для нормального стану дерев) кориневі та стовбурові гнилі \_\_\_\_\_

Ступінь пошкодження, ураження: \_\_\_\_\_ середнє \_\_\_\_\_

(поодинокі, слабке, середнє, сильне)

Вид розподілу пошкоджених дерев: \_\_\_\_\_ груповий \_\_\_\_\_

(поодинокий, груповий, куртинний)

Обсяг ушкодженої деревини на 1 га. (окомірно) 40 кбм., у тому числі сухостійної 40 кбм.

Ознаки погіршення стану лісових насаджень виявив:

Старший майстер \_\_\_\_\_

(посада)

(підпис)

Шашкун В.О. \_\_\_\_\_

(ініціали та прізвище)

15 06 2021 року

Лісничий \_\_\_\_\_

(лісничий (помічник лісничого))

(підпис)

В.Ю.Гуславський \_\_\_\_\_

(ініціали та прізвище)

15 06 2021 року

Висновок інженера відділу (сектору) охорони і захисту лісу державного лісгосподарського (лісомисливського) підприємства або представника державного спеціалізованого лісозахисного підприємства щодо необхідності здійснення лісозахисних чи інших заходів з поліпшення санітарного стану лісів за результатами огляду санітарного стану лісової ділянки потребує проведення СРВ

Інженер ОЗЛ \_\_\_\_\_

(посада)

(підпис)

В. І. Тимошенко \_\_\_\_\_

(ініціали та прізвище)

16 06 2021 року



## ПОВІДОМЛЕННЯ

про появу ознак погіршення санітарного стану лісових насаджень  
Житомирське обласне управління лісового та мисливського господарства

ДП «Попільнянське лісове господарство»

Лісництво Попільнянське \_\_\_\_\_ урочище Котлярка \_\_\_\_\_

квартал № 10 \_\_\_\_\_ виділ № 5 \_\_\_\_\_ ділянка № 2 \_\_\_\_\_ Площа 6,1 гектарів

Таксаційна характеристика насадження

Склад 7Дз2Лпд1Клг \_\_\_\_\_, вік 76 років, бонітет 2, середній діаметр 32 сантиметрів, середня висота 26 метрів, повнота 0,8, тип лісу ДзГД, рельєф рівнинний, експозиція \_\_\_\_\_, ґрунти \_\_\_\_\_, підріст \_\_\_\_\_, підлісок \_\_\_\_\_

Лісопатологічна характеристика насадження

Вид пошкодження насадження (лісова пожежа, буревій, сніголам, обледеніння, відмирання та всихання дерев, захаращеність, об'їдання шкідниками хвої/листя, наявність гусені, масовий літ метеликів, опадання хвої/листя, відлущення кори на стовбурах та інші ознаки, не характерні для нормального стану дерев) кориневі та стовбурові гнилі \_\_\_\_\_

Ступінь пошкодження, ураження: \_\_\_\_\_ слабка \_\_\_\_\_ (поодинокі, слабе, середнє, сильне)

Вид розподілу пошкоджених дерев: \_\_\_\_\_ поодинокий \_\_\_\_\_ (поодинокий, груповий, куртинний)

Обсяг ушкодженої деревини на 1 га. (окомірно) 25 куб.м., у тому числі сухостійної 20 куб.м.

Ознаки погіршення стану лісових насаджень виявив:

Старший майстер \_\_\_\_\_ Шашкун В.О. \_\_\_\_\_  
(посада) (підпис) (ініціали та прізвище)

14 06 2021 року

Лісничий \_\_\_\_\_ В.Ю.Гуславський \_\_\_\_\_  
(лісничий (помічник лісничого) (підпис) (ініціали та прізвище)

14 06 2021 року

Висновок інженера відділу (сектору) охорони і захисту лісу державного лісгосподарського (лісомисливського) підприємства або представника державного спеціалізованого лісозахисного підприємства щодо необхідності здійснення лісозахисних чи інших заходів з поліпшення санітарного стану лісів за результатами огляду санітарного стану лісової ділянки потребує проведення СРВ

Інженер ОЗЛ

(посада)

\_\_\_\_\_ (підпис)

В. І. Тимошенко

(ініціали та прізвище)

16 06 2021 року



## ПОВІДОМЛЕННЯ

про появу ознак погіршення санітарного стану лісових насаджень  
Житомирське обласне управління лісового та мисливського господарства  
ДП «Попільнянське лісове господарство»

Лісництво Попільнянське \_\_\_\_\_ урочище Попільнянська дача \_\_\_\_\_  
квартал № 17 виділ № 17 ділянка №    Площа 9,5 гектарів

### Таксаційна характеристика насадження

Склад 10Сз+Дз+Гз , вік 91 років, бонітет 1, середній діаметр 40  
сантиметрів, середня висота 29 метрів, повнота 0,5, тип лісу СзГДС,  
рельєф рівнинний, експозиція \_\_\_\_\_, ґрунти \_\_\_\_\_, підріст  
10Гз, підлісок БЗЧ

### Лісопатологічна характеристика насадження

Вид пошкодження насадження (лісова пожежа, буревій, сніголам, обледеніння,  
відмирання та всихання дерев, захаращеність, об'їдання шкідниками хвої/листя,  
наявність гусені, масовий літ метеликів, опадання хвої/листя, відлущення кори на  
ствбурах та інші ознаки, не характерні для нормального стану дерев)  
верхівковий короїд \_\_\_\_\_

Ступінь пошкодження, ураження: \_\_\_\_\_ слабка \_\_\_\_\_ (поодинокі,  
слабке, середнє, сильне)

Вид розподілу пошкоджених дерев: \_\_\_\_\_ поодинокий \_\_\_\_\_  
(поодинокий, груповий, куртинний)

Обсяг ушкодженої деревини на 1 га. (окомірно) 15 куб.м., у тому числі  
сухостійної 15 куб.м.

Ознаки погіршення стану лісових насаджень виявив:

Старший майстер \_\_\_\_\_ О.М.Прохорчук \_\_\_\_\_  
(посада) (підпис) (ініціали та прізвище)

15 06 2021 року

Лісничий \_\_\_\_\_ В.Ю.Гуславський \_\_\_\_\_  
(лісничий (помічник лісничого) (підпис) (ініціали та прізвище)

15 06 2021 року

Висновок інженера відділу (сектору) охорони і захисту лісу державного  
лісогосподарського (лісомисливського) підприємства або представника державного  
спеціалізованого лісозахисного підприємства щодо необхідності здійснення  
лісозахисних чи інших заходів з поліпшення санітарного стану лісів за результатами  
огляду санітарного стану лісової ділянки потребує проведення СРВ

Інженер ОЗЛ \_\_\_\_\_ В. І. Тимошенко \_\_\_\_\_  
(посада) (підпис) (ініціали та прізвище)

16 06 2021 року



## ПОВІДОМЛЕННЯ

про появу ознак погіршення санітарного стану лісових насаджень  
Житомирське обласне управління лісового та мисливського господарства

### ДП «Попільнянське лісове господарство»

Лісництво Попільнянське \_\_\_\_\_ урочище Попільнянська дача \_\_\_\_\_  
квартал № 19 виділ № 10 ділянка № \_\_\_\_\_ Площа 0,9 гектарів

#### Таксаційна характеристика насадження

Склад 3Дз4Гз2Лпд1Яле+Бп+Сз, вік 96 років, бонітет 2, середній діаметр 26 сантиметрів, середня висота 23 метрів, повнота 0,7, тип лісу СзГД, рельєф рівнинний, експозиція \_\_\_\_\_, ґрунти \_\_\_\_\_, підріст 10Гз, підлісок БЗЧ

#### Лісопатологічна характеристика насадження

Вид пошкодження насадження (лісова пожежа, буревій, сніголам, обледеніння, відмирання та всихання дерев, захаращеність, об'їдання шкідниками хвої/листя, наявність гусені, масовий літ метеликів, опадання хвої/листя, відлущення кори на стовбурах та інші ознаки, не характерні для нормального стану дерев) короїд - типогрвф \_\_\_\_\_

Ступінь пошкодження, ураження: \_\_\_\_\_ середнє \_\_\_\_\_  
(поодинокі, слабке, середнє, сильне)

Вид розподілу пошкоджених дерев: \_\_\_\_\_ куртинний \_\_\_\_\_  
(поодинокі, групові, куртинні)

Обсяг ушкодженої деревини на 1 га. (окомірно) 35 кбм., у тому числі сухостійної 30 кбм.

Ознаки погіршення стану лісових насаджень виявив:

Старший майстер \_\_\_\_\_ О.М.Прохорчук \_\_\_\_\_  
(посада) (підпис) (ініціали та прізвище)

15 06 2021 року

Лісничий \_\_\_\_\_ В.Ю.Гуславський \_\_\_\_\_  
(лісничий (помічник лісничого)) (підпис) (ініціали та прізвище)

15 06 2021 року

Висновок інженера відділу (сектору) охорони і захисту лісу державного лісгосподарського (лісомисливського) підприємства або представника державного спеціалізованого лісозахисного підприємства щодо необхідності здійснення лісозахисних чи інших заходів з поліпшення санітарного стану лісів за результатами огляду санітарного стану лісової ділянки потребує проведення СРВ

Інженер ОЗЛ

(посада)

\_\_\_\_\_ (підпис)

В. І. Тимошенко

(ініціали та прізвище)

16 06 2021 року



## ПОВІДОМЛЕННЯ

про появу ознак погіршення санітарного стану лісових насаджень  
Житомирське обласне управління лісового та мисливського господарства

ДП «Попільнянське лісове господарств»

Лісництво Попільнянське

урочище Попільнянська дача

квартал № 23

виділ № 11

ділянка №

Площа 5,0 гектарів

Таксаційна характеристика насадження

Склад 8Дз2Яле+Ос вік 81 років, бонітет 2, середній діаметр 28 сантиметрів, середня висота 23 метрів, повнота 0,5 тип лісу С2ГД, рельєф рівнинний, експозиція \_\_\_\_\_, ґрунти \_\_\_\_\_, підріст \_\_\_\_\_, підлісок ЛЩЗ, БЗЧ

Лісопатологічна характеристика насадження

Вид пошкодження насадження (лісова пожежа, буревій, сніголам, обледеніння, відмирання та всихання дерев, захаращеність, об'їдання шкідниками хвої/листя, наявність гусені, масовий літ метеликів, опадання хвої/листя, відлущення кори на стовбурах та інші ознаки, не характерні для нормального стану дерев)

Кориневі та стовбурові гнилі, короїд-типограф

Ступінь пошкодження, ураження: середнє  
(поодинокі, слабке, середнє, сильне)

Вид розподілу пошкоджених дерев: \_\_\_\_\_ куртинний \_\_\_\_\_  
(поодинокий, груповий, куртинний)

Обсяг ушкодженої деревини на 1 га. (окомірно) 50 кбм., у тому числі сухостійної 50 кбм.

Ознаки погіршення стану лісових насаджень виявив:

Старший майстер

(посада)

[підпис]  
(підпис)

О.М.Прохорчук

(ініціали та прізвище)

15 06 2021 року

Лісничий

(лісничий (помічник лісничого))

[підпис]  
(підпис)

В.Ю. Гуславський

(ініціали та прізвище)

15 06 2021 року

Висновок інженера відділу (сектору) охорони і захисту лісу державного лісогосподарського (лісомисливського) підприємства або представника державного спеціалізованого лісозахисного підприємства щодо необхідності здійснення лісозахисних чи інших заходів з поліпшення санітарного стану лісів за результатами огляду санітарного стану лісової ділянки:

Потребують проведення СРВ

Інж. ОЗЛ

(посада)

[підпис]  
(підпис)

В.І. Тимошенко

(ініціали та прізвище)

16 06 2021 року



## ПОВІДОМЛЕННЯ

про появу ознак погіршення санітарного стану лісових насаджень  
Житомирське обласне управління лісового та мисливського господарства

ДП «Попільнянське лісове господарств»

Лісництво Попільнянське

урочище Попільнянська дача

квартал № 33

виділ № 4

ділянка №1

Площа 1,0 гектарів

Таксаційна характеристика насадження

Склад 10Дз+Ял вік 86 років, бонітет 2, середній діаметр 22 сантиметрів, середня висота 28 метрів, повнота 0,7 тип лісу С2ГД, рельєф рівнинний, експозиція \_\_\_\_\_, ґрунти \_\_\_\_\_, підріст \_\_\_\_\_, підлісок ЛЩЗ, БЗЧ

Лісопатологічна характеристика насадження

Вид пошкодження насадження (лісова пожежа, буревій, сніголам, обледеніння, відмирання та всихання дерев, захаращеність, об'їдання шкідниками хвої/листя, наявність гусені, масовий літ метеликів, опадання хвої/листя, відлущення кори на стовбурах та інші ознаки, не характерні для нормального стану дерев)

Кориневі та стовбурові гнилі, корсід-типограф

Ступінь пошкодження, ураження: середнє

(поодинокі, слабке, середнє, сильне)

Вид розподілу пошкоджених дерев: \_\_\_\_\_ куртинний

(поодинокий, груповий, куртинний)

Обсяг ушкодженої деревини на 1 га. (окомірно) 50 кбм., у тому числі сухостійної 49 кбм.

Ознаки погіршення стану лісових насаджень виявив:

Старший майстер

(посада)

[підпис]

(підпис)

О.М.Прохорчук

(ініціали та прізвище)

15 06 2021 року

Лісничий

(лісничий (помічник лісничого))

[підпис]

(підпис)

В.Ю. Гуславський

(ініціали та прізвище)

15 06 2021 року

Висновок інженера відділу (сектору) охорони і захисту лісу державного лісогосподарського (лісомисливського) підприємства або представника державного спеціалізованого лісозахисного підприємства щодо необхідності здійснення лісозахисних чи інших заходів з поліпшення санітарного стану лісів за результатами огляду санітарного стану лісової ділянки:

Потребує проведення СРВ

Інж. ОЗЛ

(посада)

[підпис]

(підпис)

В.І. Тимошенко

(ініціали та прізвище)

16 06 2021 року



## ПОВІДОМЛЕННЯ

про появу ознак погіршення санітарного стану лісових насаджень  
Житомирське обласне управління лісового та мисливського господарства

ДП «Попільнянське лісове господарств»

Лісництво Попільнянське

урочище Попільнянська дача

квартал № 33

виділ № 6

ділянка №

Площа 1,7 гектарів

Таксаційна характеристика насадження

Склад *9Сз1Дз* вік *86* років, бонітет *1*, середній діаметр *44* сантиметрів, середня висота *28* метрів, повнота *0,5* тип лісу *С2ГДС*, рельєф рівнинний, експозиція \_\_\_\_\_, ґрунти \_\_\_\_\_, підріст \_\_\_\_\_, підлісок ЛЩЗ, БЗЧ

Лісопатологічна характеристика насадження

Вид пошкодження насадження (лісова пожежа, буревій, сніголам, обледеніння, відмирання та всихання дерев, захаращеність, об'їдання шкідниками хвої/листя, наявність гусені, масовий літ метеликів, опадання хвої/листя, відлущення кори на стовбурах та інші ознаки, не характерні для нормального стану дерев)

Верхівковий короїд

Ступінь пошкодження, ураження: \_\_\_\_\_ середнє \_\_\_\_\_

(поодинокі, слабке, середнє, сильне)

Вид розподілу пошкоджених дерев: \_\_\_\_\_ груповий \_\_\_\_\_


(поодинокий, груповий, куртинний)

Обсяг ушкодженої деревини на 1 га. (окомірно) 25 кбм., у тому числі сухостійної 25 кбм.

Ознаки погіршення стану лісових насаджень виявив:

Старший майстер

(посада)

  
(підпис)


О.М.Прохорчук

(ініціали та прізвище)

15 06 2021 року

Лісничий

(лісничий (помічник лісничого))

  
(підпис)

В.Ю. Гуславський

(ініціали та прізвище)


15 06 2021 року

Висновок інженера відділу (сектору) охорони і захисту лісу державного лісогосподарського (лісомисливського) підприємства або представника державного спеціалізованого лісозахисного підприємства щодо необхідності здійснення лісозахисних чи інших заходів з поліпшення санітарного стану лісів за результатами огляду \_\_\_\_\_ санітарного \_\_\_\_\_ стану \_\_\_\_\_ лісової \_\_\_\_\_ ділянки:

Потребує проведення СРВ

Інж. ОЗЛ

(посада)

  
(підпис)

В.І. Тимошенко

(ініціали та прізвище)

16 06 2021 року



## ПОВІДОМЛЕННЯ

про появу ознак погіршення санітарного стану лісових насаджень  
Житомирське обласне управління лісового та мисливського господарства

ДП «Попільнянське лісове господарств»

Лісництво Попільнянське

урочище Попільнянська дача

квартал № 33

виділ № 12

ділянка №

2

Площа 0,5 гектарів

Таксаційна характеристика насадження

Склад 7ЯлєЗДз вік 80 років, бонітет 1, середній діаметр 36 сантиметрів, середня висота 27 метрів, повнота 0,7 тип лісу С2ГД, рельєф рівнинний, експозиція \_\_\_\_\_, ґрунти \_\_\_\_\_, підріст \_\_\_\_\_, підлісок ЛЩЗ, БЗЧ

Лісопатологічна характеристика насадження

Вид пошкодження насадження (лісова пожежа, буревій, сніголам, обледеніння, відмирання та всихання дерев, захаращеність, об'їдання шкідниками хвої/листя, наявність гусені, масовий літ метеликів, опадання хвої/листя, відлущення кори на стовбурах та інші ознаки, не характерні для нормального стану дерев)

Короїд типограф

Ступінь пошкодження, ураження: \_\_\_\_\_ сабке \_\_\_\_\_

(поодинокі, слабке, середнє, сильне)

Вид розподілу пошкоджених дерев: \_\_\_\_\_ груповий \_\_\_\_\_

(поодинокий, груповий, куртинний)

Обсяг ушкодженої деревини на 1 га. (окомірно) 26 кбм., у тому числі сухостійної 26 кбм.

Ознаки погіршення стану лісових насаджень виявив:

Старший майстер

(посада)

[підпис]  
(підпис)

О.М.Прохорчук

(ініціали та прізвище)

15 06 2021 року

Лісничий

(лісничий (помічник лісничого))

[підпис]  
(підпис)

В.Ю. Гуславський

(ініціали та прізвище)

\_\_\_\_\_ 20\_\_\_\_ року

Висновок інженера відділу (сектору) охорони і захисту лісу державного лісгосподарського (лісомисливського) підприємства або представника державного спеціалізованого лісозахисного підприємства щодо необхідності здійснення лісозахисних чи інших заходів з поліпшення санітарного стану лісів за результатами огляду \_\_\_\_\_ санітарного \_\_\_\_\_ стану \_\_\_\_\_ лісової \_\_\_\_\_ ділянки:

Потребує проведення СРБ  
Інж. ОЗЛ

(посада)

[підпис]  
(підпис)

В.І. Тимошенко

(ініціали та прізвище)

16 06 2021 року



## ПОВІДОМЛЕННЯ

про появу ознак погіршення санітарного стану лісових насаджень  
Житомирське обласне управління лісового та мисливського господарства

ДП «Попільнянське лісове господарств»

Лісництво Попільнянське                      урочище Попільнянська дача  
квартал № 38                      виділ № 6                      ділянка №                      Площа 10,7 гектарів

Таксаційна характеристика насадження

Склад 7Дз3Сз+Лпд+Гз+Чш вік 81 років, бонітет 1, середній діаметр 32 сантиметрів,  
середня висота 27 метрів, повнота 0,7 тип лісу С2ГД, рельєф рівнинний, експозиція  
\_\_\_\_\_, ґрунти \_\_\_\_\_, підріст \_\_\_\_\_, підлісок ЛЩЗ, БЗЧ

Лісопатологічна характеристика насадження

Вид пошкодження насадження (лісова пожежа, буревій, сніголам, обледеніння,  
відмирання та всихання дерев, захаращеність, об'їдання шкідниками хвої/листя,  
наявність гусені, масовий літ метеликів, опадання хвої/листя, відлущення кори на  
стовбурах та інші ознаки, не характерні для нормального стану дерев)

Коринева та стовбурова гниль

Ступінь пошкодження, ураження: середнє  
(поодинокі, слабке, середнє, сильне)

Вид розподілу пошкоджених дерев: \_\_\_\_\_ груповий \_\_\_\_\_  
(поодинокий, груповий, куртинний)

Обсяг ушкодженої деревини на 1 га. (окомірно) 42 кбм., у тому числі  
сухостійної 42 кбм.

Ознаки погіршення стану лісових насаджень виявив:

Старший майстер \_\_\_\_\_ О.М.Прохорчук  
(посада) (підпис) (ініціали та прізвище)

03 06 2021 року

Лісничий \_\_\_\_\_ В.Ю. Гуславський  
(лісничий (помічник лісничого)) (підпис) (ініціали та прізвище)

03 06 2021 року

Висновок інженера відділу (сектору) охорони і захисту лісу державного  
лісогосподарського (лісомисливського) підприємства або представника державного  
спеціалізованого лісозахисного підприємства щодо необхідності здійснення  
лісозахисних чи інших заходів з поліпшення санітарного стану лісів за результатами  
огляду санітарного стану лісової ділянки:

потребує проведення СРЗ

Інж. ОЗЛ \_\_\_\_\_ В.І. Тимошенко  
(посада) (підпис) (ініціали та прізвище)

04 06 2021 року



## ПОВІДОМЛЕННЯ

про появу ознак погіршення санітарного стану лісових насаджень  
Житомирське обласне управління лісового та мисливського господарства

ДП «Попільнянське лісове господарств»

Лісництво Попільнянське                      урочище Попільнянська дача  
квартал № 38                      виділ № 7                      ділянка №                      Площа 7,3 гектарів

Таксаційна характеристика насадження

Склад 8Дз2Сз+Лпд+Бп вік 81 років, бонітет 1, середній діаметр 32 сантиметрів,  
середня висота 27 метрів, повнота 0,7 тип лісу С<sub>2</sub>ГДС, рельєф рівнинний, експозиція  
\_\_\_\_\_, ґрунти \_\_\_\_\_, підріст \_\_\_\_\_, підлісок ЛЩЗ, БЗЧ

Лісопатологічна характеристика насадження

Вид пошкодження насадження (лісова пожежа, буревій, сніголам, обледеніння,  
відмирання та всихання дерев, захаращеність, об'їдання шкідниками хвої/листя,  
наявність гусені, масовий літ метеликів, опадання хвої/листя, відлущення кори на  
стовбурах та інші ознаки, не характерні для нормального стану дерев)

Коринева та стовбурова гниль

Ступінь пошкодження, ураження: \_\_\_\_\_ слабка \_\_\_\_\_

(поодинокі, слабке, середнє, сильне)

Вид розподілу пошкоджених дерев: \_\_\_\_\_ поодинокий \_\_\_\_\_

(поодинокий, груповий, куртинний)

Обсяг ушкодженої деревини на 1 га. (окомірно) 20 кбм., у тому числі  
сухостійної 20 кбм.

Ознаки погіршення стану лісових насаджень виявив:

Старший майстер

(посада)

03 06 2021 року

О.М. Прохорчук  
(підпис)

О.М. Прохорчук

(ініціали та прізвище)

Лісничий

(лісничий (помічник лісничого))

03 06 2021 року

В.Ю. Гуслівський  
(підпис)

В.Ю. Гуслівський

(ініціали та прізвище)

Висновок інженера відділу (сектору) охорони і захисту лісу державного  
лісогосподарського (лісомисливського) підприємства або представника державного  
спеціалізованого лісозахисного підприємства щодо необхідності здійснення  
лісозахисних чи інших заходів з поліпшення санітарного стану лісів за результатами  
огляду                      санітарного                      стану                      лісової                      ділянки:

Потребує проведення СРВ  
Інж. ОЗЛ

(посада)

04 06 2021 року

В.І. Тимошенко  
(підпис)

В.І. Тимошенко

(ініціали та прізвище)



ПОВІДОМЛЕННЯ  
про появу ознак погіршення санітарного стану лісових насаджень

Житомирське обласне управління лісового та мисливського господарства  
(Автономна Республіка Крим, область)

ДП «Попільнянське лісове господарство»  
(найменування власника лісів, постійного лісокористувача)

Лісництво Корнинське \_\_\_\_\_ урочище Корнинська дача \_\_\_\_\_

квартал № 25 виділ № 2 ділянка № 1 площа 80 гектарів

Таксаційна характеристика насаджень

Склад 10Дз \_\_\_\_\_, вік 121 років, бонітет 2, середній діаметр 40 сантиметрів, середня висота 26 метрів, повнота 0,65, тип лісу СЗГД \_\_\_\_\_, рельєф рівнинний, експозиція \_\_\_\_\_, ґрунт дерново-підзолистий, підріст \_\_\_\_\_, підлісок \_\_\_\_\_

Лісопатологічна характеристика насаджень

Вид пошкодження насаджень (лісова пожежа, буревій, сніголам, обледеніння, відмирання та всихання дерев, захаращеність, об'їдання шкідниками хвої/листя, наявність гусені, масовий літ метеликів, опадання хвої/листя, відлущення кори на стовбурах та інші ознаки, не характерні для нормального стану дерев) \_\_\_\_\_

Ступінь пошкодження, ураження: \_\_\_\_\_ слабка \_\_\_\_\_

Вид розподілу пошкоджених дерев: \_\_\_\_\_ поодинокі \_\_\_\_\_  
(поодинокий груповий куртинний)

Обсяг ушкодженої деревини на 1 гектарі (окомірно) 10 куб. метрів, у тому числі сухостійної 9 куб. метрів

Ознаки погіршення стану лісових насаджень виявив:

старший майстер \_\_\_\_\_  
(посада)

\_\_\_\_\_ (підпис)

Тетерук С.Д.  
(ініціали та прізвище)

15 07 2021 року

пом.лісничого \_\_\_\_\_  
(лісничий (помічник лісничого))

\_\_\_\_\_ (підпис)

Догонова О.В.  
(ініціали та прізвище)

15 07 2021 року

Висновок інженера відділу (сектору) охорони і захисту лісу державного лісгосподарського (лісомисливського) підприємства або представника державного спеціалізованого лісозахисного підприємства щодо необхідності здійснення лісозахисних чи інших заходів з поліпшення санітарного стану лісів за результатами огляду санітарного стану лісової ділянки \_\_\_\_\_ потребує проведення СРВ \_\_\_\_\_

Інженер ОЗЛ \_\_\_\_\_

\_\_\_\_\_ (підпис)

Тимошенко В.І.

(посада)

(підпис)

(ініціали та прізвище)

16 07 2021 року