

А К Т

поточного лісопатологічного обстеження лісових насаджень ДП «Попільнянське ЛГ»

14 червня 2021 року

сmt. Попільня

Нами, головним лісопатологом ДСЛП «Вінницялісозахист» Болнохом О.Г. та провідним інженером-лісопатологом відділу фітопатології ДСЛП «Вінницялісозахист» Івацко Т.І., 10 та 14 червня 2021 року, у відповідності до листа ДП «Попільнянське ЛГ» від 28.05.2021 року № 277 за участю головного лісничого ДП «Попільнянське ЛГ» Степанчука С.О., інженера охорони та захисту лісу ДП «Попільнянське ЛГ» Тимошенка В.І., в присутності посадових осіб Андрушівського, Корнинського, Ружинського, Попільнянського та Ходорківського лісництв проведено поточне лісопатологічне обстеження насаджень, які належать ДП „Попільнянське ЛГ” і знаходяться на території, Корненської ОТГ, Попільнянської ОТГ, Квітневецької ОТГ та Коростишівської ОТГ Житомирської області.

В результаті обстеження лісових насаджень Андрушівського лісництва встановлено наступне:

По маршрутному ходу було обстежено лісові насадження в наступних кварталах: 6;7;15;25;26;43;56;60;82;107. Обстежені деревостани в основному представлені різновіковими чистими та мішаними насадженнями з головною породою Дз, Сз, Яле.

Всього обстежена площа складає **-55,1га.**

Даним обстеженням рекомендовано провести:

- **СРВ – на площі –55,1га..**

В результаті обстеження лісових насаджень Корнинського лісництва встановлено наступне:

По маршрутному ходу було обстежено лісові насадження в наступних кварталах: 2; 14; 16; 17; 19; 22; 30; 35; 37; 38; 41; 46; 48; 49; 66; 67; 68; 76; 82; 88; 89; 95 . Обстежені деревостани в основному представлені різновіковими чистими та мішаними насадженнями з головною породою Дз, Сз, Бп.

Всього обстежена площа складає **-91,2га.**

Даним обстеженням рекомендовано провести:

- **СРВ – на площі –91,2га..**

В результаті обстеження лісових насаджень Попільнянського лісництва встановлено наступне:

По маршрутному ходу було обстежено лісові насадження в наступних кварталах: 10; 15; 16; 19; 22; 24; 32; 41. Обстежені деревостани в основному представлені різновіковими чистими та мішаними насадженнями з головною породою Сз, Дз.

Всього обстежена площа складає **- 33,5га.**

Даним обстеженням рекомендовано провести:

СРВ – на площі - 33,5га.

В результаті обстеження лісових насаджень Ружинського лісництва встановлено наступне:

По маршрутному ходу було обстежено лісові насадження в наступних кварталах: 2; 4; 18; 26; 35; 40; 59; 60. Обстежені деревостани в основному представлені різновіковими чистими та мішаними насадженнями з головною породою Дз, Сз.

Всього обстежена площа складає – **60,7га.**

Даним обстеженням рекомендовано провести:

•**СРВ – на площі – 60,7га.**

В результаті обстеження лісових насаджень Ходорківського лісництва встановлено наступне:

По маршрутному ходу було обстежено лісові насадження в наступних кварталах: 4; 9; 11; 15; 16; 32; 51; 56; 60; 69; 74; 77; 87; 90; 91; 104; 110. Обстежені деревостани в основному представлені різновіковими чистими та мішаними насадженнями з головною породою Дз, Сз.

Всього обстежена площа складає - **122,8га.**

Даним обстеженням рекомендовано провести:

•**СРВ – на площі -122,8 га.**

Разом обстежена площа лісових насаджень ДП «ПопільнянськеЛП» складає - **363,3га.**

Даним обстеженням рекомендовано провести:

•**СРВ – на площі –363,3га.;**

•Осередки шкідників та хвороб:

Верхівковий короїд всього –**162,4га;**

Короїд типограф всього – **11,9га;**

Стовбурові та кореневі гнилі всього -**189га.**

Лісопатологічна характеристика обстежених насаджень:

Насадження, що потребують проведення санітарних рубань **вибіркових:** осередки короїда верхівкового, короїда-типографа, кореневих та стовбурових гнилей.

Обстежені насадження характеризуються незадовільним санітарним станом – всихання різної інтенсивності.

Дані насадження (з головною породою Сосна звичайна в складі) характеризуються розвитком та розповсюдженням на тлі еколого-кліматичних факторів: (нерівномірність опадів, ранній початок вегетаційних періодів минулих років та ін..) небезпечних осередків верхівкового короїда (*Ips accumunatus*), в меншій мірі лубоїда соснового малого (*Blastophagus minor*) та короїда шестизубого (*Ips sexdentatus*), (внаслідок чого відбувається всихання соснового деревостану в слабкому та середньому ступені – переважно групового характеру та куртинами до 0,1 га).

Приурочене всихання переважно до стін лісових масивів (межі зрубів минулих років, дороги, «вікна» в насадженнях з нерівномірною повнотою). Характер всихання одночасний, серед сухостійних дерев переважають дерева ІУ-

У категорії стану. Переважає вершинний тип всихання, крони дерев сильно ажурні, спостерігається зміна кольору глиці від світло-зеленого до світло-жовтого кольору.

Внутрішні тканини стовбурів в місцях поширення личинкових ходів вищезгаданих стовбурових шкідників характеризуються наявністю «синяви» яка характерна при поширенні її збудників - офіостомових грибів. Сухостійні й особливо всихаючі та сильно-ослаблені дерева є сприятливим фактором для утворення небезпечних осередків стовбурових шкідників в майбутньому. Враховуючи вищенаведене дані насадження потребують оперативного проведення запланованих санітарно-оздоровчих заходів, а саме санітарного рубання вибіркового.

Насадження з головною породою Дз. Деревя вражені кореневими та стовбуровими гнилями, спричинені трутовиком та опеньком осіннім. Спостерігаються гіфи гриба трутовика у вигляді чітких чорних ліній, на деревах вражених стовбуровими та кореневими гнилями з жовтуватим та сіруватим забарвленням. Спостерігається всихання дерев Дз поодинокі та невеликими групами (1-3) дерева. Насадження розладнане, є небезпечним осередком виникнення та подальшого розповсюдження деревно руйнівних грибів. Враховуючи незадовільну лісопатологічну ситуацію – дане насадження потребує проведення санітарно - оздоровчих заходів.

Насадження з головною порою Ялина звичайна в складі характеризується розвитком та розповсюдженням на тлі еколого-кліматичних факторів (нерівномірність опадів, ранній початок вегетаційних періодів минулих років, травнева спека та ін.) небезпечних осередків короїда типографа (*Ips typographus* L.) внаслідок чого відбувається всихання ялинового деревостану в сильному, слабкому та середньому ступені – переважно групового характеру та куртинами до 0,1 га. Характер всихання одночасний, переважаючими на ділянках вражених короїдом типографом дерева ІУ-УІ категорії стану. Деревя переважно з опалою глицею, ажурні та відпадом кори потребують оперативного проведення запланованих санітарно-оздоровчих заходів, а саме санітарного рубання вибіркового. Поодинокі дерева листяних порід, що є в складі хвойних деревостанів характеризується змішаним характером всихання – переважно поодинокі та групує.

Основними патологіями, що призводять до всихання Бп є стовбурні гнилі, спричинені: березовою губкою та бактеріальною водяною берези.

Загальний лісопатологічний висновок та рекомендації дії служби лісової охорони лісгоспу в осередках стовбурових шкідників:

В цілому лісові насадження ДП «Попільнянське ЛП» враховуючи загальну негативну тенденцію в лісах природної зони Полісся, характеризуються характером розповсюдження та розмноження короїда верхівкового та короїда топографа. Враховуючи біологічні особливості розвитку даних облікового виду шкідників дані осередки проявлятимуть себе в майбутньому. Особливо звертаючи увагу на те, що на межі куртин всихання соснового деревостану, наявні свіжі сліди життєдіяльності короїда верхівкового у вигляді так званого «гілкопаду», що має зелений колір глиці та «стрижених» пагонів лубоїдами. Тому лісовій охороні

лісгоспу слід тримати лісові насадження під постійним наглядом з метою своєчасного реагування на зміну лісопатологічної ситуації та своєчасного планування відповідних санітарно-оздоровчих заходів. Особливу увагу при відводі насаджень під СРВ слід звертати на наявність :

- «стрижених» пагонів (результат заселення крон дерев сосни короїдом верхівковим) та наявність куртин всихання, а також зміни кольору глиңі заселених дерев сосни- так основну ознаку заселення крім наявності «стрижених» гілок слід брати зміну кольору глиңі від темно-зеленого до світлих відтінків зеленого, а також до бурих та рудих кольорів.
- Слід звернути увагу на збільшення кількості суховершинних дерев берези, ясеня, вільхи, а також на всохлі дерева дуба звичайного. Постійно проводити моніторинг лісових насаджень та вчасно виявляти осередки всихання дерев.

РЕКОМЕНДАЦІЇ:

1. З метою недопущення появи та розповсюдження стовбурових шкідників та збереження технічних якостей деревини, заходів з поліпшення санітарного стану лісів провести якісно і в стислі терміни.

2. Рубки провести згідно Санітарних правил в лісах України (в редакції постанови Кабінету Міністрів України від 09 грудня 2020 за № 1224).

3. Порубкові рештки спалювати одночасно із заготівлею, для недопущення розвитку осередків стовбурних шкідників або подрібнювати з рівномірним розкиданням решток по території зрубів.

4. При спалюванні порубкових решток необхідно дотримуватися Правил пожежної безпеки.

5. Виявлені даним поточним лісопатологічним обстеженням осередків шкідників - хвороб лісу поставити на облік в подальшому з обов'язковим занесенням до книг обліку осередків шкідників і хвороб лісу.

Відомість поточного лісопатологічного обстеження на 3 аркушах додається, загальна площа обстежених насаджень складає – **363,3га.**

Таксаційні характеристики обстежених лісових насаджень внесені у журнал поточного лісопатологічного обстеження використовувалися згідно матеріалів лісовпорядкування 2018 року.

Під час проведення даного обстеження лісовій охороні ДП «Попільнянське ЛГ» надавалась методична допомога з питань лісозахисту.

Обстеження провели:

Головний лісопатолог
ДСЛП «Вінницялісозахист»

Провідний Інженер-лісопатолог
відділу фітопатології
ДСЛП «Вінницялісозахист»

За участі:

Головного лісничого
ДП «Попільнянське ЛГ»
Інженера ОЗЛ
ДП «Попільнянське ЛГ»

ДСЛП «Вінницялісозахист»
Головний лісопатолог
О.Г. Боліух
Провідний інженер-лісопатолог
Т.І. Івацко
для документів

С.О. Степанчука
В.І. Тимошенка

погоджую:

Директор ДСЛП «Вінницьколісозахист»



погоджую:

Начальник Житомирського обласного управління лісового та мисливського господарства

В. А. Сахнюк

2019 року.



ПЕРЕЛІК

заходів з поліпшення санітарного стану лісів
по ДП «Поліпнянське лісове господарство» Житомирського ОУЛМГ
Житомирська область

Лісництво	Номер кварталу	Номер виділу	Площа виділу, гектарів	Номер підвиділу	Площа підвиділу, гектарів		Коротка таксаційна характеристика насаджень відповідно до матеріалів лісовпорядкування							Категорія захисності	Вид запланованих заходів	Причини призначення заходів	Орієнтовний запас деревини, що підлягає вирубуванню, куб. метрів на 1 га	Наявність рослин і тварин занесених до Червоної книги України
					Загальна	в т.ч. пл. можлива для експлуатації	Склад	Вік, років	Повнота	Бонітет	Середня висота, метрів	Середній діаметр, сантиметрів	Запас деревостану, куб. метрів на 1 га					
1	2	3	4	5	6	7	8	9	10	11	12	13	14	15	16	17	18	19
Корнинське	2	14	33.5	2	10	10	10Сз	86	0,5	1	27	32	300	2	СРВ	Верхівковий короїд	8	Відсутні
Корнинське	2	14	33.5	3	8.3	8.3	10Сз	86	0,5	1	27	32	300	2	СРВ	Верхівковий короїд	11	Відсутні
Корнинське	4	8	7.3		7.3	7.3	10Дз+Бп+Сз	91	0,65	3	21	26	230	2	СРВ	Кореневі та стовбурові гнилі	13	Відсутні
Корнинське	14	1	30	1	8	8	9Дз1Бп+Ос+Влч	105	0,65	2	26	38	280	2	СРВ	Кореневі та стовбурові гнилі	11	Відсутні
Корнинське	16	2	0.8		0.8	0.8	9Дз1Яле+Бп	66	0,65	1	23	28	280	2	СРВ	Короїд-типогр, опеньок, осін.	44	Відсутні
Корнинське	17	18	0.8		0.8	0.8	10Сз+Дз	74	0,6	1а	28	30	380	2	СРВ	Верхівковий короїд	21	Відсутні
Корнинське	19	2	0.2		0.2	0.2	10Дз+Сз	57	0,6	2	17	20	160	2	СРВ	Кореневі та стовбурові гнилі	55	Відсутні
Корнинське	22	15	2.3		2.3	2.3	5Бп3Дз2Ос+Клг+Влч+Сз	60	0,65	1	26	32	230	2	СРВ	Кореневі та стовбурові гнилі	5	Відсутні
Корнинське	30	11	3.5		3.5	3.5	9Сз1Дз+Акб	82	0,5	1а	30	40	290	3	СРВ	Верхівковий короїд	13	Відсутні
Корнинське	35	4	2.3		2.3	2.3	8Сз2Дз	79	0,6	1б	31	36	390	3	СРВ	Верхівковий короїд	16	Відсутні
Корнинське	35	7	1.5		1.5	1.5	10Сз+Дз	111	0,55	2	28	44	350	3	СРВ	Верхівковий короїд	22	Відсутні
Корнинське	37	16	5.6		5.6	5.6	8Сз1Яле1Дз+Бп	55	0,65	1	21	24	260	4	СРВ	Верхівковий короїд	5	Відсутні
Корнинське	38	14	0.9		0.9	0.9	6Лпд2Дз2Сз	56	0,8	2	17	20	220	4	СРВ	Кореневі та стовбурові гнилі	14	Відсутні
Корнинське	41	15	0.3		0.3	0.3	10Сз+Клг	81	0,5	1а	28	26	290	4	СРВ	Верхівковий короїд	37	Відсутні
Корнинське	46	7	1.5		1.5	1.5	6Дз4Дчр	106	0,5	2	27	38	220	4	СРВ	Кореневі та стовбурові гнилі	39	Відсутні
Корнинське	46	8	1.7		1.7	1.7	6Дз4Гз	91	0,6	2	25	26	220	4	СРВ	Кореневі та стовбурові гнилі	13	Відсутні
Корнинське	46	9	1.3		1.3	1.3	6Дз4Гз+Акб	106	0,55	2	27	38	190	4	СРВ	Кореневі та стовбурові гнилі	45	Відсутні
Корнинське	48	5	3.2		3.2	3.2	10Сз+Бп	81	0,45	1а	28	36	280	2	СРВ	Верхівковий короїд	9	Відсутні
Корнинське	49	18	1.1		1.1	1.1	10Сз+Бп+Ос	86	0,6	1	28	36	340	2	СРВ	Верхівковий короїд	25	Відсутні
Корнинське	49	29	3.4		3.4	3.4	10Сз	96	0,6	1	28	36	350	2	СРВ	Верхівковий короїд	10	Відсутні
Корнинське	66	25	3.7		3.7	3.7	10Сз+Лпд+Дз	81	0,5	1а	28	40	290	4	СРВ	Верхівковий короїд	16	Відсутні

Корнинське	67	10	4		4	4	9Сз1Дз+Бп	81	0,55	1а	29	40	340	3	СРВ	Верхівковий короїд	18	Відсутні
Корнинське	68	44	0,6		0,6	0,6	9Яле1Бп	52	0,8	1а	23	24	420	3	СРВ	Короїд-типограф	102	Відсутні
Корнинське	76	15	0,8		0,8	0,8	10Дз+Бп	76	0,7	1	26	28	340	4	СРВ	Кореневі та стовбурові гнилі	41	Відсутні
Корнинське	82	3	7		7	7	8Дз1Бп1Сз	91	0,7	2	25	34	290	4	СРВ	Кореневі та стовбурові гнилі	43	Відсутні
Корнинське	88	4	1,9		1,9	1,9	8Сз1Бп1Дз+Ос	86	0,5	1а	29	40	270	4	СРВ	Верхівковий короїд	32	Відсутні
Корнинське	89	10	3,2		3,2	3,2	10Сз	86	0,55	1	27	32	310	4	СРВ	Верхівковий короїд	14	Відсутні
Корнинське	95	12	11,4	1	6	6	10Дз+Бп+Ос	121	0,6	2	28	38	300	3	СРВ	Кореневі та стовбурові гнилі	56	Відсутні
Всього					91,2	91,2												
Ходорківське	4	2	11	1	6,2	6,2	7Дз1Бп1Ос1Сз+Лпд	70	0,7	1	25	32	300	4	СРВ	Кореневі та стовбурові гнилі	57	Відсутні
Ходорківське	4	7	2,3		2,3	2,3	8Дз1Влч1Сз+Бп+Ос	70	0,7	1	25	30	290	4	СРВ	Кореневі та стовбурові гнилі	49	Відсутні
Ходорківське	9	3	5,8		5,8	5,8	9Сз1Дз	74	0,7	1	25	32	360	4	СРВ	Верхівковий короїд	53	Відсутні
Ходорківське	9	9	2,2		2,2	2,2	8Сз1Дз1Бп	80	0,5	1	27	40	270	4	СРВ	Верхівковий короїд	50	Відсутні
Ходорківське	11	5	9,4	1	8	8	7Сз3Дз+Бп	66	0,8	1а	25	30	400	4	СРВ	Верхівковий короїд	60	Відсутні
Ходорківське	11	5	9,4	2	1,3	1,3	7Сз3Дз+Бп	66	0,8	1а	25	30	400	4	СРВ	Верхівковий короїд	50	Відсутні
Ходорківське	15	4	2,6		2,6	2,6	9Сз1Дз+Яле	63	0,7	1а	25	32	370	4	СРВ	Верхівковий короїд	64	Відсутні
Ходорківське	16	12	1,4		1,4	1,4	10Сз+Дз	69	0,7	1	25	30	380	4	СРВ	Верхівковий короїд	64	Відсутні
Ходорківське	32	6	14,1	1	9,8	9,8	7Дз3Сз+Бп	76	0,7	2	25	30	320	4	СРВ	Кореневі та стовбурові гнилі	49	Відсутні
Ходорківське	32	6	14,1	2	4,3	4,3	7Дз3Сз+Бп	76	0,7	2	25	30	320	4	СРВ	Кореневі та стовбурові гнилі	48	Відсутні
Ходорківське	51	7	1,2		1,2	1,2	10Сз+Дз+Гз	65	0,65	1а	26	28	370	4	СРВ	Верхівковий короїд	90	Відсутні
Ходорківське	51	14	1,1		1,1	1,1	9Сз1Дз+Бп+Клг	69	0,6	1	25	28	320	4	СРВ	Верхівковий короїд	27	Відсутні
Ходорківське	56	16	2,1		2,1	2,1	6Дз2Сз2Бп	101	0,6	1	28	30	260	4	СРВ	Кореневі та стовбурові гнилі	60	Відсутні
Ходорківське	60	28	3,5		3,5	3,5	10Сз+Дз+Влч	77	0,6	1а	27	32	360	4	СРВ	Верхівковий короїд	68	Відсутні
Ходорківське	69	17	8,8		8,8	8,8	8Дз2Ос+Сз	86	0,6	2	26	28	270	4	СРВ	Кореневі та стовбурові гнилі	29	Відсутні
Ходорківське	74	2	13,1	1	5,8	5,8	5Дз2Бп1Сз2Ос	80	0,65	1	26	28	270	4	СРВ	Кореневі та стовбурові гнилі	20	Відсутні
Ходорківське	77	9	15,5	1	10	10	10Сз+Дз	81	0,6	1а	28	36	350	4	СРВ	Верхівковий короїд	10	Відсутні
Ходорківське	77	10	9,4		9,4	9,4	10Сз+Дз	91	0,65	1	28	36	400	3	СРВ	Верхівковий короїд	15	Відсутні
Ходорківське	87	1	7		7	7	10Сз+Дз+Бп	71	0,6	1а	28	32	380	4	СРВ	Верхівковий короїд	15	Відсутні
Ходорківське	90	6	3,1		3,1	3,1	8Сз2Дз	96	0,65	1а	30	32	360	4	СРВ	Верхівковий короїд	60	Відсутні
Ходорківське	91	6	7,8		7,8	7,8	10Сз+Яле	58	0,75	1а	25	28	410	4	СРВ	Верхівковий короїд	30	Відсутні
Ходорківське	104	2	2,8		2,8	2,8	10Сз+Дз	61	0,7	1а	24	28	360	3	СРВ	Верхівковий короїд	50	Відсутні
Ходорківське	104	8	0,9		0,9	0,9	10Сз+Яле+Дз	91	0,6	1	28	32	395	3	СРВ	Верхівковий короїд	130	Відсутні
Ходорківське	104	9	3,7		3,7	3,7	10Сз+Дз	66	0,6	1	24	28	320	3	СРВ	Верхівковий короїд	40	Відсутні
Ходорківське	104	12	5		5	5	10Сз+Дз+Яле	86	0,6	1а	30	36	410	3	СРВ	Верхівковий короїд	25	Відсутні
Ходорківське	110	1	6,7		6,7	6,7	10Дз	101	0,7	2	26	32	300	4	СРВ	Кореневі та стовбурові гнилі	20	Відсутні
Всього					122,8	122,8												
Попільнянське	10	5	11,1	1	5,0	5,0	7Дз2Лпд1Клг	101	0,8	2	26	32	350	3	СРВ	Кореневі та стовбурові гнилі	67	Відсутні
Попільнянське	15	4	2,1		2,1	2,1	8Сз2Дз+Бп	111	0,5	1	29	44	310	3	СРВ	верхівковий короїд	20	Відсутні
Попільнянське	16	1	1,3		1,3	1,3	8Сз2Влч	91	0,5	1	28	40	290	3	СРВ	верхівковий короїд	56	Відсутні
Попільнянське	19	3	4,3		4,3	4,3	10Сз+Дз	91	0,5	1	28	36	320	3	СРВ	верхівковий короїд	30	Відсутні
Попільнянське	22	8	14,4	1	4,8	4,8	6Дз3Лпд1Клг+Яле+Бп+Ос	63	0,8	1	22	26	270	3	СРВ	короїд-типограф	25	Відсутні
Попільнянське	24	4	3,3		3,3	3,3	7Сз(58)2Дз1Клг+Яз+Лпд+Сз	58	0,7	1а	24	30	320	2	СРВ	верхівковий короїд	15	Відсутні
Попільнянське	32	6	2,1		2,1	2,1	10Сз+Дз	96	0,6	1	28	40	360	2	СРВ	верхівковий короїд	45	Відсутні
Попільнянське	41	24	10,6		10,6	10,6	5Дз2Лпд1Бп1Яз1Гз	66	0,7	1	24	30	260	3	СРВ	Кореневі та стовбурові гнилі	25	Відсутні
Всього					33,5	33,5												
Ружинське	2	1	5,1		5,1	5,1	9Дз1Сз+Брс	81	0,65	1	25	28	310	2	СРВ	Кореневі та стовбурові гнилі	28	Немає
Ружинське	2	2	0,6		0,6	0,6	8Сз1Дз1Гз+Клг+Брс	57	0,6	1а	24	30	250	2	СРВ	Верхівковий короїд	35	Немає
Ружинське	2	3	1,2		1,2	1,2	4Дз4Клг2Гз+Брс+Чш	76	0,6	1	23	26	210	2	СРВ	Кореневі та стовбурові гнилі	22	Немає

Ружинське	2	7	3,0		3,0	3,0	9Дз1Гз+Сз	81	0,6	1	24	28	240	2	СРВ	Кореневі та стовбурові гнилі	22	Немає
Ружинське	4	3	1,2		1,2	1,2	4Дз5Клг1Брс	76	0,65	1	24	28	260	2	СРВ	Кореневі та стовбурові гнилі	42	Немає
Ружинське	18	1	17,6	1	9,8	9,8	8Дз1Клг1Гз+Сз+Брс+Чш	81	0,7	1	27	32	310	3	СРВ	Кореневі та стовбурові гнилі	22	Немає
Ружинське	18	1	17,6	2	7,8	7,8	8Дз1Клг1Гз+Сз+Брс+Чш	81	0,7	1	27	32	310	3	СРВ	Кореневі та стовбурові гнилі	22	Немає
Ружинське	26	50	4,4		4,4	4,4	4Дз6Гз+Акб+Клг	76	0,7	1	26	30	280	3	СРВ	Кореневі та стовбурові гнилі	20	Немає
Ружинське	35	13	9,7		9,7	9,7	5Дз2Гз3Яз+Брс+Клг	81	0,7	1	26	32	300	2	СРВ	Кореневі та стовбурові гнилі	22	Немає
Ружинське	40	8	5,2		5,2	5,2	5Дз3Гз2Лпд+Бп	116	0,7	2	27	36	290	2	СРВ	Кореневі та стовбурові гнилі	24	Немає
Ружинське	59	7	9,5		9,5	9,5	8Дз2Клг+Яз+Лпд+Гз	81	0,7	1	27	30	330	2	СРВ	Кореневі та стовбурові гнилі	37	Немає
Ружинське	60	9	3,2		3,2	3,2	9Дз1Лпд+Гз+Брс	81	0,55	1	26	30	260	2	СРВ	Кореневі та стовбурові гнилі	50	Немає
Всього:					60,7	60,7												
Андрушівське	6	18	2,5		2,5	2,5	10Сз+Дз+Клг	89	0,7	1	29	40	460	2	СРВ	Верхівковий короїд	20	немає
Андрушівське	7	1	0,4		0,4	0,4	7Сз2Дз1Акб	89	0,6	1	28	40	330	2	СРВ	Верхівковий короїд	90	немає
Андрушівське	15	11	1,6		1,6	1,6	10Сз	89	0,8	1	28	40	470	2	СРВ	Верхівковий короїд	40	немає
Андрушівське	25	2	2		2	2	9Дз1Клг+Лпд+Яле	89	0,7	1	27	36	340	2	СРВ	Кореневі та стовбурові гнилі	90	немає
Андрушівське	25	3	3		3	3	8Дз2Яле	86	0,7	1	28	36	400	2	СРВ	Короїд-типограф	55	немає
Андрушівське	26	4	4,7	3	2,7	2,7	10Яле	62	0,6	1	23	26	340	2	СРВ	Короїд-типограф	67	немає
Андрушівське	43	2	7,5		7,5	7,5	10Сз+Бп+Ос	73	0,6	1	23	28	290	4	СРВ	Верхівковий короїд	22	немає
Андрушівське	56	21	1,8		1,8	1,8	6Сз2Дз2Лпд	100	0,65	1	30	36	340	4	СРВ	Верхівковий короїд	43	немає
Андрушівське	60	7	7		7	7	5Дз3Лпд2Сз+Влч	111	0,7	2	27	36	350	4	СРВ	Кореневі та стовбурові гнилі	50	немає
Андрушівське	82	7	15	1	8,2	8,2	10Дз+Сз	91	0,7	1	26	30	340	3	СРВ	Кореневі та стовбурові гнилі	53	немає
Андрушівське	82	7	15	2	5,7	5,7	10Дз+Сз	91	0,7	1	26	30	340	3	СРВ	Кореневі та стовбурові гнилі	43	немає
Андрушівське	82	8	5,3		5,3	5,3	7Сз3Дз	91	0,55	1а	30	36	320	3	СРВ	Верхівковий короїд	60	немає
Андрушівське	107	26	7,4		7,4	7,4	10Дз+Гз+Брс	89	0,6	2	25	30	280	3	СРВ	Кореневі та стовбурові гнилі	49	немає
Всього					55,1	55,1												
Разом СРВ					363,3	363,3												

Директор ДП "Попільнянський лісгосп"

14 червня 2021 року



[Handwritten signature]

Ю. М. Юрчук

**НУМЕРАЦІЙНА ВІДОМІСТЬ ДЕРЕВ,
призначених для вибіркової санітарної рубки
ДП "Попільнянське лісове господарство"**

(найменування власника лісів, постійного лісокористувача)

Лісництво Корнинське

Урочище Брусничівський м.с

Квартал № 2 Виділ 14 Ділянка № 121 Площа 10 гектарів

Порядковий номер дерева	Порода	Ступінь товщини стовбурів, сантиметрів			Категорія стану дерева, підстава відбору для	Порядковий номер дерева	Порода	Ступінь товщини стовбурів, сантиметрів			Категорія стану дерева, підстава відбору для
		ділові	напівділові	дров'яні				ділові	напівділові	дров'яні	
1	С		24		ІІІІІІІІ	48	С	36			ІІІІІІІІ
2	С			28	ІІІІІІІІ	48	С	40			ІІІІІІІІ
3	С			28	ІІІІІІІІ	50	С	36			ІІІІІІІІ
4	С	28			ІІІІІІІІ	51	С	36			ІІІІІІІІ
5	С	28			ІІІІІІІІ	52	С		24		ІІІІІІІІ
6	С		24		ІІІІІІІІ	53	С			28	ІІІІІІІІ
7	С		32		ІІІІІІІІ	54	С	28			ІІІІІІІІ
8	С	28			ІІІІІІІІ	55	С			28	ІІІІІІІІ
9	С	32			ІІІІІІІІ	56	С	24			ІІІІІІІІ
10	С		28		ІІІІІІІІ	57	С	48	28		ІІІІІІІІ
11	С		36		ІІІІІІІІ	58	С	40			ІІІІІІІІ
12	С	32			ІІІІІІІІ	59	С			24	ІІІІІІІІ
13	С		24		ІІІІІІІІ	60	С	14			ІІІІІІІІ
14	С	40			ІІІІІІІІ	61	С	36			ІІІІІІІІ
15	С	32			ІІІІІІІІ	62	С			24	ІІІІІІІІ
16	С		24		ІІІІІІІІ	63	С		40		ІІІІІІІІ
17	С	32			ІІІІІІІІ	64	С	36			ІІІІІІІІ
18	С	32			ІІІІІІІІ	65	С	32			ІІІІІІІІ
19	С	32			ІІІІІІІІ	66	С	28			ІІІІІІІІ
20	С		28		ІІІІІІІІ	67	С	32			ІІІІІІІІ
21	С	36			ІІІІІІІІ	68	С	32			ІІІІІІІІ
22	С	36			ІІІІІІІІ	69	С			32	ІІІІІІІІ
23	С		36		ІІІІІІІІ	70	С			36	ІІІІІІІІ
24	С		48		ІІІІІІІІ	71	С			32	ІІІІІІІІ
25	С	28			ІІІІІІІІ	72	С	32			ІІІІІІІІ
26	С	28			ІІІІІІІІ	73	С	28			ІІІІІІІІ
27	С	32			ІІІІІІІІ	74	С			32	ІІІІІІІІ
28	С	28			ІІІІІІІІ	75	С			36	ІІІІІІІІ
29	С		24		ІІІІІІІІ						
30	С		28		ІІІІІІІІ						
31	С			32	ІІІІІІІІ						
32	С		32		ІІІІІІІІ						
33	С	28			ІІІІІІІІ						
34	С	50			ІІІІІІІІ						
35	С		32		ІІІІІІІІ						
36	С	36			ІІІІІІІІ						
37	С	24			ІІІІІІІІ						
38	С			32	ІІІІІІІІ						
39	С	32			ІІІІІІІІ						
40	С		28		ІІІІІІІІ						
41	С		24		ІІІІІІІІ						
42	С		40		ІІІІІІІІ						
43	С			32	ІІІІІІІІ						
44	С		28		ІІІІІІІІ						
45	С			24	ІІІІІІІІ						
46	С		32		ІІІІІІІІ						
47	С	36			ІІІІІІІІ						

Всього пронумеровано дерев: сорок сім
(кількість словами)

Нумерацію і перелік провели:

8.06.21 Сем. М. Р.
посада
М. Р. М. Р.
посада
М. Р. М. Р.

[Підпис]
підпис
[Підпис]
підпис

Черненко М. Г.
підпис
Григор'юк Ю. О.
підпис
Дрібенчук С. В.
підпис

**НУМЕРАЦІЙНА ВІДОМІСТЬ ДЕРЕВ,
призначених для вибіркової санітарної рубки
ДП "Попільнянське лісове господарство"**

(найменування власника лісів, постійного лісокористувача)

Лісництво Корнинське

Урочище

Брусничівська

Квартал № *2*

Виділ *14*

Ділянка № *131*

Площа *8,3* гектарів

Порядковий номер дерева	Порода	Ступінь товщини стовбурів, сантиметрів			Категорія стану дерева, підстава відбору для	Порядковий номер дерева	Порода	Ступінь товщини стовбурів, сантиметрів			Категорія стану дерева, підстава відбору для
		ділові	напівділові	дров'яні				ділові	напівділові	дров'яні	
1	С		28		<i>Білий</i>	48	С		28		<i>Білий</i>
2	С		18		<i>Білий</i>	49	С		36		<i>Білий</i>
3	С	32			<i>Білий</i>	50	С	36			<i>Білий</i>
4	С				<i>Білий</i>	51	С		28		<i>Білий</i>
5	С	32			<i>Білий</i>	52	С	18			<i>Білий</i>
6	С	36			<i>Білий</i>	53	С	24			<i>Білий</i>
7	С		28		<i>Білий</i>	54	С		24		<i>Білий</i>
8	С			40	<i>Білий</i>	55	С		24		<i>Білий</i>
9	С			24	<i>Білий</i>	56	С	32			<i>Білий</i>
10	С	32			<i>Білий</i>	57	С	32			<i>Білий</i>
11	С	36			<i>Білий</i>	58	С	28			<i>Білий</i>
12	С		24		<i>Білий</i>	59	С			28	<i>Білий</i>
13	С		32		<i>Білий</i>	60	С				<i>Білий</i>
14	С		32		<i>Білий</i>	61	С			40	<i>Білий</i>
15	С		32		<i>Білий</i>	62	С		28		<i>Білий</i>
16	С			36	<i>Білий</i>	63	С		40		<i>Білий</i>
17	С	36			<i>Білий</i>	64	С			36	<i>Білий</i>
18	С			36	<i>Білий</i>	65	С	36			<i>Білий</i>
19	С			44	<i>Білий</i>	66	С		24		<i>Білий</i>
20	С			24	<i>Білий</i>	67	С		44		<i>Білий</i>
21	С			36	<i>Білий</i>	68	С		28		<i>Білий</i>
22	С			32	<i>Білий</i>	69	С		24		<i>Білий</i>
23	С			28	<i>Білий</i>	70	С	28			<i>Білий</i>
24	С		44		<i>Білий</i>	71	С			24	<i>Білий</i>
25	С		24		<i>Білий</i>	72	С	32			<i>Білий</i>
26	С			24	<i>Білий</i>	73	С	24			<i>Білий</i>
27	С			24	<i>Білий</i>	74	С		28		<i>Білий</i>
28	С			18	<i>Білий</i>	75	С			32	<i>Білий</i>
29	С		28		<i>Білий</i>	76	С	32			<i>Білий</i>
30	С		24		<i>Білий</i>	77	С	24			<i>Білий</i>
31	С		24		<i>Білий</i>	78	С			24	<i>Білий</i>
32	С			28	<i>Білий</i>	79	С	28			<i>Білий</i>
33	С		28		<i>Білий</i>	80	С		28		<i>Білий</i>
34	С		36		<i>Білий</i>	81	С	36			<i>Білий</i>
35	С			32	<i>Білий</i>	82	С	36			<i>Білий</i>
36	С		28		<i>Білий</i>	83	С		28		<i>Білий</i>
37	С		28		<i>Білий</i>	84	С	32			<i>Білий</i>
38	С	40			<i>Білий</i>	85	С		32		<i>Білий</i>
39	С	36			<i>Білий</i>	86	С		36		<i>Білий</i>
40	С		24		<i>Білий</i>	87	С			36	<i>Білий</i>
41	С			36	<i>Білий</i>	88	С			36	<i>Білий</i>
42	С		24		<i>Білий</i>	89	С			28	<i>Білий</i>
43	С			36	<i>Білий</i>	90	С			32	<i>Білий</i>
44	С			28	<i>Білий</i>	91	С		32		<i>Білий</i>
45	С			24	<i>Білий</i>	92	С		32		<i>Білий</i>
46	С		28		<i>Білий</i>	93	С	32			<i>Білий</i>
47	С			40	<i>Білий</i>	94	С			40	<i>Білий</i>

Всього пронумеровано дерев: *95* (кількість словами)

Нумерацію і перелік провели:

806-21 *С.М.Р.*
М.Р.Н.
М.Р.Н.

Чернин В.І.
Григор'юк Ю.О.
Арієнчук С.В.

Чернин В.І.
Григор'юк Ю.О.
Арієнчук С.В.

**НУМЕРАЦІЙНА ВІДОМІСТЬ ДЕРЕВ,
призначених для вибіркової санітарної рубки
ДП "Попільнянське лісове господарство"**

(найменування власника лісів, постійного лісокористувача)

Лісництво Корнинське

Урочище

Брусничівської 1-ї

Квартал № 2

Виділ 14

Ділянка № 131

Площа 8,3 гектарів

Порядковий номер дерева	Порода	Ступінь товщини стовбурів, сантиметрів			Категорія стану дерева, підстава відбору для	Порядковий номер дерева	Порода	Ступінь товщини стовбурів, сантиметрів			Категорія стану дерева, підстава відбору для
		ділові	напівділові	дров'яні				ділові	напівділові	дров'яні	
1	С		28		ІІІ	48	С		28		ІІІ
2	С		18		ІІІ	49	С		36		ІІІ
3	С	32			ІІІ	50	С	36			ІІІ
4	С				ІІІ	51	С		28		ІІІ
5	С	32			ІІІ	52	С	18			ІІІ
6	С	36			ІІІ	53	С	24			ІІІ
7	С		28		ІІІ	54	С		24		ІІІ
8	С			40	ІІІ	55	С		24		ІІІ
9	С			24	ІІІ	56	С	32			ІІІ
10	С	32			ІІІ	57	С	32			ІІІ
11	С	36			ІІІ	58	С	28			ІІІ
12	С		24		ІІІ	59	С			28	ІІІ
13	С		32		ІІІ	60	С				ІІІ
14	С		32		ІІІ	61	С			40	ІІІ
15	С		32		ІІІ	62	С		28		ІІІ
16	С			36	ІІІ	63	С		40		ІІІ
17	С	36			ІІІ	64	С			36	ІІІ
18	С			36	ІІІ	65	С	36			ІІІ
19	С			44	ІІІ	66	С		24		ІІІ
20	С			24	ІІІ	67	С		44		ІІІ
21	С			36	ІІІ	68	С		28		ІІІ
22	С			32	ІІІ	69	С		24		ІІІ
23	С			28	ІІІ	70	С	28			ІІІ
24	С		44		ІІІ	71	С			24	ІІІ
25	С		24		ІІІ	72	С	32			ІІІ
26	С			24	ІІІ	73	С	24			ІІІ
27	С			24	ІІІ	74	С		28		ІІІ
28	С			18	ІІІ	75	С			32	ІІІ
29	С		28		ІІІ	76	С	32			ІІІ
30	С		24		ІІІ	77	С	24			ІІІ
31	С		24		ІІІ	78	С			24	ІІІ
32	С			28	ІІІ	79	С	28			ІІІ
33	С		28		ІІІ	80	С		28		ІІІ
34	С		36		ІІІ	81	С	36			ІІІ
35	С			32	ІІІ	82	С	36			ІІІ
36	С		28		ІІІ	83	С		28		ІІІ
37	С		28		ІІІ	84	С	32			ІІІ
38	С	40			ІІІ	85	С		32		ІІІ
39	С	36			ІІІ	86	С		36		ІІІ
40	С		24		ІІІ	87	С			36	ІІІ
41	С			36	ІІІ	88	С			36	ІІІ
42	С		24		ІІІ	89	С			28	ІІІ
43	С			36	ІІІ	90	С			32	ІІІ
44	С			28	ІІІ	91	С		32		ІІІ
45	С			24	ІІІ	92	С		32		ІІІ
46	С		28		ІІІ	93	С	32			ІІІ
47	С			40	ІІІ	94	С			40	ІІІ

Всього прокумеровано дерев: 95 (кількість словами)

Нумерацію і перелік провели:

8.06.21 с.м.р.
посада
посада
посада

підпис
підпис

Черниш В.І.
Григор'юк Ю.О.
Арієвський С.В.

**НУМЕРАЦІЙНА ВІДОМІСТЬ ДЕРЕВ,
призначених для вибіркової санітарної рубки
ДП "Попільнянське лісове господарство"**

(найменування власника лісів, постійного лісокористувача)

Лісництво Корнинське

Урочище Дружівський ліс

Квартал № 4 Виділ 8 Ділянка № Площа 7.3 гектарів

Порядковий номер дерева	Порода	Ступінь товщини стовбурів, сантиметрів			Категорія стану дерева, підстава відбору для	Порядковий номер дерева	Порода	Ступінь товщини стовбурів, сантиметрів			Категорія стану дерева, підстава відбору для
		ділові	напівділові	дров'яні				ділові	напівділові	дров'яні	
1	Д	8		III	Д	48	Д			III	Д
2	Д	48			Д	49	Д			III	Д
3	Д	44			Д	50	Д			III	Д
4	Д	40			Д	51	Д			III	Д
5	Д		48		Д	52	Д			III	Д
6	Д			III	Д	53	Д			III	Д
7	Д			III	Д	54	Д			III	Д
8	Д			III	Д	55	Д			III	Д
9	Д			III	Д	56	Д			III	Д
10	Д			III	Д	57	Д			III	Д
11	Д			III	Д	58	Д			III	Д
12	Д			III	Д	59	Д			III	Д
13	Д			III	Д	60	Д			III	Д
14	Д			III	Д	61	Д			III	Д
15	Д			III	Д	62	Д			III	Д
16	Д			III	Д	63	Д			III	Д
17	Д			III	Д	64	Д			III	Д
18	Д			III	Д	65	Д			III	Д
19	Д			III	Д	66	Д			III	Д
20	Д			III	Д	67	Д			III	Д
21	Д			III	Д	68	Д			III	Д
22	Д			III	Д	69	Д			III	Д
23	Д			III	Д	70	Д			III	Д
24	Д			III	Д	71	Д			III	Д
25	Д			III	Д	72	Д			III	Д
26	Д			III	Д	73	Д			III	Д
27	Д			III	Д	74	Д			III	Д
28	Д			III	Д	75	Д			III	Д
29	Д			III	Д	76	Д			III	Д
30	Д			III	Д	77	Д			III	Д
31	Д			III	Д	78	Д			III	Д
32	Д			III	Д	79	Д			III	Д
33	Д			III	Д	80	Д			III	Д
34	Д			III	Д						
35	Д			III	Д						
36	Д			III	Д						
37	Д			III	Д						
38	Д			III	Д						
39	Д			III	Д						
40	Д			III	Д						
41	Д			III	Д						
42	Д			III	Д						
43	Д			III	Д						
44	Д			III	Д						
45	Д			III	Д						
46	Д			III	Д						
47	Д			III	Д						

Всього пронумеровано дерев: 80

(кількість словами)

Нумерацію і перелік провели:

3.06.21
посада
посада
посада

підпис
підпис

Черненко В. І.
Григор'єв Ю. О.
Артемишин С. В.

**НУМЕРАЦІЙНА ВІДОМІСТЬ ДЕРЕВ,
призначених для вибіркової санітарної рубки
ДП "Попільнянське лісове господарство"**

(найменування власника лісів, постійного лісокористувача)

Лісництво **Корнинське**

Урочище **Корнинська дача**

Квартал № **14** Виділ **1/1** Ділянка № **80** Площа **80** гектарів

Порядковий номер дерева	Порода	Ступінь товщини стовбурів, сантиметрів			Категорія стану дерева, підстава відбору для	Порядковий номер дерева	Порода	Ступінь товщини стовбурів, сантиметрів			Категорія стану дерева, підстава відбору для
		ділові	напівділові	дров'яні				ділові	напівділові	дров'яні	
1	Дуб			32	Вид	48	Дуб			24	Вид
2	Дуб			28	Вид	49	Вид			32	Вид
3	Береза			32	Вид	50	Вид			24	Вид
4	Дуб			28	Вид	51	Дуб			28	Вид
5	Дуб			28	Вид	52	Дуб			24	Вид
6	Дуб			24	Вид	53	Дуб			24	Вид
7	Осика			32	Вид	54	Дуб			28	Вид
8	Дуб			28	Вид	55	Дуб			32	Вид
9	Дуб			32	Вид	56	Дуб			28	Вид
10	Береза			32	Вид	57	Дуб			24	Вид
11	Дуб			28	Вид	58	Дуб			28	Вид
12	Осика			28	Вид	59	Дуб			32	Вид
13	Осика			32	Вид	60	Дуб			40	Вид
14	Осика			28	Вид	61	Дуб			32	Вид
15	Осика			32	Вид	62	Дуб			32	Вид
16	Осика			28	Вид	63	Дуб			24	Вид
17	Дуб			28	Вид	64	Дуб			40	Вид
18	Дуб			28	Вид	65	Дуб			36	Вид
19	Дуб			28	Вид	66	Дуб			32	Вид
20	Дуб			24	Вид	67	Дуб			28	Вид
21	Дуб			32	Вид	68	Дуб			44	Вид
22	Дуб			24	Вид	69	Дуб			24	Вид
23	Дуб			24	Вид	70	Дуб			28	Вид
24	Дуб			24	Вид	71	Дуб			32	Вид
25	Вид			32	Вид	72	Дуб			24	Вид
26	Дуб			24	Вид	73	Дуб			28	Вид
27	Дуб			32	Вид	74	Дуб			24	Вид
28	Дуб			36	Вид	75	Дуб			28	Вид
29	Береза			32	Вид	76	Дуб			36	Вид
30	Береза			28	Вид	77	Дуб			24	Вид
31	Береза			28	Вид	78	Дуб			40	Вид
32	Дуб			36	Вид	79	Дуб			36	Вид
33	Дуб			24	Вид	80	Дуб			36	Вид
34	Дуб			28	Вид	81	Дуб			32	Вид
35	Дуб			24	Вид	82	Дуб			40	Вид
36	Дуб			32	Вид	83	Дуб			36	Вид
37	Дуб			24	Вид	84	Дуб			24	Вид
38	Дуб			28	Вид	85	Дуб			24	Вид
39	Дуб			36	Вид	86	Дуб			28	Вид
40	Дуб			32	Вид	87	Дуб			24	Вид
41	Дуб			28	Вид	88	Дуб			24	Вид
42	Дуб			24	Вид	89	Дуб			24	Вид
43	Дуб			36	Вид	90	Дуб			24	Вид
44	Дуб			32	Вид	91	Дуб			32	Вид
45	Дуб			32	Вид	92	Дуб			28	Вид
46	Дуб			24	Вид	93	Дуб			28	Вид
47	Дуб			40	Вид	94	Дуб			28	Вид

Всього пронумеровано дерев: **96** (кількість словами)

Нумерацію і перелік провели:

30.06.21 **Семішніков**
посада
посада
посада

Дуб
посада
посада
посада

Тедерук Р.Д.
посада
посада
посада

НУМЕРАЦІЯ ВИДІЛІВ
призначених для вибіркової санітарної рубки
ДП "Попільнянське лісове господарство"

(найменування власника лісів, постійного лісокористувача)

Лісництво Корнинське

Урочище

Корнинська дача

Квартал № 14

Виділ 112

Ділянка №

Площа

80

гектарів

Порядковий номер дерева	Порода	Ступінь товщини стовбурів, сантиметрів			Категорія стану дерева, підстава відбору для	Порядковий номер дерева	Порода	Ступінь товщини стовбурів, сантиметрів			Категорія стану дерева, підстава відбору для
		ділові	напівділові	дров'яні				ділові	напівділові	дров'яні	
85	Дуб			24	Всх						
96	Дуб			44	Всх						
97	Дуб			30	Всх						
98	Дуб			24	Всх						
99	Дуб			28	Всх						
100	Дуб			32	Всх						
101	Дуб			28	Всх						
102	Дуб			32	Всх						
103	Дуб			36	Всх						
104	Дуб			36	Всх						
105	Дуб			36	Всх						
106	Дуб			32	Всх						
107	Дуб			28	Всх						
108	Дуб			28	Всх						
109	Дуб			32	Всх						
110	Дуб			28	Всх						
111	Дуб			28	Всх						
112	Дуб			32	Всх						
113	Дуб			40	Всх						
114	Дуб			24	Всх						
115	Дуб			28	Всх						
116	Дуб			32	Всх						
117	Дуб			44	Всх						
118	Дуб			24	Всх						

Всього пронумеровано дерев:

118

(кількість словами)

3.06.2

Нумерацію і перелік провели:

посада
посада
посада

підпис
підпис

підпис
підпис

**НУМЕРАЦІЙНА ВІДОМІСТЬ ДЕРЕВ,
призначених для вибіркової санітарної рубки
ДП "Попільнянське лісове господарство"**

(найменування власника лісів, постійного лісокористувача)

Лісництво **Корнинське**

Урочище **Корнинське дач.**

Квартал № **16** Виділ **2** Ділянка № _____ Площа **0,8** гектарів

Порядковий номер дерева	Порода	Ступінь товщини стовбурів, сантиметрів			Категорія стану дерева, підстава вибору для	Порядковий номер дерева	Порода	Ступінь товщини стовбурів, сантиметрів			Категорія стану дерева, підстава вибору для
		ділові	напівділові	дров'яні				ділові	напівділові	дров'яні	
1	Дуб		32		6 см						
2	Дуб			28	6 см						
3	Береза			Н 28	6 см						
4	Дуб			32	6 см						
5	Дуб		32		5 см						
6	Дуб		28		5 см						
7	Дуб			24	6 см						
8	Дуб		24		5 см						
9	Дуб		36		5 см						
10	Дуб		32		5 см						
11	Дуб			24	5 см						
12	Дуб			36	6 см						
13	Дуб			32	6 см						
14	Дуб		28		5 см						
15	Дуб		40		5 см						
16	Дуб		32		5 см						
17	Дуб			32	6 см						
18	Дуб		28		6 см						
19	Дуб			24	6 см						
20	Дуб		32		5 см						
21	Береза			Н 28	6 см						
22	Дуб			24	6 см						
23	Береза			24	6 см						
24	Дуб			28	6 см						
25	Дуб			24	6 см						
26	Береза			Н 24	6 см						
27	Береза			Н 28	6 см						
28	Дуб		32		5 см						
29	Береза			Н 24	6 см						
30	Береза			Н 28	6 см						
31	Дуб		32		5 см						
32	Дуб			24	6 см						
33	Дуб			24	6 см						
34	Дуб			24	6 см						
35	Дуб			24	6 см						
36	Дуб		32		5 см						
37	Дуб			28	6 см						
38	Дуб			24	6 см						
39	Дуб		32		5 см						
40	Береза			Н 36	6 см						

Всього пронумеровано дерев: **40**
(кількість словами)

Нумерацію і перелік провели:

посада

посада

підпис

підпис

п.і.б.

п.і.б.

(найменування власника лісів, постійного лісокористувача)

Урочище

Ділянка№

Площа 2,8 гектарів

Всього пронумеровано дерев:

(кількість словами)

Нумерацію і перелік провели:

As 03.21

посада

U-P

посада

ကဏ္ဍ ၁၆

підпис

ЛІДІНСЬ

Π.Ι.Ε.

П.И.Е

(найменування власника лісів, постійного лісокористувача)

Урочище

Виділ

Ділянка №

Площа

гектарів

Всього пронумеровано дерев: 204.276
(кількість словами)

Нумерацію і перелік зробили:

306.4

посада

посадка

000,000

підпис

ЛІДАНІС

١١٨

П.И.Б

100

(найменування власника лісів, постійного лісокористувача)

Урочище

Виділ

Ділянка№

Площа

гектарів

Всього пронумеровано дерев: 172 численост.

(кількість словами)

Нумерацію і перелік провели:

4.06.21

посада

✓✓

посада

all

підпис

підпис

Л.И.В

П.И.Б

Stamps 17
Travel P.
Travel D. 11

**НУМЕРАЦІЙНА ВІДОМІСТЬ ДЕРЕВ,
призначених для вибіркової санітарної рубки
ДП "Попільнянське лісове господарство"**

(найменування власника лісів, постійного лісокористувача)

Лісництво Корнинське

Урочище Гудок

Квартал № 30

Виділ 11

Ділянка №

Площа 3,5

гектарів

Порядковий номер дерева	Порода	Ступінь товщини стовбурів, сантиметрів			Категорія стану дерева, підстава відбору для	Порядковий номер дерева	Порода	Ступінь товщини стовбурів, сантиметрів			Категорія стану дерева, підстава відбору для
		ділові	напівділові	дров'яні				ділові	напівділові	дров'яні	
1	Сосна			32	6 сирі	47	Сосна		32		5 сирі
2	Сосна		36		4 сирі	48	Сосна		32		5 сирі
3	Сосна			24	8 сирі	49	Сосна			24	8 сирі
4	Сосна		32		5 сирі	50	Сосна		28		5 сирі
5	Сосна			24	5 сирі						
6	Сосна		24		5 сирі						
7	Сосна			24	6 сирі						
8	Сосна			24	6 сирі						
9	Сосна		32		5 сирі						
10	Сосна	36			5 сирі						
11	Сосна			24	6 сирі						
12	Сосна		40		5 сирі						
13	Сосна		28		5 сирі						
14	Сосна			32	6 сирі						
15	Сосна			24	6 сирі						
16	Сосна		32		5 сирі						
17	Сосна			24	6 сирі						
18	Сосна		28		5 сирі						
19	Сосна			28	6 сирі						
20	Сосна			32	6 сирі						
21	Сосна			24	6 сирі						
22	Сосна		36		5 сирі						
23	Сосна		24		4 сирі						
24	Сосна		24		5 сирі						
25	Сосна		36		5 сирі						
26	Сосна		28		5 сирі						
27	Сосна		36		5 сирі						
28	Сосна		36		5 сирі						
29	Сосна		24		5 сирі						
30	Сосна			32	6 сирі						
31	Сосна		28		5 сирі						
32	Сосна			36	6 сирі						
33	Сосна			40	6 сирі						
34	Сосна			28	6 сирі						
35	Сосна		40		5 сирі						
36	Сосна			28	6 сирі						
37	Сосна			24	6 сирі						
38	Сосна			24	6 сирі						
39	Сосна			32	6 сирі						
40	Сосна		28		5 сирі						
41	Сосна			32	5 сирі						
42	Сосна			32	5 сирі						
43	Сосна			40	6 сирі						
44	Сосна		40		5 сирі						
45	Сосна		24		5 сирі						
46	Сосна			32	5 сирі						

Всього пронумеровано дерев: 11 штук

(кількість словами)

Нумерацію і перелік провели:

21.05. С.М.Р.
посада
11-0
посада
11-0
посада

[Підпис]
підпис
[Підпис]
підпис
[Підпис]
підпис

Шендеров І.В.
п.і.б.
Шендеров Д.
п.і.б.
Решетова В.К.

(найменування власника лісів, постійного лісокористувача)

Урочище

_____гектарів

Нумерацію і перелік провели:

24.05.24

посада М-Р

посада М-Р

посада М-Р

_____ підпис

_____ підпис

_____ підпис

Морехов А.И.
Морехов Д.
Александров В.

НУМЕРАЦІЙНА ВІДОМІСТЬ ДЕРЕВ,
призначених для вибіркової санітарної рубки
ДП "Попільнянське лісове господарство"

(найменування власника лісів, постійного лісокористувача)

Лісництво Корнинське

Урочище Рубка

Квартал № 35

Виділ 7

Ділянка №

Площа 1,5

гектарів

Порядковий номер дерева	Порода	Ступінь товщини стовбурів, сантиметрів			Категорія стану дерева, підстава відбору для	Порядковий номер дерева	Порода	Ступінь товщини стовбурів, сантиметрів			Категорія стану дерева, підстава відбору для
		ділові	напівділові	дров'яні				ділові	напівділові	дров'яні	
1	Сосна			36	6 см						
2	Сосна		32		5 см						
3	Сосна			24	6 см						
4	Сосна		32		4 см						
5	Сосна		32		4 см						
6	Сосна			32	6 см						
7	Сосна		30		4 см						
8	Сосна		30		5 см						
9	Сосна			32	6 см						
10	Сосна		40		5 см						
11	Сосна			24	6 см						
12	Сосна		36		5 см						
13	Сосна			28	6 см						
14	Сосна		32		4 см						
15	Сосна		52		5 см						
16	Сосна			32	6 см						
17	Сосна			32	6 см						
18	Сосна		36		5 см						
19	Сосна		28		4 см						
20	Сосна			36	5 см						
21	Сосна			36	6 см						
22	Сосна			44	6 см						
23	Сосна		24		4 см						
24	Сосна		32		5 см						
25	Сосна			28	6 см						
26	Сосна		40		5 см						
27	Сосна		40		5 см						
28	Сосна		32		5 см						
29	Сосна			28	6 см						
30	Сосна			32	6 см						
31	Сосна			44	6 см						

Всього пронумеровано дерев: тридцять один (31 шт)
(кількість словами)

Нумерацію і перелік провели:

С. М. Р.
посада
С. М. Р.
посада
С. М. Р.
посада

С. М. Р.
посада
С. М. Р.
посада
С. М. Р.
посада

Шенкер С. Д.
п.п.б
Терласюк Д.
п.п.б
Решеткин В. И.
п.п.б

26.05.21

(найменування власника лісів, постійного лісокористувача)

Урочище

Ділянка№

Площа 5,6

_гектарів

Всього пронумеровано дерев:

Два дзедзю сожикни (24 слот)
(кількість словами)

Нумерацію і перелік провели:

ста М-р
посада
М-р
посада
М-р
посада

_____ підпис _____
_____ підпис _____

Шендерович С.В.
Шендерович Д.
Рессеткин В.И.

(найменування власника лісів, постійного лісокористувача)

Урочище

Виділ 14

Ділянка№

Площа 0,9 гектарів

Всього пронумеровано дерев: 1404 (11100448300)
(кількість словами)

Нумерацію і перелік провели:

2205. 21

посада
посада
посада

підпис

підпис

D.I.E.

П.І.Е

(найменування власника лісів, постійного лісокористувача)

Урочище Рудок

Порядковий номер дерева	Порода	Ступінь товщини стовбурів, сантиметрів			Категорія стану дерева підстава відбору для	Порядковий номер дерева	Порода	Ступінь товщини стовбурів, сантиметрів			Категорія стану дерева підстава відбору для
		ділові	напівділові	дров'яні				ділові	напівділові	дров'яні	
1	Сосна			28	6 см						
2	Сосна		24		5 см						
3	Сосна			28	6 см						
4	Сосна		32		5 см						
5	Сосна			32	6 см						
6	Сосна			28	6 см						
7	Сосна		32		4 см						
8	Сосна	32			5 см						
9	Дуб			24	5 см						
10	Дуб			28	5 см						

24.05.21 М.П.
посада
М.П.
посада
М.П.
посада

_____ підпис _____
_____ підпис _____

Monopore 10
Hydrocoen 2
Perennant B. et

**НУМЕРАЦІЙНА ВІДОМІСТЬ ДЕРЕВ,
призначених для вибіркової санітарної рубки
ДП "Попільнянське лісове господарство"**

(найменування власника лісів, постійного лісокористувача)

Лісництво Корнинське

Урочище Калесинська

Квартал № 46

Виділ 7

Ділянка №

Площа 1,5 гектарів

Порядковий номер дерева	Порода	Ступінь товщини стовбурів, сантиметрів			Категорія стану дерева, підстава відбору для	Порядковий номер дерева	Порода	Ступінь товщини стовбурів, сантиметрів			Категорія стану дерева, підстава відбору для
		ділові	напівділові	дров'яні				ділові	напівділові	дров'яні	
1	Дуб			48	Б.ср.	48	Дуб			24	Б.ср.
2	Дуб			24	Б.ср.	49	Дуб			24	Б.ср.
3	Дуб			24	Б.ср.	50	Дуб			32	Б.ср.
4	Дуб			28	Б.ср.	51	Дуб			28	Б.ср.
5	Дуб			32	Б.ср.	52	Дуб			44	Б.ср.
6	Дуб			28	Б.ср.	53	Дуб			28	Б.ср.
7	Дуб			32	Б.ср.	54	Дуб			24	Б.ср.
8	Дуб			24	Б.ср.	55	Дуб			32	Б.ср.
9	Дуб			24	Б.ср.	56	Дуб			28	Б.ср.
10	Дуб			32	Б.ср.	57	Дуб			44	Б.ср.
11	Дуб			48	Б.ср.	58	Дуб			36	Б.ср.
12	Дуб			32	Б.ср.	59	Дуб			36	Б.ср.
13	Дуб			36	Б.ср.	60	Дуб			24	Б.ср.
14	Дуб			24	Б.ср.						
15	Дуб			36	Б.ср.						
16	Дуб			24	Б.ср.						
17	Дуб			32	Б.ср.						
18	Дуб			28	Б.ср.						
19	Дуб			28	Б.ср.						
20	Дуб			32	Б.ср.						
21	Дуб			44	Б.ср.						
22	Дуб			24	Б.ср.						
23	Дуб			28	Б.ср.						
24	Дуб			32	Б.ср.						
25	Дуб			28	Б.ср.						
26	Дуб			28	Б.ср.						
27	Дуб			28	Б.ср.						
28	Дуб			24	Б.ср.						
29	Дуб			28	Б.ср.						
30	Дуб			28	Б.ср.						
31	Дуб			24	Б.ср.						
32	Дуб			24	Б.ср.						
33	Дуб			32	Б.ср.						
34	Дуб			32	Б.ср.						
35	Дуб			28	Б.ср.						
36	Дуб			32	Б.ср.						
37	Дуб			28	Б.ср.						
38	Дуб			28	Б.ср.						
39	Дуб			32	Б.ср.						
40	Дуб			28	Б.ср.						
41	Дуб			28	Б.ср.						
42	Дуб			24	Б.ср.						
43	Дуб			24	Б.ср.						
44	Дуб			24	Б.ср.						
45	Дуб			36	Б.ср.						
46	Дуб			36	Б.ср.						
47	Дуб			44	Б.ср.						

Всього пронумеровано дерев: шістдесят
(кількість словами)

Нумерацію і перелік провели:

1.06.21 М.П.
посада
М.П.
посада
М.П.
посада

М.П.
підпис
М.П.
підпис

М.П.
підпис
М.П.
підпис
М.П.
підпис

(найменування власника лісів, постійного лісокористувача)

Урочище Касимовка

Квартал № 46 Виділ 2 Ділянка № _____ Площа 2,7 гектарів

Всього пронумеровано дерев: Двадцять сім
(кількість словами) 27

Нумерацію і перелік провели:

2.06 21 СП М-Р
М Р
М Р
М Р

підпис

підпис

Мониторинг СО
Результаты Вые
Мониторинг СО

**НУМЕРАЦІЙНА ВІДОМІСТЬ ДЕРЕВ,
призначених для вибіркової санітарної рубки
ДП "Попільнянське лісове господарство"**

(найменування власника лісів, постійного лісокористувача)

Лісництво Корнинське

Урочище Кашуківка

Квартал № 46 Виділ 9 Ділянка № _____ Площа 1,3 гектарів

Порядковий номер дерева	Порода	Ступінь товщини стовбурів, сантиметрів			Категорія стану дерева, підстава відбору для	Порядковий номер дерева	Порода	Ступінь товщини стовбурів, сантиметрів			Категорія стану дерева, підстава відбору для
		ділові	напівділові	дров'яні				ділові	напівділові	дров'яні	
1	Дуб			36	б.сир.	48	Дуб			28	б.сир.
2	Дуб			32	б.сир.	49	Дуб			40	б.сир.
3	Дуб			28	б.сир.	50	Дуб			36	б.сир.
4	Дуб			44	б.сир.	51	Дуб			34	б.сир.
5	Дуб			36	б.сир.	52	Дуб			28	б.сир.
6	Дуб			28	б.сир.	53	Дуб			24	б.сир.
7	Дуб			28	б.сир.	54	Дуб			32	б.сир.
8	Дуб			24	б.сир.	55	Дуб			36	б.сир.
9	Дуб			32	б.сир.	56	Дуб			24	б.сир.
10	Дуб			28	б.сир.	57	Дуб			24	б.сир.
11	Дуб			24	б.сир.	58	Дуб			24	б.сир.
12	Дуб			28	б.сир.					36	б.сир.
13	Дуб			24	б.сир.						
14	Дуб			28	б.сир.						
15	Дуб			28	б.сир.						
16	Дуб			32	б.сир.						
17	Дуб			32	б.сир.						
18	Дуб			36	б.сир.						
19	Дуб			36	б.сир.						
20	Дуб			28	б.сир.						
21	Дуб			32	б.сир.						
22	Дуб			28	б.сир.						
23	Дуб			28	б.сир.						
24	Дуб			24	б.сир.						
25	Дуб			36	б.сир.						
26	Дуб			32	б.сир.						
27	Дуб			40	б.сир.						
28	Дуб			28	б.сир.						
29	Дуб			28	б.сир.						
30	Дуб			32	б.сир.						
31	Дуб			24	б.сир.						
32	Дуб			28	б.сир.						
33	Дуб			36	б.сир.						
34	Дуб			32	б.сир.						
35	Дуб			28	б.сир.						
36	Дуб			28	б.сир.						
37	Дуб			28	б.сир.						
38	Дуб			24	б.сир.						
39	Дуб			32	б.сир.						
40	Дуб			24	б.сир.						
41	Дуб			36	б.сир.						
42	Дуб			28	б.сир.						
43	Дуб			24	б.сир.						
44	Дуб			28	б.сир.						
45	Дуб			32	б.сир.						
46	Дуб			36	б.сир.						
47	Дуб			24	б.сир.						

Всього пронумеровано дерев: 71 з яких є довшими
(кількість словами)

Нумерацію і перелік провели:

9.06.21

М.П.
посада
М.П.
посада
М.П.
посада

М.П.
підпис
М.П.
підпис

М.П.
підпис
М.П.
підпис
М.П.
підпис

**НУМЕРАЦІЙНА ВІДОМІСТЬ ДЕРЕВ,
призначених для вибіркової санітарної рубки
ДП "Попільнянське лісове господарство"**

(найменування власника лісів, постійного лісокористувача)

Лісництво Корнинське

Урочище

Зіслетиха

Квартал № *48*

Виділ *5*

Ділянка №

Площа *3,2*

гектарів

Порядковий номер дерева	Порода	Ступінь товщини стовбурів, сантиметрів			Категорія стану дерева, підстава відбору для	Порядковий номер дерева	Порода	Ступінь товщини стовбурів, сантиметрів			Категорія стану дерева, підстава відбору для
		ділові	напівділові	дров'яні				ділові	напівділові	дров'яні	
1	Сосна	32			4 клас						
2	Сосна		24		4 клас						
3	Сосна		24		5 клас						
4	Сосна			24	6 клас						
5	Сосна		24		5 клас						
6	Дуб			24	6 клас						
7	Сосна		24		5 клас						
8	Сосна			24	6 клас						
9	Сосна	28			4 клас						
10	Сосна	32			4 клас						
11	Сосна			24	6 клас						
12	Сосна		28		5 клас						
13	Сосна		28		5 клас						
14	Сосна		32		5 клас						
15	Сосна		28		5 клас						
16	Сосна		32		5 клас						
17	Сосна		32		5 клас						
18	Сосна		24		5 клас						
19	Сосна			28	6 клас						
20	Сосна		32		5 клас						
21	Сосна		24		5 клас						
22	Сосна		28		5 клас						
23	Сосна			24	5 клас						
24	Сосна		32		5 клас						
25	Сосна		24		4 клас						
26	Сосна			32	6 клас						
27	Сосна	24			4 клас						
28	Сосна			24	6 клас						
29	Сосна		32		5 клас						
30	Сосна			32	6 клас						
31	Сосна			24	6 клас						
32	Сосна		24		5 клас						
33	Сосна		32		5 клас						
34	Сосна		28		5 клас						
35	Сосна			32	6 клас						
36	Сосна		28		5 клас						
37	Дуб			24	6 клас						

Всього пронумеровано дерев: *тридцять сім*
(кількість словами)

Нумерацію і перевірку провели:

М.П.
посада

М.П.
посада

М.П.
посада

М.П.
посада

М.П.
підпис

М.П.
підпис

М.П.
підпис

М.П.
підпис

М.П.
підпис

М.П.
підпис

М.П.
підпис

М.П.
підпис

(найменування власника лісів, постійного лісокористувача)

Урочище

Виділ 12

Ділянка№

Площа

гектарів

Всього пронумеровано дерев:

(кількість словами)

Нумерацію і перелік провели:

31.05.24

М.М.Р

посада

посада

посада

підпис

підпис

7.1.6

7.1.5

10

НУМЕРАЦІЙНА ВІДОМІСТЬ ДЕРЕВ,
призначених для вибіркової санітарної рубки
ДП "Попільнянське лісове господарство"

(найменування власника лісів, постійного лісокористувача)

Лісництво Корнинське

Урочище Защипа

Квартал № 49

Виділ 29

Ділянка №

Площа 3,4 гектарів

Порядковий номер дерева	Порода	Ступінь товщини стовбурів, сантиметрів			Категорія стану дерева, підстава відбору для	Порядковий номер дерева	Порода	Ступінь товщини стовбурів, сантиметрів			Категорія стану дерева, підстава відбору для
		ділові	напівділові	дров'яні				ділові	напівділові	дров'яні	
1	Сосна			32	6 см						
2	Сосна	36			4 см						
3	Сосна		28		5 см						
4	Сосна		32		5 см						
5	Сосна			32	6 см						
6	Сосна		32		5 см						
7	Сосна			36	6 см						
8	Сосна			28	6 см						
9	Сосна			32	6 см						
10	Сосна			36	6 см						
11	Сосна		32		5 см						
12	Сосна		24		5 см						
13	Сосна		24		5 см						
14	Сосна			24	6 см						
15	Сосна		28		5 см						
16	Сосна		24		5 см						
17	Сосна		32		5 см						
18	Сосна			24	6 см						
19	Сосна			28	6 см						
20	Сосна		24		5 см						
21	Сосна			20	6 см						
22	Сосна		28		5 см						
23	Сосна		32		5 см						
24	Сосна		28		5 см						
25	Сосна			28	6 см						
26	Сосна			24	6 см						
27	Сосна		28		5 см						
28	Сосна		28		4 см						
29	Сосна			28	6 см						
30	Сосна			28	6 см						
31	Сосна		24		5 см						
32	Сосна		32		5 см						
33	Сосна			32	6 см						
34	Сосна			32	6 см						
35	Сосна			32	6 см						
36	Сосна		36		5 см						
37	Сосна		28		5 см						
38	Сосна		44		4 см						

Всього пронумеровано дерев: Трибунальський
(кількість словами)

Нумерацію і перелік провели:

31.05.21
посада
посада
посада

підпис
підпис

підпис
підпис
підпис

**НУМЕРАЦІЙНА ВІДОМІСТЬ ДЕРЕВ,
призначених для вибіркової санітарної рубки
ДП "Попільнянське лісове господарство"**

(найменування власника лісів, постійного лісокористувача)

Лісництво Корнинське

Урочище ЛОХНАЗКА

квартал № 66

Виділ 25

Ділянка №

Площа 3.7 гектарів

Порядковий номер дерева	Порода	Ступінь товщини стовбурів, сантиметрів			Категорія стану дерева, підстава відбору для	Порядковий номер дерева	Порода	Ступінь товщини стовбурів, сантиметрів			Категорія стану дерева, підстава відбору для
		ділові	напівділові	дров'яні				ділові	напівділові	дров'яні	
1	С	32			Бер	48	С	18			Бер
2	С	32			Бер	49	С			36	Бер
3	С	36			Бер	50	С			36	Бер
4	С	40			Бер	51	С		32		Бер
5	С	32			Бер	52	С		32		Бер
6	С		32		Бер						
7	С		32		Бер						
8	С	28			Бер						
9	С	40			Бер						
10	С		28		Бер						
11	С		24		Бер						
12	С		24		Бер						
13	С			28	Бер						
14	С	32			Бер						
15	С	32			Бер						
16	С		28		Бер						
17	С	48			Бер						
18	С	32			Бер						
19	С	18			Бер						
20	С	40			Бер						
21	С		32		Бер						
22	С		32		Бер						
23	С			28	Бер						
24	С		36		Бер						
25	С	36			Бер						
26	С		40	0	Бер						
27	С	36			Бер						
28	С			32	Бер						
29	С			28	Бер						
30	С			36	Бер						
31	С		56		Бер						
32	С	36			Бер						
33	С	36			Бер						
34	С			24	Бер						
35	С		24		Бер						
36	С			24	Бер						
37	С			28	Бер						
38	С	32			Бер						
39	С	52			Бер						
40	С			24	Бер						
41	С		48		Бер						
42	С			24	Бер						
43	С			36	Бер						
44	С			40	Бер						
45	С		36		Бер						
46	С			32	Бер						
47	С		40		Бер						

Всього пронумеровано дерев: 47

(кількість словами)

Нумерацію і перелік провели:

30621 см. м.р.

см. м.р.

см. м.р.

см. м.р.

Черняш В.Т.

Арієвський С.В.

Жази́рський В.Т.

призначених для вибіркової санітарної рубки
ДП "Попільнянське лісове господарство"

(найменування власника лісів, постійного лісокористувача)

Лісництво Корнинське

Урочище Мохнатий

Квартал № 67 Виділ 10 Ділянка № 4.0 гектарів

Порядковий номер дерева	Порода	Ступінь товщини стовбурів, сантиметрів			Категорія стану дерева, підстава відбору для	Порядковий номер дерева	Порода	Ступінь товщини стовбурів, сантиметрів			Категорія стану дерева, підстава відбору для
		ділові	напівділові	дров'яні				ділові	напівділові	дров'яні	
1	С			28	Ві. б/м	48	С		36		Ві. б/м
2	С	41			Ві. б/м	49	С		32		Ві. б/м
3	С			31	Ві. б/м	50	С			32	Ві. б/м
4	С	48			Ві. б/м	51	С		32		Ві. б/м
5	С	44			Ві. б/м	52	С		32		Ві. б/м
6	С	32			Ві. б/м	53	С	36			Ві. б/м
7	С		36		Ві. б/м	54	С			36	Ві. б/м
8	С	40			Ві. б/м	55	С			36	Ві. б/м
9	С			24	Ві. б/м	56	С			40	Ві. б/м
10	С			21	Ві. б/м	57	С		36		Ві. б/м
11	С			36	Ві. б/м	58	С			36	Ві. б/м
12	С	40			Ві. б/м	59	С			32	Ві. б/м
13	С		48		Ві. б/м						
14	С			40	Ві. б/м						
15	С		56		Ві. б/м						
16	С	32			Ві. б/м						
17	С	18			Ві. б/м						
18	С		32	3	Ві. б/м						
19	С	32			Ві. б/м						
20	С		40		Ві. б/м						
21	С		28		Ві. б/м						
22	С			40	Ві. б/м						
23	Ві. б/м			18	Ві. б/м						
24	Ві. б/м			40	Ві. б/м						
25	С	40			Ві. б/м						
26	С	44			Ві. б/м						
27	Ві. б/м			48	Ві. б/м						
28	Ві. б/м			48	Ві. б/м						
29	С		18		Ві. б/м						
30	Ві. б/м			56	Ві. б/м						
31	С	48			Ві. б/м						
32	Ві. б/м			41	Ві. б/м						
33	С	40			Ві. б/м						
34	С		28		Ві. б/м						
35	С			44	Ві. б/м						
36	С	32			Ві. б/м						
37	С		40		Ві. б/м						
38	С	36			Ві. б/м						
39	С			32	Ві. б/м						
40	С	32			Ві. б/м						
41	Ві. б/м			32	Ві. б/м						
42	С	28			Ві. б/м						
43	С	21			Ві. б/м						
44	С		48		Ві. б/м						
45	С	36			Ві. б/м						
46	С	40			Ві. б/м						

Всього пронумеровано дерев: 46
(кількість словами)

Нумерацію і перевірку провели:

01.05.21 С.М.М.-Р
пасада М.Р.М.-Р
пасада М.Р.М.-Р

Підпис
Підпис

Черненко В.Г.
П.І.Б.
Артемчук В.В.
П.І.Б.
Казаніренко В.Г.

**НУМЕРАЦІЙНА ВІДОМІСТЬ ДЕРЕВ,
призначених для вибіркової санітарної рубки
ДП "Попільнянське лісове господарство"**

(найменування власника лісів, постійного лісокористувача)

Лісництво **Корнинське** Урочище Мохнаєва
Квартал № 68 Виділ 44 Ділянка № _____ Площа 0.6 гектарів

Порядковий номер дерева	Порода	Ступінь товщини стовбурів, сантиметрів			Категорія стану дерева, підстава відбору для	Порядковий номер дерева	Порода	Ступінь товщини стовбурів, сантиметрів			Категорія стану дерева, підстава відбору для
		ділові	напівділові	дров'яні				ділові	напівділові	дров'яні	
1	Я	24			В						
2	Я		24		В						
3	Б			24	В						
4	Я	32			В						
5	Я	24			В						
6	Я	28			В						
7	Я	32			В						
8	Я	24			В						
9	Я			24	В						
10	Я			18	В						
11	Я			28	В						
12	Я			28	В						
13	Я			28	В						
14	Я		24		В						
15	Я		24		В						
16	Я	32			В						
17	Я		28		В						
18	Я		18		В						
19	Я		28		В						
20	Я			24	В						
21	Я	36			В						
22	Я			18	В						
23	Я		40		В						
24	Я	32			В						
25	Я			24	В						
26	Я		32		В						
27	Я		36		В						
28	Я	28			В						
29	Я	24			В						
30	Я			24	В						
31	Я		24		В						
32	Я			24	В						
33	Я	18			В						
34	Я			24	В						
35	Я	24			В						
36	Я	24			В						
37	Я		24		В						
38	Я		32		В						
39	Я			28	В						
40	Я		24		В						
41	Я			36	В						
42	Я			36	В						
43	Я			36	В						
44	Я			28	В						
45	Я		32		В						
46	Я			40	В						

Всього пронумеровано дерев: _____

(кількість словами)

Нумерацію і передік провели:

1.06.21 с.м. ш-р
посада
м-р піч
посада
м-р піч
посада

А.Б. Шук
підпис
В.Г. Казмиренко
підпис

Черний В.Г.
п.б.
А.Б. Шук
п.б.
Казмиренко В.Г.
п.б.

(найменування власника лісів, постійного лісокористувача)

Урочище Мохнатки

Виділ 15

Ділянка №

Площа 0,8 гектарів

Всього пронумеровано дерев:

(кількість словами)

Нумерацію і перелік провели:

306-21 Сем. м. р

посада
рр-В н і с е р

прсада

успіху

40000

Черные В 7

П.И.Б
Назаренко

П.И.Б

Арткларк (C.)

**НУМЕРАЦІЙНА ВІДОМІСТЬ ДЕРЕВ,
призначених для вибіркової санітарної рубки
ДП "Попільнянське лісове господарство"**

(найменування власника лісів, постійного лісокористувача)

Лісництво Корнинське

Урочище Мохоміжко

Квартал № 82

Виділ 5

Ділянка №

Площа 7.0

гектарів

Порядковий номер дерева	Порода	Ступінь товщини стовбурів, сантиметрів			Категорія стану дерева, підстава відбору для	Порядковий номер дерева	Порода	Ступінь товщини стовбурів, сантиметрів			Категорія стану дерева, підстава відбору для
		ділові	напівділові	дров'яні				ділові	напівділові	дров'яні	
1	Д			18	ІІІІІІІ	18	Д			36	ІІІІІІІ
2	Д			40	ІІІІІІІ	19	Д		40		ІІІІІІІ
3	Д			40	ІІІІІІІ	50	Д			28	ІІІІІІІ
4	Д			40	ІІІІІІІ	51	Д			28	ІІІІІІІ
5	Д			40	ІІІІІІІ	52	Д			28	ІІІІІІІ
6	Д			44	ІІІІІІІ	53	Д			28	ІІІІІІІ
7	Д			40	ІІІІІІІ	54	Д			28	ІІІІІІІ
8	Д		18		ІІІІІІІ	55	Д			32	ІІІІІІІ
9	Д			48	ІІІІІІІ	56	Д			32	ІІІІІІІ
10	Д			44	ІІІІІІІ	57	Д			36	ІІІІІІІ
11	Д			44	ІІІІІІІ	58	Д			36	ІІІІІІІ
12	Д			32	ІІІІІІІ	59	Д			44	ІІІІІІІ
13	Д			44	ІІІІІІІ	60	Д			44	ІІІІІІІ
14	Д			18	ІІІІІІІ	61	Д			32	ІІІІІІІ
15	Д			40	ІІІІІІІ	62	Д			32	ІІІІІІІ
16	Д			32	ІІІІІІІ	63	Д			46	ІІІІІІІ
17	Д		18		ІІІІІІІ	64	Д			36	ІІІІІІІ
18	Д			32	ІІІІІІІ	65	Д			28	ІІІІІІІ
19	Д			36	ІІІІІІІ	66	Д			44	ІІІІІІІ
20	Д			18	ІІІІІІІ	67	Д			40	ІІІІІІІ
21	Д	52			ІІІІІІІ	68	Д			28	ІІІІІІІ
22	Д			40	ІІІІІІІ	69	Д			36	ІІІІІІІ
23	Д			44	ІІІІІІІ	70	Д			36	ІІІІІІІ
24	Д			44	ІІІІІІІ	71	Д			32	ІІІІІІІ
25	Д	48			ІІІІІІІ	72	Д			18	ІІІІІІІ
26	Д			48	ІІІІІІІ	73	Д			28	ІІІІІІІ
27	Д			40	ІІІІІІІ	74	Д			32	ІІІІІІІ
28	Д			56	ІІІІІІІ	75	Д			28	ІІІІІІІ
29	Д			44	ІІІІІІІ	76	Д			32	ІІІІІІІ
30	Д		52		ІІІІІІІ	77	Д			32	ІІІІІІІ
31	Д			44	ІІІІІІІ	78	Д			24	ІІІІІІІ
32	Д			40	ІІІІІІІ	79	Д			24	ІІІІІІІ
33	Д			46	ІІІІІІІ	80	Д			52	ІІІІІІІ
34	Д		32		ІІІІІІІ	81	Д			40	ІІІІІІІ
35	Д		36		ІІІІІІІ	82	Д			28	ІІІІІІІ
36	Д			32	ІІІІІІІ	83	Д			44	ІІІІІІІ
37	Д			44	ІІІІІІІ	84	Д			28	ІІІІІІІ
38	Д			32	ІІІІІІІ	85	Д			36	ІІІІІІІ
39	Д			32	ІІІІІІІ	86	Д		44		ІІІІІІІ
40	Д			44	ІІІІІІІ	87	Д			28	ІІІІІІІ
41	Д			64	ІІІІІІІ	88	Д			44	ІІІІІІІ
42	Д		40		ІІІІІІІ	89	Д			36	ІІІІІІІ
43	Д		36		ІІІІІІІ	90	Д			44	ІІІІІІІ
44	Д			44	ІІІІІІІ	91	Д			36	ІІІІІІІ
45	Д			18	ІІІІІІІ	92	Д	44			ІІІІІІІ
46	Д			40	ІІІІІІІ	93	Д			44	ІІІІІІІ
47	Д			40	ІІІІІІІ	94	Д			24	ІІІІІІІ

2.06.21

Всього пронумеровано дерев:

(кількість словами)

Нумерацію і перелік провели:

посада
посада
посада

підпис
підпис

Черненко В.Г.
Козацький В.Г.
Апрієв С.В.

**НУМЕРАЦІЙНА ВІДОМІСТЬ ДЕРЕВ,
призначених для вибіркової санітарної рубки
ДП "Попільнянське лісове господарство"**

(найменування власника лісів, постійного лісокористувача)

Лісництво Корнинське

Урочище Долішній

Квартал № 82

Виділ 3

Ділянка №

Площа 7.0 гектарів

Порядковий номер дерева	Порода	Ступінь товщини стовбурів, сантиметрів			Категорія стану дерева, підстава відбору для	Порядковий номер дерева	Порода	Ступінь товщини стовбурів, сантиметрів			Категорія стану дерева, підстава відбору для
		ділові	напівділові	дров'яні				ділові	напівділові	дров'яні	
95	д			28	бер	142	бер			36	бер
96	д			24	бер	143	бер			40	бер
97	д			28	бер	144	бер			32	бер
98	д			24	бер	145	бер			48	бер
99	д			28	бер	146	д			40	бер
100	д			24	бер	147	бер			36	бер
101	д			28	бер	148	д			32	бер
102	д			32	бер	149	д			32	бер
103	д			44	бер	150	д			24	бер
104	д			36	бер	151	д			40	бер
105	д			30	бер	152	д			28	бер
106	д			44	бер	153	д			28	бер
107	д			44	бер	154	д			32	бер
108	д		м		бер	155	д			24	бер
109	бер			36	бер	156	д			40	бер
110	бер			28	бер	157	д			30	бер
111	д			36	бер	158	д			36	бер
112	д			40	бер	159	д			32	бер
113	д			32	бер	160	бер			52	бер
114	д			28	бер	161	бер			36	бер
115	д			40	бер	162	д	40			бер
116	д			32	бер	163	бер			36	бер
117	д			48	бер	164	д			32	бер
118	д			30	бер	165	бер			32	бер
119	д			26	бер	166	бер			32	бер
120	д			32	бер	167	д			40	бер
121	бер			56	бер	168	д			44	бер
122	д			40	бер	169	д			44	бер
123	д			28	бер	170	д			40	бер
124	д			24	бер	171	д	40			бер
125	д			36	бер	172	д		48		бер
126	бер			32	бер	173	д			32	бер
127	д	44			бер	174	д			44	бер
128	д			28	бер	175	д			36	бер
129	д			28	бер	176	д			28	бер
130	д			32	бер	177	д			36	бер
131	д			28	бер	178	д			40	бер
132	бер			60	бер	179	д			24	бер
133	бер			40	бер	180	д			16	бер
134	д			56	бер	181	д			24	бер
135	бер			40	бер	182	д			24	бер
136	бер			36	бер	183	д			32	бер
137	д			28	бер	184	д			32	бер
138	бер			36	бер	185	д			40	бер
139	бер			28	бер	186	д			60	бер
140	бер			40	бер	187	д			36	бер
141	бер			36	бер	188	д			28	бер

Всього пронумеровано дерев: 188 (кількість словами)

Нумерацію і паралелі провели:

М. П. Ніч посада

М. П. Ніч посада

М. П. Ніч посада

М. П. Ніч підпис
М. П. Ніч підпис

Червиль В. І.

Назаренко В. І. п.п.б

Артемчук С. В. п.п.б

ВІДОМІСТЬ ДЕРЕВ
НУМЕРАЦІЙНА ВІДОМІСТЬ ДЕРЕВ,
призначених для вибіркової санітарної рубки
ДП "Попільнянське лісове господарство"

(найменування власника лісів, постійного лісокористувача)

Лісництво Корнинське

Урочище Мокія 211

Квартал № 82

Виділ 3

Ділянка №

Площа 7.0 гектарів

Порядковий номер дерева	Порода	Ступінь товщини стовбурів, сантиметрів			Категорія стану дерева, підстава відбору для	Порядковий номер дерева	Порода	Ступінь товщини стовбурів, сантиметрів			Категорія стану дерева, підстава відбору для
		ділові	напівділові	дров'яні				ділові	напівділові	дров'яні	
189	О			28	БІЛ						
190	О			36	БІЛ						
191	О			26	БІЛ						
192	О			32	БІЛ						
193	О	40			БІЛ						
194	О			40	БІЛ						
195	О			40	БІЛ						
196	О			32	БІЛ						
197	О			48	БІЛ						
198	О			40	БІЛ						
199	О			40	БІЛ						
200	О			52	БІЛ						
201	О			40	БІЛ						
202	О			24	БІЛ						
203	О		36		БІЛ						
204	О			40	БІЛ						
205	О			40	БІЛ						
206	О			40	БІЛ						
207	О			40	БІЛ						
208	О			44	БІЛ						
209	О			44	БІЛ						
210	О			32	БІЛ						
211	О			36	БІЛ						
212	О			32	БІЛ						

Всього пронумеровано дерев: 21
 (кількість словами)

Нумерацію і перелік провели:
с.м.р.
п.б.
п.б.
п.б.

В.І.
 підпис
В.І.
 підпис

Черненко В.І.
 п.б.
Ткаченко В.І.
 п.б.
Артемчук С.В.

**НУМЕРАЦІЙНА ВІДОМІСТЬ ДЕРЕВ,
призначених для вибіркової санітарної рубки
ДП "Попільнянське лісове господарство"**

(найменування власника лісів, постійного лісокористувача)

Лісництво **Корнинське**

Урочище **Мокшань**

Квартал № **88**

Виділ **4**

Ділянка №

Площа **1.9**

гектарів

Порядковий номер дерева	Порода	Ступінь товщини стовбурів, сантиметрів			Категорія стану дерева, підстава відбору для	Порядковий номер дерева	Порода	Ступінь товщини стовбурів, сантиметрів			Категорія стану дерева, підстава відбору для
		ділові	напівділові	дров'яні				ділові	напівділові	дров'яні	
1	С		56		IV кл	48	С			40	IV кл
2	С		44		IV кл						
3	С	40			IV кл						
4	С	32			IV кл						
5	С		32		IV кл						
6	С	32			IV кл						
7	С			32	IV кл						
8	С	44			IV кл						
9	С	32			IV кл						
10	С		32		IV кл						
11	С	44			IV кл						
12	С	32			IV кл						
13	С	48			IV кл						
14	С	32			IV кл						
15	С	32			IV кл						
16	С		32		IV кл						
17	С			36	IV кл						
18	бер			44	IV кл						
19	С	36			IV кл						
20	С	44			IV кл						
21	бер			44	IV кл						
22	бер			44	IV кл						
23	бер			36	IV кл						
24	бер			40	IV кл						
25	бер			40	IV кл						
26	С	28			IV кл						
27	С		36		IV кл						
28	С			44	IV кл						
29	бер			40	IV кл						
30	бер			18	IV кл						
31	бер			40	IV кл						
32	бер			40	IV кл						
33	бер			40	IV кл						
34	С		44		IV кл						
35	бер			32	IV кл						
36	бер			40	IV кл						
37	С		44		IV кл						
38	бер			28	IV кл						
39	С			18	IV кл						
40	С		28		IV кл						
41	бер			44	IV кл						
42	С			32	IV кл						
43	бер			32	IV кл						
44	С		32		IV кл						
45	С		36		IV кл						
46	С			32	IV кл						
47	С			36	IV кл						

Всього пронумеровано дерев: **серес б.с.р.**

(кількість словами)

Нумерацію і перелік провели:

2.06.01

Серес б.с.р.
посада
м.р. піс
посада
м.р. піс
посада

Ідпис

Черненко В.Г.
П.І.Б.
Гірокопечко В.П.
П.І.Б.
Назаренко В.Г.

**НУМЕРАЦІЙНА ВІДОМІСТЬ ДЕРЕВ,
призначених для вибіркової санітарної рубки
ДП "Попільнянське лісове господарство"**

(найменування власника лісів, постійного лісокористувача)

Лісництво Корнинське

Урочище Дохівське

Квартал № 89

Виділ 10

Ділянка №

Площа 3.2 гектарів

Порядковий номер дерева	Порода	Ступінь товщини стовбурів, сантиметрів			Категорія стану дерева, підстава відбору для	Порядковий номер дерева	Порода	Ступінь товщини стовбурів, сантиметрів			Категорія стану дерева, підстава відбору для
		ділові	напівділові	дров'яні				ділові	напівділові	дров'яні	
1	С	40			ІІІІІІІІ						
2	С	44			ІІІІІІІІ						
3	С	40			ІІІІІІІІ						
4	С	40			ІІІІІІІІ						
5	С	40			ІІІІІІІІ						
6	С	36			ІІІІІІІІ						
7	С	36			ІІІІІІІІ						
8	С/Р			32	ІІІІІІІІ						
9	С	44			ІІІІІІІІ						
10	С		40		ІІІІІІІІ						
11	С		48		ІІІІІІІІ						
12	С	40			ІІІІІІІІ						
13	С		44		ІІІІІІІІ						
14	С		32		ІІІІІІІІ						
15	С	36			ІІІІІІІІ						
16	С	32			ІІІІІІІІ						
17	С	44			ІІІІІІІІ						
18	С			32	ІІІІІІІІ						
19	С		32		ІІІІІІІІ						
20	С			28	ІІІІІІІІ						
21	С			32	ІІІІІІІІ						
22	С	32			ІІІІІІІІ						
23	С		24		ІІІІІІІІ						
24	С		28		ІІІІІІІІ						
25	С		28		ІІІІІІІІ						
26	С			24	ІІІІІІІІ						
27	С	28			ІІІІІІІІ						
28	С		28		ІІІІІІІІ						
29	С	28			ІІІІІІІІ						
30	С		40		ІІІІІІІІ						
31	С		36		ІІІІІІІІ						
32	С	44			ІІІІІІІІ						
33	С		36		ІІІІІІІІ						
34	С			32	ІІІІІІІІ						
35	С			36	ІІІІІІІІ						
36	С		36		ІІІІІІІІ						
37	С		40		ІІІІІІІІ						

Всього пронумеровано дерев: 37

(кількість словами)

1.06.84

Нумерацію і перелік провели:

М.Р. М.Р.
М.Р. М.Р.
М.Р. М.Р.

[Signature]
[Signature]
[Signature]

Чорний В.І.
Григоренко В.П.
Казимиренко В.І.

призначених для вибіркової санітарної рубки
ДП "Попільнянське лісове господарство"

(найменування власника лісів, постійного лісокористувача)

Лісництво Корнинське

Урочище Мохнатки

Квартал № 45

Виділ 12

Ділянка №

Площа 6.0 гектарів

Порядковий номер дерева	Порода	Ступінь товщини стовбурів, сантиметрів			Категорія стану дерева підстава відбору для	Порядковий номер дерева	Порода	Ступінь товщини стовбурів, сантиметрів			Категорія стану дерева підстава відбору для
		ділові	напівділові	дров'яні				ділові	напівділові	дров'яні	
1	Береза			32	Береза	48	Береза			52	Береза
2	Береза			44	Береза	49	Береза			44	Береза
3	Береза			44	Береза	50	Береза			48	Береза
4	Береза			48	Береза	51	Береза			32	Береза
5	Береза		28		Береза	52	Береза			24	Береза
6	Береза	50			Береза	53	Береза			48	Береза
7	Береза	52			Береза	54	Береза			44	Береза
8	Береза			48	Береза	55	Береза	44			Береза
9	Береза			36	Береза	56	Береза		28		Береза
10	Береза			32	Береза	57	Береза	32			Береза
11	Береза			40	Береза	58	Береза		48		Береза
12	Береза			44	Береза	59	Береза		36		Береза
13	Береза			32	Береза	60	Береза		48		Береза
14	Береза			40	Береза	61	Береза		40		Береза
15	Береза			40	Береза	62	Береза		40		Береза
16	Береза			36	Береза	63	Береза		40		Береза
17	Береза			40	Береза	64	Береза		40		Береза
18	Береза			40	Береза	65	Береза		44		Береза
19	Береза			40	Береза	66	Береза		48		Береза
20	Береза			36	Береза	67	Береза		44		Береза
21	Береза			44	Береза	68	Береза		48		Береза
22	Береза			44	Береза	69	Береза	44			Береза
23	Береза			40	Береза	70	Береза		28		Береза
24	Береза			40	Береза	71	Береза	40			Береза
25	Береза			44	Береза	72	Береза	40			Береза
26	Береза			32	Береза	73	Береза		36		Береза
27	Береза			40	Береза	74	Береза		40		Береза
28	Береза			36	Береза	75	Береза		32		Береза
29	Береза			40	Береза	76	Береза		36		Береза
30	Береза			44	Береза	77	Береза		36		Береза
31	Береза			68	Береза	78	Береза		32		Береза
32	Береза			36	Береза	79	Береза		36		Береза
33	Береза			36	Береза	80	Береза		44		Береза
34	Береза			44	Береза	81	Береза		40		Береза
35	Береза			40	Береза	82	Береза		36		Береза
36	Береза			40	Береза	83	Береза		48		Береза
37	Береза			40	Береза	84	Береза		36		Береза
38	Береза			36	Береза	85	Береза		44		Береза
39	Береза			40	Береза	86	Береза		32		Береза
40	Береза			32	Береза	87	Береза		36		Береза
41	Береза			44	Береза	88	Береза		44		Береза
42	Береза			40	Береза	89	Береза		36		Береза
43	Береза			52	Береза	90	Береза		36		Береза
44	Береза			36	Береза	91	Береза		40		Береза
45	Береза			40	Береза	92	Береза		28		Береза
46	Береза	52			Береза	93	Береза		28		Береза
47	Береза			36	Береза	94	Береза		36		Береза

Всього пронумеровано дерев: 94

(кількість словами)

Нумерацію і перелік провели:

7.06.21

посада
посада
посада

підпис

Червоний В.І.
Підпис
Підпис

**НУМЕРАЦІЙНА ВІДОМІСТЬ ДЕРЕВ,
призначених для вибіркової санітарної рубки
ДП "Попільнянське лісове господарство"**

(найменування власника лісів, постійного лісокористувача)

Лісництво Корнинське

Урочище Мохна 2100

Квартал № 95 Виділ 12 Ділянка № 1 Площа 6.0 гектарів

Порядковий номер дерева	Порода	Ступінь товщини стовбурів, сантиметрів			Категорія стану дерева, підстава відбору для	Порядковий номер дерева	Порода	Ступінь товщини стовбурів, сантиметрів			Категорія стану дерева, підстава відбору для
		ділові	напівділові	дров'яні				ділові	напівділові	дров'яні	
95	д			36	д	142	д			40	д
96	д		44		д	147	д			48	д
97	д			48	д	144	д			32	д
98	д			36	д	141	д			32	д
99	д			36	д	146	д			40	д
100	д			40	д	147	д			32	д
101	д			28	д	148	д	60			д
102	д			44	д	149	д			44	д
103	берест			32	д	150	д		44		д
104	д	48			д	151	д		40		д
105	д			44	д	152	д			48	д
106	д			36	д	153	д			56	д
107	д			40	д	154	д			32	д
108	д			60	д	155	д			36	д
109	д		56		д	156	д			40	д
110	д			56	д	157	д			36	д
111	д	56			д	158	д			60	д
112	д			36	д	159	д			56	д
113	д			44	д	160	д			32	д
114	д			40	д	161	д			36	д
115	д	56			д	162	д			52	д
116	д			52	д	163	д			36	д
117	д			36	д	164	д			40	д
118	д			48	д	165	д			48	д
119	д			56	д	166	д			48	д
120	д			56	д	167	д			32	д
121	д			52	д	168	д			60	д
122	д			40	д	169	д			38	д
123	д			32	д	170	д			36	д
124	д	36			д	171	д	48			д
125	д			56	д	172	д			56	д
126	д			36	д	173	д			44	д
127	д			48	д						
128	д			36	д						
129	д			40	д						
130	д		36		д						
131	д			40	д						
132	д			36	д						
133	д			18	д						
134	д			36	д						
135	д		44		д						
136	д			32	д						
137	д			36	д						
138	д			36	д						
139	д	32			д						
140	д			36	д						
141	д			44	д						

Всього пронумеровано дерев: 141 (кількість словами)

Нумерацію і перевірку провели:

с.м. м.р.

посада

м.р. м.р.

посада

м.р. м.р.

посада

м.р. м.р.

с.м. м.р.

посада

м.р. м.р.

посада

м.р. м.р.

посада

м.р. м.р.

посада

Черненко В.Г.

п.п.б.

Трохименко В.П.

п.п.б.

Козменко В.П.

п.п.б.

Козменко В.П.

п.п.б.

НУМЕРАЦІЙНА ВІДОМІСТЬ ДЕРЕВ
призначених для вибіркової санітарної рубки
житомирська область

ДП "Попільнянське лісове господарство"

Лісництво Ходорківське Урочище
квартал 4 виділ 2 ділянка 1 площа 6,2 га

Порядко- вий номер	Порода	Ступінь товщини стовбура сантиметрів			Категорія стану дерева підстава для рубки	Порядко- вий номер	Порода	Ступінь товщини стовбура сантиметрів			Категорія стану дерева підстава для рубки
		ділові	напів- ділові	дров'яні				ділові	напів- ділові	дров'яні	
1	Дуб	40			I ссх бер	41	Д			24	I ссх бер
2	Д			44	I ссх бер	42	Д			28	I ссх бер
3	Дуб			24	VI ссх	43	Д	48			II ссх бер
4	Дуб			32	VI ссх	44	Д			32	I ссх
5	Д			52	VI ссх бер	45	Д	32			I ссх
6	Д			36	VI ссх	46	Д			40	I ссх
7	Дуб			56	VI ссх	47	Д			48	I ссх бер
8	Вільха	28			IV нах	48	Дуб			40	VI ссх
9	Вільха	28			IV нах	49	Дуб			36	VI ссх
10	Вільха			24	VI ссх	50	Дуб			40	VI ссх
11	Д		32		IV ссх бер	51	Дуб			48	VI ссх
12	Дуб			44	VI ссх бер	52	Дуб			32	VI ссх
13	Д			40	VI ссх	53	Дуб			36	VI ссх
14	Вільха			24	IV ссх бер	54	Дуб			24	VI ссх
15	Дуб			28	VI ссх	55	Дуб			36	VI ссх бер
16	Вільха			28	VI ссх	56	Д	48			VI ссх бер
17	Д			36	IV ссх бер	57	Д			36	IV ссх бер
18	Дуб			44	VI ссх	58	Д	40			IV ссх бер
19	Дуб			40	VI ссх	59	Береза			24	VI ссх
20	Береза			24	VI ссх бер	60	Дуб			48	VI ссх
21	Вільха			28	VI ссх бер	61	Береза			32	VI ссх бер
22	Д			32	VI ссх бер	62	Береза			32	VI ссх
23	Д			48	VI ссх бер	63	Д	36			IV ссх бер
24	Вільха			24	VI ссх бер	64	Д			24	VI ссх
25	Дуб			36	VI ссх	65	Д			28	VI ссх
26	Дуб			40	VI ссх	66	Береза			28	VI ссх
27	Дуб			44	VI ссх	67	Д	40			IV ссх бер
28	Дуб			36	VI ссх	68	Д			40	VI ссх
29	Дуб			40	VI ссх	69	Дуб			40	VI ссх
30	Дуб			32	VI ссх	70	Д			28	VI ссх
31	Д			24	VI ссх	71	Дуб			40	VI ссх
32	Вільха			36	VI ссх бер	72	Д			36	VI ссх бер
33	Вільха			28	VI ссх	73	Д			44	VI ссх
34	Вільха			28	VI ссх бер	74	Дуб			40	VI ссх
35	Д			36	VI ссх бер	75	Береза			24	VI ссх
36	Вільха			28	VI ссх	76	Д			32	VI ссх
37	Д			24	VI ссх	77	Береза			24	VI ссх
38	Дуб			44	VI ссх	78	Береза			32	VI ссх бер
39	Д			44	IV ссх бер	79	Береза			36	VI ссх бер
40	Д			32	VI ссх бер	80	Д			24	VI ссх бер

Всього пронумеровано дерев:

а-р м-р

(посада)

м-р м-р

(посада)

м-р м-р

(посада)

4

06

2021 року

Береза ОМ
Михайло ВБ
Хоманський ВБ

НУМЕРАЦІЯ НА ВІДОМІСТЬ ДЕРЕВ
призначених для вибіркової санітарної рубки
житомирська область

ДП "Попільнянське лісове господарство"

Лісництво Ходорківське

Урочище

квартал 4 виділ 2 ділянка 1 площа 6,2 га

Порядко- вий номер	Порода	Ступінь товщини стовбура сантиметрів			Категорія стану дерева	Порядко- вий номер	Порода	Ступінь товщини стовбура сантиметрів			Категорія стану дерева
		ділов	напів- ділові	дров'яні				ділов	напів- ділові	дров'яні	
81	С			24	VI ссх	121	Береза			40	VI ссх
82	Береза			24	VI ссх	122	Береза			24	VI ссх
83	Осина			44	VI ссх	123	Береза			40	VI ссх
84	Б			36	VI ссх	124	Б			28	VI ссх
85	О			32	VI ссх	125	Береза			36	VI ссх
86	Б			28	VI ссх	126	Б	40			VI ссх
87	Осина			48	VI ссх	127	Б	32			VI ссх
88	Осина			52	VI ссх	128	Б			24	VI ссх
89	Осина			56	VI ссх	129	Б			28	VI ссх
90	Осина			52	VI ссх	130	Осина			22	VI ссх
91	Б			40	VI ссх	131	Осина			40	VI ссх
92	Осина			40	VI ссх	132	Б			24	VI ссх
93	Осина			48	VI ссх	133	Б			24	VI ссх
94	Осина			44	VI ссх	134	Б			44	VI ссх
95	Осина			44	VI ссх	135	Береза			32	VI ссх
96	С			24	VI ссх	136	Б			28	VI ссх
97	Береза			40	VI ссх	137	Б			32	VI ссх
98	Б	40			VI ссх	138	Б			24	VI ссх
99	Б			24	VI ссх	139	Осина	60			VI ссх
100	Береза			24	VI ссх	140	Б			28	VI ссх
101	Б	28			VI ссх	141	С	40			VI ссх
102	Б			32	VI ссх	142	С			32	VI ссх
103	Береза			24	VI ссх	143	Б			24	VI ссх
104	Береза			32	VI ссх	144	Б			24	VI ссх
105	Береза			28	VI ссх	145	Береза			32	VI ссх
106	Береза			32	VI ссх	146	Б			24	VI ссх
107	Береза			40	VI ссх	147	Б			28	VI ссх
108	Б	32			VI ссх	148	Б	28			VI ссх
109	Береза			44	VI ссх	149	Береза			24	VI ссх
110	Береза			44	VI ссх	150	Б			24	VI ссх
111	Б			36	VI ссх	151	Б			28	VI ссх
112	Б		36		VI ссх	152	Осина			32	VI ссх
113	Б		36		VI ссх	153	Осина			44	VI ссх
114	Б	40			VI ссх	154	Береза			24	VI ссх
115	Береза			40	VI ссх	155	Осина			36	VI ссх
116	Осина			48	VI ссх	156	Б			36	VI ссх
117	Б			44	VI ссх	157	Б			40	VI ссх
118	Б			28	VI ссх	158	С			24	VI ссх
119	Осина			64	VI ссх	159	Б			28	VI ссх
120	Береза			28	VI ссх	160					

Всього проінвентаризовано дерев

159 голів породи бер. ссх

сі. ссх інв

к. ссх інв

к. ссх інв

4 06

Береза

Береза

Береза

Береза

Береза

Береза

Береза

Береза

Береза

НУМЕРАЦІЙНА ВІДОМІСТЬ ДЕРЕВ
призначених для вибіркової санітарної рубки
житомирська область

ДП "Попільнянське лісове господарство"

Лісництво Ходорківське

Урочище

квартал 4

виділ 7

ділянка

площа 2,3 га

Порядко- вий номер	Порода	Ступінь товщини стовбура сантиметрів			Категорія стану дерева підстава для рубки	Порядко- вий номер	Порода	Ступінь товщини стовбура сантиметрів			Категорія стану дерева підстава для рубки
		ділов.	напів- ділов.	дров'яні				ділов.	напів- ділов.	дров'яні	
1	б			28	V сиріш	41	Вільха			48	VI сиріш
2	б		44		IV зм'якш	42	Вільха			24	VI сиріш
3	б		40		IV зм'якш	43	Вільха			24	VI сиріш
4	б			32	VI сиріш	44	б			36	V зм'якш
5	б			28	VI сиріш	45	б			22	VI сиріш
6	Береза			36	VI сиріш	46	б			24	VI сиріш
7	б			48	VI сиріш	47	Вільха			36	VI сиріш
8	б		32		IV зм'якш	48	Вільха			28	VI зм'якш
9	б		44		IV зм'якш	49	Вільха			28	VI зм'якш
10	б	32			IV зм'якш	50	Вільха			24	VI сиріш
11	б	40			IV зм'якш	51	Вільха			32	VI сиріш
12	б			36	V зм'якш	52	Вільха			32	VI сиріш
13	Береза			36	VI сиріш	53	Вільха			28	VI сиріш
14	Береза			40	V сиріш	54	Вільха			24	VI сиріш
15	Береза			24	VI сиріш	55	б	36			IV зм'якш
16	б		36		IV сиріш	56	б		32		IV зм'якш
17	б			24	VI сиріш	57	б			56	VI сиріш
18	Вільха			28	VI сиріш	58	б			40	VI сиріш
19	б			32	V зм'якш	59	Вільха			28	VI сиріш
20	Вільха			28	VI сиріш	60	Вільха			36	VI сиріш
21	б		28		IV сиріш	61	б			48	VI сиріш
22	б		36		IV зм'якш	62	Вільха			24	VI сиріш
23	Вільха			32	VI сиріш	63	Вільха			24	VI сиріш
24	Вільха			28	VI сиріш	64	Вільха			24	VI сиріш
25	Вільха			24	VI сиріш	65	Вільха			24	VI сиріш
26	Вільха			24	VI сиріш	66	б			36	VI сиріш
27	Вільха			24	VI сиріш	67	Вільха			36	VI сиріш
28	Береза			32	V сиріш	68	Вільха			28	VI сиріш
29	б	40			IV зм'якш	69	Вільха			24	VI сиріш
30	Береза			44	V сиріш	70	б			36	VI сиріш
31	б			24	V сиріш	71	б			32	VI сиріш
32	Вільха			24	V сиріш	72	б			32	V сиріш
33	Береза			52	V сиріш	73	б			44	V сиріш
34	Вільха			24	VI сиріш	74	Береза			32	VI сиріш
35	Вільха			24	VI сиріш	75	Береза			36	VI сиріш
36	Вільха			52	VI сиріш	76	Вільха			32	VI сиріш
37	б			40	IV сиріш	77	Береза			36	VI сиріш
38	б			24	VI сиріш	78	б			32	VI сиріш
39	б			32	VI сиріш	79	Вільха			24	VI сиріш
40	Вільха			40	VI сиріш	80	Вільха			28	VI сиріш

Всього пронумеровано дерев

Всього дерев (кількість стовбурів)

сі-ар мін
(посад)
м-і мін
(посад)
сі-ар мін
(посад)

3

05

2021 року

Генеральний директор
Лісництва
Ходорківське лісництво
Лісничий

ДП "Попільнянське лісове господарство"

Урочище

ділянка

площа 2,3 га

[illegible]

Всього пронумеровано дерев

Кривогороду хрестине дзева

xi. m. m. m.
 (посада)
 m. m. m.
 (посада)
 m. m. m.
 (посада)

四

06

2020 OKY

Сенцов ВМ
(имя) (фамилия)
Мухомов ВВ
(имя) (фамилия)
Агапкин ВВ
(имя) (фамилия)

НУМЕРАЦІЙНА ВІДОМІСТЬ ДЕРЕВ
призначених для вибіркової санітарної рубки
житомирська область

ДП "Попільнянське лісове господарство"

Лісництво Ходорківське

Урочище

квартал 9 виділ 3 ділянка площа 5,8 га

Порядко- вий номер	Порода	Ступінь товщини стовбура сантиметрів			Категорія стану дерева підстава для рубки	Порядко- вий номер	Порода	Ступінь товщини стовбура сантиметрів			Категорія стану дерева підстава для рубки
		ділові	напів- ділові	дров'яні				ділові	напів- ділові	дров'яні	
1	б		28		V сир берх	41	с		32		VI сир
2	с		28		VI сир	42	б		36		VI сир берх
3	с		24		IV підрубана	43	с		28		V сир берх
4	с	28			IV сир берх	44	б			40	V сир
5	б			28	VI сир	45	с	40			IV сир
6	с			40	VI сир	46	с		32		V сир
7	с	32			IV підрубана	47	с			40	VI сир берх
8	б			36	VI сир	48	с		36		V сир берх
9	с	36			IV сир	49	с	32			VI сир
10	с		28		VI сир	50	с	32			IV підрубана
11	б		24		IV сир	51	б			32	V сир
12	с		36		IV сир берх	52	б			32	VI сир
13	б			48	V сир берх	53	б			32	VI сир берх
14	с		28		IV підрубана	54	б			36	VI сир
15	с			40	VI сир берх	55	с	32			IV сир берх
16	с		44		V сир берх	56	с		28		IV підрубана
17	с	32			IV сир берх	57	с			24	VI сир
18	б		32		IV сир берх	58	б			32	V сир
19	с	32			IV сир берх	59	с			68	V сир берх
20	б		40		IV сир	60	с		28		VI сир берх
21	б			28	VI сир берх	61	с			28	VI сир берх
22	с		32		IV сир	62	б			28	VI сир берх
23	с	36			IV підрубана	63	с	28			IV сир берх
24	с	40			VI сир	64	с	44			IV сир берх
25	с	32			IV підрубана	65	б			44	IV сир берх
26	с			36	VI сир берх	66	с	32			VI сир
27	с		32		IV сир берх	67	с			24	VI сир
28	с	32			VI сир	68	с		32		VI сир берх
29	с		24		IV підрубана	69	б			24	VI сир берх
30	с	36			IV підрубана	70	с		28		IV підрубана
31	б			24	V сир	71	с			24	VI сир
32	б			36	VI сир берх	72	с			24	VI сир
33	б			32	VI сир	73	б		32		IV підрубана
34	б			32	VI сир берх	74	б			40	VI сир
35	с		44		IV сир берх	75	с	44			IV сир
36	с	40			IV сир берх	76	с	36			IV сир берх
37	б		32		IV сир берх	77	б			40	VI сир
38	с	28			IV підрубана	78	б			24	V сир
39	с		24		IV сир берх	79	б			32	V сир
40	б		36		IV підрубана	80	с			40	VI сир берх

Всього пронумеровано дерев

Всього дерев

сі сир миз
(посада)
м-д миз
(посада)
м-д миз
(посада)

25

05

0.1 року

Бреніс ОМ
Лісничий ВВ
Михайло ВВ ММ

НУМЕРАЦІЯ НА ВІДОМІСТЬ ДІЛІВ
призначених для вибіркової сантарної рубки
житомирська область.

ДП "Попільнянське лісове господарство"

Лісництво Ходорківське

Урочище

квартал 9

виділ 3

ділянка

площа 5,8 га

Порядко-вий номер	Порода	Ступінь товщини стовбура сантиметрів			Категорія стану дерева	Порядко-вий номер	Порода	Ступінь товщини стовбура сантиметрів			Категорія стану дерева
		ділові	напів ділові	дровяні				ділові	напів ділові	дровяні	
81	б			24	V ссх	121	с		28		IV ссх
82	б			28	V ссх	122	с	28			IV ссх
83	б		48		IV ссх берх	123	с	28			IV ссх берх
84	с		28		VI ссх	124	с			24	VI ссх
85	с		24		V ссх берх	125	с	36			IV ссх берх
86	с		24		IV ссх берх	126	б			44	IV ссх берх
87	с		24		IV ссх берх	127	с		24		IV ссх берх
88	с	36			IV ссх берх	128	с		28		IV ссх берх
89	с		32		IV ссх берх	129	с	36			VI ссх
90	с		28		V ссх	130	с		28		VI ссх
91	с		24		V ссх берх	131	б			28	V берх
92	с		32		V ссх берх	132	б			24	VI ссх
93	с			32	VI ссх берх	133	б			28	V ссх берх
94	с	32			IV ссх берх	134	с		28		VI ссх берх
95	с		24		IV ссх берх	135	б			24	V ссх
96	б		36		IV ссх берх	136	с			24	VI ссх
97	с	44			IV ссх берх	137	с		28		V ссх берх
98	с		28		V ссх	138	с			36	VI ссх берх
99	с			24	IV ссх	139	с	44			IV ссх берх
100	с	48			VI ссх	140	с	32			IV ссх берх
101	б			40	V ссх	141	б			32	V ссх
102	с		32		VI ссх	142	б			32	V ссх
103	с	32			VI ссх	143	с	28			IV ссх берх
104	с	48			VI ссх	144	с		36		IV ссх берх
105	с	28			IV ссх берх	145	с	40			IV ссх берх
106	с			24	V ссх	146	с		24		IV ссх берх
107	с	44			IV ссх берх	147	с		24		V ссх берх
108	с		24		VI ссх	148	с			40	VI ссх берх
109	б			32	V ссх	149	б			40	VI ссх
110	с	32			IV ссх берх	150	б			32	VI ссх
111	с	48			IV ссх берх	151	с	44			VI ссх
112	с	36			IV ссх берх	152	с	32			IV ссх
113	с		28		IV ссх берх	153	б		40		IV ссх берх
114	б			44	V ссх берх	154	с	32			IV ссх берх
115	с		24		IV ссх берх	155	с	40			VI ссх
116	с			24	VI ссх берх	156	б	40			IV ссх берх
117	с	28			IV ссх берх	157	с		28		VI ссх берх
118	с		24		IV ссх берх	158	с	36			VI ссх берх
119	б		40		IV ссх берх	159	с	32			V ссх
120	с			36	IV ссх берх	160	с	32			VI ссх

Всього пронумеровано дерев

Всього пронумеровано дерев

сі.чр. мгу
(посада)
м.чр. мгу
(посада)
м.чр. мгу
(посада)

25

05

Всього пронумеровано дерев
Всього пронумеровано дерев
Всього пронумеровано дерев

НУМЕРАЦІЙНА ВІДОМІСТЬ ДЕРЕВ
призначених для вибіркової санітарної рубки
житомирська область

ДП "Попільнянське лісове господарство"

Лісництво Ходорківське
квартал 8 виділ 3 ділянка

Урочище

площа 5,8 га

Порядко- вий номер	Порода	Ступінь товщини стовбура сантиметрів			Категорія стану дерева. підстава для рубки	Порядко- вий номер	Порода	Ступінь товщини стовбура сантиметрів			Категорія стану дерева. підстава для рубки
		ділові	напів- ділові	дров'яні				ділові	напів- ділові	дров'яні	
161	C	32			VІ сир	201	C	28			IV сир
162	C		24		IV сир берх	202	C		24		VІ сир
163	C		28		VІ сир	203	C	32			VІ сир
164	C	32			VІ сир	204	C		24		VІ сир
165	C	32			VІ сир берх	205	C		24		VІ сир берх
166	C	28			IV сир берх	206	C		28		VІ сир берх
167	C			24	VІ сир	207	C		24		VІ сир
168	C	32			IV сир берх	208	C	40			IV сир берх
169	C		24		IV сир берх	209	C	32			IV сир берх
170	C			24	VІ сир	210	C	32			VІ сир
171	C	28			IV сир берх	211	C	40			VІ сир
172	C			32	VІ сир	212	C			24	VІ сир
173	C			24	VІ сир	213	C		28		VІ сир
174	C			24	VІ сир	214	C		24		VІ сир
175	C		32		VІ сир берх	215	C			24	VІ сир
176	C	32			IV сир берх	216	C			28	VІ сир
177	C	32			VІ сир	217	C			24	VІ сир берх
178	C			24	VІ сир	218	C			24	VІ сир берх
179	C	28			VІ сир	219	C			24	VІ сир берх
180	C	44			VІ сир	220	C			32	VІ сир
181	C	40			VІ сир	221	C		24		IV сир берх
182	C		24		VІ сир берх	222	C	32			IV сир берх
183	C		24		VІ сир берх	223	C		24		IV сир берх
184	C	44			VІ сир	224	C		28		VІ сир
185	C		24		VІ сир берх	225	C	32			IV сир берх
186	C			24	VІ сир	226	C			24	VІ сир берх
187	C		28		IV сир берх	227	C			24	VІ сир
188	C		32		IV сир берх	228	C		24		VІ сир
189	C			24	VІ сир	229	C		28		VІ сир берх
190	C	32			IV сир берх	230	C	24			VІ сир берх
191	C	32			VІ сир	231	C	28			IV сир берх
192	C		32		VІ сир берх	232	C			24	VІ сир
193	C	32			IV сир берх	233	C		24		VІ сир
194	C	28			IV сир берх	234	C		24		VІ сир
195	C		40		VІ сир берх	235	C			24	VІ сир
196	C	28			VІ сир берх	236	C			24	VІ сир
197	C		28		IV сир берх	237	C	40			VІ сир
198	C	40			VІ сир берх	238	C			28	VІ сир берх
199	C	32			VІ сир берх	239	C		32		VІ сир берх
200	C	32			VІ сир	240	C	44			IV сир берх

Всього пронумеровано дерев

Всього дерев (кількість сторінок)

сі. сир (посада)
сі. сир (посада)
сі. сир (посада)
25

сі. сир (посада)
сі. сир (посада)
сі. сир (посада)
05

2021 року

Беніслав ВІІ
Колісников ВІІ
Мелешко ВІІ

НУМЕРАЦІЙНА ВІДОМІСТЬ ДЕРЕВ
призначених для вибіркової санітарної рубки
житомирська область

ДП "Попільнянське лісове господарство"

Лісництво Ходорківське

Урочище

квартал 9 виділ 3

ділянка

площа 5,8 га

Порядко- вий номер	Порода	Ступінь товщини стовбура сантиметрів			Категорія стану дерева підстава для рубки	Порядко- вий номер	Порода	Ступінь товщини стовбура сантиметрів			Категорія стану дерева підстава для рубки
		ділові	напів- ділові	дров'яні				ділові	напів- ділові	дров'яні	
241	C	40			IV ссх						
242	C		24		IV підгнило						
243	C		36		VI ссх						
244	C	32			IV підгнило						
245	C			24	VI ссх						
246	C	36			VI ссх						
247	C		28		VI ссх						
248	C			28	V ссх						
249	C	36			IV загнило						
250	C	40			VI ссх						
251	C		28		VI ссх						
252	C	28			V ссх						
253	C			32	VI підгнило						
254	C			28	V ссх						
255	C	40			VI ссх						
256	C	32			IV загнило						
257	C		44		IV ссх						
258	C		28		IV загнило						
259	C			24	VI підгнило						
260	C			24	VI підгнило						
261	C			24	VI ссх						
262	C			36	VI підгнило						
263	C	32			IV загнило						
264	C	28			VI ссх						
265	C	32			IV підгнило						
266	C			32	VI підгнило						
267	C		36		VI ссх						
268	C	28			IV ссх						
269	C		32		IV ссх						
270	C			36	VI підгнило						
271	C			40	VI підгнило						
272	C		32		IV ссх						
273	C	28			IV ссх						
274	C		36		IV ссх						
275	C		32		IV ссх						

Всього пронумеровано дерев:

а.ш. міш
(посада)
к.ш. міш
(посада)
к.ш. міш
(посада)

25

05

2021 року

директор лісництва

(підпис)

(підпис)

(підпис)

(ініціали та прізвище)

(ініціали та прізвище)

(ініціали та прізвище)

НУМЕРАЦІЙНА ВІДОМІСТЬ ДІ РЕВ
призначених для вибіркової санітарної рубки
житомирська область

ДП "Попільнянське лісове господарство"

Лісництво Ходорківське
квартал 3 виділ 9 ділянка площа 2,2 га

Порядко-вий номер	Порода	Ступінь товщини стовбура сантиметрів			Категорія стану дерева рубки	Порядко-вий номер	Порода	Ступінь товщини стовбура сантиметрів			Категорія стану дерева рубки
		ділові	напів-ділові	дрова				ділові	напів-ділові	дрова	
1	Береза			38	VI сух	41	С	38			VI сух
2	Б			24	VI сух	42	Береза			40	VI сух
3	С			24	VI сух	43	Береза			24	VI сух
4	С			24	VI сух	44	С			44	VI вкритий
5	С	32			VI сух	45	С	44			IV вкритий
6	Б			40	VI сух	46	С			32	VI вкритий
7	Б			24	VI сух	47	С	32			VI сух
8	С			38	VI вкритий	48	С	40			VI сух
9	Береза			40	VI сух	49	С		44		VI сух
10	С			38	VI вкритий	50	С	28			VI сух
11	С			24	VI вкритий	51	С		38		VI сух
12	С			32	VI вкритий	52	Береза			48	VI сух
13	С			40	VI вкритий	53	Береза			44	VI сух
14	Б			38	VI сух	54	Береза			40	VI сух
15	С			24	VI сух	55	С			40	VI вкритий
16	Б			24	VI сух	56	С			40	VI сух
17	С		24		IV сух вкритий	57	С	44			VI сиреневий
18	С		24		IV сух вкритий	58	Береза			44	VI сух
19	С	40			IV сух вкритий	59	С		28		VI сух
20	Б		38		IV сух	60	С	40			IV сух вкритий
21	С		24		IV вкритий	61	Б			32	VI сух
22	С			32	VI вкритий	62	Б			38	VI сух
23	С	28			VI сух	63	С			38	VI вкритий
24	С		24		VI сух	64	Б			28	VI сух
25	С		48		VI вкритий	65	Б			32	VI сух
26	С			38	VI вкритий	66	Б			44	IV сух
27	С	32			IV сух вкритий	67	Б			32	VI сух
28	Б			38	IV сух вкритий	68	С	40			VI сух
29	Б			40	IV сух вкритий	69	С	48			VI сух
30	С		24		IV сух вкритий	70	С	38			VI сух
31	С			24	VI сух	71	С	32			VI сух
32	С	32			VI сух	72	С			38	VI вкритий
33	С	32			VI сух	73	С	38			IV сух
34	С			28	VI сух	74	С	52			VI сух
35	С			40	VI вкритий	75	С	38			VI сух
36	Б			48	VI вкритий	76	С		38		VI вкритий
37	Б			28	VI вкритий	77	С	40			IV сиреневий
38	С		38		IV вкритий	78	Б			38	VI сух
39	Б			28	VI сух	79					
40	С	40			VI сух	80					

Всього пронумеровано дерев

список всіх дерев

01.07
02.07
03.07
04.07

2

06

Береза
Калашовський ВВ
Котковський ВВ

НУМЕРАЦІЙНА ВІДОМІСТЬ ДЕРЕВ
призначених для вибіркової санітарної рубки
житомирська область

ДП "Поліпільнянське лісове господарство"

Лісництво Ходорківське

Урочище

квартал 11 виділ 5 ділянка 1 площа 8,0 га

Порядко- вий номер	Порода	Ступінь товщини стовбура сантиметрів			Категорія стану дерева підстава для рубки	Порядко- вий номер	Порода	Ступінь товщини стовбура сантиметрів			Категорія стану дерева підстава для рубки
		ділові	напів- ділові	дров'яні				ділові	напів- ділові	дров'яні	
1	С	28			VI црх	41	Білка			44	VI црх
2	С			24	VI црх	42	Б			37	VI црх
3	С		28		VI црх	43	Б			38	VI црх
4	С			24	VI црх	44	Б			24	VI црх
5	С	28			VI црх	45	Білка			40	VI црх
6	Б			24	VII црх	46	Б			24	VI црх
7	Б			24	VI црх	47	Б			28	VI црх
8	С			24	VI црх	48	Б			24	VI црх
9	С		44		VI црх	49	Б			24	VI црх
10	Б			28	VII црх	50	Б			24	VI црх
11	С			38	VI црх	51	Б			24	VI црх
12	Б			28	VI црх	52	Б			28	VI црх
13	Б			28	VII црх	53	С			38	VI црх
14	С			24	VI црх	54	С	28			IV црх
15	Білка			40	VI црх	55	С	28			VI црх
16	Білка			28	VII црх	56	Б			38	VI црх
17	С		40		VI црх	57	С		32		VI црх
18	С	38			VI црх	58	С			24	VI црх
19	Б			24	VII црх	59	С		40		VI црх
20	Б			28	VI црх	60	Б			44	VII црх
21	Б			24	VI црх	61	Б			38	VII црх
22	Б			24	VI црх	62	С	44			IV црх
23	Б			24	VI црх	63	Б			24	VI црх
24	Б			24	VI црх	64	Б			24	VI црх
25	Б			24	VI црх	65	Б			24	VI црх
26	Б			32	VI црх	66	Б			32	VII црх
27	Б			32	VI црх	67	Б			28	VI црх
28	Б			32	VI црх	68	С	40			VI црх
29	Б			38	VI црх	69	Б			40	VI црх
30	С	28			VII црх	70	Б			24	VII црх
31	С	32			VII црх	71	С			40	VI црх
32	С			24	VI црх	72	С	32			VII црх
33	Б			24	VI црх	73	С		32		VI црх
34	С		48		VII црх	74	Б			32	VI црх
35	Б			24	VII црх	75	Б			40	VII црх
36	С			24	VI црх	76	С			24	VI црх
37	С			44	VI црх	77	С			24	VI црх
38	Б		38		VII црх	78	Б			40	VII црх
39	Б		32		VI црх	79	Б			32	VI црх
40	С		28		VI црх	80	Б			40	VII црх

Всього пронумеровано дерев

30 сім'ящепних дерев

сі-ар мшх
(посада)
м-р мшх
(посада)
м-р мшх
(посада)
8 06

2021 рік

Бригада ДП
Михайло ВВ
Заманський ВВ

НУМЕРАЦІЙНА ВІДОМІСТЬ ДЕРЕВ
призначених для вибіркової санітарної рубки
Житомирська область

ДП "Попільнянське лісове господарство"

Лісництво Ходорківське
квартал 11 виділ 5

Урочище
ділянка 1

площа 80 га

Порядко- вий номер	Порода	Ступінь товщини стовбура сантиметрів			Категорія стану дерева підстава для рубки	Порядко- вий номер	Порода	Ступінь товщини стовбура сантиметрів			Категорія стану дерева підстава для рубки
		ділові	напів- ділові	дров'яні				ділові	напів- ділові	дров'яні	
81	C		28		VI црх	121	б			28	VI црх
82	C		32		IV црх	122	б			24	VI црх
83	б			28	VI црх	123	C	32			IV црх
84	C	32			VI црх	124	C		28		VI црх
85	C		44		VI црх	125	C		24		IV црх
86	б			24	IV црх	126	C		24		IV црх
87	б			24	IV црх	127	C			40	VI црх
88	б		32		IV црх	128	C				VI црх
89	C			24	VI црх	129	C		28		VI црх
90	C			24	VI црх	130	б			32	VI црх
91	C			24	VI црх	131	C		40		VI црх
92	C			24	VI црх	132	C		28		IV црх
93	б			24	VI црх	133	C			24	VI црх
94	C			24	VI црх	134	C		32		VI црх
95	б			28	VI црх	135	C		28		IV црх
96	б		40		IV црх	136	C			24	VI црх
97	б			24	VI црх	137	C		28		IV црх
98	б			28	VI црх	138	C			36	VI црх
99	б			28	VI црх	139	C	32			VI црх
100	б		44		IV црх	140	б			28	VI црх
101	б		36		IV црх	141	б			40	IV црх
102	б			24	VI црх	142	C			36	VI црх
103	б			40	VI црх	143	C			24	VI црх
104	б			24	VI црх	144	C			24	VI црх
105	C		32		VI црх	145	C			32	VI црх
106	б			24	VI црх	146	C			24	VI црх
107	б			28	VI црх	147	C			32	VI црх
108	C			24	VI црх	148	C			28	VI црх
109	C			28	VI црх	149	C			24	VI црх
110	б			28	VI црх	150	C	28			VI црх
111	б	36			IV црх	151	C	36			VI црх
112	б			24	VI црх	152	C	32			VI црх
113	б			44	VI црх	153	C			32	VI црх
114	C	32			IV црх	154	C			24	VI црх
115	б			36	VI црх	155	б			40	VI црх
116	б			40	VI црх	156	C			36	VI црх
117	б		44		IV црх	157	C	32			VI црх
118	б			24	VI црх	158	C	36			VI црх
119	б			32	VI црх	159	C	32			VI црх
120	б		32		IV црх	160	C		28		VI црх

Всього пронумеровано дерев

80 вісімдесять дерев

а.м.м.м.
(посада)
а.м.м.м.
(посада)
а.м.м.м.
(посада)
8

0.6
2021 року

Бережний О.М.
Лісничий
Лісничий
Лісничий

НУМЕРАЦІЙНА ВІДОМІСТЬ ДЕРЕВ
призначених для вибіркової санітарної рубки
житомирська область

ДП "Попільнянське лісове господарство"

Лісництво Ходорківське

Урочище

квартал II виділ 5

ділянка 1

площа 80 га

Порядко- вий номер	Порода	Ступінь товщини стовбура сантиметрів			Категорія стану дерева підстава для рубки	Порядко- вий номер	Порода	Ступінь товщини стовбура сантиметрів			Категорія стану дерева підстава для рубки
		ділові	напів- ділові	дров'яні				ділові	напів- ділові	дров'яні	
161	C		28		VI црх	201	C			24	VI црх
162	C		24		VI црх	202	C			28	VI црх
163	б			28	VI црх	203	C			32	VI црх
164	б			36	VI црх	204	б			44	VI црх
165	C		44		VI црх	205	б			28	VI црх
166	б			24	VI црх	206	б			24	VI црх
167	б			28	VI црх	207	C	32			VI црх
168	C			24	VI црх	208	C			40	VI црх
169	C		28		VI црх	209	б			28	VI црх
170	C		28		VI црх	210	б			28	VI црх
171	б			40	VI црх	211	б			28	VI црх
172	б			32	VI црх	212	б			32	VI црх
173	C	48			VI црх	213	б			32	VI црх
174	б		32		VI црх	214	б			36	VI црх
175	б			32	VI црх	215	б			24	VI црх
176	C			24	VI црх	216	б			28	VI црх
177	C		32		VI црх	217	C	32			VI црх
178	C		28		VI црх	218	б			24	VI црх
179	C			36	VI црх	219	C		28		VI црх
180	б			44	VI црх	220	б			24	VI црх
181	C		36		VI црх	221	б			36	VI црх
182	C		28		VI црх	222	C			36	VI црх
183	C			24	VI црх	223	C		40		VI црх
184	C			24	VI црх	224	б			40	VI црх
185	C		28		VI црх	225	C			24	VI црх
186	б			36	VI црх	226	б			28	VI црх
187	C		28		VI црх	227	б			36	VI црх
188	C		28		VI црх	228	C	40			VI црх
189	C	32			VI црх	229	б			32	VI црх
190	б			28	VI црх	230	б			24	VI црх
191	б		40		VI црх	231	б			24	VI црх
192	C			24	VI црх	232	б			28	VI црх
193	C		28		VI црх	233	б			44	VI црх
194	C	28			VI црх	234	б			24	VI црх
195	б			24	VI црх	235	б			24	VI црх
196	б			36	VI црх	236	б		36		VI црх
197	б			32	VI црх	237	б			36	VI црх
198	б			36	VI црх	238	C			24	VI црх
199	C			24	VI црх	239	C			24	VI црх
200	б			40	VI црх	240	б		36		VI црх

Всього пронумеровано дерев

80 вісімдесят (кількість сторінок)

сі. црх мкг
(посада)
м.р. мкг
(посада)
м.р. мкг
(посада)
8
06

(підписи)
(підписи)
(підписи)
2021 року

Бригада ДМ
(підписи та прізвища)
Ходорківський ВР
(підписи та прізвища)
Михайленко ВР
(підписи та прізвища)

НУМЕРАЦІЯ ВІДОМІСТЬ ДЕРЕВ
призначених для вибіркової санітарної рубки
житомирська область

ДП "Попільнянське лісове господарство"

Лісництво Ходорківське
квартал II виділ 5

Урочище

ділянка 1

площа 80 га

Порядко- вий номер	Порода	Ступінь товщини стовбура сантиметрів			Категорія стану дерева підстава для рубки	Порядко- вий номер	Порода	Ступінь товщини стовбура сантиметрів			Категорія стану дерева підстава для рубки
		ділові	напів- ділові	дровяні				ділові	напів- ділові	дровяні	
241	б			24	VI зростаючий	281	б			24	VI зростаючий
242	б			32	VI зростаючий	282	б			24	VI зростаючий
243	б			40	VI зростаючий	283	б			36	VI зростаючий
244	б			28	VI зростаючий	284	б				VI зростаючий
245	с		36		VI зростаючий	285	с	32			VI зростаючий
246	б			28	VI зростаючий	286	б			32	VI зростаючий
247	б			24	VI зростаючий	287	б			32	VI зростаючий
248	б			36	VI зростаючий	288	б			24	VI зростаючий
249	б		48		VI зростаючий	289	б	32			VI зростаючий
250	б		32		VI зростаючий	290	б			36	VI зростаючий
251	б			32	VI зростаючий	291	б			44	VI зростаючий
252	б			28	VI зростаючий	292	б		48		VI зростаючий
253	б			36	VI зростаючий	293	б			24	VI зростаючий
254	с		40		VI зростаючий	294	б			24	VI зростаючий
255	с			24	VI зростаючий	295	б			28	VI зростаючий
256	с			28	VI зростаючий	296	с	32			VI зростаючий
257	б			32	VI зростаючий	297	с			36	VI зростаючий
258	б			32	VI зростаючий	298	б			32	VI зростаючий
259	б			36	VI зростаючий	299	б			24	VI зростаючий
260	б			32	VI зростаючий	300	с			32	VI зростаючий
261	с			36	VI зростаючий	301	с	44			VI зростаючий
262	с	36			VI зростаючий	302	с	48			VI зростаючий
263	Ошник			32	VI зростаючий	303	б			24	VI зростаючий
264	Ошник			32	VI зростаючий	304	б			24	VI зростаючий
265	Ошник			32	VI зростаючий	305	с	52			VI зростаючий
266	Ошник			32	VI зростаючий	306	с			24	VI зростаючий
267	Ошник			32	VI зростаючий	307	с			24	VI зростаючий
268	Ошник			28	VI зростаючий	308	Ошник			28	VI зростаючий
269	Ошник			32	VI зростаючий	309	с	28			VI зростаючий
270	с		44		VI зростаючий	310	б			24	VI зростаючий
271	б			40	VI зростаючий	311	с			32	VI зростаючий
272	Ошник			32	VI зростаючий	312	б			32	VI зростаючий
273	Ошник			32	VI зростаючий	313	б			24	VI зростаючий
274	б	36			VI зростаючий	314	б			44	VI зростаючий
275	б	32			VI зростаючий	315	с			32	VI зростаючий
276	с	28			VI зростаючий	316	с	32			VI зростаючий
277	б			36	VI зростаючий	317	с	36			VI зростаючий
278	б			28	VI зростаючий	318	с	40			VI зростаючий
279	с	32			VI зростаючий	319	б	32			VI зростаючий
280	б			24	VI зростаючий	320	б			28	VI зростаючий

Всього пронумеровано дерев

80 відомих дерев
(кількість стовбурів)

а.с.с. (посада)
м.с.с. (посада)
н.с.с. (посада)

8

06

2011 року

Борисенко О.В.
Михайлов Р.В.
Галайчук Р.В.

НУМЕРАЦІЯНА ВІДОМІСТЬ ДЕРЕВ
призначених для вибіркової санітарної рубки
житомирська область

ДП "Попільнянське лісове господарство"

Лісництво Ходорківське Урочище
квартал II виділ 5 ділянка 1 площа 80 га

Порядко- вий номер	Порода	Ступінь товщини стовбура сантиметрів			Категорія стану дерева підстава для рубки	Порядко- вий номер	Порода	Ступінь товщини стовбура сантиметрів			Категорія стану дерева підстава для рубки
		ділові	напів- ділові	дровяні				ділові	напів- ділові	дровяні	
321	C	32			IV сух. верх						
322	C		36		VI сух. верх						
323	Ошник			56	VI сух.						
324	б		40		IV грис						
325	C		28		VI сух.						
326	C		28		IV сух. верх						
327	C			32	VI сух. верх						
328	C	32			VI сух.						
329	C			32	VI сух. верх						
330	б			32	V грис						
331	C	40			IV сух. верх						
332	б			36	VI грис						
333	б			40	VI грис						
334	б			24	VI сух.						
335	б			32	VI сух.						
336	б			36	VI сух. верх						
337	б			48	VI грис						
338	C			24	VI сух.						
339	б			24	V Рок						
340	Береза			36	VI сух.						
341	б	36			IV сух. верх						
342	C	28			IV сух. верх						
343											
344											
345											
346											
347											
348											
349											
350											

Всього пронумеровано дерев:

342 гриса одне з двох дерев

сі. м. м. (посада)
м. м. (посада)
м. м. (посада)
8

06
2021 року

Список
м. м. (посада)
м. м. (посада)
м. м. (посада)

НУМЕРАЦІЙНА ВІДСІМІСТЬ ДЕРЕВ
призначених для вибіркової санітарної рубки
житомирська область

ДП "Попільнянське лісове господарство"

Лісництво Ходорківське
квартал II виділ 5

дільниця 2

площа 1,3 га

Порядко- вий номер	Порода	Ступінь товщини стовбура сантиметрів			Категорія стану дерева підстава для рубки	Порядко- вий номер	Порода	Ступінь товщини стовбура сантиметрів			Категорія стану дерева підстава для рубки
		ділов.	напів- ділові	дровяні				ділов.	напів- ділові	дровяні	
1	Береза			28	VI клас	41	С			28	VI клас
2	С			28	VI клас	42	С			28	VI клас
3	С	28			VI клас	43	С	32			VI клас
4	С			28	VI клас	44	С			32	VI клас
5	С			32	VI клас	45	С			28	VI клас
6	С			44	VI клас	46	С			40	VI клас
7	С		32		VI клас	47	С			28	VI клас
8	Береза			40	VI клас	48	С			28	VI клас
9	С		40		VI клас	49	С	32			VI клас
10	Береза			28	VI клас	50	С			28	VI клас
11	С			24	VI клас	51	С			32	VI клас
12	С		28		VI клас	52	С			28	VI клас
13	С			32	VI клас	53	С			36	VI клас
14	С		28		VI клас	54	С				VI клас
15	С			32	VI клас	55	С				VI клас
16	С			24	VI клас	56	С				VI клас
17	С		28		VI клас	57	С				VI клас
18	С			28	VI клас	58	С				VI клас
19	С			28	VI клас	59	С				VI клас
20	С			32	VI клас	60	С				VI клас
21	С			24	VI клас	61	С				VI клас
22	С	32			VI клас	62	С				VI клас
23	С		36		VI клас	63	С				VI клас
24	С			28	VI клас	64	С				VI клас
25	С	40			VI клас	65	С				VI клас
26	С	40			VI клас	66	С				VI клас
27	С			32	VI клас	67	С				VI клас
28	С	36			VI клас	68	С				VI клас
29	С			28	VI клас	69	С				VI клас
30	С			24	VI клас	70	С				VI клас
31	С		36		VI клас	71	С				VI клас
32	С		40		VI клас	72	С				VI клас
33	С			28	VI клас	73	С				VI клас
34	С	44			VI клас	74	С				VI клас
35	С		32		VI клас	75	С				VI клас
36	С		36		VI клас	76	С				VI клас
37	С	40			VI клас	77	С				VI клас
38	С	36			VI клас	78	С				VI клас
39	С		24		VI клас	79	С				VI клас
40	Береза			36	VI клас	80	С				VI клас

Всього пронумеровано дерев

53 к. лісоділової тріски

сі. чл. м.ч.
посад.
посад.
посад.
посад.

9

06

Береза
Попільнянське
Лісництво
Лісництво

НУМЕРАЦІЙНА ВІДОМІСТЬ ДЕРЕВ
призначених для вибіркової санітарної рубки
житомирська область

ДП "Попільнянське лісове господарство"

Лісництво Ходорківське
квартал 15 виділ 4 ділянка

Урочище

площа 2,6 га

Порядко- вий номер	Порода	Ступінь товщини стовбура сантиметрів			Категорія стану дерева підстава для рубки	Порядко- вий номер	Порода	Ступінь товщини стовбура сантиметрів			Категорія стану дерева підстава для рубки
		ділові	напів- ділові	дров'яні				ділові	напів- ділові	дров'яні	
1	С		28		VI Береза	41	С			28	VI Сікх
2	С			24	VI Береза	42	С			24	VI Сікх
3	С			28	VI Береза	43	С	24			VI Береза
4	С			24	VI Береза	44	С			24	VI Сікх
5	С			24	VI Береза	45	С			24	VI Береза
6	С			32	VI Береза	46	С			28	VI Береза
7	С			28	VI Сікх	47	С			28	VI Береза
8	С			28	VI Сікх	48	С			24	VI Береза
9	С	28			IV Заліз. бер.	49	С			24	VI Береза
10	С		28		IV Заліз. бер.	50	С	32			VI Сікх
11	С	40			IV Заліз. бер.	51	С	32			VI Сікх
12	С			28	IV Заліз. бер.	52	С	36			VI Сікх
13	С		32		IV Заліз. бер.	53	С	40			IV Заліз. бер.
14	С	32			IV Заліз. бер.	54	С		24		IV Заліз. бер.
15	С			32	VI Береза	55	С			40	VI Береза
16	С			28	VI Береза	56	С			24	VI Сікх
17	С			24	VI Береза	57	С			24	VI Сікх
18	С			28	VI Береза	58	С			24	VI Сікх
19	С	40			VI Сікх	59	С		44		VI Сікх
20	С		28		VI Сікх	60	С			24	VI Береза
21	С			28	VI Сікх	61	С		24		IV Заліз. бер.
22	С			24	VI Сікх	62	С			28	VI Береза
23	С			24	VI Сікх	63	С			24	VI Береза
24	С			32	VI Береза	64	С			24	VI Береза
25	С			36	VI Береза	65	С	24			IV Заліз. бер.
26	С			24	VI Сікх	66	С	28			VI Сікх
27	С		24		IV Заліз. бер.	67	С		32		VI Береза
28	С			24	VI Сікх	68	С	40			VI Сікх
29	С		24		IV Заліз. бер.	69	С			36	VI Береза
30	С			24	VI Сікх	70	С			32	VI Береза
31	С			32	VI Сікх	71	С		24		IV Заліз. бер.
32	С		28		VI Сікх	72	С	32			IV Заліз. бер.
33	С			24	VI Береза	73	С		36		VI Береза
34	С			28	VI Береза	74	С	28			VI Сікх
35	С			24	VI Береза	75	С	40			VI Сікх
36	С			28	VI Сікх	76	С	36			VI Сікх
37	С			24	VI Береза	77	С	32			VI Сікх
38	С			36	VI Береза	78	С			24	VI Сікх
39	С			24	VI Сікх	79	С	28			VI Сікх
40	С			36	VI Береза	80	С		32		VI Береза

Всього пронумеровано дерев

(кількість слів/літ)

а.ф. м.ф.
(посада)
м.ф. м.ф.
(посада)
м.ф. м.ф.
(посада)
24

Відомості про рубку
(підпис)
(підпис)
(підпис)
(підпис)
(підпис)
05

2021 року

С.М. М.
(ініціали та прізвище)
М.М. М.
(ініціали та прізвище)
М.М. М.
(ініціали та прізвище)
М.М. М.
(ініціали та прізвище)

НУМЕРАЦІЙНА ВІДОМІСТЬ ДЕРЕВ
призначених для вибіркової санітарної рубки
житомирська область

ДП "Попільнянське лісове господарство"

Лісництво Ходорківське

Урочище

квартал 15 виділ 4

ділянка

площа 2,6 га

Порядко- вий номер	Порода	Ступінь товщини стовбура сантиметрів			Категорія стану дерева	Порядко- вий номер	Порода	Ступінь товщини стовбура сантиметрів			Категорія стану дерева
		ділові	напів- ділові	дров'яні				ділові	напів- ділові	дров'яні	
81	C		28		VI береза	121	C	28			IV береза
82	C	32			VI береза	122	C			24	VI береза
83	C	36			VI береза	123	листя	28			VI береза
84	C		32		VI береза	124	листя	32			VI береза
85	C	38			VI береза	125	C	28			IV береза
86	C	32			VI береза	126	C	32			VI береза
87	C		32		VI береза	127	C			32	VI береза
88	C			24	VI береза	128	C		44		VI береза
89	C	32			VI береза	129	C			28	VI береза
90	C			24	VI береза	130	C	32			IV береза
91	C	28			VI береза	131	листя			24	VI береза
92	C	28			VI береза	132	C			28	VI береза
93	C	32			VI береза	133	C			28	VI береза
94	C		32		VI береза	134	C	28			VI береза
95	C		36		VI береза	135	C		36		IV береза
96	C			24	VI береза	136	C	32			IV береза
97	C			28	VI береза	137	C			24	VI береза
98	C	36			VI береза	138	C	36			IV береза
99	C			32	VI береза	139	C			28	VI береза
100	C			28	VI береза	140	листя			24	VI береза
101	C	28			VI береза	141	листя			28	VI береза
102	C			28	VI береза	142	C			32	VI береза
103	C			36	VI береза	143	C			24	VI береза
104	C			40	VI береза	144	C			24	VI береза
105	C	32			VI береза	145	C			24	VI береза
106	C	28			VI береза	146	C			40	VI береза
107	C	28			VI береза	147	C		28		IV береза
108	C	36			VI береза	148	C			32	VI береза
109	C	32			VI береза	149	C	28			VI береза
110	C	44			VI береза	150	C	28			VI береза
111	C	28			VI береза	151	C		36		IV береза
112	C		28		VI береза	152	C			40	VI береза
113	C			24	VI береза	153	C			32	VI береза
114	C			28	VI береза	154	C	40			IV береза
115	C			24	VI береза	155	C			36	VI береза
116	C			24	VI береза	156	C		32		IV береза
117	C			24	VI береза	157	C				IV береза
118	C	32			VI береза	158	C				VI береза
119	C			24	VI береза	159	C				VI береза
120	C	36			IV береза	160	C				IV береза

Всього пронумеровано дерев

Всього вибірково вирубано дерев
(кількість слів)

О. М. Мухоморов
(посада)
М. Р. Мухоморов
(посада)
М. Р. Мухоморов
(посада)
24 05

М. Р. Мухоморов
(підпис)
М. Р. Мухоморов
(підпис)
М. Р. Мухоморов
(підпис)
2021 року

М. Р. Мухоморов
(ініціали та прізвище)
М. Р. Мухоморов
(ініціали та прізвище)
М. Р. Мухоморов
(ініціали та прізвище)

НУМЕРАЦІЙНА ВІДОМІСТЬ ДЕРЕВ
призначених для вибіркової санітарної рубки
житомирська область

ДП "Попільнянське лісове господарство"

Лісництво Ходорківське

Урочище

квартал 16 виділ 12 ділянка

площа 1,4 га

Порядко- вий номер	Порода	Ступінь товщини стовбура сантиметрів			Категорія стану дерева підстава для рубки	Порядко- вий номер	Порода	Ступінь товщини стовбура сантиметрів			Категорія стану дерева підстава для рубки
		ділові	напів- ділові	дров'яні				ділові	напів- ділові	дров'яні	
1	С	36			VI сиріт	41	С			28	VI сиріт
2	С			24	VI сиріт	42	С	40			VI сиріт
3	С		40		IV зм'якш.	43	С	24			VI сиріт
4	С	28			IV підпорок	44	С	28			VI сиріт
5	С	40			IV підпорок	45	С			36	VI сиріт
6	С			36	VI сиріт	46	С			40	VI сиріт
7	С	36			IV зм'якш.	47	С			32	VI сиріт
8	С			28	VI сиріт	48	С			28	VI сиріт
9	С	28			IV зм'якш.	49	С	28			IV сиріт
10	С			24	VI сиріт	50	С			36	VI сиріт
11	С	36			VI сиріт	51	С			40	VI сиріт
12	С	40			VI сиріт	52	С	32			VI сиріт
13	С	40			IV зм'якш.	53	С	28			VI сиріт
14	С	36			IV зм'якш.	54	С	28			VI сиріт
15	С		36		VI сиріт	55	С	28			VI сиріт
16	С			24	VI сиріт	56	С			24	VI сиріт
17	С		28		VI сиріт	57	С	44			VI сиріт
18	С		28		VI сиріт	58	С			36	VI сиріт
19	С			32	VI сиріт	59	С	32			IV сиріт
20	С		32		IV сиріт	60	С	32			VI сиріт
21	С	40			IV зм'якш.	61	С	24			VI сиріт
22	С	28			IV сиріт	62	С	32			VI сиріт
23	С		44		VI сиріт	63	С			28	VI сиріт
24	С		32		VI сиріт	64	С			36	VI сиріт
25	С	36			VI сиріт	65	С			32	VI сиріт
26	С		32		VI сиріт	66	С			24	VI сиріт
27	С		36		VI сиріт	67	С	28			VI сиріт
28	С		32		VI сиріт	68	С	32			VI сиріт
29	С		36		IV сиріт	69	С	32			VI сиріт
30	С			28	VI сиріт	70	С			32	VI сиріт
31	С		36		VI сиріт	71	С			36	VI сиріт
32	С	32			IV сиріт	72	С	40			VI сиріт
33	С	28			IV сиріт	73	С			40	VI сиріт
34	С	36			IV сиріт	74	С	36			VI сиріт
35	С			32	VI сиріт	75	С	28			IV сиріт
36	С	32			IV підпорок	76	С	36			VI сиріт
37	С		24		IV підпорок	77	С	28			VI сиріт
38	С		24		VI сиріт	78	С			44	VI сиріт
39	С	36			IV підпорок	79	С	32			IV сиріт
40	С			24	VI сиріт	80	С	36			VI сиріт

Всього пронумеровано дерев:

Всього дерев (кількість слов'ями)

а.с. м.г.
(посада)
н.с. м.г.
(посада)
к.с. м.г.
(посада)

Всього дерев
(підпис)
Всього дерев
(підпис)

Всього дерев
(ініціали та прізвище)
Всього дерев
(ініціали та прізвище)
Всього дерев
(ініціали та прізвище)

28

05

2021 року

ДП "Попільнянське лісове господарство"

Урочище

площа 1,4 га

Всього пронумеровано дерев

Вісімдесят
(КІЛЬКІСТЬ СЛОВАМИ)

_____ / 1986

28

(signed)

(підпис)

2021 року

11/10/2014 12:00 PM

(ініціали та прізвище)

НУМЕРАЦІЙНА ВІДОМІСТЬ ДЕРЕВ
призначених для вибіркової санітарної рубки
житомирська область

ДП "Лісгоспзона Житомирська"

Лісництво Ходорківське урочище
квартал 32 виділ 6 ділянка 1 площа 9,8 га

Порядко- вий номер	Порода	Ступінь товщини стовбура сантиметрів			Категорія стану дерева підстава для рубки	Порядко- вий номер	Порода	Ступінь товщини стовбура сантиметрів			Категорія стану дерева підстава для рубки
		ділові	напів- ділові	дров'яні				ділові	напів- ділові	дров'яні	
1	C	36			IV підрубаних	41	б			24	V підрубаних
2	б		32		IV Ряс	42	б	28			IV підрубаних
3	б			24	V підрубаних	43	б			24	V підрубаних
4	б бер			40	VI бер	44	б	32			IV Ряс
5	б бер			24	VI бер	45	C	28			IV бер бер
6	б бер			32	VI бер	46	C			36	VI підрубаних
7	б бер			40	VI бер	47	C	32			IV бер бер
8	б бер			44	VI бер	48	C	44			IV підрубаних
9	б бер			36	VI бер	49	C	40			VI бер бер
10	б бер			28	V бер	50	C	28			IV підрубаних
11	б бер			24	V бер	51	б	32			IV підрубаних
12	б бер			40	V підрубаних	52	б			24	V підрубаних
13	C		32		VI бер бер	53	C	36			IV підрубаних
14	б		40		IV бер бер	54	C	40			IV підрубаних
15	C	36			VI бер	55	б			24	V бер
16	Ряс			28	V бер	56	C			32	VI бер бер
17	б			24	IV підрубаних	57	бер			28	VI бер бер
18	б		28		IV бер бер	58	б			24	V підрубаних
19	б			24	V підрубаних	59	б			36	V підрубаних
20	C	44			IV підрубаних	60	бер			36	V бер
21	б			36	V підрубаних	61	C	32			V бер бер
22	C	24			IV бер бер	62	б			24	V бер
23	б	36			IV бер бер	63	бер			36	V бер бер
24	б		32		V Ряс	64	б	32			V бер
25	C			36	VI бер бер	65	C			40	VI підрубаних
26	б			32	VI бер	66	б	36			IV бер бер
27	б			24	V підрубаних	67	б			24	VI бер
28	C		40		VI бер бер	68	б			24	V бер
29	б	36			IV підрубаних	69	б	28			IV бер бер
30	C			24	IV бер бер	70	б	36			VI підрубаних
31	б		40		IV підрубаних	71	б			24	V бер бер
32	б			28	IV бер бер	72	б			24	VI бер
33	C	40			IV бер бер	73	б	28			VI бер
34	б			44	V бер	74	б			24	VI бер
35	б			32	IV Ряс	75	б			40	VI бер
36	C	32			IV підрубаних	76	б	36			IV підрубаних
37	C			28	VI бер бер	77	бер			40	V бер бер
38	C		28		V бер	78	бер			24	V бер бер
39	б			24	VI бер	79	б	36			IV підрубаних
40	б			40	V підрубаних	80	б	36			IV підрубаних

Всього пронумеровано дерев

ос. мп мп
(посада)
м.п. мп
(посада)
м.п. мп
(посада)
26 05

Відвідувач
Лісгоспзона Житомирська
Лісництво Ходорківське
Урочище

Відвідувач
Лісгоспзона Житомирська
Лісництво Ходорківське
Урочище

НУМЕРАЦІЙНА ВІДОМІСТЬ ДЕРЕВ
призначених для вибіркової сантарної рубки
житомирська область

ДП "Поліп'янка" лісгосп Житомирської області

Лісництво Ходорківське
квартал 32 виділ 6 ділянка 1 площа 98 га

Порядко- вий номер	Порода	Ступінь товщини стовбура			Категорія	Порядко- вий номер	Порода	Ступінь товщини стовбура			Категорія
		сантиметрів						сантиметрів			
		ділові	палів	дров'яні				ділові	палів	дров'яні	
81	б			24	IV сирі беріз	121	с	32			IV сирі беріз
82	б			28	V беріз	122	б		36		V беріз
83	б	44			IV сирі беріз	123	с	44			IV сирі беріз
84	б		36		IV сирі беріз	124	б			24	VI сирі беріз
85	б			24	V беріз	125	с	32			IV сирі беріз
86	с	44			IV сирі беріз	126	б		36		IV беріз
87	б		36		IV сирі беріз	127	б	36			IV сирі беріз
88	б			24	V сирі беріз	128	б			24	VI сирі беріз
89	б			28	V беріз	129	б			24	VI сирі беріз
90	б			32	V беріз	130	лима			24	IV сирі беріз
91	б			28	V сирі беріз	131	б		28		IV сирі беріз
92	б			40	VI сирі беріз	132	б		28		IV сирі беріз
93	б			28	VI сирі беріз	133	лима			36	V сирі беріз
94	б			28	V беріз	134	б			24	VI сирі беріз
95	б			36	VI сирі беріз	135	б	40			IV сирі беріз
96	б			24	V беріз	136	б		36		VI сирі беріз
97	с	44			IV сирі беріз	137	б			24	VI сирі беріз
98	б			28	VI сирі беріз	138	б		36		IV сирі беріз
99	б			28	VI сирі беріз	139	б			36	VI сирі беріз
100	с	40			IV сирі беріз	140	б			24	VI сирі беріз
101	с		28		IV сирі беріз	141	лима			24	VI сирі беріз
102	б			36	V беріз	142	б			24	VI сирі беріз
103	б			32	VI сирі беріз	143	б		40		IV сирі беріз
104	б			24	VI сирі беріз	144	б		28		IV сирі беріз
105	б		32		IV сирі беріз	145	б			28	V сирі беріз
106	б			40	VI сирі беріз	146	б			32	V сирі беріз
107	б			28	VI сирі беріз	147	б			24	V сирі беріз
108	б	36			IV сирі беріз	148	б		48		IV сирі беріз
109	б			36	VI сирі беріз	149	б			24	VI сирі беріз
110	б		28		IV сирі беріз	150	беріз			44	IV сирі беріз
111	с	36			IV сирі беріз	151	с			32	V сирі беріз
112	б	32			IV сирі беріз	152	с			28	VI сирі беріз
113	с	32			IV сирі беріз	153	с	36			IV сирі беріз
114	б		28		IV сирі беріз	154	с			32	IV сирі беріз
115	беріз			24	V сирі беріз	155	б			36	VI сирі беріз
116	б		40		VI сирі беріз	156	б		32		IV сирі беріз
117	б			36	VI сирі беріз	157	б			36	IV сирі беріз
118	с	40			VI сирі беріз	158	б		32		IV сирі беріз
119	с			24	VI сирі беріз	159	б			24	VI сирі беріз
120	б			24	V сирі беріз	160	б			24	VI сирі беріз

Всього пронумеровано дерев

сі-мр ліс
(посад)
мр ліс
(посад)
мр ліс
(посад)
26 05

Відомість
Лісгосп
Ходорківське
Лісництво

Відомість
Лісгосп
Ходорківське
Лісництво

НУМЕРАЦІЙНА ВІДОМІСТЬ ДЕРЕВ
призначених для вибіркової санітарної рубки
житомирська область

ДП "Попільнянське лісне господарство"

Господарство Ходорківське Урочище
квартал 32 виділ 6 ділянка 7 площа 9,8 га

Порядок вий номер	Порода	Ступінь товщини стовбура сантиметрів			Категорія стану дерева	Порядок номер	Порода	Ступінь товщини стовбура сантиметрів			Категорія стану дерева
		ділові	напів- ділові	дровяні							
161	б			24	IV зрілий	201	б			24	VI сирі
162	б			28	IV зрілий	202	б			24	VI сирі
163	б			24	IV зрілий	203	с	44			III сирі
164	б	44			IV зрілий	204	б	44			IV зрілий
165	б			28	IV зрілий	205	б		32		IV зрілий
166	с	32			IV зрілий	206	б	36			IV зрілий
167	с			36	VI зрілий	207	б		32		VI зрілий
168	б		44		IV зрілий	208	б		28		VI зрілий
169	б			24	V сирі	209	б	36			IV зрілий
170	б			24	VI сирі	210	б		28		V сирі
171	б			28	V сирі	211	б	40			IV зрілий
172	б		32		IV зрілий	212	с	40			VI сирі
173	б	28			IV зрілий	213	с		44		VI зрілий
174	б		28		IV зрілий	214	с		24		VI сирі
175	б			36	VI зрілий	215	с	28			VI сирі
176	б			40	V сирі	216	б		24		VI зрілий
177	с	40			IV зрілий	217	б		32		VI сирі
178	с	44			IV зрілий	218	б		28		VI сирі
179	с		28		VI сирі	219	б	32			IV зрілий
180	с	28			IV зрілий	220	б		24		IV зрілий
181	с		28		IV зрілий	221	б	36			IV зрілий
182	б			32	V зрілий	222	б	32			IV зрілий
183	с	36			III сирі	223	б	28			IV зрілий
184	с		32		VI зрілий	224	б		28		VI сирі
185	б			24	V сирі	225	б	36			IV зрілий
186	б	32			V сирі	226	б	44			IV зрілий
187	б		28		V сирі	227	б		24		VI зрілий
188	б			28	IV зрілий	228	с	48			IV зрілий
189	б			40	VI сирі	229	б		24		VI сирі
190	б			28	VI сирі	230	б		40		VI сирі
191	б			24	VI сирі	231	с	28			IV зрілий
192	б			32	VI сирі	232	б		44		IV зрілий
193	б			24	VI зрілий	233	с		24		VI сирі
194	с	36			VI сирі	234	с	36			IV зрілий
195	с		40		III сирі	235	б	40			IV зрілий
196	б			32	VI сирі	236	б		24		VI сирі
197	б			28	IV зрілий	237	б		28		VI сирі
198	б		32		IV зрілий	238	с	32			VI сирі
199	с	28			IV зрілий	239	с		28		VI зрілий
200	б			28	VI сирі	240	с		32		VI зрілий

Всього пронумеровано дерев

80 відміряно дерев

а. с. сирі

а. с. сирі

а. с. сирі

26 05

Список

Список

Список

НУМЕРАЦІЙНА ВІДОМІСТЬ ДЕРЕВ
призначених для вибіркової санітарної рубки
житомирська область

ДП "Попільнянське лісове господарство"

Лісництво Ходорківське

Урочище

квартал 32 виділ 6 ділянка 1 площа 9,8 га

Порядко- вий номер	Порода	Ступінь товщини стовбура сантиметри			Категорія стандарту рубки	Порода	Ступінь товщини стовбура сантиметри			Категорія стандарту рубки
		ділові	напів- ділові	дрова			ділові	напів- ділові	дрова	
241	С			36	VI. Білопелюха	281	б		28	V. Сіверка
242	С			36	VI. Білопелюха	282	листвен.		24	V. Сіверка
243	С	56			VI. Білопелюха	283	С	32		VI. Білопелюха
244	С		28		VI. Білопелюха	284	С			VI. Сіверка
245	б			24	V. Сіверка	285	С		28	VI. Білопелюха
246	б			78	V. Сіверка	286	С		24	VI. Білопелюха
247	С	36			IV. Сіверка	287	С		40	VI. Білопелюха
248	С			32	VI. Білопелюха	288	С		36	VI. Білопелюха
249	С		28		VI. Сіверка	289	С		40	VI. Білопелюха
250	С	40			VI. Сіверка	290	С		32	VI. Білопелюха
251	С	36			VI. Сіверка	291	С		40	VI. Білопелюха
252	С	32			VI. Сіверка	292	С		36	VI. Білопелюха
253	С	40			VI. Сіверка	293	С		32	VI. Білопелюха
254	С	44			VI. Сіверка	294	С	28		IV. Сіверка
255	С			36	VI. Білопелюха	295	С	40		VI. Сіверка
256	С			40	VI. Білопелюха	296	С		24	VI. Білопелюха
257	С			32	VI. Білопелюха	297	С		24	VI. Білопелюха
258	С			28	VI. Білопелюха	298	С		40	VI. Білопелюха
259	С			36	VI. Білопелюха	299	С		36	VI. Білопелюха
260	С			24	б. Сіверка	300	С		32	VI. Білопелюха
261	С	36			VI. Сіверка	301	С		24	VI. Білопелюха
262	С	32			VI. Сіверка	302	С		28	VI. Білопелюха
263	С		28		VI. Білопелюха	303	С		26	VI. Білопелюха
264	С		28		VI. Білопелюха	304	б		28	V. Сіверка
265	С			24	VI. Сіверка	305	б		24	V. Сіверка
266	С	36			VI. Сіверка	306	б		44	VI. Сіверка
267	С	32			VI. Сіверка	307	б		40	V. Сіверка
268	С		36		VI. Білопелюха	308	б		32	V. Сіверка
269	С			40	VI. Білопелюха	309	С		24	VI. Сіверка
270	С			36	VI. Білопелюха	310	б		28	VI. Білопелюха
271	С			24	VI. Сіверка	311	б		36	VI. Сіверка
272	б			32	V. Сіверка	312	б		40	VI. Сіверка
273	б		40		IV. Сіверка	313	б		28	IV. Сіверка
274	б			40	VI. Сіверка	314	б		28	V. Сіверка
275	С	44			VI. Білопелюха	315	б		32	IV. Сіверка
276	С			36	VI. Білопелюха	316	б		24	VI. Сіверка
277	С			40	VI. Білопелюха	317	б		40	V. Сіверка
278	С			36	VI. Білопелюха	318	б		36	IV. Сіверка
279	С			44	VI. Білопелюха	319	б		40	VI. Білопелюха
280	С			32	VI. Білопелюха	320	б		24	V. Сіверка

Всього прономеровано дерев

Всього прономеровано дерев

оса.
оса.
оса.
оса.

27

05

Всього прономеровано дерев

Всього прономеровано дерев

НУМЕРАЦІЙНА ВІДОМІСТЬ ДЕРЕВ
призначених для вибіркової санітарної рубки
Житомирська область

ДП "Попільнянське лісове господарство"

Лісництво Ходорківське Урочище
квартал 32 виділ 6 ділянка 1 площа 98 га

Порядко- вий номер	Порода	Ступінь товщини стовбура сантиметрів			Категорія стану дерева підстава для рубки	Порядко- вий номер	Порода	Ступінь товщини стовбура сантиметрів			Категорія стану дерева підстава для рубки
		ділові	напів- ділові	дровяні				ділові	напів- ділові	дровяні	
321	б			24	V сир						
322	с		28		IV сир бер						
323	с	28			IV сир бер						
324	б	40			V сир						
325	б			24	V сир						
326	б			24	V сир бер						
327	б		28		V сир бер						
328	б			24	V сир						
329	б			24	V сир бер						
330	б	36			IV сир						
331	с	40			IV сир						
332	б			24	V сир						
333	б			32	V сир						
334	б		36		IV сир						
335	б			36	V сир						
336	б	32			IV сир						
337	б			32	V сир						
338	б			32	V сир						
339	б			28	V сир						
340	б		32		IV сир						
341	б			24	V сир						
342	б		40		IV сир						
343	б			28	V сир						
344	б		32		IV сир						
345	б			36	V сир						
346	б	32			IV сир						
347	б			40	V сир						
348	б		32		IV сир						
349	б			28	V сир						
350	б		40		IV сир						
351	б		36		IV сир						
352	б		32		V сир						

Всього пронумеровано дерев

(кількість сторінок)

сі. м/м
(посада)
м. м/м
(посада)
м. м/м
(посада)
27

05
2021 року

Специаліст
Лісничий
Лісничий

НУМІРАЦІЙНА ВІДОМІСТЬ ДЕРЕВ
призначених для вибіркової санітарної рубки
житомирська область

ДП "Попільнянське лісове господарство"

Лісництво Ходорківське

Урочище

квартал 32 виділ 6

ділянка 2

площа 4,3 га

Порядко- вий номер	Порода	Ступінь товщини стовбура сантиметрів			Категорія стану дерева підстава для рубки	Порядко- вий номер	Порода	Ступінь товщини стовбура сантиметрів			Категорія стану дерева підстава для рубки
		ділові	напіво- ділові	дров'яні				ділові	напіво- ділові	дров'яні	
1	б			24	VI сух	41	б			28	V шороза
2	б			32	VI сух	42	б			36	VI зламаний
3	б		32		IV зростаючий	43	б			32	VI сух
4	б			40	VI сиром'я	44	б			24	V зростаючий
5	б	40			IV сух верш	45	б			24	VI сух
6	б			32	VI сух	46	с			24	VI сух
7	б		36		V сух верш	47	б			24	V сиром'я
8	б			32	V сиром'я	48	б	40			IV шороза
9	б			40	VI сух	49	б			36	IV зростаючий
10	б			32	V зростаючий	50	б			48	V зростаючий
11	б		36		IV зростаючий	51	б	32			IV шороза
12	б			36	VI сух	52	б			36	VI сух
13	б			24	V шороза	53	б			32	V зростаючий
14	б			28	V сиром'я	54	б	32			V зростаючий
15	б		32		VI шороза	55	б	36			IV сиром'я
16	с	32			IV зростаючий	56	с	28			IV шороза
17	б	28			IV шороза	57	с	40			VI сух
18	б			32	V сух	58	б			40	VI сух
19	б			32	VI сух	59	б		28		IV шороза
20	б		36		IV зростаючий	60	б	36			IV сух верш
21	б			36	V зростаючий	61	б		32		IV зростаючий
22	б			24	VI сух	62	б	38			IV шороза
23	б		28		IV шороза	63	б		36		V зростаючий
24	б		36		IV сиром'я	64	б	32			IV шороза
25	б		28		V сух	65	б	36			IV сиром'я
26	б			24	V сух	66	б	44			IV шороза
27	б			24	V сиром'я	67	б		28		IV шороза
28	б		32		V сиром'я	68	б			24	V зростаючий
29	б			24	VI сух	69	б		32		V зростаючий
30	б		28		V сух верш	70	б			24	V зростаючий
31	б			24	V шороза	71	б			24	V зростаючий
32	б			28	V шороза	72	б	52			IV шороза
33	б		28		IV шороза	73	б	40			IV шороза
34	б			36	VI сиром'я	74	б		32		IV зростаючий
35	б		44		IV сиром'я	75	б			44	VI сух
36	б		40		IV шороза	76	б			56	IV сиром'я
37	б			28	V зростаючий	77	б		28		IV шороза
38	б		36		IV зростаючий	78	б		24		IV шороза
39	б		32		IV сиром'я	79	б	36			IV шороза
40	б			24	VI сух	80	б		32		IV шороза

Всього пронумеровано дерев

Всього дерев

(посади)

(посади)

(посади)

(посади)

3

06

2021-04-14

(посади)

(посади)

(посади)

(посади)

(посади)

НУМЕРАЦІЯНА ВІДОМІСТЬ ДЕРЕВ
призначених для вибіркової санітарної рубки
житомирська область

ДП "Попільнянське лісове господарство"

Лісництво Ходорківське

Урочище

квартал 32 виділ 6

ділянка 2

площа 4,3 га

Порядко-вий номер	Порода	Ступінь товщини стовбура сантиметрів			Категорія стану дерева	Порядко-вий номер	Порода	Ступінь товщини стовбура сантиметрів			Категорія стану дерева
		ділові	напів-ділові	дров'яні				ділові	напів-ділові	дров'яні	
81	б	32			IV підгнилий	121	б	40			IV підгнилий
82	б	40			IV підгнилий	122	б		24		VI бер
83	б			24	V підгнилий	123	б		24		VI бер
84	б	36			IV підгнилий	124	б		36		VI бер
85	б	40			IV підгнилий	125	б		52		V підгнилий
86	с		32		VI бер	126	б		40		VI бер
87	береза			44	V бер	127	б		24		V підгнилий
88	б		32		IV підгнилий	128	б	28			IV підгнилий
89	б			32	V підгнилий	129	береза		36		VI бер
90	б	44			IV підгнилий	130	б		44		V бер
91	б			40	V бер	131	б		24		VI бер
92	б			24	VI бер	132	береза		40		V бер
93	б		28		IV бер	133	б	44			IV підгнилий
94	б			24	VI бер	134	б		24		VI бер
95	б			36	VI бер	135	б	32			IV підгнилий
96	с		24		IV бер	136	б	40			IV бер
97	с		36		IV бер	137	б	36			IV бер
98	с	32			VI бер	138	б		24		V бер
99	б			24	VI бер	139	б		24		VI бер
100	б			24	VI бер	140	б		32		VI бер
101	б			24	VI бер	141	береза		28		VI бер
102	б	36			IV бер	142	б	32			IV бер
103	б			32	VI бер	143	береза		28		V бер
104	б		32		VI бер	144	б		28		VI бер
105	с	40			IV підгнилий	145	с	44			IV бер
106	б	44			IV підгнилий	146	б		36		V бер
107	б			24	V бер	147	б	36			IV бер
108	б			36	IV підгнилий	148	б	28			IV бер
109	б	32			IV підгнилий	149	б		40		VI бер
110	б			24	V підгнилий	150	б		32		VI бер
111	б		28		IV підгнилий	151	б		24		VI бер
112	б			24	V бер	152	б	32			IV бер
113	б		32		IV бер	153	б		32		IV підгнилий
114	б			32	VI бер	154	б		24		VI бер
115	б		28		IV бер	155	клен		32		V бер
116	б			32	VI бер	156	клен		24		IV бер
117	б			24	VI бер						
118	б			24	VI бер						
119	б			28	VI бер						
120	б		28		IV бер						

Всього пронумеровано дерев

сво підприємств інших осіб

сі. н. і. м. (посада)
н. н. і. м. (посада)
сі. н. і. м. (посада)
3

06

2021 року

Голова ДП
Гораневський В.
Михайло В. В.

НУМЕРАЦІЙНА ВІДОМІСТЬ ДЕРЕВ
призначених для вибіркової санітарної рубки
житомирська область

ДП "Поліп'янське лісове господарство"

Лісництво Ходорківське
квартал 51 виділ 7

Урочище

ділянка

площа 1,2 га

Порядко- вий номер	Порода	Ступінь товщини стовбура сантиметрів			Категорія стану дерева підстава для рубки	Порядко- вий номер	Порода	Ступінь товщини стовбура сантиметрів			Категорія стану дерева підстава для рубки
		ділові	напів- ділові	дровяні				ділові	напів- ділові	дровяні	
1	С		24		IV суходощ	41	С	44			VI сух
2	Береза			28	VI сух	42	С	28			IV сух бер
3	Береза			32	VI сух	43	С	36			IV сух бер
4	С			36	VI берізовий	44	С	28			V сух бер
5	С			32	VI берізовий	45	С	32			IV суходощ
6	С	36			V сух	46	С		36		VI берізовий
7	С			28	V зрив	47	С		40		VI сух
8	С		28		V зрив	48	Береза		24		VI сух
9	С	40			VI сух	49	С	36			VI сух
10	С			40	VI берізовий	50	С		28		VI берізовий
11	С			40	VI берізовий	51	Береза		48		VI сух
12	С			36	VI берізовий	52	Береза		36		VI бер
13	С			40	VI берізовий	53	С	32			IV зрив бер
14	С			28	VI берізовий	54	С	36			IV берізовий
15	С			36	VI берізовий	55	С		24		VI сух
16	С			28	VI берізовий	56	С		32		VI сух
17	С			32	VI берізовий	57	С		24		V сух
18	С			28	VI берізовий	58	С		32		VI берізовий
19	С			36	VI берізовий	59	С		36		VI зрив
20	С			44	VI берізовий	60	С		24		VI сух
21	С			40	VI берізовий	61	С	24			IV сух бер
22	С			36	VI сух	62	С		24		VI сух
23	С			32	VI берізовий	63	С		44		VI берізовий
24	С	36			IV берізовий	64	Ошник		44		VI бер
25	С			32	VI берізовий	65	С	28			IV берізовий
26	Береза			24	V сух бер	66	С	28			IV сух бер
27	Береза			24	V сух	67	С	36			VI сух
28	Береза			24	VI сух	68	С		24		VI сух
29	С	36			VI сух	69	С	32			V зрив
30	С			40	VI берізовий	70	С		24		VI сух
31	Береза			44	V сух бер	71	С		24		VI сух
32	Береза			36	V сух бер	72	С	32			IV сух бер
33	Береза			32	V сух бер	73	С		32		VI сух
34	Береза			32	V бер	74	С		24		VI сух
35	Береза			40	V сух бер	75	С	44			IV зрив
36	С			24	V сух бер	76	С		32		VI сух
37	С			40	VI сух	77	С		40		V зрив
38	С	44			IV зрив бер	78	С		32		VI сух
39	С			36	VI берізовий	79	С	36			IV берізовий
40	С			24	V сух	80	С	36			VI сух

Всього пронумеровано дерев

Всього дерев

сі.сух міл
(посада)
к.р міл
(посада)
к.р міл
(посада)

31

05

Бригада ОМ
Мешанко ВМ
Пашаєвський ВР

ДП "Польовне-сільське господарство"

Урочище

1.2.1a

Всёго пронумеровано деревьев

Виндлер (родился здесь)

ci. up ing
 (posada)
 u- ing
 (posada)
 k- ing
 (posada)
 38 05

(1000000)

Index

2021-46

Штефанов М
 Прохорова ВМ
 Комаров АБ

НУМЕРАЦІЙНА ВІДОМІСТЬ ДІРЕВ
призначених для вибіркової санітарної рубки
житомирська область

ДП "Попільнянське лісове господарство"
Урочище

Листоградський лісництво

квартал 51 виділ 14 ділянка

площа 1,1 га

Вид	Порода	Ступінь товщини стовбура сантиметрів			Категорія стану дерева	Породо- вимір	Порода	Ступінь товщини стовбура сантиметрів			Категорія стану дерева
		ділові	напів- ділові	дровяні				ділові	напів- ділові	дровяні	
НОМЕР					підстава для рубки	НОМЕР					підстава для рубки
1	C		32		VI сук	41					
2	C	44			VI сук	42					
3	C		24		VI сук	43					
4	C	32			VI сук	44					
5	C	36			VI сук	45					
6	C	38			IV сук	46					
7	D			28	V сук	47					
8	C			24	VI сук	48					
9	D			24	VI сук	49					
10	D			28	VI сук	50					
11	D			24	V сук	51					
12	C		32		VI сук	52					
13	C		28		IV сук	53					
14	C		24		IV сук	54					
15	C		40		IV сук	55					
16	C	36			IV сук	56					
17	D			32	V сук	57					
18	C	36			VI сук	58					
19	C			24	VI сук	59					
20	C		28		VI сук	60					
21	D			28	V сук	61					
22	C	36			VI сук	62					
23	C	32			VI сук	63					
24	C		28		VI сук	64					
25	C		24		IV сук	65					
26	D			32	V сук	66					
27	D			28	V сук	67					
28	D			24	VI сук	68					
29	D			24	VI сук	69					
30	C		24		IV сук	70					
31						71					
32						72					
33						73					
34						74					
35						75					
36						76					
37						77					
38						78					
39						79					
40						80					

Всього пронумеровано дерев

сік. м.м.
м.м.
м.м.
м.м.

2

06

Уніфіковані дерева
Листоградський лісництво
ДП "Попільнянське лісове господарство"

Листоградський лісництво
ДП "Попільнянське лісове господарство"

НУМЕРАЦІЙНА ВІДОМІСТЬ ДЕРЕВ
призначених для вибіркової санітарної рубки
житомирська область

ДП "Попільнянське лісове господарство"

Лісництво Ходорківське
квартал 56 виділ 16

Урочище

ділянка

площа 2.1 га

Порядко- вий номер	Порода	Ступінь товщини стовбура сантиметрів			Категорія стану дерева. підстава для рубки	Порядко- вий номер	Порода	Ступінь товщини стовбура сантиметрів			Категорія стану дерева. підстава для рубки
		ділові	напів- ділові	дров'яні				ділові	напів- ділові	дров'яні	
1	Б			32	VI ссх	41	Б			28	VI ссх
2	Б			32	VI ссх	42	Б			32	VI ссх
3	Б			34	VI ссх	43	Б			28	VI ссх
4	Б			28	VI ссх	44	Б			24	VI ссх
5	Б			36	VI ссх	45	Б			18	VI ссх
6	Б			36	IV вена	46	Б			36	VI ссх
7	Б	44			VI ссх	47	Б	40			IV вена
8	Б			36	VI ссх	48	Б			32	VI ссх
9	Б	50			VI ссх	49	Б	36			IV вена
10	Б		40		IV вена	50	Б		28	28	IV вена
11	Б			28	VI ссх	51	Б		32		IV вена
12	Б			28	VI ссх	52	Б		32		IV вена
13	Б			28	VI ссх	53	Б			28	VI ссх
14	Б			32	IV вена	54	Б			28	VI ссх
15	Б			32	VI ссх	55	Б			24	VI ссх
16	Б			24	IV вена	56	Б			36	IV вена
17	Б			28	VI ссх	57	Б			24	IV вена
18	Б	40			IV вена	58	Б	28			VI ссх
19	Б			44	IV вена	59	Б			36	IV вена
20	Б			36	VI ссх	60	Б			28	VI ссх
21	Б			32	VI ссх	61	Б			24	VI ссх
22	Б			36	VI ссх	62	Б			28	VI ссх
23	Б			36	VI ссх	63	Б			32	VI ссх
24	Б			28	VI ссх	64	Б			24	IV вена
25	Б			28	VI ссх	65	Б			32	IV вена
26	Б			32	IV вена	66	Б			24	IV вена
27	Б			24	VI ссх	67	Б	40			IV вена
28	Б			36	IV вена	68	Б			40	IV вена
29	Б	32			IV вена	69	Б			28	VI ссх
30	Б			32	IV вена	70	Б			32	VI ссх
31	Б			40	IV вена	71	Б	28			IV вена
32	Б			24	VI ссх	72	Б			24	IV вена
33	Б			28	VI ссх	73	Б			28	IV вена
34	Б			24	VI ссх	74	Б			28	IV вена
35	Б		36		IV вена	75	Б	40			IV вена
36	Б			28	VI ссх	76	Б			36	IV вена
37	Б			28	IV вена	77	Б			28	VI ссх
38	Б		36		IV вена	78	Б	36			IV вена
39	Б			36	IV вена	79	Б			36	IV вена
40	Б			28	VI ссх	80	Б			32	VI ссх

Всього пронумеровано дерев

(кількість споків)

м.м.р.
(посада)

м.м.р.
(посада)

м.м.р.
(посада)

20

05

2021 року

Бондаренко П.В.
(підпис та прізвище)
Бондаренко П.В.
(підпис та прізвище)
Бондаренко П.В.
(підпис та прізвище)

ДП "Попільнянське лісове господарство"

Урочище

ділянка

площа 21 га

Всього пронумеровано дерев

(посада)

(посада)

(посада)

28

195

2021 року

(ім'я та прізвище)

(ім'я та прізвище)

(ім'я та прізвище)

НУМЕРАЦІЙНА ВІДОМОСТЬ ДІ РЕВ
призначених для вибіркової санітарної рубки
житомирська область

ДП "Попільнянське лісове господарство"

Лісництво Ходорківське

Урочище

квартал 60 виділ 28 ділянка

площа 3,5 га

Порядко- вий номер	Порода	Ступінь товщини стовбура сантиметрів			Категорія стану дерева відстань для рубки	Порядко- вий номер	Порода	Ступінь товщини стовбура сантиметрів			Категорія стану дерева відстань для рубки
		ділові	напів- ділові	дров'яні				ділові	напів- ділові	дров'яні	
1	C	40			VI сфх	41	C			24	VI сфх
2	C			36	VI сфх	42	C			24	VI сфх
3	C	28			VI сфх	43	C			24	VI сфх
4	C	28			VI сфх	44	C			28	VI сфх
5	C	36			VI сфх	45	C			28	VI сфх
6	C		28		VI сфх	46	C			32	VI сфх
7	C	32			VI сфх	47	C			36	VI сфх
8	C	28			VI сфх	48	C			36	VI сфх
9	C		28		VI сфх	49	C		36		VI сфх
10	C	6		44	VI сфх	50	C			24	VI сфх
11	C	36			VI сфх	51	C	32			VI сфх
12	C	48			VI сфх	52	C	32			VI сфх
13	C	28			VI сфх	53	C	32			VI сфх
14	C	24			VI сфх	54	C	28			VI сфх
15	C		32		VI сфх	55	C	32			VI сфх
16	C			24	VI сфх	56	C	32			VI сфх
17	C			32	VI сфх	57	C			24	VI сфх
18	C			40	VI сфх	58	C			44	VI сфх
19	C	40			VI сфх	59	C		28		VI сфх
20	C		28		VI сфх	60	C	32			VI сфх
21	C			48	VI сфх	61	C			24	VI сфх
22	C	32			VI сфх	62	C			40	VI сфх
23	C			44	VI сфх	63	C	40			VI сфх
24	C	40			VI сфх	64	C		28		VI сфх
25	C		24		VI сфх	65	C		28		VI сфх
26	C	32			VI сфх	66	C	32			VI сфх
27	C	32			VI сфх	67	C	40			VI сфх
28	C	40			VI сфх	68	C	36			VI сфх
29	C			44	VI сфх	69	C		28		VI сфх
30	C		40		VI сфх	70	C			24	VI сфх
31	C		36		VI сфх	71	C	36			VI сфх
32	C	36			VI сфх	72	C		28		VI сфх
33	C	36			VI сфх	73	C		32		VI сфх
34	C			48	VI сфх	74	C			24	VI сфх
35	C			40	VI сфх	75	C			44	VI сфх
36	C		28		VI сфх	76	C		24		VI сфх
37	C	32			VI сфх	77	C		24		VI сфх
38	C		32		VI сфх	78	C		24		VI сфх
39	C		36		VI сфх	79	C		36		VI сфх
40	C	48			VI сфх	80	C		24		VI сфх

Всього пронумеровано дерев

Всього дерев

с.м.м.м.
м.р.м.м.
м.р.м.м.
м.р.м.м.

2

06

2021 року

Список
Менеджер
Холодний

НУМЕРАЦІЙНА ВІДОМІСТЬ ДЕРЕВ
призначених для вибіркової санітарної рубки
житомирська область

ДП "Попільненське лісове господарство"

Лісництво Ходорківське
квартал 60 виділ 28 ділянка площі 3,5 га

Порядко- вий номер	Порода	Ступінь товщини стовбура сантиметрів			Категорія стану дерева	Порядко- вий номер	Порода	Ступінь товщини стовбура сантиметрів			Категорія стану дерева
		ділові	напів- ділові	дров'яні				ділові	напів- ділові	дров'яні	
81	C	32			VI сирі	121	C			36	VI сирі
82	C		28		VI сирі	122	C			40	VI сирі
83	C	32			VI сирі	123	C			36	VI сирі
84	C	36			VI сирі	124	C			32	VI сирі
85	C	40			VI сирі	125	C			40	VI сирі
86	C	60			VI сирі	126	C			32	VI сирі
87	C	40			VI сирі	127	C			28	VI сирі
88	C	52			VI сирі	128	C			24	VI сирі
89	C	32			VI сирі	129	C			32	VI сирі
90	C	52			VI сирі	130	C			40	VI сирі
91	C	44			VI сирі	131	C			44	VI сирі
92	Береза			40	VI сирі	132	C			28	VI сирі
93	C	28			IV змішані	133	C	44			IV змішані
94	C	32			IV змішані	134	C	28			IV змішані
95	C		40		IV змішані	135	C			36	VI сирі
96	C	32			VI сирі	136	C			32	VI сирі
97	C		28		VI сирі	137	C			40	VI сирі
98	C	36			VI сирі	138	C			44	VI сирі
99	C	36			VI сирі	139	C			36	VI сирі
100	C		32		VI сирі	140	C			32	VI сирі
101	C	36			VI сирі	141	C			40	VI сирі
102	C		28		IV змішані	142	C			36	VI сирі
103	C			40	VI сирі	143	C			28	VI сирі
104	C			36	VI сирі	144	C			24	VI сирі
105	C			32	VI сирі	145	C	52			IV змішані
106	C			24	VI сирі	146	C	48			IV змішані
107	C			36	VI сирі	147	C			36	VI сирі
108	C	36			IV змішані	148	C	32			IV змішані
109	C	32			VI сирі	149	C			36	VI сирі
110	C			24	VI сирі	150	Береза			32	VI сирі
111	C			24	VI сирі	151	C			32	VI сирі
112	C			28	VI сирі	152	C			64	VI сирі
113	C			44	VI сирі	153	C			24	VI сирі
114	C	32			IV змішані	154	C	24			IV змішані
115	C	36			IV змішані	155	C			24	VI сирі
116	C			40	IV змішані	156	C			24	VI сирі
117	C			36	VI сирі	157	C	32			VI сирі
118	C	36			VI сирі	158	C	28			IV змішані
119	C			36	VI сирі	159	C			24	IV змішані
120	C		28		VI сирі	160	C			24	IV змішані

Всього пронумеровано дерев

Всього обліку дерев

сі сі сі
сі сі сі
сі сі сі
сі сі сі

2

06

2021 рік

Специаліст ДП
Михайло РП
Григорук РП

НУМЕРАЦІЙНА ВІДОМОСТЬ ДЕРЕВ
призначених для вибіркової санітарної рубки
житомирська область

ДП "Поліський лісгоспгосподарство"

Лісництво Ходорківське Урочище
квартал 60 виділ 28 ділянка площа 3,5 га

Порядко- вий номер	Порода	Ступінь товщини стовбура сантиметрів			Категорія стану дерева відповідно до ДСТУ 4299:2014	Порядко- вий номер	Порода	Ступінь товщини стовбура сантиметрів			Категорія стану дерева відповідно до ДСТУ 4299:2014
		ділові	напів- ділові	дровяні				ділові	напів- ділові	дровяні	
161	б			32	V. зростаючий						
162	с			32	V. зростаючий						
163	с			36	V. зростаючий						
164	с			24	V. зростаючий						
165	с			28	V. зростаючий						
166	б			36	V. зростаючий						
167	б			40	V. зростаючий						
168	б		36		V. зростаючий						
169	б			40	V. зростаючий						
170	с			24	V. зростаючий						
171	б			36	V. зростаючий						
172	б			40	V. зростаючий						
173	б			44	V. зростаючий						
174	б			36	V. зростаючий						
175	б			32	V. зростаючий						
176	б			36	V. зростаючий						
177	с			28	V. зростаючий						
178	с			24	V. зростаючий						
179	с			40	V. зростаючий						

Всього пронумеровано дерев

сі.м/м
(посадка)
м.р/м
(посадка)
м.р/м
(посадка)
2

06

Сторінка 1 з 1
Лісничий
Михайло М.
Бригадир ДП

НУМЕРАЦІЙНА ВІДОМІСТЬ ДЕРЕВ
призначених для вибіркової санітарної рубки
житомирська область

ДП "Попільнянське лісове господарство"

Лісництво Ходорківське Урочище
квартал 69 виділ 17 ділянка площа 8.8 га

Порядко- вий номер	Порода	Ступінь товщини стовбура сантиметрів			Категорія стану дерева підстава для рубки	Порядко- вий номер	Порода	Ступінь товщини стовбура сантиметрів			Категорія стану дерева підстава для рубки
		ділові	напів- ділові	дров'яні				ділові	напів- ділові	дров'яні	
1	Ф			28	ІІІІІІІІ	41	Б			32	ІІІІІІІІ
2	Ф			40	ІІІІІІІІ	42	Б			36	ІІІІІІІІ
3	Б			36	ІІІІІІІІ	43	Б			28	ІІІІІІІІ
4	Ф			24	ІІІІІІІІ	44	Б			28	ІІІІІІІІ
5	Ф			28	ІІІІІІІІ	45	Б			28	ІІІІІІІІ
6	Ф			24	ІІІІІІІІ	46	Б			32	ІІІІІІІІ
7	Ф			32	ІІІІІІІІ	47	Ф	40		44	ІІІІІІІІ
8	Ф			28	ІІІІІІІІ	48	С	40			ІІІІІІІІ
9	Ф			32	ІІІІІІІІ	49	С	28			ІІІІІІІІ
10	Ф			28	ІІІІІІІІ	50	Ф			28	ІІІІІІІІ
11	Ф			24	ІІІІІІІІ	51	Б	32			ІІІІІІІІ
12	С	40			ІІІІІІІІ	52	Б			36	ІІІІІІІІ
13	Ф			32	ІІІІІІІІ	53	Ф			32	ІІІІІІІІ
14	С	28			ІІІІІІІІ	54	Ф			32	ІІІІІІІІ
15	Б			36	ІІІІІІІІ	55	Б			32	ІІІІІІІІ
16	Ф			36	ІІІІІІІІ	56	Ф			28	ІІІІІІІІ
17	Ф			32	ІІІІІІІІ	57	Ф			32	ІІІІІІІІ
18	Ф			32	ІІІІІІІІ	58	Ф			28	ІІІІІІІІ
19	Б			40	ІІІІІІІІ	59	Ф	44			ІІІІІІІІ
20	С			40	ІІІІІІІІ	60	Ф			36	ІІІІІІІІ
21	Ф			24	ІІІІІІІІ	61	Б			36	ІІІІІІІІ
22	Ф			32	ІІІІІІІІ	62	Ф			36	ІІІІІІІІ
23	Ф			36	ІІІІІІІІ	63	Б			24	ІІІІІІІІ
24	Ф			32	ІІІІІІІІ	64	Б			28	ІІІІІІІІ
25	Ф			37	ІІІІІІІІ	65	Ф			32	ІІІІІІІІ
26	Ф			32	ІІІІІІІІ	66	Ф			32	ІІІІІІІІ
27	Ф			24	ІІІІІІІІ	67	Ф			24	ІІІІІІІІ
28	Б			28	ІІІІІІІІ	68	Б			24	ІІІІІІІІ
29	Ф			36	ІІІІІІІІ	69	Б	40			ІІІІІІІІ
30	Ф		32		ІІІІІІІІ	70	Ф			36	ІІІІІІІІ
31	Б			36	ІІІІІІІІ	71	Б			40	ІІІІІІІІ
32	Б			28	ІІІІІІІІ	72	Ф			40	ІІІІІІІІ
33	Ф			24	ІІІІІІІІ	73	Б			32	ІІІІІІІІ
34	Ф			28	ІІІІІІІІ	74	Б			28	ІІІІІІІІ
35	Ф	44			ІІІІІІІІ	75	Б			28	ІІІІІІІІ
36	Ф			28	ІІІІІІІІ	76	Ф			28	ІІІІІІІІ
37	Ф		32		ІІІІІІІІ	77	Б			32	ІІІІІІІІ
38	Ф			28	ІІІІІІІІ	78	Б			32	ІІІІІІІІ
39	Б			40	ІІІІІІІІ	79	Ф	48			ІІІІІІІІ
40	Б			32	ІІІІІІІІ	80	Б			28	ІІІІІІІІ

Всього пронумеровано дерев

(кількість слов'ями)

оси.ш.р
(посада)

оси.ш.р
(посада)

оси.р
(посада)

25

05

2021 року

Бондаренко Л.П.
(ініціали та прізвище)

Бондаренко Л.П.
(ініціали та прізвище)

Бондаренко Л.П.
(ініціали та прізвище)

ДП "Попільнянське лісове господарство"

Урочище

Виділ 17

ділянка

ноуца 88 га

Всього прокумеровано дерев

Село ~~Сторожів~~ ^{Сторожів} серед дерев.
(КІЛЬКІСТЬ СЛОВАМИ)

см. м-н

(посада)

см. ш-р

(носада)

м.д
(подпись)

205

85

2021 рік

Богданенко Н. И.

(continued)

Бонгренко Н.Р.

(ПОДПИСАТЕЛЯ ПРИЗВАНИЕ)

Бернштейн В. С.

НУМЕРАЦІЙНА ВІДОМІСТЬ ДЕРЕВ
призначених для вибіркової санітарної рубки
житомирська область

ДП "Поліпільнянське лісове господарство"

Лісництво Ходорківське
квартал 69 виділ 17

Урочище

ділянка

площа 8.8 га

Порядко- вий номер	Порода	Ступінь товщини стовбура сантиметрів			Категорія стану дерева підстава для рубки	Порядко- вий номер	Порода	Ступінь товщини стовбура сантиметрів			Категорія стану дерева підстава для рубки
		ділові	напів- ділові	дров'яні				ділові	напів- ділові	дров'яні	
161	Ф			24	VI						
162	Ф			24	VI						
163	Ф			28	VI						
164	Ф			25	VI						
165	Ф			32	VI						
168	Ф			24	VI						
167	Ф			24	VI						
168	Ф			28	VI						
169	Ф			28	VI						
170	Ф			28	VI						
171	Ф			28	VI						
172	Ф			24	VI						
173	Ф			24	VI						
174	Ф			28	VI						
175	Ф			28	VI						
176	Ф			28	VI						
177	Ф			32	VI						
178											
179											
180											
181											
182											
183											
184											
185											
186											
187											
188											
189											
190											
191											
192											
193											
194											
195											
196											
197											
198											
199											
200											

Всього пронумеровано дерев

сім сімдесят сім
(кількість слів/мис)

сн м р
(посада)

сн м р
(посада)

сн р
(посада)

25

25

2021 року

Войджеренко Л.В.
(підпис та прізвище)

Войджеренко Л.В.
(підпис та прізвище)

(підпис та прізвище)

НУМЕРАЦІЙНА ВІДОМІСТЬ ДЕРЕВ
призначених для вибіркової санітарної рубки
житомирська область

ДП "Попільнянське лісове господарство"

Лісництво Ходорківське
квартал 24 виділ 2

Урочище
ділянка 1

площа 5.8 га

Порядко- вий номер	Порода	Ступінь товщини стовбура сантиметрів			Категорія стану дерева підстава для рубки	Порядко- вий номер	Порода	Ступінь товщини стовбура сантиметрів			Категорія стану дерева підстава для рубки
		ділові	напів- ділові	дров'яні				ділові	напів- ділові	дров'яні	
1	д			28	Вішняк	41	д			21	Вішняк
2	д			36	Вішняк	42	д			24	Вішняк
3	д			32	Вішняк	43	д			21	Вішняк
4	д			36	Вішняк	44	д			44	Вішняк
5	д			21	Вішняк	45	д			36	Вішняк
6	д			21	Вішняк	46	д			28	Вішняк
7	д	36			Вішняк	47	д			28	Вішняк
8	д			36	Вішняк	48	д			28	Вішняк
9	д			36	Вішняк	49	д			32	Вішняк
10	д			32	Вішняк	50	д			32	Вішняк
11	д			32	Вішняк	51	д			21	Вішняк
12	д	40			Вішняк	52	д			28	Вішняк
13	д			21	Вішняк	53	д			28	Вішняк
14	д			36	Вішняк	54	д	36		32	Вішняк
15	д			21	Вішняк	55	д			32	Вішняк
16	д			40	Вішняк	56	д			21	Вішняк
17	д			32	Вішняк	57	д			21	Вішняк
18	д			32	Вішняк	58	д			21	Вішняк
19	д			24	Вішняк	59	д			32	Вішняк
20	д			21	Вішняк	60	д			40	Вішняк
21	д			32	Вішняк	61	д	32		24	Вішняк
22	д	32			Вішняк	62	д			24	Вішняк
23	д			32	Вішняк	63	д	32		32	Вішняк
24	д			32	Вішняк	64	д			32	Вішняк
25	д			32	Вішняк	65	д			32	Вішняк
26	д			21	Вішняк	66	д			32	Вішняк
27	д			21	Вішняк	67	д			32	Вішняк
28	д			21	Вішняк	68	д			32	Вішняк
29	д			21	Вішняк	69	д			24	Вішняк
30	д			32	Вішняк	70	д			36	Вішняк
31	д			32	Вішняк	71	д			24	Вішняк
32	д			21	Вішняк	72	д			21	Вішняк
33	д			21	Вішняк	73	д			21	Вішняк
34	д			32	Вішняк	74	д			24	Вішняк
35	д			36	Вішняк	75	д			21	Вішняк
36	д			21	Вішняк	76	д			32	Вішняк
37	д	36			Вішняк	77	д			44	Вішняк
38	д			21	Вішняк	78	д			21	Вішняк
39	д			21	Вішняк	79	д			21	Вішняк
40	д			32	Вішняк	80	д			32	Вішняк

Всього пронумеровано дерев

(кількість словами)

Сем. м-р
(посада)
Сем. м-р
(посада)
Сем. м-р
(посада)
3

(підпис)
(підпис)
(підпис)
(підпис)
06 2020 року

Богданич Л.В.
(підпис)
Богданич Л.В.
(підпис)
Богданич Л.В.
(підпис)

НУМЕРАЦІЙНА ВІДОМІСТЬ ДЕРЕВ
призначених для вибіркової санітарної рубки
житомирська область

ДП "Попільнянське лісове господарство"

Лісництво Ходорківське Урочище
квартал 24 виділ 2 ділянка 1 площа 5,8 га

Порядко- вий номер	Порода	Ступінь товщини стовбура сантиметрів			Категорія стану дерева підстава для рубки	Порядко- вий номер	Порода	Ступінь товщини стовбура сантиметрів			Категорія стану дерева підстава для рубки
		ділові	напів- ділові	дров'яні				ділові	напів- ділові	дров'яні	
81	Ф			32	VI група						
82	Ф			28	VI група						
83	Ф			32	VI група						
84	Ф			32	VI група						
85	Ф			24	VI група						
86	Ф			24	VI група						
87	Ф			32	VI група						
88	Ф			24	VI група						
89	Ф	40		28	VI група						
90	Ф			28	VI група						
91	Ф			21	VI група						
92	Ф			21	VI група						
93	Ф			32	VI група						
94	Ф			24	VI група						
95	Ф			24	VI група						
96	Ф			24	VI група						
97	Ф			24	VI група						
98	Ф			24	VI група						
99	Ф			36	VI група						
100	Ф			36	VI група						
101	Ф			36	VI група						
102	Ф			36	VI група						
103	Ф			24	VI група						
104	Ф			32	VI група						
105	Ф			28	VI група						
106	Ф			24	VI група						
107	Ф			32	VI група						
108											
109											
110											

Всього пронумеровано дерев

сорок сім дерев
(кількість словами)

с.м.п.

(посада)

с.м.п.

(посада)

с.п.

(посада)

3

06

2020 року

Визначено А.В.
(підпис та прізвище)

Визначено А.В.
(підпис та прізвище)

Визначено А.В.
(підпис та прізвище)

Визначено А.В.
(підпис та прізвище)

НУМЕРАЦІЙНА ВІДОМІСТЬ ДЕРЕВ
призначених для вибіркової санітарної рубки
житомирська область

ДП "Попільнянське лісове господарство"

Лісництво Ходорківське
квартал 17 виділ 8

Урочище

ділянка

площа 10.2а

Порядко- вий номер	Порода	Ступінь товщини стовбура сантиметрів			Категорія стану дерева підстава для рубки	Порядко- вий номер	Порода	Ступінь товщини стовбура сантиметрів			Категорія стану дерева підстава для рубки
		ділові	напів ділові	дровяні				ділові	напів ділові	дровяні	
1	С	32			VI ССХ	41	С			28	IV ССХ
2	С	40			V ССХ	42	С	30			IV ССХ
3	С	44			V ССХ	43	С	38			VI ССХ
4	С	36			IV ССХ	44	С	32			III ССХ
5	С	40			IV ССХ	45	С	36			IV ССХ
6	С	36			IV ССХ	46	С	34			IV ССХ
7	С	36			V ССХ	47	С				28 VI ССХ
8	С	36			V ССХ	48	С	32			IV ССХ
9	С	32			IV ССХ	49	С	40			IV ССХ
10	С			28	VI ССХ	50	С				28 VI ССХ
11	С			24	VI ССХ	51	С	32			VI ССХ
12	С	32			IV ССХ	52	С	32			IV ССХ
13	С	28			IV ССХ	53	С		40		VI ССХ
14	С			32	V ССХ	54	С	28			VI ССХ
15	С			24	VI ССХ	55	С			28	VI ССХ
16	С	28			VI ССХ	56	С			24	VI ССХ
17	С	24			VI ССХ	57	С	32			VI ССХ
18	С	32			IV ССХ	58	С			24	VI ССХ
19	С			28	VI ССХ	59	С	32			IV ССХ
20	С			24	VI ССХ	60	С	28			VI ССХ
21	С	40			IV ССХ	61	С			28	VI ССХ
22	С	40			IV ССХ	62	С	24			VI ССХ
23	С		40		IV ССХ	63	С	36			VI ССХ
24	С			24	VI ССХ	64	С	36			VI ССХ
25	С			28	VI ССХ	65	С			24	VI ССХ
26	С	28			IV ССХ	66	С			28	VI ССХ
27	С			34	VI ССХ	67	С	32			IV ССХ
28	С			28	VI ССХ	68	С			32	IV ССХ
29	С	32			IV ССХ	69	С	32			IV ССХ
30	С	28			IV ССХ	70	С	36			IV ССХ
31	С	24			IV ССХ	71	С			28	VI ССХ
32	С	36			IV ССХ	72	С	28			IV ССХ
33	С			24	VI ССХ	73	С	40			IV ССХ
34	С	28			VI ССХ	74	С			24	VI ССХ
35	С	28			IV ССХ	75	С	36			IV ССХ
36	С			28	VI ССХ	76	С	24			IV ССХ
37	С			28	VI ССХ	77	С			28	VI ССХ
38	С	32			VI ССХ	78	С	28			VI ССХ
39	С	36			IV ССХ	79	С	32			VI ССХ
40	С	32			IV ССХ	80	С	36			IV ССХ

Всього пронумеровано дерев

(кількість слобами)

В.М.М.Ф.

(посада)

В.М.М.Ф.

(посада)

В.М.М.Ф.

(посада)

В.М.М.Ф.

(посада)

(посада)

(посада)

(посада)

(посада)

(посада)

(посада)

2021 року

В.М.М.Ф.

(посада та прізвище)

В.М.М.Ф.

(посада та прізвище)

В.М.М.Ф.

(посада та прізвище)

В.М.М.Ф.

(посада та прізвище)

НУМЕРАЦІЙНА ВІДОМІСТЬ ДЕРЕВ
призначених для вибіркової санітарної рубки
житомирська область

ДП "Попільнянське лісове господарство"
Урочище

Лісництво Житомирське
квартал 87 виділ 1

ділянка

площа 102 га

Порядко- вий номер	Порода	Ступінь товщини стовбура сантиметрів			Категорія стану дерева підстава для рубки	Порядко- вий номер	Порода	Ступінь товщини стовбура сантиметрів			Категорія стану дерева підстава для рубки
		ділові	напів- ділові	дров'яні				ділові	напів- ділові	дров'яні	
81	С	28			V стл	121					
82	С			98	VI стл	122					
83	С	28			VI стл	123					
84	С	28			VI стл						
85	С	36			IV стл						
86	Ф			28	VI стл						
87	Ф			24	VI стл						
88	С	44			IV стл						
89	Ф			32	VI стл						
90	С			24	VI стл						
91	С	28			IV стл						
92	С	32			V стл						
93	С			24	VI стл						
94	С	36			VI стл						
95	С	24			VI стл						
96											
97											
98											
99											
100											
101											
102											
103											
104											
105											
106											
107											
108											
109											
110											
111											
112											
113											
114											
115											
116											
117											
118											
119											
120											

Всього пронумеровано дерев

збережено не в
(кількість словами)

осн. ш. 7
(посад.)

осн. ш. 8
(посад.)

ш. 1
(посад.)

81

05 2021 року

Борисенко А.В.
(підпис)
Борисенко А.В.
(підпис)
Борисенко А.В.
(підпис)

НУМЕРАЦІЙНА ВІДОМІСТЬ ДЕРЕВ
призначених для вибіркової санітарної рубки
житомирська область

ДП "Попільнянське лісове господарство"

Лісництво Ходорківське

Урочище

квартал 77

виділ 40

ділянка

площа 24 га

Порядко- вий номер	Порода	Ступінь товщини стовбура сантиметрів			Категорія стану дерева	Порядко- вий номер	Порода	Ступінь товщини стовбура сантиметрів			Категорія стану дерева
		ділові	напів- ділові	дров'яні				ділові	напів- ділові	дров'яні	
81	С			21	IV беріз	121	С			21	VI ефх
82	С			22	VI беріз	122	С			22	VI ефх
83	С			23	VI беріз	123	С			23	VI ефх
84	С	32			IV беріз	124	С	36			VI ефх
85	С	32			IV беріз	125	С	32			VI ефх
86	С	28			IV беріз	126	С	28			VI ефх
87	С	36			IV беріз	127	С	32			VI ефх
88	С	32			IV беріз	128	С	28			VI ефх
89	С	40			IV беріз	129	С	28			VI ефх
90	С	36			IV беріз	130	С	32			VI ефх
91	С	40		36	VI ефх	131	С	32			VI ефх
92	С			28	VI ефх	132	С	44			VI ефх
93	С			21	VI ефх	133	С			21	VI ефх
94	С			22	VI ефх	134	С			22	VI ефх
95	С	40			IV беріз	135	С			23	VI ефх
96	С	40			IV беріз	136	С			24	VI ефх
97	С			36	VI беріз	137	С	24			VI ефх
98	С	28		28	IV беріз	138	С	24			VI ефх
99	С			28	IV беріз	139	С	28			VI ефх
100	С	28			VI ефх	140	С			21	VI ефх
101	С			21	VI беріз	141	С	28			VI ефх
102	С	40			IV беріз	142	С	32			VI ефх
103	С	32			IV беріз	143	С	36			VI ефх
104	С	32			IV беріз	144	С			28	VI ефх
105	С			21	VI ефх	145	С	28			VI ефх
106	С	28			VI ефх	146	С			28	VI ефх
107	С	28			IV беріз	147	С			32	VI ефх
108	С	28			VI ефх	148	С	28			VI ефх
109	С	24			VI ефх	149	С	36			VI ефх
110	С	28			IV беріз	150	С	36			VI ефх
111	С	40			VI ефх						
112	С			28	VI ефх						
113	С	32			IV беріз						
114	С	32			IV беріз						
115	С	36			IV беріз						
116	С	32			IV беріз						
117	С	28			IV беріз						
118	С	28			IV беріз						
119	С	28			IV беріз						
120	С	32			IV беріз						

Всього пронумеровано дерев

осади

осади

осади

осади

осади

осади

осади

осади

осади

осади

осади

осади

осади

осади

(кількість дерев)

(кількість дерев)

(кількість дерев)

(кількість дерев)

(кількість дерев)

(кількість дерев)

(кількість дерев)

(кількість дерев)

(кількість дерев)

(кількість дерев)

(кількість дерев)

(кількість дерев)

(кількість дерев)

(кількість дерев)

(кількість дерев)

Григоренко А.

Григоренко А.

Григоренко А.

Григоренко А.

Григоренко А.

Григоренко А.

Григоренко А.

Григоренко А.

Григоренко А.

Григоренко А.

Григоренко А.

Григоренко А.

Григоренко А.

Григоренко А.

ДП "Попільнянське лісове господарство"

Лісництво Ходорківське
квартал 84 виділ

Урочище

площа 7.2 га

Порядковий номер	Порода	Ступінь товщини стовбура сантиметрів			Категорія стану дерева	Порядковий номер	Порода	Ступінь товщини стовбура сантиметрів			Категорія стану дерева
		ділові	напів-ділові	дровяні				ділові	напів-ділові	дровяні	
1	С	32		36	1	С	32		36	1	С
2	С		32		2	С		32		2	С
3	С			32	3	С			32	3	С
4	С			32	4	С			32	4	С
5	С			32	5	С			32	5	С
6	С			32	6	С			32	6	С
7	С			32	7	С			32	7	С
8	С	24			8	С	24			8	С
9	С	24			9	С	24			9	С
10	С	36			10	С	36			10	С
11	С			36	11	С			36	11	С
12	С			36	12	С			36	12	С
13	С			36	13	С			36	13	С
14	С			36	14	С			36	14	С
15	С			36	15	С			36	15	С
16	С			36	16	С			36	16	С
17	С			36	17	С			36	17	С
18	С			36	18	С			36	18	С
19	С			36	19	С			36	19	С
20	С			36	20	С			36	20	С
21	С			36	21	С			36	21	С
22	С			36	22	С			36	22	С
23	С	24			23	С	24			23	С
24	С	24			24	С	24			24	С
25	С			36	25	С			36	25	С
26	С			36	26	С			36	26	С
27	С	24			27	С	24			27	С
28	С	24			28	С	24			28	С
29	С	40			29	С	40			29	С
30	С			40	30	С			40	30	С
31	С	24			31	С	24			31	С
32	С			40	32	С			40	32	С
33	С	36			33	С	36			33	С
34	С			40	34	С			40	34	С
35	С			40	35	С			40	35	С
36	С	32			36	С	32			36	С
37	С			40	37	С			40	37	С
38	С			40	38	С			40	38	С
39	С			40	39	С			40	39	С
40	С			40	40	С			40	40	С

Всього пронумеровано дерев

(КІЛЬКІСТЬ СЛОВАМ)

См. и др.
(посада)

(посада)

ОМ. К. Ж
(посада)

(посада)

и-р
(посада)

(посада)

4A

25

2021 року

Влада републике
(име и презиме)
Бранислав Р. Р.
(име и презиме)
Драган Р. Р.
(име и презиме)

НУМЕРАЦІЙНА ВІДОМІСТЬ ДІ РЕВ
призначених для вибіркової санітарної рубки
житомирська область

ДП "Попільнянське лісове господарство"

Лісництво Ходорківське
квартал 87 виділ

Урочище

1 ділянка

площа 4.2 га

Порядко- вий номер	Порода	Ступінь товщини стовбура сантиметрів			Категорія стану дерева підстава для рубки	Порядко- вий номер	Порода	Ступінь товщини стовбура сантиметрів			Категорія стану дерева підстава для рубки
		ділові	напів- ділові	дров'яні				ділові	напів- ділові	дров'яні	
81	OC			32	VI						
82	OC			32	VI						
83	OC			29	VI						
84	C			28	VI						
85	C			20	VI						
86	C	36			IV						
87	C	36			IV						
88	C	32			VI						
89											
90											

Всього пронумеровано дерев

ош ш-р
(посада)

ош ш-р
(посада)

ш-р
(посада)

18

05

(кількість дерев)

2021 року

Видишченко П.М.
(підпис та прізвище)

Видишченко П.М.
(підпис та прізвище)

Видишченко П.М.
(підпис та прізвище)

НУМЕРАЦІЙНА ВІДОМІСТЬ ДЕРЕВ
призначених для вибіркової санітарної рубки
житомирська область

ДП "Попільнянське лісове господарство"

Лісництво Ходорківське
квартал 90 виділ 6 ділянка площа 3.1 га

Порядко- вий номер	Порода	Ступінь товщини стовбура сантиметрів			Категорія стану дерева підстава для рубки	Порядко- вий номер	Порода	Ступінь товщини стовбура сантиметрів			Категорія стану дерева підстава для рубки
		ділові	напів- ділові	дров'яні				ділові	напів- ділові	дров'яні	
1	С	40			IV берк	41	С			28	VI СС
2	С			36	VI СС	42	С			28	VI СС
3	С			28	VI СС	43	С			28	VI СС
4	С			24	VI СС	44	С			32	VI СС
5	С	24			IV СС	45	С	36			VI СС
6	С	28			IV СС	46	С	36			VI СС
7	С	36			VI СС	47	С	36			VI СС
8	С			32	VI СС	48	С	40			VI СС
9	С			36	VI СС	49	С			28	VI СС
10	С			36	VI СС	50	С	40			VI СС
11	С			36	VI СС	51	С			28	VI СС
12	С			28	VI СС	52	С			32	VI СС
13	С	40			VI СС	53	С			28	VI СС
14	С			24	VI СС	54	С	40			VI СС
15	С	2		28	VI СС	55	С			40	VI СС
16	С			28	VI СС	56	С			28	VI СС
17	С			28	VI СС	57	С			32	VI СС
18	С	36			VI СС	58	С			28	VI СС
19	С	32			VI СС	59	С			28	VI СС
20	С			24	VI СС	60	С			28	VI СС
21	С	36			VI СС	61	С			28	VI СС
22	С			36	VI СС	62	С			28	VI СС
23	С			40	VI СС	63	С			32	VI СС
24	С			40	VI СС	64	С	44			VI СС
25	С			40	VI СС	65	С	40			VI СС
26	С			28	VI СС	66	С			40	VI СС
27	С			28	VI СС	67	С			28	VI СС
28	С			40	VI СС	68	С			28	VI СС
29	С			32	VI СС	69	С	40			VI СС
30	С	40			VI СС	70	С			48	VI СС
31	С			32	VI СС	71	С			28	VI СС
32	С			28	VI СС	72	С	28			VI СС
33	С			24	VI СС	73	С	36			VI СС
34	С			28	VI СС	74	С			28	VI СС
35	С			28	VI СС	75	С			28	VI СС
36	С			28	VI СС	76	С			32	VI СС
37	С			24	VI СС	77	С			28	VI СС
38	С			40	VI СС	78	С			40	VI СС
39	С	40			VI СС	79	С			36	VI СС
40	С	40			VI СС	80	С			32	VI СС

Всього пронумеровано дерев

(кількість слів)

сан.м.р.
(посад.)
сан.м.р.
(посад.)
сан.р.
(посад.)
8 06

2021 року

Вис. зареєстровано
Вис. зареєстровано
Вис. зареєстровано
Вис. зареєстровано

НУМЕРАЦІЙНА ВІДОМІСТЬ ДЕРЕВ
призначених для вибіркової санітарної рубки
житомирська область

ДП "Попільнянське лісове господарство"

Лісництво Ходорківське
квартал 90 виділ 6

Урочище

ділянка

площа 3.1 га

Порядко- вий номер	Порода	Ступінь товщини стовбура сантиметрів			Категорія стану дерева підстава для рубки	Порядко- вий номер	Порода	Ступінь товщини стовбура сантиметрів			Категорія стану дерева підстава для рубки
		ділові	напів- ділові	дров'яні				ділові	напів- ділові	дров'яні	
81	Ф			31	VI брб	С	121	40			VI брб
82	С	40			VI брб	С	122	44			VI брб
83	С	49			VI брб	С	123	48			VI брб
84	С			31	VI брб	С	124			32	VI брб
85	С			32	VI брб	С	125			28	VI брб
86	Ф			36	VI брб	Ф	126			40	VI брб
87	Ф			28	VI брб	Ф	127			28	VI брб
88	Ф			28	VI брб	Ф	128			36	VI брб
89	С	36			VI брб	С	129			36	VI брб
90	Ф	32			VI брб	Ф	130			38	VI брб
91	Ф	36			VI брб	Ф	131			24	VI брб
92	Ф	38			VI брб	Ф	132			24	VI брб
93	С	44			VI брб	С	133			24	VI брб
94	С	44			VI брб	С	134			40	VI брб
95	С	48			VI брб	С	135				VI брб
96	С	41			VI брб	С	136		28		VI брб
97	Ф			28	VI брб	Ф	137		28		VI брб
98	Ф		40		VI брб	Ф	138			32	VI брб
99	Ф			32	VI брб	С	139			38	VI брб
100	Ф			28	VI брб	Ф	140			24	VI брб
101	Ф			24	VI брб	Ф	141			32	VI брб
102	Ф			28	VI брб	Ф	142			24	VI брб
103	Ф	41			VI брб	Ф	143			28	VI брб
104	Ф			24	VI брб	Ф	144			36	VI брб
105	С			24	VI брб	Ф	145		36		VI брб
106	Ф	32			VI брб	Ф	146			36	VI брб
107	С			32	VI брб	Ф	147			36	VI брб
108	С			28	VI брб	Ф	148			32	VI брб
109	Ф			28	VI брб	Ф	149			36	VI брб
110	Ф	36			VI брб	Ф	150			28	VI брб
111	Ф			28	VI брб	С	151		36		VI брб
112	Ф			24	VI брб	Ф	152			32	VI брб
113	Ф			24	VI брб	Ф	153			32	VI брб
114	Ф	32			VI брб	Ф	154			32	VI брб
115	С			28	VI брб	Ф	155		32		VI брб
116	С			32	VI брб	Ф	156			28	VI брб
117	Ф			44	VI брб	С	157				
118	Ф			36	VI брб	С	158				
119	Ф			28	VI брб	С	159				
120	С	36			VI брб	С	160				

Всього пронумеровано дерев

еще 1000 деревьев

(кількість списаних)

с.м.п.

(посада)

с.м.п.

(посада)

с.м.п.

(посада)

8

00

2021 року

Борисенко П.П.

(підпис)

Борисенко П.П.

(підпис)

Михайленко В.П.

(підпис)

НУМЕРАЦІЯ ВИДОМІСТЬ ДЕРЕВ
призначених для вибіркової санітарної рубки
житомирська область

ДП "Попільнянське лісове господарство"

Лісництво Ходорківське
квартал 91 виділ 6

Урочище

ділянка

площа 7,8 га

Порядко- вий номер	Порода	Ступінь товщини стовбура сантиметрів			Категорія стану дерева підстава для рубки	Порядко- вий номер	Порода	Ступінь товщини стовбура сантиметрів			Категорія стану дерева підстава для рубки
		ділові	напів- ділові	дров'яні				ділові	напів- ділові	дров'яні	
1	Я	44			IV	41	ОС			32	V
2	Я	32			V	42	ОС			24	VI
3	С	28			VI	43	С			36	VI
4	С	28			VI	44	С			28	VI
5	С	24			VI	45	С	32			VI
6	С			28	VI	46	С			28	VI
7	С			28	VI	47	С			28	VI
8	С			24	VI	48	С	24			VI
9	С			28	С	49	С	28			VI
10	С	28			VI	50	С	28			VI
11	С	24			VI	51	С	32			VI
12	С	28			VI	52	С			24	VI
13	Я	24			VI	53	С	32			VI
14	Я	28			VI	54	С			24	VI
15	Я	44			VI	55	С	24			VI
16	Я	28			VI	56	С	28			VI
17	Я	40			VI	57	С	24			VI
18	С	36			С	58	С			28	VI
19	С	32			С	59	С			28	VI
20	С			28	VI	60	С			24	VI
21	С			24	VI	61	С	28			VI
22	С			28	VI	62	С	28			VI
23	С	24			VI	63	С			28	VI
24	С			36	VI	64	С	28			VI
25	С	24			VI	65	С			24	VI
26	С	28			VI	66	С			24	VI
27	С			24	VI	67	С			24	VI
28	С	28			С	68	С			24	VI
29	С	32			VI	69	С	28			VI
30	С		36		VI	70	С			24	VI
31	С	24			VI	71	С	28			VI
32	С			32	VI	72	С	24			VI
33	С	24			VI	73	С	32			VI
34	С			24	VI	74	С			24	VI
35	С			28	VI	75	С			28	VI
36	С	28			VI	76	С			32	VI
37	ОС			36	VI	77	С	32			VI
38	ОС			32	VI	78	С	28			VI
39	ОС			28	VI	79	С			24	VI
40	ОС			32	VI	80	С	24			VI

Всього пронумеровано дерев:

(кількість списаних)

ОС. С. Р.
(посада)

ОС. С. Р.
(посада)

С. Р.
(посада)

26

25

2021 року

Підпис керівника Л.В.
(підпис та прізвище)
Підпис керівника Л.В.
(підпис та прізвище)
Підпис керівника Л.В.
(підпис та прізвище)

НУМЕРАЦІЙНА ВІДОМІСТЬ ДЕРЕВ
призначених для вибіркової санітарної рубки
житомирська область

ДП "Попільнянське лісове господарство"

Лісництво Ходорківське
квартал 31 виділ 6 ділянка

Урочище

площа 2,8 га

Порядко- вий номер	Порода	Ступінь товщини стовбура сантиметрів			Категорія стану дерева підстава для рубки	Порядко- вий номер	Порода	Ступінь товщини стовбура сантиметрів			Категорія стану дерева підстава для рубки
		ділові	напів- ділові	дровяні				ділові	напів- ділові	дровяні	
81	С			28	VI сср	121	С			38	VI сср
82	С	36			IV клас	122	С	36			IV клас
83	С			28	VI сср	123	С			28	VI сср
84	С			28	VI сср	124	С			32	VI сср
85	С	28			VI сср	125	С			28	VI сср
86	С	28			VI сср	126	С			36	VI сср
87	С			28	VI сср	127	С			36	VI сср
88	С			28	VI сср	128	С			32	VI сср
89	С			28	VI сср	129	С	28			VI сср
90	С			28	VI сср	130	С				VI сср
91	С	36			VI сср	131	С	24			VI сср
92	С	36			VI сср	132	С	36			VI сср
93	С	28			VI сср	133	С			28	VI сср
94	С			28	VI сср	134	С	32			VI сср
95	С	28			VI сср	135	С	28			VI сср
96	С			28	VI сср	136	С	28			VI сср
97	С	28			VI сср	137	С			32	VI сср
98	С	28			VI сср	138	С			28	VI сср
99	С			28	VI сср	139	С			28	VI сср
100	С			28	VI сср	140	С			32	VI сср
101	С			28	VI сср	141	С			32	VI сср
102	С			28	VI сср	142	С	24			VI сср
103	С			28	VI сср	143	С			28	VI сср
104	С	28			IV клас	144	С			28	VI сср
105	С			28	VI сср	145	С	32			VI сср
106	С	28			VI сср	146	С			28	VI сср
107	С	32			VI сср	147	С	28			VI сср
108	С			32	VI сср	148	С	28			VI сср
109	С	28			VI сср	149	С			28	VI сср
110	С	28			VI сср	150	С			28	VI сср
111	С	28			VI сср	151	С			32	VI сср
112	С	28			VI сср	152	С	28			VI сср
113	С			28	VI сср	153	С			28	VI сср
114	С			28	VI сср	154	С			28	VI сср
115	С	28			VI сср	155	С	36			VI сср
116	С			32	VI сср	156	С	28			VI сср
117	С	24			VI сср	157	С			28	VI сср
118	С	28			VI сср	158	С			28	VI сср
119	С	28			VI сср	159	С	28			VI сср
120	С	28			IV клас	160	С			32	VI сср

Всього пронумеровано дерев

26 05 2021 року

Бондаренко Л.Л.
Бондаренко Л.Л.
Лисенко В.В.

НУМЕРАЦІЙНА ВІДОМІСТЬ ДЕРЕВ
призначених для вибіркової санітарної рубки
житомирська область

ДП "Попільнянське лісове господарство"

Лісництво Ходорківське Урочище
квартал 91 виділ 6 ділянка площа 4,1 га

Порядко- вий номер	Порода	Ступінь товщини стовбура сантиметрів			Категорія стану дерева, підстава для рубки	Порядко- вий номер	Порода	Ступінь товщини стовбура сантиметрів			Категорія стану дерева, підстава для рубки
		ділові	напів- ділові	дров'яні				ділові	напів- ділові	дров'яні	
161	С	28			VI ССХ	181					
162	С			28	VI ССХ	182					
163	С			24	VI ССХ	183					
164	С			28	VI ССХ	184					
165	С	32			VI ССХ	185					
166	С	28			VI ССХ	186					
167	С			36	VI ССХ	187					
168	С			32	VI ССХ	188					
169	С			28	VI ССХ	189					
170	С	36			VI ССХ	190					
171	С			28	VI ССХ						
172	С	28			VI ССХ						
173	С	32			VI ССХ						
174	С			32	VI ССХ						
175	С			28	VI ССХ						
176	С			32	VI ССХ						
177	С			24	VI ССХ						
178	С			32	VI ССХ						
179	С			32	VI ССХ						
180	С	32			VI ССХ						
181	С			32	VI ССХ						
182	С	32			VI ССХ						
183	С	36			VI ССХ						
184	С			32	VI ССХ						
185	С			32	VI ССХ						
186	С			24	VI ССХ						
187	С	28			VI ССХ						
188	С	28			VI ССХ						
189	С	28			VI ССХ						
190	С	28			VI ССХ						
191	С			40	VI ССХ						
192	С			24	VI ССХ						
193	С	36			VI ССХ						
194	С	40			VI ССХ						
195	С	24			VI ССХ						
196	С	36			VI ССХ						
197	С			32	VI ССХ						
198											
199											
200											

Всього пронумеровано дерев

сума складності 0 см
(кількість склади)

с.м.м.
(посада)
с.м.м.
(посада)
с.м.-1
(посада)
04

(підпис)
(підпис)
(підпис)
(підпис)
2021 року

Водерешко В.
(підпис та прізвище)
Водерешко В.
(підпис та прізвище)
Михайлюк В.В.
(підпис та прізвище)

НУМЕРАЦІЙНА ВІДОМІСТЬ ДЕРЕВ
призначених для вибіркової санітарної рубки
житомирська область

ДП "Попільнянське лісове господарство"

Лісництво Ходорківське
квартал 104 виділ 2

Урочище
ділянка

площа 2.8 га

Порядко- вий номер	Порода	Ступінь товщини стовбура сантиметрів			Категорія стану дерева підстава для рубки	Порядко- вий номер	Порода	Ступінь товщини стовбура сантиметрів			Категорія стану дерева підстава для рубки
		ділові	напів- ділові	дров'яні				ділові	напів- ділові	дров'яні	
1	С	32			ІІІ СР	41	С			24	ІІІ СР
2	С			28	ІІІ СР	42	С	36			ІІІ СР
3	С	28			ІІІ СР	43	С	36			ІІІ СР
4	С	28			ІІІ СР	44	С			24	ІІІ СР
5	С	36			ІІІ СР	45	С	36			ІІІ СР
6	С	28			ІІІ СР	46	С			24	ІІІ СР
7	С			24	ІІІ СР	47	С			32	ІІІ СР
8	С	36			ІІІ СР	48	С	32			ІІІ СР
9	С	28			ІІІ СР	49	С	40			ІІІ СР
10	С			24	ІІІ СР	50	С	32			ІІІ СР
11	С			32	ІІІ СР	51	С	24			ІІІ СР
12	С	36			ІІІ СР	52	С	28			ІІІ СР
13	С	28			ІІІ СР	53	С			24	ІІІ СР
14	С	36			ІІІ СР	54	С	36			ІІІ СР
15	С	32			ІІІ СР	55	С	40			ІІІ СР
16	С			24	ІІІ СР	56	С	28			ІІІ СР
17	С	28			ІІІ СР	57	С			28	ІІІ СР
18	С	36			ІІІ СР	58	С			28	ІІІ СР
19	С	36			ІІІ СР	59	С	36			ІІІ СР
20	С	28			ІІІ СР	60	С			24	ІІІ СР
21	С	40			ІІІ СР	61	С			24	ІІІ СР
22	С			32	ІІІ СР	62	С			28	ІІІ СР
23	С	32			ІІІ СР	63	С			32	ІІІ СР
24	С	28			ІІІ СР	64	С			28	ІІІ СР
25	С	28			ІІІ СР	65	С			24	ІІІ СР
26	С			28	ІІІ СР	66	С	36			ІІІ СР
27	С	40			ІІІ СР	67	С			24	ІІІ СР
28	С			32	ІІІ СР	68	С			24	ІІІ СР
29	С	36			ІІІ СР	69	С			28	ІІІ СР
30	С			28	ІІІ СР	70	С	32			ІІІ СР
31	С	40			ІІІ СР	71	С			24	ІІІ СР
32	С	40			ІІІ СР	72	С	32			ІІІ СР
33	С			24	ІІІ СР	73	С			28	ІІІ СР
34	С			28	ІІІ СР	74	С			28	ІІІ СР
35	С	36			ІІІ СР	75	С			24	ІІІ СР
36	С	36			ІІІ СР	76	С			28	ІІІ СР
37	С	28			ІІІ СР	77	С			24	ІІІ СР
38	С			28	ІІІ СР	78	С	28			ІІІ СР
39	С	32			ІІІ СР	79	С	24			ІІІ СР
40	С	32			ІІІ СР	80	С			24	ІІІ СР

Всього пронумеровано дерев

(кількість слів)

СМ-СР
(посада)
СМ-СР
(посада)
СМ-СР
(посада)

13

05

2021 року

Бондаренко Л.В.
(ініціали та прізвище)
Бондаренко Л.В.
(ініціали та прізвище)
Линькович О.В.
(ініціали та прізвище)

НУМЕРАЦІЙНА ВІДОМІСТЬ ДЕРЕВ
призначених для вибіркової санітарної рубки
житомирська область

ДП "Попільнянське лісове господарство"

Лісництво Ходорківське
квартал 104 виділ 2

ділянка

Урочище

площа 2,8 га

Порядко- вий номер	Порода	Ступінь товщини стовбура сантиметрів			Категорія стану дерева підстава для рубки	Порядко- вий номер	Порода	Ступінь товщини стовбура сантиметрів			Категорія стану дерева підстава для рубки
		ділові	напів- ділові	дров'яні				ділові	напів- ділові	дров'яні	
81	С	28			VI СДХ	121	С	32			VI СДХ
82	С	28			VI СДХ	122	С			24	VI СДХ
83	С	28			VI СДХ	123	С			32	VI СДХ
84	С			24	VI СДХ	124	С			28	VI СДХ
85	С			24	VI СДХ	125	С			28	VI СДХ
86	С			28	VI СДХ	126	С	32			VI СДХ
87	С	36			VI СДХ	127	С	28			VI СДХ
88	С	32			VI СДХ	128	С	28			VI СДХ
89	С			24	VI СДХ	129	С	28			VI СДХ
90	С	32			VI СДХ	130	С	28			VI СДХ
91	С			28	VI СДХ	131	С	2		24	VI СДХ
92	С			24	VI СДХ	132	С	28			VI СДХ
93	С	32			VI СДХ	133	С			24	VI СДХ
94	С			28	VI СДХ	134	С	40			VI СДХ
95	С			24	VI СДХ	135	С	40			VI СДХ
96	С			24	VI СДХ	136	С			32	VI СДХ
97	С			28	VI СДХ	137	С	32			VI СДХ
98	С	36			VI СДХ	138	С			32	VI СДХ
99	С	28			VI СДХ	139	С			28	VI СДХ
100	С			24	VI СДХ	140	С	32			VI СДХ
101	С	28			VI СДХ	141	С	32			VI СДХ
102	С	28			VI СДХ	142	С	32			VI СДХ
103	С			28	VI СДХ	143	С	32			VI СДХ
104	С			28	VI СДХ	144	С	36			VI СДХ
105	С			32	VI СДХ	145	С	36			VI СДХ
106	С	36			VI СДХ	146	С			24	VI СДХ
107	С	32			VI СДХ	147	С	28			VI СДХ
108	С	32			VI СДХ	148	С	32			VI СДХ
109	С	32			VI СДХ	149	С	28			VI СДХ
110	С	28			VI СДХ	150	С	24			VI СДХ
111	С	28			VI СДХ	151	С	24			VI СДХ
112	С			28	VI СДХ	152	С	28			VI СДХ
113	С	36			VI СДХ	153	С			28	VI СДХ
114	С			32	VI СДХ	154	С				VI СДХ
115	С	32			VI СДХ						
116	С			36	VI СДХ						
117	С	32			VI СДХ						
118	С			24	VI СДХ						
119	С	28			VI СДХ						
120	С			24	VI СДХ						

Всього пронумеровано дерев

еще не перебранные

сид. м. б.

(посада)

сид. м. р.

(посада)

м. р.

(посада)

13

05

2021 року

Бонд-реикоп В

(ініціали та прізвище)

Бонд-реикоп В

(ініціали та прізвище)

Михайлюк В. П.

(ініціали та прізвище)

НУМЕРАЦІЙНА ВІДОМІСТЬ ДЕРЕВ
призначених для вибіркової санітарної рубки
житомирська область

ДП "Попільнянське лісове господарство"

Лісництво Ходорківське
квартал 104 виділ 8

Урочище

ділянка

площа 0.9 га

Порядко- вий номер	Порода	Ступінь товщини стовбура сантиметрів			Категорія стану дерева. підстава для рубки	Порядко- вий номер	Порода	Ступінь товщини стовбура сантиметрів			Категорія стану дерева. підстава для рубки
		ділові	напів- ділові	дров'яні				ділові	напів- ділові	дров'яні	
1	С	40			VI сук	41	С	32			VI сук
2	С			36	VI сук	42	С	38			VI сук
3	С	40			IV сук	43	С	28			VI сук
4	С	36			VI сук	44	С	44			VI сук
5	С	38			VI сук	45	С	36			VI сук
6	С	32			VI сук	46	С			24	VI сук
7	С	36			VI сук	47	С	28			VI сук
8	С	32			VI сук	48	С	36			VI сук
9	С	40			VI сук	49	С	40			VI сук
10	С			28	VI сук	50	С	48			VI сук
11	С			28	VI сук	51	С	36			VI сук
12	С	40			VI сук	52	С	32			VI сук
13	С	32			VI сук	53	С			36	VI сук
14	С	32			VI сук	54	С			24	VI сук
15	С			28	VI сук	55	С	40			IV сук
16	С			28	VI сук	56	С			32	VI сук
17	С	40			VI сук	57	С	28			VI сук
18	С			28	VI сук	58	С			28	VI сук
19	С			24	VI сук	59	С			28	VI сук
20	С	28			VI сук	60	С			32	VI сук
21	С			28	VI сук	61	С	40			VI сук
22	С	32			VI сук	62	С			32	VI сук
23	С	40			VI сук	63	С	36			VI сук
24	С	36			VI сук	64	С	28			VI сук
25	С			36	VI сук	65	С	36			VI сук
26	С			40	VI сук	66	С	32			VI сук
27	С			28	VI сук	67	С	28			VI сук
28	С	28			VI сук	68	С	36			VI сук
29	С	32			VI сук	69	С	36			VI сук
30	С			24	VI сук	70	С	40			VI сук
31	С			28	VI сук	71	С	40			VI сук
32	С			28	VI сук	72	С	28			VI сук
33	С			24	VI сук	73	С			28	VI сук
34	С	32			VI сук	74	С	24			VI сук
35	С			28	VI сук	75	С	36			VI сук
36	С	32			VI сук	76	С			40	VI сук
37	С	28			VI сук	77	С			28	VI сук
38	С	32			VI сук	78	С			28	VI сук
39	С	32			VI сук	79	С	40			VI сук
40	С			24	VI сук	80	С	36			VI сук

Всього пронумеровано дерев.

(кількість дерев)

м.м.ч.р

(посада)

м.м.ч.р

(посада)

м.м.ч.р

(посада)

13

05

2021 року

Бондаренко Р.А.

(ініціали та прізвище)

Бондаренко Р.А.

(ініціали та прізвище)

Бондаренко Р.А.

(ініціали та прізвище)

НУМЕРАЦІЙНА ВІДОМІСТЬ ДІРІВ
призначених для вибіркової санітарної рубки
житомирська область

ДП "Попільнянське лісове господарство"

Лісництво Ходорківське

Урочище

квартал 109

виділ 8

ділянка

площа 0.9 га

Порядко- вий номер	Порода	Ступінь товщини стовбура сантиметрів			Категорія стану дерева підстава для рубки	Порядко- вий номер	Порода	Ступінь товщини стовбура сантиметрів			Категорія стану дерева підстава для рубки
		ділові	напів- ділові	дров'яні				ділові	напів- ділові	дров'яні	
81	С			32	VI б/р						
82	С	28			VI б/р						
83	С	40			VI б/р						
84	С	36			VI б/р						
85	С	36			VI б/р						
86	С			28	VI б/р						
87	С			28	VI б/р						
88	С			24	VI б/р						
89	С			40	IV п/р						
90	С	32			VI б/р						
91	С	40			VI б/р						
92	С	36			VI б/р						
93	С	36			VI б/р						
94	С	32			VI б/р						
95	С	32			VI б/р						
96	С			24	VI б/р						
97	С	32			VI б/р						
98	С	32			VI б/р						
99	С	32			VI б/р						
100	С			28	VI б/р						
101	С			32	VI б/р						
102	С	36			VI б/р						
103	С	36			VI б/р						
104	С	40			VI б/р						
105	С	28			VI б/р						
106	С			28	VI б/р						
107	С	32			VI б/р						
108	С	40			VI б/р						
109	С	36			VI б/р						
110	С	32			VI б/р						
111	С	36			VI б/р						
112	С	28			VI б/р						
113	С			28	VI б/р						
114	С			24	VI б/р						
115											
116											
117											
118											
119											
120											

Всього пронумеровано дерев

сорок одна рина з чотирьох
(кількість слов'ян)

с.м.ч.-р
(посада)

с.м.ч.-р
(посада)

с.м.р
(посада)

13

05

(підпис)

(підпис)

(підпис)

2021 року

Бондаренко П.В.
(ініціали та прізвище)

Бондаренко П.В.
(ініціали та прізвище)

Бондаренко П.В.
(ініціали та прізвище)

НУМЕРАЦІЙНА ВІДОМІСТЬ ДЕРЕВ
призначених для вибіркової санітарної рубки
житомирська область

ДП "Попільнянське лісове господарство"

Лісництво Ходорківське Урочище
квартал 109 виділ 9 ділянка площа 37 га

Порядко- вий номер	Порода	Ступінь товщини стовбура сантиметрів			Категорія стану дерева, підстава для рубки	Порядко- вий номер	Порода	Ступінь товщини стовбура сантиметрів			Категорія стану дерева, підстава для рубки
		ділові	напів- ділові	дровяні				ділові	напів- ділові	дровяні	
1	С	40			IV сср	41	С		32		IV сср
2	С	44			V сср	42	С	40			IV сср
3	С			32	V сср	43	С	36			IV сср
4	С	32			V сср	44	С	36			IV сср
5	С	28			IV сср	45	С			32	IV сср
6	С	32			V сср	46	С			28	IV сср
7	С	28			V сср	47	С			28	IV сср
8	С	36			V сср	48	С	40			IV сср
9	С	32			V сср	49	С			28	IV сср
10	С	44			V сср	50	С	28			IV сср
11	С	28			V сср	51	С	32			IV сср
12	С	28			V сср	52	С	28			V сср
13	С	32			V сср	53	С		28		V сср
14	С	32			V сср	54	С			32	IV сср
15	С			32	V сср	55	С			28	V сср
16	С			31	V сср	56	С			32	V сср
17	С	28			V сср	57	С			28	V сср
18	С			24	V сср	58	С			28	V сср
19	С	28			V сср	59	С			32	V сср
20	С	32			V сср	60	С	32			V сср
21	С			32	V сср	61	С			24	V сср
22	С	32			V сср	62	С			32	V сср
23	С	32			V сср	63	С	24			V сср
24	С	24			V сср	64	С	28			V сср
25	С	28			V сср	65	С			28	V сср
26	С			28	V сср	66	С			28	V сср
27	С	32			V сср	67	С			32	V сср
28	С	32			V сср	68	С		24		V сср
29	С	36			V сср	69	С		24		V сср
30	С	36			V сср	70	С	28			V сср
31	С	24			V сср	71	С	28			V сср
32	С	36			V сср	72	С			24	V сср
33	С			32	V сср	73	С			32	V сср
34	С			24	V сср	74	С			28	V сср
35	С	24			V сср	75	С			28	V сср
36	С	40			V сср	76	С			28	V сср
37	С	24			V сср	77	С	36			V сср
38	С			28	V сср	78	С	40			V сср
39	С			28	V сср	79	С	36			V сср
40	С			24	V сср	80	С			28	V сср

Всього пронумеровано дерев:

с.м.ч-р
(посада)
с.м.ч-р
(посада)
с.м-р
(посада)

12 05

(кількість сср'яний)

[підпис]
(підпис)
[підпис]
(підпис)
[підпис]
(підпис)
2021 року

Бондариш О.
(ініціали та прізвище)
Бондариш О.
(ініціали та прізвище)
Литвинчук М.
(ініціали та прізвище)

НУМЕРАЦІЙНА ВІДОМІСТЬ ДЕРЕВ
призначених для вибіркової санітарної рубки
житомирська область

ДП "Попільнянське лісове господарство"

Лісництво Ходорківське
квартал 109 виділ 9

Урочище

ділянка

площа 3,4 га

Порядко- вий номер	Порода	Ступінь товщини стовбура сантиметрів			Категорія стану дерева, підстава для рубки	Порядко- вий номер	Порода	Ступінь товщини стовбура сантиметрів			Категорія стану дерева, підстава для рубки
		ділові	напів- ділові	дров'яні				ділові	напів- ділові	дров'яні	
81	Л	32			VI сср	121	Л			28	VI сср
82	Л	32			VI сср	122	Л			24	VI сср
83	Л	28			VI сср	123	Л	28			VI сср
84	Л	36			VI сср	124	Л	28			VI сср
85	Л	36			VI сср	125	Л			36	VI сср
86	Л	28			VI сср	126	Л			28	VI сср
87	Л	28			VI сср	127	Л	32			VI сср
88	Л			28	VI сср	128	Л			28	VI сср
89	Л	28			VI сср	129	Л			29	VI сср
90	Л	36			VI сср	130	Л	28			VI сср
91	Л	36			VI сср	131	Л	36			VI сср
92	Л			28	VI сср	132	Л	32			VI сср
93	Л			28	VI сср	133	Л			36	VI сср
94	Л	28			VI сср	134	Л			28	VI сср
95	Л			24	VI сср	135	Л			28	VI сср
96	Л	32			VI сср	136	Л			28	VI сср
97	Л	28			VI сср	137	Л			28	VI сср
98	Л	32			VI сср	138	Л	28			VI сср
99	Л			28	VI сср	139	Л	28			VI сср
100	Л			28	VI сср	140	Л			28	VI сср
101	Л	32			VI сср	141	Л	36			VI сср
102	Л	36			VI сср	142	Л	44			VI сср
103	Л	36			VI сср	143	Л			28	VI сср
104	Л			36	VI сср	144	Л			32	VI сср
105	Л	28			VI сср	145	Л			28	VI сср
106	Л			28	VI сср	146	Л	40			VI сср
107	Л	36			VI сср	147	Л			20	VI сср
108	Л	32			VI сср	148	Л			28	VI сср
109	Л	36			VI сср	149	Л			24	VI сср
110	Л			36	VI сср	150	Л			24	VI сср
111	Л	32			VI сср	151	Л	32			VI сср
112	Л			28	VI сср	152	Л	28			VI сср
113	Л			28	VI сср	153	Л				VI сср
114	Л	28			VI сср	154	Л				VI сср
115	Л			28	VI сср	155	Л				VI сср
116	Л	36			VI сср	156	Л				VI сср
117	Л			36	VI сср	157	Л				VI сср
118	Л	28			VI сср	158	Л				VI сср
119	Л	36			VI сср	159	Л				VI сср
120	Л			28	VI сср	160	Л				VI сср

Всього пронумеровано дерев:

(кількість слів)

ссс-п
(посада)
ссс-п
(посада)
сс-п
(посада)
12 05

(підпис)
(підпис)
(підпис)
2020 року

Бондаренко А.В.
(ініціали та прізвище)
Бондаренко А.В.
(ініціали та прізвище)
Бондаренко А.В.
(ініціали та прізвище)

12 ділянка площа 5,0 га

(ініціали та прізвище)

НУМЕРАЦІЙНА ВІДОМІСТЬ ДЕРЕВ
призначених для вибіркової санітарної рубки
житомирська область

ДП "Попільнянське лісове господарство"

Лісництво Ходорківське

Урочище

квартал 104 виділ 12 ділянка

площа 5,0 га

Порядко- вий номер	Порода	Ступінь товщини стовбура сантиметрів			Категорія стану дерева, підстава для рубки	Порядко- вий номер	Порода	Ступінь товщини стовбура сантиметрів			Категорія стану дерева, підстава для рубки
		ділові	напів- ділові	дров'яні				ділові	напів- ділові	дров'яні	
1	С	36			IV береза	41	С	36			IV береза
2	С	44			IV береза	42	С			28	IV береза
3	С	44			IV береза	43	С			32	IV береза
4	С	36			IV береза	44	С	36			IV береза
5	С	36			IV береза	45	С	32			IV береза
6	С	36			IV береза	46	С	36			IV береза
7	С	36			IV береза	47	С	36			IV береза
8	С	36			IV береза	48	С	40			IV береза
9	С	36			IV береза	49	С	32			IV береза
10	С	40			IV береза	50	С	32			IV береза
11	С	40			IV береза	51	С	40			IV береза
12	С	36			IV береза	52	С	36			IV береза
13	С			36	IV береза	53	С			28	IV береза
14	С			36	IV береза	54	С			32	IV береза
15	С			28	IV береза	55	С	44			IV береза
16	С	36			IV береза	56	С	36			IV береза
17	С	32			IV береза	57	С	32			IV береза
18	С	44			IV береза	58	С		32		IV береза
19	С	44			IV береза	59	С	36			IV береза
20	С			36	IV береза	60	С			28	IV береза
21	С			28	IV береза	61	С			28	IV береза
22	С			32	IV береза	62	С			28	IV береза
23	С	40			IV береза	63	С	36			IV береза
24	С	36			IV береза	64	С			28	IV береза
25	С	36			IV береза	65	С			28	IV береза
26	С	28			IV береза	66	С			28	IV береза
27	С			34	IV береза	67	С			28	IV береза
28	С			28	IV береза	68	С	32			IV береза
29	С			28	IV береза	69	С	28			IV береза
30	С	28			IV береза	70	С	28			IV береза
31	С			36	IV береза	71	С	32			IV береза
32	С	32			IV береза	72	С	36			IV береза
33	С			24	IV береза	73	С	36			IV береза
34	С	24			IV береза	74	С	32			IV береза
35	С			28	IV береза	75	С	32			IV береза
36	С	36		28	IV береза	76	С	32			IV береза
37	С	36			IV береза	77	С	28		24	IV береза
38	С			28	IV береза	78	С	32			IV береза
39	С			32	IV береза	79	С	36			IV береза
40	С			32	IV береза	80	С			24	IV береза

Всього пронумеровано дерев:

(кількість об'єктами)

с.с.с. - С

(посада)

с.с.с. - С

(посада)

с.с.с. - С

(посада)

18

05

2021 року

Богданенко А.М.

(ініціали та прізвище)

Богданенко А.В.

(ініціали та прізвище)

Богданенко Р.В.

(ініціали та прізвище)

ДП "Попільнянське лісове господарство"

Урочище

ділянка

площа 5-0 га

Всього пронумеровано дерев:

(посада)

(посада)

(посада)

48

0.5

2021 року

(ПРИЗНАКИ та прізвище)

(іншізливо притище)

(ініціали та прізвище)

НУМЕРАЦІЙНА ВІДОМІСТЬ ДЕРЕВ
призначених для вибіркової санітарної рубки
житомирська область

ДП "Попільнянське лісове господарство"

Лісництво Ходорківське
квартал 110 виділ 1

Урочище

ділянка

площа 6.7 га

Порядко- вий номер	Порода	Ступінь товщини стовбура сантиметрів			Категорія стану дерева підстава для рубки	Порядко- вий номер	Порода	Ступінь товщини стовбура сантиметрів			Категорія стану дерева підстава для рубки
		ділові	напів- ділові	дров'яні				ділові	напів- ділові	дров'яні	
1	ф			36	V ссх	41	ф			32	VI ссх
2	ф			32	IV ссх	42	ф			28	IV ссх
3	ф			32	V ссх	43	ф			32	VI ссх
4	ф			24	I ссх	44	ф			28	VI ссх
5	ф			28	VI ссх	45	ф			28	VI ссх
6	ф			24	VI ссх	46	ф			28	VI ссх
7	ф			32	V ссх	47	ф			24	VI ссх
8	ф			32	V ссх	48	ф			28	VI ссх
9	ф			32	V ссх	49	ф			40	V ссх
10	ф			32	V ссх	50	ф			32	VI ссх
11	ф			24	VI ссх	51	ф			36	IV ссх
12	ф			28	VI ссх	52	ф			32	IV ссх
13	ф			24	VI ссх	53	ф			24	VI ссх
14	ф			24	VI ссх	54	ф	36			IV ссх
15	ф			28	VI ссх	55	ф			28	VI ссх
16	ф			28	VI ссх	56	ф			28	VI ссх
17	ф			28	VI ссх	57	ф			32	VI ссх
18	ф			32	VI ссх	58	ф			28	VI ссх
19	ф		44		IV ссх	59	ф			24	VI ссх
20	ф			32	IV ссх	60	ф	32			IV ссх
21	ф			28	VI ссх	61	ф			28	VI ссх
22	ф			24	VI ссх	62	ф			24	VI ссх
23	ф			28	VI ссх	63	ф			32	IV ссх
24	ф			32	VI ссх	64	ф			24	VI ссх
25	ф			32	VI ссх	65	ф			32	VI ссх
26	ф			24	VI ссх	66	ф			28	VI ссх
27	ф			24	VI ссх	67	ф			36	IV ссх
28	ф			24	VI ссх	68	ф			24	IV ссх
29	ф			24	VI ссх	69	ф			28	VI ссх
30	ф			28	VI ссх	70	ф			36	VI ссх
31	ф			32	VI ссх	71	ф			28	VI ссх
32	ф			32	VI ссх	72	ф			28	VI ссх
33	ф	36			IV ссх	73	ф			32	IV ссх
34	ф			32	VI ссх	74	ф			28	VI ссх
35	ф			36	IV ссх	75	ф			32	IV ссх
36	ф			36	IV ссх	76	ф			28	VI ссх
37	ф			36	IV ссх	77	ф			28	VI ссх
38	ф			24	VI ссх	78	ф			28	VI ссх
39	ф			28	VI ссх	79	ф			32	IV ссх
40	ф			28	VI ссх	80	ф			28	VI ссх

Всього пронумеровано дерев

(кількість стовбурів)

ссх ш. р

(посада)

ссх ш. р

(посада)

ссх - II

(посада)

2021 року

Бондаренко П.П.

Бондаренко П.П.

Бондаренко П.П.

(посада та прізвище)

НУМЕРАЦІЙНА ВІДОМІСТЬ ДЕРЕВ
призначених для вибіркової санітарної рубки
житомирська область

ДП "Попільнянське лісове господарство"

Лісництво Ходорківське
квартал 110 виділ

Урочище

ділянка 1

площа

га 6.7

Порядко- вий номер	Порода	Ступінь товщини стовбура сантиметрів			Категорія стану дерева підстава для рубки	Порядко- вий номер	Порода	Ступінь товщини стовбура сантиметрів			Категорія стану дерева підстава для рубки
		ділові	напів- ділові	дров'яні				ділові	напів- ділові	дров'яні	
81	ф			28	II сп	121	ф			28	II сп
82	ф			40	II сп	122	ф			28	II сп
83	ф			24	IV сп	123	ф			48	VI сп
84	ф			28	II сп	124	ф			24	VI сп
85	ф			21	II сп	125	ф			28	II сп
86	ф	36			IV сп	126	ф			28	II сп
87	ф			28	II сп	127	ф			28	II сп
88	ф			28	II сп	128	ф	36			IV сп
89	ф			32	II сп	129	ф			36	IV сп
90	ф			40	II сп	130	ф			28	II сп
91	ф			28	II сп	131	ф			21	II сп
92	ф			32	II сп	132	ф			32	II сп
93	ф			32	II сп	133	ф			28	II сп
94	ф			28	II сп	134	ф			28	II сп
95	ф			28	II сп	135	ф			32	II сп
96	ф			21	II сп	136	ф			32	II сп
97	ф			28	II сп						
98	ф			28	II сп						
99	ф			32	II сп						
100	ф			28	II сп						
101	ф	36			IV сп						
102	ф			36	II сп						
103	ф			48	II сп						
104	ф			28	II сп						
105	ф			21	II сп						
106	ф			37	II сп						
107	ф			34	II сп						
108	ф			36	II сп						
109	ф			40	II сп						
110	ф			40	II сп						
111	ф			36	II сп						
112	ф			28	II сп						
113	ф	36			IV сп						
114	ф			36	II сп						
115	ф			40	II сп						
116	ф			28	II сп						
117	ф			21	II сп						
118	ф			32	II сп						
119	ф			32	II сп						
120	ф			21	II сп						

Всього пронумеровано дерев

(кількість списаних)

с.м.м.п.

(посада)

с.м.м.п.

(посада)

с.м.п.

(посада)

1

об

2021 року

Бондаренко Л.В.
(підпис та прізвище)

Бондаренко Л.В.
(підпис та прізвище)

Григор'єв В.В.
(підпис та прізвище)

**НУМЕРАЦІЙНА ВІДОМІСТЬ ДЕРЕВ,
призначених для вибіркової санітарної рубки**
Житомирське ОУЛМГ

(Автономна Республіка Крим, область)

ДП «Попільнянське лісове господарство»

(найменування власника лісів, постійного лісокористувача)

Лісництво Попільнянське урочище Ком.серія
виділ № 5 ділянка № 1 площа 5,0 гектарів

квартал № 10

Порядковий номер дерев	Порода	Ступінь товщини ствобурів, сантиметрів			Категорія стану дерева, підстава відбору для рубки	Порядковий номер дерев	Порода	Ступінь товщини ствобурів, сантиметрів			Категорія стану дерева, підстава відбору для рубки
		ділові	напівділові	дров'яні				ділові	напівділові	дров'яні	
1	Дуб			60	Лоп. рак V	35	Дуб			28	Сух V
2	Дуб		56		Гриб IV	36	Дуб			32	Сух V
3	Дуб		64		Гриб IV	37	Дуб			28	Сух V
4	Дуб		40		Гриб IV	38	Дуб			28	Сух V
5	Дуб			48	Сух V	39	Дуб			44	Сух V
6	Дуб			40	Змал. IV	40	Дуб			36	Сух V
7	Дуб			36	Сух. V	41	Дуб			36	Сух V
8	Дуб			40	Сух. V	42	Дуб			28	Сух V
9	Дуб			32	Сух V	43	Дуб			36	Сух V
10	Дуб			28	Змал. IV	44	Дуб			24	Сух V
11	Дуб			24	Змал. IV	45	Дуб			32	Сух V
12	Дуб			24	Змал. IV	46	Дуб			40	Сух V
13	Дуб			44	Лоп. рак IV	47	Дуб			48	Сух V
14	Дуб			28	Сух V	48	Дуб			24	Сух V
15	Дуб			40	Сух V	49	Дуб		44		Всх IV
16	Дуб		48		Всх IV	50	Дуб			36	Сух V
17	Дуб			32	Сух V	51	Дуб			24	Сух V
18	Дуб			32	Сух V	52	Дуб			32	Сух V
19	Дуб			24	Сух V	53	Дуб		36		Всх IV
20	Дуб			40	Сух V	54	Дуб			32	Сух V
21	Дуб			32	Гриб IV	55	Дуб			40	Сух V
22	Дуб			28	Сух V	56	Дуб			28	Сух V
23	Дуб			28	Сух V	57	Дуб			24	Сух V
24	Дуб			28	Лоп. рак IV	58	Дуб			32	Сух V
25	Дуб			24	Сух V	59	Дуб			48	Гриб IV
26	Дуб		36		Всх IV	60	Дуб			32	Сух V
27	Дуб			28	Сух V	61	Дуб			40	Сух V
28	Дуб			28	Сух V	62	Дуб			32	Сух V
29	Дуб			24	Сух V	63	Дуб			32	Сух V
30	Дуб			24	Сух V	64	Дуб			32	Сух V
31	Дуб			28	Сух V	65	Дуб			32	Гриб IV
32	Дуб			36	Сух V	66	Дуб			36	Сух V
33	Дуб			24	Сух V	67	Дуб			28	Сух V
34	Дуб			28	Сух V	68	Дуб			48	Сух V

Нумерацію і перелік провели:

ст. м. р. і. с. у.
(посада)

ст. м. р. і. с. у.
(посада)

м. р. і. с. у.
(посада)

Шварік
(підпис)

Друт
(підпис)

Моні
(підпис)

Машини В. О.
(ініціали та прізвище)

Дроздов О. М.
(ініціали та прізвище)

Магасю А.
(ініціали та прізвище)

26.05.2021р.

Порядковий номер дерева	Порода	Ступінь товщини стовбурів, сантиметрів			Категорія стану дерева, підстава відбору для рубки	Порядковий номер дерева	Порода	Ступінь товщини стовбурів, сантиметрів			Категорія стану дерева, підстава відбору для рубки
		ділові	напівділові	дров'яні				ділові	напівділові	дров'яні	
69	Бук			36	сух V	112	Бук			24	пер. пок IV
70	Бук			36	сух V	113	Бук			36	пер. пок IV
71	Бук			32	сух V	114	Бук			24	сух V
72	Бук			48	Змал IV	115	Бук			36	сух V
73	Бук			32	сух V	116	Бук			32	сух V
74	Бук			36	сух V	117	Бук			40	сух V
75	Бук			24	сух V	118	Бук			24	сух V
76	Бук			28	сух V	119	Бук			28	сух V
77	Бук			24	сух V	120	Бук			32	сух V
78	Бук			24	сух V	121	Бук			28	сух V
79	Бук			28	сух V	122	Бук			32	сух V
80	Бук			36	сух V	123	Бук			28	сух V
81	Бук			24	сух V	124	Бук			40	сух V
82	Бук			24	сух V	125	Бук			28	сух V
83	Бук			28	сух V	126	Бук			44	сух V
84	Бук			28	сух V	127	Бук			24	сух V
85	Бук			48	сух V	128	Бук			36	сух V
86	Бук			36	сух V	129	Бук			32	сух V
87	Бук			28	сух V	130	Бук			24	сух V
88	Бук			36	сух V	131	Бук			32	сух V
89	Бук			32	сух V	132	Бук			32	сух V
90	Бук			32	сух V	133	Бук			24	сух V
91	Бук			36	сух V	134	Бук			24	сух V
92	Бук			32	сух V	135	Бук			28	сух V
93	Бук			32	сух V	136	Бук			48	сух V
94	Бук		48		всх IV	137	Бук			36	сух V
95	Бук			36	сух V	138	Бук			36	сух V
96	Бук			28	сух V	139	Бук			24	сух V
97	Бук			36	всх IV	140	Бук			32	сух V
98	Бук			36	сух V	141	Бук			36	сух V
99	Бук			40	всх IV	142	Бук			24	сух V
100	Бук			40	сух V	143	Бук			28	сух V
101	Бук			24	сух V	144	Бук			36	сух V
102	Бук			36	сух V	145	Бук			32	сух V
103	Бук			28	сух V	146	Бук			28	сух V
104	Бук			28	сух V	147	Бук			24	сух V
105	Бук			24	сух V	148	Бук			24	сух V
106	Бук			32	сух V	149	Бук			32	сух V
107	Бук			28	сух V	150	Бук			32	сух V
108	Бук			40	сух V	151	Бук			28	сух V
109	Бук			40	сух V	152	Бук			24	сух V
110	Бук			36	сух V	153	Бук			28	сух V
111	Бук		40		всх IV	154	Бук			36	сух V

Нумерацію і перелік провели:

ст. м. р. м. су
(посада)

ст. м. р. м. су
(посада)

м. р. м. су
(посада)

Машини В. О.
(підпис)

Григорук О. М.
(підпис)

Масась Ю. І.
(підпис)

Машини В. О.
(ініціали та прізвище)

Григорук О. М.
(ініціали та прізвище)

Масась Ю. І.
(ініціали та прізвище)

Порядковий номер дерева	Порода	Ступінь товщини стовбурів, сантиметрів			Категорія стану дерева, підстава відбору для рубки	Порядковий номер дерева	Порода	Ступінь товщини стовбурів, сантиметрів			Категорія стану дерева, підстава відбору для рубки
		ділові	напівділові	дров'яні				ділові	напівділові	дров'яні	
155	Дуб			24	Сух V	198	Дуб		36		Сухобол. IV
156	Дуб			24	Сух V	199	Дуб			36	Сух V
157	Дуб			36	Сух V	200	Дуб			24	Сух V
158	Дуб			24	Сух V	201	Дуб			24	Сух V
159	Дуб			28	Сух V	202	Дуб			40	Сух V
160	Дуб			32	Сух V	203	Дуб			28	Сух V
161	Дуб			28	Сух V	204	Дуб		44		Сухобол. IV
162	Дуб			28	Сух V	205	Дуб			28	Сух V
163	Дуб			36	Сух V	206	Дуб			36	Сух V
164	Дуб			32	Сух V	207	Дуб			32	Сух V
165	Дуб			28	Сух V	208	Дуб			28	Сух V
166	Дуб			36	Сух V	209	Дуб			28	Сух V
167	Дуб			24	Сух V	210	Дуб			32	Сух V
168	Дуб			36	Сух V	211	Дуб			32	Сух V
169	Дуб			32	Сух V	212	Дуб			32	Сух V
170	Дуб			24	Сух V	213	Дуб			24	Сух V
171	Дуб			44	Сух V	214	Дуб			24	Сух V
172	Дуб			32	Сух V	215	Дуб			32	Сух V
173	Дуб			24	Сух V	216	Дуб			24	Сух V
174	Дуб			36	Сух V	217	Дуб			24	Сух V
175	Дуб			36	Сух V	218	Дуб			24	Сух V
176	Дуб			32	Сух V	219	Дуб			24	Сух V
177	Дуб			36	Сух V	220	Дуб			28	Сух V
178	Дуб			40	Сух V	221	Дуб			32	Сух V
179	Дуб		32		Сух V	222	Дуб			32	Сухобол. IV
180	Дуб			32	Сух V	223	Дуб			24	Сух V
181	Дуб			64	Сух V	224	Дуб			28	Сух V
182	Дуб			28	Сух V	225	Дуб		48		Сухобол. IV
183	Дуб			44	Сух V	226	Дуб			32	Сух V
184	Дуб			24	Сух V	227	Дуб			36	Сухобол. IV
185	Дуб			24	Сух V	228	Дуб			24	Сух V
186	Дуб			28	Сух V	229	Дуб			32	Сух V
187	Дуб			36	Сух V	230	Дуб			28	Сух V
188	Дуб			60	Сух V	231	Дуб			28	Сух V
189	Дуб			40	Сух V	232	Дуб			28	Сух V
190	Дуб			28	Сух V	233	Дуб			32	Сух V
191	Дуб			32	Сух V	234	Дуб			28	Сух V
192	Дуб			32	Сух V	235	Дуб			44	Сух V
193	Дуб			32	Сух V	236	Дуб			24	Сух V
194	Дуб			32	Сух V	237	Дуб			24	Сух V
195	Дуб			28	Сух V	238	Дуб			28	Сух V
196	Дуб			28	Сух V	239	Дуб			28	Сух V
197	Дуб			32	Сух V	240	Дуб			32	Сух V

Нумерація і перелік провеси:

См. д. р. 155
(посадка)

См. д. р. 156
(посадка)

См. д. р. 157
(посадка)

Мешкован В. О.
(підпис)

Мешкован В. О.
(підпис)

Мешкован В. О.
(підпис)

Мешкован В. О.
(ініціали та прізвище)

Мешкован В. О.
(ініціали та прізвище)

Мешкован В. О.
(ініціали та прізвище)

26.05.2019

Порядковий номер дерева	Порода	Ступінь товщини стовбурів, сантиметрів			Категорія стану дерева, підстава відбору для рубки	Порядковий номер дерева	Порода	Ступінь товщини стовбурів, сантиметрів			Категорія стану дерева, підстава відбору для рубки
		ділові	напівділові	дров'яні				ділові	напівділові	дров'яні	
241	Дуб			36	суд V	280	Дуб			36	суд V
242	Дуб			36	суд V	281	Дуб			40	суд V
243	Дуб			36	суд V	282	Дуб			36	суд V
244	Дуб			40	суд V	283					
245	Дуб			32	суд V	284					
246	Дуб			32	суд V	285					
247	Дуб			24	суд V	286					
248	Дуб			24	суд V	287					
249	Дуб			24	суд V	288					
250	Дуб			32	суд V	289					
251	Дуб		36		суд V	290					
252	Дуб			32	суд V	291					
253	Дуб		44		суд V	292					
254	Дуб			24	суд V	293					
255	Дуб			28	суд V	294					
256	Дуб			32	суд V	295					
257	Дуб			24	суд V	296					
258	Дуб			24	суд V	297					
259	Дуб			32	суд V	298					
260	Дуб			28	суд V	299					
261	Дуб			36	суд V	300					
262	Дуб			28	суд V	301					
263	Дуб			24	суд V	302					
264	Дуб			36	суд V	303					
265	Дуб			24	суд V	304					
266	Дуб			24	суд V	305					
267	Дуб			24	суд V	306					
268	Дуб			28	суд V	307					
269	Дуб			40	суд V	308					
270	Дуб			28	суд V	309					
271	Дуб			28	суд V	310					
272	Дуб			24	суд V	311					
273	Дуб			32	суд V	312					
274	Дуб			28	суд V	313					
275	Дуб			40	суд V	314					
276	Дуб			24	суд V	315					
277	Дуб			32	суд V	316					
278	Дуб			36	суд V	317					
279	Дуб			24	суд V	318					

Всього пронумеровано дерев: 282 (у фіскалі вміщено дрова / дров'яна)
(кількість слів)

Нумерацію і перевірку провели:

С.М. С.Р. С.С.С.
(посада)

С.М. С.Р. С.С.С.
(посада)

С.М. С.Р. С.С.С.
(посада)

С.М. С.Р. С.С.С.
(підпис)

С.М. С.Р. С.С.С.
(підпис)

С.М. С.Р. С.С.С.
(підпис)

С.М. С.Р. С.С.С.
(ініціали та прізвище)

С.М. С.Р. С.С.С.
(ініціали та прізвище)

С.М. С.Р. С.С.С.
(ініціали та прізвище)

26.05.2019р.

**НУМЕРАЦІЙНА ВІДОМІСТЬ ДЕРЕВ,
призначених для вибіркової санітарної рубки**
Житомирське ОУЛМГ

(Автономна Республіка Крим, область)

ДП «Попільнянське лісове господарство»

(найменування власника лісів, постійного лісокористувача)

Лісництво Попільнянське урочище Попільнянська дача квартал № 15
виділ № 4 ділянка № _____ площа 2,1 гектарів

Порядковий номер дерева	Порода	Ступінь товщини стовбурів, сантиметрів			Категорія стану дерева, підстава відбору для рубки	Порядковий номер дерева	Порода	Ступінь товщини стовбурів, сантиметрів			Категорія стану дерева, підстава відбору для рубки
		ділові	напівділові	дров'яні				ділові	напівділові	дров'яні	
1	Дуб			28	3м V	35					
2	Дуб		48		4м V	36					
3	Дуб		44		4м V	37					
4	Дуб		44		3м V	38					
5	Дуб		32		4м V	39					
6	Дуб		24		4м V	40					
7	Дуб		36		4м V	41					
8	Дуб		32		4м III	42					
9	Дуб		52		4м V	43					
10	Дуб			36	4м V	44					
11	Дуб			52	4м V	45					
12	Дуб			32	4м V	46					
13	Дуб			44	4м V	47					
14	Дуб			44	4м V	48					
15	Білий			56	4м V	49					
16	Білий			36	4м V	50					
17	Білий			44	4м V	51					
18	Дуб			32	4м V	52					
19	Білий			32	4м V	53					
20	Дуб			24	4м V	54					
21	Береза			44	4м V	55					
22	Береза			44	4м V	56					
23	Береза			36	4м V	57					
24	Береза			36	4м V	58					
25	Береза			24	4м V	59					
26						60					
27						61					
28						62					
29						63					
30						64					
31						65					
32						66					
33						67					
34						68					

Нумерацію і перелік провели:

М.М.Р.Мічу
(посада)

М.М.Р.Мічу
(посада)

М.М.Р.Мічу
(посада)

Шварц
(підпис)

Шварц
(підпис)

Шварц
(підпис)

Шварц В.О.
(ініціали та прізвище)

Шварц О.М.
(ініціали та прізвище)

Шварц В.С.
(ініціали та прізвище)

Всього: 2,5 м. площі лісу
(двадцять п'ять) дерев

НУМЕРАЦІЙНА ВІДОМІСТЬ ДЕРЕВ, призначених для вибіркової санітарної рубки

Житомирське ОУЛМГ

(Автономна Республіка Крим, область)

ДП «Попільнянське лісове господарство»

(найменування власника лісів, постійного лісокористувача)

Лісництво Попільнянське

виділ № 1

ділянка № -

площа 1,3

урочище

Попільнянське

квартал

№

16

Порядковий номер дерева	Порода	Ступінь товщини стовбурів, сантиметрів			Категорія стану дерева, підстава відбору для рубки	Порядковий номер дерева	Порода	Ступінь товщини стовбурів, сантиметрів			Категорія стану дерева, підстава відбору для рубки
		ділові	напівділові	дров'яні				ділові	напівділові	дров'яні	
1	С3			32	сух ✓	35	С3		24		сух ✓
2	С3			28	сух ✓	36	С3			28	сух ✓
3	С3		36		сух ✓	37	С3			28	сух ✓
4	С3		44		сух ✓	38	С3		28		сух ✓
5	С3		32		сух ✓	39	С3			32	сух ✓
6	С3			28	сух ✓	40	С3		32		сух ✓
7	С3		40		сух ✓	41	С3		24		сух ✓
8	С3		28		сух ✓	42	С3			28	сух ✓
9	С3		60		сух ✓	43	С3		32		сух ✓
10	С3			44	сух ✓	44	С3	44			ЗЛОМ III
11	С3		36		сух ✓	45	С3		44		сух ✓
12	С3		36		сух ✓	46	С3		32		сух ✓
13	С3		28		сух ✓	47	С3		36		сух ✓
14	С3			32	сух ✓	48	С3			36	сух ✓
15	С3			24	сух ✓	49	С3		32		сух ✓
16	С3		44		сух ✓	50	С3			36	сух ✓
17	С3		36		сух ✓	51	С3		36		сух ✓
18	С3			28	сух ✓	52					
19	С3			32	сух ✓	53					
20	С3		48		сух ✓	54					
21	С3		32		сух ✓	55					
22	С3		32		ЗЛОМ/сух ✓	56					
23	С3		28		ЗЛОМ IV	57					
24	С3		24		ЗЛОМ IV	58					
25	С3	32			ЗЛОМ IV	59					
26	С3	28			ЗЛОМ V	60					
27	С3		24		ЗЛОМ V	61					
28	С3		28		ЗЛОМ V	62					
29	С3		32		ЗЛОМ V	63					
30	С3		32		ЗЛОМ IV	64					
31	С3		32		сух ✓	65					
32	С3		28		сух ✓	66					
33	С3		44		сух ✓	67					
34	С3		44		сух ✓	68					

Нумерацію і перелік провели:

С.М.Р.Місц
(посада)

С.М.Р.Місц
(посада)

М.Р.Місц
(посада)

Всього прокурено на ко: 51 цм. (п'ятдесят одне) дерево

М.Р.Місц
(підпис)

С.М.Р.Місц
(підпис)

М.Р.Місц
(підпис)

М.Р.Місц В.О
(ініціали та прізвище)

М.Р.Місц О.М.
(ініціали та прізвище)

М.Р.Місц В.С.
(ініціали та прізвище)

**НУМЕРАЦІЙНА ВІДОМІСТЬ ДЕРЕВ,
призначених для вибіркової санітарної рубки**

Житомирське ОУЛМГ

(Автономна Республіка Крим, область)

ДП «Попільнянське лісове господарство»

(найменування власника лісів, постійного лісокористувача)

Лісництво Попільнянське урочище Попільнянське поле квартал № 19
виділ № 3 ділянка № _____ площа 4,3 гектарів

Порядковий номер дерева	Порода	Ступінь товщини стовбурів, сантиметрів			Категорія стану дерева, підстава відбору для рубки	Порядковий номер дерева	Порода	Ступінь товщини стовбурів, сантиметрів			Категорія стану дерева, підстава відбору для рубки
		ділові	напівділові	дров'яні				ділові	напівділові	дров'яні	
1	Сі			28	сух V	35	Сі		36		сух V
2	Сі			24	сух V	36	Сі	36			сух V
3	Сі			32	сух V	37	Сі		36		сух V
4	Сі	32			сух IV	38	Сі	28			сух V
5	Сі		40		сух V	39	Сі		36		сух V
6	Сі			32	сух V	40	Сі	24			сух V
7	Сі	36			сух V	41	Сі		32		сух V
8	Сі		36		сух V	42	Сі	24			сух V
9	Сі		24		сух V	43	Сі	24			сух V
10	Сі		36		сух V	44	Сі	28			сух V
11	Сі		36		сух V	45	Сі		36		сух V
12	Сі		32		сух V	46	Сі			36	сух V
13	Сі		24		сух V	47	Сі		24		сух V
14	Сі		24		сух V	48	Сі		32		сух V
15	Сі		36		сух V	49	Сі		28		сух V
16	Сі			36	сух V	50	Сі		28		сух V
17	Сі		28		сух V	51	Сі		40		сух V
18	Сі		24		сух V	52	Сі		40		сух V
19	Сі	32			сух IV	53	Сі		36		сух V
20	Сі		36		сух V	54	Сі		32		сух V
21	Сі	32			сух IV	55	Сі		28		сух V
22	Сі		32		сух V	56	Сі		36		сух V
23	Сі		36		сух V	57	Сі		24		сух V
24	Сі		32		сух V	58	Сі	40			сух V
25	Сі	28			нахил	59	Сі		44		сух V
26	Сі	32			злам IV	60	Сі		56		сух V
27	Сі		28		сух V	61	Сі		32		сух V
28	Сі			36	сух V	62	Сі		24		сух V
29	Сі		32		сух V	63	Сі		28		сух V
30	Сі		28		сух IV	64	Сі		36		сух V
31	Сі			24	сух V	65	Сі		24		сух V
32	Сі	28			нахил IV	66	Сі		40		сух V
33	Сі			28	сух VI	67	Сі		48		сух V
34	Сі		36		сух V	68	Сі		28		сух V

Нумерацію і перелік провели:

Сі. м.р.
(посада)

Сі. м.р.
(посада)

м-р
(посада)

М.М.М.М.
(підпис)

М.М.М.М.
(підпис)

М.М.М.М.
(підпис)

М.М.М.М. В.О.
(ініціали та прізвище)

М.М.М.М. В.О.
(ініціали та прізвище)

М.М.М.М. В.О.
(ініціали та прізвище)

Порядковий номер дерева	Порода	Ступінь товщини стовбурів, сантиметрів			Категорія стану дерева, підстава відбору для рубки	Порядковий номер дерева -	Порода	Ступінь товщини стовбурів, сантиметрів			Категорія стану дерева, підстава відбору для рубки
		ділові	напівділові	дров'яні				ділові	напівділові	дров'яні	
69	дуб		40		сух	112					
70	дуб		28		сух	113					
71	дуб		32		сух	114					
72	дуб		40		вогн	115					
73	дуб		32		сух	116					
74	дуб	40			вогн	117					
75	дуб		28		сух	118					
76	дуб		36		сух	119					
77	дуб	44			вогн	120					
78	дуб			40	вогн	121					
79	дуб		36		вогн	122					
80	дуб		36		вогн	123					
81	дуб		40		сух	124					
82	дуб		40		вогн	125					
83	дуб		36		сух	126					
84	дуб		28		сух	127					
85	дуб	32			вогн	128					
86	дуб			36	сух	129					
87	дуб	36			вогн	130					
88	дуб		36		вогн	131					
89	дуб		40		вогн	132					
90	дуб		36		сух	133					
91	дуб		36		сух	134					
92	дуб		28		сух	135					
93	дуб				сух	136					
94	дуб				сух	137					
95	дуб				сух	138					
96	дуб				сух	139					
97	дуб				сух	140					
98	дуб				сух	141					
99	дуб				сух	142					
100	дуб				сух	143					
101	дуб				сух	144					
102	дуб				сух	145					
103	дуб				сух	146					
104	дуб				сух	147					
105	дуб				сух	148					
106	дуб				сух	149					
107	дуб				сух	150					
108	дуб				сух	151					
109	дуб				сух	152					
110	дуб				сух	153					
111	дуб				сух	154					

Нумерацію і перелік провели:

В.В.В.
(посада)
В.В.В.
(посада)
В.В.В.
(посада)

В.В.В.
(підпис)
В.В.В.
(підпис)
В.В.В.
(підпис)

В.В.В.
(ініціали та прізвище)
В.В.В.
(ініціали та прізвище)
В.В.В.
(ініціали та прізвище)

**НУМЕРАЦІЙНА ВІДОМІСТЬ ДЕРЕВ,
призначених для вибіркової санітарної рубки**

Житомирське ОУЛМГ

(Автономна Республіка Крим, область)

ДП «Попільнянське лісове господарство»

(найменування власника лісів, постійного лісокористувача)

Лісництво Попільнянське урочище

виділ № 8 ділянка № 1 площа 4,8 гектарів

квартал

№

22

Порядковий номер дерева	Порода	Ступінь товщини ствобурів, сантиметрів			Категорія стану дерева, підстава відбору для рубки	Порядковий номер дерева	Порода	Ступінь товщини ствобурів, сантиметрів			Категорія стану дерева, підстава відбору для рубки
		ділові	напівділові	дров'яні				ділові	напівділові	дров'яні	
1	Ялівець	24			VІ сучкоєс.	36	Ялівець	40			VІ сучкоєс.
2	Ялівець		32		VІ сучкоєс.	37	Ялівець	32			VІ сучкоєс.
3	Ялівець	24			VІ сучкоєс.	38	Ялівець	24			VІ сучкоєс.
4	Ялівець		24		VІ сучкоєс.	39	Ялівець	24			VІ сучкоєс.
5	Ялівець	28			VІ сучкоєс.	40	Ялівець	28			VІ сучкоєс.
6	Ялівець			28	VІ сучкоєс.	41	Ялівець	32			VІ сучкоєс.
7	Ялівець	32			VІ сучкоєс.	42	Ялівець	24			VІ сучкоєс.
8	Ялівець	28			VІ сучкоєс.	43	Ялівець	24			VІ сучкоєс.
9	Ялівець	24			VІ сучкоєс.	44	Ялівець	32			VІ сучкоєс.
10	Ялівець	36			VІ сучкоєс.	45	Ялівець		28		VІ сучкоєс.
11	Ялівець	32			VІ сучкоєс.	46	Ялівець	24			VІ сучкоєс.
12	Ялівець	28			VІ сучкоєс.	47	Ялівець	24			VІ сучкоєс.
13	Ялівець		24		VІ сучкоєс.	48	Осика			24	VІ сучкоєс.
14	Ялівець	32			VІ сучкоєс.	49	Липа			24	VІ сучкоєс.
15	Ялівець		28		VІ сучкоєс.	50	Сосна			24	VІ сучкоєс.
16	Ялівець	28			VІ сучкоєс.	51	Осика			36	VІ сучкоєс.
17	Ялівець	24			VІ сучкоєс.	52	Осика			32	VІ сучкоєс.
18	Ялівець	24			VІ сучкоєс.	53	Осика			28	VІ сучкоєс.
19	Ялівець	24			VІ сучкоєс.	54	Ялівець			24	VІ сучкоєс.
20	Ялівець		32		VІ сучкоєс.	55	Ялівець	28			VІ сучкоєс.
21	Ялівець	28			VІ сучкоєс.	56	Ялівець			28	VІ сучкоєс.
22	Ялівець	36			VІ сучкоєс.	57	Ялівець			24	VІ сучкоєс.
23	Ялівець	36			VІ сучкоєс.	58	Ялівець	44			VІ сучкоєс.
24	Ялівець	32			VІ сучкоєс.	59	Ялівець			24	VІ сучкоєс.
25	Ялівець	24			VІ сучкоєс.	60	Ялівець		28		VІ сучкоєс.
26	Ялівець	24			VІ сучкоєс.	61	Ялівець			28	VІ сучкоєс.
27	Ялівець		24		VІ сучкоєс.	62	Ялівець	32			VІ сучкоєс.
28	Ялівець		28		VІ сучкоєс.	63	Осика			32	VІ сучкоєс.
29	Осика		24		VІ сучкоєс.	64	Ялівець	24			VІ сучкоєс.
30	Ялівець	32			VІ сучкоєс.	65	Ялівець			32	VІ сучкоєс.
31	Ялівець	24			VІ сучкоєс.	66	Ялівець		24		VІ сучкоєс.
32	Ялівець	24			VІ сучкоєс.	67	Ялівець	28			VІ сучкоєс.
33	Ялівець	24			VІ сучкоєс.	68	Ялівець			32	VІ сучкоєс.
34	Ялівець	24			VІ сучкоєс.	69	Ялівець			24	VІ сучкоєс.
35	Ялівець	32			VІ сучкоєс.	70	Ялівець	32			VІ сучкоєс.

Нумерацію і перелік провели:

Григорук А.І.
(посада)

Григорук А.І.
(посада)

Григорук А.І.
(посада)

(підпис)

(підпис)

(підпис)

(ініціали та прізвище)

(ініціали та прізвище)

(ініціали та прізвище)

Порядковий номер дерева	Порода	Ступінь товщини стовбурів, сантиметрів			Категорія стану дерева, підстава відбору для рубки	Порядковий номер дерева	Порода	Ступінь товщини стовбурів, сантиметрів			Категорія стану дерева, підстава відбору для рубки
		ділові	напівділові	дров'яні				ділові	напівділові	дров'яні	
71	918	32			III клас	116					
72	918	28			III клас	117					
73	918		28		III клас	118					
74	918	40			III клас	119					
75	918		24		III клас	120					
76	918		24	24	III клас	121					
77	918		24	24	III клас	122					
78						123					
79						124					
80						125					
81						126					
82						127					
83						128					
84						129					
85						130					
86						131					
87						132					
88						133					
89						134					
90						135					
91						136					
92						137					
93						138					
94						139					
95						140					
96						141					
97						142					
98						143					
99						144					
100						145					
101						146					
102						147					
103						148					
104						149					
105						150					
106						151					
107						152					
108						153					
109						154					
110						155					
111						156					
112						157					
113						158					
114						159					
115						160					

Нумерацію і перелік провели:

ігорє 11/2

(посада)

ігорє 11/2

(посада)

ігорє 11/2

(посада)

Денисчук Д.М.

(ініціали та прізвище)

Шандришук Д.А.

(ініціали та прізвище)

Ковалів Д.В.

(ініціали та прізвище)

**НУМЕРАЦІЙНА ВІДОМІСТЬ ДЕРЕВ,
призначених для вибіркової санітарної рубки**
Житомирське ОУЛМГ

(Автономна Республіка Крим, область)

ДП «Попільнянське лісове господарство»

(найменування власника лісів, постійного лісокористувача)

Лісництво Попільнянське урочище _____
виділ № 4 ділянка № - площа 3,3 гектарів

квартал № 24

Порядковий номер дерева	Порода	Ступінь товщини стовбурів, сантиметрів			Категорія стану дерева, підстава відбору для рубки	Порядковий номер дерева	Порода	Ступінь товщини стовбурів, сантиметрів			Категорія стану дерева, підстава відбору для рубки
		ділові	напівділові	дров'яні				ділові	напівділові	дров'яні	
1	Акація			32	VI сухості	36	Сосна			24	VI сухості
2	Акація			44	IV дріб	37	Сосна	28			VI сухості
3	Акація			36	IV велик	38	Сосна	40			VI сухості
4	Сосна			24	IV велик, мок	39	Сосна		28		IV велик
5	Сосна			36	VI сухості	40	Сосна			24	IV велик
6	Сосна		24		IV велик, велик	41	Сосна			24	VI сухості
7	Сосна		32		IV розкол	42	Сосна		24		VI сухості
8	Сосна		24		IV велик	43	Сосна			28	VI сухості
9	Сосна			24	IV злам	44	Сосна		28		IV злам
10	Сосна			28	IV велик	45	Сосна				
11	Сосна			24	VI сухості	46	Сосна				
12	Сосна			24	VI сухості	47	Сосна				
13	Сосна			32	IV велик	48	Сосна				
14	Сосна			24	VI білороб	49	Сосна				
15	Сосна	28			IV велик	50	Сосна				
16	Сосна			24	VI сухості	51	Сосна				
17	Сосна	32			VI сухості	52	Сосна				
18	Сосна	32			VI сухості	53	Сосна				
19	Сосна		24		VI сухості	54	Сосна				
20	Сосна	32			VI сухості	55	Сосна				
21	Сосна	36			IV велик	56	Сосна				
22	Сосна		24		VI сухості	57	Сосна				
23	Сосна			24	VI сухості	58	Сосна				
24	Сосна	28			VI сухості	59	Сосна				
25	Сосна	24			VI сухості	60	Сосна				
26	Сосна	32			VI сухості	61	Сосна				
27	Сосна	24			VI сухості	62	Сосна				
28	Сосна			36	VI білороб	63	Сосна				
29	Сосна			24	VI сухості	64	Сосна				
30	Сосна	32			VI сухості	65	Сосна				
31	Сосна	32			VI сухості	66	Сосна				
32	Сосна	28			VI сухості	67	Сосна				
33	Сосна	32			VI сухості	68	Сосна				
34	Сосна	24			VI сухості	69	Сосна				
35	Сосна	24			VI сухості	70	Сосна				

Нумерацію і перелік провели:

ГІНН ЛІС
(посада)

ГІНН ЛІС
(посада)

ГІНН ЛІС
(посада)

Михайло
(підпис)
Михайло
(підпис)

Мочал Б.В.
(ініціали та прізвище)

Михайло Б.В.
(ініціали та прізвище)

Демидчук Д.М.
(ініціали та прізвище)

**НУМЕРАЦІЙНА ВІДОМІСТЬ ДЕРЕВ,
призначених для вибіркової санітарної рубки**
Житомирське ОУЛМГ

(Автономна Республіка Крим, область)

ДП «Попільнянське лісове господарство»

(найменування власника лісів, постійного лісокористувача)

Лісництво Попільнянське урочище Попільнянське 8020 квартал № 32
виділ № 6 ділянка № _____ площа 2.1 гектарів

Порядковий номер дерева	Порода	Ступінь товщини стовбурів, сантиметрів			Категорія стану дерева, підстава відбору для рубки	Порядковий номер дерева	Порода	Ступінь товщини стовбурів, сантиметрів			Категорія стану дерева, підстава відбору для рубки
		ділові	напівділові	дров'яні				ділові	напівділові	дров'яні	
1	С		36		сух V	35	С	44			сух IV
2	С		40		Всух IV	36	С		40		сух V
3	С			32	Злам V	37	С		32		сух V
4	С			32	сух V	38	С		36		сух V
5	С		44		Всух IV	39	С		40		сух V
6	С			24	сух V	40	С			40	сух V
7	С		28		сух V	41	С		36		сух V
8	С			24	сух V	42	С		28		сух V
9	С			32	сух V	43	С		24		сух V
10	С		40		сух V	44	С		28		сух V
11	С		52		сух V	45	С			24	сух V
12	С			32	сух V	46	С	56			сух IV
13	С			44	сух V	47	С			28	сух V
14	С		80		сух V	48	С	52			сух IV
15	С			48	Всух IV	49	С		36		Злам IV
16	С		28		сух V	50	С		24		сух V
17	С		28		сух V	51	С		44		сух V
18	С			28	сух V	52	С		28		сух V
19	С		28		сух V	53	С		32		сух V
20	С			32	сух V	54	С	32			сух IV
21	С		32		сух V	55	С			28	Злам V
22	С			28	сух V	56	С		36		сух V
23	С			32	сух V	57	С			24	сух V
24	С			32	сух V	58	С		32		Злам V
25	С		36		сух V	59	С		44		сух IV
26	С			32	сух V	60	С		28		сух V
27	С			36	сух V	61	С	28			сух IV
28	С			32	сух V	62	С		44		сух V
29	С			32	сух V	63	С			24	Злам V
30	С		28		сух V	64	С			44	сух V
31	С		32		сух V	65	С				
32	С		36		сух V	66	С				
33	С		36		сух V	67	С				
34	С			32	сух V	68	С				

Нумерацію і перелік провели:

Метеліс
(посада)

С.М. М. М. М.
(посада)

М.Р. А. С.
(посада)

М. М.
(підпис)

М. М.
(підпис)

М. М.
(підпис)

Гусаревич В.О.
(ініціали та прізвище)

В.О. М. М.
(ініціали та прізвище)

В.С. Новичук
(ініціали та прізвище)

В 06. 2021р

**НУМЕРАЦІЙНА ВІДОМІСТЬ ДЕРЕВ,
призначених для вибіркової санітарної рубки**

Житомирське ОУЛМГ

(Автономна Республіка Крим, область)

ДП «Попільнянське лісове господарство»

(найменування власника лісів, постійного лісокористувача)

Лісництво Попільнянське урочище Брзани
виділ № 24 ділянка № _____ площа 106 гектарів

квартал № 41

Порядковий номер дерева	Порода	Ступінь товщини стовбурів, сантиметрів			Категорія стану дерева, підстава відбору для рубки	Порядковий номер дерева	Порода	Ступінь товщини стовбурів, сантиметрів			Категорія стану дерева, підстава відбору для рубки
		ділові	напівділові	дров'яні				ділові	напівділові	дров'яні	
1	С3			24	сух V	35	Сосна			28	сух V
2	Берхот			24	сух V	36	Сосна	32			сух V
3	С3		32		сух V	37	Сосна			28	сух V
4	С3			28	сух V	38	Сосна			32	сух V
5	Берхот			24	сух V	39	Сосна			24	сух V
6	Берхот			32	сух V	40	Сосна			38	сух V
7	Берхот			40	сух V	41	Сосна			24	сух V
8	Дуб			24	сух V	42	Сосна	40			сух V
9	Берхот			24	сух V	43	Сосна			44	сух V
10	Берхот			24	сух V	44	Сосна		24		сух V
11	Сосна			32	сух V	45	Сосна		24		сух V
12	Сосна			28	сух V	46	Берхот			32	сух V
13	Сосна			32	сух V	47	Берхот			24	сух V
14	Сосна			28	сух V	48	Дуб			28	сух V
15	Сосна			24	сух V	49	Сосна			31	сух V
16	Сосна			22	сух V	50	Дуб			24	сух V
17	Сосна			28	сух V	51	Дуб			24	сух V
18	Сосна			28	сух V	52	Сосна		36		сух V
19	Сосна			28	сух V	53	Сосна		32		сух V
20	Сосна			32	сух V	54	Сосна			32	сух V
21	Сосна			24	сух V	55	Сосна			28	сух V
22	Сосна			24	сух V	56	Берхот			36	сух V
23	Сосна			28	сух V	57	Дуб			24	сух V
24	Сосна			32	сух V	58	Берхот			24	сух V
25	Сосна			28	сух V	59	Сосна			28	сух V
26	Сосна			32	сух V	60	Сосна			24	сух V
27	Дуб			24	сух V	61	Сосна			24	сух V
28	Берхот			24	сух V	62	Сосна			24	сух V
29	Сосна			40	сух V	63	Берхот			27	сух V
30	Сосна			28	сух V	64	Сосна			24	сух V
31	Сосна			28	сух V	65	Сосна			28	сух V
32	Сосна			36	сух V	66	Сосна			24	сух V
33	Сосна			36	сух V	67	Сосна		36		сух V
34	Сосна			24	сух V	68	Сосна		32		сух V

Нумерацію і перелік провели:

Лісничий
(посада)

С.М.Р
(посада)

М.Р
(посада)

Підпис
(підпис)
Підпис
(підпис)
Підпис
(підпис)

Гусаровий В.О
(ініціали та прізвище)

Трохорича О.М.
(ініціали та прізвище)

Казімірович І.М.
(ініціали та прізвище)

25.05.2021р.

Порядковий номер дерева	Порода	Ступінь товщини стовбурів, сантиметрів			Категорія стану дерева, підстава відбору для рубки	Порядковий номер дерева	Порода	Ступінь товщини стовбурів, сантиметрів			Категорія стану дерева, підстава відбору для рубки
		ділові	напівділові	дров'яні				ділові	напівділові	дров'яні	
69	Дуб			40	сух V	112	Бук	24		сух V	сух V
70	Сосна			24	сух V	113	Бук	24		сух V	сух V
71	Сосна			24	сух V	114	Бук	24		сух V	сух V
72	Сосна			28	сух V	115	Бук	28		сух V	сух V
73	Сосна			24	сух V	116	Бук	32		сух V	сух V
74	Сосна			24	сух V	117	Бук	28		сух V	сух V
75	Дуб			24	сух V	118	Дуб	32		сух V	сух V
76	Сосна			24	сух V	119	Бук	24		сух V	сух V
77	Бук			36	Бук V	120	Бук	28		сух V	сух V
78	Бук			40	Бук V	121	Бук	24		сух V	сух V
79	Сосна		32		Бук V	122	Бук	32		сух V	сух V
80	Сосна		36		сух V	123	Дуб	28		сух V	сух V
81	Сосна		28		Бук V	124	Бук	24		сух V	сух V
82	Сосна			28	сух V	125	Бук	24		сух V	сух V
83	Сосна	28			Бук V	126	Бук	32		сух V	сух V
84	Сосна	32			Бук V	127	Сосна	32		сух V	сух V
85	Сосна		28		сух V	128	Бук	28		сух V	сух V
86	Бук			24	сух V	129	Бук	24		сух V	сух V
87	Бук			24	сух V	130	Бук	28		сух V	сух V
88	Дуб			24	Бук V	131	Бук	28		сух V	сух V
89	Дуб			24	Бук V	132	Бук	40		сух V	сух V
90	Бук			24	Бук V	133	Бук	32		сух V	сух V
91	Дуб			36	Бук V	134	Бук	24		сух V	сух V
92	Бук			28	сух V	135	Бук	32		сух V	сух V
93	Бук			28	сух V	136	Дуб	24		сух V	сух V
94	Бук			36	сух V	137	Дуб	28		Бук V	Бук V
95	Бук			28	сух V	138	Бук	28		сух V	сух V
96	Бук			24	сух V	139	Бук	24		сух V	сух V
97	Дуб			24	сух V	140	Дуб	24		сух V	сух V
98	Бук			44	Бук	141	Дуб	24		сух V	сух V
99	Бук			28	сух V	142	Дуб	24		сух V	сух V
100	Бук			32	сух V	143	Бук	32		сух V	сух V
101	Бук			24	сух V	144	Бук	24		сух V	сух V
102	Бук			28	сух V	145	Бук	32		сух V	сух V
103	Бук			24	сух V	146	Бук	24		сух V	сух V
104	Бук			28	сух V	147	Бук	28		сух V	сух V
105	Бук			24	сух V	148	Дуб	24		сух V	сух V
106	Бук			28	сух V	149	Бук	36		сух V	сух V
107	Дуб			32	сух V	150	Бук	28		сух V	сух V
108	Бук			24	сух V	151	Бук	28		сух V	сух V
109	Бук			24	сух V	152	Бук	40		сух V	сух V
110	Бук			24	сух V	153	Дуб	24		сух V	сух V
111	Бук			24	сух V	154	Бук	28		сух V	сух V

Нумерацію і перелік провели:

Місис
(посада)

С.С.
(посада)

М.Р.
(посада)

(підпис)

(підпис)

(підпис)

25.05.2021

Григоренко В.В.
(ініціали та прізвище)

Григоренко В.В.
(ініціали та прізвище)

Григоренко В.В.
(ініціали та прізвище)

Порядковий номер дерева	Порода	Ступінь товщини стовбурів, сантиметрів			Категорія стану дерева, підстава відбору для рубки	Порядковий номер дерева	Порода	Ступінь товщини стовбурів, сантиметрів			Категорія стану дерева, підстава відбору для рубки
		ділові	напівділові	дров'яні				ділові	напівділові	дров'яні	
155	дуб			36	всхл	198					
156	дуб			24	схл	199					
157	дуб			24	схл	190					
158	дуб			32	схл	191					
159	дуб			24	схл	192					
160	дуб			28	схл	193					
161	дуб			24	схл	194					
162	дуб			24	схл	195					
163	дуб			36	всхл	196					
164	дуб			28	схл	197					
165	дуб			24	схл	198					
166	дуб			28	схл	199					
167	дуб			28	схл	200					
168	дуб			24	схл	201					
169	дуб			32	схл	202					
170	дуб			36	схл	203					
171	дуб			32	схл	204					
172	дуб			40	всхл	205					
173	дуб			24	всхл	206					
174	дуб			28	схл	207					
175	дуб			36	схл	208					
176	дуб			24	схл	209					
177	дуб			28	схл	210					
178	дуб			24	схл	211					
179	дуб		24		всхл	212					
180	дуб			24	схл	213					
181	дуб			28	схл	214					
182	дуб			36	схл	215					
183	дуб			36	схл	216					
184	дуб			28	схл	217					
185						218					
186						219					
187						220					
188						221					
189						222					
190						223					
191						224					
192						225					
193						226					
194						227					
195						228					
196						229					
197						230					

Нумерацію і перелік провели:

Лисенко
(посада)

С.М.Р.
(посада)

М.Р.
(посада)

Лисенко
(підпис)

С.М.Р.
(підпис)

М.Р.
(підпис)

Лисенко В.М.
(ініціали та прізвище)

Протарука В.М.
(ініціали та прізвище)

Козмарець О.І.М.
(ініціали та прізвище)

25.05.2021р.

**Нумераційна відомість дерев,
призначених для вибіркової санітарної рубки**
Житомирська область

(Автономія Республіка Крим, області)

ДП " Попільнянське лісове господарство "

(Найменування власника лісів, постійного лісокористувача)

Лісництво

Ружинське

урочище

Верх-Високий ліс

квартал № 2

виділ № 1

ділянка № -

площа 51 гектарів

порядковий номер дерева	порода	Стурінг товщини стовбурів, сантиметрів			категорія стану тереза, підстава вдбору для рубки	порядковий номер дерева	порода	Стурінг товщини стовбурів, сантиметрів			категорія стану тереза, підстава вдбору для рубки
		ділові	напівділові	дрова ні				ділові	напівділові	дрова ні	
1	Дуб			48	VІ ух	46	Сосна			32	VІ ух
2	Берест			32	VІ ух	47	-11-		36		VІ ух
3	Дуб			24	VІ ух	48	-11-			32	VІ ух
4	-11-			24	VІ ух	49	Берест			36	VІ ух
5	-11-			36	VІ ух	50	Сосна		36		VІ ух
6	Сосна			32	VІ ух	51	-11-			32	VІ ух
7	-11-		32		VІ ух	52	Дуб			24	VІ ух
8	-11-		36		VІ ух	53	Берест			32	VІ ух
9	-11-			32	VІ ух	54	-11-			24	VІ ух
10	Берест			24	VІ ух	55	Сосна			24	VІ ух
11	Дуб			24	VІ ух	56	-11-			28	VІ ух
12	Берест			28	VІ ух	57	-11-			32	VІ ух
13	Дуб			24	VІ ух	58	-11-		32		VІ ух
14	-11-			24	VІ ух	59	-11-			32	VІ ух
15	Сосна			36	VІ ух	60	-11-			32	VІ ух
16	-11-			28	VІ ух	61	-11-			32	VІ ух
17	-11-		32		VІ ух	62	-11-			32	VІ ух
18	-11-		36		VІ ух	63	-11-			36	VІ ух
19	-11-			36	VІ ух	64	-11-		28		VІ ух
20	-11-			29	VІ ух	65	-11-		32		VІ ух
21	Берест			24	VІ ух	66	-11-		28		VІ ух
22	Сосна			32	VІ ух	67	-11-		28		VІ ух
23	Берест			32	VІ ух	68	-11-			28	VІ ух
24	Сосна			28	VІ ух	69	-11-			28	VІ ух
25	Дуб			24	VІ ух	70	-11-		32		VІ ух
26	Сосна			32	VІ ух	71	-11-	32			VІ ух
27	Берест			32	VІ ух	72	Дуб			28	VІ ух
28	-11-			24	VІ ух	73	-11-			32	VІ ух
29	-11-			32	VІ ух	74	-11-			32	VІ ух
30	Дуб			32	VІ ух	75	Сосна			32	VІ ух
31	Сосна			28	VІ ух	76	Дуб			24	VІ ух
32	Дуб			24	VІ ух	77	Сосна			24	VІ ух
33	Сосна	32			VІ ух	78	-11-			28	VІ ух
34	Берест			32	VІ ух	79	-11-		24		VІ ух
35	-11-			32	VІ ух	80	-11-		32		VІ ух
36	Дуб			28	VІ ух	81	Дуб			24	VІ ух
37	-11-			24	VІ ух	82	Сосна		28		VІ ух
38	Сосна			32	VІ ух	83			36		VІ ух
39	-11-		28		VІ ух	84	Дуб			24	VІ ух
40	-11-		32		VІ ух	85	Сосна		28		VІ ух
41	-11-			32	VІ ух	86	-11-		32		VІ ух
42	Дуб			28	VІ ух	87	-11-	32			VІ ух
43	Сосна			32	VІ ух	88	-11-	32			VІ ух
44	-11-			32	VІ ух	89	-11-		36		VІ ух
45	-11-		36		VІ ух	90	Берест			32	VІ ух

квартал № _____ виділ № _____ ділянка № _____ площа _____ гектарів _____

порядковий номер дерева	порода	Стурін товщини стовбурів, сантиметрів			категорія стану дерева, підстава відбору для рубки	порядковий номер дерева	порода	Стурін товщини стовбурів, сантиметрів			категорія стану дерева
		ділові	напівділові	дровяні				ділові	напівділові	дровяні	
91	сосна	36			IV уелх	136	сосна			24	VI уелх
92	-11-			24	V уелх	137	-11-	36			IV уелх
93	-11-		32		IV уелх	138	-11-		32		IV уелх
94	берез			32	V уелх	139	дуб			36	V уелх
95	сосна		28		IV уелх	140	-11-			24	VI уелх
96	-11-	36			IV уелх	141	-11-			36	V уелх
97	-11-		32		IV уелх	142	-11-			24	VI уелх
98	-11-		36		IV уелх	143	берез			28	V уелх
99	-11-	36			IV уелх	144	сосна	36			IV уелх
100	-11-	32			IV уелх	145	-11-	32			IV уелх
101	-11-			36	VI уелх	146					
102	-11-		32		IV уелх	147					
103	-11-		36		IV уелх	148					
104	-11-		40		IV уелх	149					
105	-11-		32		IV уелх	150					
106	берез			36	VI берез	151					
107	сосна	36			IV уелх	152					
108	-11-		24		IV уелх	153					
109	-11-			36	IV уелх	154					
110	-11-			24	IV уелх	155					
111	-11-			36	IV берез	156					
112	дуб			24	IV уелх	157					
113	сосна	36			IV уелх	158					
114	-11-	36			IV уелх	159					
115	дуб			24	VI уелх	160					
116	сосна			24	VI уелх	161					
117	сосна			24	VI уелх	162					
118	-11-			28	VI уелх	163					
119	-11-		24		IV уелх	164					
120	-11-		32		IV уелх	165					
121	-11-	32			IV уелх	166					
122	-11-		24		VI уелх	167					
123	-11-			32	V берез	168					
124	-11-			36	V берез	169					
125	дуб			24	V уелх	170					
126	-11-			28	V уелх						
127	сосна		36		IV уелх						
128	-11-			24	VI уелх						
129	-11-		24		IV уелх						
130	-11-	40			IV уелх						
131	-11-	32			IV уелх						
132	-11-		32		IV уелх						
133	-11-		44		IV уелх						
134	-11-		32		IV уелх						
135	-11-		32		IV уелх						

Всього пронумеровано дерев: _____

(кількість стовбурів)

Нумерацію і перелік провели:

О. Моргун
(Посада)

О. Моргун
(Посада)

майстер м.с.у.
(Посада)

"12"

05

2021

року

(Підпис)

(Підпис)

(Підпис)

Ремиза С. В.
(Підпис та прізвище)

Масак Р. І.
(Підпис та прізвище)

Кочерев В. Н.
(Підпис та прізвище)

**Нумерація вiдомiсть дерев,
призначених для вибiркової санiтарної рубки
Житомирська областi**

(Автономна Республiка Крим, областi)

ДП " Попiльнянське лiсове господарство "

(Найменування класифiкацiї пiслi, поглибленого вiдокористування)

Лiсництво

Ружинське

урочище

Верх. Великий лiс

квартал № 2

видiл № 2

дiлянка № _____

площа 0,6 гектарiв

порядковий номер дерева	порода	Стурiнь товщини стовбурiв, сантиметрiв			категорiя стану дерева, пiдстава вiдбору для рубки	порядковий номер дерева	порода	Стурiнь товщини стовбурiв, сантиметрiв			категорiя стану дерева, пiдстава вiдбору для рубки
		дiловi	пiддiловi	дрова				дiловi	пiддiловi	дрова	
1	Сосна		36		IV уцх	46					
2	-II-		32		IV уцх	47					
3	-II-			24	VI уцх	48					
4	-II-		24		IV уцх	49					
5	-II-			24	VI уцх	50					
6	-II-			24	VI уцх	51					
7	-II-			24	VI уцх	52					
8	-II-			24	VI уцх	53					
9	-II-		24		IV уцх	54					
10	-II-		32		IV уцх	55					
11	-II-		32		VI уцх	56					
12	-II-			24	VI уцх	57					
13	-II-		28		IV уцх	58					
14	-II-			24	VI уцх	59					
15	-II-		24		IV уцх	60					
16	-II-			28	VI уцх	61					
17	-II-		28		IV уцх	62					
18	-II-		32		IV уцх	63					
19	-II-		32		IV уцх	64					
20	-II-		32		IV уцх	65					
21	-II-			24	VI уцх	66					
22	-II-			24	VI уцх	67					
23	-II-			24	VI уцх	68					
24	-II-		32		IV уцх	69					
25	-II-			28	VI уцх	70					
26	-II-		24		IV уцх	71					
27	-II-			24	VI уцх	72					
28						73					
29						74					
30						75					
31						76					
32						77					
33						78					
34						79					
35						80					
36						81					
37						82					
38						83					
39						84					
40						85					
41						86					
42						87					
43						88					
44						89					
45						90					

(Автономна Республіка Крим, область)

(Найменування власника лісів, постійного лісокористувача)

урочище

Верхівинський м.с.

площа 1.2 гектарів

Нумераційна відомість дерев,
призначених для вибіркової санітарної рубки

Житомирська область

(Автономна Республіка Крим, область)

ДП "Попільнянське лісове господарство"

(Найменування відстанки (від лісового господарства))

Лісництво

Ружинське

урочище

Варшавський ліс

квартал № 2

видіння № 7

ділянка № 1

площа 3,0 гектарів

порядковий номер дерева	порода	Ступінь товщини стовбурів, сантиметрів			категорія стану дерева, підстава вибору для рубки	товщина стовбура у см	порода	Ступінь товщини стовбурів, сантиметрів			категорія стану дерева, підстава вибору для рубки
		ділоз	едлоз	едлоз				ділоз	едлоз	едлоз	
1	Дуб	-	-	28	V Усех	46	Сос	-	32	-	VI Усех
2	Дуб	-	-	32	V Слон	47	Сос	-	40	-	V Усех
3	Дуб	-	-	28	V Усех	48	Сос	-	32	35	VI Усех
4	Дуб	-	-	28	VI Сух	49	Сос	-	-	35	VI Сух
5	Дуб	-	-	24	V Рух	50	Сос	-	-	36	VI Сух
6	Дуб	-	-	24	V Усех						
7	Сос	36	-	-	IV Усех						
8	Сос	32	-	-	VI Усех						
9	Сос	32	-	-	VI Сух						
10	Граб	-	-	32	VI Сух						
11	Дуб	-	-	24	VI Сух						
12	Дуб	-	-	24	VI Сух						
13	Дуб	-	-	28	VI Сух						
14	Дуб	-	-	28	VI Усех						
15	Дуб	-	-	24	V Слон						
16	Дуб	-	-	24	V Сух						
17	Дуб	-	-	24	V Сух						
18	Сос	32	-	-	V Усех						
19	Сос	-	44	-	V Усех						
20	Дуб	-	-	40	V Усех						
21	Сос	-	-	36	VI Усех						
22	Сос	40	-	-	V Усех						
23	Граб	-	-	24	V Усех						
24	Сос	-	32	-	VI Сух						
25	Сос	-	36	-	VI Сух						
26	Сос	-	32	-	VI Сух						
27	Сос	32	-	-	V Усех						
28	Граб	-	-	32	VI Усех						
29	Сос	-	-	36	VI Усех						
30	Дуб	-	-	24	VI Сух						
31	Дуб	-	-	28	VI Сух						
32	Дуб	-	-	24	VI Сух						
33	Сос	-	24	-	V Усех						
34	Дуб	-	-	24	V Усех						
35	Сос	-	28	-	V Усех						
36	Дуб	-	-	24	V Усех						
37	Граб	-	-	28	V Усех						
38	Дуб	-	-	24	V Усех						
39	Сос	-	32	-	V Усех						
40	Сос	-	40	-	V Усех						
41	Сос	36	-	-	V Усех						
42	Сос	36	-	-	Усех						
43	Сос	44	-	-	Усех						
44	Дуб	-	-	24	Усех						
45	Сос	-	36	-	Усех						

[illegible]

501 Нимфеев герб

ст. ирбастер

с. Мостовый
(Посад)

* машинный язык

11 06

20 21 року

Received P.B.

11 & 12, P. 1

Подпись (адресанте)
Почков В. П.
Подпись (адресанте)

Нумерація відомість дерев, призначених для

Житомирська область

(Автономна Республіка Крим, область)

ДП " Попільнянське лісове господарство "

(Найменування власника лісів, постійного лісокористувача)

Лісництво Ружинське

урочище

Верхівненський ліс

квартал № 4 ділянка № 3 площа 1.2 гектарів

порядковий номер дерева	порода	Ступінь товщини стовбурів, сантиметрів			категорія стану тереза, підстава відбору для рубки	порядковий номер дерева	порода	Ступінь товщини стовбурів, сантиметрів			категорія стану тереза, підстава відбору для рубки
		ділові	напівділові	дрова				ділові	напівділові	дрова	
1	Дуб			24	VI цух	42	Дуб			32	VI цух
2	Дуб			28	V цух	43	Дуб			24	VI цух
3	Берест			36	IV цух	44	-II-			24	VI цух
4	Каси			24	VI цух	45	-II-			28	VI цух
5	-II-			24	VI цух	46	Берест			36	VI цух
6	Берест			32	VI цух	47	-II-			32	VI цух
7	-II-			24	VI цух	48	-II-			28	VI цух
8	-II-			28	VI цух	49	-II-			24	VI цух
9	Дуб			32	VI цух	50	Дуб			32	V цух
10	Берест			32	VI цух	51	Берест			24	IV цух
11	-II-			28	VI цух	52	-II-			24	VI цух
12	-II-			28	VI цух	53	-II-			24	VI цух
13	-II-			24	VI цух	54	Дуб			28	VI цух
14	Каси			36	VI цух	55	Берест			28	VI цух
15	-II-			32	VI цух	56	-II-			28	VI цух
16	Берест			24	VI цух	57	-II-			28	VI цух
17	-II-			24	VI цух	58	Дуб			32	VI цух
18	Дуб			24	VI цух	59	Берест			36	VI цух
19	Берест			28	VI цух	60	Дуб			28	VI цух
20	Дуб			24	VI цух	61	-II-			28	V цух
21	-II-			24	VI цух	62	-II-			32	V цух
22	Берест			36	VI цух	63	Берест			28	VI цух
23	-II-			24	VI цух						
24	Дуб			36	V цух						
25	Каси			28	VI цух						
26	Берест			28	VI цух						
27	-II-			32	VI цух						
28	-II-			28	VI цух						
29	-II-			24	VI цух						
30	Дуб			28	VI цух						
31	Берест			32	VI цух						
32	Дуб			24	V цух						
33	-II-			24	VI цух						
34	Берест			28	VI цух						
35	Каси			36	V цух						
36	Дуб			24	VI цух						
37	Берест			24	VI цух						
38	Дуб			32	VI цух						
39	Каси			24	VI цух						
40	Дуб			36	VI цух						
41	-II-			24	VI цух						

**Нумерація відомість дерев,
призначених для вибіркової санітарної рубки
Житомирська область**

(Автономна Республіка Крим, область)

ДП " Попільнянське лісове господарство "

(Найменування налішки лісу, постійного використання)

Лісництво

Ружинське

урочище

Манарівський ліс

квартал № *18*

виділ № *1*

ділянка № *1*

площа *9.8* гектарів

порядковий номер дерева	порода	Стурінг товщини стовбурів, сантиметрів			категорія стану терева, підстава вибору для рубки	порядковий номер дерева	порода	Стурінг товщини стовбурів, сантиметрів			категорія стану терева, підстава вибору для рубки
		ділові	напідлівові	дрова ні				ділові	напідлівові	дрова ні	
1	<i>Дуб</i>			<i>32</i>	<i>VI цх</i>	46	<i>Дуб</i>			<i>32</i>	<i>VI цх</i>
2	<i>-11-</i>			<i>32</i>	<i>VI цх</i>	47	<i>Клен</i>			<i>24</i>	<i>V цх</i>
3	<i>-11-</i>			<i>28</i>	<i>VI цх</i>	48	<i>Дуб</i>			<i>24</i>	<i>VI цх</i>
4	<i>-11-</i>			<i>24</i>	<i>VI цх</i>	49	<i>-11-</i>			<i>28</i>	<i>V цх</i>
5	<i>-11-</i>			<i>32</i>	<i>VI цх</i>	50	<i>Ліна</i>			<i>40</i>	<i>V цх</i>
6	<i>-11-</i>			<i>24</i>	<i>VI цх</i>	51	<i>Дуб</i>			<i>24</i>	<i>VI цх</i>
7	<i>-11-</i>			<i>24</i>	<i>VI цх</i>	52	<i>Клен</i>			<i>36</i>	<i>V цх</i>
8	<i>-11-</i>			<i>24</i>	<i>VI цх</i>	53	<i>-11-</i>			<i>32</i>	<i>VI цх</i>
9	<i>Сосна</i>			<i>24</i>	<i>VI цх</i>	54	<i>Дуб</i>	<i>28</i>			<i>V цх</i>
10	<i>Дуб</i>			<i>24</i>	<i>VI цх</i>	55	<i>Ліна</i>	<i>36</i>			<i>V цх</i>
11	<i>-11-</i>			<i>24</i>	<i>VI цх</i>	56	<i>Клен</i>			<i>28</i>	<i>V цх</i>
12	<i>-11-</i>			<i>24</i>	<i>VI цх</i>	57	<i>Дуб</i>			<i>24</i>	<i>VI цх</i>
13	<i>Сосна</i>			<i>36</i>	<i>VI цх</i>	58	<i>-11-</i>	<i>28</i>			<i>V цх</i>
14	<i>Дуб</i>			<i>24</i>	<i>VI цх</i>	59	<i>Сосна</i>			<i>36</i>	<i>VI цх</i>
15	<i>Клен</i>			<i>36</i>	<i>VI цх</i>	60	<i>Ліна</i>			<i>36</i>	<i>VI цх</i>
16	<i>Ліна</i>			<i>36</i>	<i>VI цх</i>	61	<i>-11-</i>			<i>32</i>	<i>VI цх</i>
17	<i>Сосна</i>			<i>40</i>	<i>VI цх</i>	62	<i>-11-</i>			<i>36</i>	<i>V цх</i>
18	<i>-11-</i>	<i>36</i>			<i>V цх</i>	63	<i>-11-</i>	<i>36</i>			<i>IV цх</i>
19	<i>Ліна</i>			<i>44</i>	<i>VI цх</i>	64	<i>Дуб</i>			<i>24</i>	<i>VI цх</i>
20	<i>Дуб</i>			<i>24</i>	<i>VI цх</i>	65	<i>-11-</i>			<i>24</i>	<i>VI цх</i>
21	<i>Сосна</i>	<i>48</i>			<i>V цх</i>	66	<i>-11-</i>			<i>24</i>	<i>VI цх</i>
22	<i>Ліна</i>			<i>36</i>	<i>VI цх</i>	67	<i>Ліна</i>			<i>36</i>	<i>VI цх</i>
23	<i>-11-</i>			<i>40</i>	<i>VI цх</i>	68	<i>Сосна</i>	<i>44</i>			<i>V цх</i>
24	<i>-11-</i>			<i>36</i>	<i>VI цх</i>	69	<i>Дуб</i>			<i>28</i>	<i>V цх</i>
25	<i>Сосна</i>			<i>32</i>	<i>VI цх</i>	70	<i>-11-</i>			<i>28</i>	<i>V цх</i>
26	<i>-11-</i>			<i>32</i>	<i>VI цх</i>	71	<i>-11-</i>			<i>32</i>	<i>VI цх</i>
27	<i>Ліна</i>			<i>28</i>	<i>VI цх</i>	72	<i>-11-</i>			<i>36</i>	<i>VI цх</i>
28	<i>-11-</i>			<i>28</i>	<i>VI цх</i>	73	<i>-11-</i>			<i>36</i>	<i>V цх</i>
29	<i>-11-</i>			<i>36</i>	<i>VI цх</i>	74	<i>-11-</i>			<i>36</i>	<i>V цх</i>
30	<i>-11-</i>			<i>32</i>	<i>VI цх</i>	75	<i>-11-</i>			<i>32</i>	<i>VI цх</i>
31	<i>-11-</i>			<i>28</i>	<i>VI цх</i>	76	<i>-11-</i>			<i>28</i>	<i>VI цх</i>
32	<i>-11-</i>			<i>36</i>	<i>VI цх</i>	77	<i>-11-</i>			<i>32</i>	<i>VI цх</i>
33	<i>Сосна</i>			<i>24</i>	<i>VI цх</i>	78	<i>-11-</i>			<i>36</i>	<i>V цх</i>
34	<i>-11-</i>			<i>28</i>	<i>VI цх</i>	79	<i>Ліна</i>	<i>44</i>			<i>IV цх</i>
35	<i>Ліна</i>			<i>40</i>	<i>VI цх</i>	80	<i>-11-</i>	<i>40</i>			<i>IV цх</i>
36	<i>-11-</i>			<i>32</i>	<i>VI цх</i>	81	<i>Дуб</i>			<i>32</i>	<i>VI цх</i>
37	<i>-11-</i>			<i>24</i>	<i>VI цх</i>	82	<i>Ліна</i>			<i>44</i>	<i>VI цх</i>
38	<i>-11-</i>			<i>28</i>	<i>VI цх</i>	83	<i>-11-</i>			<i>40</i>	<i>VI цх</i>
39	<i>-11-</i>			<i>28</i>	<i>VI цх</i>	84	<i>Дуб</i>	<i>36</i>			<i>IV цх</i>
40	<i>Сосна</i>			<i>28</i>	<i>VI цх</i>	85	<i>Ліна</i>			<i>44</i>	<i>VI цх</i>
41	<i>-11-</i>			<i>28</i>	<i>VI цх</i>	86	<i>-11-</i>			<i>36</i>	<i>VI цх</i>
42	<i>-11-</i>			<i>28</i>	<i>VI цх</i>	87	<i>-11-</i>			<i>36</i>	<i>VI цх</i>
43	<i>-11-</i>			<i>32</i>	<i>VI цх</i>	88	<i>Дуб</i>			<i>24</i>	<i>VI цх</i>
44	<i>-11-</i>	<i>36</i>			<i>V цх</i>	89	<i>-11-</i>			<i>24</i>	<i>VI цх</i>
45	<i>Клен</i>			<i>32</i>	<i>V цх</i>	90	<i>-11-</i>			<i>24</i>	<i>VI цх</i>

квартал № 48

виділ № 1

ділянка № 1

площа 2,8 гектарів

порядковий номер дерева	порода	Стурін товщини стовбурів, сантиметрів			категорія стану дерева, підстава вибору для рубки	порядковий номер дерева	порода	Стурін товщини стовбурів, сантиметрів			категорія стану дерева, підстава вибору для рубки
		ділові	напідлобів	дровяні				ділові	напідлобів	дровяні	
81	Дуб			40	VI еух	136	Дуб			36	V еух
82	-II-			40	VI еух	137	Берез			32	VI еух
83	Дуб		32		IV еух	138	Дуб		32		V еух
84	Клен			32	V еух	139	Клен			24	V еух
85	Дуб			24	VI еух	140	Дуб		32		IV еух
86	Дуб			36	VI еух	141	-II-			24	VI еух
87	Дуб			28	VI еух	142	Акація			32	VI еух
88	-II-			24	VI еух	143	-II-			36	VI еух
89	Росма		36		IV еух	144	Дуб			24	VI еух
90	-II-		32		IV еух	145	Акація			24	VI еух
101	-II-			32	VI еух	146	Дуб			32	VI еух
102	-II-		32		IV еух	147	-II-			28	VI еух
103	-II-		32		IV еух	148	Берез			24	V еух
104	Дуб			24	VI еух	149	Клен			32	V еух
105	Росма		36		IV еух	150	Акація			24	VI еух
106	-II-		36		IV еух	151	Дуб			28	V еух
107	-II-			32	VI еух	152	-II-			28	VI еух
108	-II-			32	VI еух	153	-II-			24	VI еух
109	Дуб			24	VI еух	154	Акація			28	VI еух
110	Росма			36	VI еух	155	-II-			32	VI еух
111	Дуб			24	VI еух	156	Дуб			24	VI еух
112	Росма		36		IV еух	157	Клен			32	VI еух
113	-II-			24	VI еух	158	Акація			24	VI еух
114	-II-			28	VI еух	159	Дуб			32	VI еух
115	-II-		40		IV еух	160	-II-			28	VI еух
116	-II-		36		IV еух	161	Берез			24	VI еух
117	-II-		36		IV еух	162	Дуб			24	VI еух
118	Дуб			24	VI еух	163	Акація			28	VI еух
119	Росма			36	VI еух	164	Дуб			24	VI еух
120	Дуб			32	VI еух	165	-II-			24	VI еух
121	Берез			28	VI еух	166	-II-			28	VI еух
122	-II-			24	VI еух	167	Клен			24	V еух
123	Липа			40	V еух	168	Дуб			32	VI еух
124	Дуб			24	VI еух	169	-II-		36		V еух
125	-II-			36	VI еух	170	-II-			28	VI еух
126	-II-			24	VI еух	171	Клен			24	V еух
127	Росма			40	V еух	172	Берез			24	V еух
128	Дуб		28		IV еух	173	Акація			24	VI еух
129	-II-			24	VI еух	174	Дуб			32	VI еух
130	-II-			32	VI еух	175	-II-		36		V еух
131				32	VI еух	176	Клен			40	V еух
132	-II-			24	VI еух	177	Акація			36	VI еух
133	-II-			28	VI еух	178	Дуб			32	V еух
134	Росма			40	V еух	179	Липа			32	VI еух
135	Дуб			36	VI еух	180	Дуб			24	VI еух

Всього пронумеровано дерев:

(кількість слонами)

Нумерацію і перелік провели:

О. М. Мельник

(Посада)

О. М. Мельник

(Посада)

О. М. Мельник

(Посада)

" 26 " 05

20 24 року

(Підпис)

(Підпис)

(Підпис)

(Підпис)

Роман О. В.

(Ініціали та прізвище)

Маслов Р. І.

(Ініціали та прізвище)

Ісаків В. І.

(Ініціали та прізвище)

Лісництво Ружинське урочище Цокарівський сік
квартал № 12 виділ № 1 ділянка № 1 площа 9,8 гектарів

[illegible]

Всього пронумеровано дерев:

(КІЛЬКІСТЬ СЛОВАМИ)

Нумерацію і перелік провели:

(Посадн)

(Посада)

(Посада)

(Гідно)

(Підпис

(Підпис

(іншеди та розвинути)

ЛИТВАДИС, Ю. С. ОБЩЕВИДНОЕ

(Ініціали та прізвище)

"26" 05 2021 року

**Нумераційна відомість дерев,
призначених для вибіркової санітарної рубки**
Житомирська область

(Автономна Республіка Крим, область)

ДП " Попільнянське лісове господарство "

(Найменування власника лісів, постійного лісокористувача)

Лісництво

Ружинське

урочище

Монархівський ліс

квартал № *18* виділ № *1* ділянка № *2* площа *3,8* гектарів

порядковий номер дерева	порода	Стурінг товщини стовбурів, сантиметрів			категорія стану тереза, підстава відбору для рубки	порядковий номер дерева	порода	Стурінг товщини стовбурів, сантиметрів			категорія стану тереза, підстава відбору для рубки
		ділові	напівділові	дровачі				ділові	напівділові	дровачі	
1	Дуб			24	VI чх	46	Берес			28	VI чхх
2	О-11-			24	VI чх	47	Терешня			24	VI чхх
3	-11-			24	VI чх	48	Берес			28	VI чхх
4	-11-			24	VI чх	49	Дуб	24			VI чхх
5	-11-		36		V фх	50	О-11-	24			IV чхх
6	-11-			24	VI чх	51	-11-	32			IV чхх
7	Терешня			24	V чхх	52	Берес			36	V чхх
8	О-11-			24	V чхх	53	Дуб	24			VI чхх
9	Берес			28	V чхх	54	О-11-	28			VI чхх
10	Дуб			24	VI чх	55	-11-	24			VI чхх
11	О-11-			36	VI чх	56	-11-	28			VI чхх
12	-11-			24	VI чх	57	-11-	32			IV чхх
13	-11-		28		V чхх	58	-11-	24			V чхх
14	-11-			24	VI чх	59	Терешня			32	V чхх
15	-11-			24	VI чх	60	Берес	32			V чхх
16	-11-			36	V чхх	61	-11-	24			V чхх
17	-11-			24	V чхх	62	Дуб	24			VI чх
18	-11-			36	VI чх	63	О-11-	24			VI чхх
19	Берес			24	V чх	64	-11-	24			VI чхх
20	Дуб			44	VI чхх	65	-11-	24			VI чхх
21	О-11-			28	VI чх	66	-11-	28			VI чхх
22	-11-		32		V чхх	67	Берес	36			VI чхх
23	-11-			24	VI чх	68	Дуб	36			V чхх
24	-11-			36	V чхх	69	О-11-	36			VI чхх
25	Терешня			24	V чхх	70	-11-	36			VI чхх
26	Дуб			24	VI чх	71	-11-	24			VI чхх
27	О-11-			28	V чхх	72	-11-	24			VI чхх
28	-11-			24	VI чх	73	Терешня	24			V чхх
29	-11-		32		V чхх	74	Дуб	24			VI чхх
30	Берес			32	V чхх	75	О-11-	24			VI чхх
31	Дуб			24	V чхх	76	-11-	24			VI чхх
32	О-11-			24	VI чхх	77	-11-	28			VI чхх
33	-11-			32	VI чхх	78	-11-	40			V чхх
34	Терешня			24	V чхх	79	-11-	24			VI чхх
35	Дуб			28	V чхх	80	Терешня	24			V чхх
36	О-11-		36		V чхх	81	Дуб	32			VI чхх
37	-11-			24	VI чхх	82	О-11-	28			VI чхх
38	-11-		28		V чхх	83	-11-	24			VI чхх
39	-11-		28		V чхх	84	-11-	24			VI чхх
40	-11-			28	VI чхх	85	-11-	24			VI чхх
41	-11-			24	VI чхх	86	Берес	32			V чхх
42	-11-			24	VI чхх	87	Дуб	24			VI чхх
43	Берес			24	V чхх	88	О-11-	24			VI чхх
44	Дуб		32		V чхх	89	-11-	36			VI чхх
45	О-11-			32	VI чхх	90	Берес	28			V чхх

квартал № 18 виділ № 1 ділянка № 2 площа 7.8 гектарів

порядковий номер дерева	порода	Стурінь товщини стовбурів, сантиметрів			категорія стану дерева, підстава відбору для рубки	порядковий номер дерева	порода	Стурінь товщини стовбурів, сантиметрів			категорія стану дерева, підстава відбору
		ділові	напідліскові	дровяні				ділові	напідліскові	дровяні	
91	Черешня			24	V уелх	136	Дуб			24	VI су
92	Берест			32	V уелх	137	Берест			24	V уе
93	Дуб			24	VI сух	138	Дуб			28	VI у
94	Ал-			24	VI сух	139	Ал-			27	VI су
95	Черешня			32	V суелх	140	Берест			32	V уе
96	Ал-			32	V уелх	141	Дуб			27	VI су
97	Дуб			24	VI сух	142	Ал-			32	VI су
98	Берест			32	V суелх	143	Берест			27	V су
99	Дуб			24	VI сух	144	Дуб			24	VI су
100	Черешня			24	V суелх	145	Берест			40	V уе
101	Дуб			24	VI сух	146	Черешня			32	V уе
102	Ал-	28			V уелх	147	Дуб			24	VI су
103	Ал-			32	VI сух	148	Ал-			32	VI су
104	Ал-			36	VI сух	149	Ал-			28	VI су
105	Ал-			24	VI сух	150	Ал-	32			V су
106	Ал-			28	VI сух	151	Ал-			24	VI су
107	Ал-			28	VI сух	152	Ал-			36	VI су
108	Ал-			36	VI сух	153	Ал-			24	VI су
109	Ал-			32	VI сух	154	Ал-			24	V су
110	Ал-			24	VI сух	155	Ал-			24	VI су
111	Ал-			24	VI сух	156	Берест			24	V су
112	Ал-			24	VI сух	157	Дуб	32			V су
113	Ал-	36			V уелх	158	Ал-			24	VI су
114	Черешня			40	V уелх	159	Черешня			40	V су
115	Дуб			24	VI сух	160	Дуб			24	VI су
116	Ал-			24	VI сух	161	Ал-			24	VI су
117	Берест			36	V суелх	162	Ал-			24	V су
118	Ал-			36	V уелх	163	Ал-			24	V уе
119	Ал-			32	V уелх	164	Килек			32	V уелх
120	Дуб			28	V суелх	165	Ал-			28	V уе
121	Берест			28	V уелх	166	Берест			28	V уе
122	Дуб			32	VI сух	167	Килек			32	V уелх
123	Ал-			24	VI сух	168	Дуб			32	V су
124	Ал-			28	VI сух	169	Берест			24	V су
125	Берест			24	V уелх	170	Дуб			24	VI су
126	Дуб			22	VI сух	171	Ал-			28	VI су
127	Берест			24	V суелх	172	Ал-			28	VI су
128	Дуб			32	V уелх	173	Ал-			32	V су
129	Ал-			32	VI сух	174	Ал-			28	VI су
130	Ал-	36			V уелх	175	Ал-			36	V су
131	Ал-			32	VI суелх	176	Ал-			36	VI су
132	Ал-			28	VI сух	177	Ал-			32	VI су
133	Ал-			28	VI сух	178	Ал-			24	VI су
134	Ал-			24	VI сух	179	Ал-			32	VI су
135	Ал-			24	VI сух	180	Ал-			28	VI су

Всього пронумеровано дерев:

(кількість слонами)

Нумерацію і перелік провели:

С. М. Мещеряков

(Посада)

С. М. Мещеряков

(Посада)

С. М. Мещеряков

(Посада)

" 31 " 05

2021 року

(Підпис)

(Підпис)

(Підпис)

Р. С. Мещеряков С. Б.

(Ініціали та прізвище)

Мещеряков Р. С.

(Ініціали та прізвище)

Мещеряков Р. С.

(Ініціали та прізвище)

(Автономна Республіка Крим, область)

(Найменування власника лісів, постійного лісокористувача)

урочище

гектарів



Нумерація відомість дерев, призначених для Семітурської висілки

Житомирська область

(Автономна Республіка Крим, область)

ДП "Попільнянське лісове господарство"

(Найменування власника лісів, постійного лісокористувача)

Лісництво Ружинське

урочище

"Відродження лісу"

квартал № 26 ділянка № 50 площа 4,4 гектарів

порядковий номер дерева	порода	Ступінь товщини стовбурів, сантиметрів			категорія стану тереза, підстава вдбору для рубки	порядковий номер дерева	порода	Ступінь товщини стовбурів, сантиметрів			категорія стану тереза, підстава вдбору для рубки
		ділові	напівділові	дрова				ділові	напівділові	дрова	
1	Алигій	-	-	28	Всехов	42	Ф45	-	-	24	Всехов
2	Ф45	-	-	28	Всехов	43	Алигій	-	-	40	Всехов
3	Ф45	-	-	28	Врасс	44	Ф45	-	-	24	Врасс
4	Алигій	-	-	24	Всехов	45	Ф45	-	-	24	Всехов
5	Алигій	-	-	28	Всехов	46	Ф45	-	-	24	Всехов
6	Ф45	-	-	24	Врасс	47	Ф45	-	-	32	Всехов
7	Ф45	-	-	32	Врасс	48	Ф45	-	-	44	Врасс
8	Алигій	-	-	28	Врасс	49	Ф45	-	-	32	Всехов
9	Ф45	-	-	36	Всехов	50	Ф45	-	-	36	Врасс
10	Ф45	-	-	24	Всехов	51	Ф45	-	-	40	Всехов
11	Ф45	-	-	24	Всехов	52	Ф45	-	-	40	Врасс
12	Ф45	-	-	28	Всехов	53	Ф45	-	-	24	Врасс
13	Алигій	-	-	28	Врасс	54	Ф45	-	-	24	Всехов
14	Алигій	-	-	32	Всехов	55	Ф45	-	-	24	Всехов
15	Алигій	-	-	40	Всехов	56	Ф45	-	-	28	Всехов
16	Алигій	-	-	28	Всехов	57	Ф45	-	-	28	Всехов
17	Алигій	-	-	32	Всехов	58	Врасс	-	-	40	Всехов
18	Алигій	-	-	28	Всехов	59	Ф45	-	-	28	Врасс
19	Ф45	-	-	28	Врасс	60	Ф45	-	-	24	Всехов
20	Алигій	-	-	36	Врасс	61	Ф45	-	-	28	Врасс
21	Ф45	-	-	36	Всехов	62	Врасс	-	-	24	Всехов
22	Алигій	-	-	40	Всехов	63	Врасс	-	-	32	Врасс
23	Алигій	-	-	36	Врасс	64	Ф45	-	-	32	Врасс
24	Врасс	-	-	32	Всехов	65	Ф45	-	-	28	Всехов
25	Алигій	-	-	24	Всехов	66	Врасс	-	-	48	Врасс
26	Алигій	-	-	32	Всехов	67	Ф45	-	-	36	Всехов
27	Алигій	-	-	24	Всехов	68					
28	Ф45	-	-	24	Всехов	69					
29	Алигій	-	-	36	Всехов	70					
30	Алигій	-	-	24	Всехов	71					
31	Алигій	-	-	24	Всехов	72					
32	Алигій	-	-	24	Всехов	73					
33	Ф45	-	-	24	Всехов	74					
34	Ф45	-	-	28	Всехов	75					
35	Ф45	-	-	24	Всехов	76					
36	Ф45	-	-	24	Всехов	77					
37	Ф45	-	-	32	Врасс	78					
38	Ф45	-	-	24	Всехов	79					
39	Ф45	-	-	24	Всехов	80					
40	Ф45	-	-	40	Всехов	81					
41	Ф45	-	-	28	Всехов	82					

Нумераціяна відомість дерев, призначених для Сесійтермел Вибірств.

Житомирська область

(Автономна Республіка Крим, область)

ДП " Попільнянське лісове господарство "

(Найменування власника лісів, постійного лісокористувача)

Лісництво Ружинське

урочище

" Ружинський ліс "

квартал № 35 ділянка № 13 площа 97 гектарів

порядковий номер дерева	порода	Ступінь товщини стовбурів, сантиметрів			категорія стану тереса, підстава вибору для рубки	порядковий номер дерева	порода	Ступінь товщини стовбурів, сантиметрів			категорія стану тереса, підстава вибору для рубки
		діаметр	висота/до ві	довжина				діаметр	висота/до ві	довжина	
1	Ясен	-	-	24	Всучасно	42	ФУБ	-	-	36	Втримати
2	ФУБ	-	-	24	Всучасно	43	ФУБ	-	-	32	Втримати
3	Ясен	-	-	40	Всучасно	44	ФУБ	-	-	40	Втримати
4	Ясен	-	-	32	Всучасно	45	ФУБ	-	-	28	Втримати
5	Клен	-	-	28	Всучасно	46	ФУБ	-	-	28	Всучасно
6	ФУБ	-	-	24	Всучасно	47	ФУБ	-	-	28	Всучасно
7	ФУБ	-	-	40	Всучасно	48	ФУБ	-	-	32	Втримати
8	ФУБ	-	-	24	Всучасно	49	ФУБ	-	-	36	Втримати
9	ФУБ	-	-	24	Всучасно	50	ФУБ	-	-	24	Всучасно
10	Ясен	-	-	40	Всучасно	51	Береза	-	-	28	Всучасно
11	Ясен	-	-	44	Всучасно	52	ФУБ	-	-	24	Втримати
12	Клен	-	-	24	Всучасно	53	Береза	-	-	28	Всучасно
13	Клен	-	-	28	Всучасно	54	Береза	-	-	36	Всучасно
14	Клен	-	-	24	Всучасно	55	Береза	-	-	36	Всучасно
15	Ясен	-	-	40	Всучасно	56	ФУБ	-	-	32	Втримати
16	ФУБ	-	-	24	Всучасно	57	ФУБ	-	-	28	Всучасно
17	Клен	-	-	28	Всучасно	58	ФУБ	-	-	32	Всучасно
18	Ясен	-	-	20	Всучасно	59	ФУБ	-	-	28	Всучасно
19	Клен	-	-	44	Всучасно	60	ФУБ	-	-	28	Всучасно
20	Ясен	-	-	48	Всучасно	61	ФУБ	-	-	36	Всучасно
21	Ясен	-	-	44	Всучасно	62	ФУБ	-	-	28	Всучасно
22	ФУБ	-	-	28	Всучасно	63	ФУБ	-	-	32	Всучасно
23	Ясен	-	-	44	Всучасно	64	Береза	-	-	32	Всучасно
24	ФУБ	-	-	24	Всучасно	65	Клен	-	-	32	Всучасно
25	Клен	-	-	24	Всучасно	66	Клен	-	-	24	Всучасно
26	Клен	-	-	28	Всучасно	67	Клен	-	-	32	Всучасно
27	ФУБ	-	-	24	Всучасно	68	Береза	-	-	24	Всучасно
28	Береза	-	-	28	Всучасно	69	Береза	-	-	24	Всучасно
29	ФУБ	-	-	44	Всучасно	70	Береза	-	-	24	Всучасно
30	ФУБ	-	-	28	Всучасно	71	Береза	-	-	28	Всучасно
31	Береза	-	-	32	Всучасно	72	Береза	-	-	24	Всучасно
32	ФУБ	-	-	36	Всучасно	73	ФУБ	-	-	24	Всучасно
33	ФУБ	-	-	36	Всучасно	74	Клен	-	-	32	Всучасно
34	ФУБ	-	-	36	Всучасно	75	ФУБ	-	-	36	Всучасно
35	ФУБ	-	-	24	Всучасно	76	ФУБ	-	-	40	Всучасно
36	ФУБ	-	-	40	Всучасно	77	ФУБ	-	-	28	Всучасно
37	ФУБ	-	-	40	Всучасно	78	ФУБ	-	-	44	Всучасно
38	ФУБ	-	-	36	Всучасно	79	ФУБ	-	-	40	Всучасно
39	ФУБ	-	-	24	Всучасно	80	ФУБ	-	-	24	Всучасно
40	ФУБ	-	-	28	Всучасно	81	Береза	-	-	24	Всучасно
41	ФУБ	-	-	24	Всучасно	82	ФУБ	-	-	24	Всучасно

порядковий номер дерева	порода	Ступінь товщини стовбура, сантиметрів			категорія стану тереса, підстава вибору для рубки	порядковий номер дерева	порода	Ступінь товщини стовбура, сантиметрів			категорія стану тереса, підстава вибору для рубки
		Алоси	капірало ei	дрова м				Алоси	капірало ei	дрова м	
83	Фус	-	-	24	Всехов	126	Клен	-	-	32	Всехов
84	Фус	-	-	44	Всехов	127	Фус	-	-	32	Всехов
85	Фус	-	-	28	Всехов	128	Фус	-	-	24	Всехов
86	Фус	-	-	28	Всехов	129	Фус	-	-	36	Всехов
87	Фус	-	-	48	Всехов	130	Клен	-	-	40	Всехов
88	Фус	-	-	40	Всехов	131	Фус	-	-	28	Всехов
89	Фус	-	-	52	Всехов	132	Фус	-	-	24	Всехов
90	Клен	-	-	24	Всехов	133	Фус	-	-	28	Всехов
91	Фус	-	-	28	Всехов	134	Піс	-	-	24	Всехов
92	Фус	-	-	44	Всехов	135	Фус	-	-	28	Всехов
93	Клен	-	-	24	Всехов	136	Фус	-	-	24	Всехов
94	Клен	-	-	24	Всехов	137	Фус	-	-	28	Всехов
95	Фус	-	-	24	Всехов	138	Фус	-	-	44	Всехов
96	Фус	-	-	44	Всехов	139	Фус	-	-	24	Всехов
97	Фус	-	-	40	Всехов	140	Фус	-	-	24	Всехов
98	Фус	-	-	32	Всехов	141	Фус	-	-	24	Всехов
99	Фус	-	-	32	Всехов	142	Фус	-	-	32	Всехов
100	Клен	-	-	24	Всехов	143	Фус	-	-	28	Всехов
101	Клен	-	-	28	Всехов	144	Береза	-	-	32	Всехов
102	Клен	-	-	32	Всехов	145					
103	Клен	-	-	40	Всехов	146					
104	Фус	-	-	44	Всехов	147					
105	Фус	-	-	48	Всехов	148					
106	Фус	-	-	36	Всехов	149					
107	Фус	-	-	44	Всехов	150					
108	Фус	-	-	24	Всехов	151					
109	Фус	-	-	28	Всехов	152					
110	Фус	-	-	32	Всехов	153					
111	Фус	-	-	28	Всехов	154					
112	Фус	-	-	24	Всехов	155					
113	Фус	-	-	44	Всехов	156					
114	Клен	-	-	36	Всехов	157					
115	Клен	-	-	32	Всехов	158					
116	Фус	-	-	36	Всехов	159					
117	Береза	-	-	24	Всехов	160					
118	Береза	-	-	36	Всехов	161					
119	Фус	-	-	36	Всехов	162					
120	Фус	-	-	28	Всехов	163					
121	Фус	-	-	28	Всехов	164					
122	Фус	-	-	24	Всехов	165					
123	Клен	-	-	28	Всехов	166					
124	Фус	-	-	36	Всехов	167					
125	Фус	-	-	24	Всехов	168					

Всього пронумеровано дерев:

144 сто сороч гайки
(КІЛЬКІСТЬ СТОРАМІ)

Нумерацію і перелік провели:

О. М. Майдан

(Посада)

О. М. Майдан

(Посада)

Майдан Р. Ю. 9

(Посада)

(Підпис)

(Підпис)

(Підпис)

Майдан Р. Ю.

(Ініціали та прізвище)

Майдан Р. Ю.

(Ініціали та прізвище)

Майдан Р. Ю.

(Ініціали та прізвище)

" 9 06 20 21 року

**Нумераційна відомість дерев,
призначених для вибіркової санітарної рубки**
Житомирська область

(Автономна Республіка Крим, область)

ДП "Попільнянське лісове господарство"

(Найменування власника лісів, постійного використання)

Лісництво

Ружинське

урочище

Ружинський ліс

квартал № 40

виділ № 8

ділянка №

площа 5,2 гектарів

порядковий номер дерева	порода	Ступінь товщини стовбурів, сантиметрів			категорія стану дерева, підстава зйомки для рубки	порядковий номер дерева	порода	Ступінь товщини стовбурів, сантиметрів			категорія стану дерева, підстава зйомки для рубки
		ділові	неділові	дрова				ділові	неділові	дрова	
1	Дуб			32	V злом	46	Дуб		40		IV уцх
2	-II-			32	V уцх	47	Дуб		28		V уцх
3	-II-			28	V уцх	48	Дуб		36		VI уцх
4	-II-			28	V уцх	49	Дуб		40		V уцх
5	Дуб			28	VI уцх	50	-II-		32		V уцх
6	-II-			36	VI уцх	51	-II-		36		V уцх
7	Дуб			28	V уцх	52	-II-		36		VI злом
8	-II-			32	V уцх	53	Дуб		44		VI уцх
9	Дуб		36		IV уцх	54	Дуб		32		V уцх
10	Ліна			36	VI уцх	55	-II-		32		V уцх
11	Дуб			24	V уцх	56	Дуб		28		VI уцх
12	Дуб			32	VI уцх	57	-II-		24		VI уцх
13	-II-		40		IV уцх	58	-II-		40		VI уцх
14	-II-			36	VI уцх	59	-II-		36		VI уцх
15	Дуб			24	V уцх	60	-II-		36		IV уцх
16	-II-			24	V уцх	61	-II-	32			V злом
17	-II-			36	V уцх	62	-II-		36		VI уцх
18	-II-			28	V уцх	63	-II-		60		VI уцх
19	-II-			24	V уцх	64	-II-		24		VI уцх
20	Дуб	44			IV уцх	65	-II-		28		VI уцх
21	-II-			32	VI уцх	66	Дуб		24		V уцх
22	Дуб			24	V уцх	67	Дуб		40		VI уцх
23	Дуб			28	VI уцх	68	-II-	40			IV уцх
24	Дуб			24	V уцх	69	Ліна		28		V злом
25	Дуб			28	VI уцх	70	Дуб		36		VI уцх
26	Дуб			24	V уцх	71	-II-		40		VI уцх
27	Дуб			28	VI уцх	72	-II-		36		VI уцх
28	Дуб			28	V уцх	73	Дуб		24		V уцх
29	-II-			32	V уцх	74	-II-		28		V уцх
30	Дуб			24	VI уцх	75	Дуб		36		VI уцх
31	-II-			36	VI уцх	76	-II-		32		VI уцх
32	-II-		40		IV уцх	77	-II-		28		VI уцх
33	-II-			36	VI уцх	78	-II-		36		VI уцх
34	-II-			36	VI уцх	79	Дуб		28		V уцх
35	-II-			40	VI уцх	80	-II-		32		V злом
36	Ліна			44	V злом	81	Дуб	36			IV уцх
37	Дуб		36		IV уцх	82	-II-	40			IV уцх
38	Дуб			28	V уцх	83	-II-		32		VI уцх
39	-II-			28	V уцх	84	-II-		28		VI уцх
40	Дуб		36		IV уцх	85	Кле		40		V злом
41	Дуб			28	V уцх	86	Дуб		28		VI уцх
42	Дуб			24	VI уцх	87	-II-		36		VI уцх
43	Дуб			32	V уцх	88	-II-		32		VI уцх
44	-II-			32	V уцх	89	-II-		36		VI уцх
45	-II-			32	V уцх	90	-II-		32		VI уцх

квартал № _____ виділ № _____ ділянка № _____ площа _____ гектарів

порядковий номер дерева	порода	Стурін товщини стовбурів, сантиметрів			категорія стану дерева, пастава вибору для рубки	порядковий номер дерева	порода	Стурін товщини стовбурів, сантиметрів			категорія
		ділянка	наслідок	дрова				ділянка	наслідок	дрова	
91	Кли			24	VI счх	136					
92	Дуб			32	VI счх	137					
93	Дуб			32	VI счх	138					
94	-11-			36	VI счх	139					
95	-11-			44	VI рубило	140					
96	Дуб			24	V счх	141					
97	Дуб	44			IV счх	142					
98	Дуб			24	V счх	143					
99	-11-			24	V счх	144					
100	-11-			24	V счх	145					
101	Дуб			28	VI рубило						
102											
103											
104											
105											
106											
107											
108											
109											
110											
111											
112											
113											
114											
115											
116											
117											
118											
119											
120											
121											
122											
123											
124											
125											
126											
127											
128											
129											
130											
131											
132											
133											
134											
135											

Всього пропонує мерено дерев:

СТО 200 200 (101 м)

Нумерацію і перетік провести:

М.Р. (Посада)
М.Р. (Посада)
М.Р. (Посада)

Осип (Посада)
Осип (Посада)
Осип (Посада)

Романов С.В. (Посада)
Романов С.В. (Посада)
Романов С.В. (Посада)

" 24 " 20 21 року

**Нумераційна відомість дерев,
призначених для вибіркової санітарної рубки**
Житомирська область

(Автономна Республіка Крим, область)

ДП "Попільнянське лісове господарство "

(Найменування власника лісу, постійного лісгосподарства)

Лісництво

Ружинське

урочище

Попільнянська роща

квартал № 59

виділ № 4

ділянка №

площа 9,5 гектарів

порядковий номер дерева	порода	Стурінг товщини стовбурів, сантиметрів			категорія стану дерева, підстава зідбору для рубки	порядковий номер дерева	порода	Стурінг товщини стовбурів, сантиметрів			категорія стану дерева, підстава зідбору для рубки
		ділові	напіділові	дрова				ділові	напіділові	дрова	
1	Дуб	-	28	-	IV уелх	46	Дуб	-	-	24	VI еух
2	Дуб	-	-	24	V уелх	47	Дуб	-	32	-	V еух
3	-II-	-	-	24	V уелх	48	-II-	-	-	24	VI еух
4	-II-	-	28	-	IV уелх	49	-II-	-	24	-	V уелх
5	-II-	-	-	32	VI еух	50	-II-	-	-	24	VI еух
6	-II-	-	-	24	VI еух	51	-II-	-	-	24	V еух
7	-II-	-	-	24	V еух	52	-II-	-	-	28	VI еух
8	Дуб	-	-	36	V еух	53	-II-	-	-	32	VI еух
9	Дуб	-	36	-	V еух	54	-II-	-	-	36	VI еух
10	-II-	-	-	24	V еух	55	-II-	-	32	-	IV уелх
11	-II-	-	-	36	VI еух	56	-II-	-	-	24	VI еух
12	-II-	-	-	28	VI еух	57	-II-	-	-	24	V еух
13	-II-	-	-	36	VI еух	58	-II-	-	-	32	VI еух
14	-II-	-	-	28	V уелх	59	-II-	-	-	24	VI еух
15	Клен	-	-	24	VI еух	60	-II-	-	28	-	V еух
16	Дуб	-	-	36	VI еух	61	-II-	-	-	32	VI еух
17	-II-	-	-	24	V еух	62	-II-	-	-	24	VI еух
18	-II-	-	-	28	VI еух	63	-II-	-	-	32	VI еух
19	-II-	-	-	36	VI еух	64	-II-	-	-	28	VI еух
20	-II-	-	-	24	VI еух	65	-II-	-	-	36	VI еух
21	Клен	-	-	32	V еух	66	Клен	-	-	24	VI еух
22	Дуб	-	-	32	VI еух	67	Дуб	-	-	24	V еух
23	-II-	-	-	24	VI еух	68	-II-	-	-	28	VI еух
24	-II-	-	-	24	VI еух	69	-II-	-	-	36	VI еух
25	-II-	-	36	-	V еух	70	-II-	-	-	24	VI еух
26	Клен	-	-	32	VI еух	71	-II-	-	-	24	VI еух
27	Дуб	-	-	36	VI еух	72	-II-	-	-	28	VI еух
28	-II-	-	-	32	VI еух	73	-II-	-	-	28	VI еух
29	-II-	-	-	24	V уелх	74	-II-	-	-	28	VI еух
30	-II-	-	-	24	V уелх	75	-II-	-	-	32	VI еух
31	-II-	-	-	32	VI еух	76	-II-	-	32	-	V уелх
32	-II-	-	-	28	VI еух	77	-II-	-	-	36	VI еух
33	-II-	-	-	32	V еух	78	-II-	-	-	36	VI еух
34	-II-	-	-	24	VI еух	79	-II-	-	-	24	VI еух
35	-II-	-	-	28	VI еух	80	-II-	-	-	24	VI еух
36	-II-	-	-	28	VI еух	81	-II-	-	-	28	VI еух
37	-II-	-	-	36	VI еух	82	-II-	-	-	24	VI еух
38	-II-	-	-	36	VI еух	83	-II-	-	-	44	VI еух
39	-II-	-	-	32	VI еух	84	-II-	-	-	24	VI еух
40	-II-	-	-	24	VI еух	85	-II-	-	-	24	VI еух
41	-II-	-	-	24	VI еух	86	-II-	-	-	28	VI еух
42	-II-	-	-	28	VI еух	87	Клен	-	-	36	VI еух
43	-II-	-	-	32	VI еух	88	Дуб	-	-	24	VI еух
44	-II-	-	-	32	VI еух	89	-II-	-	-	24	VI еух
45	-II-	-	32	-	V еух	90	-II-	-	-	28	VI еух

квартал № 59

виділ № 7

ділянка №

площа 9,3

гектарів

порядковий номер дерева	порода	Стурін товщини стовбурів, сантиметрів			категорія стану терева, підстава відбору для рубки	порядковий номер дерева	порода	Стурін товщини стовбурів, сантиметрів			категорія стану терева, підстава відбору для рубки
		ділові	напілділові	дроваїні				ділові	напілділові	дроваїні	
91	Дуб			32	VI цх	113	Дуб			32	VI цх
92	Дуб			24	VI цх	114	Дуб			32	VI цх
93	Каси			40	V цх	115	Дуб			28	VI цх
94	Дуб			24	VI цх	116	Дуб			24	VI цх
95	Дуб			28	VI цх	117	Дуб			24	VI цх
96	Дуб		24		V цх	118	Дуб			28	VI цх
97	Дуб			24	V цх	119	Дуб			24	VI цх
98	Дуб		28		IV цх	120	Дуб			32	VI цх
99	Дуб		32		V цх	121	Дуб			24	VI цх
100	Береза			24	VI цх	122	Дуб			28	VI цх
101	Дуб			36	VI цх	123	Дуб			32	VI цх
102	Дуб			24	VI цх	124	Дуб			24	VI цх
103	Дуб			28	VI цх	125	Дуб			36	VI цх
104	Дуб			24	VI цх	126	Дуб	-	28	-	V цх
105	Дуб			24	VI цх	127	Дуб	-	32	-	V цх
106	Дуб			24	VI цх	128	Дуб	-		24	V цх
107	Дуб			24	VI цх	129	Дуб	-		36	V цх
108	Дуб			24	VI цх	130	Дуб			28	V цх
109	Дуб			24	VI цх	131	Дуб			24	V цх
110	Дуб			24	VI цх	132	Дуб			24	V цх
111	Дуб			36	VI цх	133	Дуб			24	V цх
112	Дуб			32	VI цх	134	Дуб			28	V цх
113	Дуб			32	VI цх	135	Дуб			24	V цх
114	Дуб			36	VI цх	136	Дуб			36	V цх
115	Дуб			24	V цх	137	Дуб			24	V цх
116	Дуб			28	V цх	138	Дуб			24	V цх
117	Дуб			32	V цх	139	Дуб			28	V цх
118	Дуб			32	V цх	140	Дуб			36	V цх
119	Дуб			32	V цх	141	Дуб			24	V цх
120	Дуб			32	V цх	142	Дуб			32	V цх
121	Дуб	28			V цх	143	Дуб			24	V цх
122	Дуб	40			V цх	144	Дуб			28	V цх
123	Дуб			24	V цх	145	Дуб			24	V цх
124	Дуб		36	-	V цх	146	Дуб			28	V цх
125	Дуб			24	V цх	147	Дуб			24	V цх
126	Дуб			24	V цх	148	Дуб			24	V цх
127	Дуб			28	V цх	149	Дуб			28	V цх
128	Дуб			28	V цх	150	Дуб			24	V цх
129	Дуб			32	V цх	151	Дуб			24	V цх
130	Дуб			28	V цх	152	Дуб			24	V цх
131	Дуб			24	V цх	153	Дуб			24	V цх
132	Дуб			24	V цх	154	Дуб			28	V цх
133	Дуб			24	V цх	155	Дуб			32	V цх
134	Дуб			28	V цх	156	Дуб			28	V цх
135	Дуб			24	V цх	157	Дуб			24	V цх
136	Дуб			24	V цх	158	Дуб			32	V цх
137	Дуб			24	V цх	159	Дуб			24	V цх
138	Дуб			36	V цх	160	Дуб			32	V цх
139	Дуб			32	V цх	161	Дуб			24	V цх
140	Дуб			24	V цх	162	Дуб			36	V цх
141	Дуб			32	V цх	163	Дуб			36	V цх
142	Дуб			28	V цх	164	Дуб			36	V цх

артал № 53

види № 7 ділянка №

площа 9,5 гектарів

номер	порода	Стурін товщини стовбурів, сантиметрів			категорія стану дерева, підстава відбору для рубки	порядковий номер дерева	порода	Стурін товщини стовбурів, сантиметрів			категорія стану дерева, підстава відбору для рубки
		діловий	поводовий	дрозяні				діловий	поводовий	дрозяні	
195	Вид	-	-	14	V/ccl	250	Вид	-	-	28	V/ccl
196	Вид	-	-	46	V/ccl	251	Вид	-	-	31	V/ccl
197	Вид	-	-	24	V/ccl	252	Вид	-	-	25	V/ccl
198	Вид	-	-	37	V/ccl	253	Вид	-	-	28	V/ccl
199	Вид	-	-	35	V/ccl	254	Вид	-	-	31	V/ccl
200	Вид	-	-	28	V/ccl	255	Вид	-	-	28	V/ccl
201	Вид	-	-	24	V/ccl	256	Вид	-	-	38	V/ccl
202	Вид	-	-	24	V/ccl	257	Вид	-	-	28	V/ccl
203	Вид	-	-	24	V/ccl	258	Вид	-	28	-	V/ccl
204	Вид	-	-	32	V/ccl	259	Вид	-	-	36	V/ccl
205	Вид	-	-	24	V/ccl	260	Вид	-	-	24	V/ccl
206	Вид	-	-	24	V/ccl	261	Вид	-	-	24	V/ccl
207	Вид	-	-	32	V/ccl	262	Вид	-	-	24	V/ccl
208	Вид	-	-	28	V/ccl	263	Вид	-	-	28	V/ccl
209	Вид	-	-	32	V/ccl	264	Вид	-	-	28	V/ccl
210	Вид	-	-	24	V/ccl	265	Вид	-	-	24	V/ccl
211	Вид	-	-	24	V/ccl	266	Вид	-	-	28	V/ccl
212	Вид	-	-	24	V/ccl	267	Вид	-	-	24	V/ccl
213	Вид	-	-	36	V/ccl	268	Вид	-	36	-	V/ccl
214	Вид	-	-	36	V/ccl	269	Вид	-	-	32	V/ccl
215	Вид	-	-	32	V/ccl	270	Вид	-	-	24	V/ccl
216	Вид	-	-	24	V/ccl	271	Вид	-	32	-	V/ccl
217	Вид	-	-	28	V/ccl	272	Вид	-	-	24	V/ccl
218	Вид	-	-	24	V/ccl	273	Вид	-	-	36	V/ccl
219	Вид	-	-	24	V/ccl	274	Вид	-	-	32	V/ccl
220	Вид	-	-	24	V/ccl	275	Вид	-	-	28	V/ccl
221	Вид	-	-	28	V/ccl	276	Вид	-	-	24	V/ccl
222	Вид	-	-	24	V/ccl	277	Вид	-	-	28	V/ccl
223	Вид	-	-	24	V/ccl	278	Вид	-	-	24	V/ccl
224	Вид	-	-	36	V/ccl	279	Вид	-	-	24	V/ccl
225	Вид	-	-	28	V/ccl	280	Вид	-	28	-	V/ccl
226	Вид	-	-	24	V/ccl	281	Вид	-	-	24	V/ccl
227	Вид	-	-	24	V/ccl	282	Вид	-	-	28	V/ccl
228	Вид	-	36	-	V/ccl	283	Вид	-	-	28	V/ccl
229	Вид	-	-	28	V/ccl	284	Вид	-	-	24	V/ccl
230	Вид	-	-	24	V/ccl	285	Вид	-	-	32	V/ccl
231	Вид	-	-	32	V/ccl	286	Вид	-	-	32	V/ccl
232	Вид	-	-	24	V/ccl	287	Вид	-	-	28	V/ccl
233	Вид	-	-	24	V/ccl	288	Вид	-	-	28	V/ccl
234	Вид	-	-	28	V/ccl	289	Вид	-	-	24	V/ccl
235	Вид	-	-	31	V/ccl	290	Вид	-	-	28	V/ccl
236	Вид	-	-	24	V/ccl	291	Вид	-	-	28	V/ccl
237	Вид	-	-	32	V/ccl	292	Вид	-	-	32	V/ccl
238	Вид	-	-	28	V/ccl	293	Вид	-	-	32	V/ccl
239	Вид	-	-	32	V/ccl	294	Вид	-	-	36	V/ccl
240	Вид	-	-	32	V/ccl	295	Вид	-	-	28	V/ccl
241	Вид	-	-	28	V/ccl	296	Вид	-	-	24	V/ccl
242	Вид	-	-	26	V/ccl	297	Вид	-	-	24	V/ccl
243	Вид	-	-	24	V/ccl	298	Вид	-	-	24	V/ccl
244	Вид	-	-	24	V/ccl	299	Вид	-	-	36	V/ccl
245	Вид	-	-	32	V/ccl	300	Вид	-	-	31	V/ccl
246	Вид	-	-	28	V/ccl	301	Вид	-	-	28	V/ccl

квартал № 59

виділ № 1

ділянка №

площа 9,8 гектарів

порядковий номер дерева	порода	Ступінь товщини стовбурів, сантиметрів			категорія стану дерева, підставою для відбору для рубки	порядковий номер дерева	порода	Ступінь товщини стовбурів, сантиметрів			категорія стану дерева
		дітові	напівдітові	дрозяні				дітові	напівдітові	дрозяні	
302	Вкш	-	-	32	VI сеп	346	Вкш	-	-	28	VI сеп
303	Вкш	-	-	31	VI сеп	347	Вкш	-	-	32	VI сеп
304	Вкш	-	-	24	VI сеп	348	Вкш	-	-	32	VI сеп
305	Вкш	-	-	24	VI сеп	349	Вкш	-	-	36	VI сеп
306	Вкш	-	-	28	VI сеп	350	Вкш	-	-	36	VI сеп
307	Вкш	-	-	24	VI сеп	351	Вкш	-	-	28	VI сеп
308	Вкш	-	-	24	VI сеп	352	Вкш	-	-	32	VI сеп
309	Вкш	-	28	8	VI сеп	353	Вкш	-	-	32	VI сеп
310	Вкш	-	-	28	VI сеп	354	Вкш	-	-	28	VI сеп
311	Вкш	-	-	36	VI сеп	355	Вкш	-	-	24	VI сеп
312	Вкш	-	-	32	VI сеп	356	Вкш	-	-	32	VI сеп
313	Вкш	-	-	24	VI сеп	357	Вкш	-	-	28	VI сеп
314	Вкш	-	-	32	VI сеп	358	Вкш	-	-	24	VI сеп
315	Вкш	-	-	24	VI сеп	359	Вкш	-	-	32	VI сеп
316	Вкш	-	-	28	VI сеп	360	Вкш	-	-	24	VI сеп
317	Вкш	-	-	32	VI сеп	361	Вкш	-	-	24	VI сеп
318	Вкш	-	36	-	VI сеп	362	Вкш	-	-	24	VI сеп
319	Вкш	-	-	28	VI сеп	363	Вкш	-	-	24	VI сеп
320	Вкш	-	-	24	VI сеп	364	Вкш	-	-	24	VI сеп
321	Вкш	-	-	28	VI сеп	365	Вкш	-	-	28	VI сеп
322	Вкш	-	-	32	VI сеп	366	Вкш	-	-	24	VI сеп
323	Вкш	-	-	32	VI сеп	367	Вкш	-	-	24	VI сеп
324	Вкш	-	-	36	VI сеп	368	Вкш	-	-	24	VI сеп
325	Вкш	-	24	-	VI сеп	369	Вкш	-	-	24	VI сеп
326	Вкш	-	-	32	VI сеп	370	Вкш	-	-	24	VI сеп
327	Вкш	-	-	32	VI сеп	371	Вкш	-	-	24	VI сеп
328	Вкш	-	-	28	VI сеп	372	Вкш	-	-	24	VI сеп
329	Вкш	-	-	32	VI сеп	373	Вкш	-	-	24	VI сеп
330	Вкш	-	-	24	VI сеп	374	Вкш	-	-	24	VI сеп
331	Вкш	-	-	24	VI сеп	375	Вкш	-	-	24	VI сеп
332	Вкш	-	-	24	VI сеп	376	Вкш	-	-	24	VI сеп
333	Вкш	-	-	32	VI сеп	377	Вкш	-	-	24	VI сеп
334	Вкш	-	28	-	VI сеп	378	Вкш	-	-	24	VI сеп
335	Вкш	-	-	24	VI сеп	379	Вкш	-	-	24	VI сеп
336	Вкш	-	-	24	VI сеп	380	Вкш	-	-	24	VI сеп
337	Вкш	-	-	44	VI сеп	381	Вкш	-	-	24	VI сеп
338	Вкш	-	-	24	VI сеп	382	Вкш	-	-	24	VI сеп
339	Вкш	-	-	24	VI сеп	383	Вкш	-	-	24	VI сеп
340	Вкш	-	-	32	VI сеп	384	Вкш	-	-	24	VI сеп
341	Вкш	-	-	24	VI сеп	385	Вкш	-	-	24	VI сеп
342	Вкш	-	-	28	VI сеп	386	Вкш	-	-	24	VI сеп
343	Вкш	-	-	32	VI сеп	387	Вкш	-	-	24	VI сеп
344	Вкш	-	-	36	VI сеп	388	Вкш	-	-	24	VI сеп
345	Вкш	-	-	32	VI сеп	389	Вкш	-	-	24	VI сеп

Всього пронумеровано дерев:

390 (390 - мікробіологічний стан) 367

Нумерацію і перевірку проведено:

С. П.
С. П.
С. П.

С. П.
С. П.
С. П.

С. П.
С. П.
С. П.

"25" 05 2021 року

**Нумераційна відомість дерев,
призначених для вибіркової санітарної рубки**
Житомирська область

(Автономна Республіка Крим, область)

ДП " Попільнянське лісове господарство "

(Наименование участка леса, постоянного пользования)

Лісництво

Ружинське

урочище

Долішеселення Дале

квартал № 60 виділ № 9 ділянка № 1 площа 3,2 гектарів

порядковий номер дерева	порода	Стурінг товщини стовбурів, сантиметрів			категорія стану терева, підстава відбору для рубки	порядковий номер дерева	порода	Стурінг товщини стовбурів, сантиметрів			категорія стану терева, підстава відбору для рубки
		ділові	напівділові	дрова'ні				ділові	напівділові	дрова'ні	
1	Фяс	-	-	36	Всухості	46	Фяс	-	-	44	Всухості
2	берей	-	-	24	Всухості	47	Фяс	-	-	44	Всухості
3	Фяс	-	-	28	Всухості	48	Фяс	-	-	32	Всухості
4	Фяс	-	-	24	Всухості	49	Фяс	-	-	24	Всухості
5	Фяс	-	-	24	Всухості	50	Фяс	-	-	28	Всухості
6	Фяс	-	-	28	Всухості	51	Фяс	-	-	32	Всухості
7	Фяс	-	-	36	Всухості	52	Фяс	-	-	28	Всухості
8	Фяс	-	-	32	Всухості	53	Фяс	-	-	32	Всухості
9	Фяс	-	-	24	Всухості	54	Фяс	-	-	32	Всухості
10	Фяс	-	-	24	Всухості	55	Фяс	-	-	36	Всухості
11	Фяс	-	-	24	Всухості	56	берей	-	-	44	Всухості
12	берей	-	-	28	Всухості	57	Фяс	-	-	32	Всухості
13	Фяс	-	-	40	Всухості	58	Фяс	-	-	32	Всухості
14	Фяс	-	-	28	Всухості	59	Фяс	-	-	28	Всухості
15	Фяс	-	-	40	Всухості	60	Фяс	-	-	24	Всухості
16	Фяс	-	-	28	Всухості	61	берей	-	-	40	Всухості
17	Фяс	-	-	32	Всухості	62	Фяс	32	-	-	Всухості
18	Фяс	-	-	32	Всухості	63	Фяс	-	-	28	Всухості
19	Фяс	-	-	32	Всухості	64	Фяс	-	-	24	Всухості
20	Фяс	-	-	24	Всухості	65	Фяс	-	-	36	Всухості
21	Фяс	-	-	24	Всухості	66	Фяс	-	-	28	Всухості
22	Фяс	-	-	36	Всухості	67	Фяс	-	-	32	Всухості
23	Фяс	-	-	40	Всухості	68	Фяс	-	-	28	Всухості
24	Фяс	-	-	48	Всухості	69	Фяс	-	-	44	Всухості
25	Фяс	-	-	40	Всухості	70	Фяс	-	-	28	Всухості
26	Фяс	-	-	28	Всухості	71	Фяс	-	-	32	Всухості
27	Фяс	-	-	36	Всухості	72	Фяс	-	-	40	Всухості
28	Фяс	-	-	36	Всухості	73	берей	-	-	36	Всухості
29	берей	-	-	48	Всухості	74	Фяс	-	-	32	Всухості
30	Фяс	-	-	32	Всухості	75	Фяс	-	-	40	Всухості
31	Фяс	-	-	24	Всухості	76	Фяс	-	-	36	Всухості
32	Фяс	-	-	36	Всухості	77	Фяс	-	-	40	Всухості
33	Фяс	-	-	28	Всухості	78	Фяс	-	-	52	Всухості
34	Фяс	-	-	36	Всухості	79	Фяс	-	-	48	Всухості
35	Фяс	-	-	28	Всухості	80	Фяс	-	-	40	Всухості
36	Фяс	-	-	40	Всухості	81	Фяс	-	-	32	Всухості
37	Фяс	-	-	32	Всухості	82	Фяс	-	-	24	Всухості
38	Фяс	-	-	24	Всухості	83	Фяс	-	-	40	Всухості
39	Фяс	-	-	24	Всухості	84	Фяс	-	-	28	Всухості
40	Фяс	-	-	32	Всухості	85	Фяс	-	-	28	Всухості
41	Фяс	-	-	36	Всухості	86	Фяс	-	-	24	Всухості
42	Фяс	-	-	32	Всухості	87	Фяс	-	-	28	Всухості
43	Фяс	-	-	28	Всухості	88	Фяс	-	-	36	Всухості
44	Фяс	-	-	28	Всухості	89	Фяс	-	-	32	Всухості
45	Фяс	32	-	-	Всухості	90	Фяс	-	-	24	Всухості

квартал № 60

виділ № 9

ділянка №

площа 3,2 гектарів

порядковий номер дерева	порода	Ступінь товщини стовбурів, сантиметрів			категорія стану дерева, підстава відбору для рубки	порядковий номер дерева	порода	Ступінь товщини стовбурів, сантиметрів			категорія стану дерева, підстава відбору для рубки
		діляні	напідлітві	дрова				діляні	напідлітві	дрова	
91	Фурс	-	-	44	Усередині	136	Фурс	-	-	24	Усередині
92	Фурс	-	-	28	Усередині	137	Берей	-	-	24	Усередині
93	Фурс	-	-	40	Усередині	138	Берей	-	-	24	Усередині
94	Фурс	-	-	40	Усередині	139	Берей	-	-	24	Усередині
95	Фурс	-	-	36	Усередині	140	Фурс	-	-	36	Усередині
96	Фурс	-	-	36	Усередині	141	Фурс	-	-	32	Усередині
97	Фурс	-	-	32	Усередині	142	Фурс	-	-	32	Усередині
98	Фурс	-	-	24	Усередині	143	Фурс	-	-	24	Усередині
99	Фурс	-	-	24	Усередині	144	Фурс	-	-	24	Усередині
100	Фурс	-	-	32	Усередині	145	Фурс	-	-	24	Усередині
101	Фурс	-	-	28	Усередині	146	Фурс	28	-	-	Усередині
102	Фурс	-	-	28	Усередині	147	Фурс	-	-	24	Усередині
103	Фурс	-	-	32	Усередині	148	Фурс	-	-	32	Усередині
104	Фурс	-	-	32	Усередині	149	Фурс	-	-	44	Усередині
105	Фурс	-	-	32	Усередині	150	Берей	-	-	32	Усередині
106	Фурс	-	-	40	Усередині	151	Фурс	-	-	28	Усередині
107	Фурс	-	-	24	Усередині	152	Фурс	-	-	24	Усередині
108	Фурс	28	-	-	Усередині	153	Фурс	-	-	28	Усередині
109	Фурс	-	-	28	Усередині	154	Берей	-	-	24	Усередині
110	Фурс	-	-	28	Усередині	155	Фурс	-	-	24	Усередині
111	Фурс	-	-	24	Усередині	156	Фурс	-	-	24	Усередині
112	Фурс	-	-	32	Усередині	157	Берей	-	-	28	Усередині
113	Фурс	-	-	24	Усередині	158	Фурс	-	-	24	Усередині
114	Фурс	-	-	24	Усередині	159	Фурс	-	-	32	Усередині
115	Берей	-	-	32	Усередині	160	Берей	-	-	28	Усередині
116	Фурс	-	-	36	Усередині	161	Фурс	-	-	28	Усередині
117	Фурс	-	-	28	Усередині	162	Фурс	-	-	24	Усередині
118	Фурс	-	-	28	Усередині	163	Фурс	-	-	28	Усередині
119	Фурс	-	-	32	Усередині	164	Фурс	-	-	28	Усередині
120	Берей	-	-	28	Усередині	165	Фурс	36	-	-	Усередині
121	Берей	-	-	32	Усередині	166	Фурс	-	-	36	Усередині
122	Фурс	-	-	28	Усередині	167	Берей	-	-	28	Усередині
123	Фурс	-	-	28	Усередині	168	Фурс	-	-	36	Усередині
124	Фурс	-	-	44	Усередині	169	Берей	-	-	28	Усередині
125	Фурс	-	-	36	Усередині	170	Фурс	-	-	36	Усередині
126	Фурс	-	-	36	Усередині	171	Фурс	-	-	24	Усередині
127	Фурс	-	-	24	Усередині	172	Берей	-	-	40	Усередині
128	Фурс	-	-	44	Усередині	173	Берей	-	-	24	Усередині
129	Фурс	-	-	36	Усередині	174	Фурс	-	-	24	Усередині
130	Фурс	-	-	32	Усередині	175	Фурс	-	-	24	Усередині
131	Фурс	36	-	-	Усередині	176	Фурс	-	-	40	Усередині
132	Фурс	-	-	36	Усередині	177	Фурс	-	-	44	Усередині
133	Берей	-	-	28	Усередині	178	Фурс	-	-	48	Усередині
134	Фурс	-	-	32	Усередині	179	Фурс	-	-	24	Усередині
135	Фурс	-	-	24	Усередині	180	Берей	-	-	24	Усередині

Всього прономеровано дерев:

180 осіб, підставою для рубки.

Нумерацію і перелік провели:

О. С. Соснін

(Посада)

О. С. Соснін

(Посада)

Соснін О. С.

(Посада)

" 04 " 06

2021 року

(Категорія стовбу)

(Категорія стовбу)

(Категорія стовбу)

(Категорія стовбу)

(Категорія стовбу)

(Категорія стовбу)

(Категорія стовбу)

(Категорія стовбу)

(Категорія стовбу)

(Категорія стовбу)

(Категорія стовбу)

(Категорія стовбу)

О. С. Соснін

(Посада)

Соснін О. С.

(Посада)

Загородський

(Посада)

" 04 " 06

**НУМЕРАЦІЙНА ВІДОМІСТЬ ДЕРЕВ,
призначених для вибіркової санітарної рубки**
Житомирське ОУЛМГ

(Автономна Республіка Крим, область)

ДП « Попільнянське лісове господарство »

(найменування власника лісів, постійного лісокористувача)

Лісництво

виділ №

18

ділянка №

площа

гектарів

квартал

№

6

Порядковий номер дерева	Порода	Ступінь товщини стовбурів, сантиметрів			Категорія стану дерева, підстава відбору для рубки	Порядковий номер дерева	Порода	Ступінь товщини стовбурів, сантиметрів			Категорія стану дерева, підстава відбору для рубки
		ділові	напівділові	дров'яні				ділові	напівділові	дров'яні	
1	береза			28	VI сухост.	36					
2	С			28	VI сухост.	37					
3	С	28			VI сухост.	38					
4	С	28			VI сухост.	39					
5	С		36		VI сухост.	40					
6	С			48	VI сухост.	41					
7	С			28	VI сухост.	42					
8	С		24		VI сухост.	43					
9	С	36			IV белих.	44					
10	С	36			VI сухост.	45					
11	С	40			IV белих.	46					
12	С	40			IV белих.	47					
13	С	44			IV белих.	48					
14	С			56	IV белих.	49					
15	С	28			IV белих.	50					
16	С			52	IV стреп.	51					
17	С			56	VI сухост.	52					
18	С			24	VI сухост.	53					
19	С	28			VI сухост.	54					
20	С			36	VI сухост.	55					
21	С			44	VI сухост.	56					
22	С			32	VI сухост.	57					
23	С			60	IV стреп.	58					
24	С	40			IV белих.	59					
25	С	36			IV белих.	60					
26	С	44			VI сухост.	61					
27	С			36	VI сухост.	62					
28	С			36	VI сухост.	63					
29	С		32		VI сухост.	64					
30	С	32			VI сухост.	65					
31	С	28			IV стреп.	66					
32	С	44			IV белих.	67					
33						68					
34						69					
35						70					

Нумерацію і перелік провели:

ініс а/з
(посада)

ініс а/з
(посада)

ініс а/з
(посада)

(підпис)

(підпис)

(підпис)

(ініціали та прізвище)

(ініціали та прізвище)

(ініціали та прізвище)

**НУМЕРАЦІЙНА ВІДОМІСТЬ ДЕРЕВ,
призначених для вибіркової санітарної рубки
Житомирське ОУЛМГ**

(Автономна Республіка Крим, область)

ДП « Попільнянське лісове господарство»

(найменування власника лісів, постійного лісокористувача)

Лісництво

виділ №

Андрушівське

урочище

Андрушівський ліс

квартал

№

7

ділянка №

площа

0,4 гектарів

Порядковий номер дерева	Порода	Ступінь товщини ствобурів, сантиметрів			Категорія стану дерева, підстава відбору для рубки	Порядковий номер дерева	Порода	Ступінь товщини ствобурів, сантиметрів			Категорія стану дерева, підстава відбору для рубки
		ділові	напівділові	дров'яні				ділові	напівділові	дров'яні	
1	Сг			24	V сукост.	36					
2	Сг	32			V сукост.	37					
3	берест			56	V сукост.	38					
4	Сг		28		V сукост.	39					
5	Сг			32	V сукост.	40					
6	Сг			28	V сукост.	41					
7	берест			36	V сукост.	42					
8	Сг	28			V сукост.	43					
9	берест			24	V сукост.	44					
10	Сг		28		V сукост.	45					
11	Сг			28	V сукост.	46					
12	Сг		28		V сукост.	47					
13	Сг			32	V сукост.	48					
14	берест			28	V сукост.	49					
15	Сг			40	V сукост.	50					
16	Сг			32	V сукост.	51					
17	Сг			24	V сукост.	52					
18	берест			40	V сукост.	53					
19	Сг			24	IV сукост.	54					
20	Сг			24	V сукост.	55					
21	Сг			28	V сукост.	56					
22	Сг	40			IV сукост.	57					
23	Сг	32			IV сукост.	58					
24	Сг	36			V сукост.	59					
25	Сг			32	V сукост.	60					
26	Сг	32			V сукост.	61					
27	Сг	24			V сукост.	62					
28	Сг		40		V сукост.	63					
29	Сг		28		V сукост.	64					
30	Сг		28		V сукост.	65					
31	Сг	48			V сукост.	66					
32	Сг		36		V сукост.	67					
33	Сг			32	IV сукост.	68					
34	Сг					69					
35						70					

Нумерацію і перелік провели:

іме /з/

(посада)

іме /з/

(посада)

іме /з/

(посада)

(підпис)

(підпис)

(підпис)

Котенчук М.М.

(ініціали та прізвище)

Мороз В.В.

(ініціали та прізвище)

Корсун В.Г.

(ініціали та прізвище)

**НУМЕРАЦІЙНА ВІДОМІСТЬ ДЕРЕВ,
призначених для вибіркової санітарної рубки**

Житомирське ОУЛМГ

(Автономна Республіка Крим, область)

ДП «Попільнянське лісове господарство»

(найменування власника лісів, постійного лісокористувача)

Лісництво Андрушівське урочище Андрушівський л-с
виділ № 11 ділянка № — площа 1,6 гектарів

квартал № 15

Порядковий номер дерева	Порода	Ступінь товщини стовбурів, сантиметрів			Категорія стану дерева, підстава відбору для рубки	Порядковий номер дерева	Порода	Ступінь товщини стовбурів, сантиметрів			Категорія стану дерева, підстава відбору для рубки
		ділові	напівділові	дров'яні				ділові	напівділові	дров'яні	
1	Сг			24	VI сухоств.	36	Сг	32			IV вилк.
2	Сг	40			V сухоств.	37	Сг			36	VI вилк.
3	Сг			36	V сухоств.	38	Сг			28	VI вилк.
4	Сг	36			IV сухоств.	39	Сг			36	IV накл.
5	Сг		32		V сухоств.	40	Сг		44		VI сухоств.
6	Липа	28			V сухоств.	41	Сг	40			IV сухоств.
7	Сг		40		VI вилк.	42	Сг	40			IV вилк.
8	Сг			36	VI сухоств.	43	Сг		12		VI сухоств.
9	Сг	28			V сухоств.	44	Сг			24	VI вилк.
10	Сг			36	VI сухоств.	45	Сг			28	VI сухоств.
11	Сг			32	VI сухоств.	46	Сг			32	VI сухоств.
12	Сг	24			IV вилк.	47	Сг	44			IV вилк.
13	Сг		32		V сухоств.	48	Сг		28		VI сухоств.
14	Сг	36			VI сухоств.	49	Сг			24	VI сухоств.
15	Липа			24	V сухоств.	50	Сг	32			V сухоств.
16	Липа			24	IV вилк.	51	Сг	28			VI сухоств.
17	Сг			24	VI сухоств.	52	Сг			32	V сухоств.
18	Сг	36			V сухоств.	53	Сг	36			V сухоств.
19	Сг			32	VI сухоств.	54	Сг		28		V сухоств.
20	Сг	32			VI сухоств.	55	Сг			28	VI сухоств.
21	Сг	36			V сухоств.	56	Сг	36			V сухоств.
22	Сг	32			IV вилк.	57	Вільха			28	V сухоств.
23	Сг	28			V сухоств.	58	Вільха	32			V сухоств.
24	Сг	32			V сухоств.	59					
25	Сг	40			IV вилк.	60					
26	Сг			28	VI сухоств.	61					
27	Сг			28	VI сухоств.	62					
28	Сг			32	VI сухоств.	63					
29	Сг	36			IV сухоств.	64					
30	Сг		44		VI сухоств.	65					
31	Сг	36			V сухоств.	66					
32	Сг		32		VI сухоств.	67					
33	Сг	36			IV сухоств.	68					
34	Сг	36			V сухоств.	69					
35	Сг			44	VI сухоств.	70					

Нумерацію і перелік провели:

Григор'єв А.І.
(посада)
Григор'єв А.І.
(посада)
Григор'єв А.І.
(посада)

Григор'єв А.І.
(підпис)
Григор'єв А.І.
(підпис)
Григор'єв А.І.
(підпис)

Денисенко А.І.
(ініціали та прізвище)
Денисенко А.І.
(ініціали та прізвище)
Карась В.Г.
(ініціали та прізвище)

**НУМЕРАЦІЙНА ВІДОМІСТЬ ДЕРЕВ,
призначених для вибіркової санітарної рубки**
Житомирське ОУЛМГ

(Автономна Республіка Крим, область)

ДП «Попільнянське лісове господарство»

(найменування власника лісів, постійного лісокористувача)

Лісництво Андрушівське урочище Андрушівський ліс
виділ № 2 ділянка № - площа 2,0 гектарів

квартал № 25

Порядковий номер дерева	Порода	Ступінь товщини ствобурів, сантиметрів			Категорія стану дерева, підстава відбору для рубки	Порядковий номер дерева	Порода	Ступінь товщини ствобурів, сантиметрів			Категорія стану дерева, підстава відбору для рубки
		ділові	напівділові	дров'яні				ділові	напівділові	дров'яні	
1	Дне	36			VI сухосі	36	Дне	40			VI сухосі
2	Дне	44			VI сухосі	37	Дне			48	VI сухосі
3	Дне	60			VI сухосі	38	Дне	40			IV В. проб.
4	Дне	32			VI сухосі	39	Дне		24		VI сухосі
5	Дне	44			V сухосі	40	Дне		32		VI сухосі
6	Дз			36	VI сухосі	41	Дне	40			VI сухосі
7	Дз			28	IV В. проб.	42	Дз			32	IV суховерх
8	Дне	28			V сухосі	43	Дз			28	VI сухосі
9	Дне			24	VI сухосі	44	Дз	32			IV суховерх
10	Дз			32	IV В. проб.	45	Дне			24	V сухосі
11	Дне		28		VI сухосі	46	Дз			48	V сухосі
12	Дне		32		V сухосі	47	Дз			32	VI сухосі
13	Дне	32			V сухосі	48	Дне			28	VI сухосі
14	Дне	48			VI сухосі	49	Дз			40	VI сухосі
15	Дне	48			V сухосі	50	Дне			28	VI В. проб.
16	Дне			24	VI сухосі	51	Дз			24	V сухосі
17	Дне	44			V сухосі	52	Дне			28	VI сухосі
18	Дне		40		VI сухосі	53	Дз		44		IV суховерх
19	Дне			36	VI сухосі	54	Дз			24	V сухосі
20	Дне		24		VI сухосі	55	Дне			24	VI сухосі
21	Дне	32			V сухосі	56	Дз			28	V сухосі
22	Дне			24	VI сухосі	57	Дне			28	VI сухосі
23	Дне			24	VI сухосі	58	Дне			24	VI сухосі
24	Дне	44			V сухосі	59	Дз			28	VI сухосі
25	Дне	48			VI сухосі	60	Дне			24	VI сухосі
26	Дне			28	VI сухосі	61	Дне		28		V сухосі
27	Дне	40			VI сухосі	62	Дне	24			V сухосі
28	Дне			32	IV В. проб.	63	Дз		36		IV суховерх
29	Дне	24			IV В. проб.	64	Дне	32			V сухосі
30	Дне	32			V сухосі	65	Дне		32		VI сухосі
31	Дне	40			V сухосі	66	Дз			28	V сухосі
32	Дз		32		IV В. проб.	67	Дне	56			VI сухосі
33	Дне	28			V сухосі	68	Дне	40			VI сухосі
34	Дне		40		VI сухосі	69	Дне	24			IV суховерх
35	Дне		32		VI сухосі	70	Дз		24		IV суховерх

Нумерацію і перелік провели:

І.И.И. А.И.
(посада)

І.И.И. А.И.
(посада)

І.И.И. А.И.
(посада)

М.О.С. В.В.
(підпис)
Д.О.С. М.А.
(підпис)
К.О.С. В.Р.
(підпис)

М.О.С. В.В.
(ініціали та прізвище)

Д.О.С. М.А.
(ініціали та прізвище)

К.О.С. В.Р.
(ініціали та прізвище)

Порядковий номер дерева	Порода	Ступінь товщини стовбурів, сантиметрів			Категорія стану дерева, підстава відбору для рубки	Порядковий номер дерева	Порода	Ступінь товщини стовбурів, сантиметрів			Категорія стану дерева, підстава відбору для рубки
		ділові	напівділові	дров'яні				ділові	напівділові	дров'яні	
71	Дуб		28		IV еуходет	116	Дуб			24	IV еуходет
72	Дуб	36			IV еуходет	117	Дуб			52	IV еуходет
73	Дуб				IV еуходет	118	Дуб	32			IV еуходет
74	Дуб				IV еуходет	119	Дуб			28	IV еуходет
75	Дуб		40		IV еуходет	120	Дуб			28	IV еуходет
76	Дуб				IV еуходет	121	Дуб			24	IV еуходет
77	Дуб	40			IV еуходет	122	Дуб				IV еуходет
78	Дуб				IV еуходет	123	Дуб				
79	Дуб		28		IV еуходет	124	Дуб				
80	Дуб				IV еуходет	125	Дуб				
81	Дуб		40		IV еуходет	126	Дуб				
82	Дуб		24		IV еуходет	127	Дуб				
83	Дуб		40		IV еуходет	128	Дуб				
84	Дуб				IV еуходет	129	Дуб				
85	Дуб		44		IV еуходет	130	Дуб				
86	Дуб			24	IV еуходет	131	Дуб				
87	Дуб			24	IV еуходет	132	Дуб				
88	Дуб		44		IV еуходет	133	Дуб				
89	Дуб			44	IV еуходет	134	Дуб				
90	Дуб		36		IV еуходет	135	Дуб				
91	Дуб	40			IV еуходет	136	Дуб				
92	Дуб	40			IV еуходет	137	Дуб				
93	Дуб	32			IV еуходет	138	Дуб				
94	Дуб			48	IV еуходет	139	Дуб				
95	Дуб			28	IV еуходет	140	Дуб				
96	Дуб			40	IV еуходет	141	Дуб				
97	Дуб		32		IV еуходет	142	Дуб				
98	Дуб			68	IV еуходет	143	Дуб				
99	Дуб		44		IV еуходет	144	Дуб				
100	Дуб	48			IV еуходет	145	Дуб				
101	Дуб			32	IV еуходет	146	Дуб				
102	Дуб			40	IV еуходет	147	Дуб				
103	Дуб		48		IV еуходет	148	Дуб				
104	Дуб			32	IV еуходет	149	Дуб				
105	Дуб			28	IV еуходет	150	Дуб				
106	Дуб		32		IV еуходет	151	Дуб				
107	Дуб			24	IV еуходет	152	Дуб				
108	Дуб			52	IV еуходет	153	Дуб				
109	Дуб	28			IV еуходет	154	Дуб				
110	Дуб			24	IV еуходет	155	Дуб				
111	Дуб		40		IV еуходет	156	Дуб				
112	Дуб		40		IV еуходет	157	Дуб				
113	Дуб	28			IV еуходет	158	Дуб				
114	Дуб	36			IV еуходет	159	Дуб				
115	Дуб		44		IV еуходет	160	Дуб				

Нумерацію і перелік провело:

ІМН Л/Л
(посада)

ІМН Л/Л
(посада)

ІМН Л/Л
(посада)

ІМН Л/Л
(посада)

ІМН Л/Л
(посада)

ІМН Л/Л
(посада)

Мочер Б. Б.
(ініціали та прізвище)

Росенко М. А.
(ініціали та прізвище)

Карпенко Б. П.
(ініціали та прізвище)

**НУМЕРАЦІЙНА ВІДОМІСТЬ ДЕРЕВ,
призначених для вибіркової санітарної рубки**
Житомирське ОУЛМГ

(Автономна Республіка Крим, область)

ДП «Попільнянське лісове господарство»

(найменування власника лісів, постійного лісокористувача)

Лісництво
виділ № 3

Андрушівський урочище
ділянка № —

площа 3,0 гектарів

Андрушівський ліс

квартал

№

25

Порядковий номер дерева	Порода	Ступінь товщини стовбурів, сантиметрів			Категорія стану дерева, підстава відбору для рубки	Порядковий номер дерева	Порода	Ступінь товщини стовбурів, сантиметрів			Категорія стану дерева, підстава відбору для рубки
		ділові	напівділові	дров'яні				ділові	напівділові	дров'яні	
1	Дне	64			V еухое	36	Дне	36			V еухое
2	Дне	40			V еухое	37	Дне	32			V еухое
3	Дне			24	IV еухое	38	Дне	44			V еухое
4	Дне		24		VI еухое	39	Дне	48			VI еухое
5	Дне		28		VI еухое	40	Дне	36			IV злам.
6	Дне			24	V еухое	41	Дне	28			VI еухое
7	Дне	40			VI еухое	42	Дне	28			V еухое
8	Дне			28	VI еухое	43	Дне			32	V еухое
9	Дне			40	IV еухое	44	Дне	40			VI еухое
10	Дне		24		V еухое	45	Дне	48			V еухое
11	Дне	24			IV еухое	46	Дне	40			V еухое
12	Дне			28	VI злам.	47	Дне	52			V еухое
13	Дне		36		IV еухое	48	Дне	32			V еухое
14	Дне			32	V еухое	49	Дне	28			IV еухое
15	Дне	24			VI еухое	50	Дне	24			V еухое
16	Дне		28		IV еухое	51	Дне	24			VI еухое
17	Дне			24	VI еухое	52	Дне	32			V еухое
18	Дне			24	VI злам.	53	Дне	44			IV еухое
19	Дне			28	VI еухое	54	Дне		24		IV еухое
20	Дне			28	VI еухое	55	Дне	28			V еухое
21	Дне			36	VI еухое	56	Дне			32	VI еухое
22	Дне			36	VI злам.	57	Дне			32	V еухое
23	Дне			32	VI злам.	58	Дне		24		VI еухое
24	Дне			24	VI еухое	59	Дне	24			VI еухое
25	Дне	36			IV еухое	60	Дне			24	IV еухое
26	Дне	40			VI еухое	61	Дне			40	IV еухое
27	Дне			28	VI еухое	62	Дне			32	VI еухое
28	Дне			32	VI еухое	63	Дне		28		VI еухое
29	Дне			36	VI злам.	64	Дне		32		VI еухое
30	Дне	32			V еухое	65	Дне			56	VI злам.
31	Дне	48			V еухое	66	Дне	28			VI еухое
32	Дне			32	IV еухое	67	Дне	32			V еухое
33	Дне	56			VI злам.	68	Дне			28	IV еухое
34	Дне	44			VI еухое	69	Дне	24			IV еухое
35	Дне	32			V еухое	70	Дне	28			IV еухое

Нумерацію і перелік провели:

ІІІІ ІІІ
(посада)

ІІІІ ІІІ
(посада)

ІІІІ ІІІ
(посада)

ІІІІ ІІІ
(підпис)

ІІІІ ІІІ
(підпис)

ІІІІ ІІІ
(підпис)

ІІІІ ІІІ
(ініціали та прізвище)

ІІІІ ІІІ
(ініціали та прізвище)

ІІІІ ІІІ
(ініціали та прізвище)

Порядковий номер дерева	Порода	Ступінь товщини стовбурів, сантиметрів			Категорія стану дерева, підстава відбору для рубки	Порядковий номер дерева	Порода	Ступінь товщини стовбурів, сантиметрів			Категорія стану дерева, підстава відбору для рубки
		ділові	напівділові	дров'яні				ділові	напівділові	дров'яні	
71	Дуб	32			IV еухоег	116	Дуб			32	IV еухоег
72	Дуб			24	IV еухоег	117	Дуб	32			IV еухоег
73	Дуб			24	IV еухоег	118					
74	Дуб		44		IV еухоег	119					
75	Дуб			36	IV еухоег	120					
76	Дуб			28	IV еухоег	121					
77	Дуб	48			IV еухоег	122					
78	Дуб	24			IV еухоег	123					
79	Дуб	40			IV еухоег	124					
80	Дуб	28			IV еухоег	125					
81	Дуб	36			IV еухоег	126					
82	Дуб		28		IV еухоег	127					
83	Дуб			28	IV еухоег	128					
84	Дуб	56			IV еухоег	129					
85	Дуб	24			IV еухоег	130					
86	Дуб	40			IV еухоег	131					
87	Дуб		44		IV еухоег	132					
88	Дуб	32			IV еухоег	133					
89	Дуб			48	IV еухоег	134					
90	Дуб	24			IV еухоег	135					
91	Дуб	40			IV еухоег	136					
92	Дуб	40			IV еухоег	137					
93	Дуб	36			IV еухоег	138					
94	Дуб	52			IV еухоег	139					
95	Дуб	40			IV еухоег	140					
96	Дуб			32	IV еухоег	141					
97	Дуб	24			IV еухоег	142					
98	Дуб	28			IV еухоег	143					
99	Дуб	24			IV еухоег	144					
100	Дуб	40			IV еухоег	145					
101	Дуб	40			IV еухоег	146					
102	Дуб	40			IV еухоег	147					
103	Дуб	36			IV еухоег	148					
104	Дуб	28			IV еухоег	149					
105	Дуб			32	IV еухоег	150					
106	Дуб	48			IV еухоег	151					
107	Дуб	40			IV еухоег	152					
108	Дуб	32			IV еухоег	153					
109	Дуб	48			IV еухоег	154					
110	Дуб	24			IV еухоег	155					
111	Дуб			32	IV еухоег	156					
112	Дуб		36		IV еухоег	157					
113	Дуб			24	IV еухоег	158					
114	Дуб			24	IV еухоег	159					
115	Дуб			28	IV еухоег	160					

Нумерацію і перелік провели:

ІНН А17
(посада)

ІНН А17
(посада)

ІНН А17
(посада)

Влас
(підпис)

Влас
(підпис)

Влас
(підпис)

Власенко В.В.
(ініціали та прізвище)

Власенко В.В.
(ініціали та прізвище)

Власенко В.В.
(ініціали та прізвище)

НУМЕРАЦІЙНА ВІДОМІСТЬ ДЕРЕВ, призначених для вибіркової санітарної рубки

Житомирське ОУЛМГ

(Автономна Республіка Крим, область)

ДП «Попільнянське лісове господарство»

(найменування власника лісів, постійного лісокористувача)

Лісництво

виділ № 4

ділянка № 3

площа 2,7

гектарів

квартал

№

26

Порядковий номер дерева	Порода	Ступінь товщини стовбурів, сантиметрів			Категорія стану дерева, підстава відбору для рубки	Порядковий номер дерева	Порода	Ступінь товщини стовбурів, сантиметрів			Категорія стану дерева, підстава відбору для рубки
		ділові	напівділові	дров'яні				ділові	напівділові	дров'яні	
1	дуб	32			VI сукост.	36	дуб	36			VI сукост.
2	дуб	44			V сукост.	37	дуб	28			V сукост.
3	дуб	36			V сукост.	38	дуб	28			V сукост.
4	дуб		40		VI сукост.	39	дуб	32			V сукост.
5	дуб	32			VI сукост.	40	дуб	36			V сукост.
6	дуб	36			VI сукост.	41	дуб	32			V сукост.
7	дуб	32			VI сукост.	42	дуб	36			V сукост.
8	дуб	28			VI сукост.	43	дуб	36			V сукост.
9	дуб	24			VI сукост.	44	дуб	28			V сукост.
10	дуб	40			VI сукост.	45	дуб	28			V сукост.
11	дуб	28			VI сукост.	46	дуб	32			V сукост.
12	дуб	32			V сукост.	47	дуб	32			V сукост.
13	дуб	24			III сукост.	48	дуб	32			V сукост.
14	дуб	24			V сукост.	49	дуб	36			V сукост.
15	дуб	32			V сукост.	50	дуб	40			V сукост.
16	дуб	32			V сукост.	51	дуб	36			V сукост.
17	дуб	32			V сукост.	52	дуб	28			V сукост.
18	дуб	40			V сукост.	53	дуб	36			V сукост.
19	дуб	32			V сукост.	54	дуб	32			V сукост.
20	дуб	36			V сукост.	55	дуб	36			V сукост.
21	дуб	36			V сукост.	56	дуб	28			V сукост.
22	дуб	28			V сукост.	57	дуб	24			V сукост.
23	дуб	36			V сукост.	58	дуб	28			V сукост.
24	дуб	28			V сукост.	59	дуб	28			V сукост.
25	дуб	32			V сукост.	60	дуб	28			V сукост.
26	дуб	36			V сукост.	61	дуб	32			V сукост.
27	дуб	28			V сукост.	62	дуб	36			V сукост.
28	дуб	36			V сукост.	63	дуб	32			V сукост.
29	дуб	32			V сукост.	64	дуб	28			V сукост.
30	дуб	36			V сукост.	65	дуб	28			V сукост.
31	дуб	32			V сукост.	66	дуб	32			V сукост.
32	дуб	24			V сукост.	67	дуб	36			V сукост.
33	дуб	32			V сукост.	68	дуб	32			V сукост.
34	дуб	36			V сукост.	69	дуб	32			V сукост.
35	дуб	24			V сукост.	70	дуб	28			V сукост.

Нумерацію і перелік провели:

іме а/з

(посада)

іме а/з

(посада)

іме а/з

(посада)

(підпис)

(підпис)

(підпис)

(ініціали та прізвище)

Корсєв В.Г.

(ініціали та прізвище)

Мечер В.В.

(ініціали та прізвище)

Порядковий номер дерева	Порода	Ступінь товщини стовбурів, сантиметрів			Категорія стану дерева, підстава відбору для рубки	Порядковий номер дерева	Порода	Ступінь товщини стовбурів, сантиметрів			Категорія стану дерева, підстава відбору для рубки
		ділові	напівділові	дров'яні				ділові	напівділові	дров'яні	
71	Q ¹⁴	32			V екскс.	116	Q ¹⁴		40		V екскс.
72	Q ¹⁴	24			V екскс.	117	Q ¹⁴	40			V екскс.
73	Q ¹⁴	40			V екскс.	118	Q ¹⁴	24			V екскс.
74	Q ¹⁴	32			V екскс.	119	Q ¹⁴	32			V екскс.
75	Q ¹⁴	36			V екскс.	120	Q ¹⁴	32			V екскс.
76	Q ¹⁴	32			V екскс.	121	Q ¹⁴	28			V екскс.
77	Q ¹⁴		24		V екскс.	122	Q ¹⁴	36			V екскс.
78	Q ¹⁴	40			V екскс.	123	Q ¹⁴	32			V екскс.
79	Q ¹⁴	36			V екскс.	124	Q ¹⁴	36			V екскс.
80	Q ¹⁴	28			V екскс.	125	Q ¹⁴	28			V екскс.
81	Q ¹⁴	28			V екскс.	126	Q ¹⁴	40			V екскс.
82	Q ¹⁴	36			V екскс.	127	Q ¹⁴	24			V екскс.
83	Q ¹⁴	24			V екскс.	128	Q ¹⁴	44			V екскс.
84	Q ¹⁴	24			V екскс.	129	Q ¹⁴			44	V екскс.
85	Q ¹⁴	32			V екскс.	130	Q ¹⁴	28			V екскс.
86	Q ¹⁴	28			V екскс.	131	Q ¹⁴		24		V екскс.
87	Q ¹⁴	36			V екскс.	132	Q ¹⁴	24			V екскс.
88	Q ¹⁴	28			V екскс.	133	Q ¹⁴	24			V екскс.
89	Q ¹⁴	28			V екскс.	134	Q ¹⁴			32	V екскс.
90	Q ¹⁴	32			V екскс.	135	Q ¹⁴	24			V екскс.
91	Q ¹⁴	44			V екскс.	136	Q ¹⁴	44			V екскс.
92	Q ¹⁴	24			V екскс.	137	Q ¹⁴	28			V екскс.
93	Q ¹⁴	28			V екскс.	138	Q ¹⁴	28			V екскс.
94	Q ¹⁴	24		24	V екскс.	139	Q ¹⁴		24		V екскс.
95	Q ¹⁴	36			V екскс.	140	Q ¹⁴	24			V екскс.
96	Q ¹⁴	36			V екскс.	141	Q ¹⁴	32			V екскс.
97	Q ¹⁴	36			V екскс.	142	Q ¹⁴	24			V екскс.
98	Q ¹⁴	24			V екскс.	143	Q ¹⁴	32			V екскс.
99	Q ¹⁴	36			V екскс.	144	Q ¹⁴		36		V екскс.
100	Q ¹⁴	36			V екскс.	145	Q ¹⁴	40			V екскс.
101	Q ¹⁴	40			V екскс.	146	Q ¹⁴	44			V екскс.
102	Q ¹⁴	24			V екскс.	147	Q ¹⁴	28			V екскс.
103	Q ¹⁴	32			V екскс.	148	Q ¹⁴			28	V екскс.
104	Q ¹⁴	32			V екскс.	149	Q ¹⁴	32			V екскс.
105	Q ¹⁴	36			V екскс.	150	Q ¹⁴	32			V екскс.
106	Q ¹⁴	44			V екскс.	151	Q ¹⁴	32			V екскс.
107	Q ¹⁴	24			V екскс.	152	Q ¹⁴	36			V екскс.
108	Q ¹⁴	32			V екскс.	153	Q ¹⁴	36			V екскс.
109	Q ¹⁴		32		V екскс.	154	Q ¹⁴	32			V екскс.
110	Q ¹⁴	28			V екскс.	155	Q ¹⁴		44		V екскс.
111	Q ¹⁴	36			V екскс.	156	Q ¹⁴	36			V екскс.
112	Q ¹⁴	28			V екскс.	157	Q ¹⁴		36		V екскс.
113	Q ¹⁴	36			V екскс.	158	Q ¹⁴	32			V екскс.
114	Q ¹⁴	24			V екскс.	159	Q ¹⁴	28			V екскс.
115	Q ¹⁴	28			V екскс.	160	Q ¹⁴	36			V екскс.

Нумерацію і перевірку провели:

іме n/2 (посада)
іме n/2 (посада)
іме n/2 (посада)

(підпис)
 (підпис)
 (підпис)

Денисчук В.В. (ініціали та прізвище)
Корсак В.П. (ініціали та прізвище)
Корсак В.В. (ініціали та прізвище)

Порядковий номер дерева	Порода	Ступінь товщини стовбурів, сантиметрів			Категорія стану дерева, підстава відбору для рубки	Порядковий номер дерева	Порода	Ступінь товщини стовбурів, сантиметрів			Категорія стану дерева, підстава відбору для рубки
		ділові	напівділові	дров'яні				ділові	напівділові	дров'яні	
161	Qn.f	24			V cukoec	206	Qn.f	28			V cukoec
162	Qn.f	36			V cukoec	207	Qn.f	36			V cukoec
163	Qn.f	32			V cukoec	208	Qn.f	36			V cukoec
164	Qn.f	32			V cukoec	209	Qn.f	36			V cukoec
165	Qn.f	28			V cukoec	210	Qn.f	28			V cukoec
166	Qn.f	32			V cukoec	211	Qn.f	40			V cukoec
167	Qn.f			32	V cukoec	212	Qn.f	40			V cukoec
168	Qn.f	36			V cukoec	213	Qn.f	32			V cukoec
169	Qn.f			28	V cukoec	214	Qn.f			44	V cukoec
170	Qn.f	28			V cukoec	215	Qn.f	36			V cukoec
171	Qn.f		28		V cukoec	216	Qn.f	24			V cukoec
172	Qn.f		28		V cukoec	217	Qn.f	24			V cukoec
173	Qn.f	32			V cukoec	218	Qn.f	36			V cukoec
174	Qn.f			24	V cukoec	219	Qn.f	28			V cukoec
175	Qn.f		32		V cukoec	220	Qn.f	32			V cukoec
176	Qn.f		24		V cukoec	221	Qn.f			28	V cukoec
177	Qn.f		36		V cukoec	222	Qn.f	36			V cukoec
178	Qn.f	40			V cukoec	223	Qn.f	36			V cukoec
179	Qn.f			32	V cukoec	224	Qn.f			32	V cukoec
180	Qn.f	28			V cukoec	225	Qn.f	28			V cukoec
181	Qn.f		36		V cukoec	226	Qn.f	32			V cukoec
182	Qn.f			40	V cukoec	227	Qn.f	32			V cukoec
183	Qn.f	24			V cukoec	228	Qn.f	32			V cukoec
184	Qn.f		36		V cukoec	229	Qn.f	40			V cukoec
185	Qn.f	32			V cukoec	230	Qn.f	28			V cukoec
186	Qn.f	24			V cukoec	231	Qn.f	32			V cukoec
187	Qn.f	24			V cukoec	232	Qn.f	40			V cukoec
188	Qn.f		40		V cukoec	233	Qn.f	28			V cukoec
189	Qn.f	28			V cukoec	234	Qn.f	28			V cukoec
190	Qn.f		32		V cukoec	235	Qn.f	24			V cukoec
191	Qn.f	36			V cukoec	236	Qn.f	28			V cukoec
192	Qn.f	36			V cukoec	237	Qn.f	28			V cukoec
193	Qn.f	36			V cukoec	238	Qn.f	28			V cukoec
194	Qn.f		32		V cukoec	239	Qn.f	40			V cukoec
195	Qn.f	32			V cukoec	240	Qn.f		36		V cukoec
196	Qn.f		32		V cukoec	241	Qn.f	24			V cukoec
197	Qn.f		40		V cukoec	242	Qn.f			28	V cukoec
198	Qn.f	24			V cukoec	243	Qn.f	44			V cukoec
199	Qn.f		36		V cukoec	244	Qn.f	32			V cukoec
200	Qn.f		28		V cukoec	245	Qn.f		36		V cukoec
201	Qn.f	24			V cukoec	246	Qn.f	24			V cukoec
202	Qn.f	32			V cukoec	247	Qn.f			24	V cukoec
203	Qn.f		36		V cukoec	248	Qn.f	40			V cukoec
204	Qn.f	36			V cukoec	249	Qn.f		28		V cukoec
205	Qn.f	36			V cukoec	250	Qn.f	32			V cukoec

Нумерацію і перелік провели:

іме n/2
(посада)

(підпис)

Демишук Я. М.

іме n/2
(посада)

(підпис)

Корюк В. Г.

іме n/2
(посада)

(підпис)

Морган В. В.

Порядковий номер дерева	Порода	Ступінь товщини стовбурів, сантиметрів			Категорія стану дерева, підстава відбору для рубки	Порядковий номер дерева	Порода	Ступінь товщини стовбурів, сантиметрів			Категорія стану дерева, підстава відбору для рубки
		ділові	напівділові	дров'яні				ділові	напівділові	дров'яні	
251	Q ¹ F	24			V ¹ Q ¹ Q ¹ Q ¹ Q ¹	296					
252	Q ¹ F	24			V ¹ Q ¹ Q ¹ Q ¹ Q ¹	297					
253	Q ¹ F	44			V ¹ Q ¹ Q ¹ Q ¹ Q ¹	298					
254	Q ¹ F	24			V ¹ Q ¹ Q ¹ Q ¹ Q ¹	299					
255	Q ¹ F	32			V ¹ Q ¹ Q ¹ Q ¹ Q ¹	300					
256	Q ¹ F	48			V ¹ Q ¹ Q ¹ Q ¹ Q ¹	301					
257	Q ¹ F	24			V ¹ Q ¹ Q ¹ Q ¹ Q ¹	302					
258	Q ¹ F	40			V ¹ Q ¹ Q ¹ Q ¹ Q ¹	303					
259	Q ¹ F	36			V ¹ Q ¹ Q ¹ Q ¹ Q ¹	304					
260	Q ¹ F	44			V ¹ Q ¹ Q ¹ Q ¹ Q ¹	305					
261	Q ¹ F	24			V ¹ Q ¹ Q ¹ Q ¹ Q ¹	306					
262	Q ¹ F	32			V ¹ Q ¹ Q ¹ Q ¹ Q ¹	307					
263	Q ¹ F	32			V ¹ Q ¹ Q ¹ Q ¹ Q ¹	308					
264	Q ¹ F	24			V ¹ Q ¹ Q ¹ Q ¹ Q ¹	309					
265	Q ¹ F			44	V ¹ Q ¹ Q ¹ Q ¹ Q ¹	310					
266	Q ¹ F	36			V ¹ Q ¹ Q ¹ Q ¹ Q ¹	311					
267	Q ¹ F	24			V ¹ Q ¹ Q ¹ Q ¹ Q ¹	312					
268	Q ¹ F	40			V ¹ Q ¹ Q ¹ Q ¹ Q ¹	313					
269	Q ¹ F	44			V ¹ Q ¹ Q ¹ Q ¹ Q ¹	314					
270	Q ¹ F	28			V ¹ Q ¹ Q ¹ Q ¹ Q ¹	315					
271	Q ¹ F	24			V ¹ Q ¹ Q ¹ Q ¹ Q ¹	316					
272	Q ¹ F	28			V ¹ Q ¹ Q ¹ Q ¹ Q ¹	317					
273	Q ¹ F	48			V ¹ Q ¹ Q ¹ Q ¹ Q ¹	318					
274	Q ¹ F	36			V ¹ Q ¹ Q ¹ Q ¹ Q ¹	319					
275	Q ¹ F	32			V ¹ Q ¹ Q ¹ Q ¹ Q ¹	320					
276	Q ¹ F	32			V ¹ Q ¹ Q ¹ Q ¹ Q ¹	321					
277	Q ¹ F	36			V ¹ Q ¹ Q ¹ Q ¹ Q ¹	322					
278	Q ¹ F			24	V ¹ Q ¹ Q ¹ Q ¹ Q ¹	323					
279	Q ¹ F			24	V ¹ Q ¹ Q ¹ Q ¹ Q ¹	324					
280						325					
281						326					
282						327					
283						328					
284						329					
285						330					
286						331					
287						332					
288						333					
289						334					
290						335					
291						336					
292						337					
293						338					
294						339					
295						340					

Ілустрацію і перелік проведених:

ime n/2 (посадка)

ime n/2 (посадка)

ime n/2 (посадка)

Веніслав Ж.М.
(підписи керівників)

Кежель В.Г.
(ініціали та прізвище)

Мажук В.В.
(ініціали та прізвище)

**НУМЕРАЦІЙНА ВІДОМІСТЬ ДЕРЕВ,
призначених для вибіркової санітарної рубки**
Житомирське ОУЛМГ

(Автономна Республіка Крим, область)

ДП «Попільнянське лісове господарство»

(найменування власника лісів, постійного лісокористувача)

Лісництво Андрушівське
виділ № 21 ділянка № -урочище Андрушівський ліс
площа 1,8 гектарівквартал № 56

Порядковий номер дерева	Порода	Ступінь товщини ствобурів, сантиметрів			Категорія стану дерева, підстава відбору для рубки	Порядковий номер дерева	Порода	Ступінь товщини ствобурів, сантиметрів			Категорія стану дерева, підстава відбору для рубки
		ділові	напівділові	дров'яні				ділові	напівділові	дров'яні	
1	Б			36	V злом	36	Б	44			IV сухост.
2	Б		24		IV сухост.	37	Б			28	V сухост.
3	Б	36			IV сухост.	38	Б	32			V сухост.
4	Б		28		IV сухост.	39	Б	44			VI сухост.
5	Б	44			V сухост.	40	Б	48			VI сухост.
6	Б	28			IV вилх.	41	Б			28	VI сухост.
7	Б		44		VI сухост.	42	Б	32			V сухост.
8	Б	32			V сухост.	43	Б		28		IV злом
9	Б			36	VI сухост.	44	Б	40			IV вилх.
10	Б			44	VI сухост.	45	Б			32	V сухост.
11	Б	32			V сухост.	46	Б	48			V сухост.
12	Б	36			V сухост.	47	Б	36			IV вилх.
13	Б			24	VI сухост.	48	Б		32		VI сухост.
14	Б			36	VI сухост.	49	Б			28	VI сухост.
15	Б	40			IV злом	50	Б	36			V сухост.
16	Б			28	VI сухост.	51	Б			28	VI сухост.
17	Б			36	VI сухост.	52	Б	44			V сухост.
18	Б	40			V сухост.	53	Б	40			V сухост.
19	Б			36	V сухост.	54	Б			24	VI сухост.
20	Б		36		IV вилх.	55	Б	40			IV вилх.
21	Б	32			IV похил	56	Б				
22	Б	44			V сухост.	57	Б				
23	Б	36			IV вилх.	58	Б				
24	Б	44			V сухост.	59	Б				
25	Б			28	VI сухост.	60	Б				
26	Б	32			V сухост.	61	Б				
27	Б	36			V сухост.	62	Б				
28	Б			36	VI сухост.	63	Б				
29	Б		32		IV вилх.	64	Б				
30	Б		48		IV злом	65	Б				
31	Б	52			IV вилх.	66	Б				
32	Б			32	VI сухост.	67	Б				
33	Б	60			V сухост.	68	Б				
34	Б	52			VI сухост.	69	Б				
35	Б	36			VI сухост.	70	Б				

Нумерацію і перелік провели:

ІНН АІЗ
(посада)ІНН АІЗ
(посада)ІНН АІІ
(посада)

(підпис)
(підпис)
(підпис)

Млоуок В.В.
(ініціали та прізвище)Демидчук Д.В.
(ініціали та прізвище)Корось В.П.
(ініціали та прізвище)

**НУМЕРАЦІЙНА ВІДОМІСТЬ ДЕРЕВ,
призначених для вибіркової санітарної рубки**
Житомирське ОУЛМГ

(Автономна Республіка Крим, область)

ДП «Попільнянське лісове господарство»

(найменування власника лісів, постійного лісокористувача)

Лісництво Андрушівське урочище Андрушівський ліс квартал № 60
виділ № 7 ділянка № 1 площа 7.0 гектарів

Порядковий номер дерева	Порода	Ступінь товщини стовбурів, сантиметрів			Категорія стану дерева, підстава відбору для рубки	Порядковий номер дерева	Порода	Ступінь товщини стовбурів, сантиметрів			Категорія стану дерева, підстава відбору для рубки
		ділові	напівділові	дров'яні				ділові	напівділові	дров'яні	
1	Ліп	32			IV в'ялий	36	Дз			24	VI сухості
2	Ліп			28	IV в'ялий	37	Дз			28	VI сухості
3	Вілх		32		IV в'ялий	38	Сз		56		VI в'ялий
4	Ліп			28	VI сухості	39	Дз			24	VI сухості
5	Дз			28	VI сухості	40	Дз	68			VI сухості
6	Вілх	28			IV сухості	41	Сз			52	VI сухості
7	Вілх	36			IV сухості	42	Сз		52		VI сухості
8	Сз	48			IV в'ялий	43	Дз			28	VI сухості
9	Вілх	36			IV сухості	44	Дз			24	VI сухості
10	Дз			36	VI сухості	45	Дз			28	VI сухості
11	Вілх			36	VI сухості	46	Дз			28	IV сухості
12	Ліп		28		IV в'ялий	47	Дз			32	VI сухості
13	Вілх	32			IV сухості	48	Сз	52			VI сухості
14	Дз			24	VI сухості	49	Вілх		*	52	VI сухості
15	Дз			32	IV в'ялий	50	Дз	36			IV сухості
16	Дз			36	VI сухості	51	Сз		44		VI сухості
17	Дз			24	VI сухості	52	Вілх		24		VI в'ялий
18	Дз			36	VI сухості	53	Сз	48			VI сухості
19	Сз		56		VI сухості	54	Сз	68			VI сухості
20	Дз			36	VI сухості	55	Дз			32	VI сухості
21	Дз			28	VI сухості	56	Ліп			32	IV в'ялий
22	Сз	56			IV в'ялий	57	Дз			32	VI сухості
23	Дз	44			IV в'ялий	58	Сз	60			VI сухості
24	Дз			36	VI в'ялий	59	Дз			24	VI сухості
25	Дз			28	VI сухості	60	Дз			52	VI сухості
26	Дз			28	VI сухості	61	Сз		44		VI сухості
27	Дз			24	VI сухості	62	Дз			36	VI сухості
28	Ліп	28			IV в'ялий	63	Дз			52	IV в'ялий
29	Ліп	28			IV в'ялий	64	Сз	48			IV в'ялий
30	Вілх	32			IV сухості	65	Сз	44			IV в'ялий
31	Дз			32	VI сухості	66	Дз			56	VI сухості
32	Дз			32	VI сухості	67	Вілх			36	VI сухості
33	Дз			24	VI сухості	68	Ліп	40			IV в'ялий
34	Дз			44	IV в'ялий	69	Дз			52	VI сухості
35	Дз			28	VI сухості	70	Дз			76	IV в'ялий

Нумерацію і перелік провели:

ІНН ЛІП
(посада)

ІНН ЛІП
(посада)

ІНН ЛІП
(посада)

(підпис)

(підпис)

(підпис)

Мочалов В.В.
(ініціали та прізвище)

Мочаловський В.А.
(ініціали та прізвище)

Корсак В.П.
(ініціали та прізвище)

Порядковий номер дерев	Порода	Ступінь товщини стовбурів, сантиметрів			Категорія стану дерев, підстава відбору для рубки	Порядковий номер дерев	Порода	Ступінь товщини стовбурів, сантиметрів			Категорія стану дерев, підстава відбору для рубки
		ділові	напівділові	дров'яні				ділові	напівділові	дров'яні	
71	Бд			28	IV Високий	116	Бд			24	V еуходет
72	Бд	64			V еуходет	117	Бд			24	V еуходет
73	Бд			24	V еуходет	118	Бд		40		IV еуходет
74	Бд	32			IV еуходет	119	Бд		24		IV еуходет
75	Бд			24	IV еуходет	120	Бд			44	IV еуходет
76	Бд			56	V еуходет	121	Бд			44	IV еуходет
77	Бд			28	V еуходет	122	Бд	28			IV еуходет
78	Бд	28			IV еуходет	123	Бд	40			IV еуходет
79	Бд			52	IV еуходет	124	Бд				IV еуходет
80	Бд	52			IV еуходет	125	Бд			24	V еуходет
81	Бд			48	V еуходет	126	Бд			40	V еуходет
82	Бд			80	IV еуходет	127	Бд			52	IV еуходет
83	Бд			52	IV еуходет	128	Бд		44		IV еуходет
84	Бд			52	V еуходет	129	Бд				IV еуходет
85	Бд	52			V еуходет	130	Бд				V еуходет
86	Бд	36			IV еуходет	131	Бд			40	V еуходет
87	Бд			28	V еуходет	132	Бд			24	V еуходет
88	Бд			28	V еуходет	133	Бд		32		IV еуходет
89	Бд			36	V еуходет	134	Бд			32	IV еуходет
90	Бд			32	V еуходет	135	Бд			28	V еуходет
91	Бд		48		V еуходет	136	Бд			40	V еуходет
92	Бд			32	V еуходет	137	Бд		40		IV еуходет
93	Бд		36		IV еуходет	138	Бд		36		IV еуходет
94	Бд		32		IV еуходет	139	Бд			40	V еуходет
95	Бд		24		IV еуходет	140	Бд				IV еуходет
96	Бд		40		IV еуходет	141	Бд		40		IV еуходет
97	Бд		36		IV еуходет	142	Бд			24	V еуходет
98	Бд		40		IV еуходет	143	Бд			24	V еуходет
99	Бд			36	V еуходет	144	Бд			28	V еуходет
100	Бд			24	V еуходет	145	Бд		36		IV еуходет
101	Бд			56	IV еуходет	146	Бд			40	V еуходет
102	Бд			76	V еуходет	147	Бд			28	V еуходет
103	Бд			48	V еуходет	148	Бд			32	V еуходет
104	Бд			32	IV еуходет	149	Бд			48	IV еуходет
105	Бд		52		IV еуходет	150	Бд			44	IV еуходет
106	Бд			40	IV еуходет	151	Бд		40		IV еуходет
107	Бд		44		IV еуходет	152	Бд		40	4	IV еуходет
108	Бд		36		IV еуходет	153	Бд		40		IV еуходет
109	Бд			40	V еуходет	154	Бд			32	V еуходет
110	Бд			24	IV еуходет	155	Бд			52	V еуходет
111	Бд		52		IV еуходет	156	Бд			48	IV еуходет
112	Бд			48	IV еуходет	157	Бд			28	IV еуходет
113	Бд			60	V еуходет	158	Бд			24	V еуходет
114	Бд			52	V еуходет	159	Бд			28	V еуходет
115	Бд			32	IV еуходет	160	Бд		32		IV еуходет

Нумерацію і перелік провели:

ІМН А/І
(посада)

ІМН А/І
(посада)

ІМН А/І
(посада)

Мендєлев Р.В.
(підпис)

Мендєлев Р.В.
(підпис)

Мендєлев Р.В.
(підпис)

Мендєлев Р.В.
(ініціали та прізвище)

Мендєлев Р.В.
(ініціали та прізвище)

Мендєлев Р.В.
(ініціали та прізвище)

**НУМЕРАЦІЙНА ВІДОМІСТЬ ДЕРЕВ,
призначених для вибіркової санітарної рубки**
Житомирське ОУЛМГ

(Автономна Республіка Крим, область)

ДП «Попільнянське лісове господарство»

(найменування власника лісів, постійного лісокористувача)

Лісництво Андрушівське урочище Копвше
виділ № 7 ділянка № 7 площа 8,2 гектарів

квартал № 82

Порядковий номер дерева	Порода	Ступінь товщини стовбурів, сантиметрів			Категорія стану дерева, підстава вибору для рубки	Порядковий номер дерева	Порода	Ступінь товщини стовбурів, сантиметрів			Категорія стану дерева, підстава вибору для рубки
		ділові	напівділові	дров'яні				ділові	напівділові	дров'яні	
1	С			48	II сукося	36	Д			32	V сукося
2	С			40	II сукося	37	Д	32			IV сукося
3	С	52			V сукося	38	С	36			V сукося
4	С	44			V сукося	39	Д		28		V сукося
5	С	36			V сукося	40	С	36			V сукося
6	С	32			V сукося	41	Д			24	V сукося
7	С			32	II сукося	42	Д			40	V сукося
8	С	48			V сукося	43	Д			28	V сукося
9	С			28	II сукося	44	С	44			V сукося
10	С		40		V сукося	45	Д			32	V сукося
11	С	44			V сукося	46	Д		48		IV сукося
12	С			32	V сукося	47	Д			44	IV сукося
13	С	40			V сукося	48	Д			28	V сукося
14	С		32		V сукося	49	С			40	IV сукося
15	С	44			V сукося	50	Д			32	V сукося
16	С		28		V сукося	51	Д			24	V сукося
17	Д			28	IV сукося	52	Д			32	IV сукося
18	Д			24	IV сукося	53	Д	44			IV сукося
19	С		40		V сукося	54	Д			24	V сукося
20	Д			32	IV сукося	55	Д			28	IV сукося
21	С			52	II сукося	56	С	32			V сукося
22	С			52	II сукося	57	С		40		II сукося
23	Д			32	IV сукося	58	Д			28	IV сукося
24	Д			40	V сукося	59	С		44		V сукося
25	С	44			V сукося	60	С		52		V сукося
26	С			36	II сукося	61	С	48			V сукося
27	Д			28	V сукося	62	С	48			V сукося
28	С	40			IV сукося	63	С	48			V сукося
29	Д			24	IV сукося	64	Д			24	IV сукося
30	Д			28	V сукося	65	С	44			V сукося
31	С		40		IV сукося	66	С	40			V сукося
32	С		36		V сукося	67	С		52		V сукося
33	Д			24	IV сукося	68	Д			40	IV сукося
34	С	44			IV сукося	69	Д			32	V сукося
35	Д			28	IV сукося	70	С			44	V сукося

Нумерацію і перелік провели:

інше п/з
(посада)

інше п/з
(посада)

інше п/з
(посада)

(підпис)
(підпис)
(підпис)

Денизук Я. М.
(ініціали та прізвище)

Корсєв В. П.
(ініціали та прізвище)

Шмєрєвський В. А.
(ініціали та прізвище)

Порядковий номер дерева	Порода	Ступінь товщини стовбурів, сантиметрів			Категорія стану дерева, підстава відбору для рубки	Порядковий номер дерева	Порода	Ступінь товщини стовбурів, сантиметрів			Категорія стану дерева, підстава відбору для рубки
		ділові	напівділові	дров'яні				ділові	напівділові	дров'яні	
71	С			52	ІІІ сучкоєс.	116	Д			28	ІІІ сучкоєс.
72	Д			28	ІІІ сучкоєс.	117	Д	36			ІІІ сучкоєс.
73	Д			28	ІІІ сучкоєс.	118	Д			24	ІІІ сучкоєс.
74	Д			24	ІІІ сучкоєс.	119	Д			24	ІІІ сучкоєс.
75	Д	40			ІІІ сучкоєс.	120	Д		28		ІІІ сучкоєс.
76	Д			24	ІІІ сучкоєс.	121	Д			28	ІІІ сучкоєс.
77	Д		40		ІІІ сучкоєс.	122	Д			24	ІІІ сучкоєс.
78	Д			24	ІІІ сучкоєс.	123	Д			24	ІІІ сучкоєс.
79	Д			32	ІІІ сучкоєс.	124	Д		28		ІІІ сучкоєс.
80	Д	36			ІІІ сучкоєс.	125	Д			44	ІІІ сучкоєс.
81	Д			28	ІІІ сучкоєс.	126	Д				ІІІ сучкоєс.
82	Д			28	ІІІ сучкоєс.	127	Д	44			ІІІ сучкоєс.
83	Д			24	ІІІ сучкоєс.	128	Д			32	ІІІ сучкоєс.
84	Д	44			ІІІ сучкоєс.	129	Д		44		ІІІ сучкоєс.
85	Д	52		24	ІІІ сучкоєс.	130	Д			36	ІІІ сучкоєс.
86	Д			40	ІІІ сучкоєс.	131	Д			28	ІІІ сучкоєс.
87	Д	48			ІІІ сучкоєс.	132	Д			24	ІІІ сучкоєс.
88	Д	40			ІІІ сучкоєс.	133	Д			24	ІІІ сучкоєс.
89	Д			32	ІІІ сучкоєс.	134	Д			24	ІІІ сучкоєс.
90	Д				ІІІ сучкоєс.	135	Д			48	ІІІ сучкоєс.
91	Д	32	40		ІІІ сучкоєс.	136	Д		32		ІІІ сучкоєс.
92	Д				ІІІ сучкоєс.	137	Д				ІІІ сучкоєс.
93	Д		40		ІІІ сучкоєс.	138	Д		28		ІІІ сучкоєс.
94	Д	36			ІІІ сучкоєс.	139	Д		28		ІІІ сучкоєс.
95	Д	36			ІІІ сучкоєс.	140	Д		28		ІІІ сучкоєс.
96	Д			36	ІІІ сучкоєс.	141	Д			40	ІІІ сучкоєс.
97	Д		32		ІІІ сучкоєс.	142	Д			24	ІІІ сучкоєс.
98	Д			44	ІІІ сучкоєс.	143	Д			40	ІІІ сучкоєс.
99	Д			44	ІІІ сучкоєс.	144	Д	36			ІІІ сучкоєс.
100	Д	40			ІІІ сучкоєс.	145	Д			24	ІІІ сучкоєс.
101	Д			48	ІІІ сучкоєс.	146	Д				ІІІ сучкоєс.
102	Д	36			ІІІ сучкоєс.	147	Д	32			ІІІ сучкоєс.
103	Д			40	ІІІ сучкоєс.	148	Д	56			ІІІ сучкоєс.
104	Д			36	ІІІ сучкоєс.	149	Д			28	ІІІ сучкоєс.
105	Д		32		ІІІ сучкоєс.	150	Д	40			ІІІ сучкоєс.
106	Д			24	ІІІ сучкоєс.	151	Д			24	ІІІ сучкоєс.
107	Д		40		ІІІ сучкоєс.	152	Д			48	ІІІ сучкоєс.
108	Д	36			ІІІ сучкоєс.	153	Д			24	ІІІ сучкоєс.
109	Д	40			ІІІ сучкоєс.	154	Д		28		ІІІ сучкоєс.
110	Д			24	ІІІ сучкоєс.	155	Д			24	ІІІ сучкоєс.
111	Д		52		ІІІ сучкоєс.	156	Д		24		ІІІ сучкоєс.
112	Д			24	ІІІ сучкоєс.	157	Д			24	ІІІ сучкоєс.
113	Д			24	ІІІ сучкоєс.	158	Д			24	ІІІ сучкоєс.
114	Д	36			ІІІ сучкоєс.	159	Д			24	ІІІ сучкоєс.
115	Д		24		ІІІ сучкоєс.	160	Д	48			ІІІ сучкоєс.

Нумерація і перевірка проведених:

іме н/с
(посад)
іме н/с
(посад)
іме н/с
(посад)

іме
(підпис)
іме
(підпис)
іме
(підпис)

Десять у д.д.
(ініціали та прізвище)
Корнєв В.Г.
(ініціали та прізвище)
Мельничук В.А.
(ініціали та прізвище)

**НУМЕРАЦІЙНА ВІДОМІСТЬ ДЕРЕВ,
призначених для вибіркової санітарної рубки**
Житомирське ОУЛМГ

(Автономна Республіка Крим, область)

ДП «Попільнянське лісове господарство»

(найменування власника лісів, постійного лісокористувача)

Лісництво Андрушівське урочище Котівне
виділ № 7 ділянка № 2 площа 5,7 гектарів

квартал № 82

Порядковий номер дерева	Порода	Ступінь товщини стовбурів, сантиметрів			Категорія стану дерева, підстава відбору для рубки	Порядковий номер дерева	Порода	Ступінь товщини стовбурів, сантиметрів			Категорія стану дерева, підстава відбору для рубки
		ділові	напівділові	дров'яні				ділові	напівділові	дров'яні	
1	Ср			28	V еукос.	36	Ср		48		IV белих
2	Ср	44			V еукос.	37	Ср	48			IV белих.
3	Ср			32	V еукос.	38	Ср		32		IV белих.
4	Ср	28			V еукос.	39	Ср	32			IV белих.
5	Ср			32	V еукос.	40	Ср			28	V еукос.
6	Ср	36			V еукос.	41	Ср			24	V еукос.
7	Ср		24		IV белих.	42	Ср			28	V еукос.
8	Ср	40			IV белих.	43	Ср			28	V еукос.
9	Ср	52			V еукос.	44	Ср			32	V еукос.
10	Ср	36			V еукос.	45	Ср		24		IV еукос.
11	Ср			44	V еукос.	46	Ср	32			IV белих.
12	Ср			24	V еукос.	47	Ср			28	V еукос.
13	Ср	52			V еукос.	48	Ср	40			IV белих.
14	Ср	44			V еукос.	49	Ср			24	V еукос.
15	Ср			24	V еукос.	50	Ср	32			IV белих.
16	Ср			36	V еукос.	51	Ср	44		44	IV еукос.
17	Ср	36			V еукос.	52	Ср			24	V еукос.
18	Ср	36			V еукос.	53	Ср		28		V еукос.
19	Ср	44			V еукос.	54	Ср			24	V еукос.
20	Ср			44	V еукос.	55	Ср		24		V еукос.
21	Ср			48	V еукос.	56	Ср			28	V еукос.
22	Ср		40		V еукос.	57	Ср		36		IV еукос.
23	Ср	48			V еукос.	58	Ср		28		IV еукос.
24	Ср			32	V еукос.	59	Ср			44	V еукос.
25	Ср			28	V еукос.	60	Ср			24	V еукос.
26	Ср			28	V еукос.	61	Ср			24	V еукос.
27	Ср	48			V еукос.	62	Ср			24	V еукос.
28	Ср			28	V еукос.	63	Ср			24	V еукос.
29	Ср			28	V еукос.	64	Ср		56		IV белих.
30	Ср	32			V еукос.	65	Ср			28	V еукос.
31	Ср	40			IV белих.	66	Ср			32	V еукос.
32	Ср		36		IV белих.	67	Ср			24	V еукос.
33	Ср	40			V еукос.	68	Ср			24	V еукос.
34	Ср		48		IV белих.	69	Ср			24	V еукос.
35	Ср	36			IV белих.	70	Ср	28			IV еукос.

Нумерацію і перелік провели:

ініц. п/з
(посада)

ініц. п/з
(посада)

ініц. п/з
(посада)

(підпис)
(підпис)
(підпис)

Келимчук Д.М.
(ініціали та прізвище)

Моусок В.В.
(ініціали та прізвище)

Корсєв В.П.
(ініціали та прізвище)

Порядковий номер дерева	Порода	Ступінь товщини стовбурів, сантиметрів			Категорія стану дерева, підстава відбору для рубки	Порядковий номер дерева	Порода	Ступінь товщини стовбурів, сантиметрів			Категорія стану дерева, підстава відбору для рубки
		ділові	напівділові	дров'яні				ділові	напівділові	дров'яні	
71	СБ			28	ІІІІІІІІІІ	116	СБ	40			ІІІІІІІІІІ
72	СБ			28	ІІІІІІІІІІ	117	СБ		44		ІІІІІІІІІІ
73	СБ			24	ІІІІІІІІІІ	118	СБ	56			ІІІІІІІІІІ
74	СБ			32	ІІІІІІІІІІ	119	СБ			24	ІІІІІІІІІІ
75	СБ		32		ІІІІІІІІІІ	120	СБ	40			ІІІІІІІІІІ
76	СБ			24	ІІІІІІІІІІ	121	СБ		36		ІІІІІІІІІІ
77	СБ			28	ІІІІІІІІІІ	122	СБ		36		ІІІІІІІІІІ
78	СБ		36		ІІІІІІІІІІ	123	СБ		44		ІІІІІІІІІІ
79	СБ	52			ІІІІІІІІІІ	124	СБ	36			ІІІІІІІІІІ
80	СБ		48		ІІІІІІІІІІ	125	СБ		44		ІІІІІІІІІІ
81	СБ			32	ІІІІІІІІІІ	126	СБ			28	ІІІІІІІІІІ
82	СБ			28	ІІІІІІІІІІ	127	СБ			40	ІІІІІІІІІІ
83	СБ			32	ІІІІІІІІІІ	128	СБ	40			ІІІІІІІІІІ
84	СБ			24	ІІІІІІІІІІ	129	СБ		36		ІІІІІІІІІІ
85	СБ			28	ІІІІІІІІІІ	130	СБ	48			ІІІІІІІІІІ
86	СБ			32	ІІІІІІІІІІ	131	СБ		36		ІІІІІІІІІІ
87	СБ			28	ІІІІІІІІІІ	132	СБ			28	ІІІІІІІІІІ
88	СБ			32	ІІІІІІІІІІ	133	СБ		48		ІІІІІІІІІІ
89	СБ		32		ІІІІІІІІІІ	134	СБ			36	ІІІІІІІІІІ
90	СБ			40	ІІІІІІІІІІ	135	СБ			24	ІІІІІІІІІІ
91	СБ	48			ІІІІІІІІІІ	136	СБ			36	ІІІІІІІІІІ
92	СБ			28	ІІІІІІІІІІ	137	СБ			28	ІІІІІІІІІІ
93	СБ	48			ІІІІІІІІІІ	138	СБ		40		ІІІІІІІІІІ
94	СБ	56			ІІІІІІІІІІ	139	СБ			32	ІІІІІІІІІІ
95	СБ		40		ІІІІІІІІІІ	140	СБ	52			ІІІІІІІІІІ
96	СБ			36	ІІІІІІІІІІ	141	СБ			40	ІІІІІІІІІІ
97	СБ		36		ІІІІІІІІІІ	142	СБ			36	ІІІІІІІІІІ
98	СБ			36	ІІІІІІІІІІ	143	СБ	40			ІІІІІІІІІІ
99	СБ		40		ІІІІІІІІІІ	144	СБ			28	ІІІІІІІІІІ
100	СБ		40		ІІІІІІІІІІ	145	СБ			32	ІІІІІІІІІІ
101	СБ	52	40		ІІІІІІІІІІ	146	СБ	56			ІІІІІІІІІІ
102	СБ			24	ІІІІІІІІІІ	147	СБ	36			ІІІІІІІІІІ
103	СБ			28	ІІІІІІІІІІ	148	СБ			28	ІІІІІІІІІІ
104	СБ			28	ІІІІІІІІІІ	149	СБ	32			ІІІІІІІІІІ
105	СБ			24	ІІІІІІІІІІ	150	СБ			24	ІІІІІІІІІІ
106	СБ	36		24	ІІІІІІІІІІ	151	СБ	36			ІІІІІІІІІІ
107	СБ			56	ІІІІІІІІІІ	152	СБ			40	ІІІІІІІІІІ
108	СБ			40	ІІІІІІІІІІ	153	СБ			24	ІІІІІІІІІІ
109	СБ	52		48	ІІІІІІІІІІ	154	СБ			24	ІІІІІІІІІІ
110	СБ			48	ІІІІІІІІІІ	155	СБ			32	ІІІІІІІІІІ
111	СБ			40	ІІІІІІІІІІ	156	СБ			28	ІІІІІІІІІІ
112	СБ	40			ІІІІІІІІІІ	157	СБ			28	ІІІІІІІІІІ
113	СБ		36		ІІІІІІІІІІ	158	СБ			28	ІІІІІІІІІІ
114	СБ			40	ІІІІІІІІІІ	159	СБ			28	ІІІІІІІІІІ
115	СБ	36			ІІІІІІІІІІ	160	СБ	48			ІІІІІІІІІІ

Нумерацію і перелік провели:

ІІІІІІІІІІ

(посад)

ІІІІІІІІІІ

(посад)

ІІІІІІІІІІ

(посад)

ІІІІІІІІІІ

(підпис)

ІІІІІІІІІІ

(підпис)

ІІІІІІІІІІ

(підпис)

ІІІІІІІІІІ

(ініціали та прізвище)

ІІІІІІІІІІ

(ініціали та прізвище)

ІІІІІІІІІІ

(ініціали та прізвище)

82/7/2

Порядковий номер дерева	Порода	Ступінь товщини стовбурів, сантиметрів			Категорія стану дерева, підстава відбору для рубки	Порядковий номер дерева	Порода	Ступінь товщини стовбурів, сантиметрів			Категорія стану дерева, підстава відбору для рубки
		ділові	напівділові	дров'яні				ділові	напівділові	дров'яні	
161	Б.1			28	I, елюес.	206	Б.1			32	II, елюес.
162	Б.1			24	II, елюес.	207	Б.1			28	IV, елюес.
163	Б.1			24	II, елюес.	208	Б.1			24	II, елюес.
164	Б.1			24	II, елюес.	209	Б.1			44	II, елюес.
165	Б.1		40		II, елюес.	210	Б.1		44		II, елюес.
166	Б.1			32	II, елюес.	211	Б.1			56	II, елюес.
167	Б.1			24	II, елюес.	212	Б.1			24	II, елюес.
168	Б.1		28		II, елюес.	213	Б.1			48	II, елюес.
169	Б.1			28	II, елюес.	214	Б.1			36	II, елюес.
170	Б.1			28	II, елюес.	215	Б.1			28	II, елюес.
171	Б.1			28	II, елюес.	216	Б.1				II, елюес.
172	Б.1			32	II, елюес.	217	Б.1				
173	Б.1			32	II, елюес.	218	Б.1				
174	Б.1			32	II, елюес.	219	Б.1				
175	Б.1			40	II, елюес.	220	Б.1				
176	Б.1			40	II, елюес.	221	Б.1				
177	Б.1		28		II, елюес.	222	Б.1				
178	Б.1			32	II, елюес.	223	Б.1				
179	Б.1			32	II, елюес.	224	Б.1				
180	Б.1			32	II, елюес.	225	Б.1				
181	Б.1		44		II, елюес.	226	Б.1				
182	Б.1			40	II, елюес.	227	Б.1				
183	Б.1	32			II, елюес.	228	Б.1				
184	Б.1		24	24	II, елюес.	229	Б.1				
185	Б.1		48		II, елюес.	230	Б.1				
186	Б.1				II, елюес.	231	Б.1				
187	Б.1			36	II, елюес.	232	Б.1				
188	Б.1			64	II, елюес.	233	Б.1				
189	Б.1			24	II, елюес.	234	Б.1				
190	Б.1			36	II, елюес.	235	Б.1				
191	Б.1		40		II, елюес.	236	Б.1				
192	Б.1			44	II, елюес.	237	Б.1				
193	Б.1			36	II, елюес.	238	Б.1				
194	Б.1		36		II, елюес.	239	Б.1				
195	Б.1			24	II, елюес.	240	Б.1				
196	Б.1			24	II, елюес.	241	Б.1				
197	Б.1			28	II, елюес.	242	Б.1				
198	Б.1			24	II, елюес.	243	Б.1				
199	Б.1			40	II, елюес.	244	Б.1				
200	Б.1			40	II, елюес.	245	Б.1				
201	Б.1			36	II, елюес.	246	Б.1				
202	Б.1		40		II, елюес.	247	Б.1				
203	Б.1			28	II, елюес.	248	Б.1				
204	Б.1			32	II, елюес.	249	Б.1				
205	Б.1		36		II, елюес.	250	Б.1				

Цимрепатію і перевірку провели:

Цимрепатію і перевірку провели:

Цимрепатію і перевірку провели:

Цимрепатію і перевірку провели:

Цимрепатію і перевірку провели:

Цимрепатію і перевірку провели:

Цимрепатію і перевірку провели:

Цимрепатію і перевірку провели:

Цимрепатію і перевірку провели:

Цимрепатію і перевірку провели:

**НУМЕРАЦІЙНА ВІДОМІСТЬ ДЕРЕВ,
призначених для вибіркової санітарної рубки
Житомирське ОУЛМГ**

(Автономна Республіка Крим, область)

ДП « Попільнянське лісове господарство»

(найменування власника лісів, постійного лісокористувача)

Лісництво Амурське урочище Котівка
виділ № 8 ділянка № 1 площа 5,3 гектарів

квартал № 82

Порядковий номер дерева	Порода	Ступінь товщини стовбурів, сантиметрів			Категорія стану дерева, підстава відбору для рубки	Порядковий номер дерева	Порода	Ступінь товщини стовбурів, сантиметрів			Категорія стану дерева, підстава відбору для рубки
		ділові	напівділові	дров'яні				ділові	напівділові	дров'яні	
1	С	28			IV злам	36	С	32			IV вилх
2	С	40			IV злам	37	С	32			V суход
3	С		28		IV злам	38	С	36			V суход
4	С	36			VI суход	39	С	28			V суход
5	С	28			V суход	40	С	36			V суход
6	С	44			V суход	41	С	40			V суход
7	С		28		V суход	42	С			40	VI суход
8	С	36			VI суход	43	С		36		VI суход
9	С	28			IV вилх	44	С		36		VI суход
10	С	36			IV вилх	45	С	40			VI суход
11	С		36		VI суход	46	С			24	VI суход
12	С			24	VI суход	47	С	44			V суход
13	С			32	VI суход	48	С			40	VI суход
14	С			44	VI суход	49	С	52			VI суход
15	С	32			VI суход	50	С	44			VI суход
16	С			32	VI суход	51	С			28	VI суход
17	С	48			IV вилх	52	С	52			V суход
18	С		28		V суход	53	С			32	VI суход
19	С	40			V суход	54	С	32			IV вилх
20	С	44			V суход	55	С			28	VI суход
21	С			36	IV суход	56	С			44	VI суход
22	С			36	VI вилх	57	С	36			VI суход
23	С	44			VI суход	58	С		28		VI суход
24	С		28		VI суход	59	С	48			V суход
25	С	52			VI суход	60	С			24	VI суход
26	С			28	VI суход	61	С	52			IV вилх
27	С	44			V суход	62	С	40			VI суход
28	С			28	VI суход	63	С			36	VI суход
29	С			36	VI суход	64	С	48			IV вилх
30	С			28	VI суход	65	С		44		VI суход
31	С	36			VI суход	66	С	40			V суход
32	С	52			V суход	67	С	36			VI суход
33	С	40			VI суход	68	С	48			IV вилх
34	С	32			VI суход	69	С			24	VI суход
35	С	44			VI суход	70	С	40			VI суход

Нумерацію і перелік провели:

ІНН ЛІЛ
(посада)

ІНН ЛІЛ
(посада)

ІНН ЛІЛ
(посада)

ІНН ЛІЛ
(підпис)

ІНН ЛІЛ
(підпис)

ІНН ЛІЛ
(підпис)

ІНН ЛІЛ
(ініціали та прізвище)

ІНН ЛІЛ
(ініціали та прізвище)

ІНН ЛІЛ
(ініціали та прізвище)

Порядковий номер дерева	Порода	Ступінь товщини стовбурів, сантиметрів			Категорія стану дерева, підстава відбору для рубки	Порядковий номер дерева	Порода	Ступінь товщини стовбурів, сантиметрів			Категорія стану дерева, підстава відбору для рубки
		ділові	напівділові	дров'яні				ділові	напівділові	дров'яні	
71	Ск	40			ІІІ еуходет	116	Ск	28			ІІ еуходет
72	Ск			24	І еуходет	117	Ск	24			ІІ еуходет
73	Ск	52			І еуходет	118	Ск		40		ІІ еуходет
74	Ск	48			ІІІ еуходет	119	Ск		32		ІІ еуходет
75	Ск	36			ІІ еуходет	120	Ск		28		ІІ еуходет
76	Ск			44	ІІ еуходет	121	Ск	44			ІІ еуходет
77	Ск	24			ІІ еуходет	122	Ск			28	ІІ еуходет
78	Ск			44	ІІІ еуходет	123	Ск			28	ІІ еуходет
79	Ск	44			І еуходет	124	Ск	32			ІІ еуходет
80	Ск			44	І еуходет	125	Ск			28	ІІ еуходет
81	Ск			40	ІІІ еуходет	126	Ск			28	ІІ еуходет
82	Ск	32			ІІ еуходет	127	Ск	28			ІІ еуходет
83	Ск	44			І еуходет	128	Ск	36			ІІ еуходет
84	Ск		36		ІІ еуходет	129	Ск	36			ІІ еуходет
85	Ск			44	ІІ еуходет	130	Ск	40			ІІ еуходет
86	Ск		24		ІІ еуходет	131	Ск			32	ІІ еуходет
87	Ск			28	І еуходет	132	Ск	32			ІІ еуходет
88	Ск		40		ІІ еуходет	133	Ск				ІІ еуходет
89	Ск	44			ІІ еуходет	134	Ск		32		ІІ еуходет
90	Ск	52			ІІ еуходет	135	Ск	40			ІІ еуходет
91	Ск	36			ІІ еуходет	136	Ск				ІІ еуходет
92	Ск			28	ІІ еуходет	137	Ск	36			ІІ еуходет
93	Ск		36		ІІ еуходет	138	Ск			48	ІІІ еуходет
94	Ск	48			І еуходет	139	Ск			32	ІІ еуходет
95	Ск			44	ІІ еуходет	140	Ск			44	ІІ еуходет
96	Ск			40	ІІ еуходет	141	Ск	28			ІІ еуходет
97	Ск	48			І еуходет	142	Ск			32	ІІ еуходет
98	Ск		28		ІІ еуходет	143	Ск	32			ІІ еуходет
99	Ск		24		ІІ еуходет	144	Ск				ІІ еуходет
100	Ск	52			І еуходет	145	Ск	40			ІІ еуходет
101	Ск	44			ІІ еуходет	146	Ск	28			ІІ еуходет
102	Ск	44			ІІ еуходет	147	Ск	36			ІІ еуходет
103	Ск			32	ІІ еуходет	148	Ск				ІІ еуходет
104	Ск		36		ІІ еуходет	149	Ск			40	ІІ еуходет
105	Ск			44	ІІ еуходет	150	Ск			28	ІІ еуходет
106	Ск			44	ІІ еуходет	151	Ск			36	ІІ еуходет
107	Ск	40			ІІ еуходет	152	Ск			28	ІІ еуходет
108	Ск			28	ІІ еуходет	153	Ск		40		ІІ еуходет
109	Ск	40			ІІ еуходет	154	Ск		24		ІІ еуходет
110	Ск	36			ІІ еуходет	155	Ск	28			ІІ еуходет
111	Ск	40			ІІ еуходет	156	Ск			28	ІІ еуходет
112	Ск	32			ІІ еуходет	157	Ск	32			ІІ еуходет
113	Ск	32			ІІ еуходет	158	Ск	32			ІІ еуходет
114	Ск			28	ІІ еуходет	159	Ск				ІІ еуходет
115	Ск	36			ІІ еуходет	160	Ск	32		36	ІІ еуходет

Нумерацію і перелік провели:

ІІІІ А/ІІ
(посада)

ІІІІ А/ІІ
(посада)

ІІІІ А/ІІ
(посада)

(підпис)

Шоук Б.Б.
(ініціали та прізвище)

Шкодрський В.А.
(ініціали та прізвище)

Шаук М.А.
(ініціали та прізвище)

Порядковий номер дерева	Порода	Ступінь товщини стовбурів, сантиметрів			Категорія стану дерева, підстава відбору для рубки	Порядковий номер дерева	Порода	Ступінь товщини стовбурів, сантиметрів			Категорія стану дерева, підстава відбору для рубки
		ділові	напівділові	дров'яні				ділові	напівділові	дров'яні	
161	<i>Q</i>	40			<i>І еухое</i>	206	<i>Q</i>	36			<i>І еухое</i>
162	<i>Q</i>		44		<i>І еухое</i>	207	<i>Q</i>		36		<i>ІІ дих</i>
163	<i>Q</i>		40		<i>І еухое</i>	208	<i>Q</i>	48			<i>І еухое</i>
164	<i>Q</i>	44			<i>І еухое</i>	209	<i>Q</i>		40		<i>І еухое</i>
165	<i>Q</i>		28		<i>ІІ еух</i>	210	<i>Q</i>				<i>І еухое</i>
166	<i>Q</i>			36	<i>І еухое</i>	211	<i>Q</i>				
167	<i>Q</i>	52			<i>І еухое</i>	212	<i>Q</i>				
168	<i>Q</i>		48		<i>І еухое</i>	213	<i>Q</i>				
169	<i>Q</i>	28			<i>І еухое</i>	214	<i>Q</i>				
170	<i>Q</i>	36			<i>І еухое</i>	215	<i>Q</i>				
171	<i>Q</i>	44			<i>І еухое</i>	216	<i>Q</i>				
172	<i>Q</i>	36			<i>ІІ еух</i>	217	<i>Q</i>				
173	<i>Q</i>	36			<i>І еухое</i>	218	<i>Q</i>				
174	<i>Q</i>		32		<i>І еухое</i>	219	<i>Q</i>				
175	<i>Q</i>			24	<i>І еухое</i>	220	<i>Q</i>				
176	<i>Q</i>		28		<i>І еухое</i>	221	<i>Q</i>				
177	<i>Q</i>	40			<i>ІІ еух</i>	222	<i>Q</i>				
178	<i>Q</i>			28	<i>І еухое</i>	223	<i>Q</i>				
179	<i>Q</i>	44			<i>ІІ еух</i>	224	<i>Q</i>				
180	<i>Q</i>	48			<i>І еухое</i>	225	<i>Q</i>				
181	<i>Q</i>	40			<i>І еухое</i>	226	<i>Q</i>				
182	<i>Q</i>	44			<i>І еухое</i>	227	<i>Q</i>				
183	<i>Q</i>	44			<i>І еухое</i>	228	<i>Q</i>				
184	<i>Q</i>	28			<i>І еухое</i>	229	<i>Q</i>				
185	<i>Q</i>	40			<i>ІІ еух</i>	230	<i>Q</i>				
186	<i>Q</i>			32	<i>І еухое</i>	231	<i>Q</i>				
187	<i>Q</i>			40	<i>І еухое</i>	232	<i>Q</i>				
188	<i>Q</i>			40	<i>ІІ еух</i>	233	<i>Q</i>				
189	<i>Q</i>	44			<i>І еухое</i>	234	<i>Q</i>				
190	<i>Q</i>	36			<i>І еухое</i>	235	<i>Q</i>				
191	<i>Q</i>			40	<i>І еухое</i>	236	<i>Q</i>				
192	<i>Q</i>	44			<i>І еухое</i>	237	<i>Q</i>				
193	<i>Q</i>	40			<i>І еухое</i>	238	<i>Q</i>				
194	<i>Q</i>			44	<i>І еухое</i>	239	<i>Q</i>				
195	<i>Q</i>		40		<i>І еухое</i>	240	<i>Q</i>				
196	<i>Q</i>			40	<i>І еухое</i>	241	<i>Q</i>				
197	<i>Q</i>	44			<i>ІІ еух</i>	242	<i>Q</i>				
198	<i>Q</i>	48			<i>І еухое</i>	243	<i>Q</i>				
199	<i>Q</i>	40			<i>І еухое</i>	244	<i>Q</i>				
200	<i>Q</i>			32	<i>І еухое</i>	245	<i>Q</i>				
201	<i>Q</i>	40			<i>І еухое</i>	246	<i>Q</i>				
202	<i>Q</i>	28			<i>І еухое</i>	247	<i>Q</i>				
203	<i>Q</i>		40		<i>ІІ еух</i>	248	<i>Q</i>				
204	<i>Q</i>	48			<i>І еухое</i>	249	<i>Q</i>				
205	<i>Q</i>		28		<i>І еухое</i>	250	<i>Q</i>				

Примітання і перевірки проведення:

144 *112*
(посадка)

144 *112*
(посадка)

144 *112*
(посадка)

(підпис)

144 *112*
(підписи та прізвище)

144 *112*
(підписи та прізвище)

144 *112*
(підписи та прізвище)

**НУМЕРАЦІЙНА ВІДОМІСТЬ ДЕРЕВ,
призначених для вибіркової санітарної рубки**
Житомирське ОУЛМГ

(Автономна Республіка Крим, область)

ДП «Попільнянське лісове господарство»

(найменування власника лісів, постійного лісокористувача)

Лісництво Андрушівське урочище Тютельне
виділ № 26 ділянка № - площа 7,4 гектарів

квартал № 107

Порядковий номер дерева	Порода	Ступінь товщини стовбурів, сантиметрів			Категорія стану дерева, підстава вибору для рубки	Порядковий номер дерева	Порода	Ступінь товщини стовбурів, сантиметрів			Категорія стану дерева, підстава вибору для рубки
		ділові	напівділові	дров'яні				ділові	напівділові	дров'яні	
1	Длс	38			V еухое	36	Длс	38			VI еухое
2	Длс	24			V еухое	37	Длс	38			VI еухое
3	Длс	24			II еухое	38	Длс	24			VI еухое
4	Длс	36			VI еухое	39	Длс	32			VI еухое
5	Длс			28	VI еухое	40	Длс	28			VI еухое
6	Длс	24			VI еухое	41	Длс	40			VI еухое
7	Длс	32			V еухое	42	Длс		28		VI еухое
8	Дз			32	IV мор. мис	43	Длс	24			VI еухое
9	Длс	24			VI еухое	44	Длс	40			VI еухое
10	Длс		24		VI еухое	45	Длс	40			VI еухое
11	Длс	24			V еухое	46	Длс	24			V еухое
12	Дз		24		IV рс	47	Длс	32			VI еухое
13	Длс	40			VI еухое	48	Длс	44			VI еухое
14	Длс		32		VI еухое	49	Длс	36			VI еухое
15	Длс			24	VI еухое	50	Длс	40			VI еухое
16	Длс		32		II еухое	51	Длс	40			VI еухое
17	Дз			36	VI еухое	52	Длс		32		VI еухое
18	Дз			40	IV рс	53	Длс	40			VI еухое
19	Длс	28			V еухое	54	Дз	2		32	VI еухое
20	Длс	24			VI еухое	55	Дз			44	IV рс
21	Длс	24			II еухое	56	Длс	44			VI еухое
22	Длс		36		VI еухое	57	Дз			24	IV рс
23	Длс	44			II еухое	58	Длс	52			VI еухое
24	Длс	28			II еухое	59	Длс	24			VI еухое
25	Длс	32			VI еухое	60	Длс	36			VI еухое
26	Длс	44			VI еухое	61	Длс	24			VI еухое
27	Длс	4	40		II еухое	62	Длс	48			VI еухое
28	Длс	28			VI еухое	63	Длс	24			V еухое
29	Длс	36			VI еухое	64	Длс		32		VI еухое
30	Длс	28			VI еухое	65	Длс		32		VI еухое
31	Длс	40			VI еухое	66	Длс	32			VI еухое
32	Длс	24			VI еухое	67	Длс	36			VI еухое
33	Длс			24	VI еухое	68	Дз			36	VI еухое
34	Длс	28			VI еухое	69	Длс		24		VI еухое
35	Длс	28			VI еухое	70	Длс	44			V еухое

Нумерацію і перелік провели:

ГІНН ЛІЗ
(посада)

ГІНН ЛІЗ
(посада)

ГІНН ЛІЗ
(посада)

(підпис)

(підпис)

(підпис)

Млоук В.В.
(ініціали та прізвище)

Ремезчук Р.М.
(ініціали та прізвище)

Шкларський В.А.
(ініціали та прізвище)

Порядковий номер дерева	Порода	Ступінь товщини стовбурів, сантиметрів			Категорія стану дерева, підстава відбору для рубки	Порядковий номер дерева	Порода	Ступінь товщини стовбурів, сантиметрів			Категорія стану дерева, підстава відбору для рубки
		ділові	напівділові	дров'яні				ділові	напівділові	дров'яні	
71	Дне	40			VI екхое	116	Дне		24		VI екхое
72	Дне			28	VI екхое	117	Дне		24		VI екхое
73	Дне	24			VI екхое	118	Дне	24			VI екхое
74	Дне	44			VI екхое	119	Дне	32			VI екхое
75	Дне	24			VI екхое	120	Дне			32	VI екхое
76	Дне	24			VI екхое	121	Дне			24	VI екхое
77	Дне			36	VI екхое	122	Дне			32	VI екхое
78	Дне	28			VI екхое	123	Дне			28	VI екхое
79	Дне	24			VI екхое	124	Дне	28			VI екхое
80	Дне	24			VI екхое	125	Дне			28	VI екхое
81	Дне			40	VI екхое	126	Дне	44			VI екхое
82	Дне	24			VI екхое	127	Дне			28	VI екхое
83	Дне			28	VI екхое	128	Дне	36			VI екхое
84	Дне	28			VI екхое	129	Дне			32	VI екхое
85	Дне		28		VI екхое	130	Дне	24			VI екхое
86	Дне			24	VI екхое	131	Дне			24	VI екхое
87	Дне	24			VI екхое	132	Дне			28	VI екхое
88	Дне			24	VI екхое	133	Дне			28	VI екхое
89	Дне	32			VI екхое	134	Дне			24	VI екхое
90	Дне	24			VI екхое	135	Дне			24	VI екхое
91	Дне		24		VI екхое	136	Дне		28		VI екхое
92	Дне	24			VI екхое	137	Дне	44			VI екхое
93	Дне	24			VI екхое	138	Дне			24	VI екхое
94	Дне	24			VI екхое	139	Дне			28	VI екхое
95	Дне	24			VI екхое	140	Дне		28		VI екхое
96	Дне			24	VI екхое	141	Дне			24	VI екхое
97	Дне		24		VI екхое	142	Дне	24			VI екхое
98	Дне	36			VI екхое	143	Дне		32		VI екхое
99	Дне			32	VI екхое	144	Дне		32		VI екхое
100	Дне			44	VI екхое	145	Дне			36	VI екхое
101	Дне	36			VI екхое	146	Дне	24			VI екхое
102	Дне	24			VI екхое	147	Дне			24	VI екхое
103	Дне			24	VI екхое	148	Дне			24	VI екхое
104	Дне	24			VI екхое	149	Дне			24	VI екхое
105	Дне	24			VI екхое	150	Дне	24			VI екхое
106	Дне	24			VI екхое	151	Дне			28	VI екхое
107	Дне	24			VI екхое	152	Дне			28	VI екхое
108	Дне	24			VI екхое	153	Дне	24			VI екхое
109	Дне	24			VI екхое	154	Дне	36			VI екхое
110	Дне		24		VI екхое	155	Дне			24	VI екхое
111	Дне	28			VI екхое	156	Дне	24			VI екхое
112	Дне	24			VI екхое	157	Дне			28	VI екхое
113	Дне		28		VI екхое	158	Дне		24		VI екхое
114	Дне	24			VI екхое	159	Дне				VI екхое
115	Дне			56	VI екхое	160	Дне	28		24	VI екхое

Нумерація і перевірка проведени:

І.Н.Н. Н.І.С.
(посада)

І.Н.Н. Н.І.С.
(посада)

І.Н.Н. Н.І.С.
(посада)

М.С.С.С.С.С.С.
(ініціали та прізвище)

М.С.С.С.С.С.С.
(ініціали та прізвище)

М.С.С.С.С.С.С.
(ініціали та прізвище)

Порядковий номер дерева	Порода	Ступінь товщини стовбурів, сантиметрів			Категорія стану дерева, підстава відбору для рубки	Порядковий номер дерева	Порода	Ступінь товщини стовбурів, сантиметрів			Категорія стану дерева, підстава відбору для рубки
		ділові	напівділові	дров'яні				ділові	напівділові	дров'яні	
71	Дне	40			VI екхое	116	Дне		24		VI екхое
72	Дне			28	VI екхое	117	Дне		24		VI екхое
73	Дне	24			VI екхое	118	Дне	24			VI екхое
74	Дне	44			VI екхое	119	Дне	32			VI екхое
75	Дне	24			VI екхое	120	Дне			32	VI екхое
76	Дне	24			VI екхое	121	Дне			24	VI екхое
77	Дне			36	VI екхое	122	Дне			32	VI екхое
78	Дне	28			VI екхое	123	Дне			28	VI екхое
79	Дне	24			VI екхое	124	Дне	28			VI екхое
80	Дне	24			VI екхое	125	Дне			28	VI екхое
81	Дне			40	VI екхое	126	Дне	44			VI екхое
82	Дне	24			VI екхое	127	Дне			28	VI екхое
83	Дне			28	VI екхое	128	Дне	36			VI екхое
84	Дне	28			VI екхое	129	Дне			32	VI екхое
85	Дне		28		VI екхое	130	Дне	24			VI екхое
86	Дне			24	VI екхое	131	Дне			24	VI екхое
87	Дне	24			VI екхое	132	Дне			28	VI екхое
88	Дне			24	VI екхое	133	Дне			28	VI екхое
89	Дне	32			VI екхое	134	Дне			24	VI екхое
90	Дне	24			VI екхое	135	Дне			24	VI екхое
91	Дне		24		VI екхое	136	Дне		28		VI екхое
92	Дне	24			VI екхое	137	Дне	44			VI екхое
93	Дне	24			VI екхое	138	Дне			24	VI екхое
94	Дне	24			VI екхое	139	Дне			28	VI екхое
95	Дне	24			VI екхое	140	Дне		28		VI екхое
96	Дне			24	VI екхое	141	Дне			24	VI екхое
97	Дне		24		VI екхое	142	Дне	24			VI екхое
98	Дне	36			VI екхое	143	Дне		32		VI екхое
99	Дне			32	VI екхое	144	Дне		32		VI екхое
100	Дне			44	VI екхое	145	Дне			36	VI екхое
101	Дне	36			VI екхое	146	Дне	24			VI екхое
102	Дне	24			VI екхое	147	Дне			24	VI екхое
103	Дне			24	VI екхое	148	Дне			24	VI екхое
104	Дне	24			VI екхое	149	Дне			24	VI екхое
105	Дне	24			VI екхое	150	Дне	24			VI екхое
106	Дне	24			VI екхое	151	Дне			28	VI екхое
107	Дне	24			VI екхое	152	Дне			28	VI екхое
108	Дне	24			VI екхое	153	Дне	24			VI екхое
109	Дне	24			VI екхое	154	Дне	36			VI екхое
110	Дне		24		VI екхое	155	Дне			24	VI екхое
111	Дне	28			VI екхое	156	Дне	24			VI екхое
112	Дне	24			VI екхое	157	Дне			28	VI екхое
113	Дне		28		VI екхое	158	Дне	24			VI екхое
114	Дне	24			VI екхое	159	Дне				VI екхое
115	Дне			56	VI екхое	160	Дне	28		24	VI екхое

Нумерацію і перевірку провели:

І.М.М. М.М.М.
(посада)

І.М.М. М.М.М.
(посада)

І.М.М. М.М.М.
(посада)

М.М.М. М.М.М.
(ініціали та прізвище)

М.М.М. М.М.М.
(ініціали та прізвище)

М.М.М. М.М.М.
(ініціали та прізвище)

Порядковий номер дерева	Порода	Ступінь товщини стовбурів, сантиметрів			Категорія стану дерева, підстава відбору для рубки	Порядковий номер дерева	Порода	Ступінь товщини стовбурів, сантиметрів			Категорія стану дерева, підстава відбору для рубки
		ділові	напівділові	дров'яні				ділові	напівділові	дров'яні	
161	Дуб			24	ІІІ еухое	206	Дуб			36	ІІІ еухое
162	Дуб			36	ІІ еухое	207	Дуб			24	ІІ еухое
163	Дуб		28		ІІ еухое	208	Дуб		24		ІІ еухое
164	Дуб			24	ІІ еухое	209	Дуб			28	ІІ еухое
165	Дуб		24		ІІ еухое	210	Дуб			24	ІІ еухое
166	Дуб			32	ІІ еухое	211	Дуб			44	ІІ еухое
167	Дуб			28	ІІ еухое	212	Дуб			24	ІІ еухое
168	Дуб			32	ІІ еухое	213	Дуб			24	ІІ еухое
169	Дуб			24	ІІ еухое	214	Дуб			24	ІІ еухое
170	Дуб			36	ІІ еухое	215	Дуб	24			ІІ еухое
171	Дуб		28		ІІ еухое	216	Дуб	24			ІІ еухое
172	Дуб	28			ІІ еухое	217	Дуб	28			ІІ еухое
173	Дуб			32	ІІ еухое	218	Дуб			24	ІІ еухое
174	Дуб			32	ІІ еухое	219	Дуб			24	ІІ еухое
175	Дуб			36	ІІ еухое	220	Дуб	24			ІІ еухое
176	Дуб			28	ІІ еухое	221	Дуб			28	ІІ еухое
177	Дуб			24	ІІ еухое	222	Дуб			24	ІІ еухое
178	Дуб	44			ІІ еухое	223	Дуб	28			ІІ еухое
179	Дуб		32		ІІ еухое	224	Дуб			24	ІІ еухое
180	Дуб			28	ІІ еухое	225	Дуб			24	ІІ еухое
181	Дуб	28			ІІ еухое	226	Дуб	28			ІІ еухое
182	Дуб			44	ІІ еухое	227	Дуб		24		ІІ еухое
183	Дуб	24			ІІ еухое	228	Дуб	40			ІІ еухое
184	Дуб	24			ІІ еухое	229	Дуб			28	ІІ еухое
185	Дуб	32			ІІ еухое	230	Дуб			24	ІІ еухое
186	Дуб			48	ІІ еухое	231	Дуб			24	ІІ еухое
187	Дуб			24	ІІ еухое	232	Дуб			32	ІІ еухое
188	Дуб	32			ІІ еухое	233	Дуб	24			ІІ еухое
189	Дуб	36			ІІ еухое	234	Дуб	32			ІІ еухое
190	Дуб	36			ІІ еухое	235	Дуб			32	ІІ еухое
191	Дуб	32			ІІ еухое	236	Дуб			40	ІІ еухое
192	Дуб	24			ІІ еухое	237	Дуб	24			ІІ еухое
193	Дуб	24			ІІ еухое	238	Дуб			40	ІІ еухое
194	Дуб		28		ІІ еухое	239	Дуб	24			ІІ еухое
195	Дуб			24	ІІ еухое	240	Дуб	28			ІІ еухое
196	Дуб	32			ІІ еухое	241	Дуб			24	ІІ еухое
197	Дуб		32		ІІ еухое	242	Дуб	24			ІІ еухое
198	Дуб			24	ІІ еухое	243	Дуб			32	ІІ еухое
199	Дуб	24			ІІ еухое	244	Дуб			36	ІІ еухое
200	Дуб			40	ІІ еухое	245	Дуб			24	ІІ еухое
201	Дуб		24		ІІ еухое	246	Дуб	24			ІІ еухое
202	Дуб		36		ІІ еухое	247	Дуб				ІІ еухое
203	Дуб	36			ІІ еухое	248	Дуб	28			ІІ еухое
204	Дуб	24			ІІ еухое	249	Дуб			24	ІІ еухое
205	Дуб			24	ІІ еухое	250	Дуб	24			ІІ еухое

Імпретіо і перелік проведін:

ІМН N1 1
(посад)

ІМН N1 2
(посад)

ІМН N1 2
(посад)

(підпис)
(підпис)
(підпис)

Місцевість Р. 13
(ініціали та прізвище)

Результат Р. 13.
(ініціали та прізвище)

Місцевість Р. 13.
(ініціали та прізвище)

Порядковий номер дерева	Порода	Ступінь товщини стовбурів, сантиметрів			Категорія стану дерева, підстава відбору для рубки	Порядковий номер дерева	Порода	Ступінь товщини стовбурів, сантиметрів			Категорія стану дерева, підстава відбору для рубки
		ділові	напівділові	дров'яні				ділові	напівділові	дров'яні	
251	Яль	28			I еухое	296	Яль	24			I еухое
252	Яль	24			II еухое	297	Яль	28			II еухое
253	Яль	28			II еухое	298	Яль	36			II еухое
254	Яль	28			II еухое	299	Яль	24			II еухое
255	Яль			40	IV еухое	300	Яль	28			IV еухое
256	Яль			44	II еухое	301	Яль	24			II еухое
257	Яль	24			IV еухое	302	Яль	28			IV еухое
258	Яль	24	24		II еухое	303	Яль	24			IV еухое
259	Яль	24			IV еухое	304	Яль	36			IV еухое
260	Яль	24			II еухое	305	Яль	28			II еухое
261	Яль		28		II еухое	306	Яль	24			II еухое
262	Яль	28			II еухое	307	Яль	36			IV еухое
263	Яль	24			II еухое	308	Яль	28			IV еухое
264	Яль			44	II еухое	309	Яль	24			II еухое
265	Яль	24			II еухое	310	Яль	24			II еухое
266	Яль	28			II еухое	311	Яль	24			II еухое
267	Яль	24			IV еухое	312	Яль	24			II еухое
268	Яль	24			II еухое	313	Яль	24			II еухое
269	Яль	24			II еухое	314	Яль	32			IV еухое
270	Яль	48			II еухое	315	Яль	28			II еухое
271	Яль	32			II еухое	316	Яль	24			II еухое
272	Яль	24			II еухое	317	Яль	24			II еухое
273	Яль	36			IV еухое	318	Яль	44			II еухое
274	Яль	24			II еухое	319	Яль	40			II еухое
275	Яль	28			IV еухое	320					
276	Яль	24			II еухое	321					
277	Яль	32			II еухое	322					
278	Яль	28			II еухое	323					
279	Яль			32	II еухое	324					
280	Яль	24			II еухое	325					
281	Яль	32			II еухое	326					
282	Яль	24			II еухое	327					
283	Яль	28			II еухое	328					
284	Яль	32			II еухое	329					
285	Яль	32			II еухое	330					
286	Яль	24			II еухое	331					
287	Яль	24			II еухое	332					
288	Яль	28			II еухое	333					
289	Яль	24			II еухое	334					
290	Яль	32			II еухое	335					
291	Яль	24			II еухое	336					
292	Яль	24			IV еухое	337					
293	Яль			36	II еухое	338					
294	Яль	24			II еухое	339					
295	Яль	24			II еухое	340					

Інвентаризація і передлік провели:

ІІІІ АІІІ
(посада)

ІІІІ АІІІ
(посада)

ІІІІ АІІІ
(посада)

Шоуч Б.Б.
(ініціали та прізвище)

Дешугук Д.В.
(ініціали та прізвище)

Шендерекієв Б.А.
(ініціали та прізвище)

2021 рік

Назва лісництва	Квартали	Характеристика насаджень	Найменування шкідників, хвороб та інших причин пошкодження лісу. Час виявлення	Площа охоплена шкідниками та хворобами	Інтенсивність зараження (число шкідників на одиницю виміру, м2, дерево і т.д.) характер пошкодження
1	2	3	4	5	6
Григорівське	71(13)	10Сз	Верхівковий	0,3	середня
	82(19)	10Сзх	коріт	3,1	слабка
	84(21)	10Сзх	- " -	3,0	слабка
	84(22)	10Сз	- " -	3,7	слабка
	86(13)	5Dз, 2Cз, 2Kc, 1Bn	- " -	1,2	слабка
	91(19)	10Сз	- " -	4,0	слабка
	04(5)	10Сз	- " -	1,3	слабка
	95(11)	10Сз	- " -	2,4	слабка
	95(16)	10Сз	- " -	1,7	слабка
	19(3, 1)	Змішане насад.	- " -	0,6	слабка
	2(14)	10Сз	- " -	10,0	слабка
	2(14)	10Сз	- " -	8,3	слабка
	17(18)	10Сз + Dз	- " -	0,8	слабка
	30(11)	9Сз + Dз + Kc	- " -	3,5	слабка
	35(1)	8Сз + Dз	- " -	2,3	слабка
	35(7)	10Сз + Dз	- " -	1,5	слабка
	37(16)	10Сз + Dз + Kc + Bn	- " -	5,6	слабка
	41(15)	10Сз + Kc	- " -	0,3	середня
	48(5)	10Сз + Bn	- " -	3,2	слабка
	49(18)	10Сз + Bn + Dc	- " -	1,1	середня
	49(19)	10Сз	- " -	3,4	слабка
	66(195)	10Сз + Kc + Dз	- " -	3,7	слабка
	67(10)	9Сз + Dз + Bn	- " -	4,0	слабка
	88(4)	8Сз + Bn + Dз + Kc	- " -	1,9	середня
	89(10)	10Сз	- " -	3,2	слабка
	2(12)	7C 2C			

[illegible]

2021 рік

[illegible][illegible]

200px (60x4) 4(6)	7C3 2D3 1bп	Верхнеобский	6,1	сильная	СРБ	СРБ 210 6,1
15(20)	8C3 2D3	корот	3,6	средняя	СРБ	СРБ 210 3,6
19(10)	10C3 + 7C3		2,0	слабая	СРБ	СРБ 210 2,0
24(4)	10C3		0,7	слабая	СРБ	СРБ 210 0,7
24(7)	10C3 + 5D3 + 2D3		8,6	сильная	СРБ	СРБ 210 8,6
26(6)	6C3 4D3		4,4	средняя	СРБ	СРБ 210 4,4
26(12)	9C3 1D3 + 5D3		3,6	слабая	СРБ	СРБ 210 3,6
26(13)	5C3 5D3		5,1	сильная	СРБ	СРБ 210 5,1
26(18)	8C3 2D3		1,1	сильная	СРБ	СРБ 210 1,1
32(3)	9C3 1D3		1,8	средняя	СРБ	СРБ 210 1,8
32(13)	9C3 1D3 + 5D3 + 1D3		0,6	слабая	СРБ	СРБ 210 0,6
38(12)	8C3 2D3 + 5D3 + 2D3		7,5	сильная	СРБ	СРБ 210 7,5
45(20)	8C3 2D3 + 5D3 + 2D3		1,8	сильная	СРБ	СРБ 210 1,8
60(15)	8C3 2D3		5,9	сильная	СРБ	СРБ 210 5,9
82(8)	9C3 3D3		1,6	средняя	СРБ	СРБ 210 1,6
93(20)	10C3 + 2D3		1,6	средняя	СРБ	СРБ 210 1,6
98(2)	10C3		3,3	средняя	СРБ	СРБ 210 3,3
102(14)	10C3 + 2D3		2,6	сильная	СРБ	СРБ 210 2,6
102(16)	10C3 + 2D3		1,3	средняя	СРБ	СРБ 210 1,3
107(3)	10C3 + 2D3		2,3	средняя	СРБ	СРБ 210 2,3
108(13)	10C3 + 2D3		3,7	средняя	СРБ	СРБ 210 3,7
4(2)	8C3 1D3 + 5D3	короткие ма	6,2	средняя	СРБ	СРБ 210 6,2
4(7)	8D3 1D3 + 1C3 + 5D3	слабая	2,3	средняя	СРБ	СРБ 210 2,3
32(6)	7D3 3C3 + 5D3	— 11 —	9,8	средняя	СРБ	СРБ 210 9,8
32(6)	7D3 3C3 + 5D3	— 11 —	4,3	средняя	СРБ	СРБ 210 4,3
56(16)	6D3 2C3 + 5D3	— 11 —	2,1	сильная	СРБ	СРБ 210 2,1
69(17)	8D3 2D3 + C3	— 11 —	8,8	средняя	СРБ	СРБ 210 8,8
74(2)	5D3 5D3 1C3 2D3	— 11 —	5,8	средняя	СРБ	СРБ 210 5,8
110(1)	10D3	— 11 —	6,7	средняя	СРБ	СРБ 210 6,7
9(3)	9C3 1D3	Верхнеобский	5,8	средняя	СРБ	СРБ 210 5,8
9(9)	8C3 1D3 1D3	корот	2,2	средняя	СРБ	СРБ 210 2,2
11(5)	9C3 3D3 + 5D3	— 11 —	8,0	сильная	СРБ	СРБ 210 8,0

Назва лісництва	Квартали	Характеристика насадження	Найменування шкідників, хвороб та інших причин пошкодження лісу. Час виявлення	Площа охоплена шкідниками та хворобами	Інтенсивність зараження (число шкідників на одиницю виміру, м ² , дерево і т.д.) характер пошкодження
1	2	3	4	5	6
Ходорківське	15(4)	9С ₃ 1D ₃ + Яде	Верхівковий	2,6	середня
	16(12)	10С ₃ + D ₃	короїт	1,4	середня
	51(7)	10С ₃ + D ₃ + B ₃	— " —	1,2	сильна
	51(14)	9С ₃ 1D ₃ + B ₃ + K ₃	— " —	1,1	середня
	60(28)	10С ₃ + D ₃ + B ₃	— " —	3,5	сильна
	77(9)	10С ₃ + D ₃	— " —	10,0	слабка
	77(10)	10С ₃ + D ₃	— " —	9,4	слабка
	87(1)	10С ₃ + D ₃ + B ₃	— " —	2,0	слабка
	90(6)	8С ₃ 2D ₃	— " —	3,1	сильна
	91(6)	10С ₃ + Яде	— " —	7,8	середня
	104(2)	10С ₃ + D ₃	— " —	2,8	середня
	104(8)	10С ₃ + Яде + D ₃	— " —	0,9	сильна
	104(9)	10С ₃ + D ₃	— " —	3,7	середня
104(12)	10С ₃ + D ₃ + Яде	— " —	5,0	середня	
Ходорківське	15(6)	10С ₃	Пагоновий	1,0	середня
	15(8)	10С ₃	— " —	1,5	— " —
	71(13)	10С ₃	Сосновий вертуч	3,0	слабка
	72(15)	10С ₃	Пагоновий	0,1	слабка
	72(17)	10С ₃	— " —	0,2	слабка
	93(15)	10С ₃ + D ₃	Пагоновий	3,0	сильна
	93(31)	10С ₃ + D ₃	— " —	2,5	середня
	94(5)	10С ₃	— " —	1,9	середня
	94(15)	10С ₃ + D ₃	— " —	2,1	середня
	98(1)	8С ₃ 1D ₃ + B ₃	— " —	1,7	слабка

Необхідні заходи по боротьбі із шкідниками та хворобами	Характер і час проведення заходів та їх ефективність
7	8
CDB	
CDB	
CDB	
CDB	
CDB	
CDB	
CDB	
CDB	
CDB	
CDB	
CDB	
CDB	
нагмао	
- I -	
- II -	
- III -	
- IV -	
- V -	
- VI -	
- VII -	
- VIII -	
- IX -	
- X -	
- XI -	
- XII -	

2021 рік

Назва лісництва	Квартали	Характеристика насаджень	Найменування шкідників, хвороб та інших причин пошкодження лісу. Час виявлення	Площа охоплена шкідниками та хворобами	Інтенсивність зараження (число пшідників на одиницю виміру, м2, дерево і т.д.) характер пошкодження
1	2	3	4	5	6
підв. н. н. с. в.	4	6	Верхівковий	1,3	середня
	16	1	коріт	1,3	слабка
	23	3		1,1	- " -
	25	2		2,1	- " -
	35	3		22,8	середня
	36	8		1,5	- " -
всього				30,1	
підв. н. н. с. в.	9(2)	10С ₃	Верхівковий	3,5	сильна
	13(2)	10С ₃ +К ₁ +Л ₁ +Л ₂	коріт	2,9	середня
	13(10)	6С ₃ 4Г ₁ +Л ₃	- " -	1,0	сильна
	14(13)	10С ₃	- " -	9,3	слабка
	14(31)	10С ₃	- " -	1,8	слабка
	18(3)	10С ₃ +Л ₃	- " -	4,3	слабка
	18(9)	10С ₃ +Л ₃	- " -	12,0	слабка
	41(6)	10Л ₂ +Б ₁ +К ₁ +Л ₁	- " -	0,5	середня
	14(13)	10С ₃	- " -	0,5	сильна
	14(31)	10С ₃	- " -	0,7	сильна
	15(4)	8С ₃ 2Л ₃ +Б ₁	- " -	2,1	слабка
	16(1)	8С ₃ 2В ₁ Л ₁	- " -	1,3	сильна
	19(3)	10С ₃ +Л ₃	- " -	4,3	середня
	24(4)	7С ₃ 2Л ₃ 1К ₁ +Л ₁ +Л ₂	- " -	3,3	слабка
	32(6)	10С ₃ +Л ₃	- " -	2,1	середня
	33(1)	9С ₃ 1Л ₃	- " -	1,7	середня
	17(13)	10С ₃ +Л ₃ +Г ₁	- " -	9,5	слабка

[illegible]

2021 рік

Назва лісництва	Квартали	Характеристика насаджень	Найменування шкідників, хвороб та інших причин пошкодження лісу. Час виявлення	Площа охоплена шкідниками та хворобами	Інтенсивність зараження (число шкідників на одиницю виміру, м2, дерево і т.д.) характер пошкодження
1	2	3	4	5	6
Топільнянське	8	4	Опелюх	3	сильна
	8	9	осінній	1,2	середня
	20	4		3,4	— " —
	25	6		9,4	— " —
	26	4		1,2	— " —
	32	5		10	— " —
	32	8		7	— " —
	36	9		1,8	— " —
	40	3		11	— " —
	47	21		4	— " —
Топільнянське	10	5	Кореневі та	5,1	сильна
	41	24	стовбурові гни	10,6	середня
	4	6	— " —	1,3	середня
	7	7	— " —	1,9	середня
	10	5	— " —	6,1	сильна
	23	11	— " —	5,0	середня
	33	4	— " —	1,0	середня
	38	6	— " —	10,7	середня
	38	7	— " —	4,3	сильна
Петільнянське	19(10)	10С3	Пазюковий	0,6	сильна
	21(16)	10С3	— " —	0,8	— " —
	23(14)	10С3	— " —	0,7	— " —
	31(10)	10С3	— " —	0,8	— " —
	41(21)	10С2	— " —	0,3	— " —

Необхідні заходи по боротьбі із шкідниками та хворобами	Характер і час проведених заходів та їх ефективність.
7	8
СРВ	
СРВ	
- - -	
- - -	
- - -	
- - -	
- - -	
- - -	
- - -	
СРВ	
СРВ	
СРВ	
СРВ	
СРВ	
СРВ	
СРВ	
СРВ	
Нам'ясо	
- - -	
- - -	
- - -	
- - -	

Назва лісництва	Квартали	Характеристика насадження	Найменування шкідників, хвороб та інших причин пошкодження лісу. Час виявлення	Площа охоплена шкідниками та хворобами	Інтенсивність зараження (число шкідників на одиницю виміру, м ² , дерево і т.д.) характер пошкодження
1	2	3	4	5	6
Ружанське	11	9	опеньок	1,9	середня
	12	16	осікний	8,3	— " —
	17	11		4,0	— " —
	30	2		16,4	— " —
	31	6		0,8	— " —
	35	9		3	— " —
	40	7		5,1	— " —
	50	1		1,3	— " —
	53	5		2,6	— " —
	55	5		2,5	— " —
	55	17		0,8	— " —
	55	19		0,7	— " —
	58	5		11,1	— " —
	61	2		1,2	— " —
	67	6		7	— " —
Всього				69,5	

Духовные	2 (1)	$9D_3 / C_3 + B_{10}$	Корневи та	5,1	середня
	2 (3)	$4D_3 4K_{10} 2C_3 + B_{10}$	столбурови снш	1,2	середня
	2 (2)	$9D_3 1B_0 + C_3$	— " —	3,0	слабкая
	4 (3)	$4D_3 5K_{10} + B_{10}$	— " —	1,2	сильная
	18 (1)	$8D_3 1K_{10} 1C_3 + B_{10} + 2C_{10}$	— " —	12,6	слабкая
	26 (50)	$4D_3 6C_3 + 4K_{10} + K_{10}$	— " —	4,4	слабкая
	35 (13)	$5D_3 3C_3 2K_{10} + B_{10} + K_{10}$	— " —	9,2	слабкая
	40 (8)	$5D_3 3C_3 2K_{10} + B_{10}$	— " —	5,2	слабкая
	59 (21)	$8D_3 9K_{10} + 9K_{10} + H_2$	— " —	9,5	середняя

[illegible]

Назва лісництва	Квартали	Характеристика насадження	Найменування шкідників, хвороб та інших причин пошкодження лісу. Час виявлення	Площа охоплена шкідниками та хворобами	Інтенсивність зараження (число шкідників на одиницю виміру, м2, дерево і т.д.) характер пошкодження
1	2	3	4	5	6
Душманське	78	11	Вершинний	3	середня
	79	10	корі'я	2,1	— " —
Всього				5,1	
Душманське	2 (5)	Жз 2Рз 1Гз + Кз	Верхівковий	7,8	середня
	3 (71)	Жз 3Рз + Кз + Дз	корі'я	8,8	середня
	14 (4)	8Сз 2Кз + Дз + Зз	— " —	3,0	слабка
	26 (48)	8Сз 2Кз 2Гз 1Дз	— " —	0,9	середня
	3 (7,2)	7Сз 3Дз + Кз + Дз	— " —	7,8	середня
	2 (2)	8Сз 1Дз 1Гз + Кз + Бз	— " —	0,6	середня

[illegible]

2021 рік

Назва лісництва	Квартали	Характеристика насадження	Найменування шкідників, хвороб та інших причин пошкодження лісу. Час виявлення	Площа охоплена шкідниками та хворобами	Інтенсивність зараження (число шкідників на одиницю виміру, м ² , дерево і т.д.) характер пошкодження
1	2	3	4	5	6
Акоруків	6(18)	10С ₃ +D ₃ +K ₂	Верхівковий	2,5	слабка
	11(1)	7С ₃ 2D ₃ 1K ₂	коріод	0,4	середня
	15(11)	10С ₃	— " —	1,6	середня
	43(2)	10С ₃ +Бп+Ос	— " —	2,7	середня
	56(91)	6С ₃ 2D ₃ 2L ₂ п ₂	— " —	1,8	середня
	83(18)	10D ₃ +Г ₃ +Бп	— " —	7,4	сильна
	13(3)	2С ₃ 1D ₃ +Бп	— " —	15,8	слабка
	29(11)	2D ₃ 2С ₃ 1L ₂ п ₂ +Бп+Ос	коріод-типограф	1,0	середня
	66(13)	4D ₅ 10С ₃ +Ос	коріод-типограф	2,5	середня
	29(9)	6D ₃ 2L ₂ п ₂ 2K ₂ 2D ₃ +Ос	коріод-типограф	11,0	середня
	39(2)	9.К ₂ 1D ₃	коріод-типограф	0,6	сильна
	65(9)	10С ₃	Верхівковий коріод	1,5	середня
	65(19)	10С ₃ +D ₃	Верхівковий коріод	2,1	слабка
	72(8)	10С ₃	Верхівковий коріод	1,8	слабка
	84(3)	10С ₃	Верхівковий коріод	2,0	слабка
	84(5)	10С ₃	Верхівковий коріод	5,5	слабка
	100(2)	10С ₃	Верхівковий коріод	7,5	слабка
	100(8)	10С ₃	Верхівковий коріод	1,8	середня
	102(3)	10С ₃	Верхівковий коріод	0,9	середня
	102(1)	10С ₃	Верхівковий коріод	6,6	слабка

[illegible]

11	11		6,9	СРВ
20	1		2,4	СРВ
20	2		7,5	СРВ
21	1		7,6	СРВ
25	5		9	СРВ
25	12		10	СРВ
25	13		9,6	СРВ
29	1		22,9	СРВ
39	1		8	СРВ
41	1		4,5	СРВ
50	10		2,9	СРВ
59	2		4,7	СРВ
41	1		4,5	СРВ
50	10		2,9	СРВ
59	2		4,7	СРВ
61	2		7,5	СРВ
63	5		7,7	СРВ
61	1		10,0	СРВ
82	7		15	СРВ
82	18		2,1	СРВ
86	9		1,1	СРВ
95	18		2,1	СРВ
96	12		3,1	СРВ
99	6		3,1	СРВ
106	2		0,6	СРВ
111	2		8,6	СРВ
150			185,3	СРВ
уширєне	25(2)	90 ₃ 1К ₂ 160 ₃ К ₂ корєкєві ма	2,0	СРВ
	60(7)	50 ₃ 3160 ₃ 2С ₃ В ₂ е ₂ м ₂ об ₂ р ₂ б ₂ ч ₂ н ₂ н ₂	7,0	СРВ
	82(2)	100 ₃ +С ₃	15,0	СРВ
	107(26)	100 ₃ +13+60 ₃	7,4	СРВ

1500 СРВ-2021

5000

середнє

середнє

ПОВІДОМЛЕННЯ
про появу ознак погіршення санітарного стану лісових насаджень

Житомирське обласне управління лісового та мисливського господарства
(Автономна Республіка Крим, область)

ДП «Попільнянське лісове господарство»

(найменування власника лісів, постійного лісокористувача)

Лісництво Корнинське урочище Бруси́лівської ліс
квартал № 2 виділ № 14 ділянка № 2 площа 10.0 гектарів

Таксаційна характеристика насадження

Склад 1003, вік 89 років, бонітет 1, середній діаметр 32 сантиметрів, середня висота 27 метрів, повнота 0.15, тип лісу Б2ДС, рельєф рівнинний, експозиція -, ґрунт дерново-підзолистий, підріст -, підлісок -

Лісопатологічна характеристика насадження

Вид пошкодження насадження (лісова пожежа, буревій, сніголам, обледеніння, відмирання та всихання дерев, захаращеність, об'їдання шкідниками хвої/листя, наявність гусені, масовий літ метеликів, опадання хвої/листя, відлущення кори на стовбурах та інші ознаки, не характерні для нормального стану дерев) верхівковий короїд

Ступінь пошкодження, ураження: слабке
(поодинокі, слабке, середнє, сильне)

Вид розподілу пошкоджених дерев: поодинокі
(поодинокі, груповий, куртинний)

Обсяг ушкодженої деревини на 1 гектарі (окомірно) 8.0 куб. метрів, у тому числі сухостійної 5.0 куб. метрів

Ознаки погіршення стану лісових насаджень виявив:

1 06 2021 року
старший майстер
(посада)

(підпис)

Черниш В.І
(ініціали та прізвище)

1 06 2021 року
пом.лісничого
(лісничий (помічник лісничого))

(підпис)

Догонова О.В
(ініціали та прізвище)

1 06 2021 року

Висновок інженера відділу (сектору) охорони і захисту лісу державного лісогосподарського (лісомисливського) підприємства або представника державного спеціалізованого лісозахисного підприємства щодо необхідності здійснення лісозахисних чи інших заходів з поліпшення санітарного стану лісів за результатами огляду санітарного стану лісової ділянки потребує проведення СРВ

01 06 2021 року
Інженер ОЗЛ
(посада)

(підпис)

Тимошенко В.І.
(ініціали та прізвище)

ПОВІДОМЛЕННЯ
про появу ознак погіршення санітарного стану лісових насаджень

Житомирське обласне управління лісового та мисливського господарства
(Автономна Республіка Крим, область)

ДП «Попільнянське лісове господарство»

(найменування власника лісів, постійного лісокористувача)

Лісництво Корнинське урочище Брусливський ліс
квартал № 2 виділ № 14 ділянка № 3 площа 8,3 гектарів

Таксаційна характеристика насаджень

Склад 10С3, вік 89 років, бонітет І, середній діаметр 32 сантиметрів, середня висота 27 метрів, повнота 0,5, тип лісу 320С, рельєф рівнинний, експозиція _____, ґрунт дерново-підзолистий, підріст _____, підлісок _____

Лісопатологічна характеристика насаджень

Вид пошкодження насаджень (лісова пожежа, буревій, сніголам, обледеніння, відмирання та всихання дерев, захаращеність, об'їдання шкідниками хвої/листя, наявність гусені, масовий літ метеликів, опадання хвої/листя, відлущення кори на стовбурах та інші ознаки, не характерні для нормального стану дерев) верхівковий крох

Ступінь пошкодження, ураження: слабке
(поодинокі, слабке, середнє, сильне)

Вид розподілу пошкоджених дерев: поодинокі
(поодинокий, груповий, куртинний)

Обсяг ушкодженої деревини на 1 гектарі (окомірно) 11,0 куб. метрів, у тому числі сухостійної 1,0 куб. метрів

Ознаки погіршення стану лісових насаджень виявив:

старший майстер _____ (посада)	<u>[підпис]</u> (підпис)	Черниш В.І. (ініціали та прізвище)
<u>1 06</u> 2021 року		
пом.лісничого _____ (лісничий (помічник лісничого))	<u>[підпис]</u> (підпис)	Догонова О.В. (ініціали та прізвище)
<u>1 06</u> 2021 року		

Висновок інженера відділу (сектору) охорони і захисту лісу державного лісгосподарського (лісомисливського) підприємства або представника державного спеціалізованого лісозахисного підприємства щодо необхідності здійснення лісозахисних чи інших заходів з поліпшення санітарного стану лісів за результатами огляду санітарного стану лісової ділянки _____ **потребує проведення СРВ**

Інженер ОЗЛ _____ (посада)	<u>[підпис]</u> (підпис)	Тимошенко В.І. (ініціали та прізвище)
<u>01 06</u> 2021 року		

ПОВІДОМЛЕННЯ
про появу ознак погіршення санітарного стану лісових насаджень

Житомирське обласне управління лісового та мисливського господарства
(Автономна Республіка Крим, область)

ДП «Попільнянське лісове господарство»

(найменування власника лісів, постійного лісокористувача)

Лісництво Корнинське урочище Брушнівський ліс

квартал № 4 виділ № 8 ділянка № _____ площа 4.3 гектарів

Таксаційна характеристика насадження

Склад 1003+БП+СЗ, вік 94 років, бонітет 3, середній діаметр 26 сантиметрів, середня висота 21 метрів, повнота 0.65, тип лісу БЗДС, рельєф рівнинний, експозиція _____,

грунт дерново-підзолистий, підріст _____, підлісок _____

Лісопатологічна характеристика насадження

Вид пошкодження насадження (лісова пожежа, буревій, сніголам, обледеніння, відмирання та всихання дерев, захаращеність, об'їдання шкідниками хвої/листя, наявність гусені, масовий літ метеликів, опадання хвої/листя, відлущення кори на стовбурах та інші ознаки, не характерні для нормального стану дерев) опеньок осіккй, коржеві та стовбурові гриби

Ступінь пошкодження, ураження: слабке

(поодинокі, слабке, середнє, сильне)

Вид розподілу пошкоджених дерев: поодинокі

(поодинокий, груповий, куртинний)

Обсяг ушкодженої деревини на 1 гектарі (окомірно) 13 куб. метрів, у тому числі сухостійної 10.0 куб. метрів

Ознаки погіршення стану лісових насаджень виявив:

старший майстер _____

(посада)

(підпис)

Черниш В.І

(ініціали та прізвище)

1 06 2021 року

пом.лісничого _____

(лісничий (помічник лісничого))

(підпис)

Догонова О.В.

(ініціали та прізвище)

06 2021 року

Висновок інженера відділу (сектору) охорони і захисту лісу державного лісгосподарського (лісомисливського) підприємства або представника державного спеціалізованого лісозахисного підприємства щодо необхідності здійснення лісозахисних чи інших заходів з поліпшення санітарного стану лісів за результатами огляду санітарного стану лісової ділянки _____ **потребує проведення СРВ**

Інженер ОЗЛ _____

(посада)

(підпис)

Тимошенко В.І.

(ініціали та прізвище)

01 06 2021 року

ПОВІДОМЛЕННЯ
про появу ознак погіршення санітарного стану лісових насаджень

Житомирське обласне управління лісового та мисливського господарства
(Автономна Республіка Крим, область)

ДП «Попільнянське лісове господарство»

(найменування власника лісів, постійного лісокористувача)

Лісництво Корнинське урочище Корнинське

квартал № 14 виділ № 1 ділянка № 1 площа 8 гектарів

Таксаційна характеристика насадження

Склад 92% 160+0с+В14, вік 105 років, бонітет 2, середній діаметр 38 сантиметрів, середня висота 26 метрів, повнота 96% тип лісу С218, рельєф рівнинний, експозиція _____, ґрунт дерново-підзолистий, підріст _____, підлісок _____

Лісопатологічна характеристика насадження

Вид пошкодження насадження (лісова пожежа, буревій, сніголам, обледеніння, відмирання та всихання дерев, захаращеність, об'їдання шкідниками хвої/листя, наявність гусені, масовий літ метеликів, опадання хвої/листя, відлущення кори на стовбурах та інші ознаки, не характерні для нормального стану дерев) тежко осінній, кореневої та стовбурової гнилі

Ступінь пошкодження, ураження: сильне

(поодинокі, слабке, середнє, сильне)

Вид розподілу пошкоджених дерев: корінне

(поодинокі, групові, куртинні)

Обсяг ушкодженої деревини на 1 гектарі (окомірно) 11 куб. метрів, у тому числі сухостійної 8 куб. метрів

Ознаки погіршення стану лісових насаджень виявив:

старший майстер _____

(посада)

(підпис)

Тетерук С.Д.

(ініціали та прізвище)

31 05 2021 року

пом.лісничого _____

(лісничий (помічник лісничого))

(підпис)

Догонова О.В.

(ініціали та прізвище)

31 05 2021 року

Висновок інженера відділу (сектору) охорони і захисту лісу державного лісгосподарського (лісомисливського) підприємства або представника державного спеціалізованого лісозахисного підприємства щодо необхідності здійснення лісозахисних чи інших заходів з поліпшення санітарного стану лісів за результатами огляду санітарного стану лісової ділянки _____ **потребує проведення СРВ**

Інженер ОЗЛ _____

(посада)

(підпис)

Тимошенко В.І.

(ініціали та прізвище)

01 06 2021 року

ПОВІДОМЛЕННЯ
про появу ознак погіршення санітарного стану лісових насаджень

Житомирське обласне управління лісового та мисливського господарства
(Автономна Республіка Крим, область)

ДП «Попільнянське лісове господарство»

(найменування власника лісів, постійного лісокористувача)

Лісництво **Корнинське** _____ урочище **Корнинська роща**
квартал № **16** виділ № **2** ділянка № _____ площа **0,8** гектарів

Таксаційна характеристика насадження

Склад **92% ІЛ**, вік **66** років, бонітет **1**, середній діаметр **28** сантиметрів, середня висота **23** метрів, повнота **0,65**, тип лісу **смір**, рельєф рівнинний, експозиція _____, ґрунт **дерново-підзолистий**, підріст _____, підлісок _____

Лісопатологічна характеристика насадження

Вид пошкодження насадження (лісова пожежа, буревій, сніголам, обледеніння, відмирання та всихання дерев, захаращеність, об'їдання шкідниками хвої/листя, наявність гусені, масовий літ метеликів, опадання хвої/листя, відлущення кори на стовбурах та інші ознаки, не характерні для нормального стану дерев) **Корода-мелкотра, опавок осіпків, ***

Ступінь пошкодження, ураження: **сильна**
(поодинокі, слабке, середнє, сильне)

Вид розподілу пошкоджених дерев: **поодинокі**
(поодинокі, груповий, куртинний)

Обсяг ушкодженої деревини на 1 гектарі (окомірно) **44** куб. метрів, у тому числі сухостійної **38** куб. метрів

Ознаки погіршення стану лісових насаджень виявив:

_____ старший майстер _____	_____ Тетерук С.Д.
(посада)	(ініціали та прізвище)
17 06 2021 року	
_____ пом.лісничого _____	_____ Догонова О.В.
(лісничий (помічник лісничого))	(ініціали та прізвище)
17 06 2021 року	

Висновок інженера відділу (сектору) охорони і захисту лісу державного лісогосподарського (лісомисливського) підприємства або представника державного спеціалізованого лісозахисного підприємства щодо необхідності здійснення лісозахисних чи інших заходів з поліпшення санітарного стану лісів за результатами огляду санітарного стану лісової ділянки _____ **потребує проведення СРВ**

_____ Інженер ОЗЛ _____	_____ Тимошенко В.І.
(посада)	(ініціали та прізвище)
18 06 2021 року	

ПОВІДОМЛЕННЯ
про появу ознак погіршення санітарного стану лісових насаджень

Житомирське обласне управління лісового та мисливського господарства
(Автономна Республіка Крим, область)

ДП «Попільнянське лісове господарство»
(найменування власника лісів, постійного лісокористувача)

Лісництво Корнинське урочище Корнинське 160
квартал № 18 виділ № 18 ділянка № - площа 08 гектарів

Таксаційна характеристика насадження

Склад 10G+2J, вік 44 років, бонітет 1a, середній діаметр 30 сантиметрів, середня висота 28 метрів, повнота 06 тип лісу С180С, рельєф рівнинний, експозиція _____, ґрунт дерново-підзолистий, підріст _____, підлісок _____

Лісопатологічна характеристика насадження

Вид пошкодження насадження (лісова пожежа, буревій, сніголам, обледеніння, відмирання та всихання дерев, захаращеність, об'їдання шкідниками хвої/листя, наявність гусені, масовий літ метеликів, опадання хвої/листя, відлущення кори на стовбурах та інші ознаки, не характерні для нормального стану дерев) Верхівкової короїд

Ступінь пошкодження, ураження: серйоз
(поодинокі, слабке, середнє, сильне)

Вид розподілу пошкоджених дерев: груповий
(поодинокий, груповий, куртинний)

Обсяг ушкодженої деревини на 1 гектарі (окомірно) 21 куб. метрів, у тому числі сухостійної 20 куб. метрів

Ознаки погіршення стану лісових насаджень виявив:

(посада) _____ (підпис) _____ Тетерук С.Д.
(ініціали та прізвище)

10 05 2021 року

(лісничий (помічник лісничого) _____ (підпис) _____ Догонова О.В.
(ініціали та прізвище)

10 05 2021 року

Висновок інженера відділу (сектору) охорони і захисту лісу державного лісогосподарського (лісомисливського) підприємства або представника державного спеціалізованого лісозахисного підприємства щодо необхідності здійснення лісозахисних чи інших заходів з поліпшення санітарного стану лісів за результатами огляду санітарного стану лісової ділянки _____ **потребує проведення СРВ**

(посада) _____ (підпис) _____ Тимошенко В.І.
(ініціали та прізвище)

18 05 2021 року

ПОВІДОМЛЕННЯ
про появу ознак погіршення санітарного стану лісових насаджень

Житомирське обласне управління лісового та мисливського господарства
(Автономна Республіка Крим, область)

ДП «Попільнянське лісове господарство»
(найменування власника лісів, постійного лісокористувача)

Лісництво Корнинське урочище Корнинське дгс
квартал № 19 виділ № 2 ділянка № _____ площа 0,2 гектарів

Таксаційна характеристика насадження

Склад 1023 + С, вік 57 років, бонітет 2, середній діаметр 20 сантиметрів, середня висота 17 метрів, повнота 0,6 тип лісу С302С, рельєф рівнинний, експозиція _____, ґрунт дерново-підзолистий, підріст _____, підлісок _____

Лісопатологічна характеристика насадження

Вид пошкодження насадження (лісова пожежа, буревій, сніголам, обледеніння, відмирання та всихання дерев, захаращеність, об'їдання шкідниками хвої/листя, наявність гусені, масовий літ метеликів, опадання хвої/листя, відлущення кори на стовбурах та інші ознаки, не характерні для нормального стану дерев) отмирок осінній, коренева та стовбурові гнилі

Ступінь пошкодження, ураження: сильне
(поодинокі, слабке, середнє, сильне)

Вид розподілу пошкоджених дерев: групові
(поодинокі, груповий, куртинний)

Обсяг ушкодженої деревини на 1 гектарі (окомірно) 55 куб. метрів, у тому числі сухостійної 4,5 куб. метрів

Ознаки погіршення стану лісових насаджень виявив:

старший майстер _____ Тетерук С.Д.
(посада) (підпис) (ініціали та прізвище)

10.05 2021 року _____
пом.лісничого _____
(лісничий (помічник лісничого)) (підпис) (ініціали та прізвище)

10.05 2021 року

Висновок інженера відділу (сектору) охорони і захисту лісу державного лісгосподарського (лісомисливського) підприємства або представника державного спеціалізованого лісозахисного підприємства щодо необхідності здійснення лісозахисних чи інших заходів з поліпшення санітарного стану лісів за результатами огляду санітарного стану лісової ділянки _____ **потребує проведення СРВ**

Інженер ОЗЛ _____

(посада)

18.05 2021 року

(підпис)

Тимошенко В.І.

(ініціали та прізвище)

ПОВІДОМЛЕННЯ
про появу ознак погіршення санітарного стану лісових насаджень

Житомирське обласне управління лісового та мисливського господарства
(Автономна Республіка Крим, область)

ДП «Попільнянське лісове господарство»

(найменування власника лісів, постійного лісокористувача)

Лісництво Корнинське урочище Коринська роща

квартал № 22 виділ № 15 ділянка № - площа 2,3 гектарів

Таксаційна характеристика насадження

Склад 5Бп 3Дп 2Ос 1Корт 3Лч + С₂, вік 60 років, бонітет 1, середній діаметр 32 сантиметрів, середня висота 26 метрів, повнота 90%, тип лісу С.С.О., рельєф рівнинний, експозиція _____, ґрунт дерново-підзолистий, підріст _____, підлісок _____

Лісопатологічна характеристика насадження

Вид пошкодження насадження (лісова пожежа, буревій, сніголам, обледеніння, відмирання та всихання дерев, захаращеність, об'їдання шкідниками хвої/листя, наявність гусені, масовий літ метеликів, опадання хвої/листя, відлущення кори на стовбурах та інші ознаки, не характерні для нормального стану дерев) опеньки, осіпкі, бактеріальна рідянка, кореневі та стовбурові гнилі, шадка

Ступінь пошкодження, ураження: _____
(поодинокі, слабке, середнє, сильне)

Вид розподілу пошкоджених дерев: поодинокі
(поодинокий, груповий, куртинний)

Обсяг ушкодженої деревини на 1 гектарі (окомірно) 5 куб. метрів, у тому числі сухостійної 4 куб. метрів

Ознаки погіршення стану лісових насаджень виявив:

(посада) (підпис) Тетерук С.Д.
(ініціали та прізвище)

11 05 2021 року

(лісничий (помічник лісничого) (підпис) Доганова О.В.
(ініціали та прізвище)

11 05 2021 року

Висновок інженера відділу (сектору) охорони і захисту лісу державного лісогосподарського (лісомисливського) підприємства або представника державного спеціалізованого лісозахисного підприємства щодо необхідності здійснення лісозахисних чи інших заходів з поліпшення санітарного стану лісів за результатами огляду санітарного стану лісової ділянки _____ **потребує проведення СРВ**

Інженер ОЗЛ

(посада)

18 05 2021 року

(підпис)

Тимошенко В.І.

(ініціали та прізвище)

ПОВІДОМЛЕННЯ
про появу ознак погіршення санітарного стану лісових насаджень

Житомирське обласне управління лісового та мисливського господарства
(Автономна Республіка Крим, область)

ДП «Попільнянське лісове господарство»

(найменування власника лісів, постійного лісокористувача)

Лісництво Корнинське урочище Рудка

квартал № 30 виділ № 11 ділянка № - площа 3,5 гектарів

Таксаційна характеристика насадження

Склад 9G 1Q + A x 5, вік 82 років, бонітет 1a, середній діаметр 40 сантиметрів, середня висота 30 метрів, повнота 95, тип лісу с/лхс, рельєф рівнинний, експозиція _____, ґрунт дерново-підзолистий, підріст _____, підлісок _____

Лісопатологічна характеристика насадження

Вид пошкодження насадження (лісова пожежа, буревій, сніголам, обледеніння, відмирання та всихання дерев, захаращеність, об'їдання шкідниками хвої/листя, наявність гусені, масовий літ метеликів, опадання хвої/листя, відлущення кори на стовбурах та інші ознаки, не характерні для нормального стану дерев) Верхівковий короїд

Ступінь пошкодження, ураження: слабке
(поодинокі, слабке, середнє, сильне)

Вид розподілу пошкоджених дерев: поодинокі
(поодинокий, груповий, куртинний)

Обсяг ушкодженої деревини на 1 гектарі (окомірно) 13 куб. метрів, у тому числі сухостійної 8 куб. метрів

Ознаки погіршення стану лісових насаджень виявив:

старший майстер _____ Тетерук С.Д.
(посада) (підпис) (ініціали та прізвище)

11 05 2021 року _____
пом.лісничого _____
(лісничий (помічник лісничого) (підпис) (ініціали та прізвище)

11 05 2021 року

Висновок інженера відділу (сектору) охорони і захисту лісу державного лісогосподарського (лісомисливського) підприємства або представника державного спеціалізованого лісозахисного підприємства щодо необхідності здійснення лісозахисних чи інших заходів з поліпшення санітарного стану лісів за результатами огляду санітарного стану лісової ділянки потребує проведення СРВ

Інженер ОЗЛ _____

(посада)

18 05 2021 року

(підпис)

Тимошенко В.І. _____

(ініціали та прізвище)

ПОВІДОМЛЕННЯ
про появу ознак погіршення санітарного стану лісових насаджень

Житомирське обласне управління лісового та мисливського господарства
(Автономна Республіка Крим, область)

ДП «Попільнянське лісове господарство»
(найменування власника лісів, постійного лісокористувача)

Лісництво **Корнинське** урочище **Рудна**

квартал № **35** виділ № **4** ділянка № **-** площа **2,3** гектарів

Таксаційна характеристика насадження

Склад **8С 2Д**, вік **79** років, бонітет **15**, середній діаметр **36** сантиметрів, середня висота **31** метрів, повнота **96**, тип лісу **агдс**, рельєф рівнинний, експозиція **-**, ґрунт **дерново-підзолистий**, підріст **-**, підлісок **-**

Лісопатологічна характеристика насадження

Вид пошкодження насадження (лісова пожежа, буревій, сніголам, обледеніння, відмирання та всихання дерев, захаращеність, об'їдання шкідниками хвої/листя, наявність гусені, масовий літ метеликів, опадання хвої/листя, відлущення кори на стовбурах та інші ознаки, не характерні для нормального стану дерев) **верхівкове вичерпання**

Ступінь пошкодження, ураження: **сильне**
(поодинокі, слабке, середнє, сильне)

Вид розподілу пошкоджених дерев: **поодинокі**
(поодинокі, груповий, куртинний)

Обсяг ушкодженої деревини на 1 гектарі (окомірно) **16** куб. метрів, у тому числі сухостійної **12** куб. метрів

Ознаки погіршення стану лісових насаджень виявив:

11 05 2021 року старший майстер **Тетерук С.Д**
(посада) (підпис) (ініціали та прізвище)

11 05 2021 року пом.лісничого **Догонова О.В**
(лісничий (помічник лісничого)) (підпис) (ініціали та прізвище)

11 05 2021 року

Висновок інженера відділу (сектору) охорони і захисту лісу державного лісогосподарського (лісомисливського) підприємства або представника державного спеціалізованого лісозахисного підприємства щодо необхідності здійснення лісозахисних чи інших заходів з поліпшення санітарного стану лісів за результатами огляду санітарного стану лісової ділянки **потребує проведення СРВ**

18 05 2021 року Інженер ОЗЛ

(посада)

(підпис)

Тимошенко В.І.

(ініціали та прізвище)

ПОВІДОМЛЕННЯ
про появу ознак погіршення санітарного стану лісових насаджень

Житомирське обласне управління лісового та мисливського господарства
(Автономна Республіка Крим, область)

ДП «Попільнянське лісове господарство»

(найменування власника лісів, постійного лісокористувача)

Лісництво Корнинське урочище Рурка

квартал № 35 виділ № 4 ділянка № - площа 15 гектарів

Таксаційна характеристика насадження

Склад 10G + 2J, вік 11 років, бонітет 2, середній діаметр 44 сантиметрів, середня висота 28 метрів, повнота 0,5, тип лісу листя, рельєф рівнинний, експозиція -, ґрунт дерново-підзолистий, підріст -, підлісок -

Лісопатологічна характеристика насадження

Вид пошкодження насадження (лісова пожежа, буревій, сніголам, обледеніння, відмирання та всихання дерев, захаращеність, об'їдання шкідниками хвої/листя, наявність гусені, масовий літ метеликів, опадання хвої/листя, відлущення кори на стовбурах та інші ознаки, не характерні для нормального стану дерев) верхівловеси корою

Ступінь пошкодження, ураження: середнє
(поодинокі, слабке, середнє, сильне)

Вид розподілу пошкоджених дерев: поодинокі
(поодинокий, груповий, куртинний)

Обсяг ушкодженої деревини на 1 гектарі (окомірно) 22 куб. метрів, у тому числі сухостійної 19 куб. метрів

Ознаки погіршення стану лісових насаджень виявив:

старший майстер (посада)	<u>[підпис]</u> (підпис)	<u>Тетерук С.Д.</u> (ініціали та прізвище)
<u>11 05</u> 2021 року		
пом.лісничого (лісничий (помічник лісничого))	<u>[підпис]</u> (підпис)	<u>Догонова О.В.</u> (ініціали та прізвище)
<u>11 05</u> 2021 року		

Висновок інженера відділу (сектору) охорони і захисту лісу державного лісгосподарського (лісомисливського) підприємства або представника державного спеціалізованого лісозахисного підприємства щодо необхідності здійснення лісозахисних чи інших заходів з поліпшення санітарного стану лісів за результатами огляду санітарного стану лісової ділянки потребує проведення СРВ

Інженер ОЗЛ

(посада)

18 05 2021 року

(підпис)

Тимошенко В.І.

(ініціали та прізвище)

ПОВІДОМЛЕННЯ
про появу ознак погіршення санітарного стану лісових насаджень

Житомирське обласне управління лісового та мисливського господарства
(Автономна Республіка Крим, область)

ДП «Попільнянське лісове господарство»

(найменування власника лісів, постійного лісокористувача)

Лісництво Корнинське урочище Рудки

квартал № 37 виділ № 16 ділянка № _____ площа 06 гектарів

Таксаційна характеристика насадження

Склад дуб, береза, сосна, вік 55 років, бонітет 1, середній діаметр 24 сантиметрів, середня висота 21 метрів, повнота 065, тип лісу СІДХ, рельєф рівнинний, експозиція _____, ґрунт дерново-підзолистий, підріст _____, підлісок _____

Лісопатологічна характеристика насадження

Вид пошкодження насадження (лісова пожежа, буревій, сніголам, обледеніння, відмирання та всихання дерев, захаращеність, об'їдання шкідниками хвої/листя, наявність гусені, масовий літ метеликів, опадання хвої/листя, відлучення кори на стовбурах та інші ознаки, не характерні для нормального стану дерев) вершнєвний цвіль

Ступінь пошкодження, ураження: слабка

(поодинокі, слабке, середнє, сильне)

Вид розподілу пошкоджених дерев: поодинокі

(поодинокий, груповий, куртинний)

Обсяг ушкодженої деревини на 1 гектарі (окомірно) 5 куб. метрів, у тому числі сухостійної 4 куб. метрів

Ознаки погіршення стану лісових насаджень виявив:

старший майстер _____

(посада)

(підпис)

Тетерук С.Д.

(ініціали та прізвище)

11 05 2021 року

пом.лісничого _____

(лісничий (помічник лісничого))

(підпис)

Догонова О.В.

(ініціали та прізвище)

11 05 2021 року

Висновок інженера відділу (сектору) охорони і захисту лісу державного лісгосподарського (лісомисливського) підприємства або представника державного спеціалізованого лісозахисного підприємства щодо необхідності здійснення лісозахисних чи інших заходів з поліпшення санітарного стану лісів за результатами огляду санітарного стану лісової ділянки потребує проведення СРВ

Інженер ОЗЛ _____

(посада)

(підпис)

Тимошенко В.І.

(ініціали та прізвище)

18 05 2021 року

ПОВІДОМЛЕННЯ
про появу ознак погіршення санітарного стану лісових насаджень

Житомирське обласне управління лісового та мисливського господарства
(Автономна Республіка Крим, область)

ДП «Попільнянське лісове господарство»
(найменування власника лісів, постійного лісокористувача)

Лісництво Корнинське _____ урочище Рурка _____

квартал № 38 виділ № 14 ділянка № _____ площа 0,9 гектарів

Таксаційна характеристика насадження

Склад 6 класів 2 класу, вік 56 років, бонітет 2, середній діаметр 20 сантиметрів, середня висота 17 метрів, повнота 0,8, тип лісу середній, рельєф рівнинний, експозиція _____, ґрунт дерново-підзолистий, підріст _____, підлісок _____

Лісопатологічна характеристика насадження

Вид пошкодження насадження (лісова пожежа, буревій, сніголам, обледеніння, відмирання та всихання дерев, захаращеність, об'їдання шкідниками хвої/листя, наявність гусені, масовий літ метеликів, опадання хвої/листя, відлущення кори на стовбурах та інші ознаки, не характерні для нормального стану дерев) ветхавий коридор, опухок осінній, корсєві та

Ступінь пошкодження, ураження: поодинокі, слабке

(поодинокі, слабке, середнє, сильне)

Вид розподілу пошкоджених дерев: поодинокі

(поодинокий, груповий, куртинний)

Обсяг ушкодженої деревини на 1 гектарі (окоірно) 14 куб. метрів, у тому числі сухостійної 10 куб. метрів

Ознаки погіршення стану лісових насаджень виявив:

старший майстер _____ (посада) _____ (підпис)

Тетерук С.Д.
(ініціали та прізвище)

12 08 2021 року

пом.лісничого _____
(лісничий (помічник лісничого))

_____ (підпис)

Догонова О.В.
(ініціали та прізвище)

12 08 2021 року

Висновок інженера відділу (сектору) охорони і захисту лісу державного лісогосподарського (лісомисливського) підприємства або представника державного спеціалізованого лісозахисного підприємства щодо необхідності здійснення лісозахисних чи інших заходів з поліпшення санітарного стану лісів за результатами огляду санітарного стану лісової ділянки _____ потребує проведення СРВ

Інженер ОЗЛ _____

(посада)

18 05 2021 року

(підпис)

Тимошенко В.І.

(ініціали та прізвище)

ПОВІДОМЛЕННЯ
про появу ознак погіршення санітарного стану лісових насаджень

Житомирське обласне управління лісового та мисливського господарства
(Автономна Республіка Крим, область)

ДП «Попільнянське лісове господарство»

(найменування власника лісів, постійного лісокористувача)

Лісництво Корнинське урочище Рудка

квартал № 41 виділ № 15 ділянка № _____ площа 03 гектарів

Таксаційна характеристика насадження

Склад 10Q+Kaf, вік 81 років, бонітет 1a, середній діаметр 36 сантиметрів, середня висота 28 метрів, повнота 05, тип лісу СгГДС, рельєф рівнинний, експозиція _____, ґрунт дерново-підзолистий, підріст _____, підлісок _____

Лісопатологічна характеристика насадження

Вид пошкодження насадження (лісова пожежа, буревій, сніголам, обледеніння, відмирання та всихання дерев, захаращеність, об'їдання шкідниками хвої/листя, наявність гусені, масовий літ метеликів, опадання хвої/листя, відлущення кори на стовбурах та інші ознаки, не характерні для нормального стану дерев) верхівкової короги

Ступінь пошкодження, ураження: середнє
(поодинокі, слабке, середнє, сильне)

Вид розподілу пошкоджених дерев: груповий
(поодинокі, груповий, куртинний)

Обсяг ушкодженої деревини на 1 гектарі (окомірно) 37 куб. метрів, у тому числі сухостійної 30 куб. метрів

Ознаки погіршення стану лісових насаджень виявив:

старший майстер _____ Тетерук С.Д.
(посада) (підпис) (ініціали та прізвище)

12 05 2021 року _____
пом.лісничого _____ Доганова О.В.
(лісничий (помічник лісничого)) (підпис) (ініціали та прізвище)

12 05 2021 року

Висновок інженера відділу (сектору) охорони і захисту лісу державного лісгосподарського (лісомисливського) підприємства або представника державного спеціалізованого лісозахисного підприємства щодо необхідності здійснення лісозахисних чи інших заходів з поліпшення санітарного стану лісів за результатами огляду санітарного стану лісової ділянки _____ **потребує проведення СРВ**

Інженер ОЗЛ _____

(посада)

18 05 2021 року

(підпис)

Тимошенко В.І.

(ініціали та прізвище)

ПОВІДОМЛЕННЯ
про появу ознак погіршення санітарного стану лісових насаджень

Житомирське обласне управління лісового та мисливського господарства
(Автономна Республіка Крим, область)

ДП «Попільнянське лісове господарство»

(найменування власника лісів, постійного лісокористувача)

Лісництво Корнинське _____ урочище Касеєвська

квартал № 46 виділ № 4 ділянка № _____ площа 1,5 гектарів

Таксаційна характеристика насадження

Склад БДЧДчр, вік 106 років, бонітет 2, середній діаметр 38 сантиметрів, середня висота 27 метрів, повнота 0,5, тип лісу агд, рельєф рівнинний, експозиція _____, ґрунт дерново-підзолистий, підріст _____, підлісок _____

Лісопатологічна характеристика насадження

Вид пошкодження насадження (лісова пожежа, буревій, сніголам, обледеніння, відмирання та всихання дерев, захаращеність, об'їдання шкідниками хвої/листя, наявність гусені, масовий літ метеликів, опадання хвої/листя, відлущення кори на стовбурах та інші ознаки, не характерні для нормального стану дерев) опельові осінній, кореківі та стовбурові гнилі

Ступінь пошкодження, ураження: середнє

(поодинокі, слабке, середнє, сильне)

Вид розподілу пошкоджених дерев: поодинокі

(поодинокі, груповий, куртинний)

Обсяг ушкодженої деревини на 1 гектарі (окомірно) 39 куб. метрів, у тому числі сухостійної 30 куб. метрів

Ознаки погіршення стану лісових насаджень виявив:

_____ старший майстер _____

(посада)

(підпис)

_____ Тетерук С.Д.

(ініціали та прізвище)

12.05 2021 року

_____ пом.лісничого _____

(лісничий (домічник лісничого))

(підпис)

_____ Догонова О.В.

(ініціали та прізвище)

12.05 2021 року

Висновок інженера відділу (сектору) охорони і захисту лісу державного лісогосподарського (лісомисливського) підприємства або представника державного спеціалізованого лісозахисного підприємства щодо необхідності здійснення лісозахисних чи інших заходів з поліпшення санітарного стану лісів за результатами огляду санітарного стану лісової ділянки _____ **потребує проведення СРВ**

_____ Інженер ОЗЛ _____

(посада)

(підпис)

_____ Тимошенко В.І.

(ініціали та прізвище)

18.05 2021 року

ПОВІДОМЛЕННЯ
про появу ознак погіршення санітарного стану лісових насаджень

Житомирське обласне управління лісового та мисливського господарства
(Автономна Республіка Крим, область)

ДП «Попільнянське лісове господарство»

(найменування власника лісів, постійного лісокористувача)

Лісництво Корнинське _____ урочище Гашаринське

квартал № 46 виділ № 8 ділянка № _____ площа 18 гектарів

Таксаційна характеристика насадження

Склад БДз 46, вік 91 років, бонітет 2, середній діаметр 26 сантиметрів, середня висота 25 метрів, повнота 96, тип лісу а10, рельєф рівнинний, експозиція _____, ґрунт дерново-підзолистий, підріст _____, підлісок _____

Лісопатологічна характеристика насадження

Вид пошкодження насадження (лісова пожежа, буревій, сніголам, обледеніння, відмирання та всихання дерев, захаращеність, об'їдання шкідниками хвої/листя, наявність гусені, масовий літ метеликів, опадання хвої/листя, відлущення кори на стовбурах та інші ознаки, не характерні для нормального стану дерев) опеньок осінній, корені та стовбурові гнилі

Ступінь пошкодження, ураження: слабка

(поодинокі, слабке, середнє, сильне)

Вид розподілу пошкоджених дерев: поодинокі

(поодинокий, груповий, куртинний)

Обсяг ушкодженої деревини на 1 гектарі (окомірно) 13 куб. метрів, у тому числі сухостійної 10 куб. метрів

Ознаки погіршення стану лісових насаджень виявив:

старший майстер _____

(посада)

(підпис)

Тетерук С.Д.

(ініціали та прізвище)

12.05 2021 року

пом.лісничого _____

(лісничий (помічник лісничого))

(підпис)

Догонова О.В.

(ініціали та прізвище)

12.05 2021 року

Висновок інженера відділу (сектору) охорони і захисту лісу державного лісогосподарського (лісомисливського) підприємства або представника державного спеціалізованого лісозахисного підприємства щодо необхідності здійснення лісозахисних чи інших заходів з поліпшення санітарного стану лісів за результатами огляду санітарного стану лісової ділянки потребує проведення СРВ

Інженер ОЗЛ _____

(посада)

(підпис)

Тимошенко В.І.

(ініціали та прізвище)

18.05 2021 року

ПОВІДОМЛЕННЯ
про появу ознак погіршення санітарного стану лісових насаджень

Житомирське обласне управління лісового та мисливського господарства
(Автономна Республіка Крим, область)

ДП «Попільнянське лісове господарство»

(найменування власника лісів, постійного лісокористувача)

Лісництво Корнинське урочище Галеутинка

квартал № 46 виділ № 9 ділянка № _____ площа 1.3 гектарів

Таксаційна характеристика насадження

Склад 68% 4/5 + 1/6, вік 106 років, бонітет 2, середній діаметр 38 сантиметрів, середня висота 27 метрів, повнота 0.55, тип лісу С1В, рельєф рівнинний, експозиція _____, ґрунт дерново-підзолистий, підріст _____, підлісок _____

Лісопатологічна характеристика насадження

Вид пошкодження насадження (лісова пожежа, буревій, сніголам, обледеніння, відмирання та всихання дерев, захаращеність, об'їдання шкідниками хвої/листя, наявність гусені, масовий літ метеликів, опадання хвої/листя, відлущення кори на стовбурах та інші ознаки, не характерні для нормального стану дерев) отеневе освітлення, корінні та стовбурові шкідники

Ступінь пошкодження, ураження: сильне

(поодинокі, слабке, середнє, сильне)

Вид розподілу пошкоджених дерев: куртинний

(поодинокі, груповий, куртинний)

Обсяг ушкодженої деревини на 1 гектарі (окомірно) 45 куб. метрів, у тому числі сухостійної 40 куб. метрів

Ознаки погіршення стану лісових насаджень виявив:

(посада)

(підпис)

(ініціали та прізвище)

13 05 2021 року

(лісничий (помічник лісничого))

(підпис)

(ініціали та прізвище)

13 05 2021 року

Висновок інженера відділу (сектору) охорони і захисту лісу державного лісгосподарського (лісомисливського) підприємства або представника державного спеціалізованого лісозахисного підприємства щодо необхідності здійснення лісозахисних чи інших заходів з поліпшення санітарного стану лісів за результатами огляду санітарного стану лісової ділянки потребує проведення СРВ

(посада)

(підпис)

(ініціали та прізвище)

18 05 2021 року

ПОВІДОМЛЕННЯ
про появу ознак погіршення санітарного стану лісових насаджень

Житомирське обласне управління лісового та мисливського господарства
(Автономна Республіка Крим, область)

ДП «Попільнянське лісове господарство»

(найменування власника лісів, постійного лісокористувача)

Лісництво Корнинське урочище Кашуківка

квартал № 48 виділ № 5 ділянка № _____ площа 32 гектарів

Таксаційна характеристика насадження

Склад 106 + 5n, вік 88 років, бонітет 1a, середній діаметр 36 сантиметрів, середня висота 28 метрів, повнота 0.4, тип лісу С1 ІІІС, рельєф рівнинний, експозиція _____, ґрунт дерново-підзолистий, підріст _____, підлісок _____

Лісопатологічна характеристика насадження

Вид пошкодження насадження (лісова пожежа, буревій, сніголам, обледеніння, відмирання та всихання дерев, захаращеність, об'їдання шкідниками хвої/листя, наявність гусені, масовий літ метеликів, опадання хвої/листя, відлущення кори на стовбурах та інші ознаки, не характерні для нормального стану дерев) верхівський ярог

Ступінь пошкодження, ураження: внесене

(поодинокі, слабке, середнє, сильне)

Вид розподілу пошкоджених дерев: поодинокі

(поодинокі, груповий, куртинний)

Обсяг ушкодженої деревини на 1 гектарі (окомірно) 9 куб. метрів, у тому числі сухостійної 6 куб. метрів

Ознаки погіршення стану лісових насаджень виявив:

____ старший майстер _____

(посада)

(підпис)

____ Тетерук С.Д.

(ініціали та прізвище)

12 05 2021 року

____ пом.лісничого _____

(лісничий (помічник лісничого))

(підпис)

____ Доганова О.В. _____

(ініціали та прізвище)

12 05 2021 року

Висновок інженера відділу (сектору) охорони і захисту лісу державного лісгосподарського (лісомисливського) підприємства або представника державного спеціалізованого лісозахисного підприємства щодо необхідності здійснення лісозахисних чи інших заходів з поліпшення санітарного стану лісів за результатами огляду санітарного стану лісової ділянки потребує проведення СРВ

____ Інженер ОЗЛ _____

(посада)

(підпис)

____ Тимошенко В.І. _____

(ініціали та прізвище)

18 05 2021 року

ПОВІДОМЛЕННЯ
про появу ознак погіршення санітарного стану лісових насаджень

Житомирське обласне управління лісового та мисливського господарства
(Автономна Республіка Крим, область)

ДП «Попільнянське лісове господарство»

(найменування власника лісів, постійного лісокористувача)

Лісництво Корнинське _____ урочище Камутиха
квартал № 49 виділ № 18 ділянка № _____ площа 1.1 гектарів

Таксаційна характеристика насадження

Склад 10G + 6n + 0c, вік 86 років, бонітет 1, середній діаметр 36 сантиметрів, середня висота 28 метрів, повнота 0.6 тип лісу B₂ DC, рельєф рівнинний, експозиція _____, ґрунт дерново-підзолистий, підріст _____, підлісок _____

Лісопатологічна характеристика насадження

Вид пошкодження насадження (лісова пожежа, буревій, сніголам, обледеніння, відмирання та всихання дерев, захаращеність, об'їдання шкідниками хвої/листя, наявність гусені, масовий літ метеликів, опадання хвої/листя, відлущення кори на стовбурах та інші ознаки, не характерні для нормального стану дерев) версіковий серог

Ступінь пошкодження, ураження: серерис
(поодинокі, слабке, середнє, сильне)

Вид розподілу пошкоджених дерев: груповий
(поодинокі, груповий, куртинний)

Обсяг ушкодженої деревини на 1 гектарі (окомірно) 25 куб. метрів, у тому числі сухостійної 18 куб. метрів

Ознаки погіршення стану лісових насаджень виявив:

старший майстер _____ (посада)	<u>[підпис]</u> (підпис)	Тетерук С.Д. (ініціали та прізвище)
<u>10 05</u> 2021 року	<u>[підпис]</u> (підпис)	Догонова О.В. (ініціали та прізвище)
пом.лісничого _____ (лісничий (помічник лісничого))		

10 05 2021 року

Висновок інженера відділу (сектору) охорони і захисту лісу державного лісогосподарського (лісомисливського) підприємства або представника державного спеціалізованого лісозахисного підприємства щодо необхідності здійснення лісозахисних чи інших заходів з поліпшення санітарного стану лісів за результатами огляду санітарного стану лісової ділянки _____ **потребує проведення СРВ**

Інженер ОЗЛ _____

(посада)

18 05 2021 року

(підпис)

Тимошенко В.І. _____

(ініціали та прізвище)

ПОВІДОМЛЕННЯ
про появу ознак погіршення санітарного стану лісових насаджень

Житомирське обласне управління лісового та мисливського господарства
(Автономна Республіка Крим, область)

ДП «Попільнянське лісове господарство»

(найменування власника лісів, постійного лісокористувача)

Лісництво **Корнинське** урочище **Кассуменка**

квартал № **49** виділ № **29** ділянка № _____ площа **3,4** гектарів

Таксаційна характеристика насадження

Склад **10С**, вік **96** років, бонітет **1**, середній діаметр **36** сантиметрів, середня висота **28** метрів, повнота **96**, тип лісу **В2ДС**, рельєф рівнинний, експозиція _____, ґрунт **дерново-підзолистий**, підріст _____, підлісок _____

Лісопатологічна характеристика насадження

Вид пошкодження насадження (лісова пожежа, буревій, сніголам, обледеніння, відмирання та всихання дерев, захаращеність, об'їдання шкідниками хвої/листя, наявність гусені, масовий літ метеликів, опадання хвої/листя, відлучення кори на стовбурах та інші ознаки, не характерні для нормального стану дерев) **вершівковий мороз**

Ступінь пошкодження, ураження: **слабке**

(поодинокі, слабке, середнє, сильне)

Вид розподілу пошкоджених дерев: **поросковий**

(поодинокий, груповий, куртинний)

Обсяг ушкодженої деревини на 1 гектарі (окомірно) **10** куб. метрів, у тому числі сухостійної **8** куб. метрів

Ознаки погіршення стану лісових насаджень виявив:

старший майстер _____

(посада)

(підпис)

Тетерук С.Д.

(ініціали та прізвище)

11.05 2021 року

пом.лісничого _____

(лісничий (помічник лісничого))

(підпис)

Догонова О.В.

(ініціали та прізвище)

11.05 2021 року

Висновок інженера відділу (сектору) охорони і захисту лісу державного лісогосподарського (лісомисливського) підприємства або представника державного спеціалізованого лісозахисного підприємства щодо необхідності здійснення лісозахисних чи інших заходів з поліпшення санітарного стану лісів за результатами огляду санітарного стану лісової ділянки **потребує проведення СРВ**

Інженер ОЗЛ _____

(посада)

(підпис)

Тимошенко В.І.

(ініціали та прізвище)

18.05 2021 року

ПОВІДОМЛЕННЯ
про появу ознак погіршення санітарного стану лісових насаджень

Житомирське обласне управління лісового та мисливського господарства
(Автономна Республіка Крим, область)

ДП «Попільнянське лісове господарство»

(найменування власника лісів, постійного лісокористувача)

Лісництво Корнинське урочище Цохлачя

квартал № 66 виділ № 25 ділянка № _____ площа 3.7 гектарів

Таксаційна характеристика насадження

Склад 10СЗ+ЛПД+ДЗ, вік 84 років, бонітет 14, середній діаметр 40 сантиметрів, середня висота 26 метрів, повнота 0.6, тип лісу сігф, рельєф рівнинний, експозиція _____, ґрунт дерново-підзолистий, підріст _____, підлісок _____

Лісопатологічна характеристика насадження

Вид пошкодження насадження (лісова пожежа, буревій, сніголам, обледеніння, відмирання та всихання дерев, захаращеність, об'їдання шкідниками хвої/листя, наявність гусені, масовий літ метеликів, опадання хвої/листя, відлущення кори на стовбурах та інші ознаки, не характерні для нормального стану дерев) всихання серед

Ступінь пошкодження, ураження: слабке
(поодинокі, слабке, середнє, сильне)

Вид розподілу пошкоджених дерев: поодинокі
(поодинокі, груповий, куртинний)

Обсяг ушкодженої деревини на 1 гектарі (окомірно) 16 куб. метрів, у тому числі сухостійної 10 куб. метрів

Ознаки погіршення стану лісових насаджень виявив:

____ старший майстер _____ Черниш В.І.
(посада) (підпис) (ініціали та прізвище)

14 05 2021 року _____
____ пом.лісничого _____ Догонова О.В.
(лісничий (помічник лісничого) (підпис) (ініціали та прізвище)

14 05 2021 року

Висновок інженера відділу (сектору) охорони і захисту лісу державного лісгосподарського (лісомисливського) підприємства або представника державного спеціалізованого лісозахисного підприємства щодо необхідності здійснення лісозахисних чи інших заходів з поліпшення санітарного стану лісів за результатами огляду санітарного стану лісової ділянки _____ **потребує проведення СРВ**

____ Інженер ОЗЛ _____

(посада)

18 03 2021 року

(підпис)

____ Тимошенко В.І. _____

(ініціали та прізвище)

ПОВІДОМЛЕННЯ
про появу ознак погіршення санітарного стану лісових насаджень

Житомирське обласне управління лісового та мисливського господарства
(Автономна Республіка Крим, область)

ДП «Попільнянське лісове господарство»
(найменування власника лісів, постійного лісокористувача)

Лісництво Корнинське урочище Мохнатка

квартал № 67 виділ № 10 ділянка № _____ площа 4.0 гектарів

Таксаційна характеристика насадження

Склад 9С34ДЗ+ВП, вік 84 років, бонітет 14, середній діаметр 40 сантиметрів, середня висота 19 метрів, повнота 0.55, тип лісу СЗГД, рельєф рівнинний, експозиція _____, ґрунт дерново-підзолистий, підріст _____, підлісок _____

Лісопатологічна характеристика насадження



Вид пошкодження насадження (лісова пожежа, буревій, сніголам, обледеніння, відмирання та всихання дерев, захаращеність, об'їдання шкідниками хвої/листя, наявність гусені, масовий літ метеликів, опадання хвої/листя, відлущення кори на стовбурах та інші ознаки, не характерні для нормального стану дерев) вершинне ігрове

Ступінь пошкодження, ураження: слабе
(поодинокі, слабе, середнє, сильне)


Вид розподілу пошкоджених дерев: поодинокі
(поодинокі, груповий, куртинний)

Обсяг ушкодженої деревини на 1 гектарі (окоірно) 18.0 куб. метрів, у тому числі сухостійної 15.0 куб. метрів

Ознаки погіршення стану лісових насаджень виявив:

старший майстер (посада) 14 05 2021 року	 (підпис)	Черниш В.І. (ініціали та прізвище)
пом.лісничого (лісничий (помічник лісничого)) 14 05 2021 року	 (підпис)	Догонова О.В. (ініціали та прізвище)

Висновок інженера відділу (сектору) охорони і захисту лісу державного лісгосподарського (лісомисливського) підприємства або представника державного спеціалізованого лісозахисного підприємства щодо необхідності здійснення лісозахисних чи інших заходів з поліпшення санітарного стану лісів за результатами огляду санітарного стану лісової ділянки _____ потребує проведення СРВ _____

Інженер ОЗЛ (посада) 18 05 2021 року	 (підпис)	Тимошенко В.І. (ініціали та прізвище)
--	---	--

ПОВІДОМЛЕННЯ
про появу ознак погіршення санітарного стану лісових насаджень

Житомирське обласне управління лісового та мисливського господарства
(Автономна Республіка Крим, область)

ДП «Попільнянське лісове господарство»

(найменування власника лісів, постійного лісокористувача)

Лісництво Корнинське урочище Мокиязка

квартал № 68 виділ № 44 ділянка № _____ площа 0.6 гектарів

Таксаційна характеристика насадження

Склад 99% ІБП, вік 55 років, бонітет 14, середній діаметр 24 сантиметрів, середня висота 23 метрів, повнота 0.8, тип лісу с2гос, рельєф рівнинний, експозиція _____, ґрунт дерново-підзолистий, підріст _____, підлісок _____

Лісопатологічна характеристика насадження

Вид пошкодження насадження (лісова пожежа, буревій, сніголам, обледеніння, відмирання та всихання дерев, захаращеність, об'їдання шкідниками хвої/листя, наявність гусені, масовий літ метеликів, опадання хвої/листя, відлущення кори на стовбурах та інші ознаки, не характерні для нормального стану дерев) коробу голубого

Ступінь пошкодження, ураження: сильне
(поодинокі, слабке, середнє, сильне)

Вид розподілу пошкоджених дерев: груповий
(поодинокий, груповий, куртинний)

Обсяг ушкодженої деревини на 1 гектарі (окомірно) 0.2 куб. метрів, у тому числі сухостійної 0.0 куб. метрів

Ознаки погіршення стану лісових насаджень виявив:

____ старший майстер _____ (посада)	____ (підпис) _____	____ Черниш В.І. (ініціали та прізвище)
<u>14 05</u> 2021 року		
____ пом.лісничого _____ (лісничий (помічник лісничого))	____ (підпис) _____	____ Догонова О.В. (ініціали та прізвище)
<u>14 05</u> 2021 року		

Висновок інженера відділу (сектору) охорони і захисту лісу державного лісгосподарського (лісомисливського) підприємства або представника державного спеціалізованого лісозахисного підприємства щодо необхідності здійснення лісозахисних чи інших заходів з поліпшення санітарного стану лісів за результатами огляду санітарного стану лісової ділянки _____ **потребує проведення СРВ**

____ Інженер ОЗЛ _____ (посада)	____ (підпис) _____	____ Тимошенко В.І. (ініціали та прізвище)
<u>18 05</u> 2021 року		

ПОВІДОМЛЕННЯ
про появу ознак погіршення санітарного стану лісових насаджень

Житомирське обласне управління лісового та мисливського господарства
(Автономна Республіка Крим, область)

ДП «Попільнянське лісове господарство»

(найменування власника лісів, постійного лісокористувача)

Лісництво Корнинське урочище Мохацьке

квартал № 76 виділ № 15 ділянка № _____ площа 0,8 гектарів

Таксаційна характеристика насадження

Склад 1003 + БП, вік 73 років, бонітет 1, середній діаметр 18 сантиметрів, середня висота 26 метрів, повнота 0,7 тип лісу _____, рельєф рівнинний, експозиція _____, ґрунт дерново-підзолистий, підріст _____, підлісок _____

Лісопатологічна характеристика насадження

Вид пошкодження насадження (лісова пожежа, буревій, сніголам, обледеніння, відмирання та всихання дерев, захаращеність, об'їдання шкідниками хвої/листя, наявність гусені, масовий літ метеликів, опадання хвої/листя, відлущення кори на стовбурах та інші ознаки, не характерні для нормального стану дерев) опельшок осінній, кореневі та стовбурові гнилі

Ступінь пошкодження, ураження: сильне

(поодинокі, слабке, середнє, сильне)

Вид розподілу пошкоджених дерев: груповий

(поодинокий, груповий, куртинний)

Обсяг ушкодженої деревини на 1 гектарі (окомірно) 41 куб. метрів, у тому числі сухостійної 30 куб. метрів

Ознаки погіршення стану лісових насаджень виявив:

____ старший майстер _____

(посада)

(підпис)

____ Черниш В.І

(ініціали та прізвище)

14 05 2021 року

____ пом.лісничого _____

(лісничий (помічник лісничого))

(підпис)

____ Догонова О.В. _____

(ініціали та прізвище)

14 05 2021 року

Висновок інженера відділу (сектору) охорони і захисту лісу державного лісгосподарського (лісомисливського) підприємства або представника державного спеціалізованого лісозахисного підприємства щодо необхідності здійснення лісозахисних чи інших заходів з поліпшення санітарного стану лісів за результатами огляду санітарного стану лісової ділянки потребує проведення СРВ

____ Інженер ОЗЛ _____

(посада)

(підпис)

____ Тимошенко В.І. _____

(ініціали та прізвище)

18 05 2021 року

ПОВІДОМЛЕННЯ
про появу ознак погіршення санітарного стану лісових насаджень

Житомирське обласне управління лісового та мисливського господарства
(Автономна Республіка Крим, область)

ДП «Попільнянське лісове господарство»

(найменування власника лісів, постійного лісокористувача)

Лісництво Корнинське _____ урочище Дюмагачи

квартал № 82 виділ № 3 ділянка № _____ площа 1.0 гектарів

Таксаційна характеристика насадження

Склад 8031БП1С3, вік 94 років, бонітет 2, середній діаметр 34 сантиметрів, середня висота 25 метрів, повнота 0.7, тип лісу с2 ГФ, рельєф рівнинний, експозиція _____, ґрунт дерново-підзолистий, підріст _____, підлісок _____

Лісопатологічна характеристика насадження

Вид пошкодження насадження (лісова пожежа, буревій, сніголам, обледеніння, відмирання та всихання дерев, захаращеність, об'їдання шкідниками хвої/листя, наявність гусені, масовий літ метеликів, опадання хвої/листя, відлущення кори на стовбурах та інші ознаки, не характерні для нормального стану дерев) опеньок осінній, кореневі та стовбурові гриби

Ступінь пошкодження, ураження: сильний

(поодинокі, слабкі, середні, сильні)

Вид розподілу пошкоджених дерев: груповий

(поодинокий, груповий, куртинний)

Обсяг ушкодженої деревини на 1 гектарі (окомірно) 43 куб. метрів, у тому числі сухостійної 40 куб. метрів

Ознаки погіршення стану лісових насаджень виявив:

старший майстер

(посада)

(підпис)

Черниш В.І

(ініціали та прізвище)

14 05 2021 року

пом.лісничого

(лісничий (помічник лісничого))

(підпис)

Догонова О.В

(ініціали та прізвище)

14 05 2021 року

Висновок інженера відділу (сектору) охорони і захисту лісу державного лісгосподарського (лісомисливського) підприємства або представника державного спеціалізованого лісозахисного підприємства щодо необхідності здійснення лісозахисних чи інших заходів з поліпшення санітарного стану лісів за результатами огляду санітарного стану лісової ділянки _____ потребує проведення СРВ

Інженер ОЗЛ

(посада)

(підпис)

Тимошенко В.І.

(ініціали та прізвище)

18 05 2021 року

ПОВІДОМЛЕННЯ
про появу ознак погіршення санітарного стану лісових насаджень

Житомирське обласне управління лісового та мисливського господарства
(Автономна Республіка Крим, область)

ДП «Попільнянське лісове господарство»
(найменування власника лісів, постійного лісокористувача)

Лісництво Корнинське _____ урочище Локмачке

квартал № 88 виділ № 4 ділянка № _____ площа 1.9 гектарів

Таксаційна характеристика насадження

Склад 80315П103+00, вік 89 років, бонітет 1А, середній діаметр 40 сантиметрів, середня висота 24 метрів, повнота 0.5, тип лісу елгдс, рельєф рівнинний, експозиція _____, ґрунт дерново-підзолистий, підріст _____, підлісок _____

Лісопатологічна характеристика насадження

Вид пошкодження насадження (лісова пожежа, буревій, сніголам, обледеніння, відмирання та всихання дерев, захаращеність, об'їдання шкідниками хвої/листя, наявність гусені, масовий літ метеликів, опадання хвої/листя, відлущення кори на стовбурах та інші ознаки, не характерні для нормального стану дерев) верхівське пороз

Ступінь пошкодження, ураження: середнє
(поодинокі, слабке, середнє, сильне)

Вид розподілу пошкоджених дерев: поодинокі
(поодинокі, груповий, куртинний)

Обсяг ушкодженої деревини на 1 гектарі (окомірно) 32 куб. метрів, у тому числі сухостійної 30 куб. метрів

Ознаки погіршення стану лісових насаджень виявив:

_____ старший майстер _____ Черниш В.І. (посада) (підпис) (ініціали та прізвище)
<u>14.05</u> 2021 року _____ _____ пом.лісничого _____ (лісничий (помічник лісничого) (підпис) (ініціали та прізвище)

14.05 2021 року

Висновок інженера відділу (сектору) охорони і захисту лісу державного лісгосподарського (лісомисливського) підприємства або представника державного спеціалізованого лісозахисного підприємства щодо необхідності здійснення лісозахисних чи інших заходів з поліпшення санітарного стану лісів за результатами огляду санітарного стану лісової ділянки _____ **потребує проведення СРВ**

_____ Інженер ОЗЛ _____ Тимошенко В.І. (посада) (підпис) (ініціали та прізвище)
<u>18.05</u> 2021 року

ПОВІДОМЛЕННЯ
про появу ознак погіршення санітарного стану лісових насаджень

Житомирське обласне управління лісового та мисливського господарства
(Автономна Республіка Крим, область)

ДП «Попільнянське лісове господарство»

(найменування власника лісів, постійного лісокористувача)

Лісництво Корнинське урочище Могиляки

квартал № 89 виділ № 10 ділянка № _____ площа 3.2 гектарів

Таксаційна характеристика насадження

Склад 10С3, вік 89 років, бонітет 1, середній діаметр 32 сантиметрів, середня висота 27 метрів, повнота _____, тип лісу С2ГДС, рельєф рівнинний, експозиція _____, ґрунт дерново-підзолистий, підріст, підлісок _____

Лісопатологічна характеристика насадження

Вид пошкодження насадження (лісова пожежа, буревій, сніголам, обледеніння, відмирання та всихання дерев, захаращеність, об'їдання шкідниками хвої/листя, наявність гусені, масовий літ метеликів, опадання хвої/листя, відлущення кори на стовбурах та інші ознаки, не характерні для нормального стану дерев) вершківості кори

Ступінь пошкодження, ураження: слабке

(поодинокі, слабке, середнє, сильне)

Вид розподілу пошкоджених дерев: поодинокі

(поодинокий, груповий, куртинний)

Обсяг ушкодженої деревини на 1 гектарі (окомірно) 14 куб. метрів, у тому числі сухостійної 12 куб. метрів

Ознаки погіршення стану лісових насаджень виявив:

____ старший майстер

(посада)

14 05 2021 року

____ пом.лісничого

(лісничий (помічник лісничого))

14 05 2021 року

(підпис)

(підпис)

____ Черниш В.І

(ініціали та прізвище)

____ Доганова О.В.

(ініціали та прізвище)

Висновок інженера відділу (сектору) охорони і захисту лісу державного лісгосподарського (лісомисливського) підприємства або представника державного спеціалізованого лісозахисного підприємства щодо необхідності здійснення лісозахисних чи інших заходів з поліпшення санітарного стану лісів за результатами огляду санітарного стану лісової ділянки _____ **потребує проведення СРВ**

____ Інженер ОЗЛ

(посада)

18 05 2021 року

(підпис)

____ Тимошенко В.І.

(ініціали та прізвище)

ПОВІДОМЛЕННЯ
про появу ознак погіршення санітарного стану лісових насаджень

Житомирське обласне управління лісового та мисливського господарства
(Автономна Республіка Крим, область)

ДП «Попільнянське лісове господарство»

(найменування власника лісів, постійного лісокористувача)

Лісництво Корнинське урочище Мокназки

квартал № 95 виділ № 12 ділянка № 1 площа 6.0 гектарів

Таксаційна характеристика насаджень

Склад 10ДЗ + БП + ОС, вік 124 років, бонітет 2, середній діаметр 38 сантиметрів, середня висота 28 метрів, повнота 0.6, тип лісу с2ГФ, рельєф рівнинний, експозиція -, ґрунт дерново-підзолистий, підріст -, підлісок -

Лісопатологічна характеристика насаджень

Вид пошкодження насаджень (лісова пожежа, буревій, сніголам, обледеніння, відмирання та всихання дерев, захаращеність, об'їдання шкідниками хвої/листя, наявність гусені, масовий літ метеликів, опадання хвої/листя, відлущення кори на стовбурах та інші ознаки, не характерні для нормального стану дерев) теневий окіп, корені та стовбурові гнилі

Ступінь пошкодження, ураження: сильне

(поодинокі, слабке, середнє, сильне)

Вид розподілу пошкоджених дерев: групове

(поодинокий, груповий, куртинний)

Обсяг ушкодженої деревини на 1 гектарі (окомірно) 56 куб. метрів, у тому числі сухостійної 50 куб. метрів

Ознаки погіршення стану лісових насаджень виявив:

14 05 2021 року старший майстер [підпис] Черниш В.І.
(посада) (підпис) (ініціали та прізвище)

14 05 2021 року пом.лісничого [підпис] Доганова О.В.
(лісничий (помічник лісничого)) (підпис) (ініціали та прізвище)

Висновок інженера відділу (сектору) охорони і захисту лісу державного лісгосподарського (лісомисливського) підприємства або представника державного спеціалізованого лісозахисного підприємства щодо необхідності здійснення лісозахисних чи інших заходів з поліпшення санітарного стану лісів за результатами огляду санітарного стану лісової ділянки потребує проведення СРВ

18 05 2021 року Інженер ОЗЛ

(посада)

(підпис)

Тимошенко В.І.

(ініціали та прізвище)

ПОВІДОМЛЕННЯ

про появу ознак погіршення санітарного стану лісових насаджень
Житомирське обласне управління лісового та мисливського господарства
ДП «Попільнянське лісове господарство»

Лісництво Ходорківське урочище —
квартал № 4 виділ № 2 ділянка № 1 Площа 6,2 гектарів

Таксаційна характеристика насаджень

Склад 7Dз 1Бп 1Cз + Лнд, вік 70 років, бонітет 1, середній діаметр 32 сантиметрів, середня висота 25 метрів, повнота 0.70, тип лісу С2ГСД, рельєф рівнинний, експозиція —, ґрунти дерновопідзолисті, підріст —
підлісок крушина, лісостека

Лісопатологічна характеристика насаджень

Вид пошкодження насаджень (лісова пожежа, буревій, сніголам, обледеніння, відмирання та всихання дерев, захаращеність, об'їдання шкідниками хвої/листя, наявність гусені, масовий літ метеликів, опадання хвої/листя, відлущення кори на стовбурах та інші ознаки, не характерні для нормального стану дерев)

Ступінь пошкодження, ураження: опекає осінній, коркові та сновбути
середнє
(поодинокі, слабке, середнє, сильне)

Вид розподілу пошкоджених дерев: поодинокі
(поодинокі, групові, куртинні)

Обсяг ушкодженої деревини на 1 га. (окомірно) 57 кбм., у тому числі сухостійної 50 кбм.

Ознаки погіршення стану лісових насаджень виявив:

ог. мисливський (посада) [підпис] (підпис)

Дресан О.М. (ініціали та прізвище)

02 06 2021 року

пом. лісничого (лісничий (помічник лісничого))

[підпис] (підпис)

Кібенко О.А. (ініціали та прізвище)

03 06 2021 року

Висновок інженера відділу (сектору) охорони і захисту лісу державного лісгосподарського (лісомисливського) підприємства або представника державного спеціалізованого лісозахисного підприємства щодо необхідності здійснення лісозахисних чи інших заходів з поліпшення санітарного стану лісів за результатами огляду санітарного стану лісової ділянки

потребує проведення СРВ

Інженер ОЗЛ (посада)

[підпис] (підпис)

В. І. Тимошенко (ініціали та прізвище)

04 06 2021 року

ПОВІДОМЛЕННЯ

про появу ознак погіршення санітарного стану лісових насаджень
Житомирське обласне управління лісового та мисливського господарства
ДП «Попільнянське лісове господарство»

Лісництво Ходорківське урочище —
квартал № 4 виділ № 7 ділянка № — Площа 2,3 гектарів

Таксаційна характеристика насадження

Склад 8D₂1B₁₂1G+Бл+Ос, вік 70 років, бонітет 1, середній діаметр 30 сантиметрів, середня висота 25 метрів, повнота 0,70, тип лісу 0,7C2, рельєф рівнинний, експозиція —, ґрунти дерновопідзолисті, підріст —
підлісок крупнико

Лісопатологічна характеристика насадження

Вид пошкодження насадження (лісова пожежа, буревій, сніголам, обледеніння, відмирання та всихання дерев, захаращеність, об'їдання шкідниками хвої/листя, наявність гусені, масовий літ метеликів, опадання хвої/листя, відлущення кори на стовбурах та інші ознаки, не характерні для нормального стану дерев)

Ступінь пошкодження, ураження: опеньок осіпкий, коренові мая, середнь
(поодинокі, слабке, середнє, сильне)

Вид розподілу пошкоджених дерев: поодинокі
(поодинокі, групові, куртинні)

Обсяг ушкодженої деревини на 1 га. (окомірно) 49 кубм., у тому числі сухостійної 45 кубм.

Ознаки погіршення стану лісових насаджень виявив:

ст. майстер і лісн. (посада) Р.М. (підпис) Френк О.М. (ініціали та прізвище)

01 06 2021 року

пом. лісничого (лісничий (помічник лісничого)) А. (підпис) Кібенко О.А. (ініціали та прізвище)

02 06 2021 року

Висновок інженера відділу (сектору) охорони і захисту лісу державного лісгосподарського (лісомисливського) підприємства або представника державного спеціалізованого лісозахисного підприємства щодо необхідності здійснення лісозахисних чи інших заходів з поліпшення санітарного стану лісів за результатами огляду санітарного стану лісової ділянки

потребує проведення СРВ
Інженер ОЗЛ (посада) В.І. Тимошенко (ініціали та прізвище)

04 06 2021 року

ПОВІДОМЛЕННЯ

про появу ознак погіршення санітарного стану лісових насаджень
Житомирське обласне управління лісового та мисливського господарства
ДП «Попільнянське лісове господарство»

Лісництво Ходорківське урочище -
квартал № 9 виділ № 3 ділянка № Площа 5,8 гектарів

Таксаційна характеристика насадження

Склад 9С3 1Д3, вік 74 років, бонітет 1, середній діаметр 32
сантиметрів, середня висота 25 метрів, повнота 0,70, тип лісу В2ДС, рельєф
рівнинний, експозиція -, ґрунти дерновопідзолисті, підріст -
підлісок кущина

Лісопатологічна характеристика насадження

Вид пошкодження насадження (лісова пожежа, буревій, сніголам, обледеніння,
відмирання та всихання дерев, захаращеність, об'їдання шкідниками хвої/листя
нааявність гусені, масовий літ метеликів, опадання хвої/листя, відлущення кори на
стовбурах та інші ознаки, не характерні для нормального стану дерев)

пошкодження верхів'ями окремих
Ступінь пошкодження, ураження: середнє
(поодинокі, слабке, середнє, сильне)

Вид розподілу пошкоджених дерев: поодинокі
(поодинокі, групові, куртинні)

Обсяг ушкодженої деревини на 1 га. (окомірно) 53 кбм., у тому числі
сухостійної 48 кбм.

Ознаки погіршення стану лісових насаджень виявив:

ст. майстерків
(посада)

(підпис)

Грениш О.А.
(ініціали та прізвище)

21 05 2021 року

ком. лісного
(лісничий (помічник лісничого))

(підпис)

Кібенко О.А.
(ініціали та прізвище)

24 05 2021 року

Висновок інженера відділу (сектору) охорони і захисту лісу державного
лісгосподарського (лісомисливського) підприємства або представника державного
спеціалізованого лісозахисного підприємства щодо необхідності здійснення
лісозахисних чи інших заходів з поліпшення санітарного стану лісів за результатами
огляду санітарного стану лісової ділянки

потребує проведення СРВ

Інженер ОЗЛ
(посада)

(підпис)

В. І. Тимошенко
(ініціали та прізвище)

04 06 2021 року

ПОВІДОМЛЕННЯ

про появу ознак погіршення санітарного стану лісових насаджень
Житомирське обласне управління лісового та мисливського господарства
ДП «Попільнянське лісове господарство»

Лісництво Ходорківське урочище —
квартал № 9 виділ № 9 ділянка № — Площа 2,2 гектарів

Таксаційна характеристика насадження

Склад БСз 1Дз 1Бп, вік 80 років, бонітет 1, середній діаметр 40
сантиметрів, середня висота 27 метрів, повнота 0,50, тип лісу БГДс, рельєф
рівнинний, експозиція —, ґрунти дерновопідзолисті, підріст —
підлісок місцевий

Лісопатологічна характеристика насадження

Вид пошкодження насадження (лісова пожежа, буревій, сніголам, обледеніння,
відмирання та всихання дерев, захаращеність, об'їдання шкідниками хвої/листя,
наявність гусені, масовий літ метеликів, опадання хвої/листя, відлущення кори на
стовбурах та інші ознаки, не характерні для нормального стану дерев)

пошкодження верхівковим короїдом
Ступінь пошкодження, ураження: середнє
(поодинокі, слабке, середнє, сильне)

Вид розподілу пошкоджених дерев: поодинокий
(поодинокий, груповий, куртинний)

Обсяг ушкодженої деревини на 1 га. (окомірно) 50 кубм., у тому числі:
сухостійної 45 кубм.

Ознаки погіршення стану лісових насаджень виявив:

ст. майстер А. М. С.
(посада)

(підпис)

Бренчик О. М.
(ініціали та прізвище)

02 06 2021 року

пом. лісничого
(лісничий (помічник лісничого))

(підпис)

Кібенко О. А.
(ініціали та прізвище)

03 06 2021 року

Висновок інженера відділу (сектору) охорони і захисту лісу державного
лісгосподарського (лісомисливського) підприємства або представника державного
спеціалізованого лісозахисного підприємства щодо необхідності здійснення
лісозахисних чи інших заходів з поліпшення санітарного стану лісів за результатами
огляду санітарного стану лісової ділянки

потребує проведення СРЗ

Інженер ОЗЛ

(посада)

(підпис)

В. І. Тимошенко

(ініціали та прізвище)

04 06 2021 року

ПОВІДОМЛЕННЯ

про появу ознак погіршення санітарного стану лісових насаджень
Житомирське обласне управління лісового та мисливського господарства
ДП «Попільнянське лісове господарство»

Лісництво Ходорківське урочище —
квартал № 11 виділ № 5 ділянка № 1 Площа 8,0 гектарів

Таксаційна характеристика насадження

Склад 7С3ЗДз + Бп, вік 66 років, бонітет 1А, середній діаметр 30
сантиметрів, середня висота 25 метрів, повнота 0,80, тип лісу С2 ГДС, рельєф
рівнинний, експозиція —, ґрунти дерновопідзолисті, підріст —
підлісок лищина, бруслина

Лісопатологічна характеристика насадження

Вид пошкодження насадження (лісова пожежа, буревій, сніголам, обледеніння,
відмирання та всихання дерев, захаращеність, об'їдання шкідниками хвої/листя,
наявність гусені, масовий літ метеликів, опадання хвої/листя, відлущення кори на
стовбурах та інші ознаки, не характерні для нормального стану дерев)

пошкодження верхівковим кофійдом
Ступінь пошкодження, ураження: середнє
(поодинокі, слабке, середнє, сильне)

Вид розподілу пошкоджених дерев: поодинокі
(поодинокі, групові, куртинні)

Обсяг ушкодженої деревини на 1 га. (окомірно) 60 кубм., у тому числі
сухостійної 50 кубм.

Ознаки погіршення стану лісових насаджень виявив:

ст. майстер лісу
(посада)

(підпис)

Венгін О.М.
(ініціали та прізвище)

04 06 2021 року

ком. лісного
(лісничий (помічник лісничого))

(підпис)

Кібенко О.А.
(ініціали та прізвище)

07 06 2021 року

Висновок інженера відділу (сектору) охорони і захисту лісу державного
лісогосподарського (лісомисливського) підприємства або представника державного
спеціалізованого лісозахисного підприємства щодо необхідності здійснення
лісозахисних чи інших заходів з поліпшення санітарного стану лісів за результатами
огляду санітарного стану лісової ділянки:

потребує проведення СРВ

Інженер ОЗЛ
(посада)

(підпис)

В. І. Тимошенко
(ініціали та прізвище)

04 06 2021 року

ПОВІДОМЛЕННЯ

про появу ознак погіршення санітарного стану лісових насаджень
Житомирське обласне управління лісового та мисливського господарства
ДП «Попільнянське лісове господарство»

Лісництво Ходорківське урочище —
квартал № 11 виділ № 5 ділянка № 2 Площа 1,3 гектарів

Таксаційна характеристика насадження

Склад 7лз3Дз + Бп, вік 66 років, бонітет 1А, середній діаметр 30 сантиметрів, середня висота 25 метрів, повнота 0,80, тип лісу С2ГДС, рельєф рівнинний, експозиція —, ґрунти дерновопідзолисті, підріст —, підлісок ліщина, кривелика

Лісопатологічна характеристика насадження

Вид пошкодження насадження (лісова пожежа, буревій, сніголам, обледеніння, відмирання та всихання дерев, захаращеність, об'їдання шкідниками хвої/листя, наявність гусені, масовий літ метеликів, опадання хвої/листя, відлущення кори на стовбурах та інші ознаки, не характерні для нормального стану дерев)

пошкодження верхівовими кофідом
Ступінь пошкодження, ураження: середнє
(поодинокі, слабке, середнє, сильне)

Вид розподілу пошкоджених дерев: поодинокі
(поодинокий, груповий, куртинний)

Обсяг ушкодженої деревини на 1 га. (окомірно) 50 кубм., у тому числі сухостійної 40 кубм.

Ознаки погіршення стану лісових насаджень виявив:

ст. лісничий лісу
(посада)

[підпис]
(підпис)

Дібенко О.Н.
(ініціали та прізвище)

04 06 2021 року

пом. лісничого
(лісничий (помічник лісничого))

[підпис]
(підпис)

Кібенко О.А.
(ініціали та прізвище)

07 06 2021 року

Висновок інженера відділу (сектору) охорони і захисту лісу державного лісгосподарського (лісомисливського) підприємства або представника державного спеціалізованого лісозахисного підприємства щодо необхідності здійснення лісозахисних чи інших заходів з поліпшення санітарного стану лісів за результатами огляду санітарного стану лісової ділянки:

Інженер ОЗЛ
(посада)

пожребус проведення СРВ
[підпис]
(підпис)

В. І. Тимошенко
(ініціали та прізвище)

07 06 2021 року

ПОВІДОМЛЕННЯ

про появу ознак погіршення санітарного стану лісових насаджень
Житомирське обласне управління лісового та мисливського господарства
ДП «Попільнянське лісове господарство»

Лісництво Ходорківське урочище —
квартал № 15 виділ № 4 ділянка № — Площа 2,6 гектарів

Таксаційна характеристика насадження

Склад 9С31Д3 + Я1, вік 63 років, бонітет 1А, середній діаметр 32 сантиметрів, середня висота 25 метрів, повнота 0,70, тип лісу В2ДС, рельєф рівнинний, експозиція —, ґрунти дерновопідзолисті, підріст —
підлісок крушина

Лісопатологічна характеристика насадження

Вид пошкодження насадження (лісова пожежа, буревій, сніголам, обледеніння, відмирання та всихання дерев, захаращеність, об'їдання шкідниками хвої/листя, наявність гусені, масовий літ метеликів, опадання хвої/листя, відлущення кори на стовбурах та інші ознаки, не характерні для нормального стану дерев)

пошкодження верхівковими кофійдом

Ступінь пошкодження, ураження:

середнє

(поодинокі, слабке, середнє, сильне)

Вид розподілу пошкоджених дерев:

поодинокий

(поодинокий, груповий, куртинний)

Обсяг ушкодженої деревини на 1 га. (окомірно) 64 кбм., у тому числі сухостійної 58 кбм.

Ознаки погіршення стану лісових насаджень виявив:

ст. майстер лісу

(посада)

[підпис]

(підпис)

Дрениш О.М.

(ініціали та прізвище)

02 06 2021 року

пом. лісничого

(лісничий (помічник лісничого))

[підпис]

(підпис)

Кібенко О.А.

(ініціали та прізвище)

03 06 2021 року

Висновок інженера відділу (сектору) охорони і захисту лісу державного лісогосподарського (лісомисливського) підприємства або представника державного спеціалізованого лісозахисного підприємства щодо необхідності здійснення лісозахисних чи інших заходів з поліпшення санітарного стану лісів за результатами огляду

санітарного

стану

лісової

ділянки

Потребує проведення СРВ

Інженер ОЗЛ

(посада)

[підпис]

(підпис)

В. І. Тимошенко

(ініціали та прізвище)

04 06 2021 року

ПОВІДОМЛЕННЯ

про появу ознак погіршення санітарного стану лісових насаджень
Житомирське обласне управління лісового та мисливського господарства
ДП «Попільнянське лісове господарство»

Лісництво Ходорківське урочище —
квартал № 16 виділ № 12 ділянка № — Площа 1,4 гектарів

Таксаційна характеристика насадження

Склад 106з + Дз, вік 69 років, бонітет 1, середній діаметр 30 сантиметрів, середня висота 25 метрів, повнота 0,70, тип лісу B₂DC, рельєф рівнинний, експозиція —, ґрунти дерновопідзолисті, підріст —
підлісок —

Лісопатологічна характеристика насадження

Вид пошкодження насадження (лісова пожежа, буревій, сніголам, обледеніння, відмирання та всихання дерев, захаращеність, об'їдання шкідниками хвої/листя, наявність гусені, масовий літ метеликів, опадання хвої/листя, відлущення кори на стовбурах та інші ознаки, не характерні для нормального стану дерев):

пошкодження верхівкових короїдів

Ступінь пошкодження, ураження: середнє
(поодинокі, слабке, середнє, сильне)

Вид розподілу пошкоджених дерев: поодинокі
(поодинокі, групові, куржинні)

Обсяг ушкодженої деревини на 1 га. (окомірно) 64 кбм., у тому числі сухостійної 58 кбм.

Ознаки погіршення стану лісових насаджень виявив:

ст. лісгосп. м.у. (посада) [підпис] (підпис)

Орешник О.М. (ініціали та прізвище)

24 05 2021 року

пом. лісничого (лісничий/помічник лісничого)

[підпис] (підпис)

Кібенко О.А. (ініціали та прізвище)

25 05 2021 року

Висновок інженера відділу (сектору) охорони і захисту лісу державного лісгосподарського (лісомисливського) підприємства або представника державного спеціалізованого лісозахисного підприємства щодо необхідності здійснення лісозахисних чи інших заходів з поліпшення санітарного стану лісів за результатами огляду санітарного стану лісової ділянки

потребує проведення СРВ

Інженер ОЗЛ (посада)

[підпис] (підпис)

В. І. Тимошенко (ініціали та прізвище)

04 06 2021 року

ПОВІДОМЛЕННЯ

про появу ознак погіршення санітарного стану лісових насаджень
Житомирське обласне управління лісового та мисливського господарства

ДП «Попільнянське лісове господарство»

Лісництво Роворківське урочище _____
квартал № 32 виділ № 6 ділянка № 7 Площа 2,8 гектарів

Таксаційна характеристика насадження

Склад 70% С_к + Б_р, вік 76 років, бонітет 1, середній діаметр 30
сантиметрів, середня висота 25 метрів, повнота 0,7, тип лісу С_к ІД Рельєф
рівнинний, експозиція _____, ґрунти дерново-підзоли підріст _____,
підлісок К_чЛ

Лісопатологічна характеристика насадження

Вид пошкодження насадження (лісова пожежа, буревій, сніголам, обледеніння,
відмирання та всихання дерев, захаращеність, об'їдання шкідниками хвої/листя,
наявність гусені, масовий літ метеликів, опадання хвої/листя, відлущення кори на
стовбурах та інші ознаки, не характерні для нормального стану дерев)

Всехлизна дуба - (окорено вікниці)
Ступінь пошкодження, ураження: середнє коренева та стовбу
(поодинокі, слабке, середнє, сильне)

Вид розподілу пошкоджених дерев: груповий
(поодинокий, груповий, куртинний)

Обсяг ушкодженої деревини на 1 га. (окомірно) 49 кбм., у тому числі
сухостійної 4,5 кбм.

Ознаки погіршення стану лісових насаджень виявив:

ст. майстер _____ Драчун О.М.
(посада) (підпис) (ініціали та прізвище)

01 06 2021 року

пом. лісничого _____ Кебеля О.В.
(лісничий (помічник лісничого) (підпис) (ініціали та прізвище)

03 06 2021 року

Висновок інженера відділу (сектору) охорони і захисту лісу державного
лісогосподарського (лісомисливського) підприємства або представника державного
спеціалізованого лісозахисного підприємства щодо необхідності здійснення
лісозахисних чи інших заходів з поліпшення санітарного стану лісів за результатами
огляду санітарного стану лісової ділянки потребує проведення СРВ

Інженер ОЗЛ

(посада)

(підпис)

В. І. Тимошенко

(ініціали та прізвище)

07 06 2021 року

ПОВІДОМЛЕННЯ

про появу ознак погіршення санітарного стану лісових насаджень
Житомирське обласне управління лісового та мисливського господарства
ДП «Попільнянське лісове господарство»

Лісництво Ходорківське урочище —
квартал № 32 виділ № 6 ділянка № 2 Площа 4,3 гектарів

Таксаційна характеристика насадження

Склад 70% 30% + Бп, вік 76 років, бонітет 2, середній діаметр 30 сантиметрів, середня висота 25 метрів, повнота 0,70, тип лісу С₂ГСД, рельєф рівнинний, експозиція —, ґрунти дерновопідзолисті, підріст —
підлісок крушина

Лісопатологічна характеристика насадження

Вид пошкодження насадження (лісова пожежа, буревій, сніголам, обледеніння, відмирання та всихання дерев, захаращеність, об'їдання шкідниками хвої/листя наявність гусені, масовий літ метеликів, опадання хвої/листя, відлущення кори на стовбурах та інші ознаки, не характерні для нормального стану дерев)

Ступінь пошкодження, ураження: опеньок осіжний, коренева та стовбурова гниль
середнє
(поодинокі, слабке, середнє, сильне)

Вид розподілу пошкоджених дерев: поодинокі
(поодинокі, груповий, куртинний)

Обсяг ушкодженої деревини на 1 га. (окомірно) 48 кубм., у тому числі сухостійної 43 кубм.

Ознаки погіршення стану лісових насаджень виявив:

ст. майстер лісу [підпис] Гречак О.М.
(посада) (підпис) (ініціали та прізвище)

02 06 2021 року
пом. лісничого [підпис] Кібенко О.А.
(лісничий (помічник лісничого)) (підпис) (ініціали та прізвище)

03 06 2021 року

Висновок інженера відділу (сектору) охорони і захисту лісу державного лісгосподарського (лісомисливського) підприємства або представника державного спеціалізованого лісозахисного підприємства щодо необхідності здійснення лісозахисних чи інших заходів з поліпшення санітарного стану лісів за результатами огляду санітарного стану лісової ділянки

Потребує проведення СРВ
Інженер ОЗЛ [підпис] В. І. Тимошенко
(посада) (підпис) (ініціали та прізвище)

04 06 2021 року

ПОВІДОМЛЕННЯ

про появу ознак погіршення санітарного стану лісових насаджень
Житомирське обласне управління лісового та мисливського господарства

ДП «Попільнянське лісове господарство»

Лісництво Ходорківське урочище _____
квартал № 51 виділ № 4 ділянка № _____ Площа 1,2 гектарів

Таксаційна характеристика насадження

Склад 10С₂ + D₃ + E₃, вік 65 років, бонітет 1а, середній діаметр 28 сантиметрів, середня висота 26 метрів, повнота 0,65, тип лісу С₂ I D C, рельєф рівнинний, експозиція _____, ґрунти середньомішурні, підріст _____, підлісок лищ

Лісопатологічна характеристика насадження

Вид пошкодження насадження (лісова пожежа, буревій, сніголам, обледеніння, відмирання та всихання дерев, захаращеність, об'їдання шкідниками хвої/листя, наявність гусені, масовий літ метеликів, опадання хвої/листя, відлущення кори на стовбурах та інші ознаки, не характерні для нормального стану дерев)

вертівковий сорог

Ступінь пошкодження, ураження: _____
(поодинокі, слабке, середнє, сильне)

Вид розподілу пошкоджених дерев: _____
(поодинокі, групові, куртинні)

Обсяг ушкодженої деревини на 1 га. (окомірно) 90 кбм., у тому числі сухостійної 85 кбм.

Ознаки погіршення стану лісових насаджень виявив:

ст. майстер _____
(посада) (підпис)

Григорук М.
(ініціали та прізвище)

02 06 2021 року

пом. лісничого _____
(лісничий (помічник лісничого) (підпис)

Кібенко О.І.
(ініціали та прізвище)

03 06 2021 року

Висновок інженера відділу (сектору) охорони і захисту лісу державного лісогосподарського (лісомисливського) підприємства або представника державного спеціалізованого лісозахисного підприємства щодо необхідності здійснення лісозахисних чи інших заходів з поліпшення санітарного стану лісів за результатами огляду санітарного стану лісової ділянки потребує проведення СРВ

Інженер ОЗЛ

(посада)

_____ (підпис)

В. І. Тимошенко

(ініціали та прізвище)

07 06 2021 року

ПОВІДОМЛЕННЯ

про появу ознак погіршення санітарного стану лісових насаджень
Житомирське обласне управління лісового та мисливського господарства
ДП «Попільнянське лісове господарство»

Лісництво Ходорківське урочище —
квартал № 51 виділ № 14 ділянка № — Площа 1,1 гектарів

Таксаційна характеристика насадження

Склад 90% Дз + Бп + Клг, вік 69 років, бонітет 1, середній діаметр 28 сантиметрів, середня висота 25 метрів, повнота 0,60, тип лісу С2ГДС рельєф рівнинний, експозиція —, ґрунти дерновопідзолисті, підріст —, підлісок листяний

Лісопатологічна характеристика насадження

Вид пошкодження насадження (лісова пожежа, буревій, сніголам, обледеніння, відмирання та всихання дерев, захаращеність, об'їдання шкідниками хвої/листя, наявність гусені, масовий літ метеликів, опадання хвої/листя, відлущення кори на стовбурах та інші ознаки, не характерні для нормального стану дерев)

пошкодження верхівковими кофодом

Ступінь пошкодження, ураження: слабке
(поодинокі, слабке, середнє, сильне)

Вид розподілу пошкоджених дерев: поодинокі
(поодинокі, груповий, куртинний)

Обсяг ушкодженої деревини на 1 га. (окомірно) 27 кубм., у тому числі сухостійної 24 кубм.

Ознаки погіршення стану лісових насаджень виявив:

С. Маботер
(посада)

[підпис]
(підпис)

Дібенко О.М.
(ініціали та прізвище)

25 05 2021 року

пом. лісничого
(лісничий (помічник лісничого))

[підпис]
(підпис)

Кібенко О.А.
(ініціали та прізвище)

26 05 2021 року

Висновок інженера відділу (сектору) охорони і захисту лісу державного лісогосподарського (лісомисливського) підприємства або представника державного спеціалізованого лісозахисного підприємства щодо необхідності здійснення лісозахисних чи інших заходів з поліпшення санітарного стану лісів за результатами огляду санітарного стану лісової ділянки:

Попередбє проведення СРВ

Інженер ОЗЛ
(посада)

[підпис]
(підпис)

В. І. Тимошенко
(ініціали та прізвище)

04 06 2021 року

ПОВІДОМЛЕННЯ

про появу ознак погіршення санітарного стану лісових насаджень
Житомирське обласне управління лісового та мисливського господарства
ДП «Попільнянське лісове господарство»

Лісництво Ходорківське урочище _____
квартал № 56 виділ № 16 ділянка № _____ Площа 2,1 гектарів

Таксаційна характеристика насадження

Склад 6Дз2Сз2Бп, вік 101 років, бонітет 1, середній діаметр 30 сантиметрів, середня висота 28 метрів, повнота 0,60, тип лісу СзГД рельєф рівнинний, експозиція _____, ґрунти дерновопідзолисті підріст _____ підлісок ліщики

Лісопатологічна характеристика насадження

Вид пошкодження насадження (лісова пожежа, буревій, сніголам, обледеніння, відмирання та всихання дерев, захаращеність, об'їдання шкідниками хвої/листя, наявність гусені, масовий літ метеликів, опадання хвої/листя, відлущення кори на стовбурах та інші ознаки, не характерні для нормального стану дерев):

Ступінь пошкодження, ураження: опеньок осінній, корожівня стовбурів; гнилі
(поодинокі, слабке, середнє, сильне)

Вид розподілу пошкоджених дерев: поодинокі
(поодинокі, групові, куртинні)

Обсяг ушкодженої деревини на 1 га. (окомірно) 60 кубм., у тому числі сухостійної 50 кубм.

Ознаки погіршення стану лісових насаджень виявив:

ст. майстер М.у
(посада)

(підпис)

Бондаренко Л.В.
(ініціали та прізвище)

20 05 2021 року

пом. лісничого
(лісничий (помічник лісничого))

(підпис)

Кібенко О.А.
(ініціали та прізвище)

21 05 2021 року

Висновок інженера відділу (сектору) охорони і захисту лісу державного лісогосподарського (лісомисливського) підприємства або представника державного спеціалізованого лісозахисного підприємства щодо необхідності здійснення лісозахисних чи інших заходів з поліпшення санітарного стану лісів за результатами огляду _____ санітарного стану лісової ділянки _____

Потребує проведення СРВ

Інженер ОЗЛ _____
(посада)

(підпис)

В. І. Тимошенко
(ініціали та прізвище)

04 06 2021 року

ПОВІДОМЛЕННЯ

про появу ознак погіршення санітарного стану лісових насаджень
Житомирське обласне управління лісового та мисливського господарства
ДП «Попільнянське лісове господарство»

Лісництво Ходорківське урочище _____
квартал № 60 виділ № 28 ділянка № _____ Площа 3,5 гектарів

Таксаційна характеристика насадження

Склад 10Сз + Дз + Влк, вік 77 років, бонітет 1А, середній діаметр 32 сантиметрів, середня висота 27 метрів, повнота 0,60, тип лісу 3ГДС, рельєф рівнинний, експозиція _____, ґрунти дерновопідзолисті, підріст _____, підлісок _____

Лісопатологічна характеристика насадження

Вид пошкодження насадження (лісова пожежа, буревій, сніголам, обледеніння, відмирання та всихання дерев, захаращеність, об'їдання шкідниками хвої/листя, наявність гусені, масовий літ метеликів, опадання хвої/листя, відлущення кори на стовбурах та інші ознаки, не характерні для нормального стану дерев):

пошкодження верхівкової короїдом

Ступінь пошкодження, ураження:

середнє

(поодинокі, слабке, середнє, сильне)

Вид розподілу пошкоджених дерев:

поодинокий

(поодинокі, групові, куртинні)

Обсяг ушкодженої деревини на 1 га. (окомірно) 68 кбм., у тому числі сухостійної 60 кбм.

Ознаки погіршення стану лісових насаджень виявив:

ст. майстер лісу

(посада)

(підпис)

Френчик О.М.

(ініціали та прізвище)

01 06 2021 року

пом. лісничого

(лісничий (помічник лісничого))

(підпис)

Кібенко О.А.

(ініціали та прізвище)

02 06 2021 року

Висновок інженера відділу (сектору) охорони і захисту лісу державного лісгосподарського (лісомисливського) підприємства або представника державного спеціалізованого лісозахисного підприємства щодо необхідності здійснення лісозахисних чи інших заходів з поліпшення санітарного стану лісів за результатами огляду

санітарного

стану

лісової

ділянки

Потребує проведення СРВ

Інженер ОЗЛ

(посада)

(підпис)

В. І. Тимошенко

(ініціали та прізвище)

04 06 2021 року

ПОВІДОМЛЕННЯ

про появу ознак погіршення санітарного стану лісових насаджень
Житомирське обласне управління лісового та мисливського господарства
ДП «Попільнянське лісове господарство»

Лісництво Ходорківське урочище —
квартал № 69 виділ № 17 ділянка № — Площа 8,8 гектарів

Таксаційна характеристика насадження

Склад 8Рз2Ок + Сз, вік 86 років, бонітет 2, середній діаметр 28 сантиметрів, середня висота 26 метрів, повнота 0,60, тип лісу СГД, рельєф рівнинний, експозиція —, ґрунти дерновопідзолисті, підріст —, підлісок —

Лісопатологічна характеристика насадження

Вид пошкодження насадження (лісова пожежа, буревій, сніголам, обледеніння, відмирання та всихання дерев, захворюєність, об'їдання шкідниками хвої/листя наявність гусені, масовий літ метеликів, опадання хвої/листя, відлущення кори на стовбурах та інші ознаки, не характерні для нормального стану дерев)

опеньков, осімії, коржеві та скоббуреві

Ступінь пошкодження, ураження: середнє
(поодинокі, слабке, середнє, сильне)

Вид розподілу пошкоджених дерев: поодинокі
(поодинокі, групові, куржинні)

Обсяг ушкодженої деревини на 1 га. (окомірно) 29 кбм., у тому числі сухостійної 25 кбм.

Ознаки погіршення стану лісових насаджень виявив:

ст. мийстер під

(посада)

[підпис]

(підпис)

Бондаренко А.В.

(ініціали та прізвище)

25 05 2021 року

нам. лісничого

(лісничий (помічник лісничого))

[підпис]

(підпис)

Кібенко О.А.

(ініціали та прізвище)

26 05 2021 року

Висновок інженера відділу (сектору) охорони і захисту лісу державного лісгосподарського (лісомисливського) підприємства або представника державного спеціалізованого лісозахисного підприємства щодо необхідності здійснення лісозахисних чи інших заходів з поліпшення санітарного стану лісів за результатами огляду

санітарного

стану

лісової

ділянки

потребує проведення СРВ

Інженер ОЗЛ

(посада)

[підпис]

(підпис)

В. І. Тимошенко

(ініціали та прізвище)

04 06 2021 року

ПОВІДОМЛЕННЯ

про появу ознак погіршення санітарного стану лісових насаджень
Житомирське обласне управління лісового та мисливського господарства
ДП «Попільнянське лісове господарство»

Лісництво Ходорківське урочище —
квартал № 74 виділ № 2 ділянка № 1 Площа 5,8 гектарів

Таксаційна характеристика насадження

Склад 50, 2Бп1С20к, вік 80 років, бонітет 1, середній діаметр 28 сантиметрів, середня висота 26 метрів, повнота 0,65, тип лісу СГД, рельєф рівнинний, експозиція —, ґрунти дерновопідзолисті, підріст —, підлісок ліщина

Лісопатологічна характеристика насадження

Вид пошкодження насадження (лісова пожежа, буревій, сніголам, обледеніння, відмирання та всихання дерев, захаращеність, об'їдання шкідниками хвої/листя, наявність гусені, масовий літ метеликів, опадання хвої/листя, відлущення кори на стовбурах та інші ознаки, не характерні для нормального стану дерев)

опенька осінній, кореляві та стовбурові лички

Ступінь пошкодження, ураження: слабе
(поодинокі, слабе, середнє, сильне)

Вид розподілу пошкоджених дерев: поодинокий
(поодинокий, груповий, куртинний)

Обсяг ушкодженої деревини на 1 га. (окомірно) 20 кбм., у тому числі сухостійної 15 кбм.

Ознаки погіршення стану лісових насаджень виявив:

ст. майстер лісу

(посада)

27 05 2021 року

(підпис)

Бондаренко А.В.

(ініціали та прізвище)

поч. лісничого

(лісничий (помічник лісничого))

28 05 2021 року

(підпис)

Кібенко О.А.

(ініціали та прізвище)

Висновок інженера відділу (сектору) охорони і захисту лісу державного лісгосподарського (лісомисливського) підприємства або представника державного спеціалізованого лісозахисного підприємства щодо необхідності здійснення лісозахисних чи інших заходів з поліпшення санітарного стану лісів за результатами огляду санітарного стану лісової ділянки.

Потрешує проведення СРПЗ

Інженер ОЗЛ

(посада)

04. 06 2021 року

(підпис)

В. І. Тимошенко

(ініціали та прізвище)

ПОВІДОМЛЕННЯ

про появу ознак погіршення санітарного стану лісових насаджень
Житомирське обласне управління лісового та мисливського господарства
ДП «Попільнянське лісове господарство»

Лісництво Ходорківське урочище —
квартал № 77 виділ № 9 ділянка № 1 Площа 100 гектарів

Таксаційна характеристика насадження

Склад 100% + D₈, вік 81 років, бонітет 1A, середній діаметр 36 сантиметрів, середня висота 28 метрів, повнота 0,60, тип лісу B₂DC, рельєф рівнинний, експозиція —, ґрунти дерновопідзолисті, підріст —
підлісок крушина

Лісопатологічна характеристика насадження

Вид пошкодження насадження (лісова пожежа, буревій, сніголам, обледеніння, відмирання та всихання дерев, захворюєність, об'їдання шкідниками хвої/листя, наявність гусені, масовий літ метеликів, опадання хвої/листя, відлущення кори на стовбурах та інші ознаки, не характерні для нормального стану дерев):

пошкодження верхівковим ковоїдом

Ступінь пошкодження, ураження: слабке
(поодинокі, слабке, середнє, сильне)

Вид розподілу пошкоджених дерев: поодинокі
(поодинокі, груповий, куртинний)

Обсяг ушкодженої деревини на 1 га. (поокірно) 10 кбм., у тому числі сухостійної 10 кбм.

Ознаки погіршення стану лісових насаджень виявив:

ст. майстер лісу

(посада)

(підпис)

Бондаренко Л. В.

(ініціали та прізвище)

20 05 2021 року

ком. лісного

(лісничий (помічник лісничого))

(підпис)

Кібенко О. М.

(ініціали та прізвище)

21 05 2021 року

Висновок інженера відділу (сектору) охорони і захисту лісу державного лісгосподарського (лісомисливського) підприємства або представника державного спеціалізованого лісозахисного підприємства щодо необхідності здійснення лісозахисних чи інших заходів з поліпшення санітарного стану лісів за результатами огляду

санітарного

стану

лісової

ділянки

Потребує проведення

СР В

Інженер ОЗЛ

(посада)

(підпис)

В. І. Тимошенко

(ініціали та прізвище)

04 06 2021 року

ПОВІДОМЛЕННЯ

про появу ознак погіршення санітарного стану лісових насаджень
Житомирське обласне управління лісового та мисливського господарства
ДП «Попільнянське лісове господарство»

Лісництво Ходорківське урочище -
квартал № 77 виділ № 10 ділянка № - Площа 94 гектарів

Таксаційна характеристика насадження

Склад 10Сз + Дз, вік 91 років, бонітет 1, середній діаметр 36 сантиметрів, середня висота 28 метрів, повнота 0,65, тип лісу ВзДС, рельєф рівнинний, експозиція -, ґрунти дерново-дубові, підріст -, підлісок крушина

Лісопатологічна характеристика насадження

Вид пошкодження насадження (лісова пожежа, буревій, сніголам, обледеніння, відмирання та всихання дерев, захаращеність, об'їдання шкідниками хвої/листя, наявність гусені, масовий літ метеликів, опадання хвої/листя, відлущення кори на стовбурах та інші ознаки, не характерні для нормального стану дерев):

пошкодження верхівками короїдом
Ступінь пошкодження, ураження: слабке
(поодинокі, слабке, середнє, сильне)

Вид розподілу пошкоджених дерев: поодинокі
(поодинокі, групові, куртинні)

Обсяг ушкодженої деревини на 1 га. (окомірно) 15 куб.м., у тому числі сухостійної 12 куб.м.

Ознаки погіршення стану лісових насаджень виявив:

С. Маджер М.С.
(посада)

01 06 2021 року

Пом. лісничого
(лісничий (помічник лісничого))

02 06 2021 року

[Підпис]
(підпис)

Бондаренко А.В.
(ініціали та прізвище)

Кібенко О.А.
(ініціали та прізвище)

Висновок інженера відділу (сектору) охорони і захисту лісу державного лісогосподарського (лісомисливського) підприємства або представника державного спеціалізованого лісозахисного підприємства щодо необхідності здійснення лісозахисних чи інших заходів з поліпшення санітарного стану лісів за результатами огляду санітарного стану лісової ділянки

Потребує проведення СРВ

Інженер ОЗЛ
(посада)

[Підпис]
(підпис)

В. І. Тимошенко
(ініціали та прізвище)

04 06 2021 року

ПОВІДОМЛЕННЯ

про появу ознак погіршення санітарного стану лісових насаджень
Житомирське обласне управління лісового та мисливського господарства
ДП «Попільнянське лісове господарство»

Лісництво Ходорківське урочище -
квартал № 87 виділ № 1 ділянка № Площа 7,0 гектарів

Таксаційна характеристика насадження

Склад 10C₃ + D₃ + Бп, вік 71 років, бонітет 1А, середній діаметр 32
сантиметрів, середня висота 28 метрів, повнота 0,60, тип лісу В₂ ДС, рельєф
рівнинний, експозиція -, ґрунти дерновопідзолисті підріст -
підлісок крусинна

Лісопатологічна характеристика насадження

Вид пошкодження насадження (лісова пожежа, буревій, сніголам, обледеніння,
відмирання та всихання дерев, захаращеність, об'їдання шкідниками хвої/листя,
наявність гусені, масовий літ метеликів, опадання хвої/листя, відлущення кори на
стовбурах та інші ознаки, не характерні для нормального стану дерев)

пошкодження верхівковими кофойдом

Ступінь пошкодження, ураження: слабке
(поодинокі, слабке, середнє, сильне)

Вид розподілу пошкоджених дерев: поодинокі
(поодинокий, груповий, куртинний)

Обсяг ушкодженої деревини на 1 га. (окомірно) 15 кубм., у тому числі
сухостійної 12 кубм.

Ознаки погіршення стану лісових насаджень виявив:

ст. майстер лгу

(посада)

[підпис]

(підпис)

Бондиренко Л.В.

(ініціали та прізвище)

19 05 2021 року

ком. лісничого

(лісничий (помічник лісничого))

[підпис]

(підпис)

Кібенко О.А.

(ініціали та прізвище)

20 05 2021 року

Висновок інженера відділу (сектору) охорони і захисту лісу державного
лісогосподарського (лісомисливського) підприємства або представника державного
спеціалізованого лісозахисного підприємства щодо необхідності здійснення
лісозахисних чи інших заходів з поліпшення санітарного стану лісів за результатами
огляду санітарного стану лісової ділянки:

Потребує проведення СРВ

Інженер ОЗЛ

(посада)

[підпис]

(підпис)

В. І. Тимошенко

(ініціали та прізвище)

06 06 2021 року

ПОВІДОМЛЕННЯ

про появу ознак погіршення санітарного стану лісових насаджень
Житомирське обласне управління лісового та мисливського господарства
ДП «Попільнянське лісове господарство»

Лісництво Ходорківське урочище —
квартал № 90 виділ № 6 ділянка № — Площа 31 гектарів

Таксаційна характеристика насадження

Склад 8С3 2D3, вік 96 років, бонітет 14, середній діаметр 32 сантиметрів, середня висота 30 метрів, повнота 0,65, тип лісу СГДС, рельєф рівнинний, експозиція —, ґрунти дерновопідзолисті, підріст —, підлісок крушина, ліщина

Лісопатологічна характеристика насадження

Вид пошкодження насадження (лісова пожежа, буревій, сніголам, обледеніння, відмирання та всихання дерев, захаращеність, об'їдання шкідниками хвої/листя, наявність гусені, масовий літ метеликів, опадання хвої/листя, відлущення кори на стовбурах та інші ознаки, не характерні для нормального стану дерев):

пошкодження верхів'ями короїдом

Ступінь пошкодження, ураження:

середнє

(поодинокі, слабке, середнє, сильне)

Вид розподілу пошкоджених дерев:

поодинокі

(поодинокий, груповий, куртинний)

Обсяг ушкодженої деревини на 1 га. (окомірно) 60 кбм., у тому числі сухостійної 55 кбм.

Ознаки погіршення стану лісових насаджень виявив:

ст. майстер лісу

(посада)

(підпис)

Бондаренко Л.В.

(ініціали та прізвище)

02 06 2021 року

ком. лісничого

(лісничий (помічник лісничого))

(підпис)

Кібенко О.А.

(ініціали та прізвище)

03 06 2021 року

Висновок інженера відділу (сектору) охорони і захисту лісу державного лісгосподарського (лісомисливського) підприємства або представника державного спеціалізованого лісозахисного підприємства щодо необхідності здійснення лісозахисних чи інших заходів з поліпшення санітарного стану лісів за результатами огляду санітарного стану лісової ділянки:

Потребує проведення

Інженер ОЗЛ

(посада)

(підпис)

СРВ

В. І. Тимошенко

(ініціали та прізвище)

04 06 2021 року

ПОВІДОМЛЕННЯ

про появу ознак погіршення санітарного стану лісових насаджень
Житомирське обласне управління лісового та мисливського господарства
ДП «Попільнянське лісове господарство»

Лісництво Ходорківське урочище —
квартал № 91 виділ № 6 ділянка № — Площа 7,8 гектарів

Таксаційна характеристика насадження

Склад 1063 + Яле, вік 58 років, бонітет 1А, середній діаметр 28
сантиметрів, середня висота 25 метрів, повного 0.75, тип лісу Be DC, рельєф
рівнинний, експозиція — ґрунти дерновий дерновопідзолистий підріст —
підлісок ліщина, бузина чорна

Лісопатологічна характеристика насадження

Вид пошкодження насадження (лісова пожежа, буревій, сніголам, обледеніння,
відмирання та всихання дерев, захаращеність, об'їдання шкідниками хвої/листя,
наявність гусені, масовий літ метеликів, опадання хвої/листя, відлущення кори на
стовбурах та інші ознаки, не характерні для нормального стану дерев)

Ступінь пошкодження, ураження: пошкодження верхівкових кофідом шадне

(поодинокі, слабке, середнє, сильне)

Вид розподілу пошкоджених дерев: поодинокий

(поодинокий, груповий, куртинний)

Обсяг ушкодженої деревини на 1 га. (окомірно) 30 кубм., у тому числі
сухостійної 25 кубм.

Ознаки погіршення стану лісових насаджень виявив:

О. Мейстер Лу

(посада)

[Підпис]

(підпис)

Бондаренко А.В.

(ініціали та прізвище)

25 05 2021 року

Мон. Лісничого

(лісничий (помічник лісничого))

[Підпис]

(підпис)

Кібенко О.А.

(ініціали та прізвище)

26 05 2021 року

Висновок інженера відділу (сектору) охорони і захисту лісу державного
лісогосподарського (лісомисливського) підприємства або представника державного
спеціалізованого лісозахисного підприємства щодо необхідності здійснення
лісозахисних чи інших заходів з поліпшення санітарного стану лісів за результатами
огляду санітарного стану лісової ділянки:

Потребує проведення СРВ

Інженер ОЗЛ

(посада)

[Підпис]

(підпис)

В. І. Тимошенко

(ініціали та прізвище)

04 06 2021 року

ПОВІДОМЛЕННЯ

про появу ознак погіршення санітарного стану лісових насаджень
Житомирське обласне управління лісового та мисливського господарства
ДП «Попільнянське лісове господарство»

Лісництво Ходорківське урочище —
квартал № 104 виділ № 2 ділянка № — Площа 2,8 гектарів

Таксаційна характеристика насадження

Склад 10C3 + D3, вік 61 років, бонітет 1A, середній діаметр 28 сантиметрів, середня висота 24 метрів, повнота 0,70, тип лісу B2 DC, рельєф рівнинний, експозиція —, ґрунти дерновий/дзюкасті, підріст —
підлісок кредешна

Лісопатологічна характеристика насадження

Вид пошкодження насадження (лісова пожежа, буревій, сніголам, обледеніння, відмирання та всихання дерев, захаращеність, об'їдання шкідниками хвої/листя, наявність гусені, масовий літ метеликів, опадання хвої/листя, відлущення кори на стовбурах та інші ознаки, не характерні для нормального стану дерев):

пошкодження верхівковим кофідом

Ступінь пошкодження, ураження:

середнє

(поодинокі, слабке, середнє, сильне)

Вид розподілу пошкоджених дерев:

поодинокі

(поодинокі, групові, куртинні)

Обсяг ушкодженої деревини на 1 га. (окомірно) 50 куб.м., у тому числі сухостійної 40 куб.м.

Ознаки погіршення стану лісових насаджень виявив:

ст. лісник

(посада)

19 05 2021 року

пом. лісничого

(лісничий (помічник лісничого))

20 05 2021 року

(підпис)

Бондаренко А.В.

(ініціали та прізвище)

Кібеко О.А.

(ініціали та прізвище)

Висновок інженера відділу (сектору) охорони і захисту лісу державного лісгосподарського (лісомисливського) підприємства або представника державного спеціалізованого лісозахисного підприємства щодо необхідності здійснення лісозахисних чи інших заходів з поліпшення санітарного стану лісів за результатами огляду санітарного стану лісової ділянки:

Потребує проведення СРВ

Інженер ОЗЛ

(посада)

(підпис)

В. І. Тимошенко

(ініціали та прізвище)

04 06 2021 року

ПОВІДОМЛЕННЯ

про появу ознак погіршення санітарного стану лісових насаджень
Житомирське обласне управління лісового та мисливського господарства
ДП «Попільнянське лісове господарство»

Лісництво Ходорківське урочище -
квартал № 104 виділ № 8 ділянка № Площа 9,9 гектарів

Таксаційна характеристика насадження

Склад 10Сз + Яке + Дз, вік 91 років, бонітет 1, середній діаметр 32 сантиметрів, середня висота 28 метрів, повнота 0,60, тип лісу БгДс, рельєф рівнинний, експозиція - ґрунти дерновопідзолисті підріст -
підлісок бузика горна

Лісопатологічна характеристика насадження

Вид пошкодження насадження (лісова пожежа, буревій, сніголам, обледеніння, відмирання та всихання дерев, захаращеність, об'їдання шкідниками хвої/листя, наявність гусені, масовий літ метеликів, опадання хвої/листя, відлущення кори на стовбурах та інші ознаки, не характерні для нормального стану дерев)

пошкодження верхівовими кофедоч

Ступінь пошкодження, ураження:

сильне

(поодинокі, слабке, середнє, сильне)

Вид розподілу пошкоджених дерев:

груповий

(поодинокі, групові, куртинні)

Обсяг ушкодженої деревини на 1 га. (окомірно) 130 кубм., у тому числі сухостійної 120 кубм.

Ознаки погіршення стану лісових насаджень виявив:

ст. лейтенант М. С. М. С.

(посада)

(підпис)

Бондаренко А. В.

(ініціали та прізвище)

19 05 2021 року

пеш. М. С. М. С.

(лісничий (помічник лісничого))

(підпис)

Кубенко О. А.

(ініціали та прізвище)

20 05 2021 року

Висновок інженера відділу (сектору) охорони і захисту лісу державного лісогосподарського (лісомисливського) підприємства або представника державного спеціалізованого лісозахисного підприємства щодо необхідності здійснення лісозахисних чи інших заходів з поліпшення санітарного стану лісів за результатами огляду санітарного стану лісової ділянки:

Потребуеться проведення СРВ

Інженер ОЗЛ

(посада)

(підпис)

В. І. Тимошенко

(ініціали та прізвище)

04 06 2021 року

ПОВІДОМЛЕННЯ

про появу ознак погіршення санітарного стану лісових насаджень
Житомирське обласне управління лісового та мисливського господарства
ДП «Попільнянське лісове господарство»

Лісництво Ходорківське урочище —
квартал № 104 виділ № 9 ділянка № — Площа 3,7 гектарів

Таксаційна характеристика насадження

Склад 10С3 + Д3, вік 66 років, бонітет 1, середній діаметр 28
сантиметрів, середня висота 24 метрів, повнога 9,60, тип лісу В2ДС, рельєф
рівнинний, експозиція —, ґрунти сірі лісові, підріст —
підлісок бузина чорна

Лісопатологічна характеристика насадження

Вид пошкодження насадження (лісова пожежа, буревій, сніголам, обледеніння,
відмирання та всихання дерев, захаращеність, об'їдання шкідниками хвої/листя,
наявність гусені, масовий літ метеликів, опадання хвої/листя, відлущення кори на
стовбурах та інші ознаки, не характерні для нормального стану дерев)

пошкодження верхівової короди
Ступінь пошкодження, ураження: середнє
(поодинокі, слабке середнє сильне)

Вид розподілу пошкоджених дерев: поодинокий
(поодинокий, груповий, куртинний)

Обсяг ушкодженої деревини на 1 га. (окомірно) 40 кбм., у тому числі
сухостійної 35 кбм.

Ознаки погіршення стану лісових насаджень виявив:

ст. майстер лісу

(посада)

19 05 2021 року

пом. лісничого

(лісничий (помічник лісничого))

20 05 2021 року

(підпис)

(підпис)

Бондаренко І.В.

(ініціали та прізвище)

Кібенко О.В.

(ініціали та прізвище)

Висновок інженера відділу (сектору) охорони і захисту лісу державного
лісогосподарського (лісомисливського) підприємства або представника державного
спеціалізованого лісозахисного підприємства щодо необхідності здійснення
лісозахисних чи інших заходів з поліпшення санітарного стану лісів за результатами
огляду санітарного стану лісової ділянки

Потребує проведення СРВ
Інженер ОЗЛ

(посада)

04 06 2021 року

(підпис)

В. І. Тимошенко

(ініціали та прізвище)

ПОВІДОМЛЕННЯ

про появу ознак погіршення санітарного стану лісових насаджень
Житомирське обласне управління лісового та мисливського господарства

ДП «Попільнянське лісове господарство»

Лісництво Ходорківське урочище —
квартал № 104 виділ № 12 ділянка № — Площа 50 гектарів

Таксаційна характеристика насадження

Склад 10С₃ + Д₃ + Я_{1с}, вік 86 років, бонітет 1А, середній діаметр 36 сантиметрів, середня висота 30 метрів, повнота 0,60, тип лісу С₂ГДС, рельєф рівнинний, експозиція —, ґрунти дерновий/дзошні, підріст —, підлісок бузина чорна, крушина

Лісопатологічна характеристика насадження

Вид пошкодження насадження (лісова пожежа, буревій, сніголам, обледеніння, відмирання та всихання дерев, захаращеність, об'їдання шкідниками хвої/листя, наявність гусені, масовий літ метеликів, опадання хвої/листя, відлущення кори на стовбурах та інші ознаки, не характерні для нормального стану дерев)

пошкодження верхівковим кофійдом
Ступінь пошкодження, ураження: слабке
(поодинокі, слабке, середнє, сильне)

Вид розподілу пошкоджених дерев: поодинокі
(поодинокі, групові, куртинні)

Обсяг ушкодженої деревини на 1 га. (окомірно) 25 кубм., у тому числі сухостійної 22 кубм.

Ознаки погіршення стану лісових насаджень виявив:

С. Митерну
(посада)

(підпис)

Бондаренко Л.В.
(ініціали та прізвище)

19 05 2021 року

В.М. Лісничого
(лісничий (помічник лісничого))

(підпис)

Кібенко О.А.
(ініціали та прізвище)

20 05 2021 року

Висновок інженера відділу (сектору) охорони і захисту лісу державного лісгосподарського (лісомисливського) підприємства або представника державного спеціалізованого лісозахисного підприємства щодо необхідності здійснення лісозахисних чи інших заходів з поліпшення санітарного стану лісів за результатами огляду санітарного стану лісової ділянки:

Потребув проведення СРВ
Інженер ОЗЛ В. І. Тимошенко
(посада) (підпис) (ініціали та прізвище)

06 06 2021 року

ПОВІДОМЛЕННЯ

про появу ознак погіршення санітарного стану лісових насаджень
Житомирське обласне управління лісового та мисливського господарства
ДП «Попільнянське лісове господарство»

Лісництво Ходорківське урочище —
квартал № 110 виділ № 1 ділянка № — Площа 6,7 гектарів

Таксаційна характеристика насадження

Склад 10Дз, вік 101 років, бонітет 2, середній діаметр 32
сантиметрів, середня висота 26 метрів, повнота 0,70, тип лісу С2ГД, рельєф
рівнинний, експозиція —, ґрунти дерновопідзолисті, підріст —
підлісок крушина, ліщина

Лісопатологічна характеристика насадження

Вид пошкодження насадження (лісова пожежа, буревій, сніголам, обледеніння,
відмирання та всихання дерев, захаращеність, об'їдання шкідниками хвої/листя,
наявність гусені, масовий ліг метеликів, опадання хвої/листя, відлущення кори на
стовбурах та інші ознаки, не характерні для нормального стану дерев)

опеньок осінній, короеві та жовтоїї
Ступінь пошкодження, ураження: слабке
(поодинокі, слабке, середнє, сильне)

Вид розподілу пошкоджених дерев: поодинокий
(поодинокий, груповий, куртинний)

Обсяг ушкодженої деревини на 1 га. (окомірно) 20 кубм., у тому числі
сухостійної 17 кубм.

Ознаки погіршення стану лісових насаджень виявив:

С. Шайстерчук
(посада)

[підпис]
(підпис)

Бондаренко Л.В.
(ініціали та прізвище)

01 06 2021 року

Л.М. Лішнього
(лісничий (помічник лісничого))

[підпис]
(підпис)

Кібенко О.А.
(ініціали та прізвище)

02 06 2021 року

Висновок інженера відділу (сектору) охорони і захисту лісу державного
лісогосподарського (лісомисливського) підприємства або представника державного
спеціалізованого лісозахисного підприємства щодо необхідності здійснення
лісозахисних чи інших заходів з поліпшення санітарного стану лісів за результатами
огляду санітарного стану лісової ділянки:

Потребує проведення
Інженер ОЗЛ
(посада)

[підпис]
(підпис)

СРВ
В. І. Тимошенко
(ініціали та прізвище)

04 06 2021 року

ПОВІДОМЛЕННЯ

про появу ознак погіршення санітарного стану лісових насаджень
Житомирське обласне управління лісового та мисливського господарства

ДП «Попільнянське лісове господарств»

Лісництво Попільнянське

урочище Котлярка

квартал № 10

виділ № 5

ділянка № 1

Площа 5,0 гектарів

Таксаційна характеристика насадження

Склад 7Дз2Лпд1Клг вік 101 років, бонітет 2, середній діаметр 32 сантиметрів, середня висота 26 метрів, повнота 0,8 тип лісу Д2ГД, рельєф рівнинний, експозиція _____, ґрунти _____, підріст _____, підлісок _____

Лісопатологічна характеристика насадження

Вид пошкодження насадження (лісова пожежа, буревій, сніголам, обледеніння, відмирання та всихання дерев, захаращеність, об'їдання шкідниками хвої/листя, наявність гусені, масовий літ метеликів, опадання хвої/листя, відлущення кори на стовбурах та інші ознаки, не характерні для нормального стану дерев)

опеньок осінній, корожіві на стовбурах дерев

Ступінь пошкодження, ураження: _____ сильне

(поодинокі, слабке, середнє, сильне)

Вид розподілу пошкоджених дерев: _____ груповий

(поодинокий, груповий, куртинний)

Обсяг ушкодженої деревини на 1 га. (окомірно) 67 кбм., у тому числі сухостійної 67 кбм.

Ознаки погіршення стану лісових насаджень виявив:

Старший майстер

(посада)

20 травня 2021 року

[підпис]
(підпис)

В.О. Шашкун

(ініціали та прізвище)

Лісничий

(лісничий (помічник лісничого))

20 травня 2021 року

[підпис]
(підпис)

В.Ю. Гуславський

(ініціали та прізвище)

Висновок інженера відділу (сектору) охорони і захисту лісу державного лісогосподарського (лісомисливського) підприємства або представника державного спеціалізованого лісозахисного підприємства щодо необхідності здійснення лісозахисних чи інших заходів з поліпшення санітарного стану лісів за результатами огляду _____ санітарного _____ стану _____ лісової _____ ділянки:

потребує проведення СРВ

Інж. ОЗЛ

(посада)

26 05 2021 року

[підпис]
(підпис)

В.І. Тимошенко

(ініціали та прізвище)

ПОВІДОМЛЕННЯ

про появу ознак погіршення санітарного стану лісових насаджень
Житомирське обласне управління лісового та мисливського господарства
ДП «Попільнянське лісове господарств»

Лісництво Попільнянське урочище Попільнянська дача
квартал № 15 виділ № 4 ділянка № Площа 2,1 гектарів

Таксаційна характеристика насадження

Склад *8Сз2Дз+Бп*, вік *111* років, бонітет *1*, середній діаметр *44* сантиметрів, середня висота *29* метрів, повнота *0,5*, тип лісу *С2ГДС*, рельєф рівнинний, експозиція _____, ґрунти _____, підріст _____, підлісок _____

Лісопатологічна характеристика насадження

Вид пошкодження насадження (лісова пожежа, буревій, сніголам, обледеніння, відмирання та всихання дерев, захаращеність, об'їдання шкідниками хвої/листя, наявність гусені, масовий літ метеликів, опадання хвої/листя, відлущення кори на стовбурах та інші ознаки, не характерні для нормального стану дерев)

Короїд вершинний

Ступінь пошкодження, ураження: _____ *слабке* _____
(поодинокі, слабке, середнє, сильне)

Вид розподілу пошкоджених дерев: _____ поодинокий _____
(поодинокий, груповий, куртинний)

Обсяг ушкодженої деревини на 1 га. (окомірно) 20 кбм., у тому числі сухостійної 20 кбм.

Ознаки погіршення стану лісових насаджень виявив:

Старший майстер (посада) _____ В.О. Шашкун
(підпис) (ініціали та прізвище)

19 травня 2021 року

Лісничий (лісничий (помічник лісничого) _____ В.Ю. Гуславський
(підпис) (ініціали та прізвище)

19 травня 2021 року

Висновок інженера відділу (сектору) охорони і захисту лісу державного лісогосподарського (лісомисливського) підприємства або представника державного спеціалізованого лісозахисного підприємства щодо необхідності здійснення лісозахисних чи інших заходів з поліпшення санітарного стану лісів за результатами огляду санітарного стану лісової ділянки:

Потребує проведення СРВ

Інж. ОЗЛ
(посада)

_____ (підпис)

В.І. Тимошенко
(ініціали та прізвище)

16 05 2021 року

ПОВІДОМЛЕННЯ

про появу ознак погіршення санітарного стану лісових насаджень
Житомирське обласне управління лісового та мисливського господарства
ДП «Попільнянське лісове господарств»

Лісництво Попільнянське урочище Попільнянська дача
квартал № 16 виділ № 1 ділянка № Площа 1,3 гектарів

Таксаційна характеристика насадження

Склад 8Сз2Влч, вік 91 років, бонітет 1, середній діаметр 40 сантиметрів, середня висота 28 метрів, повнота 0,5, тип лісу С2ГДС, рельєф рівнинний, експозиція _____, ґрунти _____, підріст 10Дз, підлісок КґЛ, ГДК

Лісопатологічна характеристика насадження

Вид пошкодження насадження (лісова пожежа, буревій, сніголам, обледеніння, відмирання та всихання дерев, захаращеність, об'їдання шкідниками хвої/листя, наявність гусені, масовий літ метеликів, опадання хвої/листя, відлущення кори на стовбурах та інші ознаки, не характерні для нормального стану дерев)

Короїд вершинний

Ступінь пошкодження, ураження: _____ сильне _____
(поодинокі, слабке, середнє, сильне)

Вид розподілу пошкоджених дерев: _____ груповий _____
(поодинокий, груповий, куртинний)

Обсяг ушкодженої деревини на 1 га. (окомірно) 56 кбм., у тому числі сухостійної 56 кбм.

Ознаки погіршення стану лісових насаджень виявив:

Старший майстер _____ В.О. Шашкун
(посада) (підпис) (ініціали та прізвище)

18 травня 2021 року

Лісничий _____ В.Ю. Гуславський
(лісничий (помічник лісничого) (підпис) (ініціали та прізвище)

18 травня 2021 року

Висновок інженера відділу (сектору) охорони і захисту лісу державного лісогосподарського (лісомисливського) підприємства або представника державного спеціалізованого лісозахисного підприємства щодо необхідності здійснення лісозахисних чи інших заходів з поліпшення санітарного стану лісів за результатами огляду санітарного стану лісової ділянки:

Потребує проведення СРВ
Інж. ОЗЛ _____ В.І. Тимошенко
(посада) (підпис) (ініціали та прізвище)

26 05 2021 року

ПОВІДОМЛЕННЯ

про появу ознак погіршення санітарного стану лісових насаджень
Житомирське обласне управління лісового та мисливського господарства
ДП «Попільнянське лісове господарств»

Лісництво Попільнянське урочище Попільнянська дача
квартал № 19 виділ № 3 ділянка № Площа 4.3 гектарів

Таксаційна характеристика насадження

Склад 10Сз+ДЗ, вік 91 років, бонітет 1, середній діаметр 36 сантиметрів, середня висота 28 метрів, повнота 0,5, тип лісу С2ГДС, рельєф рівнинний, експозиція _____, ґрунти _____, підріст 10Дз, підлісок ЛЩЗ,КУЛ

Лісопатологічна характеристика насадження

Вид пошкодження насадження (лісова пожежа, буревій, сніголам, обледеніння, відмирання та всихання дерев, захаращеність, об'їдання шкідниками хвої/листя, наявність гусені, масовий літ метеликів, опадання хвої/листя, відлущення кори на стовбурах та інші ознаки, не характерні для нормального стану дерев)

Верхівковий короїд

Ступінь пошкодження, ураження: _____ середнє
(поодинокі, слабке, середнє, сильне)

Вид розподілу пошкоджених дерев: _____ поодинокий
(поодинокий, груповий, куртинний)

Обсяг ушкодженої деревини на 1 га. (окомірно) 30 кбм., у тому числі сухостійної 30 кбм.

Ознаки погіршення стану лісових насаджень виявив:

Старший майстер (посада) _____ О.М. Прохорчук
(підпис) (ініціали та прізвище)

20 травня 2024 року

Лісничий (лісничий (помічник лісничого)) _____ В.Ю. Гуславський
(підпис) (ініціали та прізвище)

20 травня 2024 року

Висновок інженера відділу (сектору) охорони і захисту лісу державного лісогосподарського (лісомисливського) підприємства або представника державного спеціалізованого лісозахисного підприємства щодо необхідності здійснення лісозахисних чи інших заходів з поліпшення санітарного стану лісів за результатами огляду санітарного стану лісової ділянки:

Потребує проведення СРД

Інж. ОЗЛ

(посада)

27 05 2024 року

В.І. Тимошенко

(ініціали та прізвище)

ПОВІДОМЛЕННЯ

про появу ознак погіршення санітарного стану лісових насаджень
Житомирське обласне управління лісового та мисливського господарства

ДП «Попільнянське лісове господарств»

Лісництво Попільнянське

урочище Попільнянська дача

квартал № 22

виділ № 8

ділянка № 1

Площа 4,8 гектарів

Таксаційна характеристика насадження

Склад 6Дз3ЛПД1КЛГ+Яле+БП+ОС, вік 63 років, бонітет 1, середній діаметр 26 сантиметрів, середня висота 22 метрів, повнота 0,8, тип лісу С2ГД, рельєф рівнинний, експозиція _____, ґрунти _____, підріст _____, підлісок _____

Лісопатологічна характеристика насадження

Вид пошкодження насадження (лісова пожежа, буревій, сніголам, обледеніння, відмирання та всихання дерев, захаращеність, об'їдання шкідниками хвої/листя, наявність гусені, масовий літ метеликів, опадання хвої/листя, відлущення кори на стовбурах та інші ознаки, не характерні для нормального стану дерев)

Короїд-типограф

Ступінь пошкодження, ураження: _____ середнє _____
(поодинокі, слабке, середнє, сильне)

Вид розподілу пошкоджених дерев: _____ поодинокий _____
(поодинокий, груповий, куртинний)

Обсяг ушкодженої деревини на 1 га. (окомірно) 25 кбм., у тому числі сухостійної 25 кбм.

Ознаки погіршення стану лісових насаджень виявив:

Старший майстер

(посада)

26 травня 2021 року

Лісничий

(лісничий (помічник лісничого))

26 травня 2021 року

О.М. Прохорчук

(ініціали та прізвище)

В.Ю. Гуславський

(ініціали та прізвище)

Висновок інженера відділу (сектору) охорони і захисту лісу державного лісгосподарського (лісомисливського) підприємства або представника державного спеціалізованого лісозахисного підприємства щодо необхідності здійснення лісозахисних чи інших заходів з поліпшення санітарного стану лісів за результатами огляду санітарного стану лісової ділянки:

Погіршення лісового стану
Інж. ОЗЛ

(посада)

27 05 2021 року

В.І. Тимошенко

(ініціали та прізвище)

ПОВІДОМЛЕННЯ

про появу ознак погіршення санітарного стану лісових насаджень
Житомирське обласне управління лісового та мисливського господарства

ДП «Попільнянське лісове господарств»

Лісництво Попільнянське

урочище Попільнянська дача

квартал № 24

виділ № 4

ділянка №

Площа 3,3 гектарів

Таксаційна характеристика насадження

Склад 7Сз(58)2Дз1Клг+ЯЗ+Лпд+Сз, вік 58 років, бонітет 1А, середній діаметр 30 сантиметрів, середня висота 24 метрів, повнота 0,7, тип лісу С2ГДС, рельєф рівнинний, експозиція _____, ґрунти _____, підріст 7Клг3Яз, підлісок БЗЧ,Лщз

Лісопатологічна характеристика насадження

Вид пошкодження насадження (лісова пожежа, буревій, сніголам, обледеніння, відмирання та всихання дерев, захаращеність, об'їдання шкідниками хвої/листя, наявність гусені, масовий літ метеликів, опадання хвої/листя, відлущення кори на стовбурах та інші ознаки, не характерні для нормального стану дерев)

Верхівковий короїд

Ступінь пошкодження, ураження: _____ слабке
(поодинокі, слабке, середнє, сильне)

Вид розподілу пошкоджених дерев: _____ поодинокий _____
(поодинокий, груповий, куртинний)

Обсяг ушкодженої деревини на 1 га. (окоірно) 15 кбм., у тому числі сухостійної 15 кбм.

Ознаки погіршення стану лісових насаджень виявив:

Старший майстер


(посада)

17 травня 2024 року

Лісничий


(лісничий (помічник лісничого))

17 травня 2024 року


(підпис)

О.М. Прохорчук

(ініціали та прізвище)


(підпис)

В.Ю. Гуславський


(ініціали та прізвище)

Висновок інженера відділу (сектору) охорони і захисту лісу державного лісогосподарського (лісомисливського) підприємства або представника державного спеціалізованого лісозахисного підприємства щодо необхідності здійснення лісозахисних чи інших заходів з поліпшення санітарного стану лісів за результатами огляду санітарного стану лісової ділянки:

Потребует проведения СРВ
Інж. ОЗЛ

(посада)

17.05 2024 року


(підпис)

В.І. Тимошенко

(ініціали та прізвище)

ПОВІДОМЛЕННЯ

про появу ознак погіршення санітарного стану лісових насаджень
Житомирське обласне управління лісового та мисливського господарства
ДП «Попільнянське лісове господарств»

Лісництво Попільнянське урочище Попільнянська дача
квартал № 32 виділ № 6 ділянка № Площа 2,1 гектарів

Таксаційна характеристика насадження

Склад 10Сз+Дз, вік 96 років, бонітет 1, середній діаметр 40 сантиметрів, середня висота 28 метрів, повнота 0,6 тип лісу С2ГДС, рельєф рівнинний, експозиція _____, ґрунти _____, підріст _____, підлісок ЛЩЗ, КУЛ

Лісопатологічна характеристика насадження

Вид пошкодження насадження (лісова пожежа, буревій, сніголам, обледеніння, відмирання та всихання дерев, захаращеність, об'їдання шкідниками хвої/листя, наявність гусені, масовий літ метеликів, опадання хвої/листя, відлущення кори на стовбурах та інші ознаки, не характерні для нормального стану дерев)

Короїд вершинний

Ступінь пошкодження, ураження: _____ середнє _____
(поодинокі, слабке, середнє, сильне)

Вид розподілу пошкоджених дерев: _____ поодинокий _____
(поодинокий, груповий, куртинний)

Обсяг ушкодженої деревини на 1 га. (окомірно) 45 кбм., у тому числі сухостійної 45 кбм.

Ознаки погіршення стану лісових насаджень виявив:

Старший майстер

(посада)

21 травня 2021 року

[підпис]
(підпис)

В.О. Шашкун

(ініціали та прізвище)

Лісничий

(лісничий (помічник лісничого))

21 травня 2021 року

[підпис]
(підпис)

В.Ю. Гуславський

(ініціали та прізвище)

Висновок інженера відділу (сектору) охорони і захисту лісу державного лісогосподарського (лісомисливського) підприємства або представника державного спеціалізованого лісозахисного підприємства щодо необхідності здійснення лісозахисних чи інших заходів з поліпшення санітарного стану лісів за результатами огляду санітарного стану лісової ділянки:

Потребує проведення СРВ
Інж. ОЗЛ

(посада)

24.05 2021 року

[підпис]
(підпис)

В.І. Тимошенко

(ініціали та прізвище)

ПОВІДОМЛЕННЯ

про появу ознак погіршення санітарного стану лісових насаджень
Житомирське обласне управління лісового та мисливського господарства

ДП «Попільнянське лісове господарств»

Лісництво Попільнянське урочище Єрчики
квартал № 41 виділ № 24 ділянка № Площа 10,6 гектарів

Таксаційна характеристика насадження

Склад 5Дз2ЛПД1БП1Я31ГЗ, вік 66 років, бонітет 1, середній діаметр 30 сантиметрів,
середня висота 24 метрів, повнота 0,7, тип лісу С2ГД, рельєф рівнинний, експозиція
_____, ґрунти _____, підріст _____, підлісок _____

Лісопатологічна характеристика насадження

Вид пошкодження насадження (лісова пожежа, буревій, сніголам, обледеніння,
відмирання та всихання дерев, захаращеність, об'їдання шкідниками хвої/листя,
наявність гусені, масовий літ метеликів, опадання хвої/листя, відлущення кори на
стовбурах та інші ознаки, не характерні для нормального стану дерев)

_____ стовбурові та кореневі гнилі
Ступінь пошкодження, ураження: _____ середнє

(поодинокі, слабке, середнє, сильне)

Вид розподілу пошкоджених дерев: _____ поодинокі
(поодинокі, груповий, куртинний)

Обсяг ушкодженої деревини на 1 га. (окоірно) 25 км., у тому числі
сухостійної 25 км.

Ознаки погіршення стану лісових насаджень виявив:

Старший майстер _____ О.М. Прохорчук
(посада) (підпис) (ініціали та прізвище)

18 травня 2021 року

Лісничий _____ В.Ю. Гуславський
(лісничий (помічник лісничого) (підпис) (ініціали та прізвище)

18 травня 2021 року

Висновок інженера відділу (сектору) охорони і захисту лісу державного
лісогосподарського (лісомисливського) підприємства або представника державного
спеціалізованого лісозахисного підприємства щодо необхідності здійснення
лісозахисних чи інших заходів з поліпшення санітарного стану лісів за результатами
огляду _____ санітарного стану лісової ділянки:

Потребує проведення СРВ
Інж. ОЗЛ

(посада)

27 05 2021 року

(підпис)

В.І. Тимошенко

(ініціали та прізвище)

ПОВІДОМЛЕННЯ
про появу ознак погіршення санітарного стану лісових насаджень

Житомирське обласне управління лісового та мисливського господарства
ДП «Попільнянське лісове господарство»

Лісництво Ружинське Урочище Верхівненський ліс
квартал № 2 виділ № 1 ділянка № _____ площа 5,1 гектарів

Таксаційна характеристика насадження

Склад ДБГ + Бр, вік 81 років, бонітет 1, середня висота 25 метрів,
середній діаметр 26 сантиметрів, повнота 0,65 тип лісу ДБГ, рельєф рівнинний,
експозиція _____, ґрунт листяно-хвойний, підріст бурст. кедр,
підлісок бузина

Лісопатологічна характеристика насадження

Вид пошкодження насадження (лісова пожежа, буревій, сніголам, обледеніння, відмирання та
всихання дерев, захаращеність, об'їдання шкідниками хвої/листя, наявність гусені, масовий літ
метеликів, опадання хвої/листя, відлущення кори на стовбурах та інші ознаки, не характерні для
нормального стану дерев) відхищення та всихання дерев
коренів та стовбурів чини

Ступінь пошкодження, ураження: слабке
(поодинокі, слабе, середнє, сильне)

Вид розподілу пошкоджених дерев: поодинокі
(поодинокі, груповий, куртинний)

Обсяг ушкодженої деревини на 1 гектарі (окомірно) 28 куб. метрів, у тому числі
сухостійної 26 куб. метрів

Ознаки погіршення стану лісових насаджень виявив:

<u>Ст. майстер</u> (посада)	<u>Ст.</u> (підпис)	<u>Кушнір С.В.</u> (ініціали та прізвище)
<u>12 05 20 21</u> року		
<u>Лісничий</u> (лісничий (помічник лісничого))	<u>[підпис]</u> (підпис)	<u>Коновалюк В.І.</u> (ініціали та прізвище)
<u>12 05 20 21</u> року		

Висновок інженера відділу (сектору) охорони і захисту лісу державного лісгосподарського
(лісомисливського) підприємства або представника державного спеціалізованого лісозахисного
підприємства щодо необхідності здійснення лісозахисних чи інших заходів з поліпшення санітарного
стану лісів за результатами огляду санітарного стану лісової ділянки:

Потребує проведення СРВ

<u>Ткаченко О.В.</u> (посада)	<u>[підпис]</u> (підпис)	<u>Тамашенко В.І.</u> (ініціали та прізвище)
<u>14 05 20 21</u> року		

ПОВІДОМЛЕННЯ
про появу ознак погіршення санітарного стану лісових насаджень

Житомирське обласне управління лісового та мисливського господарства

ДП «Попільнянське лісове господарство»

Лісництво Ружинське Урочище Верхівненський ліс
квартал № 2 виділ № 2 ділянка № _____ площа 0,6 гектарів

Таксаційна характеристика насадження

Склад СГ 10, 15 + Ли + Бр, вік 57 років, бонітет IV, середня висота 24 метрів,
середній діаметр 30 сантиметрів, повнота 0,6, тип лісу С.Л.Д., рельєф рівнинний,
експозиція _____, ґрунт листяно-бурий, підріст трава,
підлісок буряк

Лісопатологічна характеристика насадження

Вид пошкодження насадження (лісова пожежа, буревій, сніголам, обледеніння, відмирання та
всихання дерев, захаращеність, об'їдання шкідниками хвої/листя, наявність гусені, масовий літ
метеликів, опадання хвої/листя, відлущення кори на стовбурах та інші ознаки, не характерні для
нормального стану дерев) відмирання та вихання дерев
Верхівненський ліс

Ступінь пошкодження, ураження: _____
(поодинокі слабке середнє сильне)

Вид розподілу пошкоджених дерев: поодинокі
(поодинокі груповий куртинний)

Обсяг ушкодженої деревини на 1 гектарі (окомірно) 35 куб. метрів, у тому числі
сухостійної 25 куб. метрів

Ознаки погіршення стану лісових насаджень виявив:

<u>Ст. майстер</u> (посада)	<u>Орш</u> (підпис)	<u>Куршні С.В.</u> (ініціали та прізвище)
<u>12. 05</u> 20 <u>21</u> року		
<u>Місничий</u> (лісничий (помічник лісничого))	<u>[підпис]</u> (підпис)	<u>Коноваленко В.І.</u> (ініціали та прізвище)
<u>12. 05</u> 20 <u>21</u> року		

Висновок інженера відділу (сектору) охорони і захисту лісу державного лісгосподарського
(лісомисливського) підприємства або представника державного спеціалізованого лісозахисного
підприємства щодо необхідності здійснення лісозахисних чи інших заходів з поліпшення санітарного
стану лісів за результатами огляду санітарного стану лісової ділянки:

потребує проведення СРЛ

<u>Іжаскер О.І.</u> (посада)	<u>[підпис]</u> (підпис)	<u>Тимошенко В.І.</u> (ініціали та прізвище)
<u>14</u> <u>05</u> 20 <u>21</u> року		

ПОВІДОМЛЕННЯ
про появу ознак погіршення санітарного стану лісових насаджень

Житомирське обласне управління лісового та мисливського господарства

ДП «Попільнянське лісове господарство»

Лісництво Ружинське Урочище Верхівнянський ліс
квартал № 4 виділ № 3 ділянка № _____ площа 12 гектарів

Таксаційна характеристика насадження

Склад 40% 4 вид. Із + Бр + Чм. вік 16 років, бонітет 1, середня висота 23 метрів,
середній діаметр 26 сантиметрів, повнота 06, тип лісу ІІІА, рельєф рівнинний,
експозиція _____, ґрунт листяно-бульбазистий, підріст граб,
підлісок бузина

Лісопатологічна характеристика насадження

Вид пошкодження насадження (лісова пожежа, буревій, сніголам, обледеніння, відмирання та
всихання дерев, захаращеність, об'їдання шкідниками хвої/листя, наявність гусені, масовий літ
метеликів, опадання хвої/листя, відлущення кори на стовбурах та інші ознаки, не характерні для
нормального стану дерев) відмирання та всихання дерев
пожежі та стовбурові чимелі.

Ступінь пошкодження, ураження: середнє
(поодинокі, слабке, середнє, сильне)

Вид розподілу пошкоджених дерев: поодинокі
(поодинокі, груповий, куртинний)

Обсяг ушкодженої деревини на 1 гектарі (окомірно) 22 куб. метрів, у тому числі
сухостійної 20 куб. метрів

Ознаки погіршення стану лісових насаджень виявив:

от. майстер Охунд Кучменко С. В.
(посада) (підпис) (ініціали та прізвище)
12.05 2021 року
лісничий _____
(лісничий (помічник лісничого) (підпис) (ініціали та прізвище)
12.05 2021 року

Висновок інженера відділу (сектору) охорони і захисту лісу державного лісгосподарського
(лісомисливського) підприємства або представника державного спеціалізованого лісозахисного
підприємства щодо необхідності здійснення лісозахисних чи інших заходів з поліпшення санітарного
стану лісів за результатами огляду санітарного стану лісової ділянки:

попереджувальне проведення СРВ

Ткаченко О. В. Ткаченко Ткаченко В. І.
(посада) (підпис) (ініціали та прізвище)
14 05 2021 року

ПОВІДОМЛЕННЯ
про появу ознак погіршення санітарного стану лісових насаджень

Житомирське обласне управління лісового та мисливського господарства
ДП «Попільнянське лісове господарство»

Лісництво Ружинське Урочище Зераївненський ліс
квартал № 8 виділ № 7 ділянка № _____ площа 30 гектарів

Таксаційна характеристика насадження

Склад 90% 15% + 5%, вік 66 років, бонітет 1, середня висота 22 метрів,
середній діаметр 26 сантиметрів, повнота 96, тип лісу СмТДС, рельєф рівнинний,
експозиція _____, ґрунт слабопідзолисті опідзолені, підріст нижній,
підлісок бузина

Лісопатологічна характеристика насадження

Вид пошкодження насадження (лісова пожежа, буревій, сніголам, обледеніння, відмирання та
всихання дерев, захаращеність, об'їдання шкідниками хвої/листя, наявність гусені, масовий літ
метеликів, опадання хвої/листя, відлущення кори на стовбурах та інші ознаки, не характерні для
нормального стану дерев) відмирання та всихання дерев
дережеві та стовбурові личинки

Ступінь пошкодження, ураження: поодинокі
(поодинокі, слабке, середнє, сильне)

Вид розподілу пошкоджених дерев: поодинокі
(поодинокий, груповий, куртинний)

Обсяг ушкодженої деревини на 1 гектарі (окомірно) 22 куб. метрів, у тому числі
сухостійної 12 куб. метрів

Ознаки погіршення стану лісових насаджень виявив:

<u>Ст. Іллястер</u> (посада)	<u>Опш</u> (підпис)	<u>Кушени С.А</u> (ініціали та прізвище)
<u>12 05 2021</u> року		
<u>Лісничий</u> (лісничий (помічник лісничого))	<u>[підпис]</u> (підпис)	<u>Коноваленко В.У</u> (ініціали та прізвище)
<u>12 05 2021</u> року		

Висновок інженера відділу (сектору) охорони і захисту лісу державного лісгосподарського
(лісомисливського) підприємства або представника державного спеціалізованого лісозахисного
підприємства щодо необхідності здійснення лісозахисних чи інших заходів з поліпшення санітарного
стану лісів за результатами огляду санітарного стану лісової ділянки:
Потребує проведення СРВ

<u>Ізаксер О.З.</u> (посада)	<u>[підпис]</u> (підпис)	<u>Тимошенко В.І.</u> (ініціали та прізвище)
<u>14 05 2021</u> року		

ПОВІДОМЛЕННЯ
про появу ознак погіршення санітарного стану лісових насаджень

Житомирське обласне управління лісового та мисливського господарства

ДП «Попільнянське лісове господарство»

Лісництво Ружинське Урочище Верхівнянський ліс
квартал № 4 виділ № 3 ділянка № _____ площа 12 гектарів

Таксаційна характеристика насадження

Склад 40% 5% 15%, вік 76 років, бонітет 1, середня висота 24 метрів,
середній діаметр 28 сантиметрів, повнота 0,65 тип лісу 3-клас, рельєф рівнинний,
експозиція _____, ґрунт листяно-гімнатичний, підріст мш. дерет,
підлісок _____

Лісопатологічна характеристика насадження

Вид пошкодження насадження (лісова пожежа, буревій, сніголам, обледеніння, відмирання та
всихання дерев, захаращеність, об'їдання шкідниками хвої/листя, наявність гусені, масовий літ
метеликів, опадання хвої/листя, відлущення кори на стовбурах та інші ознаки, не характерні для
нормального стану дерев) Відмирання та всихання дерев
кореневі та стовбурові гнилі

Ступінь пошкодження, ураження: _____
(поодинокі, слабке, середнє, сильне)

Вид розподілу пошкоджених дерев: поодинокі
(поодинокі, груповий, куртинний)

Обсяг ушкодженої деревини на 1 гектарі (окомірно) 12 куб. метрів, у тому числі
сухостійної 20 куб. метрів

Ознаки погіршення стану лісових насаджень виявив:

Ст. майстер Ольга Кушнір С.В.
(посада) (підпис) (ініціали та прізвище)

12 05 2021 року лісничий Конюшенко В.І.
(лісничий (помічник лісничого) (підпис) (ініціали та прізвище)
12 05 2021 року

Висновок інженера відділу (сектору) охорони і захисту лісу державного лісгосподарського
(лісомисливського) підприємства або представника державного спеціалізованого лісозахисного
підприємства щодо необхідності здійснення лісозахисних чи інших заходів з поліпшення санітарного
стану лісів за результатами огляду санітарного стану лісової ділянки:

потребує проведення СРВ

Ізясенко О.В. Тимошенко В.І.
(посада) (підпис) (ініціали та прізвище)

14 05 2021 року

ПОВІДОМЛЕННЯ
про появу ознак погіршення санітарного стану лісових насаджень

Житомирське обласне управління лісового та мисливського господарства

ДП «Попільнянське лісове господарство»

Лісництво Ружинське Урочище Макарівський ліс
квартал № 18 виділ № 1 ділянка № 1 площа 9,8 гектарів

Таксаційна характеристика насадження

Склад СДБ 1 клм 12г + Г + Брс + Чм вік 81 років, бонітет 1, середня висота 47 метрів,
середній діаметр 32 сантиметрів, повнота 97, тип лісу ДБД, рельєф рівнинний,
експозиція _____, ґрунт лісосолищестий, підріст граб, бук,
підлісок ліщина, бузина

Лісопатологічна характеристика насадження

Вид пошкодження насадження (лісова пожежа, буревій, сніголам, обледеніння, відмирання та
всихання дерев, захаращеність, об'їдання шкідниками хвої/листя, наявність гусені, масовий літ
метеликів, опадання хвої/листя, відлучення кори на стовбурах та інші ознаки, не характерні для
нормального стану дерев) відмирання та всихання дерев
хвороби та епифітоїти

Ступінь пошкодження, ураження: поодинокі
(поодинокі, слабке, середнє, сильне)

Вид розподілу пошкоджених дерев: поодинокі
(поодинокі, груповий, куртинний)

Обсяг ушкодженої деревини на 1 гектарі (окомірно) 22 куб. метрів, у тому числі
сухостійної 19 куб. метрів

Ознаки погіршення стану лісових насаджень виявив:

<u>Ст. майстер</u> (посада)	<u>Ом</u> (підпис)	<u>Кущин С.В.</u> (ініціали та прізвище)
<u>11 05 2021</u> року		
<u>Лісничий</u> (лісничий (помічник лісничого))	<u>[підпис]</u> (підпис)	<u>Коноваленко В.І.</u> (ініціали та прізвище)
<u>11 05 2021</u> року		

Висновок інженера відділу (сектору) охорони і захисту лісу державного лісгосподарського
(лісомисливського) підприємства або представника державного спеціалізованого лісозахисного
підприємства щодо необхідності здійснення лісозахисних чи інших заходів з поліпшення санітарного
стану лісів за результатами огляду санітарного стану лісової ділянки:

Потребує хворобеджжя СРВ

<u>Тхисеєв О.З.</u> (посада)	<u>[підпис]</u> (підпис)	<u>Тхисеєв В.І.</u> (ініціали та прізвище)
<u>14 05 2021</u> року		

ПОВІДОМЛЕННЯ
про появу ознак погіршення санітарного стану лісових насаджень

Житомирське обласне управління лісового та мисливського господарства

ДП «Попільнянське лісове господарство»

Лісництво Ружинське Урочище Макарівський ліс
квартал № 18 виділ № 1 ділянка № 2 площа 4,8 гектарів

Таксаційна характеристика насадження

Склад СДР 1 кл 18% + Г + Б + Ч, вік 81 років, бонітет 1, середня висота 24 метрів,
середній діаметр 22 сантиметрів, повнота 07, тип лісу ДРД, рельєф рівнинний,
експозиція , ґрунт середньомісний, підріст граб, клен,
підлісок ліщина, бузина

Лісопатологічна характеристика насадження

Вид пошкодження насадження (лісова пожежа, буревій, сніголам, обледеніння, відмирання та
всихання дерев, захаращеність, об'їдання шкідниками хвої/листя, наявність гусені, масовий літ
метеликів, опадання хвої/листя, відлущення кори на стовбурах та інші ознаки, не характерні для
нормального стану дерев) відмирання та всихання дерев
кореневі та стовбурові гнилі

Ступінь пошкодження, ураження: слабке
(поодинокі, слабке, середнє, сильне)

Вид розподілу пошкоджених дерев: поодинокі
(поодинокі, груповий, куртинний)

Обсяг ушкодженої деревини на 1 гектарі (окомірно) 22 куб. метрів, у тому числі
сухостійної 19 куб. метрів

Ознаки погіршення стану лісових насаджень виявив:

Ст. майстер Оле Кучеренко С.В.
(посада) (підпис) (ініціали та прізвище)

18 05 2021 року
Лісничий [підпис] Кочоваленко В.І.
(лісничий (помічник лісничого)) (підпис) (ініціали та прізвище)

18 05 2021 року

Висновок інженера відділу (сектору) охорони і захисту лісу державного лісгосподарського
(лісомисливського) підприємства або представника державного спеціалізованого лісозахисного
підприємства щодо необхідності здійснення лісозахисних чи інших заходів з поліпшення санітарного
стану лісів за результатами огляду санітарного стану лісової ділянки:

потребує проведення СРВ

Тимощук О.З. [підпис] Тимошенко В.І.
(посада) (підпис) (ініціали та прізвище)

14 05 2021 року

ПОВІДОМЛЕННЯ
про появу ознак погіршення санітарного стану лісових насаджень

Житомирське обласне управління лісового та мисливського господарства

ДП «Попільнянське лісове господарство»

Лісництво Ружинське Урочище Вільнополівський ліс
квартал № 26 виділ № 50 ділянка № _____ площа 4,4 гектарів

Таксаційна характеристика насадження

Склад 42% 65% + Ас + Км, вік 16 років, боїтет 1, середня висота 26 метрів,
середній діаметр 80 сантиметрів, повнота 0,7, тип лісу дуб, рельєф рівнинний,
експозиція _____, ґрунт лісностеповий, підріст дуб, береза, берест,
підлісок _____

Лісопатологічна характеристика насадження

Вид пошкодження насадження (лісова пожежа, буревій, сніголам, обледеніння, відмирання та
всихання дерев, захаращеність, об'їдання шкідниками хвої/листя, наявність гусені, масовий літ
метеликів, опадання хвої/листя, відлущення кори на стовбурах та інші ознаки, не характерні для
нормального стану дерев) відмирання та всихання дерев
коряжі та стовбурові гнилі

Ступінь пошкодження, ураження: слабке
(поодинокі, слабке, середнє, сильне)

Вид розподілу пошкоджених дерев: поодинокі
(поодинокі, груповий, куртинний)

Обсяг ушкодженої деревини на 1 гектарі (окомірно) 20 куб. метрів, у тому числі
сухостійної 15 куб. метрів

Ознаки погіршення стану лісових насаджень виявив:

Ст. Ісакєтер
(посада)

Степан
(підпис)

Масюк Р.І.
(ініціали та прізвище)

12 05 2021 року

Лісничий
(лісничий (помічник лісничого))

[підпис]
(підпис)

Новошапенко В.І.
(ініціали та прізвище)

12 05 2021 року

Висновок інженера відділу (сектору) охорони і захисту лісу державного лісгосподарського
(лісомисливського) підприємства або представника державного спеціалізованого лісозахисного
підприємства щодо необхідності здійснення лісозахисних чи інших заходів з поліпшення санітарного
стану лісів за результатами огляду санітарного стану лісової ділянки:

Потрібне проведення СДЗ

Ісакєтер О.І.
(посада)

[підпис]
(підпис)

Тимошенко В.І.
(ініціали та прізвище)

14 05 2021 року

ПОВІДОМЛЕННЯ
про появу ознак погіршення санітарного стану лісових насаджень

Житомирське обласне управління лісового та мисливського господарства

ДП «Попільнянське лісове господарство»

Лісництво Ружинське Урочище Ружинський ліс
квартал № 35 виділ № 13 ділянка № - площа 27 гектарів

Таксаційна характеристика насадження

Склад 58% Д. Р. З. Я. + Брс + Кел вік 41 років, бонітет 1, середня висота 26 метрів,
середній діаметр 32 сантиметрів, повнота 07, тип лісу БСД, рельєф рівнинний,
експозиція -, ґрунт змішаний с. підзолистий, підріст берест, клен, явір,
підлісок -

Лісопатологічна характеристика насадження

Вид пошкодження насадження (лісова пожежа, буревій, сніголам, обледеніння, відмирання та
всихання дерев, захаращеність, об'їдання шкідниками хвої/листя, наявність гусені, масовий літ
метеликів, опадання хвої/листя, відлущення кори на стовбурах та інші ознаки, не характерні для
нормального стану дерев) відмирання та всихання дерев
кореневої та стовбурової частини

Ступінь пошкодження, ураження: слабке
(поодинокі, слабке, середнє, сильне)

Вид розподілу пошкоджених дерев: поодинокі
(поодинокі, груповий, куртинний)

Обсяг ушкодженої деревини на 1 гектарі (окомірно) 22 куб. метрів, у тому числі
сухостійної 18 куб. метрів

Ознаки погіршення стану лісових насаджень виявив:

Ст. майстер
(посада)

[підпис]
(підпис)

Масюк Р.І.
(ініціали та прізвище)

18.05. 2021 року

Лісничий
(лісничий (помічник лісничого))

[підпис]
(підпис)

Коноваленко В.І.
(ініціали та прізвище)

18.05. 2021 року

Висновок інженера відділу (сектору) охорони і захисту лісу державного лісогосподарського
(лісомисливського) підприємства або представника державного спеціалізованого лісозахисного
підприємства щодо необхідності здійснення лісозахисних чи інших заходів з поліпшення санітарного
стану лісів за результатами огляду санітарного стану лісової ділянки:

потребує проведення СДВ

Інженер ОЗД
(посада)

[підпис]
(підпис)

Тимошенко В.І.
(ініціали та прізвище)

14.05. 2021 року

ПОВІДОМЛЕННЯ
про появу ознак погіршення санітарного стану лісових насаджень

Житомирське обласне управління лісового та мисливського господарства

ДП «Попільнянське лісове господарство»

Лісництво Ружинське Урочище Ружинський ліс
квартал № 40 виділ № 8 ділянка № _____ площа 5,2 гектарів

Таксаційна характеристика насадження

Склад 50% 3-ї кл. + 50%, вік 116 років, бонітет 2, середня висота 27 метрів,
середній діаметр 38 сантиметрів, повнота 07, тип лісу дуб, рельєф рівнинний,
експозиція _____, ґрунт лісосолищастий, підріст липа, граб,
підлісок лищина

Лісопатологічна характеристика насадження

Вид пошкодження насадження (лісова пожежа, буревій, сніголам, обледеніння, відмирання та
всихання дерев, захаращеність, об'їдання шкідниками хвої/листя, наявність гусені, масовий літ
метеликів, опадання хвої/листя, відлущення кори на стовбурах та інші ознаки, не характерні для
нормального стану дерев) відмирання та всихання дерев
коренів та стовбурів гілля

Ступінь пошкодження, ураження: поодинокі
(поодинокі, слабке, середнє, сильне)

Вид розподілу пошкоджених дерев: поодинокі
(поодинокі, груповий, куртинний)

Обсяг ушкодженої деревини на 1 гектарі (окомірно) 24 куб. метрів, у тому числі
сухостійної 20 куб. метрів

Ознаки погіршення стану лісових насаджень виявив:

<u>Ст. Шафтер</u> (посада)	<u>[підпис]</u> (підпис)	<u>Кученко С.В.</u> (ініціали та прізвище)
<u>11 05 2021</u> року		
<u>Лісничий</u> (лісничий (помічник лісничого))	<u>[підпис]</u> (підпис)	<u>Коноваленко В.І.</u> (ініціали та прізвище)
<u>11 05 2021</u> року		

Висновок інженера відділу (сектору) охорони і захисту лісу державного лісгосподарського
(лісомисливського) підприємства або представника державного спеціалізованого лісозахисного
підприємства щодо необхідності здійснення лісозахисних чи інших заходів з поліпшення санітарного
стану лісів за результатами огляду санітарного стану лісової ділянки:

потребує проведення СРВ

<u>Ткаченко О.З.</u> (посада)	<u>[підпис]</u> (підпис)	<u>Тимошенко В.І.</u> (ініціали та прізвище)
<u>14 05 2021</u> року		

ПОВІДОМЛЕННЯ
про появу ознак погіршення санітарного стану лісових насаджень

Житомирське обласне управління лісового та мисливського господарства

ДП «Попільнянське лісове господарство»

Лісництво Ружинське Урочище Мощенська Дача
квартал № 59 виділ № 7 ділянка № _____ площа 9,5 гектарів

Таксаційна характеристика насадження

Склад 8 Дз 2 Кк + Із + Імр + Із вік 81 років, бонітет 1, середня висота 17 метрів, середній діаметр 30 сантиметрів, повнота 0,7, тип лісу ДзД, рельєф рівнинний, експозиція _____, ґрунт легкосуглинковий, підріст липа, граб, підлісок _____

Лісопатологічна характеристика насадження

Вид пошкодження насадження (лісова пожежа, буревій, сніголам, обледеніння, відмирання та висихання дерев, захаращеність, об'їдання шкідниками хвої/листя, наявність гусені, масовий літ метеликів, опадання хвої/листя, відлущення кори на стовбурах та інші ознаки, не характерні для нормального стану дерев) відмирання та висихання дерев, коренів та стовбурів: голішки

Ступінь пошкодження, ураження: _____
(поодинокі слабке середнє сильне)

Вид розподілу пошкоджених дерев: _____
(поодинокий груповий куртинний)

Обсяг ушкодженої деревини на 1 гектарі (окомірно) 37 куб. метрів, у тому числі сухостійної 21 куб. метрів

Ознаки погіршення стану лісових насаджень виявив:

Ст. майстер
(посада)

Ст
(підпис)

Куценко С.В.
(ініціали та прізвище)

11 05 2021 року

Місничак
(лісничий (помічник лісничого))

[підпис]
(підпис)

Коноваленко В.І.
(ініціали та прізвище)

18 05 2021 року

Висновок інженера відділу (сектору) охорони і захисту лісу державного лісгосподарського (лісомисливського) підприємства або представника державного спеціалізованого лісозахисного підприємства щодо необхідності здійснення лісозахисних чи інших заходів з поліпшення санітарного стану лісів за результатами огляду санітарного стану лісової ділянки:

потребує проведення СРВ

Інженер О.З.Д.
(посада)

[підпис]
(підпис)

Тимошенко В.І.
(ініціали та прізвище)

14 05 2020 року

ПОВІДОМЛЕННЯ
про появу ознак погіршення санітарного стану лісових насаджень

Житомирське обласне управління лісового та мисливського господарства

ДП «Попільнянське лісове господарство»

Лісництво Ружинське Урочище Млауценська Дога
квартал № 60 виділ № 9 ділянка № _____ площа 3,2 гектарів

Таксаційна характеристика насадження

Склад ЯДз Кмр+Г+Брс, вік 11 років, бонітет 1, середня висота 26 метрів,
середній діаметр 30 сантиметрів, повнота 0,55 тип лісу ЯДз, рельєф рівнинний,
експозиція _____, ґрунт лісософумишні, підріст лино, гроб,
підлісок лищина, мш

Лісопатологічна характеристика насадження

Вид пошкодження насадження (лісова пожежа, буревій, сніголам, обледеніння, відмирання та
всихання дерев, захаращеність, об'їдання шкідниками хвої/листя, наявність гусені, масовий літ
метеликів, опадання хвої/листя, відлущення кори на стовбурах та інші ознаки, не характерні для
нормального стану дерев) відмирання та всихання дерев
кореневі та стовбурові гнилі

Ступінь пошкодження, ураження: середнє
(поодинокі, слабке, середнє, сильне)

Вид розподілу пошкоджених дерев: груповий
(поодинокий, груповий, куртинний)

Обсяг ушкодженої деревини на 1 гектарі (окомірно) 50 куб. метрів, у тому числі
сухостійної 40 куб. метрів

Ознаки погіршення стану лісових насаджень виявив:

Ст. майстер Сергій Молох Р.І.
(посада) (підпис) (ініціали та прізвище)
15 05 2021 року
Лісничий [підпис] Коноваленко В.І.
(лісничий (помічник лісничого) (підпис) (ініціали та прізвище)
25 05 20 21 року

Висновок інженера відділу (сектору) охорони і захисту лісу державного лісогосподарського
(лісомисливського) підприємства або представника державного спеціалізованого лісозахисного
підприємства щодо необхідності здійснення лісозахисних чи інших заходів з поліпшення санітарного
стану лісів за результатами огляду санітарного стану лісової ділянки:

Потребует проведення СРВ

Інженер Р.З. [підпис] Тимошенко В.І.
(посада) (підпис) (ініціали та прізвище)
14 05 20 21 року

ПОВІДОМЛЕННЯ

про появу ознак погіршення санітарного стану лісових насаджень
Житомирське обласне управління лісового та мисливського господарства

ДП «Попільнянське лісове господарство»

Лісництво Андрушівське урочище »Андрушівський ліс«
квартал № 6 виділ № 18 ділянка № Площа 15 гектарів

Таксаційна характеристика насадження

Склад 10G+D₂+K+г, вік 89 років, бонітет 1, середній діаметр 40
сантиметрів, середня висота 29 метрів, повнота 0,4, тип лісу ГТРС, рельєф
рівнинний, експозиція , ґрунти дерново-слабопідзолисті, підріст ,
підлісок бузина, горна

Лісопатологічна характеристика насадження

Вид пошкодження насадження (лісова пожежа, буревій, сніголам, обледеніння,
відмирання та всихання дерев, захаращеність, об'їдання шкідниками хвої/листя,
наявність гусені, масовий літ метеликів, опадання хвої/листя, відлущення кори на
стовбурах та інші ознаки, не характерні для нормального стану дерев)

верхівновий короїд

Ступінь пошкодження, ураження: середнє

(поодинокі, слабке, середнє, сильне)

Вид розподілу пошкоджених дерев: груповий

(поодинокий, груповий, куртинний)

Обсяг ушкодженої деревини на 1 га. (окомірно) 20 кубм., у тому числі
сухостійної 20 кубм.

Ознаки погіршення стану лісових насаджень виявив:

ст. м-р лісу

(посада)

Ломберг В.В.

(ініціали та прізвище)

25 05 2021 року

(лісничий (помічник лісничого))

(підпис)

Поліщук О.Ю.

(ініціали та прізвище)

25 05 2021 року

Висновок інженера відділу (сектору) охорони і захисту лісу державного
лісогосподарського (лісомисливського) підприємства або представника державного
спеціалізованого лісозахисного підприємства щодо необхідності здійснення
лісозахисних чи інших заходів з поліпшення санітарного стану лісів за результатами
огляду санітарного стану лісової ділянки потребує проведення СРВ

Інженер ОЗЛ

(посада)

В. І. Тимошенко

(ініціали та прізвище)

27 05 2021 року

ПОВІДОМЛЕННЯ

про появу ознак погіршення санітарного стану лісових насаджень
Житомирське обласне управління лісового та мисливського господарства
ДП «Попільнянське лісове господарство»

Лісництво Андрушівське урочище »Андрушівський ліс«
квартал № 4 виділ № 1 ділянка № Площа 94 гектарів

Таксаційна характеристика насадження

Склад БСЛД, ІАмБ, вік 89 років, бонітет 1, середній діаметр 40
сантиметрів, середня висота 28 метрів, повнота 0,6, тип лісу БГЛС, рельєф
рівнинний, експозиція , ґрунти дерново-слабопідзоли, підріст ,
підлісок бузина, горна

Лісопатологічна характеристика насадження

Вид пошкодження насадження (лісова пожежа, буревій, сніголам, обледеніння,
відмирання та всихання дерев, захаращеність, об'їдання шкідниками хвої/листя,
наявність гусені, масовий літ метеликів, опадання хвої/листя, відлущення кори на
стовбурах та інші ознаки, не характерні для нормального стану дерев)

Берхівський короїд

Ступінь пошкодження, ураження: сильне
(поодинокі, слабке, середнє, сильне)

Вид розподілу пошкоджених дерев: груповий
(поодинокі, груповий, куртинний)

Обсяг ушкодженої деревини на 1 га. (окомірно) 90 кубм., у тому числі
сухостійної 90 кубм.

Ознаки погіршення стану лісових насаджень виявив:

ст. м-р лісу Ломберг В.В.
(посада) (підпис) (ініціали та прізвище)

26 05 2021 року

 Поліщук О.Ю.
(лісничий (помічник лісничого) (підпис) (ініціали та прізвище)

26 05 2021 року

Висновок інженера відділу (сектору) охорони і захисту лісу державного
лісогосподарського (лісомисливського) підприємства або представника державного
спеціалізованого лісозахисного підприємства щодо необхідності здійснення
лісозахисних чи інших заходів з поліпшення санітарного стану лісів за результатами
огляду санітарного стану лісової ділянки потребує проведення СРВ

Інженер ОЗЛ В. І. Тимошенко
(посада) (підпис) (ініціали та прізвище)

27 05 2021 року

ПОВІДОМЛЕННЯ

про появу ознак погіршення санітарного стану лісових насаджень
Житомирське обласне управління лісового та мисливського господарства

ДП «Попільнянське лісове господарство»

Лісництво Андрушівське урочище »Андрушівський ліс«
квартал № 15 виділ № 11 ділянка № Площа 16 гектарів

Таксаційна характеристика насадження

Склад 1063, вік 89 років, бонітет 1, середній діаметр 40
сантиметрів, середня висота 28 метрів, повнота 0,8, тип лісу 210С, рельєф
рівнинний, експозиція , ґрунти сірі лісові, підріст ,
підлісок ліщина звич.

Лісопатологічна характеристика насадження

Вид пошкодження насадження (лісова пожежа, буревій, сніголам, обледеніння,
відмирання та всихання дерев, захаращеність, об'їдання шкідниками хвої/листя,
наявність гусені, масовий літ метеликів, опадання хвої/листя, відлущення кори на
стовбурах та інші ознаки, не характерні для нормального стану дерев)

вертівний короїд

Ступінь пошкодження, ураження: середнє

(поодинокі, слабке, середнє, сильне)

Вид розподілу пошкоджених дерев: куртинний

(поодинокі, груповий, куртинний)

Обсяг ушкодженої деревини на 1 га. (окомірно) 40 кубм., у тому числі
сухостійної 40 кубм.

Ознаки погіршення стану лісових насаджень виявив:

ст. м-р лісу

(посада)

Ломберг В.В.

(ініціали та прізвище)

26 05 2021 року

(лісничий (помічник лісничого)

(підпис)

Поліщук О.Ю.

(ініціали та прізвище)

26 05 2021 року

Висновок інженера відділу (сектору) охорони і захисту лісу державного
лісогосподарського (лісомисливського) підприємства або представника державного
спеціалізованого лісозахисного підприємства щодо необхідності здійснення
лісозахисних чи інших заходів з поліпшення санітарного стану лісів за результатами
огляду санітарного стану лісової ділянки потребує проведення СРВ

Інженер ОЗЛ

(посада)

В. І. Тимошенко

(ініціали та прізвище)

27 05 2021 року

ПОВІДОМЛЕННЯ

про появу ознак погіршення санітарного стану лісових насаджень
Житомирське обласне управління лісового та мисливського господарства

ДП «Попільнянське лісове господарство»

Лісництво Андрушівське урочище »Андрушівський ліс«
квартал № 25 виділ № 2 ділянка № Площа 20 гектарів

Таксаційна характеристика насадження

Склад 90% K12 + 10% L14, вік 89 років, бонітет 1, середній діаметр 36 сантиметрів, середня висота 27 метрів, повнота 0,7, тип лісу Л18, рельєф рівнинний, експозиція , ґрунти сірі лісові, підріст , підлісок бурiana горна

Лісопатологічна характеристика насадження

Вид пошкодження насадження (лісова пожежа, буревій, сніголам, обледеніння, відмирання та всихання дерев, захаращеність, об'їдання шкідниками хвої/листя, наявність гусені, масовий літ метеликів, опадання хвої/листя, відлущення кори на стовбурах та інші ознаки, не характерні для нормального стану дерев)

Ступінь пошкодження, ураження: опека, осінні, коржі на стовбурах
сильне

(поодинокі, слабке, середнє, сильне)

Вид розподілу пошкоджених дерев: груповий

(поодинокий, груповий, куртинний)

Обсяг ушкодженої деревини на 1 га. (окомірно) 90 кубм., у тому числі сухостійної 90 кубм.

Ознаки погіршення стану лісових насаджень виявив:

ст. м-р лісу
(посада)

(підпис)

Ломберг В.В.
(ініціали та прізвище)

27 05 2021 року

(лісничий (помічник лісничого))

(підпис)

Поліщук О.Ю.
(ініціали та прізвище)

27 05 2021 року

Висновок інженера відділу (сектору) охорони і захисту лісу державного лісогосподарського (лісомисливського) підприємства або представника державного спеціалізованого лісозахисного підприємства щодо необхідності здійснення лісозахисних чи інших заходів з поліпшення санітарного стану лісів за результатами огляду санітарного стану лісової ділянки потребує проведення СРВ

Інженер ОЗЛ
(посада)

(підпис)

В. І. Тимошенко
(ініціали та прізвище)

27 05 2021 року

ПОВІДОМЛЕННЯ

про появу ознак погіршення санітарного стану лісових насаджень
Житомирське обласне управління лісового та мисливського господарства

ДП «Попільнянське лісове господарство»

Лісництво Андрушівське урочище »Андрушівський ліс«
квартал № 25 виділ № 3 ділянка № Площа 3,0 гектарів

Таксаційна характеристика насадження

Склад 80% 2 клас, вік 86 років, бонітет 1, середній діаметр 36 сантиметрів, середня висота 28 метрів, повнота 0,7, тип лісу 2,18, рельєф рівнинний, експозиція , ґрунти сірі лісові, підріст , підлісок ліщина зв. бузина чер.

Лісопатологічна характеристика насадження

Вид пошкодження насадження (лісова пожежа, буревій, сніголам, обледеніння, відмирання та всихання дерев, захаращеність, об'їдання шкідниками хвої/листя, наявність гусені, масовий літ метеликів, опадання хвої/листя, відлущення кори на стовбурах та інші ознаки, не характерні для нормального стану дерев)

корітв пилотраф

Ступінь пошкодження, ураження: сильне

(поодинокі, слабке, середнє, сильне)

Вид розподілу пошкоджених дерев: груповий

(поодинокі, груповий, куртинний)

Обсяг ушкодженої деревини на 1 га. (окомірно) 55 кубм., у тому числі сухостійної 55 кубм.

Ознаки погіршення стану лісових насаджень виявив:

ст. м-р лісу
(посада)

(підпис)

Ломберг В.В.
(ініціали та прізвище)

27 05 2021 року

(лісничий (помічник лісничого))

(підпис)

Поліщук О.Ю.
(ініціали та прізвище)

27 05 2021 року

Висновок інженера відділу (сектору) охорони і захисту лісу державного лісогосподарського (лісомисливського) підприємства або представника державного спеціалізованого лісозахисного підприємства щодо необхідності здійснення лісозахисних чи інших заходів з поліпшення санітарного стану лісів за результатами огляду санітарного стану лісової ділянки потребує проведення СРВ

Інженер ОЗЛ
(посада)

(підпис)

В. І. Тимошенко
(ініціали та прізвище)

27 05 2021 року

ПОВІДОМЛЕННЯ

про появу ознак погіршення санітарного стану лісових насаджень
Житомирське обласне управління лісового та мисливського господарства
ДП «Попільнянське лісове господарство»

Лісництво Андрушівське урочище »Андрушівський ліс»
квартал № 26 виділ № 4/3 ділянка № Площа 17 гектарів

Таксаційна характеристика насадження

Склад 10 клас, вік 62 років, бонітет 1, середній діаметр 26 сантиметрів, середня висота 23 метрів, повнота 9,6, тип лісу С10С, рельєф рівнинний, експозиція , ґрунти сірі лісові, підріст , підлісок бузина чорна

Лісопатологічна характеристика насадження

Вид пошкодження насадження (лісова пожежа, буревій, сніголам, обледеніння, відмирання та всихання дерев, захаращеність, об'їдання шкідниками хвої/листя, наявність гусені, масовий літ метеликів, опадання хвої/листя, відлущення кори на стовбурах та інші ознаки, не характерні для нормального стану дерев)

гори́д топогра́ф

Ступінь пошкодження, ураження: сильне
(поодинокі, слабке, середнє, сильне)

Вид розподілу пошкоджених дерев: груповий
(поодинокий, груповий, куртинний)

Обсяг ушкодженої деревини на 1 га. (окомірно) 67 кбм., у тому числі сухостійної 67 кбм.

Ознаки погіршення стану лісових насаджень виявив:

ст. м-р лісу Ломберг В.В.
(посада) (підпис) (ініціали та прізвище)

26 05 2021 року

 Поліщук О.Ю.
(лісничий (помічник лісничого) (підпис) (ініціали та прізвище)

26 05 2021 року

Висновок інженера відділу (сектору) охорони і захисту лісу державного лісогосподарського (лісомисливського) підприємства або представника державного спеціалізованого лісозахисного підприємства щодо необхідності здійснення лісозахисних чи інших заходів з поліпшення санітарного стану лісів за результатами огляду санітарного стану лісової ділянки потребує проведення СРВ

Інженер ОЗЛ В. І. Тимошенко
(посада) (підпис) (ініціали та прізвище)

27 05 2021 року

ПОВІДОМЛЕННЯ

про появу ознак погіршення санітарного стану лісових насаджень
Житомирське обласне управління лісового та мисливського господарства

ДП «Попільнянське лісове господарство»

Лісництво Андрушівське урочище »Андрушівський ліс«
квартал № 43 виділ № 2 ділянка № Площа 7,5 гектарів

Таксаційна характеристика насадження

Склад 10б + 5п + 1с, вік 73 років, бонітет 1, середній діаметр 28
сантиметрів, середня висота 23 метрів, повнота 0,6, тип лісу СІДС, рельєф
рівнинний, експозиція , ґрунти дранново-слабо-підзошені, підріст ,
підлісок ліщина звич.

Лісопатологічна характеристика насадження

Вид пошкодження насадження (лісова пожежа, буревій, сніголам, обледеніння,
відмирання та всихання дерев, захаращеність, об'їдання шкідниками хвої/листя,
наявність гусені, масовий літ метеликів, опадання хвої/листя, відлущення кори на
стовбурах та інші ознаки, не характерні для нормального стану дерев)

Верхівничий короїд

Ступінь пошкодження, ураження: середнє

(поодинокі, слабке, середнє, сильне)

Вид розподілу пошкоджених дерев: скупинний

(поодинокий, груповий, куртинний)

Обсяг ушкодженої деревини на 1 га. (окоірно) 22 кубм., у тому числі
сухостійної 22 кубм.

Ознаки погіршення стану лісових насаджень виявив:

 ст. м-р лісу

(посада)

26 05 2021 року

(підпис)

Ломберг В.В.

(ініціали та прізвище)

(лісничий (помічник лісничого))

26 05 2021 року

(підпис)

Поліщук О.Ю.

(ініціали та прізвище)

Висновок інженера відділу (сектору) охорони і захисту лісу державного
лісогосподарського (лісомисливського) підприємства або представника державного
спеціалізованого лісозахисного підприємства щодо необхідності здійснення
лісозахисних чи інших заходів з поліпшення санітарного стану лісів за результатами
огляду санітарного стану лісової ділянки потребує проведення СРВ

Інженер ОЗЛ

(посада)

27 05 2021 року

(підпис)

В. І. Тимошенко

(ініціали та прізвище)

ПОВІДОМЛЕННЯ

про появу ознак погіршення санітарного стану лісових насаджень
Житомирське обласне управління лісового та мисливського господарства

ДП «Попільнянське лісове господарство»

Лісництво Андрушівське урочище »Андрушівський ліс»
квартал № 56 виділ № 21 ділянка № Площа 18 гектарів

Таксаційна характеристика насадження

Склад 6С32Д32Мг, вік 100 років, бонітет 1, середній діаметр 36 сантиметрів, середня висота 30 метрів, повнота 965, тип лісу 210С, рельєф рівнинний, експозиція , ґрунти дерново-слабо-підзолисті, підріст , підлісок ліщина звич.

Лісопатологічна характеристика насадження

Вид пошкодження насадження (лісова пожежа, буревій, сніголам, обледеніння, відмирання та всихання дерев, захаращеність, об'їдання шкідниками хвої/листя, наявність гусені, масовий літ метеликів, опадання хвої/листя, відлущення кори на стовбурах та інші ознаки, не характерні для нормального стану дерев)

Верхівковий керіг

Ступінь пошкодження, ураження: сильне
(поодинокі, слабке, середнє, сильне)

Вид розподілу пошкоджених дерев: куртинний
(поодинокий, груповий, куртинний)

Обсяг ушкодженої деревини на 1 га. (окоірно) 43 кбм., у тому числі сухостійної 43 кбм.

Ознаки погіршення стану лісових насаджень виявив:

ст. м-р лісу Ломберг В.В.
(посада) (підпис) (ініціали та прізвище)

28 05 2021 року

 (лісничий (помічник лісничого) (підпис) Поліщук О.Ю. (ініціали та прізвище)

28 05 2021 року

Висновок інженера відділу (сектору) охорони і захисту лісу державного лісгосподарського (лісомисливського) підприємства або представника державного спеціалізованого лісозахисного підприємства щодо необхідності здійснення лісозахисних чи інших заходів з поліпшення санітарного стану лісів за результатами огляду санітарного стану лісової ділянки потребує проведення СРВ

Інженер ОЗЛ В. І. Тимошенко
(посада) (підпис) (ініціали та прізвище)

31 05 2021 року

ПОВІДОМЛЕННЯ

про появу ознак погіршення санітарного стану лісових насаджень
Житомирське обласне управління лісового та мисливського господарства

ДП «Попільнянське лісове господарство»

Лісництво Андрушівське урочище »Андрушівський ліс»
квартал № 60 виділ № 7 ділянка № Площа 7,0 гектарів

Таксаційна характеристика насадження

Склад 50% 3-го класу + Бер, вік 111 років, бонітет 2, середній діаметр 36
сантиметрів, середня висота 27 метрів, повнота 0,7, тип лісу ГІД, рельєф
рівнинний, експозиція , ґрунти сірі лісові, підріст ,
підлісок ліщина звич.

Лісопатологічна характеристика насадження

Вид пошкодження насадження (лісова пожежа, буревій, сніголам, обледеніння,
відмирання та всихання дерев, захаращеність, об'їдання шкідниками хвої/листя,
наявність гусені, масовий літ метеликів, опадання хвої/листя, відлущення кори на
стовбурах та інші ознаки, не характерні для нормального стану дерев)

опека, осінній, корежі та стовбури

Ступінь пошкодження, ураження: середнє

(поодинокі, слабке, середнє, сильне)

Вид розподілу пошкоджених дерев: куртинний

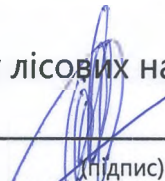
(поодинокий, груповий, куртинний)

Обсяг ушкодженої деревини на 1 га. (окомірно) 50 кубм., у тому числі
сухостійної 50 кубм.

Ознаки погіршення стану лісових насаджень виявив:

ст. м-р лісу
(посада)


28 05 2021 року


(підпис)

Ломберг В.В.
(ініціали та прізвище)

(лісничий (помічник лісничого))

28 05 2021 року



(підпис)

Поліщук О.Ю.
(ініціали та прізвище)

Висновок інженера відділу (сектору) охорони і захисту лісу державного
лісогосподарського (лісомисливського) підприємства або представника державного
спеціалізованого лісозахисного підприємства щодо необхідності здійснення
лісозахисних чи інших заходів з поліпшення санітарного стану лісів за результатами
огляду санітарного стану лісової ділянки потребує проведення СРВ

Інженер ОЗЛ
(посада)

31 05 2021 року


(підпис)

В. І. Тимошенко
(ініціали та прізвище)

ПОВІДОМЛЕННЯ

про появу ознак погіршення санітарного стану лісових насаджень
Житомирське обласне управління лісового та мисливського господарства
ДП «Попільнянське лісове господарство»

Лісництво Андрушівське урочище »Андрушівський ліс«
квартал № 60 виділ № 7 ділянка № Площа 7,0 гектарів

Таксаційна характеристика насадження

Склад 50% 3Mg2G + Bm, вік 111 років, бонітет 2, середній діаметр 36 сантиметрів, середня висота 27 метрів, повнота 0,7, тип лісу Г19, рельєф рівнинний, експозиція , ґрунти сірі лісові, підріст , підлісок ліщина убив.

Лісопатологічна характеристика насадження

Вид пошкодження насадження (лісова пожежа, буревій, сніголам, обледеніння, відмирання та всихання дерев, захаращеність, об'їдання шкідниками хвої/листя, наявність гусені, масовий літ метеликів, опадання хвої/листя, відлущення кори на стовбурах та інші ознаки, не характерні для нормального стану дерев)

опеньки, деревні, коржеві та стовбурні

Ступінь пошкодження, ураження: середнє
(поодинокі, слабке, середнє, сильне)

Вид розподілу пошкоджених дерев: куртинний
(поодинокий, груповий, куртинний)

Обсяг ушкодженої деревини на 1 га. (окомірно) 50 кубм., у тому числі сухостійної 50 кубм.

Ознаки погіршення стану лісових насаджень виявив:

ст. м-р лісу Ломберг В.В.
(посада) (підпис) (ініціали та прізвище)
28 05 2021 року

 Поліщук О.Ю.
(лісничий (помічник лісничого)) (підпис) (ініціали та прізвище)
28 05 2021 року

Висновок інженера відділу (сектору) охорони і захисту лісу державного лісогосподарського (лісомисливського) підприємства або представника державного спеціалізованого лісозахисного підприємства щодо необхідності здійснення лісозахисних чи інших заходів з поліпшення санітарного стану лісів за результатами огляду санітарного стану лісової ділянки потребує проведення СРВ

Інженер ОЗЛ В. І. Тимошенко
(посада) (підпис) (ініціали та прізвище)
31 05 2021 року

ПОВІДОМЛЕННЯ

про появу ознак погіршення санітарного стану лісових насаджень
Житомирське обласне управління лісового та мисливського господарства

ДП «Попільнянське лісове господарство»

Лісництво Андрушівське урочище »Котівка«
квартал № 82 виділ № 7/1 ділянка № Площа 82 гектарів

Таксаційна характеристика насадження

Склад 10Яз + Сз, вік 91 років, бонітет 1, середній діаметр 30
сантиметрів, середня висота 26 метрів, повнота , тип лісу СГД, рельєф
рівнинний, експозиція , ґрунти тимо-сірі-лісові, підріст ,
підлісок бузина черна, гіллякостій

Лісопатологічна характеристика насадження

Вид пошкодження насадження (лісова пожежа, буревій, сніголам, обледеніння,
відмирання та всихання дерев, захаращеність, об'їдання шкідниками хвої/листя,
наявність гусені, масовий літ метеликів, опадання хвої/листя, відлущення кори на
стовбурах та інші ознаки, не характерні для нормального стану дерев)

Ступінь пошкодження, ураження: середнє

(поодинокі, слабке, середнє, сильне)

Вид розподілу пошкоджених дерев: куртинний

(поодинокі, груповий, куртинний)

Обсяг ушкодженої деревини на 1 га. (окомірно) 53 кубм., у тому числі
сухостійної 53 кубм.

Ознаки погіршення стану лісових насаджень виявив:

ст. м-р лісу

(посада)

Пестер
(підпис)

Хмельницький С.А.

(ініціали та прізвище)

25 05 2021 року

(лісничий (помічник лісничого))

(підпис)

Поліщук О.Ю.

(ініціали та прізвище)

25 05 2021 року

Висновок інженера відділу (сектору) охорони і захисту лісу державного
лісогосподарського (лісомисливського) підприємства або представника державного
спеціалізованого лісозахисного підприємства щодо необхідності здійснення
лісозахисних чи інших заходів з поліпшення санітарного стану лісів за результатами
огляду санітарного стану лісової ділянки потребує проведення СРВ

Інженер ОЗЛ

(посада)

(підпис)

В. І. Тимошенко

(ініціали та прізвище)

27 05 2021 року

ПОВІДОМЛЕННЯ

про появу ознак погіршення санітарного стану лісових насаджень
Житомирське обласне управління лісового та мисливського господарства

ДП «Попільнянське лісове господарство»

Лісництво Андрушівське урочище »Котівка«

квартал № 82 виділ № 7/2 ділянка № 2 Площа 57 гектарів

Таксаційна характеристика насадження

Склад 1098 + 13, вік 91 років, бонітет 1, середній діаметр 30 сантиметрів, середня висота 26 метрів, повнота 0,7, тип лісу 210, рельєф рівнинний, експозиція _____, ґрунти темносірі лісові, підріст _____, підлісок бузина черна, гігі камел.

Лісопатологічна характеристика насадження

Вид пошкодження насадження (лісова пожежа, буревій, сніголам, обледеніння, відмирання та всихання дерев, захаращеність, об'їдання шкідниками хвої/листя, наявність гусені, масовий літ метеликів, опадання хвої/листя, відлущення кори на стовбурах та інші ознаки, не характерні для нормального стану дерев)

Степінь пошкодження, ураження: _____

(поодинокі, слабке, середнє, сильне)

Вид розподілу пошкоджених дерев: _____

(поодинокий, груповий, куртинний)

Обсяг ушкодженої деревини на 1 га. (окоірно) 43 кубм., у тому числі сухостійної 43 кубм.

Ознаки погіршення стану лісових насаджень виявив:

ст. м-р лісу
(посада)

[підпис]
(підпис)

Хмельницький С.А.
(ініціали та прізвище)

25 05 2021 року

(лісничий (помічник лісничого))

[підпис]
(підпис)

Поліщук О.Ю.
(ініціали та прізвище)

25 05 2021 року

Висновок інженера відділу (сектору) охорони і захисту лісу державного лісгосподарського (лісомисливського) підприємства або представника державного спеціалізованого лісозахисного підприємства щодо необхідності здійснення лісозахисних чи інших заходів з поліпшення санітарного стану лісів за результатами огляду санітарного стану лісової ділянки потребує проведення СРВ

Інженер ОЗЛ
(посада)

[підпис]
(підпис)

В. І. Тимошенко
(ініціали та прізвище)

27 05 2021 року

ПОВІДОМЛЕННЯ

про появу ознак погіршення санітарного стану лісових насаджень
Житомирське обласне управління лісового та мисливського господарства

ДП «Попільнянське лісове господарств»

Лісництво Андрушівське Урочище «Котівка»
квартал № 82 виділ № 8 ділянка № Площа 5,3 гектарів

Таксаційна характеристика насадження

Склад 7С3 3Д3, вік 91 років, бонітет 1а, середній діаметр 36
сантиметрів, середня висота 30 метрів, повнота 0,55, тип лісу с2ГД, рельєф
рівнинний, експозиція , ґрунти дерново-підзолисті, підріст ,
підлісок б32, ГРК

Лісопатологічна характеристика насадження

Вид пошкодження насадження (лісова пожежа, буревій, сніголам, обледеніння,
відмирання та всихання дерев, захаращеність, об'їдання шкідниками хвої/листя,
наявність гусені, масовий літ метеликів, опадання хвої/листя, відлущення кори на
стовбурах та інші ознаки, не характерні для нормального стану дерев)

Верхівковий хереґ

Ступінь пошкодження, ураження: сильне
(поодинокі, слабке, середнє, сильне)

Вид розподілу пошкоджених дерев: груповий
(поодинокі, груповий, куртинний)

Обсяг ушкодженої деревини на 1 га. (окомірно) 60 кубм., у тому числі
сухостійної 55 кубм.

Ознаки погіршення стану лісових насаджень виявив:

ст.майстер лісу Хмельницький С.А.
(посада) (підпис) (ініціали та прізвище)

28 05 2021 року

пом.лісничого Поліщук О.Ю.
(лісничий (помічник лісничого) (підпис) (ініціали та прізвище)

28 05 2021 року

Висновок інженера відділу (сектору) охорони і захисту лісу державного
лісогосподарського (лісомисливського) підприємства або представника державного
спеціалізованого лісозахисного підприємства щодо необхідності здійснення
лісозахисних чи інших заходів з поліпшення санітарного стану лісів за результатами
огляду санітарного стану лісової ділянки: потребує проведення
СРВ

Інженер ОЗЛ В.І.Тимошенко
(посада) (підпис) (ініціали та прізвище)

31 05 2021 року

ПОВІДОМЛЕННЯ

про появу ознак погіршення санітарного стану лісових насаджень
Житомирське обласне управління лісового та мисливського господарства

ДП «Попільнянське лісове господарство»

Лісництво Андрушівське урочище „Метигірка“
квартал № 107 виділ № 26 ділянка № Площа 44 гектарів

Таксаційна характеристика насадження

Склад 109д + Г + БРС, вік 89 років, бонітет 2, середній діаметр 30 сантиметрів, середня висота 25 метрів, повнота 0,6, тип лісу ГТД, рельєф рівнинний, експозиція , ґрунти жовто-сірі лісові, підріст , підлісок ліщина звич.

Лісопатологічна характеристика насадження

Вид пошкодження насадження (лісова пожежа, буревій, сніголам, обледеніння, відмирання та всихання дерев, захаращеність, об'їдання шкідниками хвої/листя, наявність гусені, масовий літ метеликів, опадання хвої/листя, відлущення кори на стовбурах та інші ознаки, не характерні для нормального стану дерев)

Опеквоє осімісі, кореневі та стовбурові шкоди

Ступінь пошкодження, ураження: середнє

(поодинокі, слабке, середнє, сильне)

Вид розподілу пошкоджених дерев: куртинний

(поодинокий, груповий, куртинний)

Обсяг ушкодженої деревини на 1 га. (окомірно) 49 кбм., у тому числі сухостійної 49 кбм.

Ознаки погіршення стану лісових насаджень виявив:

ст. м-р лісу

(посада)

[Підпис]
(підпис)

Хмельницький С.А.

(ініціали та прізвище)

28 05 2021 року

(лісничий (помічник лісничого))

28 05 2021 року

[Підпис]
(підпис)

Поліщук О.Ю.

(ініціали та прізвище)

Висновок інженера відділу (сектору) охорони і захисту лісу державного лісогосподарського (лісомисливського) підприємства або представника державного спеціалізованого лісозахисного підприємства щодо необхідності здійснення лісозахисних чи інших заходів з поліпшення санітарного стану лісів за результатами огляду санітарного стану лісової ділянки потребує проведення СРВ

Інженер ОЗЛ

(посада)

[Підпис]
(підпис)

В. І. Тимошенко

(ініціали та прізвище)

31 05 2021 року