

**А К Т**  
**поточного лісопатологічного обстеження**

«24» грудня 2020 року

сmt. Попільня

Нами, що нижче підписалися, начальник відділу лісової фітопатології ДСЛП «Вінницялісозахист» Стегняк В.Д., інженер ОЗЛ ДП «Попільнянське лісове господарство» Тимошенко В.І., в присутності посадових осіб Ходорківського, Попільнянського, Корнинського, Ружинського та Андрушівського лісництв на підставі листа ДП «Попільнянське лісове господарство» № 1248 від 10.12.2020 року в період з 22 по 24 грудня 2020 року провели поточне лісопатологічне обстеження насаджень, які належать ДП «Попільнянське лісове господарство» і знаходяться на території вищеперерахованих лісництв. В результаті обстеження встановлено наступне:

**Ходорківське лісництво:** по маршрутному ходу було обстежено лісові насадження в наступних кварталах: кв.4, 15, 19, 24, 26, 32, 38, 45, 60, 82, 93, 98, 102, 107, 108.

Обстежені деревостани в основному представлені різновіковими чистими та мішаними насадженнями з головною породою Сз. Всього обстежена площа по лісництву складає 69,4 га. В результаті обстеження встановлено слідуючі причини розладнання насаджень та призначення заходів з поліпшення санітарного стану лісів:

Верхівковий короїд – 69,4 га;

Рекомендовано провести СРВ – 69,4 га;

**Попільнянське лісництво:** по маршрутному ходу було обстежено лісові насадження в наступних кварталах: кв. 9, 13, 14, 18, 19, 20, 22, 41.

Обстежені деревостани в основному представлені різновіковими чистими та мішаними насадженнями з головною породою Сз, Яле та Дз. Всього обстежена площа по лісництву складає 41,1 га. В результаті обстеження встановлено слідуючі причини розладнання насаджень та призначення заходів з поліпшення санітарного стану лісів:

Верхівковий короїд – 34,1 га;

Короїд типограф – 7,0 га;

Рекомендовано провести СРВ – 41,1 га;

**Корнинське лісництво:** по маршрутному ходу було обстежено лісові насадження в наступних кварталах: кв. 1, 2, 4, 5, 6, 7, 8, 21, 22, 71, 82, 84, 86, 91, 94, 95.

Обстежені деревостани в основному представлені різновіковими чистими та мішаними насадженнями з головною породою Сз, Яле та Дз. Всього обстежена площа по лісництву складає 82,1 га. В результаті обстеження встановлено слідуючі причини розладнання насаджень та призначення заходів з поліпшення санітарного стану лісів:

Верхівковий короїд – 78,2 га;

Короїд типограф – 3,9 га.

Рекомендовано провести СРВ – 82,1 га.

**Ружинське лісництво:** по маршрутному ходу було обстежено лісові насадження в наступних кварталах: кв. 2, 3, 14, 15, 26.

Обстежені деревостани в основному представлені різновіковими чистими та мішаними насадженнями з головною породою Сз. Всього обстежена площа по лісництву складає 42,5 га. В результаті обстеження встановлено слідуючі причини розладнання насаджень та призначення заходів з поліпшення санітарного стану лісів:

Верхівковий короїд – 42,5 га;

Рекомендовано провести СРВ – 42,5 га;

**Андрушівське лісництво:** по маршрутному ходу було обстежено лісові насадження в наступних кварталах: кв. 10, 13, 17, 18, 24, 34, 40, 65, 82, 86, 96, 99, 102.

Обстежені деревостани в основному представлені різновіковими чистими та мішаними насадженнями з головною породою Сз, Яле та Дз. Всього обстежена площа по лісництву складає 76,8 га. В результаті обстеження встановлено слідуючі причини розладнання насаджень та призначення заходів з поліпшення санітарного стану лісів:

Верхівковий короїд – 63,5 га;

Короїд типограф – 13,3 га;

Рекомендовано провести СРВ – 76,8 га.

Всього обстежена площа по лісгоспу складає 311,9 га. В результаті обстеження встановлено слідуючі причини розладнання насаджень та призначення заходів з поліпшення санітарного стану лісів:

верхівковий короїд слабкого ступеню – 70,4 га;

середнього ступеню – 131,5 га;

сильного ступеню – 85,8 га.

короїд типограф середнього ступеню – 3,9 га;

сильного ступеню – 20,3 га.

### **Лісопатологічна характеристика обстежених насаджень:**

Обстежені насадження характеризуються незадовільним санітарним станом – всихання різної інтенсивності. Причинами погіршення санітарного стану є діяльність комплексу стовбурових шкідників у видовому складі яких переважає короїд верхівковий (на Сз), короїд типограф (на Яле).

**Насадження, що потребують проведення санітарних рубань вибіркових:**

**Насадження пошкоджені верхівковим короїдом,** характеризуються змішаним всиханням соснових деревостанів як поодинокого так і групового характеру. Всихання даних насаджень коливається в широких межах від слабкого ступеню (5%) до сильного ступеню (50%). Деревя Сз, що потребують видалення 5 та 6 категорій стану (характеризуються частковим опаданням кори, дерева відпрацьовані стовбуровими шкідниками, хвоя, гілки другого і третього порядків відсутні). Переважаючими видами стовбурових шкідників в соснових насадженнях є короїд верхівковий, лубоїд сосновий малий – враховуючи біологію даних шкідників відповідно тип всихання – вершинний. Разом з тим значна частина сухостійних дерев породи сосна відпрацьована короїдом шестиzubим, деяка кількість дерев, що відноситься до сухостою минулих років - стовбуровими шкідниками родин вусачів і златок. В обстежених насадженнях спостерігається поодинокі та групові всихання дерев сосни внаслідок пошкодження синьою сосною златкою, дерева відпрацьовані шкідником, хвоя у переважній кількості таких дерев руда, невелика кількість дерев з жовтувато-зеленою хвоєю, або хвоя частково вже опала. Кора на таких деревах відшаровується, на деревині розвинулись сажисті грибки, що дало поверхні стовбура чорне забарвлення. В таких деревах всихання відбувається знизу до вершини. Також внутрішні тканини стовбурів в місцях поширення личинкових ходів стовбурових шкідників характеризуються наявністю «синяви» яка характерна при поширенні її збудників - офіюстомових грибів. Поодинокі в стиглих та перестійних насадженнях Сз дерева вражені сосною губкою з наявними плодовими тілами гриба, раком-сірянкою тощо.

**Насадження пошкоджені короїдом типографом** характеризуються всиханням Яле внаслідок комплексу несприятливих еколого-кліматичних факторів (КЕКФ) останніх років (високі температури та низька кількість опадів на протязі вегетаційного періоду), що склали умови для розвитку шкідників та хвороб лісу і цілого комплексу патологічних процесів в лісових насадженнях. На ділянках спостерігається враження дерев короїдом типографом, що спричинило різке всихання дерев Яле. Деревя V – VI категорії стану

відпрацьовані групою стовбурових шкідників, а дерева IV та частково III категорій стану характеризуються наявністю їх вхідних льотних отворів.

Крім того спостерігається всихання дерев берези повислої від трутовика справжнього та бактеріальної водянки, всихання дерев осики від трутовика несправжнього, дерев дуба звичайного від пошкоджень бронзовою златкою та опеньком осіннім судинними мікозом Дз. Також в обстежених насадженнях спостерігається пошкодження дерев вітровалом та буреломом, що не носить масового характеру, переважно поодиноким. Такі дерева потребують виборки при проведенні санітарних рубок вибіркового.

**Загальний висновок:** Обстежені насадження є осередками масового розмноження та розповсюдження стовбурових шкідників – переважними видами яких є короїд верхівковий, шести зубий короїд та короїд типограф, соснові лубоїди, синя соснова златка. Разом з тим встановлений чіткий взаємозв'язок з заселенням даних шкідників та поширенням у провідних тканинах деревини збудників офіостомових грибів, що викликають так звану «синяву» деревини, яка призводить до швидкої втрати нею технічної якості. Враховуючи те, що поширення «синяви» чітко прив'язано з екологічною групою вершинних стовбурових шкідників – поширення хвороби в деревах сосни йде «зверху до низу», тобто первинне потрапляння в деревину відбувається з першими спробами заселення її короїдом верхівковим, а вже в подальшому сама хвороба поширюється з гілок крони вниз по стовбуру та відбувається подальше заселення вже іншими видами стовбурових шкідників таких як короїд шести зубий, лубоїд сосновий малий, лубоїд сосновий великий і наприкінці, на останніх етапах всихання дерев, шкідниками родин златок і вусачів. Тому в ряді випадків при своєчасному виявленні та відборі вражених дерев (особливо дерев свіжозаселених, які мають ознаки заселення стовбуровими шкідниками – наприклад: зміна кольору глиці, наявність «стрижених» пагонів, гілок під проекцією крон дерев сосни) пеньки на місцях зрубів не матимуть ознак враження дерев даною хворобою. У обстежених насадженнях спостерігається поодиноким та груповим всиханням дерев сосни внаслідок пошкодження синьою сосною златкою, дерева відпрацьовані шкідником, хвоя у переважній кількості таких дерев руда, невелика кількість дерев з жовтуватим-зеленою хвоєю, або хвоя частково вже опала. Кора на таких деревах відшаровується, на деревині розвинулись сажисті грибки, що дало поверхні стовбура чорне забарвлення. В таких деревах всихання відбувається знизу до вершини.

Для поліпшення санітарного стану лісів та відповідно до Санітарних правил в лісах України рекомендовано провести санітарне рубання вибіркового (СРВ) на площі **311,9 га**.

Таксаційні характеристики обстежених насаджень та запаси деревини внесені у журнал поточного лісопатологічного обстеження використовувалися згідно матеріалів лісовпорядкування 2019 року.

Відомість поточного лісопатологічного обстеження додається.

Під час проведення даного обстеження лісовій охороні ДП «Попільнянське ЛГ» надавалась консультативна та технічна допомога з питань лісозахисту.


**Примітка:** відбір дерев до рубки, проведення геодезичної зйомки частин таксаційних виділів, матеріально-грошові оцінки лісосік проводилися лісовою охороною ДП «Попільнянське ЛГ»

### РЕКОМЕНДАЦІЇ:

1. З метою недопущення появи та розповсюдження стовбурових шкідників та збереження технічних якостей деревини рубки поліпшення санітарного стану лісів необхідно провести в максимально стислі терміни.
2. Рубки провести згідно Санітарних правил в лісах України.

3. Порубкові залишки і неліквідну деревину потрібно спалювати або переробляти одночасно із заготівлею, для недопущення розвитку осередків стовбурних шкідників.
4. При спалюванні порубкових решток необхідно дотримуватися Правил пожежної безпеки.
5. Нововиявлені даним обстеженням осередки шкідників і хвороб зареєструвати в Книзі осередків шкідників і хвороб лісу.
6. Всихаючі пошкоджені насадження, які спостерігалися при проведенні даного поточного обстеження і не були включені в даний акт силами лісової охорони підприємства встановити їх місцезнаходження (квартал і виділ) та з допомогою GPS-пристроїв – площу всихання, заповнити Повідомлення про появу ознак погіршення санітарного стану лісових насаджень та інформувати ДСЛП «Вінницялісозахист» для планування виїзду лісопатолога.

Начальник відділу лісової фітопатології  
ДСЛП «Вінницялісозахист»



В.Д. Стегняк

Інженер ОЗЛ  
ДП «Попільнянське ЛГ»

В.І. Тимошенко

Лісничий  
Ходорківського лісництва

М.М. Гриб

Лісничий  
Попільнянського лісництва

О.А. Петренко

Лісничий  
Корнинського лісництва

О.В. Марчук

Лісничий  
Ружинського лісництва

М.І. Коноваленко

Лісничий  
Андрушівського лісництва

М.А. Степаненко

З актом ознайомлений

Головний лісничий ДП «Попільнянське ЛГ»

С.О. Степанчук

ПОГОДЖУЮ:

Директор державного спеціалізованого  
лісозахисного підприємства "Вінницялісозахист"В.В. Чудак  
2020 року30.11.2020  
Ідент. код  
10854

ПОГОДЖУЮ:

Начальник Житомирського обласного управління  
лісового та мисливського господарстваВ.А. Сахнюк  
2021 року

## ПЕРЕЛІК

заходів з поліпшення санітарного стану лісів на 2021 рік  
по ДП «Попільнянське лісове господарство» Житомирського ОУЛМГ  
Житомирська область

Лісництво	Номер кварталу	Номер виділу	Площа виділу, гектарів	Номер підвиділу	Площа підвиділу, гектарів		Коротка таксаційна характеристика насадження відповідно до матеріалів лісовпорядкування							Категорія захисності	Вид запланованих заходів	Причини призначення заходів	Орієнтовний запас деревини, що підлягає вирубуванню, куб. метрів на 1 га	Наявність рослин і тварин занесених до Червоної книги України
					Загальна	в т.ч. пл. можлива для експлуатації	Склад	Вік, років	Повнота	Бонітет	Середня висота, метрів	Середній діаметр, сантиметрів	Запас деревостану, куб. метрів на 1 га					
1	2	3	4	5	6	7	8	9	10	11	12	13	14	15	16	17	18	19
Ходорківське	4	6	6,1		6,1	6,1	7Сз2Дз1Бп	80	0,7	1а	30	40	400	4	СРВ	Верхівковий короїд	76	немає
Ходорківське	15	20	3,6		3,6	3,6	8Сз1Дз	95	0,7	1а	30	44	460	3	СРВ	Верхівковий короїд	40	немає
Ходорківське	19	10	2,0		2,0	2,0	10Сз+Гз	115	0,7	1	31	44	400	3	СРВ	Верхівковий короїд	110	немає
Ходорківське	24	4	0,7		0,7	0,7	10Сз	81	0,5	1а	30	36	340	4	СРВ	Верхівковий короїд	79	немає
Ходорківське	24	7	8,6		8,6	8,6	10Сз+Бп+Дз	81	0,55	1а	30	40	350	4	СРВ	Верхівковий короїд	27	немає
Ходорківське	26	6	4,4		4,4	4,4	6Сз4Дз	69	0,7	1а	26	32	360	4	СРВ	Верхівковий короїд	58	немає
Ходорківське	26	12	3,6		3,6	3,6	9Сз1Дз+Бп	73	0,8	1	26	32	440	4	СРВ	Верхівковий короїд	92	немає
Ходорківське	26	13	5,1		5,1	5,1	5Сз5Дз	71	0,7	1а	26	32	350	4	СРВ	Верхівковий короїд	27	немає
Ходорківське	26	18	1,1		1,1	1,1	8Сз2Дз	70	0,8	1а	26	32	430	4	СРВ	Верхівковий короїд	20	немає
Ходорківське	32	3	1,8		1,8	1,8	9Сз1Дз	76	0,6	1а	26	32	330	4	СРВ	Верхівковий короїд	47	немає
Ходорківське	32	13	0,6		0,6	0,6	9Сз1Дз+Бп+Лпд	76	0,7	1	26	32	410	4	СРВ	Верхівковий короїд	112	немає
Ходорківське	38	12	7,5		7,5	7,5	8Сз2Дз+Бп+Яле	68	0,7	1а	26	32	360	4	СРВ	Верхівковий короїд	63	немає
Ходорківське	45	20	1,8		1,8	1,8	8Сз2Бп+Дз+Яле	76	0,6	1а	27	36	280	4	СРВ	Верхівковий короїд	63	немає
Ходорківське	60	15	5,9		5,9	5,9	8Сз2Дз	76	0,7	1а	29	36	390	4	СРВ	Верхівковий короїд	72	немає
Ходорківське	82	8	1,6		1,6	1,6	7Сз3Дз	86	0,7	1а	29	36	340	4	СРВ	Верхівковий короїд	53	немає
Ходорківське	93	30	1,6		1,6	1,6	10Сз+Дз	101	0,55	1а	31	36	370	4	СРВ	Верхівковий короїд	43	немає
Ходорківське	98	2	3,3		3,3	3,3	10Сз	91	0,6	1а	30	36	380	4	СРВ	Верхівковий короїд	49	немає
Ходорківське	102	14	2,6		2,6	2,6	10Сз+Яле	91	0,55	1а	30	36	350	4	СРВ	Верхівковий короїд	35	немає

Ходорківське	102	18	1,3		1,3	1,3	10Сз+Яле	93	0,55	1а	30	40	350	4	СРВ	Верхівковий короїд	34	немає
Ходорківське	107	3	2,5		2,5	2,5	10Сз+Яле	58	0,65	1б	26	28	370	3	СРВ	Верхівковий короїд	40	немає
Ходорківське	108	13	3,7		3,7	3,7	10Сз+Яле	66	0,6	1а	25	28	330	4	СРВ	Верхівковий короїд	31	немає
Разом СРВ					69,4	69,4												
Попільнянське	9	2	3,5		3,5	3,5	10Сз	116	0,5	1	30	44	340	3	СРВ	Верхівковий короїд	72	немає
Попільнянське	13	2	2,9		2,9	2,9	10Сз+Клг+Яз+Лпд	111	0,5	1	30	44	340	3	СРВ	Верхівковий короїд	51	немає
Попільнянське	13	10	1,0		1,0	1,0	6Сз4Гз+Яз	111	0,6	1	30	44	290	3	СРВ	Верхівковий короїд	72	немає
Попільнянське	14	13	9,3	2	8,8	8,8	10Сз	91	0,6	1	28	36	380	3	СРВ	Верхівковий короїд	32	немає
Попільнянське	14	31	1,8	2	1,1	1,1	10Сз	91	0,5	1	28	36	320	3	СРВ	Верхівковий короїд	22	немає
Попільнянське	18	3	4,3		4,3	4,3	10Сз+Дз	111	0,4	1	30	44	270	3	СРВ	Верхівковий короїд	19	немає
Попільнянське	18	9	12,0		12,0	12,0	10Сз+Дз	91	0,5	1	28	40	320	3	СРВ	Верхівковий короїд	14	немає
Попільнянське	19	17	1,4		1,4	1,4	10Яле+Сз+Гз+Бп	56	0,5	1	20	24	240	3	СРВ	Короїд - типограф	34	немає
Попільнянське	20	10	3,6		3,6	3,6	8Дз2Яле+Бп+Ос+Лпд+Гз	86	0,6	2	26	32	280	2	СРВ	Короїд - типограф	36	немає
Попільнянське	22	11	2,0		2,0	2,0	9Дз1Яле	71	0,7	2	20	26	240	3	СРВ	Короїд - типограф	54	немає
Попільнянське	41	6	16,9	1	0,5	0,5	10Дз+Бп+Клг+Гз	71	0,6	1	23	28	250	3	СРВ	Верхівковий короїд	44	немає
Всього СРВ					41,1	41,1												
Корнинське	1	9	0,6		0,6	0,6	10Сз	65	0,55	1	23	24	270	2	СРВ	Верхівковий короїд	45	немає
Корнинське	1	13	13,0	1	8,2	8,2	10Сз	65	0,65	1а	26	28	390	2	СРВ	Верхівковий короїд	13	немає
Корнинське	2	14	33,5	1	15,2	15,2	10Сз	86	0,6	1	27	32	370	2	СРВ	Верхівковий короїд	12	немає
Корнинське	2	15	9,1	1	1,9	1,9	10Сз	96	0,6	1	29	36	390	2	СРВ	Верхівковий короїд	24	немає
Корнинське	4	4	0,2		0,2	0,2	10Сз	96	0,55	1	29	36	360	2	СРВ	Верхівковий короїд	85	немає
Корнинське	4	5	2,2		2,2	2,2	10Сз	74	0,6	1б	30	32	410	2	СРВ	Верхівковий короїд	12	немає
Корнинське	4	9	6,5	2	3,9	3,9	8Дз2Лпд	86	0,5	2	24	28	200	2	СРВ	Короїд - типограф	38	немає
							7Яле3Лпд	61	0,4	2	14	16	110					
Корнинське	5	19	11,9		11,9	11,9	7Сз3Дз	106	0,5	1	28	40	300	2	СРВ	Верхівковий короїд	20	немає
Корнинське	6	10	2,4		2,4	2,4	9Сз1Дз	112	0,5	1	29	42	290	2	СРВ	Верхівковий короїд	32	немає
Корнинське	6	11	2,6		2,6	2,6	9Сз1Дз	112	0,5	1	29	42	290	2	СРВ	Верхівковий короїд	33	немає
Корнинське	7	5	1,6	2	0,9	0,9	10Сзк	112	0,5	1	30	36	310	2	СРВ	Верхівковий короїд	29	немає
Корнинське	8	7	3,4		3,4	3,4	10Сз	111	0,5	1	30	40	310	2	СРВ	Верхівковий короїд	52	немає
Корнинське	21	6	3,8	1	2,8	2,8	4Дз4Сз2Бп	47	0,8	3	13	14	170	2	СРВ	Верхівковий короїд	17	немає
Корнинське	21	8	10,5	1	1,5	1,5	3Дз2Сз1Бп1Лпд1Влч2Ос	47	0,8	2	14	16	180	2	СРВ	Верхівковий короїд	21	немає
Корнинське	22	14	1,7		1,7	1,7	9Сз1Дз+Клг+Яле+Яз	56	0,7	1а	23	28	310	2	СРВ	Верхівковий короїд	19	немає
Корнинське	71	13	0,3	1	0,3	0,3	10Сз	68	0,6	1а	26	28	340	4	СРВ	Верхівковий короїд	63	немає
Корнинське	82	19	3,1	1	3,1	3,1	КГ 10Сзк	88	0,5	1	28	32	290	4	СРВ	Верхівковий короїд	16	немає
Корнинське	84	21	3,0		3,0	3,0	КГ 10Сзк	86	0,5	1	27	32	280	4	СРВ	Верхівковий короїд	24	немає
Корнинське	84	22	5,7		5,7	5,7	10Сз	84	0,6	2	24	32	280	4	СРВ	Верхівковий короїд	13	немає
Корнинське	86	13	1,2		1,2	1,2	5Дз2Сз2Яле1Бп+Ос	67	0,75	2	26	32	290	4	СРВ	Верхівковий короїд	31	немає
Корнинське	91	9	4,0		4,0	4,0	10Сз	78	0,6	1	24	30	300	4	СРВ	Верхівковий короїд	16	немає
Корнинське	94	5	1,3		1,3	1,3	10Сз	68	0,55	1а	26	32	300	4	СРВ	Верхівковий короїд	15	немає
Корнинське	95	11	2,4		2,4	2,4	10Сз	86	0,6	1а	29	36	390	3	СРВ	Верхівковий короїд	28	немає
Корнинське	95	16	1,7		1,7	1,7	10Сз	53	0,6	1	25	32	290	3	СРВ	Верхівковий короїд	34	немає
Всього СРВ					82,1	82,1												

Ружинське	2	5	7,8		7,8	7,8	7Сз2Дз1Гз+Клг	81	0,65	1	27	32	310	2	CPB	Верхівковий короїд	38	немає
Ружинське	3	7	8,8	2	8,8	8,8	7Сз3Дз+Клг+Яз+Брс+Мде	106	0,5	2	27	36	280	2	CPB	Верхівковий короїд	31	немає
Ружинське	14	4	3,0		3,0	3,0	8Сз2Клг+Дз+Чш+Лпд	91	0,6	1	28	36	310	3	CPB	Верхівковий короїд	26	немає
Ружинське	26	48	0,9		0,9	0,9	5Сз2Клг2Гз1Дз	76	0,65	1a	27	32	280	3	CPB	Верхівковий короїд	37	немає
<b>Всього CPB</b>					<b>20,5</b>	<b>20,5</b>												
Андрушівське	10	16	1,3		1,3	1,3	8Сз1Дз1Гз	89	0,7	1	28	40	350	2	CPB	Верхівковий короїд	50	немає
Андрушівське	13	5	2,5		2,5	2,5	8Сз2Дз	91	0,6	1	29	40	370	2	CPB	Верхівковий короїд	50	немає
Андрушівське	13	7	4,7		4,7	4,7	6Сз3Дз1Гз+Ос	91	0,7	1	27	40	310	2	CPB	Верхівковий короїд	49	немає
Андрушівське	17	9	7,9		7,9	7,9	10Сз	91	0,7	1a	30	36	480	2	CPB	Верхівковий короїд	45	немає
Андрушівське	18	2	24,8	1	11,2	11,2	10Сз+Клг	91	0,65	1a	30	36	450	2	CPB	Верхівковий короїд	26	немає
Андрушівське	24	9	12,5	2	2,5	2,5	9Дз1Яле+Сз+Бп+Гз	89	0,7	2	25	32	330	2	CPB	Короїд - типограф	89	немає
Андрушівське	34	1	44,9	1	2,5	2,5	6Дз2Лпд2Бп+Яле+Сз+Гз	71	0,7	1	24	28	270	2	CPB	Короїд - типограф	60	немає
Андрушівське	65	19	2,1		2,1	2,1	10Сз+Дз	102	0,55	1	29	36	360	4	CPB	Верхівковий короїд	36	немає
Андрушівське	82	3	16,5	1	6,0	6,0	10Сз+Дз	101	0,45	1	29	36	300	3	CPB	Верхівковий короїд	19	немає
Андрушівське	82	15	4,0	2	2,3	2,3	10Дз+Сз	111	0,55	2	29	40	350	3	CPB	Верхівковий короїд	128	немає
Андрушівське	86	4	4,7		4,7	4,7	10Сз	89	0,7	1	29	36	460	3	CPB	Верхівковий короїд	17	немає
Андрушівське	86	19	7,5		7,5	7,5	8Сз2Дз	88	0,7	1a	30	36	430	3	CPB	Верхівковий короїд	42	немає
Андрушівське	99	21	2,2		2,0	2,0	10Сз+Дз	106	0,6	1	29	40	390	2	CPB	Верхівковий короїд	46	немає
Андрушівське	102	1	21,4	1	9,3	9,3	10Сз	111	0,55	1	29	36	360	2	CPB	Верхівковий короїд	24	немає
<b>Всього CPB</b>					<b>66,5</b>	<b>66,5</b>												
<b>Разом</b>					<b>279,6</b>	<b>279,6</b>												

Директор ДП "Попільнянський лісгосп"

«30» грудня 2020 року



Ю. М. Юрчук

# НУМЕРАЦІЙНА ВІДОМІСТЬ ДЕРЕВ, призначених для вибіркової санітарної рубки

Житомирське ОУЛМГ

(Автономна Республіка Крим, область)

ДП «Попільнянське лісове господарство»

(найменування власника лісів, постійного лісокористувача)

Лісництво Харківське урочище —  
виділ № 6 ділянка № — площа 6,1 гектарівквартал № 4

Порядковий номер дерева	Порода	Ступінь товщини стовбурів, сантиметрів			Категорія стану дерева, підстава відбору для рубки	Порядковий номер дерева	Порода	Ступінь товщини стовбурів, сантиметрів			Категорія стану дерева, підстава відбору для рубки
		ділові	напівділові	дров'яні				ділові	напівділові	дров'яні	
1	Бп		52		IV клас	36	Сх		28		VI клас
2	Бп			26	IV клас	37	Сх			32	VI клас
3	Бп		28		V клас	38	Сх	32			VI клас
4	Бп			32	IV клас	39	Сх			24	IV клас
5	Бп			28	IV клас	40	Сх			40	VI клас
6	Бп			32	V клас	41	Сх			24	IV клас
7	Бп			40	V клас	42	Сх			44	VI клас
8	Осика			32	VI клас	43	Сх			28	VI клас
9	Осика			28	VI клас	44	Сх			28	VI клас
10	Осика			28	VI клас	45	Сх			52	VI клас
11	Сх			36	IV клас	46	Сх			44	VI клас
12	Сх			28	V клас	47	Сх			36	VI клас
13	Сх			32	V клас	48	Сх			28	VI клас
14	Сх			36	V клас	49	Сх	44			VI клас
15	Осика			40	V клас	50	Сх	44			VI клас
16	Сх		40		VI клас	51	Сх			44	VI клас
17	Сх			32	VI клас	52	Сх	44			VI клас
18	Сх		40		VI клас	53	Сх			24	V клас
19	Сх			40	IV клас	54	Сх			14	V клас
20	Сх			28	VI клас	55	Сх	32			VI клас
21	Сх			40	V клас	56	Сх			28	VI клас
22	Сх			36	V клас	57	Сх			28	VI клас
23	Сх			40	VI клас	58	Сх			28	V клас
24	Сх			44	VI клас	59	Сх			32	V клас
25	Сх			48	IV клас	60	Сх			36	IV клас
26	Сх			28	V клас	61	Сх			36	V клас
27	Сх	36			VI клас	62	Сх			40	VI клас
28	Сх			36	VI клас	63	Сх			28	VI клас
29	Сх		36		VI клас	64	Сх			36	VI клас
30	Сх		28		VI клас	65	Сх			40	VI клас
31	Сх	48			VI клас	66	Сх	44			VI клас
32	Сх	40			VI клас	67	Сх	48			VI клас
33	Сх		32		VI клас	68	Сх			44	VI клас
34	Сх		24		VI клас	69	Сх			40	VI клас
35	Сх		32		VI клас	70	Сх		32		VI клас

Нумерацію і перелік провели

*Іванко І.І.*  
(посада)

*Іванко І.І.*  
(посада)

*Іванко І.І.*  
(посада)

*Михайло М.А.*  
(посада)  
*Михайло М.А.*  
(посада)  
*Михайло М.А.*  
(посада)

*Богдан М.А.*  
(посада та прізвище)

*Могилу В.В.*  
(посада та прізвище)

*Шклярський В.А.*  
(посада та прізвище)

Порядковий номер дерева	Порода	Ступінь товщини стовбурів, сантиметрів			Категорія стану дерева, підстава відбору для рубки	Порядковий номер дерева	Порода	Ступінь товщини стовбурів, сантиметрів			Категорія стану дерева, підстава відбору для рубки
		ділові	напівділові	дров'яні				ділові	напівділові	дров'яні	
71	Q	40			V середній	116	Q			44	V середній
72	Q			40	V середній	117	Q			44	V середній
73	Q	40			V середній	118	Q			38	V середній
74	Q	48			V середній	119	Q			32	V середній
75	Q	40			V середній	120	Q			32	V середній
76	Q			32	V середній	121	Q			32	V середній
77	Q		48		V середній	122	Q	44		34	V середній
78	Q	40			V середній	123	Q		44	34	V середній
79	Q			40	V середній	124	Q			38	V середній
80	Q			36	V середній	125	Q			44	V середній
81	Q			44	V середній	126	Q			36	V середній
82	Q	32			V середній	127	Q			36	V середній
83	Q	60			V середній	128	Q	32			V середній
84	Q			28	V середній	129	Q	48			V середній
85	Q	36			V середній	130	Q	32			V середній
86	Q	60			V середній	131	Q	44			V середній
87	Q	64			V середній	132	Q			28	V середній
88	Q	40			V середній	133	Q			24	V середній
89	Q	44			V середній	134	Q	44			V середній
90	Q			44	V середній	135	Q	48			V середній
91	Q	28			V середній	136	Q	48			V середній
92	Q		32		V середній	137	Q	36			V середній
93	Q	52			V середній	138	Q		40	40	V середній
94	Q	40			V середній	139	Q	40		48	V середній
95	Q	40			V середній	140	Q			32	V середній
96	Q	40			V середній	141	Q				V середній
97	Q			24	V середній	142	Q	36			V середній
98	Q			28	V середній	143	Q			40	V середній
99	Q			28	V середній	144	Q		52		V середній
100	Q			28	V середній	145	Q			40	V середній
101	Q			28	V середній	146	Q			56	V середній
102	Q			32	V середній	147	Q			44	V середній
103	Q	48			V середній	148	Q	28			V середній
104	Q	40			V середній	149	Q	48			V середній
105	Q			36	V середній	150	Q	36			V середній
106	Q		40		V середній	151	Q		40		V середній
107	Q			32	V середній	152	Q			44	V середній
108	Q			24	V середній	153	Q			36	V середній
109	Q			40	V середній	154	Q			44	V середній
110	Q			32	V середній	155	Q				V середній
111	Q			24	V середній	156	Q	40			V середній
112	Q			28	V середній	157	Q	44			V середній
113	Q			40	V середній	158	Q			60	V середній
114	Q	52			V середній	159	Q			24	V середній
115	Q			44	V середній	160	Q	48		48	V середній

Інспекція і підлік провент:

инвентарь  
(инвентарь)  
инвентарь  
(инвентарь)  
инвентарь  
(инвентарь)

инвентарь  
(инвентарь)  
инвентарь  
(инвентарь)  
инвентарь  
(инвентарь)

инвентарь  
(инвентарь та управління)  
инвентарь  
(инвентарь та управління)  
инвентарь  
(инвентарь та управління)  
инвентарь  
(инвентарь та управління)

Порядковий номер дерева	Порода	Ступінь товщини стовбурів, сантиметрів			Категорія стану дерева, підстава відбору для рубки	Порядковий номер дерева	Порода	Ступінь товщини стовбурів, сантиметрів			Категорія стану дерева, підстава відбору для рубки
		ділові	напівділові	дров'яні				ділові	напівділові	дров'яні	
161	ОУ		40		ІІІ середній	206	ОУ	32		ІІІІ. Пухляк	
162	ОУ			32	ІІІ середній	207	ОУ	28		ІІІІ середній	
163	ОУ		40		ІІІ середній	208	ОУ	28		ІІІІ середній	
164	ОУ	60			ІІІ середній	209	ОУ	24		ІІІІ середній	
165	ОУ	56			ІІІ середній	210	ОУ	24		ІІІІ середній	
166	ОУ			24	ІІІІ середній	211	ОУ	36		ІІІІ середній	
167	ОУ			24	ІІІІ середній	212	ОУ	36		ІІІІ середній	
168	ОУ			36	ІІІІ середній	213	ОУ	32		ІІІІ середній	
169	ОУ			44	ІІІІ середній	214	ОУ	32		ІІІІ середній	
170	ОУ			44	ІІІІ середній	215	ОУ				
171	ОУ			40	ІІІІ середній	216	ОУ				
172	ОУ			44	ІІІІ середній	217	ОУ				
173	ОУ			48	ІІІІ середній	218	ОУ				
174	ОУ			36	ІІІІ середній	219	ОУ				
175	ОУ			38	ІІІІ середній	220	ОУ				
176	ОУ	32			ІІІІ середній	221	ОУ				
177	ОУ			28	ІІІІ середній	222	ОУ				
178	ОУ			48	ІІІІ середній	223	ОУ				
179	ОУ			36	ІІІІ середній	224	ОУ				
180	ОУ			44	ІІІІ середній	225	ОУ				
181	ОУ			36	ІІІІ середній	226	ОУ				
182	ОУ			32	ІІІІ середній	227	ОУ				
183	ОУ	44			ІІІІ середній	228	ОУ				
184	ОУ			36	ІІІІ середній	229	ОУ				
185	ОУ			28	ІІІІ середній	230	ОУ				
186	ОУ			40	ІІІІ середній	231	ОУ				
187	ОУ			28	ІІІІ середній	232	ОУ				
188	ОУ			28	ІІІІ середній	233	ОУ				
189	ОУ		40		ІІІІ середній	234	ОУ				
190	ОУ			24	ІІІІ середній	235	ОУ				
191	ОУ	36			ІІІІ середній	236	ОУ				
192	ОУ			32	ІІІІ середній	237	ОУ				
193	ОУ	44			ІІІІ середній	238	ОУ				
194	ОУ			36	ІІІІ середній	239	ОУ				
195	ОУ	36			ІІІІ середній	240	ОУ				
196	ОУ			28	ІІІІ середній	241	ОУ				
197	ОУ		36		ІІІІ середній	242	ОУ				
198	ОУ			36	ІІІІ середній	243	ОУ				
199	ОУ			28	ІІІІ середній	244	ОУ				
200	ОУ	28			ІІІІ середній	245	ОУ				
201	ОУ			40	ІІІІ середній	246	ОУ				
202	ОУ			24	ІІІІ середній	247	ОУ				
203	ОУ			40	ІІІІ середній	248	ОУ				
204	ОУ	36			ІІІІ середній	249	ОУ				
205	ОУ			40	ІІІІ середній	250	ОУ				

Інвентаризація і перевірка проведення:

Інвентаризація

(посада)

Інвентаризація

(посада)

Інвентаризація

(посада)

Інвентаризація

(інвентаризація та привласнення)

Інвентаризація

(інвентаризація та привласнення)

Інвентаризація

(інвентаризація та привласнення)

**НУМЕРАЦІЙНА ВІДОМІСТЬ ДЕРЕВ,  
призначених для вибіркової санітарної рубки  
Житомирське ОУЛМГ**

(Автономна Республіка Крим, область)

ДП «Попільнянське лісове господарство»

(найменування власника лісів, постійного лісокористувача)

Лісництво Ходорківське урочище \_\_\_\_\_  
виділ № 20 ділянка № \_\_\_\_\_ площа 3,6 гектарів

квартал № 15

Порядковий номер дерева	Порода	Ступінь товщини ствобурів, сантиметрів			Категорія стану дерева, підстава відбору для рубки	Порядковий номер дерева	Порода	Ступінь товщини ствобурів, сантиметрів			Категорія стану дерева, підстава відбору для рубки
		ділові	напівділові	дров'яні				ділові	напівділові	дров'яні	
1	С			24	IV ряс	36	С	48			VI сухості
2	С			48	IV суховерх	37	С			40	VI сухості
3	С		32		VI сухості	38	С	48			IV тиль
4	С		28		VI сухості	39	С		48		VI сухості
5	С	28			IV мохил	40	С	40			IV мохил
6	С			32	VI сухості	41	С	28			VI сухості
7	С			24	VI сухості	42	С			40	IV приди
8	С			32	VI сухості	43	С	32			VI сухості
9	С		32		VI сухості	44	С		24		VI сухості
10	С			28	VI в. трован	45	С	36			VI сухості
11	С		44		VI сухості	46	С			40	IV приди
12	С			32	VI сухості	47	Клен			32	VI сухості
13	С			36	VI сухості	48	С	32			VI сухості
14	С	44			IV мохил	49	С		24		VI сухості
15	С	64			VI сухості	50	С	36			VI сухості
16	С			28	VI сухості	51	С	36			VI сухості
17	Греш			32	IV злам	52	С		36		VI сухості
18	С			28	VI сухості	53	С	32			VI сухості
19	С	32			VI сухості	54	С			28	VI сухості
20	С	32			IV мохил	55	С		24		VI сухості
21	Клен			28	V сухості	56	С			64	IV злам, приди
22	С		40		VI сухості	57	С		24		VI сухості
23	С	36			VI сухості	58	С		24		VI сухості
24	Клен			24	VI сухості	59	С			32	VI сухості
25	Клен			84	VI сухості	60	С		24		VI сухості
26	С			44	VI в. трован	61	С			24	VI сухості
27	С	40			IV злам	62	С			32	VI сухості
28	С			48	IV приди	63	С			44	IV тиль
29	С	32			IV суховерх	64	С	44			V сухості
30	С	28			IV мохил	65	С			36	IV злам
31	С	36			IV суховерх	66	С			24	VI сухості
32	С			32	IV приди	67	С	36			VI сухості
33	С	40			VI сухості	68	С			32	VI сухості
34	С	40			VI сухості	69	С	36			VI сухості
35	С		32		VI сухості	70	С		28		VI сухості

Нумерацію і перелік провели:

ІНН АІТ  
(посада)

ІНН АІТ  
(посада)

ІНН АІТ  
(посада)

Міхалюк  
(підпис)  
Міхалюк  
(підпис)  
Міхалюк  
(підпис)

Міхалюк В. В.  
(ініціали та прізвище)

Міхалюк В. В.  
(ініціали та прізвище)

Міхалюк В. В.  
(ініціали та прізвище)

Порядковий номер дерева	Порода	Ступінь товщини стовбурів, сантиметрів			Категорія стану дерева, підстава відбору для рубки	Порядковий номер дерева	Порода	Ступінь товщини стовбурів, сантиметрів			Категорія стану дерева, підстава відбору для рубки
		ділові	напівділові	дров'яні				ділові	напівділові	дров'яні	
71	<i>Сосна</i>	40			и еухост	116					
72	<i>Сосна</i>	36			и еухост	117					
73	<i>Сосна</i>				и еухост	118					
74	<i>Сосна</i>				и в. трован	119					
75	<i>Сосна</i>				и в. трован	120					
76	<i>Сосна</i>				и в. трован	121					
77	<i>Сосна</i>				и в. трован	122					
78	<i>Сосна</i>	32			и еухост	123					
79	<i>Сосна</i>		36		и еухост	124					
80	<i>Сосна</i>				и еухост	125					
81	<i>Сосна</i>	44			и еухост	126					
82	<i>Сосна</i>				и в. трован	127					
83	<i>Сосна</i>	36			и еухост	128					
84	<i>Сосна</i>				и еухост	129					
85	<i>Сосна</i>				и еухост	130					
86	<i>Сосна</i>	32			и в. трован	131					
87	<i>Сосна</i>				и еухост	132					
88	<i>Сосна</i>				и еухост	133					
89	<i>Сосна</i>	32			и еухост	134					
90	<i>Сосна</i>				и еухост	135					
91	<i>Сосна</i>				и еухост	136					
92	<i>Сосна</i>				и еухост	137					
93	<i>Сосна</i>				и еухост	138					
94	<i>Сосна</i>				и еухост	139					
95	<i>Сосна</i>				и еухост	140					
96	<i>Сосна</i>				и еухост	141					
97	<i>Сосна</i>				и еухост	142					
98	<i>Сосна</i>				и еухост	143					
99	<i>Сосна</i>				и еухост	144					
100	<i>Сосна</i>				и еухост	145					
101	<i>Сосна</i>				и еухост	146					
102	<i>Сосна</i>				и еухост	147					
103	<i>Сосна</i>				и еухост	148					
104	<i>Сосна</i>				и еухост	149					
105	<i>Сосна</i>				и еухост	150					
106	<i>Сосна</i>				и еухост	151					
107	<i>Сосна</i>				и еухост	152					
108	<i>Сосна</i>				и еухост	153					
109	<i>Сосна</i>				и еухост	154					
110	<i>Сосна</i>				и еухост	155					
111	<i>Сосна</i>				и еухост	156					
112	<i>Сосна</i>				и еухост	157					
113	<i>Сосна</i>				и еухост	158					
114	<i>Сосна</i>				и еухост	159					
115	<i>Сосна</i>				и еухост	160					

Інвентаризація і перелік проведених:

*ІМН МІТ*  
(посада)

*ІМН МІТ*  
(посада)

*ІМН МІТ*  
(посада)

*Володар*  
(підпис)

*Володар*  
(підпис)

*Володар В.В.*  
(ініціали та прізвище)

*Володар В.В.*  
(ініціали та прізвище)

*Володар В.В.*  
(ініціали та прізвище)

**НУМЕРАЦІЙНА ВІДОМІСТЬ ДЕРЕВ,  
призначених для вибіркової санітарної рубки**  
**Житомирське ОУЛМГ**

(Автономна Республіка Крим, область)

ДП «Попільнянське лісове господарство»

(найменування власника лісів, постійного лісокористувача)

Лісництво Ходорківське урочище  
виділ № 10 ділянка № - площа 20 гектарів

квартал № 19

Порядковий номер дерева	Порода	Ступінь товщини ствобурів, сантиметрів			Категорія стану дерева, підстава відбору для рубки	Порядковий номер дерева	Порода	Ступінь товщини ствобурів, сантиметрів			Категорія стану дерева, підстава відбору для рубки
		ділові	напівділові	дров'яні				ділові	напівділові	дров'яні	
1				48	VI еухар	36		40			IV злам
2				52	VI бітрова	37				24	VI еухар
3				36	VI еухар	38				40	VI еухар
4				36	VI бітрова	39				28	VI бітрова
5				40	IV злам	40				32	VI бітрова
6				24	VI еухар	41				28	VI бітрова
7			68		VI еухар	42			44		VI еухар
8				52	VI еухар	43				24	VI еухар
9				48	VI еухар	44				44	VI еухар
10				28	VI бітрова	45			36		IV злам
11			28		VI еухар	46			40		VI еухар
12				48	VI еухар	47			44		VI еухар
13				44	VI бітрова	48				36	VI бітрова
14				32	VI бітрова	49			48		VI еухар
15			36		VI еухар	50			44		IV злам
16				40	VI бітрова	51			44		VI еухар
17				28	VI бітрова	52			56		VI бітрова
18				48	VI еухар	53				52	IV злам
19				44	VI бітрова	54			60		VI еухар
20				56	VI еухар	55				48	VI еухар
21				40	VI еухар	56			48		VI еухар
22				56	VI еухар	57			48		VI еухар
23				28	VI бітрова	58			52		VI еухар
24				56	VI еухар	59			52		VI еухар
25			36		VI еухар	60				52	VI еухар
26				52	VI еухар	61			44		VI еухар
27				36	VI еухар	62			40		VI еухар
28				36	VI еухар	63				36	VI еухар
29				44	VI бітрова	64			52		VI еухар
30				52	VI еухар	65				36	VI бітрова
31				44	VI еухар	66			56		VI еухар
32			60		VI еухар	67				24	VI бітрова
33			28		VI еухар	68				32	VI бітрова
34			9	28	VI еухар	69				56	VI бітрова
35			40		VI еухар	70			48		VI еухар

Нумерацію і перелік провели

ІНН Л/Л  
(посада)

ІНН Л/Л  
(посада)

ІНН Л/Л  
(посада)

(підпис)

(підпис)

(підпис)

(ініціали та прізвище)

(ініціали та прізвище)

(ініціали та прізвище)

Порядковий номер дерев	Порода	Ступінь товщини стовбурів, сантиметрів			Категорія стану дерев, підстава відбору для рубки	Порядковий номер дерев	Порода	Ступінь товщини стовбурів, сантиметрів			Категорія стану дерев, підстава відбору для рубки
		ділові	напівділові	дров'яні				ділові	напівділові	дров'яні	
71	Б			36	VI б/д рубка	116					
72	Б			52	VI е/хост	117					
73	К/д/м			36	VI е/хост	118					
74	К/д/м	64			VI б/д рубка	119					
75	Б			40	VI е/хост	120					
76	Б			40	VI е/хост	121					
77	Б			48	VI б/д рубка	122					
78	Б			60	VI е/хост	123					
79	Б			36	VI б/д рубка	124					
80	Б			36	VI б/д рубка	125					
81	Б			36	VI е/хост	126					
82	Б			28	IV е/д/м	127					
83	Б			44	IV е/д/м	128					
84	Б			32	VI е/хост	129					
85	Б			32	IV е/д/м	130					
86	Б		40		VI е/хост	131					
87	Б			28	IV е/д/м	132					
88	Б			24	VI е/хост	133					
89	Б			48	VI е/хост	134					
90	Б		32		IV е/д/м	135					
91	Б			28	IV е/д/м	136					
92	Б			36	VI е/хост	137					
93	Б			40	VI е/хост	138					
94	Б		44		VI б/д рубка	139					
95	Б				VI б/д рубка	140					
96	Б		36		IV е/д/м	141					
97	Б			28	VI е/хост	142					
98	Б			28	IV е/д/м	143					
99	Б			28	VI е/хост	144					
100	Б			28	VI е/хост	145					
101	Б		40		VI е/хост	146					
102	Б			28	VI е/хост	147					
103	Б			48	VI е/хост	148					
104	Б			24	VI е/д/м	149					
105	Б			24	VI е/д/м	150					
106	Б		36		VI е/хост	151					
107	Б			28	VI е/хост	152					
108	Б			32	VI е/хост	153					
109	Б					154					
110						155					
111						156					
112						157					
113						158					
114						159					
115						160					

Ізмерення і перевірка проведені

12/14 1/7  
(посадка)

1/14 1/7  
(посадка)

1/14 1/7  
(посадка)

(підпис)

(підпис)

(підпис)

12/14 1/7  
(підпис та прізвище)

12/14 1/7  
(підпис та прізвище)

12/14 1/7  
(підпис та прізвище)

**НУМЕРАЦІЙНА ВІДОМІСТЬ ДЕРЕВ,  
призначених для вибіркової санітарної рубки**

Житомирське ОУЛМГ

(Автономна Республіка Крим, область)

ДП «Попільнянське лісове господарство»

(найменування власника лісів, постійного лісокористувача)

Лісництво Хоробрівське урочище —  
вділь № 4 ділянка № — площа 0,4 гектарів

квартал № 24

Порядковий номер дерева	Порода	Ступінь товщини стовбурів, сантиметрів			Категорія стану дерева, підстава відбору для рубки	Порядковий номер дерева	Порода	Ступінь товщини стовбурів, сантиметрів			Категорія стану дерева, підстава відбору для рубки
		ділові	напівділові	дров'яні				ділові	напівділові	дров'яні	
1	g			24	І середній	36	g	24			І середній
2	gg			24	ІВ іржавий	37	gg		40		ІВ нахил
3	g			32	І середній	38					
4	gg			36	І середній	39					
5	gg			36	І середній	40					
6	gg		44		І середній	41					
7	gg		44		І середній	42					
8	gg			44	І середній	43					
9	gg			44	І середній	44					
10	gg			36	І середній	45					
11	gg		40		І середній	46					
12	gg			44	І середній	47					
13	gg		40		І середній	48					
14	gg		52		І середній	49					
15	gg	32			І середній	50					
16	gg	36			І середній	51					
17	g			24	І середній	52					
18	gg	28			І середній	53					
19	gg		28		І середній	54					
20	gg	32			І середній	55					
21	gg		36		І середній	56					
22	gg	40			І середній	57					
23	gg		28		І середній	58					
24	gg		32		І середній	59					
25	g			36	І середній	60					
26	gg			36	І середній	61					
27	gg			44	ІВ іржавий	62					
28	gg			48	ІВ іржавий	63					
29	gg	48			І середній	64					
30	gg		28		І середній	65					
31	gg			40	ІВ іржавий	66					
32	gg		24		І середній	67					
33	gg	28			І середній	68					
34	gg	36			І середній	69					
35	gg			28	І середній	70					

Нумерацію і перелік провели:

Григор'єв М. А.  
(посада)

Григор'єв М. А.  
(посада)

Григор'єв М. А.  
(посада)

Григор'єв М. А.  
(підпис)  
Григор'єв М. А.  
(підпис)  
Григор'єв М. А.  
(підпис)

Григор'єв М. А.  
(ініціали та прізвище)

Григор'єв В. В.  
(ініціали та прізвище)

Григор'єв В. А.  
(ініціали та прізвище)

**НУМЕРАЦІЙНА ВІДОМІСТЬ ДЕРЕВ,  
призначених для вибіркової санітарної рубки**  
Житомирське ОУЛМГ

(Автономна Республіка Крим, область)  
ДП «Попільнянське лісове господарство»

(найменування власника лісів, постійного лісокористувача)

Лісництво Хадорківське урочище  
виділ № 7 ділянка № — площа 8,6 гектарів

квартал № 24

Порядковий номер дерева	Порода	Ступінь товщини ствобурів, сантиметрів			Категорія стану дерева, підстава відбору для рубки	Порядковий номер дерева	Порода	Ступінь товщини ствобурів, сантиметрів			Категорія стану дерева, підстава відбору для рубки
		ділові	напівділові	дров'яні				ділові	напівділові	дров'яні	
1				36	VI сухост	36		24			IV кохил
2				24	VI сухост	37		24			IV кохил
3		24			IV кохил	38		32			IV кохил
4			28		VI сухост	39			24		IV суховерш
5				24	IV тріщ	40			24		IV суховерш
6			28		VI сухост	41				24	VI сухост
7				44	VI сухост	42				32	VI в'тровил
8				48	VI сухост	43			44		VI сухост
9		36			IV кохил	44		24			IV суховерш
10		32			VI сухост	45				24	VI в'тровил
11		36			IV кохил	46			24		IV кохил
12		28			IV кохил	47				36	VI в'тровил
13		28			IV злом	48				40	VI сухост
14		32			IV злом	49		28			IV суховерш
15		56			IV суховерш	50				24	VI сухост
16			24		VI сухост	51				24	VI сухост
17			32		VI сухост	52				28	VI сухост
18		28			VI сухост	53			40		IV злом
19				36	IV тріщ	54				44	VI в'тровил
20		32			IV кохил	55			40		VI сухост
21				24	VI сухост	56				24	VI сухост
22			48		VI сухост	57		28			IV злом
23		28			VI сухост	58				36	VI сухост
24			32		IV злом	59				24	VI сухост
25		28			IV в'тряхота	60		28			IV суховерш
26				28	VI сухост	61				36	VI сухост
27		24			IV суховерш	62			28		IV кохил
28		24			VI сухост	63				24	VI злом
29		40			IV кохил	64				24	IV скіль
30		36			IV кохил	65				28	IV суховерш
31				28	VI сухост	66		40			IV кохил
32		32			IV кохил	67				28	VI сухост
33				24	IV суховерш	68				32	VI сухост
34		36			IV суховерш	69		40			IV кохил
35		24			IV суховерш	70		32			IV суховерш

Нумерацію і перелік провели:

ІМНІ АІІ  
(посада)

ІМНІ АІІ  
(посада)

ІМНІ АІІ  
(посада)

ІМНІ АІІ  
(посада)

(посада)

(посада)

ІМНІ АІІ  
(посада)

ІМНІ АІІ  
(посада)

ІМНІ АІІ  
(посада)

Порядковий номер дерева	Порода	Ступінь товщини ствобу різ. сантиметрів			Категорія стану дерева, підстава відбору для рубки	Порядковий номер дерева	Порода	Ступінь товщини ствобу різ. сантиметрів			Категорія стану дерева, підстава відбору для рубки
		ділові	напівділові	дров'яні				ділові	напівділові	дров'яні	
71	Б			32	IV В. д. роб. б.	116	Б	36			IV еухоєт
72	Б			36	IV В. д. роб. б.	117	Б	32			IV еухоєт
73	Б	32			IV м. х. м.	118	Б				IV еухоєт
74	Б	32			IV м. х. м.	119	Б		28		IV еухоєт
75	Б			36	IV еухоєт	120	Б	28			IV м. х. м.
76	Б	36			IV м. х. м.	121	Б	32			IV м. х. м.
77	Б	40			IV еухоєт	122	Б			32	IV В. д. роб. б.
78	Б				IV еухоєт	123	Б				IV В. д. роб. б.
79	Б	44	36		IV еухоєт	124	Б	32	48		IV еухоєт
80	Б			28	IV еухоєт	125	Б			24	IV еухоєт
81	Б			24	IV еухоєт	126	Б	28			IV еухоєт
82	Б		24		IV еухоєт	127	Б			28	IV еухоєт
83	Б			28	IV еухоєт	128	Б			32	IV еухоєт
84	Б	44			IV еухоєт	129	Б	24			IV еухоєт
85	Б	28			IV еухоєт	130	Б			24	IV еухоєт
86	Б		24		IV м. х. м.	131	Б	40			IV еухоєт
87	Б		36		IV еухоєт	132	Б	40			IV еухоєт
88	Б	40			IV еухоєт	133	Б			24	IV еухоєт
89	Б	28			IV еухоєт	134	Б	52			IV еухоєт
90	Б	44			IV еухоєт	135	Б			40	IV еухоєт
91	Б			32	IV еухоєт	136	Б			40	IV еухоєт
92	Б			24	IV еухоєт	137	Б	40		36	IV еухоєт
93	Б	36			IV еухоєт	138	Б			24	IV еухоєт
94	Б	36			IV еухоєт	139	Б				IV еухоєт
95	Б	32			IV еухоєт	140	Б	36			IV еухоєт
96	Б	32			IV еухоєт	141	Б		24		IV еухоєт
97	Б		36		IV еухоєт	142	Б		28		IV еухоєт
98	Б	44			IV еухоєт	143	Б			24	IV еухоєт
99	Б			32	IV еухоєт	144	Б		32		IV еухоєт
100	Б			32	IV еухоєт	145	Б	24			IV еухоєт
101	Б			32	IV еухоєт	146	Б	28			IV еухоєт
102	Б			40	IV еухоєт	147	Б			28	IV еухоєт
103	Б		24		IV еухоєт	148	Б				IV еухоєт
104	Б		24		IV еухоєт	149	Б	36			IV еухоєт
105	Б		32		IV еухоєт	150	Б			28	IV еухоєт
106	Б		32		IV еухоєт	151	Б	28			IV еухоєт
107	Б	40			IV еухоєт	152	Б		28		IV еухоєт
108	Б			24	IV еухоєт	153	Б				IV еухоєт
109	Б	32			IV еухоєт	154	Б	24			IV еухоєт
110	Б	32			IV еухоєт	155	Б	32			IV еухоєт
111	Б			28	IV еухоєт	156	Б	24			IV еухоєт
112	Б			32	IV еухоєт	157	Б			28	IV еухоєт
113	Б			28	IV еухоєт	158	Б			48	IV еухоєт
114	Б				IV еухоєт	159	Б	32			IV еухоєт
115	Б	44			IV еухоєт	160	Б	24			IV еухоєт

Інвентаризація і перевірка проведення:

14.11/11/2  
(посадка)

14.11/11/2  
(посадка)

14.11/11/2  
(посадка)

(in blue)

14.11.13.13.  
(інвентаризація)

14.11.13.13.  
(інвентаризація)

14.11.13.13.  
(інвентаризація)

Порядковий номер дерева	Порода	Ступінь товщини стовбурів, сантиметрів			Категорія стану дерева, підстава відбору для рубки	Порядковий номер дерева	Порода	Ступінь товщини стовбурів, сантиметрів			Категорія стану дерева, підстава відбору для рубки
		ділові	напівділові	дров'яні				ділові	напівділові	дров'яні	
161				24	V еуходет	206					
162					V еуходет	207					
163		24	36		V еуходет	208					
164				36	V еуходет	209					
165				44	V еуходет	210					
166				48	V еуходет	211					
167				40	V еуходет	212					
168				24	V еуходет	213					
169			36	24	V еуходет	214					
170				36	V еуходет	215					
171		36			V еуходет	216					
172				24	V еуходет	217					
173				24	V еуходет	218					
174				24	V еуходет	219					
175			36		V еуходет	220					
176			28		V еуходет	221					
177				24	V еуходет	222					
178				36	V еуходет	223					
179		28			V еуходет	224					
180		28			V еуходет	225					
181				28	V еуходет	226					
182				28	V еуходет	227					
183				28	V еуходет	228					
184				36	V еуходет	229					
185				24	V еуходет	230					
186		28			V еуходет	231					
187		28			V еуходет	232					
188				40	V еуходет	233					
189			24		V еуходет	234					
190				44	V еуходет	235					
191				32	V еуходет	236					
192				24	V еуходет	237					
193				24	V еуходет	238					
194			40		V еуходет	239					
195			44		V еуходет	240					
196		48	36		V еуходет	241					
197					V еуходет	242					
198				24	V еуходет	243					
199					V еуходет	244					
200		24			V еуходет	245					
201						246					
202						247					
203						248					
204						249					
205						250					

Нумерацію і перелік провели:

Іван А.А.  
(посада)

Іван А.А.  
(посада)

Іван А.А.  
(посада)

(підпис)

Іван А.А.  
(підпис та прізвище)

Іван А.А.  
(підпис та прізвище)

Іван А.А.  
(підпис та прізвище)

**НУМЕРАЦІЙНА ВІДОМІСТЬ ДЕРЕВ,  
призначених для вибіркової санітарної рубки**

Житомирське ОУЛМГ

(Автономна Республіка Крим, область)

ДП «Попільнянське лісове господарство»

(найменування власника лісів, постійного лісокористувача)

Лісництво Ходорківське урочище  
виділ № 6 ділянка № — площа 4,4 гектарів

квартал № 26

Порядковий номер дерева	Порода	Ступінь товщини стовбурів, сантиметрів			Категорія стану дерева, підстава вибору для рубки	Порядковий номер дерева	Порода	Ступінь товщини стовбурів, сантиметрів			Категорія стану дерева, підстава вибору для рубки
		ділові	напівділові	дров'яні				ділові	напівділові	дров'яні	
1	Дуб			28	VI сухої	36	Дуб			36	IV чмль
2	Сосна			40	VI сухої	37	Дуб			24	VI суховерх
3	Береза		28	2	VI сухої	38	Дуб			32	VI сухої
4	Дуб			44	VI сухої	39	Дуб			24	IV суховерх
5	Дуб			28	VI сухої	40	Дуб			28	IV суховерх
6	Береза			40	VI сухої	41	Дуб			24	VI сухої
7	Дуб			28	VI сухої	42	Дуб			24	VI сухої
8	Дуб			28	VI сухої	43	Дуб			28	VI сухої
9	Дуб			28	VI сухої	44	Сосна	32			IV злам
10	Дуб			24	VI сухої	45	Дуб			36	IV суховерх
11	Дуб			24	VI сухої	46	Дуб			24	VI сухої
12	Дуб			28	VI сухої	47	Дуб			36	VI сухої
13	Береза		48		IV суховерх	48	Дуб			24	VI сухої
14	Дуб			24	VI сухої	49	Дуб			24	VI сухої
15	Дуб			24	VI сухої	50	Дуб			24	VI сухої
16	Сосна	32			VI сухої	51	Дуб			32	IV суховерх
17	Дуб			24	VI сухої	52	Сосна	28			VI сухої
18	Береза			40	IV суховерх	53	Сосна			24	VI сухої
19	Дуб			24	IV злам	54	Дуб			24	VI сухої
20	Дуб			24	VI сухої	55	Дуб			24	VI сухої
21	Дуб			28	VI сухої	56	Дуб			32	VI сухої
22	Дуб			24	VI сухої	57	Дуб			24	IV суховерх
23	Сосна			28	IV суховерх	58	Сосна		24		VI сухої
24	Дуб			28	IV суховерх	59	Липа			28	IV чмль
25	Дуб			28	IV суховерх	60	Дуб			24	IV чмль
26	Дуб			24	VI злам	61	Дуб			28	VI сухої
27	Дуб			24	VI злам	62	Дуб			24	VI злам
28	Дуб			32	IV суховерх	63	Сосна			44	VI втравлен
29	Дуб			32	IV суховерх	64	Сосна	48			VI сухої
30	Дуб			44	IV злам	65	Дуб			24	IV чмль
31	Дуб			40	IV суховерх	66	Дуб			24	VI сухої
32	Дуб			24	IV суховерх	67	Дуб			44	VI сухої
33	Дуб			24	VI сухої	68	Сосна	40			VI сухої
34	Дуб			36	IV суховерх	69	Дуб			32	VI сухої
35	Дуб			32	IV суховерх	70	Сосна	24			IV чмль

Нумерацію і перелік провели:

ім.с.с.с.  
(посада)

ім.с.с.с.  
(посада)

ім.с.с.с.  
(посада)

ім.с.с.с.  
(посада)  
ім.с.с.с.  
(посада)  
ім.с.с.с.  
(посада)

Моложа В.В.  
(ініціали та прізвище)

Мисерський А.А.  
(ініціали та прізвище)

Байрон М.А.  
(ініціали та прізвище)

Порядковий номер дерева	Порода	Ступінь товщини стовбурів, сантиметрів			Категорія стану дерева, підстава відбору для рубки	Порядковий номер дерева	Порода	Ступінь товщини стовбурів, сантиметрів			Категорія стану дерева, підстава відбору для рубки
		ділові	напівділові	дров'яні				ділові	напівділові	дров'яні	
71	Сосна			36	VI вільнобел	116	Сосна	28		36	IV нахил
72	Дуб			24	IV нахил	117	Сосна				IV вільнобел
73	Сосна	24			IV вільнобел	118	Сосна	24			IV вільнобел
74	Сосна			24	VI вільнобел	119	Сосна			32	VI вільнобел
75	Сосна			24	VI вільнобел	120	Дуб			28	VI вільнобел
76	Сосна		24		IV вільнобел	121	Дуб			24	IV вільнобел
77	Сосна			32	VI вільнобел	122	Сосна			24	IV вільнобел
78	Сосна			24	VI вільнобел	123	Сосна		32		IV вільнобел
79	Сосна		32		IV вільнобел	124	Сосна		24		IV вільнобел
80	Сосна			24	IV вільнобел	125	Сосна			40	IV вільнобел
81	Сосна			24	IV вільнобел	126	Сосна		36		IV вільнобел
82	Сосна			24	IV вільнобел	127	Сосна	44			IV вільнобел
83	Сосна			24	IV вільнобел	128	Сосна		40		IV вільнобел
84	Сосна			36	IV вільнобел	129	Дуб			24	IV вільнобел
85	Сосна	24			IV вільнобел	130	Дуб			36	IV вільнобел
86	Сосна	32			IV вільнобел	131	Сосна			40	IV вільнобел
87	Сосна		36		IV вільнобел	132	Сосна			36	IV вільнобел
88	Сосна	24			IV вільнобел	133	Сосна			36	IV вільнобел
89	Сосна	28			IV вільнобел	134	Сосна			24	IV вільнобел
90	Сосна	44			IV вільнобел	135	Сосна	36		36	IV вільнобел
91	Сосна	32			IV вільнобел	136	Сосна				IV вільнобел
92	Сосна	32			IV вільнобел	137	Дуб			24	IV вільнобел
93	Сосна		24		IV вільнобел	138	Дуб			28	IV вільнобел
94	Сосна	32			IV вільнобел	139	Дуб			28	IV вільнобел
95	Сосна	44			IV вільнобел	140	Дуб			32	IV вільнобел
96	Сосна			28	IV вільнобел	141	Дуб			24	IV вільнобел
97	Сосна			28	IV вільнобел	142	Дуб			32	IV вільнобел
98	Дуб			28	IV вільнобел	143	Дуб			28	IV вільнобел
99	Дуб			32	IV вільнобел	144	Дуб			24	IV вільнобел
100	Дуб			24	IV вільнобел	145	Сосна			36	IV вільнобел
101	Сосна			24	IV вільнобел	146	Сосна			28	IV вільнобел
102	Сосна			28	IV вільнобел	147	Дуб	36			IV вільнобел
103	Сосна			28	IV вільнобел	148	Дуб		40		IV вільнобел
104	Сосна			28	IV вільнобел	149	Дуб			32	IV вільнобел
105	Сосна			36	IV вільнобел	150	Сосна			24	IV вільнобел
106	Сосна			32	IV вільнобел	151	Сосна	28			IV вільнобел
107	Сосна	36			IV вільнобел	152	Дуб			28	IV вільнобел
108	Сосна			28	IV вільнобел	153	Сосна			44	IV вільнобел
109	Сосна			28	IV вільнобел	154	Сосна		36		IV вільнобел
110	Сосна	24			IV вільнобел	155	Дуб			32	IV вільнобел
111	Сосна	32			IV вільнобел	156	Дуб			24	IV вільнобел
112	Сосна			28	IV вільнобел	157	Дуб			28	IV вільнобел
113	Сосна			24	IV вільнобел	158	Сосна			32	IV вільнобел
114	Сосна			28	IV вільнобел	159	Сосна			32	IV вільнобел
115	Сосна			28	IV вільнобел	160	Дуб			24	IV вільнобел

Інвентаризація і перевірка проведення:

Іван А/12

(посада)

Іван А/19

(посада)

Іван А/14

(посада)

Володар Б.13.

(ініціал та прізвище)

Володарський Б. А.

(ініціал та прізвище)

Дароніч А.

(ініціал та прізвище)

Порядковий номер дерева	Порода	Ступінь товщини стовбурів, сантиметрів			Категорія стану дерева, підстава відбору для рубки	Порядковий номер дерева	Порода	Ступінь товщини стовбурів, сантиметрів			Категорія стану дерева, підстава відбору для рубки
		ділові	напівділові	дров'яні				ділові	напівділові	дров'яні	
161	Дуб			24	І вухом	206					
162	Дуб			24	І вухом	207					
163	Береза			36	І вухом	208					
164	Береза			24	І вухом	209					
165	Береза		32		І вухом	210					
166	Береза	28			І вухом	211					
167	Береза			32	І вухом	212					
168	Дуб	28		32	І вухом	213					
169	Береза	44			І вухом	214					
170	Береза				І вухом	215					
171	Дуб			24	І вухом	216					
172	Дуб			24	І вухом	217					
173	Дуб			32	І вухом	218					
174	Дуб			28	І вухом	219					
175	Дуб			28	І вухом	220					
176	Береза	36			І вухом	221					
177						222					
178						223					
179						224					
180						225					
181						226					
182						227					
183						228					
184						229					
185						230					
186						231					
187						232					
188						233					
189						234					
190						235					
191						236					
192						237					
193						238					
194						239					
195						240					
196						241					
197						242					
198						243					
199						244					
200						245					
201						246					
202						247					
203						248					
204						249					
205						250					

Інвентаризація і перелік проведених:

ІНН Л/2  
(посада)

ІНН Л/2  
(посада)

ІНН Л/2  
(посада)

Володар Б.В.  
(підпис та прізвище)

Михайлович Б.А.  
(підпис та прізвище)

Володар Б.В.  
(підпис та прізвище)

**НУМЕРАЦІЙНА ВІДОМІСТЬ ДЕРЕВ,  
призначених для вибіркової санітарної рубки**  
Житомирське ОУЛМГ

(Автономна Республіка Крим, область)

ДП «Попідьянське лісове господарство»

(найменування власника лісів, постійного лісокористувача)

Лісництво Холодківське урочище \_\_\_\_\_  
виділ № 12 ділянка № - площа 3,6 гектарів

квартал № 26

Порядковий номер дерева	Порода	Ступінь товщини ствобурів, сантиметрів			Категорія стану дерева, підстава вибору для рубки	Порядковий номер дерева	Порода	Ступінь товщини ствобурів, сантиметрів			Категорія стану дерева, підстава вибору для рубки
		ділові	напівділові	дров'яні				ділові	напівділові	дров'яні	
1		36			IV кохли	36	С		32		VI сухості
2		36			VI сухості	37	С			28	VI Вітрован
3			24		IV кохли	38	С	40			IV кохли
4				24	VI сухості	39	С			28	VI сухості
5			36		VI сухості	40	Б			40	VI сухості
6			32		VI сухості	41	С	24			V сухості
7			28		VI сухості	42	В			24	VI сухості
8				24	VI Вітрован	43	С			36	VI сухості
9				24	VI Вітрован	44	С			24	VI Вітрован
10				24	VI сухості	45	С			28	VI сухості
11				32	VI сухості	46	С		32		VI злом
12			24		VI сухості	47	Б			32	IV сухості
13				24	VI Вітрован	48	С			28	VI сухості
14				24	VI сухості	49	С			24	VI Вітрован
15				36	VI Вітрован	50	С			28	VI Вітрован
16				36	VI Вітрован	51	С		32		VI сухості
17				28	VI злом	52	С		24		VI сухості
18			28		VI сухості	53	С			32	VI Вітрован
19				32	VI сухості	54	С			24	VI сухості
20				36	VI сухості	55	С		28		VI сухості
21		36			IV кохли	56	С			28	VI Вітрован
22				32	VI Вітрован	57	С		24		VI сухості
23		36			IV кохли	58	С	36			IV кохли
24			32		VI сухості	59	С			28	VI сухості
25			32		VI сухості	60	С	32			VI сухості
26				36	VI Вітрован	61	С			24	VI сухості
27			28		VI сухості	62	С		32		VI сухості
28		32			VI сухості	63	С	32			IV сухості
29				24	VI сухості	64	С			36	VI Вітрован
30				28	VI сухості	65	С			28	VI Вітрован
31			44		VI злом	66	С			24	VI Вітрован
32			24		VI сухості	67	С		36		VI сухості
33				24	VI сухості	68	С	24			IV кохли
34			28		VI сухості	69	С	24			VI сухості
35				28	VI сухості	70	С		32		VI сухості

Нумерацію і перелік провели:

ІНН ЛІС  
(посада)

ІНН ЛІС  
(посада)

ІНН ЛІС  
(посада)

Мочок В.В.  
(ініціали та прізвище)

Родюк М.А.  
(ініціали та прізвище)

Шляхотський В.А.  
(ініціали та прізвище)

Порядковий номер дерева	Порода	Ступінь товщини стовбурів, сантиметрів			Категорія стану дерева, підстава відбору для рубки	Порядковий номер дерева	Порода	Ступінь товщини стовбурів, сантиметрів			Категорія стану дерева, підстава відбору для рубки
		ділові	напівділові	дров'яні				ділові	напівділові	дров'яні	
71	<i>Q. robur</i>			36	II Витрощен	116	<i>Q. robur</i>			28	II еухое
72		28			II еухое	117	<i>Q. robur</i>			24	II еухое
73			28		II еухое	118	<i>Q. robur</i>			32	II еухое
74				24	II Витрощен	119	<i>Q. robur</i>	24			II еухое
75		28			II еухое	120	<i>Q. robur</i>			32	II Витрощен
76		24			II еухое	121	<i>Q. robur</i>			28	II Витрощен
77		28			II еухое	122	<i>Q. robur</i>			44	II еухое
78			32		II еухое	123	<i>Q. robur</i>			32	II еухое
79				28	II еухое	124	<i>Q. robur</i>	36			II еухое
80		36			II еухое	125	<i>Q. robur</i>			40	II Витрощен
81		32			II еухое	126	<i>Q. robur</i>	36			II Витрощен
82				36	II еухое	127	<i>Q. robur</i>			24	II Витрощен
83				24	II еухое	128	<i>Q. robur</i>			24	II еухое
84			28		II еухое	129	<i>Q. robur</i>		36		II еухое
85				32	II еухое	130	<i>Q. robur</i>			36	II еухое
86				28	II еухое	131	<i>Q. robur</i>		32		II еухое
87			32		II еухое	132	<i>Q. robur</i>			28	II еухое
88			28		II еухое	133	<i>Q. robur</i>	32			II еухое
89				24	II еухое	134	<i>Q. robur</i>		36		II еухое
90		32			II еухое	135	<i>Q. robur</i>			28	II еухое
91			28		II еухое	136	<i>Q. robur</i>			24	II еухое
92				24	II еухое	137	<i>Q. robur</i>			36	II еухое
93				32	II Витрощен	138	<i>Q. robur</i>			36	II еухое
94				32	II Витрощен	139	<i>Q. robur</i>		24		II еухое
95				28	II Витрощен	140	<i>Q. robur</i>			28	II еухое
96				24	II еухое	141	<i>Q. robur</i>	32			II еухое
97		28			II еухое	142	<i>Q. robur</i>	24			II еухое
98				28	II еухое	143	<i>Q. robur</i>				II еухое
99				24	II Витрощен	144	<i>Q. robur</i>	32			II еухое
100				28	II еухое	145	<i>Q. robur</i>			32	II еухое
101	<i>Q. robur</i>			40	II Витрощен	146	<i>Q. robur</i>			28	II Витрощен
102	<i>Q. robur</i>			40	II еухое	147	<i>Q. robur</i>	36			II еухое
103				24	II еухое	148	<i>Q. robur</i>			28	II еухое
104				24	II еухое	149	<i>Q. robur</i>			36	II еухое
105		32			II еухое	150	<i>Q. robur</i>			36	II еухое
106		24			II еухое	151	<i>Q. robur</i>	44		24	II еухое
107			24		II еухое	152	<i>Q. robur</i>		44		II еухое
108		36			II еухое	153	<i>Q. robur</i>			28	II еухое
109		28			II еухое	154	<i>Q. robur</i>			24	II еухое
110		32			II еухое	155	<i>Q. robur</i>			36	II еухое
111				24	II еухое	156	<i>Q. robur</i>			24	II еухое
112			36		II еухое	157	<i>Q. robur</i>			24	II еухое
113				32	II еухое	158	<i>Q. robur</i>	32			II еухое
114				32	II еухое	159	<i>Q. robur</i>			28	II еухое
115				32	II еухое	160	<i>Q. robur</i>			32	II еухое

Вимірювання і перевірку провели:

Іванів А.І.  
(посада)

Іванів А.І.  
(посада)

Іванів А.І.  
(посада)

Шошак В.В.  
(підпис та прізвище)

Шошак В.В.  
(підпис та прізвище)

Шошак В.В.  
(підпис та прізвище)

Порядковий номер дерева	Порода	Ступінь товщини стовбурів, сантиметрів			Категорія стану дерева, підстава відбору для рубки	Порядковий номер дерева	Порода	Ступінь товщини стовбурів, сантиметрів			Категорія стану дерева, підстава відбору для рубки
		ділові	напівділові	дров'яні				ділові	напівділові	дров'яні	
161	<del>Білий</del>			32	М'якост	206	<del>Білий</del>			36	М'якост
162	<del>Білий</del>			32	М'якост	207	<del>Білий</del>				М'якост
163	<del>Білий</del>			24	М'якост	208	<del>Білий</del>		32	24	М'якост
164	<del>Білий</del>				М'якост	209	<del>Білий</del>	28			М'якост
165	<del>Білий</del>			28	М'якост	210	<del>Білий</del>			24	М'якост
166	<del>Білий</del>	28			М'якост	211	<del>Білий</del>			44	М'якост
167	<del>Білий</del>		32		М'якост	212	<del>Білий</del>			28	М'якост
168	<del>Білий</del>	32			М'якост	213	<del>Білий</del>			28	М'якост
169	<del>Білий</del>			28	М'якост	214	<del>Білий</del>			32	М'якост
170	<del>Білий</del>	28			М'якост	215	<del>Білий</del>	32			М'якост
171	<del>Білий</del>			32	М'якост	216	<del>Білий</del>			28	М'якост
172	<del>Білий</del>			32	М'якост	217	<del>Білий</del>			36	М'якост
173	<del>Білий</del>			48	М'якост	218	<del>Білий</del>			24	М'якост
174	<del>Білий</del>	24			М'якост	219	<del>Білий</del>		32		М'якост
175	<del>Білий</del>			36	М'якост	220	<del>Білий</del>		32		М'якост
176	<del>Білий</del>			28	М'якост	221	<del>Білий</del>		24		М'якост
177	<del>Білий</del>		32		М'якост	222	<del>Білий</del>			24	М'якост
178	<del>Білий</del>			28	М'якост	223	<del>Білий</del>	24			М'якост
179	<del>Білий</del>		28		М'якост	224	<del>Білий</del>	28			М'якост
180	<del>Білий</del>			24	М'якост	225	<del>Білий</del>			40	М'якост
181	<del>Білий</del>			24	М'якост	226	<del>Білий</del>	28			М'якост
182	<del>Білий</del>		32		М'якост	227	<del>Білий</del>		40		М'якост
183	<del>Білий</del>			44	М'якост	228	<del>Білий</del>			36	М'якост
184	<del>Білий</del>			24	М'якост	229	<del>Білий</del>			44	М'якост
185	<del>Білий</del>			24	М'якост	230	<del>Білий</del>			36	М'якост
186	<del>Білий</del>			36	М'якост	231	<del>Білий</del>	32			М'якост
187	<del>Білий</del>			24	М'якост	232	<del>Білий</del>	24			М'якост
188	<del>Білий</del>			24	М'якост	233	<del>Білий</del>			36	М'якост
189	<del>Білий</del>			24	М'якост	234	<del>Білий</del>			28	М'якост
190	<del>Білий</del>			24	М'якост	235	<del>Білий</del>	28			М'якост
191	<del>Білий</del>			36	М'якост	236	<del>Білий</del>			28	М'якост
192	<del>Білий</del>			32	М'якост	237	<del>Білий</del>			28	М'якост
193	<del>Білий</del>			28	М'якост	238	<del>Білий</del>			36	М'якост
194	<del>Білий</del>			28	М'якост	239	<del>Білий</del>	28			М'якост
195	<del>Білий</del>			28	М'якост	240	<del>Білий</del>			40	М'якост
196	<del>Білий</del>	32			М'якост	241	<del>Білий</del>	24			М'якост
197	<del>Білий</del>		32		М'якост	242	<del>Білий</del>			28	М'якост
198	<del>Білий</del>	32			М'якост	243	<del>Білий</del>	24			М'якост
199	<del>Білий</del>	32			М'якост	244	<del>Білий</del>		36		М'якост
200	<del>Білий</del>		32		М'якост	245	<del>Білий</del>			24	М'якост
201	<del>Білий</del>			44	М'якост	246	<del>Білий</del>			36	М'якост
202	<del>Білий</del>			36	М'якост	247	<del>Білий</del>	24			М'якост
203	<del>Білий</del>			32	М'якост	248	<del>Білий</del>			24	М'якост
204	<del>Білий</del>			28	М'якост	249	<del>Білий</del>			24	М'якост
205	<del>Білий</del>		36		М'якост	250	<del>Білий</del>	28			М'якост

Ізмерення і порелік провели:

ІМНІ АІІ  
(посада)

ІМНІ АІІ  
(посада)

ІМНІ АІІ  
(посада)

Шокоєв Р.В.  
(ініціали та прізвище)

Шокоєв А.А.  
(ініціали та прізвище)

Шокоєв Р.А.  
(ініціали та прізвище)

Порядковий номер дерева	Порода	Ступінь товщини стовбурів, сантиметрів			Категорія стану дерева, підстава відбору для рубки	Порядковий номер дерева	Порода	Ступінь товщини стовбурів, сантиметрів			Категорія стану дерева, підстава відбору для рубки
		ділові	напівділові	дров'яні				ділові	напівділові	дров'яні	
251	С			28	ІІІ в. проба	296					
252	С	44			ІІІ з. х. ш.	297					
253	С			24	ІІ еухом	298					
254	С			24	ІІ еухом	299					
255	С			36	ІІ в. проба	300					
256	С	36			ІІ еухом	301					
257	С			24	ІІ еухом	302					
258	С		36		ІІ еухом	303					
259	С			36	ІІ еухом	304					
260	С	28			ІІ еухом	305					
261	С			28	ІІ еухом	306					
262	С			36	ІІ еухом	307					
263	С	32			ІІ еухом	308					
264	С	36			ІІ еухом	309					
265	С	36			ІІ еухом	310					
266	С			36	ІІ еухом	311					
267	С			28	ІІ в. проба	312					
268	С			32	ІІ в. проба	313					
269	С			28	ІІ в. проба	314					
270	С			32	ІІ еухом	315					
271	С			28	ІІ еухом	316					
272	С	32		24	ІІ еухом	317					
273	С				ІІ еухом	318					
274	С			32	ІІ еухом	319					
275	С			28	ІІ еухом	320					
276	С			40	ІІ еухом	321					
277	С	24			ІІ з. х. ш.	322					
278	С	36			ІІ з. х. ш.	323					
279	С			28	ІІ еухом	324					
280	С			36	ІІ еухом	325					
281	С			24	ІІ еухом	326					
282	С		28		ІІ еухом	327					
283	С			28	ІІ еухом	328					
284	С	44			ІІ в. проба	329					
285	С		28		ІІ еухом	330					
286	С			32	ІІ еухом	331					
287	С			28	ІІ еухом	332					
288	С			24	ІІ еухом	333					
289	С			32	ІІ в. проба	334					
290	С			36	ІІ в. проба	335					
291	С			32	ІІ в. проба	336					
292	С			36	ІІ в. проба	337					
293	С				ІІ еухом	338					
294	С					339					
295	С					340					

Підприємство і персонал провели:

ІІІІ А/С  
(посада)

ІІІІ А/С  
(посада)

ІІІІ А/С  
(посада)

Шоуче В. В.  
(ініціали прізвище)

Розуче А. А.  
(ініціали та прізвище)

Шкандаревський В. А.  
(ініціали та прізвище)

**НУМЕРАЦІЙНА ВІДОМІСТЬ ДЕРЕВ,  
призначених для вибіркової санітарної рубки**

Житомирське ОУЛМГ

(Автономна Республіка Крим, область)

ДП «Попільнянське лісове господарство»

(найменування власника лісів, постійного лісокористувача)

Лісництво Ходорківське урочище \_\_\_\_\_  
виділ № 13 ділянка № — площа 5.1 гектарів

квартал № 26

Порядковий номер дерева	Порода	Ступінь товщини стовбурів, сантиметрів			Категорія стану дерева, підстава відбору для рубки	Порядковий номер дерева	Порода	Ступінь товщини стовбурів, сантиметрів			Категорія стану дерева, підстава відбору для рубки
		ділові	напівділові	дров'яні				ділові	напівділові	дров'яні	
1				24	VI сухост.	36	С	40			VI сухост.
2		36			VI сухост.	37	С			24	VI сухост.
3		28			VI сухост.	38				24	VI сухост.
4		32			VI сухост.	39		32			IV нахил
5				24	VI сухост.	40		40			IV нахил
6			24		VI сухост.	41				32	VI сухост.
7				24	VI сухост.	42				28	IV нахил
8		32			VI сухост.	43				24	IV нахил
9		28			VI сухост.	44				24	IV нахил
10			24		VI сухост.	45				24	VI сухост.
11				44	VI сухост.	46				32	VI сухост.
12				44	IV грибок	47				24	IV нахил
13		28			IV злам	48		24			IV нахил
14				28	VI сухост.	49				24	VI сухост.
15			24		VI сухост.	50				28	VI сухост.
16		28			VI сухост.	51				28	VI сухост.
17		24			VI сухост.	52			28		VI сухост.
18		40			IV нахил	53				24	VI сухост.
19		24			IV втрачен	54	Дупло			32	IV втрачен
20		28			VI сухост.	55				24	VI сухост.
21		32			VI сухост.	56		32			VI сухост.
22				24	VI сухост.	57				32	VI сухост.
23				32	IV грибок	58		28			VI сухост.
24				24	VI сухост.	59				32	VI сухост.
25				36	VI сухост.	60			24		VI сухост.
26			32		VI сухост.	61				28	VI сухост.
27				24	VI сухост.	62			32		VI сухост.
28				24	VI сухост.	63				28	VI втрачен
29				28	VI сухост.	64				32	VI сухост.
30				24	VI сухост.	65			24		VI сухост.
31				32	VI сухост.	66				28	VI сухост.
32		32			VI сухост.	67				28	VI сухост.
33			24		VI сухост.	68				28	VI сухост.
34				32	VI сухост.	69				24	VI сухост.
35		32			VI сухост.	70				24	VI сухост.

Нумерацію і перелік провели:

ІМН ЛІС  
(посада)

ІМН ЛІС  
(посада)

ІМН ЛІС  
(посада)

ІМН ЛІС  
(посада)

Молодик В. В.  
(ініціали та прізвище)

Ремизук Р. М.  
(ініціали та прізвище)

Ходорківський В. В.  
(ініціали та прізвище)

Порядковий номер дерева	Порода	Ступінь товщини стовбурів, сантиметрів			Категорія стану дерева, підстава відбору для рубки	Порядковий номер дерева	Порода	Ступінь товщини стовбурів, сантиметрів			Категорія стану дерева, підстава відбору для рубки
		ділові	напівділові	дров'яні				ділові	напівділові	дров'яні	
71	Білий	32			VI чхое	116					
72	Білий			28	VI чхое	117					
73	Білий			32	IV чхое	118					
74	Білий			52	VI чхое	119					
75	Білий	24			VI чхое	120					
76	Білий			28	VI чхое	121					
77	Білий			28	VI чхое	122					
78	Білий	24			VI чхое	123					
79	Білий			24	VI чхое	124					
80	Білий	32			VI чхое	125					
81	Білий			28	VI чхое	126					
82	Білий			24	VI чхое	127					
83	Білий			24	VI чхое	128					
84	Білий	36			VI чхое	129					
85	Білий			56	IV чхое	130					
86	Білий			28	VI чхое	131					
87	Білий			28	VI чхое	132					
88	Білий			28	VI чхое	133					
89	Білий			32	VI чхое	134					
90	Білий			24	VI чхое	135					
91	Білий			28	VI чхое	136					
92	Білий			24	VI чхое	137					
93	Білий			24	VI чхое	138					
94	Білий			32	VI чхое	139					
95	Білий			24	VI чхое	140					
96	Білий	32		24	VI чхое	141					
97	Білий			24	VI чхое	142					
98	Білий			24	VI чхое	143					
99	Білий			24	VI чхое	144					
100	Білий					145					
101	Білий					146					
102	Білий					147					
103	Білий					148					
104	Білий					149					
105	Білий					150					
106	Білий					151					
107	Білий					152					
108	Білий					153					
109	Білий					154					
110	Білий					155					
111	Білий					156					
112	Білий					157					
113	Білий					158					
114	Білий					159					
115	Білий					160					

Ім'я та прізвище перевіряючого:

Ім'я А.І.  
(посада)  
Ім'я А.І.  
(посада)  
Ім'я А.І.  
(посада)

Ім'я та прізвище  
(посада)

Ім'я та прізвище  
(посада)  
Ім'я та прізвище  
(посада)  
Ім'я та прізвище  
(посада)

**НУМЕРАЦІЙНА ВІДОМІСТЬ ДЕРЕВ,  
призначених для вибіркової санітарної рубки**  
Житомирське ОУЛМГ

(Автономна Республіка Крим, область)

ДП «Попільнянське лісове господарство»

(найменування власника лісів, постійного лісокористувача)

Лісництво Ходорківське урочище \_\_\_\_\_  
виділ № 18 ділянка № — площа 1,1 гектарів

квартал № 26

Порядковий номер дерева	Порода	Ступінь товщини стовбурів, сантиметрів			Категорія стану дерева, підстава відбору для рубки	Порядковий номер дерева	Порода	Ступінь товщини стовбурів, сантиметрів			Категорія стану дерева, підстава відбору для рубки
		ділові	напівділові	дров'яні				ділові	напівділові	дров'яні	
1	Сосна	36			VI сухост	36					
2	Дуб			24	IV злом	37					
3	Сосна	40			IV нахил	38					
4	Дуб			28	IV гриби	39					
5	Дуб			36	IV гриби	40					
6	Дуб			28	VI сухост	41					
7	Дуб			36	IV сухост	42					
8	Сосна			36	VI злом	43					
9	Сосна	24			IV нахил	44					
10	Дуб			24	IV вичаю	45					
11	Дуб			36	IV злом	46					
12	Дуб			36	IV вичаю	47					
13	Сосна		24		VI сухост	48					
14	Дуб			40	IV вичаю	49					
15						50					
16						51					
17						52					
18						53					
19						54					
20						55					
21						56					
22						57					
23						58					
24						59					
25						60					
26						61					
27						62					
28						63					
29						64					
30						65					
31						66					
32						67					
33						68					
34						69					
35						70					

Нумерацію і перелік провели:

Витч. А/2  
(посада)

Витч. А/2  
(посада)

Витч. А/2  
(посада)

Витч. А/2  
(посада)

Витч. А/2  
(посада)

Витч. А/2  
(посада)

Витч. А/2  
(посада)

Витч. А/2  
(посада)

Витч. А/2  
(посада)

**НУМЕРАЦІЙНА ВІДОМІСТЬ ДЕРЕВ,  
призначених для вибіркової санітарної рубки  
Житомирське ОУЛМГ**

(Автономна Республіка Крим, область)

**ДП «Попільнянське лісове господарство»**

(найменування власника лісів, постійного лісокористувача)

Лісництво Ходорківське урочище \_\_\_\_\_  
виділ № 3 ділянка № - площа 1,8 гектарів

квартал № 32

Порядковий номер дерева	Порода	Ступінь товщини стовбурів, сантиметрів			Категорія стану дерева, підстава відбору для рубки	Порядковий номер дерева	Порода	Ступінь товщини стовбурів, сантиметрів			Категорія стану дерева, підстава відбору для рубки
		ділові	напівділові	дров'яні				ділові	напівділові	дров'яні	
1	Дуб			24	IV злам	36	Сосна	24			IV нахил
2	Сосна			28	VI сухост	37	Сосна		28		VI сухост
3	Сосна			30	VI злам	38	Дуб			28	IV сухост
4	Сосна	32			VI сухост	39	Сосна		32		VI сухост
5	Сосна	32			VI сухост	40	Сосна	32			IV злам
6	Сосна	36			VI сухост	41	Сосна	36			IV злам
7	Сосна		36		VI сухост	42	Сосна			32	VI втривал
8	Сосна	36			VI сухост	43	Дуб			28	VI сухост
9	Сосна	24			VI сухост	44	Сосна	36			IV втривал
10	Сосна		32		VI сухост	45	Дуб			32	IV сухост
11	Сосна	32			VI сухост	46	Дуб			24	VI сухост
12	Сосна	32			VI сухост	47	Сосна			32	VI сухост
13	Сосна			24	VI сухост	48	Сосна			28	VI втривал
14	Сосна			24	VI сухост	49	Сосна			32	VI втривал
15	Сосна		36		VI сухост	50	Сосна			24	VI втривал
16	Дуб			24	IV сухост	51	Дуб			24	VI втривал
17	Сосна	32			VI сухост	52	Сосна	32			IV нахил
18	Сосна	28			VI сухост	53	Осика			32	VI сухост
19	Сосна	32			VI сухост	54	Дуб			24	IV нахил
20	Сосна	40			VI сухост	55	Сосна	32			VI сухост
21	Сосна	28			VI сухост	56	Сосна	28			IV сухост
22	Сосна		24		IV нахил	57	Сосна	32			IV злам
23	Сосна			24	VI сухост	58	Осика			36	VI сухост
24	Дуб			28	IV гриби	59	Сосна			32	VI сухост
25	Дуб			24	IV нахил	60	Сосна		40		VI сухост
26	Сосна	24			IV нахил	61	Береза			40	VI сухост
27	Сосна	28			IV сухост	62	Сосна			24	VI сухост
28	Сосна			24	VI сухост	63	Сосна			28	VI сухост
29	Сосна			28	VI сухост	64	Сосна		40		VI сухост
30	Сосна	36			IV нахил	65	Дуб			24	VI сухост
31	Сосна	28			IV сухост	66	Дуб			24	IV сухост
32	Сосна	28			IV нахил	67	Дуб			32	IV сухост
33	Дуб			24	IV злам	68	Дуб			28	IV сухост
34	Сосна			24	VI злам	69	Дуб			28	IV втривал
35	Сосна			32	VI втривал	70	Дуб			32	VI сухост

Нумерацію і перелік провели:

ІІІІ АІІ  
(посада)

ІІІІ АІІ  
(посада)

ІІІІ АІІ  
(посада)

(підпис)  
(підпис)  
(підпис)

Млодоч Р. Р.  
(ініціали та прізвище)

Млодоч Р. Р.  
(ініціали та прізвище)

Млодоч Р. Р.  
(ініціали та прізвище)

Порядковий номер дерева	Порода	Ступінь товщини стовбурів, сантиметрів			Категорія стану дерева, підстава відбору для рубки	Порядковий номер дерева	Порода	Ступінь товщини стовбурів, сантиметрів			Категорія стану дерева, підстава відбору для рубки
		ділові	напівділові	дров'яні				ділові	напівділові	дров'яні	
71	<i>Білий</i>			24	<i>ІІІІІ</i>	116					
72	<i>Білий</i>			24	<i>ІІІІІІІІ</i>	117					
73	<i>Білий</i>			28	<i>ІІІІІІІІ</i>	118					
74	<i>Білий</i>			36	<i>ІІІІІІІІ</i>	119					
75						120					
76						121					
77						122					
78						123					
79						124					
80						125					
81						126					
82						127					
83						128					
84						129					
85						130					
86						131					
87						132					
88						133					
89						134					
90						135					
91						136					
92						137					
93						138					
94						139					
95						140					
96						141					
97						142					
98						143					
99						144					
100						145					
101						146					
102						147					
103						148					
104						149					
105						150					
106						151					
107						152					
108						153					
109						154					
110						155					
111						156					
112						157					
113						158					
114						159					
115						160					

Нумерацію і перевірку провели:

*В.М. М.М.*  
(посада)

*В.М. М.М.*  
(посада)

*В.М. М.М.*  
(посада)

*В.М. М.М.*  
(посада)

*В.М. М.М.*  
(посада)

*В.М. М.М.*  
(посада)

*В.М. М.М.*  
(ініціали та прізвище)

*В.М. М.М.*  
(ініціали та прізвище)

*В.М. М.М.*  
(ініціали та прізвище)

**НУМЕРАЦІЙНА ВІДОМІСТЬ ДЕРЕВ,  
призначених для вибіркової санітарної рубки**  
**Житомирське ОУЛМГ**

(Автономна Республіка Крим, область)

ДП «Попільнянське лісове господарство»

(найменування власника лісів, постійного лісокористувача)

Лісництво Харківське урочище —  
виділ № В ділянка № — площа 0,6 гектарів

квартал № 32

Порядковий номер дерева	Порода	Ступінь товщини стовбурів, сантиметрів			Категорія стану дерева, підстава відбору для рубки	Порядковий номер дерева	Порода	Ступінь товщини стовбурів, сантиметрів			Категорія стану дерева, підстава відбору для рубки
		ділові	напівділові	дров'яні				ділові	напівділові	дров'яні	
1	А	52			І сирості	36	А			24	І клас
2	А	28			І клас	37	А			32	І клас
3	А	40			І сирості	38	А			36	І білосірий
4	А			36	І білосірий	39	А			24	І білосірий
5	А			52	І клас	40	А			36	І білосірий
6	А			36	І клас	41	А		24		І сирості
7	А			32	І білосірий	42	А			24	І білосірий
8	А	40			І сирості	43	А	36			І сирості
9	А		40		І сирості	44	А			24	І білосірий
10	А			48	І білосірий	45	А	32			І клас
11	А		36		І сирості	46	А	28			І клас
12	А	52			І сирості	47	А	24			І клас
13	А			36	І білосірий	48	А	36			І клас
14	А		36		І білосірий	49	А			24	І білосірий
15	А			52	І білосірий	50	А	48			І клас
16	А	36			І білосірий	51	А			24	І клас
17	А		28		І білосірий	52	А			32	І клас
18	А			52	І білосірий	53	А			40	І клас
19	А		32		І сирості	54	А			23	І клас
20	А		32		І білосірий	55	А		52		І клас
21	А			28	І сирості	56	А				
22	А			36	І білосірий	57	А				
23	А			28	І білосірий	58	А				
24	А			52	І білосірий	59	А				
25	А		28		І білосірий	60	А				
26	А			36	І білосірий	61	А				
27	А			36	І білосірий	62	А				
28	А		24		І сирості	63	А				
29	А	24			І сирості	64	А				
30	А			32	І білосірий	65	А				
31	А			24	І сирості	66	А				
32	А			36	І білосірий	67	А				
33	А			28	І сирості	68	А				
34	А	24			І клас	69	А				
35	А			24	І клас	70	А				

Нумерацію і перелік провели:

іме п/р  
(посада)

іме п/р  
(посада)

іме п/р  
(посада)

іме п/р  
(посада)

Давиденко А. А.  
(ініціали та прізвище)

Мочалов Р. Р.  
(ініціали та прізвище)

Шклярський Р. А.  
(ініціали та прізвище)

**НУМЕРАЦІЙНА ВІДОМІСТЬ ДЕРЕВ,  
призначених для вибіркової санітарної рубки**

Житомирське ОУЛМГ

(Автономна Республіка Крим, область)

ДП «Попільнянське лісове господарство»

(найменування власника лісів, постійного лісокористувача)

Лісництво Хорольське урочище —  
виділ № 12 ділянка № — площа 7,5 гектарів

квартал № 38

Порядковий номер дерева	Порода	Ступінь товщини стовбурів, сантиметрів			Категорія стану дерева, підстава відбору для рубки	Порядковий номер дерева	Порода	Ступінь товщини стовбурів, сантиметрів			Категорія стану дерева, підстава відбору для рубки
		ділові	напівділові	дров'яні				ділові	напівділові	дров'яні	
1	а			221	VI сирості	36	а		32		VI сирості
2	а			221	VI сирості	37	а	28			IV кахми
3	а		32		VI сирості	38	а	28			IV кахми
4	а			28	VI вітрован	39	а	24			VI сирості
5	а			24	VI вітрован	40	а			24	VI сирості
6	а			24	VI вітрован	41	а			40	VI сирості
7	а			44	VI вітрован	42	а			28	VI сирості
8	а			28	VI вітрован	43	а	28			VI сирості
9	а			28	VI вітрован	44	а			28	VI сирості
10	а		32		VI вітрован	45	а			28	VI сирості
11	а			28	VI вітрован	46	а			40	VI сирості
12	а			24	IV знами	47	а			24	IV знами
13	а			28	IV знами	48	а			24	VI сирості
14	а		36		IV знами	49	а			24	VI вітрован
15	а			36	VI вітрован	50	а			24	VI сирості
16	а			40	VI сирості	51	а			28	VI вітрован
17	а	32			VI сирості	52	а	36			VI сирості
18	а			221	IV знами	53	а		24		VI сирості
19	а			40	IV знами	54	а	32			IV кахми
20	а			32	VI вітрован	55	а			32	VI сирості
21	а			24	IV знами	56	а		32		VI сирості
22	а	28			IV кахми	57	а			32	VI вітрован
23	а			28	VI сирості	58	а			36	VI вітрован
24	а	28			VI сирості	59	а			36	VI вітрован
25	а		24		VI сирості	60	а			40	VI вітрован
26	а			28	VI сирості	61	а			36	VI вітрован
27	а			36	VI сирості	62	а			24	VI вітрован
28	а			24	VI вітрован	63	а			32	VI вітрован
29	а			32	VI вітрован	64	а			32	VI вітрован
30	а	24			VI сирості	65	а			36	VI вітрован
31	а			28	VI вітрован	66	а			40	VI вітрован
32	а	24			IV сирості	67	а			44	VI вітрован
33	а			36	VI вітрован	68	а			24	VI вітрован
34	а	28			IV кахми	69	а			24	VI сирості
35	а			28	IV знами	70	а	40			VI сирості

Нумерацію і перелік провели:

іме а/р  
(посадка)

іме а/р  
(посадка)

іме а/р  
(посадка)

(підпис)

(підпис)

(підпис)

Валерій М. А.  
(ініціали та прізвище)

Шмерсман В. А.  
(ініціали та прізвище)

Модак В. А.  
(ініціали та прізвище)

Порядковий номер дерева	Порода	Ступінь товщини стовбурів, сантиметрів			Категорія стану дерева, підстава відбору для рубки	Порядковий номер дерева	Порода	Ступінь товщини стовбурів, сантиметрів			Категорія стану дерева, підстава відбору для рубки
		ділові	напівділові	дров'яні				ділові	напівділові	дров'яні	
71	Q		32		V' сучасні	116	Q			28	V' сучасні
72	Q		32		V' сучасні	117	Q			24	V' сучасні
73	Q		32		V' сучасні	118	Q			32	V' сучасні
74	Q			26	V' сучасні	119	Q			24	V' сучасні
75	Q		24		V' сучасні	120	Q			28	V' сучасні
76	Q	32			V' сучасні	121	Q	48			V' сучасні
77	Q		28		V' сучасні	122	Q			36	V' сучасні
78	Q			24	V' сучасні	123	Q			36	V' сучасні
79	Q			24	V' сучасні	124	Q			36	V' сучасні
80	Q			24	V' сучасні	125	Q			32	V' сучасні
81	Q	40			V' сучасні	126	Q			24	V' сучасні
82	Q	28			V' сучасні	127	Q			24	V' сучасні
83	Q			36	V' сучасні	128	Q			24	V' сучасні
84	Q			40	V' сучасні	129	Q	40		24	V' сучасні
85	Q			28	V' сучасні	130	Q			28	V' сучасні
86	Q			24	V' сучасні	131	Q	24			V' сучасні
87	Q		28		V' сучасні	132	Q			24	V' сучасні
88	Q			32	V' сучасні	133	Q			24	V' сучасні
89	Q			32	V' сучасні	134	Q			28	V' сучасні
90	Q			28	V' сучасні	135	Q				V' сучасні
91	Q	36			V' сучасні	136	Q	32			V' сучасні
92	Q		28		V' сучасні	137	Q			24	V' сучасні
93	Q			28	V' сучасні	138	Q			28	V' сучасні
94	Q			28	V' сучасні	139	Q			24	V' сучасні
95	Q			36	V' сучасні	140	Q			28	V' сучасні
96	Q			36	V' сучасні	141	Q			28	V' сучасні
97	Q			28	V' сучасні	142	Q			28	V' сучасні
98	Q			28	V' сучасні	143	Q			28	V' сучасні
99	Q			28	V' сучасні	144	Q			28	V' сучасні
100	Q		28		V' сучасні	145	Q			24	V' сучасні
101	Q			32	V' сучасні	146	Q				V' сучасні
102	Q			28	V' сучасні	147	Q			32	V' сучасні
103	Q		24		V' сучасні	148	Q			28	V' сучасні
104	Q		24		V' сучасні	149	Q			36	V' сучасні
105	Q				V' сучасні	150	Q				V' сучасні
106	Q	32			V' сучасні	151	Q			24	V' сучасні
107	Q			36	V' сучасні	152	Q	28			V' сучасні
108	Q			24	V' сучасні	153	Q		24		V' сучасні
109	Q			32	V' сучасні	154	Q			28	V' сучасні
110	Q			40	V' сучасні	155	Q		32		V' сучасні
111	Q			24	V' сучасні	156	Q			24	V' сучасні
112	Q			32	V' сучасні	157	Q			24	V' сучасні
113	Q			36	V' сучасні	158	Q			24	V' сучасні
114	Q			36	V' сучасні	159	Q	32			V' сучасні
115	Q			32	V' сучасні	160	Q			24	V' сучасні

Із зразків і перелік проведених

іме чл  
(іме чл)

іме чл  
(іме чл)

іме чл  
(іме чл)

Договір № 1

Відомості, К. А

Відомості, К. А.

Порядковий номер дерева	Порода	Ступінь товщини стовбурів, сантиметрів			Категорія стану дерева, підстава відбору для рубки	Порядковий номер дерева	Порода	Ступінь товщини стовбурів, сантиметрів			Категорія стану дерева, підстава відбору для рубки
		ділові	напівділові	дров'яні				ділові	напівділові	дров'яні	
161	Q	24			IV суходол	206	Q	22			IV суходол
162	Q		28		IV суходол	207	Q			40	IV суходол
163	Q	40			IV напил	208	Q	28			IV суходол
164	Q			24	IV напил	209	Q	28			IV суходол
165	Q			24	IV суходол	210	Q			24	IV суходол
166	Q			24	IV напил	211	Q			24	IV суходол
167	Q			24	IV суходол	212	Q			24	IV суходол
168	Q			24	IV суходол	213	Q	44			IV суходол
169	Q			24	IV суходол	214	Q				IV суходол
170	Q			24	IV суходол	215	Q				IV суходол
171	Q	40			IV суходол	216	Q				IV суходол
172	Q			24	IV суходол	217	Q			24	IV суходол
173	Q			24	IV суходол	218	Q			28	IV суходол
174	Q			28	IV суходол	219	Q	28			IV суходол
175	Q			24	IV суходол	220	Q		28		IV суходол
176	Q			24	IV суходол	221	Q			24	IV суходол
177	Q			24	IV суходол	222	Q			44	IV суходол
178	Q			24	IV суходол	223	Q			24	IV суходол
179	Q	40			IV суходол	224	Q			24	IV суходол
180	Q	24			IV суходол	225	Q			24	IV суходол
181	Q				IV суходол	226	Q	24			IV суходол
182	Q	28			IV суходол	227	Q		28		IV суходол
183	Q			24	IV суходол	228	Q			24	IV суходол
184	Q		24		IV суходол	229	Q	24			IV суходол
185	Q		24		IV суходол	230	Q	44			IV суходол
186	Q	24			IV суходол	231	Q			24	IV суходол
187	Q			24	IV суходол	232	Q	24			IV суходол
188	Q		24		IV суходол	233	Q			24	IV суходол
189	Q	24			IV суходол	234	Q	24			IV суходол
190	Q	24			IV суходол	235	Q		24		IV суходол
191	Q			28	IV суходол	236	Q			24	IV суходол
192	Q		24		IV суходол	237	Q		24		IV суходол
193	Q		24		IV суходол	238	Q			24	IV суходол
194	Q	24			IV суходол	239	Q			24	IV суходол
195	Q		40		IV суходол	240	Q			24	IV суходол
196	Q	24			IV суходол	241	Q			24	IV суходол
197	Q			24	IV суходол	242	Q			24	IV суходол
198	Q			24	IV суходол	243	Q			24	IV суходол
199	Q		40		IV суходол	244	Q			24	IV суходол
200	Q			24	IV суходол	245	Q			24	IV суходол
201	Q			24	IV суходол	246	Q			24	IV суходол
202	Q			24	IV суходол	247	Q			24	IV суходол
203	Q	24			IV суходол	248	Q			24	IV суходол
204	Q		24		IV суходол	249	Q			24	IV суходол
205	Q		24		IV суходол	250	Q	24			IV суходол

Ім'я та прізвище і номер проведення:

ім'я В. П.  
(посада)  
ім'я В. П.  
(посада)  
ім'я В. П.  
(посада)

(підпис)  
(підпис)  
(підпис)  
(підпис)

Датум 21. 4  
(ініціали та прізвище)  
Місце В. П.  
(ініціали та прізвище)  
Місце В. П.  
(ініціали та прізвище)

Порядковий номер дерева	Порода	Ступінь товщини стовбурів, сантиметрів			Категорія стану дерева, підстава відбору для рубки	Порядковий номер дерева	Порода	Ступінь товщини стовбурів, сантиметрів			Категорія стану дерева, підстава відбору для рубки
		ділові	напівділові	дров'яні				ділові	напівділові	дров'яні	
251	Бп			36	В'якості	296	А	24			В'якості
252	Др			28	В'якості	297	Д			24	В'якості
253	Д	36			В'якості	298	Д	36			В'якості
254	Д		32		В'якості	299	Д				В'якості
255	Д			28	В'якості	300	Д				В'якості
256	Д			36	В'якості	301	Д				В'якості
257	Д	32			В'якості	302	Д			28	В'якості
258	Д	28			В'якості	303	Д			24	В'якості
259	Д	32			В'якості	304	Д	32			В'якості
260	Д		32		В'якості	305	Д	28			В'якості
261	Д	36			В'якості	306	Д	32			В'якості
262	Д	36			В'якості	307	Д		32		В'якості
263	Д		24		В'якості	308	Д	24			В'якості
264	Д			28	В'якості	309	Д			32	В'якості
265	Д		32		В'якості	310	Д			24	В'якості
266	Д	40			В'якості	311	Д				В'якості
267	Д			28	В'якості	312	Д			40	В'якості
268	Д	28			В'якості	313	Д	28			В'якості
269	Д			32	В'якості	314	Д			24	В'якості
270	Д			40	В'якості	315	Д			32	В'якості
271	Д			48	В'якості	316	Д				В'якості
272	Д			32	В'якості	317	Д			28	В'якості
273	Д			36	В'якості	318	Д	36			В'якості
274	Д		36		В'якості	319	Д	28			В'якості
275	Д			24	В'якості	320	Д			40	В'якості
276	Д			24	В'якості	321	Д			36	В'якості
277	Д	36		29	В'якості	322	Д	24			В'якості
278	Д			28	В'якості	323	Д			32	В'якості
279	Д			28	В'якості	324	Д				В'якості
280	Д			32	В'якості	325	Д	24			В'якості
281	Д			24	В'якості	326	Д			28	В'якості
282	Д			24	В'якості	327	Д				В'якості
283	Д	36			В'якості	328	Д				В'якості
284	Д		36		В'якості	329	Д				В'якості
285	Д			24	В'якості	330	Д			28	В'якості
286	Д			40	В'якості	331	Д			24	В'якості
287	Д			24	В'якості	332	Д				В'якості
288	Д			28	В'якості	333	Д	28			В'якості
289	Д			36	В'якості	334	Д		36		В'якості
290	Д			36	В'якості	335	Д				В'якості
291	Д			36	В'якості	336	Д			32	В'якості
292	Д			28	В'якості	337	Д				В'якості
293	Д			28	В'якості	338	Д	44			В'якості
294	Д			24	В'якості	339	Д				В'якості
295	Д			28	В'якості	340	Д				В'якості

Примітки і керелік провези:

іміє *u/r*  
(посад)

іміє *u/r*  
(посад)

іміє *u/r*  
(посад)

*[Signature]*  
(підпис)

*[Signature]*  
(підпис)

*[Signature]*  
(підпис)

Дарен *с.т. А.*  
(ініціали та прізвище)

В'якості *Б. А.*  
(ініціали та прізвище)

В'якості *Б. А.*  
(ініціали та прізвище)

(ініціали та прізвище)



## ДП "Поліпільнянське лісове господарство"

Урочище

площа 1,8 га

Всього пронумеровано дерев

29 листвен девуши дере  
(КІЛЬКІСТЬ СПОС.ІМІ)

(підпис)

(підпис)

(підпис)

Степаненко ОМ  
(ініціали та прізвище)  
Кочмарько ВВ  
(ініціали та прізвище)  
Савченко ВВ  
(ініціали та прізвище)

**НУМЕРАЦІЙНА ВІДОМІСТЬ ДЕРЕВ,  
призначених для вибіркової санітарної рубки**  
Житомирське ОУЛМГ

(Автономна Республіка Крим, область)

ДП «Попільнянське лісове господарство»

(найменування власника лісів, постійного лісокористувача)

Лісництво Хороритське урочище \_\_\_\_\_ квартал № 60  
виділ № 15 ділянка № — площа 3,9 гектарів

Порядковий номер дерева	Порода	Ступінь товщини стовбурів, сантиметрів			Категорія стану дерева, підстава відбору для рубки	Порядковий номер дерева	Порода	Ступінь товщини стовбурів, сантиметрів			Категорія стану дерева, підстава відбору для рубки
		ділові	напівділові	дров'яні				ділові	напівділові	дров'яні	
1	А	32			IV сирості	36	В	24			IV сирості
2	БД			24	IV сирості	37	СД	32			VI сирості
3	Вн		48		IV сирості	38	СД	28			VI сирості
4	С		24		IV сирості	39	СД	40			VI сирості
5	СД			48	IV сирості	40	СД		40		VI сирості
6	СД			56	VI сирості	41	СД			32	VI сирості
7	СД	32			IV сирості	42	СД			56	VI сирості
8	СД			24	IV сирості	43	СД	28			VI сирості
9	СД	40			VI сирості	44	СД	36			VI сирості
10	СД	44			VI сирості	45	СД			28	VI сирості
11	СД			52	VI сирості	46	СД	28			IV сирості
12	СД	40			VI сирості	47	СД	32			VI сирості
13	СД	32			VI сирості	48	СД	36			VI сирості
14	СД	44			VI сирості	49	СД		56		VI сирості
15	СД	52			VI сирості	50	СД		28		VI сирості
16	СД		56		VI сирості	51	СД		32		VI сирості
17	СД			44	VI сирості	52	СД	40			IV сирості
18	СД		24		VI сирості	53	СД			28	VI сирості
19	СД			28	VI сирості	54	СД			24	VI сирості
20	СД			24	VI сирості	55	СД			40	VI сирості
21	СД			32	VI сирості	56	СД	32			VI сирості
22	СД			32	VI сирості	57	СД	24			VI сирості
23	СД			36	VI сирості	58	СД			28	IV сирості
24	СД			52	VI сирості	59	СД	56			IV сирості
25	СД			40	VI сирості	60	СД	52			VI сирості
26	СД			52	VI сирості	61	СД	52			VI сирості
27	СД			40	VI сирості	62	СД	32			VI сирості
28	СД			36	VI сирості	63	СД		28		VI сирості
29	СД			28	VI сирості	64	СД	32			VI сирості
30	СД	40			VI сирості	65	СД	48			VI сирості
31	СД			24	VI сирості	66	СД	44			VI сирості
32	СД	56			VI сирості	67	СД	48			VI сирості
33	СД	56			VI сирості	68	СД	48			IV сирості
34	СД	56			VI сирості	69	СД	44			VI сирості
35	СД			28	VI сирості	70	СД		56		VI сирості

Нумерацію і перелік провели:

іме н/с  
(посада)

іме н/с  
(посада)

іме н/с  
(посада)

(підпис)  
(підпис)  
(підпис)

Байрак М. А.  
(ініціали та прізвище)

Мажар К. В.  
(ініціали та прізвище)

Мажаровський В. А.  
(ініціали та прізвище)

Порядковий номер дерева	Порода	Ступінь товщини стовбурів, сантиметрів			Категорія стану дерева, підстава відбору для рубки	Порядковий номер дерева	Порода	Ступінь товщини стовбурів, сантиметрів			Категорія стану дерева, підстава відбору для рубки
		ділові	напівділові	дров'яні				ділові	напівділові	дров'яні	
71	С	32			IV нахил	116	С	40			IV нахил
72	С			32	VI ді. рубка	117	С			28	VI сирієн'ї
73	С	32			IV нахил	118	С			28	VI сирієн'ї
74	С	32			VI сирієн'ї	119	С			24	IV нахил
75	С				VI сирієн'ї	120	С			40	VI сирієн'ї
76	С			28	VI сирієн'ї	121	С			32	VI сирієн'ї
77	С	32			IV нахил	122	С	36			IV нахил
78	С			24	IV нахил	123	С		36		VI ді. рубка
79	С			24	VI ді. рубка	124	С			32	VI ді. рубка
80	С		32		VI ді. рубка	125	С			40	VI ді. рубка
81	С	28			IV нахил	126	С	60			VI ді. рубка
82	С			28	VI сирієн'ї	127	С			44	VI ді. рубка
83	С	28			VI сирієн'ї	128	С			36	IV сирієн'ї
84	С	28			IV нахил	129	С	40			IV нахил
85	С	28			IV сирієн'ї	130	С		36	32	VI ді. рубка
86	С		40		IV сирієн'ї	131	С				VI сирієн'ї
87	С			40	IV ді. рубка	132	С	32			VI сирієн'ї
88	С			24	VI сирієн'ї	133	С			24	VI сирієн'ї
89	С		24		VI сирієн'ї	134	С			40	IV сирієн'ї
90	С			28	VI ді. рубка	135	С			28	VI ді. рубка
91	С			24	VI сирієн'ї	136	С			36	VI сирієн'ї
92	С	28			VI сирієн'ї	137	С			28	VI ді. рубка
93	С			24	VI ді. рубка	138	С			24	IV нахил
94	С	28			IV сирієн'ї	139	С			32	VI сирієн'ї
95	С			32	VI ді. рубка	140	С	32			IV нахил
96	С	36			VI сирієн'ї	141	С			36	VI ді. рубка
97	С	40			VI сирієн'ї	142	С			28	VI сирієн'ї
98	С		40		VI ді. рубка	143	С	36			VI сирієн'ї
99	С				VI ді. рубка	144	С			24	VI ді. рубка
100	С	44			VI сирієн'ї	145	С	28			IV нахил
101	С	32			VI сирієн'ї	146	С			28	VI сирієн'ї
102	С	40			VI сирієн'ї	147	С	32			VI сирієн'ї
103	С				VI сирієн'ї	148	С			36	VI ді. рубка
104	С			24	IV сирієн'ї	149	С	24			VI сирієн'ї
105	С	3			VI ді. рубка	150	С		28		IV сирієн'ї
106	С			28	VI сирієн'ї	151	С			48	IV сирієн'ї
107	С			24	IV нахил	152	С			32	IV сирієн'ї
108	С				VI сирієн'ї	153	С			28	VI ді. рубка
109	С		28		VI сирієн'ї	154	С			36	IV нахил
110	С			24	VI сирієн'ї	155	С			24	IV нахил
111	С		28		VI сирієн'ї	156	С			40	IV нахил
112	С			40	VI сирієн'ї	157	С			36	IV сирієн'ї
113	С			24	VI сирієн'ї	158	С			24	VI сирієн'ї
114	С	28			VI сирієн'ї	159	С			32	VI сирієн'ї
115	С		24		VI сирієн'ї	160	С				VI сирієн'ї

Ім'я мерця і прізвище

імя с/н

(імя с/н)

імя с/н

(імя с/н)

імя с/н

(імя с/н)

Форми с/н А.

(імя с/н та прізвище)

Морган К. П.

(імя с/н та прізвище)

Морган К. А.

(імя с/н та прізвище)

Порядковий номер дерева	Порода	Ступінь товщини стовбурів, сантиметрів			Категорія стану дерева, підстава відбору для рубки	Порядковий номер дерева	Порода	Ступінь товщини стовбурів, сантиметрів			Категорія стану дерева, підстава відбору для рубки
		ділові	напівділові	дров'яні				ділові	напівділові	дров'яні	
161	Q			48	V сирогош	206	Q	52			V сирогош
162	Q			32	V сирогош	207	Q				V сирогош
163	Q			40	V сирогош	208	Q	28		36	V сирогош
164	Q			48	V сирогош	209	Q			28	V сирогош
165	Q			32	V сирогош	210	Q			32	V сирогош
166	Q			36	V сирогош	211	Q			36	V сирогош
167	Q		48		V сирогош	212					
168	Q			24	V сирогош	213					
169	Q			24	V сирогош	214					
170	Q	28			V сирогош	215					
171	Q			24	V сирогош	216					
172	Q			32	V сирогош	217					
173	Q		28		V сирогош	218					
174	Q				V сирогош	219					
175	Q	44			V сирогош	220					
176	Q	36			V сирогош	221					
177	Q	40		28	V сирогош	222					
178	Q		44		V сирогош	223					
179	Q	36			V сирогош	224					
180	Q	48			V сирогош	225					
181	Q	28			V сирогош	226					
182	Q	28			V сирогош	227					
183	Q	40			V сирогош	228					
184	Q		48		V сирогош	229					
185	Q	48			V сирогош	230					
186	Q		44		V сирогош	231					
187	Q			36	V сирогош	232					
188	Q		56		V сирогош	233					
189	Q		48		V сирогош	234					
190	Q			24	V сирогош	235					
191	Q			36	V сирогош	236					
192	Q		32		V сирогош	237					
193	Q		28		V сирогош	238					
194	Q	28			V сирогош	239					
195	Q			40	V сирогош	240					
196	Q			32	V сирогош	241					
197	Q			44	V сирогош	242					
198	Q			36	V сирогош	243					
199	Q			36	V сирогош	244					
200	Q			28	V сирогош	245					
201	Q			40	V сирогош	246					
202	Q			40	V сирогош	247					
203	Q			32	V сирогош	248					
204	Q			40	V сирогош	249					
205	Q			34	V сирогош	250					

Підписано і призначено:

імені *М. С.*  
(посада)

імені *М. С.*  
(посада)

імені *М. С.*  
(посада)

Договір *М. С.*  
(підпис)

Місце *М. С.*  
(підпис)

Місце *М. С.*  
(підпис)

**НУМЕРАЦІЙНА ВІДОМІСТЬ ДЕРЕВ,  
призначених для вибіркової санітарної рубки**  
**Житомирське ОУЛМГ**

(Автономна Республіка Крим, область)

ДП «Попільнянське лісове господарство»


(найменування власника лісів, постійного лісокористувача)

Лісництво Ходорківське урочище \_\_\_\_\_  
виділ № 8 ділянка № — площа 1.6 гектарівквартал № 82

Порядковий номер дерева	Порода	Ступінь товщини стовбурів, сантиметрів			Категорія стану дерева, підстава вибору для рубки	Порядковий номер дерева	Порода	Ступінь товщини стовбурів, сантиметрів			Категорія стану дерева, підстава вибору для рубки
		ділові	напівділові	дров'яні				ділові	напівділові	дров'яні	
1	Дз		36		VI сухості	36	Дз			24	VI сухості
2	Дз	32			VI сухості	37	Дз			24	VI сухості
3	Дз			24	VI сухості	38	Дз			24	VI сухості
4	Дз			28	VI сухості	39	Дз			28	VI сухості
5	Дз			24	VI сухості	40	Дз			28	VI сухості
6	Дз			24	VI сухості	41	Дз			48	VI сухості
7	Дз			32	VI сухості	42	Дз			28	VI сухості
8	Дз			36	VI сухості	43	Дз			24	VI сухості
9	Дз			32	VI сухості	44	Дз			24	VI сухості
10	Дз			24	VI сухості	45	Дз			24	VI сухості
11	Дз			24	VI сухості	46	Дз			32	VI сухості
12	Дз	40			VI сухості	47	Дз			28	VI сухості
13	Дз			36	VI сухості	48	Дз			24	VI сухості
14	Дз		32		VI сухості	49	Дз			24	VI сухості
15	Дз		24		VI сухості	50	Дз			28	VI сухості
16	Дз			24	VI сухості	51	Дз			40	IV гриби
17	Дз			24	VI сухості	52	Дз			28	VI сухості
18	Дз			28	VI сухості	53	Дз			24	VI сухості
19	Дз			24	VI сухості	54	Дз				
20	Дз			24	VI сухості	55	Дз				
21	Дз			28	VI сухості	56	Дз				
22	Дз			32	VI сухості	57	Дз				
23	Дз			24	VI сухості	58	Дз				
24	Дз			24	VI сухості	59	Дз				
25	Дз			24	VI сухості	60	Дз				
26	Дз			32	VI сухості	61	Дз				
27	Дз			28	VI сухості	62	Дз				
28	Дз			28	VI сухості	63	Дз				
29	Дз			28	VI сухості	64	Дз				
30	Дз			32	VI сухості	65	Дз				
31	Дз			36	VI сухості	66	Дз				
32	Дз			24	VI сухості	67	Дз				
33	Дз			32	VI сухості	68	Дз				
34	Дз			36	VI сухості	69	Дз				
35	Дз			24	VI сухості	70	Дз				

Нумерацію і перевірку провели:

ІІІІІ ІІІІІ  
(посада)ІІІІІ ІІІІІ  
(посада)ІІІІІ ІІІІІ  
(посада)

  
 (підпис)  
 (підпис)  
 (підпис)

Млоцьк В. В.  
(ініціали та прізвище)Ремизчук Р. М.  
(ініціали та прізвище)Караєв В. П.  
(ініціали та прізвище)

**НУМЕРАЦІЙНА ВІДОМІСТЬ ДЕРЕВ,  
призначених для вибіркової санітарної рубки**

Житомирське ОУЛМГ

(Автономна Республіка Крим, область)

ДП «Попільнянське лісове господарство»

(найменування власника лісів, постійного лісокористувача)

Лісництво Хоробрівське урочище \_\_\_\_\_  
виділ № 30 ділянка № — площа 1,6 гектарів

квартал № 93

Порядковий номер дерева	Порода	Ступінь товщини стовбурів, сантиметрів			Категорія стану дерева, підстава вибору для рубки	Порядковий номер дерева	Порода	Ступінь товщини стовбурів, сантиметрів			Категорія стану дерева, підстава вибору для рубки
		ділові	напівділові	дров'яні				ділові	напівділові	дров'яні	
1	Q	36			V сухостій	36	Q			24	VI сухостій
2	Q		40		VI сухостій	37	Q			40	VI в'їтрован
3	Q		28		VI сухостій	38	Q	60			VI сухостій
4	Q	36			IV сухостій	39	Q	40			IV в'їтрован
5	Q	36			VI сухостій	40	Q	64			VI сухостій
6	Q	52			IV сухостій	41	Q	40			VI в'їтрован
7	Q			24	IV сухостій	42	Q	52			VI сухостій
8	Q	44			VI сухостій	43	Q	44			VI сухостій
9	Q	32			IV в'їтрован	44	Q			36	VI сухостій
10	Q	40			VI сухостій	45	Q	48			VI сухостій
11	Q	40			IV сухостій	46	Q	28			IV сухостій
12	Q	36			VI сухостій	47	Q	32			IV сухостій
13	Q	44			VI сухостій	48					
14	Q	36			VI сухостій	49					
15	Q			28	IV сухостій	50					
16	Q	32			VI сухостій	51					
17	Q			36	IV сухостій	52					
18	Q	36			VI сухостій	53					
19	Q			36	VI в'їтрован	54					
20	Q	32			VI сухостій	55					
21	Q		46		VI в'їтрован	56					
22	Q	36			VI сухостій	57					
23	Q	48			VI сухостій	58					
24	Q	32			VI сухостій	59					
25	Q			32	VI сухостій	60					
26	Q			24	IV сухостій	61					
27	Q			36	VI сухостій	62					
28	Q	36			IV сухостій	63					
29	Q	32			IV сухостій	64					
30	Q	28			IV сухостій	65					
31	Q			44	VI в'їтрован	66					
32	Q	48			VI сухостій	67					
33	Q	48			VI сухостій	68					
34	Q			36	IV сухостій	69					
35	Q			24	VI сухостій	70					

Нумерацію і перелік провели:

Іван Іванов  
(посада)

Іван Іванов  
(посада)

Іван Іванов  
(посада)

(підпис)

(підпис)

(підпис)

Давид М. А.  
(ініціали та прізвище)

Шинкаревський В. А.  
(ініціали та прізвище)

Могач В. В.  
(ініціали та прізвище)

**НУМЕРАЦІЙНА ВІДОМІСТЬ ДЕРЕВ,  
призначених для вибіркової санітарної рубки**  
Житомирське ОУЛМГ

(Автономна Республіка Крим, область)

ДП «Попільнянське лісове господарство»

(найменування власника лісів, постійного лісокористувача)

Лісництво Корорівське урочище \_\_\_\_\_  
виділ № 2 ділянка № — площа 3,3 гектарів

квартал № 98

Порядковий номер дерева	Порода	Ступінь товщини стовбурів, сантиметрів			Категорія стану дерева, підстава вибору для рубки	Порядковий номер дерева	Порода	Ступінь товщини стовбурів, сантиметрів			Категорія стану дерева, підстава вибору для рубки
		ділові	напівділові	дров'яні				ділові	напівділові	дров'яні	
1	аг	32			VI сухостія	36	аг			24	VI сухостія
2	аг		52		VI сухостія	37	аг			56	VI в'їтрован
3	аг			28	VI в'їтрован	38	аг	28			VI сухостія
4	аг		28		VI сухостія	39	аг			66	VI в'їтрован
5	аг	32			IV діам	40	аг		28		VI сухостія
6	аг			24	VI в'їтрован	41	аг	32			VI сухостія
7	аг		24		VI сухостія	42	аг			82	VI в'їтрован
8	аг			28	VI в'їтрован	43	аг			62	VI в'їтрован
9	аг	40			VI сухостія	44	аг			28	VI в'їтрован
10	аг			52	VI в'їтрован	45	аг			28	VI в'їтрован
11	аг			32	VI в'їтрован	46	аг		28		VI сухостія
12	аг	52			VI сухостія	47	аг	28			IV кахми
13	аг			24	VI сухостія	48	аг	28			VI сухостія
14	аг		24		VI сухостія	49	аг	66			VI сухостія
15	аг	32			IV діам	50	аг	28			VI сухостія
16	аг	28			VI сухостія	51	аг		52		VI сухостія
17	аг	56			IV діам	52	аг	44			VI сухостія
18	аг	40			IV великого	53	аг		24		VI сухостія
19	аг	44			VI сухостія	54	аг		52		VI сухостія
20	аг	28			IV великого	55	аг		24		VI сухостія
21	аг		56		VI сухостія	56	аг		24		VI сухостія
22	аг			52	VI в'їтрован	57	аг	32			IV арюверн
23	аг			28	VI сухостія	58	аг		52		VI сухостія
24	аг			28	VI в'їтрован	59	аг		24		VI сухостія
25	аг	40			VI сухостія	60	аг			52	VI в'їтрован
26	аг			24	VI сухостія	61	аг		24		VI сухостія
27	аг			28	VI сухостія	62	аг		24		VI сухостія
28	аг	56			VI сухостія	63	аг		28		VI сухостія
29	аг			56	VI сухостія	64	аг		24		VI сухостія
30	аг	28			VI сухостія	65	аг		24		VI сухостія
31	аг		32		VI сухостія	66	аг		24		VI сухостія
32	аг	40			VI сухостія	67	аг			28	VI в'їтрован
33	аг			40	VI сухостія	68	аг		24		VI сухостія
34	аг	28			VI сухостія	69	аг		24		VI сухостія
35	аг			44	VI в'їтрован	70	аг			28	VI сухостія

Нумерацію і перелік провели:

іме а/р  
(посада)

іме а/р  
(посада)

іме а/р  
(посада)

іме а/р  
(посада)  
іме а/р  
(посада)  
іме а/р  
(посада)

Давид М. А.  
(ініціали та прізвище)

Шмерський В. І.  
(ініціали та прізвище)

Феллерман В. М.  
(ініціали та прізвище)

Порядковий номер дерева	Порода	Ступінь товщини стовбурів, сантиметрів			Категорія стану дерева, підстава відбору для рубки	Порядковий номер дерева	Порода	Ступінь товщини стовбурів, сантиметрів			Категорія стану дерева, підстава відбору для рубки
		ділові	напівділові	дров'яні				ділові	напівділові	дров'яні	
71	Q	24			VІІ клас	116	Q		28		VІІ клас
72	Q			36	VІІ клас	117	Q			24	VІІ клас
73	Q			32	VІІ клас	118	Q		32		VІІ клас
74	Q		28		VІІ клас	119	Q			24	VІІ клас
75	Q		40		VІІ клас	120	Q	40			VІІ клас
76	Q			28	VІІ клас	121	Q	36			VІІ клас
77	Q			28	VІІ клас	122	Q	32			VІІ клас
78	Q		24		VІІ клас	123	Q			24	VІІ клас
79	Q			24	VІІ клас	124	Q	40			VІІ клас
80	Q			24	VІІ клас	125	Q		24		VІІ клас
81	Q			28	VІІ клас	126	Q			24	VІІ клас
82	Q		28		VІІ клас	127	Q			24	VІІ клас
83	Q	32			VІІ клас	128	Q		24		VІІ клас
84	Q			32	VІІ клас	129	Q			24	VІІ клас
85	Q		24		VІІ клас	130	Q		24		VІІ клас
86	Q		28		VІІ клас	131	Q				VІІ клас
87	Q			28	VІІ клас	132	Q			28	VІІ клас
88	Q			24	VІІ клас	133	Q			28	VІІ клас
89	Q			24	VІІ клас	134	Q			32	VІІ клас
90	Q		28		VІІ клас	135	Q		32		VІІ клас
91	Q			24	VІІ клас	136	Q		24		VІІ клас
92	Q		32		VІІ клас	137	Q	40			VІІ клас
93	Q		36		VІІ клас	138	Q	36			VІІ клас
94	Q			24	VІІ клас	139	Q	36			VІІ клас
95	Q			24	VІІ клас	140	Q	32			VІІ клас
96	Q	28			VІІ клас	141	Q	28			VІІ клас
97	Q		28		VІІ клас	142	Q	24			VІІ клас
98	Q	32			VІІ клас	143	Q	36			VІІ клас
99	Q		24		VІІ клас	144	Q	36			VІІ клас
100	Q	32			VІІ клас	145	Q	44			VІІ клас
101	Q			28	VІІ клас	146	Q		40		VІІ клас
102	Q			32	VІІ клас	147	Q	40			VІІ клас
103	Q			28	VІІ клас	148	Q	24			VІІ клас
104	Q			32	VІІ клас	149	Q	40			VІІ клас
105	Q			24	VІІ клас	150	Q			24	VІІ клас
106	Q			24	VІІ клас	151	Q	32			VІІ клас
107	Q		32		VІІ клас	152	Q		24		VІІ клас
108	Q	24			VІІ клас	153	Q		24		VІІ клас
109	Q				VІІ клас	154	Q				VІІ клас
110	Q			28	VІІ клас	155	Q	40			VІІ клас
111	Q			24	VІІ клас	156	Q		24		VІІ клас
112	Q			24	VІІ клас	157	Q		40		VІІ клас
113	Q			32	VІІ клас	158	Q				VІІ клас
114	Q		32		VІІ клас	159	Q	28			VІІ клас
115	Q			32	VІІ клас	160	Q	24			VІІ клас

Ізмерений перепис провели:

іме ш  
(посада)  
іме ш  
(посада)  
іме ш  
(посада)

(підпис)  
(підпис)  
(підпис)

Дарю А.А.  
(ініціали та прізвище)  
Шаровий Б.А.  
(ініціали та прізвище)  
Дарю А.А.  
(ініціали та прізвище)

Порядковий номер дерева	Порода	Ступінь товщини стовбурів, сантиметрів			Категорія стану дерева, підстава відбору для рубки	Порядковий номер дерева	Порода	Ступінь товщини стовбурів, сантиметрів			Категорія стану дерева, підстава відбору для рубки
		ділові	напівділові	дров'яні				ділові	напівділові	дров'яні	
161						206					
162	<i>дг</i>	<i>40</i>			<i>Відсутні</i>	207					
163				<i>SL</i>	<i>Відсутні</i>	208					
164						209					
165						210					
166						211					
167						212					
168						213					
169						214					
170						215					
171						216					
172						217					
173						218					
174						219					
175						220					
176						221					
177						222					
178						223					
179						224					
180						225					
181						226					
182						227					
183						228					
184						229					
185						230					
186						231					
187						232					
188						233					
189						234					
190						235					
191						236					
192						237					
193						238					
194						239					
195						240					
196						241					
197						242					
198						243					
199						244					
200						245					
201						246					
202						247					
203						248					
204						249					
205						250					

Нумерацію і перелік провели:

*іме ш*  
(посад)

*іме ш*  
(посад)

*іме ш*  
(посад)

*іме ш*  
(посад)

*іме ш*  
(посад)

*іме ш*  
(посад)

*Дачук Д. А.*  
(ініціал та прізвище)

*Шашурасов Б. А.*  
(ініціал та прізвище)

*Шевєв Б. В.*  
(ініціал та прізвище)

# НУМЕРАЦІЙНА ВІДОМІСТЬ ДЕРЕВ, призначених для вибіркової санітарної рубки

Житомирське ОУЛМГ

(Автономна Республіка Крим, область)

ДП «Попільнянське лісове господарство»

(найменування власника лісів, постійного лісокористувача)

Лісництво Народівське урочище                      квартал № 102  
виділ № 14 ділянка № — площа 2,0 гектарів

Порядковий номер дерева	Порода	Ступінь товщини стовбурів, сантиметрів			Категорія стану дерева, підстава відбору для рубки	Порядковий номер дерева	Порода	Ступінь товщини стовбурів, сантиметрів			Категорія стану дерева, підстава відбору для рубки
		ділові	напівділові	дров'яні				ділові	напівділові	дров'яні	
1	Сз	28			Вкаши	36	Дн	32			Вкаши
2	Сз	44			Вкаши	37	Дн	36			Вкаши
3	Дн	24			Вкаши	38	Дн	24			Вкаши
4	Дн	40			Вкаши	39	Сз	28			Вкаши
5	Дн			24	Вкаши	40	Дн			28	Вкаши
6	Сз	48			Вкаши	41	Сз			36	Вкаши
7	Сз		28		Вкаши	42	Сз	44			Вкаши
8	Сз	48			Вкаши	43	Дн	28			Вкаши
9	Сз	40			Вкаши	44	Дн		28		Вкаши
10	Сз	40			Вкаши	45	Дн			40	Вкаши
11	Сз	36			Вкаши	46	Дн			32	Вкаши
12	Сз	40			Вкаши	47	Сз	36			Вкаши
13	Сз	32			Вкаши	48	Сз		32		Вкаши
14	Сз			32	Вкаши	49	Сз	32			Вкаши
15	Сз	36			Вкаши	50	Сз	40			Вкаши
16	Сз	36			Вкаши	51	Дн			28	Вкаши
17	Дн			24	Вкаши	52	Сз			48	Вкаши
18	Сз	32			Вкаши	53	Сз	44			Вкаши
19	Дн	24			Вкаши	54	Дн		32		Вкаши
20	Сз	52			Вкаши	55	Дн	36			Вкаши
21	Дн			24	Вкаши	56	Дн			52	Вкаши
22	Дн			28	Вкаши	57	Дн			36	Вкаши
23	Дн			32	Вкаши	58	Сз			28	Вкаши
24	Дн		28		Вкаши	59	Сз		40		Вкаши
25	Сз		44		Вкаши	60	Дн	44			Вкаши
26	Сз	40			Вкаши	61	Дн			28	Вкаши
27	Сз		32		Вкаши	62	Дн			28	Вкаши
28	Сз	28			Вкаши	63	Дн			24	Вкаши
29	Сз		24		Вкаши	64	Сз			36	Вкаши
30	Дн	56			Вкаши	65	Дн			40	Вкаши
31	Сз	56			Вкаши	66	Дн			32	Вкаши
32	Сз			40	Вкаши	67	Дн			28	Вкаши
33	Сз	32			Вкаши	68	Дн			28	Вкаши
34	Сз	32			Вкаши	69	Сз	40			Вкаши
35	Сз	40			Вкаши	70	Сз				Вкаши

Нумерацію і перелік провели:

інше  
(посада)

інше  
(посада)

інше  
(посада)

(підпис)

(підпис)

(підпис)

Василь М. А.  
(ініціали та прізвище)

Шмигунський В. А.  
(ініціали та прізвище)

Мороз В. В.  
(ініціали та прізвище)

**НУМЕРАЦІЙНА ВІДОМІСТЬ ДЕРЕВ,  
призначених для вибіркової санітарної рубки**

Житомирське ОУЛМГ

(Автономна Республіка Крим, область)

ДП «Попільнянське лісове господарство»

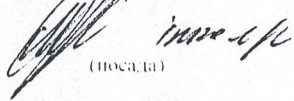
(найменування власника лісів, постійного лісокористувача)

Лісництво Корунівське урочище \_\_\_\_\_  
виділ № 18 ділянка № — площа 1,3 гектарів

квартал № 102

Порядковий номер дерева	Порода	Ступінь товщини стовбурів, сантиметрів			Категорія стану дерева, підстава відбору для рубки	Порядковий номер дерева	Порода	Ступінь товщини стовбурів, сантиметрів			Категорія стану дерева, підстава відбору для рубки
		ділові	напівділові	дров'яні				ділові	напівділові	дров'яні	
1	С			32	V екстрем	36					
2	С	24		1	V нахил	37					
3	С	44			V нахил	38					
4	С	40			V нахил	39					
5	С	48			V нахил	40					
6	С	28			V екстрем	41					
7	С		32		V екстрем	42					
8	С	32			V нахил	43					
9	С	36			V нахил	44					
10	С	36			V екстрем	45					
11	С	36			V екстрем	46					
12	С	32			V екстрем	47					
13	С			24	V екстрем	48					
14	С			36	V екстрем	49					
15	С	40			V нахил	50					
16	С	32			V екстрем	51					
17	С	36			V нахил	52					
18	С	40			V екстрем	53					
19	С	32			V екстрем	54					
20	С	40			V екстрем	55					
21	С			28	V екстрем	56					
22	С			32	V екстрем	57					
23	С		32		V екстрем	58					
24	С	36			V екстрем	59					
25	С	48			V нахил	60					
26	С			32	V екстрем	61					
27	С	36			V екстрем	62					
28	С			32	V екстрем	63					
29	С	48			V екстрем	64					
30	С		32		V екстрем	65					
31	С	28			V нахил	66					
32	С	32			V нахил	67					
33	С	40			V екстрем	68					
34	С	36			V нахил	69					
35						70					

Нумерацію і перевірку провели:

  
(посада)

(посада)

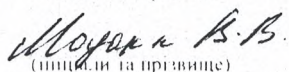
(посада)

(посада)

(посада)

(посада)

  
(посада та прізвище)

  
(посада та прізвище)

  
(посада та прізвище)

**НУМЕРАЦІЙНА ВІДОМІСТЬ ДЕРЕВ,  
призначених для вибіркової санітарної рубки**

Житомирське ОУЛМГ

(Автономна Республіка Крим, область)

ДП «Попільнянське лісове господарство»

(найменування власника лісів, постійного лісокористувача)

Лісництво Ходорківське урочище \_\_\_\_\_  
виділ № 3 ділянка № - площа 2,5 гектарів

квартал № 107

Порядковий номер дерева	Порода	Ступінь товщини ствобурів, сантиметрів			Категорія стану дерева, підстава відбору для рубки	Порядковий номер дерева	Порода	Ступінь товщини ствобурів, сантиметрів			Категорія стану дерева, підстава відбору для рубки
		ділові	напівділові	дров'яні				ділові	напівділові	дров'яні	
1	Дуб			24	VI в'трован	36	Сосна			32	VI в'трован
2	Сосна	28			IV кохил	37	Сосна			32	VI сухосі
3	Дуб			24	IV тинь	38	Сосна			32	VI сухосі
4	Дуб			24	VI сухосі	39	Сосна	32			VI сухосі
5	Дуб		28		VI сухосі	40	Сосна	44			II в'трован
6	Дуб			24	VI сухосі	41	Сосна			28	VI в'трован
7	Сосна			24	VI сухосі	42	Сосна	24			IV злам
8	Сосна	28			IV кохил	43	Сосна	36			IV суховір
9	Дуб	24			VI сухосі	44	Сосна	28			IV кохил
10	Сосна			28	VI сухосі	45	Сосна		24		IV кохил
11	Сосна	28			VI сухосі	46	Сосна	24			IV кохил
12	Сосна	32			VI сухосі	47	Сосна	32			IV кохил
13	Сосна			28	VI сухосі	48	Дуб			24	VI сухосі
14	Сосна			28	VI сухосі	49	Сосна	28			IV кохил
15	Сосна			24	VI сухосі	50	Дуб	24			VI сухосі
16	Дуб			24	VI в'трован	51	Дуб			24	VI сухосі
17	Дуб		32		VI сухосі	52	Дуб		28		VI сухосі
18	Сосна			24	VI сухосі	53	Сосна		28		VI сухосі
19	Сосна			32	VI сухосі	54	Сосна		32		VI сухосі
20	Сосна		28		VI сухосі	55	Сосна	28			VI сухосі
21	Сосна			32	VI сухосі	56	Сосна	28			VI сухосі
22	Сосна		28		VI сухосі	57	Сосна	28			VI сухосі
23	Сосна			24	VI сухосі	58	Дуб			28	VI сухосі
24	Сосна			32	VI в'трован	59	Сосна		28		VI сухосі
25	Сосна		24		VI сухосі	60	Сосна		36		VI сухосі
26	Сосна			28	VI в'трован	61	Дуб	24			VI сухосі
27	Сосна		36		VI сухосі	62	Дуб			24	VI сухосі
28	Сосна			24	VI сухосі	63	Сосна	32			VI сухосі
29	Дуб		28		VI сухосі	64	Дуб			24	VI сухосі
30	Сосна			24	VI сухосі	65	Осика			40	IV в'трован
31	Сосна	28			IV кохил	66	Сосна	32			VI сухосі
32	Сосна		36		VI сухосі	67	Дуб	28			VI сухосі
33	Сосна			24	VI сухосі	68	Дуб		24		VI сухосі
34	Сосна			32	VI в'трован	69	Сосна	28			VI сухосі
35	Сосна		32		VI сухосі	70	Дуб		28		VI сухосі

Нумерацію і перелік провели:

ІМН ЛІС  
(посада)

ІМН ЛІС  
(посада)

ІМН ЛІС  
(посада)

ІМН ЛІС  
(посада)

Млодот В.В.  
(ініціали та прізвище)

Розіюк М.А.  
(ініціали та прізвище)

Ількеремені В.А.  
(ініціали та прізвище)

Порядковий номер дерева	Порода	Ступінь товщини стовбурів, сантиметрів			Категорія стану дерева, підстава відбору для рубки	Порядковий номер дерева	Порода	Ступінь товщини стовбурів, сантиметрів			Категорія стану дерева, підстава відбору для рубки
		ділові	напівділові	дров'яні				ділові	напівділові	дров'яні	
71	Дуб			24	III екх	116					
72	Дуб		28		III екх	117					
73	Дуб				III екх	118					
74	Дуб			28	III екх	119					
75	Дуб			24	III екх	120					
76	Дуб			24	III екх	121					
77	Дуб			24	III екх	122					
78	Дуб	24			III екх	123					
79	Дуб		28		III екх	124					
80	Дуб	24			III екх	125					
81	Дуб			24	III екх	126					
82	Дуб			28	III екх	127					
83	Дуб		24		III екх	128					
84	Дуб			24	III екх	129					
85	Дуб			32	III екх	130					
86	Дуб	24			III екх	131					
87	Дуб	28			III екх	132					
88	Дуб		24		III екх	133					
89	Дуб			24	III екх	134					
90	Дуб			24	III екх	135					
91	Дуб			24	III екх	136					
92	Дуб	24			III екх	137					
93	Дуб		28		III екх	138					
94	Дуб			32	III екх	139					
95	Дуб			24	III екх	140					
96	Дуб			24	III екх	141					
97	Дуб		28		III екх	142					
98	Дуб			24	III екх	143					
99	Дуб	24			III екх	144					
100	Дуб	24			III екх	145					
101	Дуб			32	III екх	146					
102	Дуб	32			III екх	147					
103	Дуб			28	III екх	148					
104	Дуб	24			III екх	149					
105	Дуб	24			III екх	150					
106	Дуб			24	III екх	151					
107	Дуб			24	III екх	152					
108	Дуб				III екх	153					
109						154					
110						155					
111						156					
112						157					
113						158					
114						159					
115						160					

Підприємство і персонал: \_\_\_\_\_

Підп. Н.В. (посада)

Підп. Н.В. (посада)

Підп. Н.В. (посада)

(підпис)

Підп. Н.В. (підпис та прізвище)

Підп. Н.В. (підпис та прізвище)

Підп. Н.В. (підпис та прізвище)

**НУМЕРАЦІЙНА ВІДОМІСТЬ ДЕРЕВ,  
призначених для вибіркової санітарної рубки**  
**Житомирське ОУЛМГ**

(Автономна Республіка Крим, область)

**ДП «Попільнянське лісове господарство»**

(найменування власника лісів, постійного лісокористувача)

Лісництво Ходорки, Велике рокище                       
виділ № 13 ділянка №            площа 3,2 гектарів

квартал № 108

Порядковий номер дерева	Порода	Ступінь товщини стовбурів, сантиметрів			Категорія стану дерева, підстава відбору для рубки	Порядковий номер дерева	Порода	Ступінь товщини стовбурів, сантиметрів			Категорія стану дерева, підстава відбору для рубки
		ділові	напівділові	дров'яні				ділові	напівділові	дров'яні	
1	Сосна	32			IV нахил	36	Сосна	40			VI суход.
2	Сосна		28		VI суход.	37	Сосна		32		IV злам
3	Сосна			28	VI суход.	38	Сосна	28		28	IV злам
4	Сосна		24		VI суход.	39	Сосна		28		VI суход.
5	Сосна			24	IV суход.	40	Сосна			32	IV суход.
6	Сосна			24	IV суход.	41	Сосна	32			VI суход.
7	Сосна			28	VI суход.	42	Сосна			24	VI суход.
8	Сосна		24		VI суход.	43	Сосна			24	VI суход.
9	Сосна			24	IV суход.	44	Сосна			32	VI суход.
10	Сосна		24		VI суход.	45	Сосна			40	VI суход.
11	Сосна			40	IV суход.	46	Сосна			28	VI суход.
12	Сосна	24			IV нахил	47	Сосна		32		VI суход.
13	Сосна			28	VI суход.	48	Сосна		28		VI суход.
14	Сосна			24	IV суход.	49	Сосна			28	VI суход.
15	Сосна		24		IV суход.	50	Сосна		32		VI суход.
16	Сосна	36			IV нахил	51	Сосна		32		VI суход.
17	Сосна			28	VI злам	52	Сосна	36			IV нахил
18	Сосна	28			IV суход.	53	Сосна	28			VI суход.
19	Сосна	32			VI суход.	54	Сосна	36			VI суход.
20	Сосна		40		VI суход.	55	Сосна	32			VI суход.
21	Сосна			28	VI суход.	56	Сосна			24	VI суход.
22	Сосна			24	VI суход.	57	Сосна	24			VI суход.
23	Сосна	24			IV злам	58	Сосна	24			IV нахил
24	Сосна	28			IV нахил	59	Сосна	24			VI суход.
25	Сосна	24			IV нахил	60	Сосна	32			IV нахил
26	Сосна		40		IV злам	61	Сосна	40			IV нахил
27	Сосна	32			VI суход.	62	Сосна	32			IV суход.
28	Сосна			28	VI суход.	63	Сосна	28			IV нахил
29	Сосна	32			IV нахил	64	Сосна		24		IV злам
30	Сосна		28		VI суход.	65	Сосна	28			IV суход.
31	Сосна			24	VI суход.	66	Сосна			24	IV суход.
32	Сосна			24	VI суход.	67	Сосна		24		IV злам
33	Сосна			24	VI злам	68	Сосна	24			IV злам
34	Сосна	24			IV нахил	69	Сосна	32			IV суход.
35	Сосна		36		VI суход.	70	Сосна		28		IV суход.

Нумерацію і перелік провели:

ГІМН ЛІС  
(посада)

ГІМН ЛІС  
(посада)

ГІМН ЛІС  
(посада)

                      
(підпис)

                      
(ініціали та прізвище)

                      
(ініціали та прізвище)

                      
(ініціали та прізвище)

Порядковий номер дерева	Порода	Ступінь товщини стовбура, сантиметрів			Категорія стану дерева, підстава відбору для рубки	Порядковий номер дерева	Порода	Ступінь товщини стовбура, сантиметрів			Категорія стану дерева, підстава відбору для рубки
		ділові	напівділові	дров'яні				ділові	напівділові	дров'яні	
71	Белла			28	I суход	116	Белла			32	II суход
72	Белла		36		IV дмш	117	Белла	44			II суход
73	Белла			28	II суход	118					
74	Белла	28			IV дмш	119					
75	Белла			24	II суход	120					
76	Белла			24	II суход	121					
77	Белла		28		IV дмш	122					
78	Белла			28	II суход	123					
79	Белла		28		II суход	124					
80	Белла		24		II суход	125					
81	Белла		24		II суход	126					
82	Белла		24		II дмш	127					
83	Белла		24		IV дмш	128					
84	Белла			24	IV дмш	129					
85	Белла		28		II суход	130					
86	Белла	32			II суход	131					
87	Белла		28		IV дмш	132					
88	Белла		24		IV дмш	133					
89	Белла			28	II суход	134					
90	Белла		36		II суход	135					
91	Белла		32		IV суход	136					
92	Белла		24		IV суход	137					
93	Белла		32		II суход	138					
94	Белла			24	II суход	139					
95	Белла	24			IV дмш	140					
96	Белла		32		II суход	141					
97	Белла		24		II суход	142					
98	Белла			24	II суход	143					
99	Белла		32		II суход	144					
100	Белла			24	II суход	145					
101	Белла		32		II суход	146					
102	Белла	24			II суход	147					
103	Белла		28		IV дмш	148					
104	Белла	26			II суход	149					
105	Белла		32		II суход	150					
106	Белла	40			II суход	151					
107	Белла			40	II суход	152					
108	Белла	28			II суход	153					
109	Белла			24	II суход	154					
110	Белла		28		II суход	155					
111	Белла	32			II суход	156					
112	Белла			28	II суход	157					
113	Белла		40		IV дмш	158					
114	Белла			36	II суход	159					
115	Белла		32		II суход	160					

Інвентаризація і переписок проводили:

ШНН 1/1  
(посада)

ШНН 1/2  
(посада)

ШНН 1/1  
(посада)

(підпис)

ШНН 1/3  
(підписи та прізвища)

ШНН 1/4  
(підписи та прізвища)

ШНН 1/5  
(підписи та прізвища)

**НУМЕРАЦІЙНА ВІДОМІСТЬ ДЕРЕВ,  
призначених для вибіркової санітарної рубки**

**Житомирське ОУЛМГ**

(Автономна Республіка Крим, область)

**ДП «Попільнянське лісове господарство»**

(найменування власника лісів, постійного лісокористувача)

Лісництво Попільнянське урочище Котляро-Кінівське квартал № 9  
виділ № 2 ділянка № — площа 3,5 гектарів

Порядковий номер дерева	Порода	Ступінь товщини стовбурів, сантиметрів			Категорія стану дерева, підстава відбору для рубки	Порядковий номер дерева	Порода	Ступінь товщини стовбурів, сантиметрів			Категорія стану дерева, підстава відбору для рубки
		ділові	напівділові	дров'яні				ділові	напівділові	дров'яні	
1			40		VI сухої	36				44	VI сухої
2		36			VI сухої	37		36			IV Велхот
3		32			VI сухої	38				44	VI В. трован
4		32			VI сухої	39		5	56		VI сухої
5		40			VI сухої	40		44			VI сухої
6		40			VI сухої	41				52	VI В. трован
7		52			VI сухої	42		44			VI сухої
8		56			VI сухої	43				60	VI В. трован
9		40			VI сухої	44				52	VI сухої
10		32			VI сухої	45		40			VI сухої
11		36			V сухої	46		36			VI сухої
12		44			V сухої	47		44			VI сухої
13		36			V сухої	48		48			VI сухої
14				60	VI сухої	49		48			VI сухої
15			36		VI сухої	50				40	IV тріби
16		44			IV Велхот	51				28	VI сухої
17		40			IV Велхот	52			44		VI сухої
18		36			V сухої	53				40	VI сухої
19		44			V сухої	54		44			VI сухої
20		36			VI сухої	55		36			VI сухої
21				56	IV тріби	56		36			VI сухої
22		40			VI сухої	57		40			VI сухої
23		40			VI сухої	58				40	VI сухої
24				28	VI сухої	59			28		VI сухої
25		36			VI сухої	60			32		VI сухої
26		28			VI сухої	61		52			VI сухої
27				36	VI сухої	62		44			VI сухої
28		44			VI сухої	63				32	VI сухої
29		52			VI сухої	64				36	VI сухої
30		52			VI сухої	65		44			VI сухої
31		36			VI сухої	66		44			VI сухої
32			48		VI сухої	67				36	VI сухої
33				44	VI сухої	68		52			VI сухої
34				28	VI сухої	69		36			VI сухої
35		32			VI сухої	70		32			VI сухої

Нумерацію і перелік провели:

ЛІНН ЛІЧ  
(посада)

ЛІНН ЛІЧ  
(посада)

ЛІНН ЛІЧ  
(посада)

(підпис)

еллогод В. В.  
(ініціали та прізвище)

Шкірський В. А.  
(ініціали та прізвище)

Корось В. Р.  
(ініціали та прізвище)

Порядковий номер дерева	Порода	Ступінь товщини стовбурів, сантиметрів			Категорія стану дерева, підстава відбору для рубки	Порядковий номер дерева	Порода	Ступінь товщини стовбурів, сантиметрів			Категорія стану дерева, підстава відбору для рубки
		ділові	напівділові	дров'яні				ділові	напівділові	дров'яні	
71	Б	28			ІІІІХХХХ	116	Б			32	ІІІІХХХХ
72	Б	36			ІІІІХХХХ	117	Б	28			ІІІІХХХХ
73	Б	32			ІІІІХХХХ	118	Б			56	ІІІІХХХХ
74	Б	32			ІІІІХХХХ	119	Б	36			ІІІІХХХХ
75	Б		36		ІІІІХХХХ	120	Б	56			ІІІІХХХХ
76	Б		36		ІІІІХХХХ	121	Б			24	ІІІІХХХХ
77	Б	44			ІІІІХХХХ	122	Б	40			ІІІІХХХХ
78	Б	44			ІІІІХХХХ	123	Б	44			ІІІІХХХХ
79	Б		52		ІІІІХХХХ	124	Б			32	ІІІІХХХХ
80	Б		44		ІІІІХХХХ	125	Б	40			ІІІІХХХХ
81	Б			52	ІІІІХХХХ	126	Б	36			ІІІІХХХХ
82	Б			32	ІІІІХХХХ	127	Б		32		ІІІІХХХХ
83	Б			32	ІІІІХХХХ	128	Б		36		ІІІІХХХХ
84	Б			36	ІІІІХХХХ	129	Б			44	ІІІІХХХХ
85	Б			36	ІІІІХХХХ	130	Б	44			ІІІІХХХХ
86	Б	64			ІІІІХХХХ	131	Б	40			ІІІІХХХХ
87	Б			24	ІІІІХХХХ	132	Б	40			ІІІІХХХХ
88	Б	48			ІІІІХХХХ	133	Б	48			ІІІІХХХХ
89	Б			48	ІІІІХХХХ	134	Б	40			ІІІІХХХХ
90	Б		32		ІІІІХХХХ	135	Б		44		ІІІІХХХХ
91	Б	44			ІІІІХХХХ	136	Б	44			ІІІІХХХХ
92	Б		40		ІІІІХХХХ	137	Б	36			ІІІІХХХХ
93	Б	44			ІІІІХХХХ	138	Б	44			ІІІІХХХХ
94	Б	44			ІІІІХХХХ	139	Б	52			ІІІІХХХХ
95	Б	44			ІІІІХХХХ	140	Б		28		ІІІІХХХХ
96	Б	48			ІІІІХХХХ	141	Б	40			ІІІІХХХХ
97	Б	40			ІІІІХХХХ	142	Б				ІІІІХХХХ
98	Б		28		ІІІІХХХХ	143	Б				ІІІІХХХХ
99	Б	48			ІІІІХХХХ	144	Б				ІІІІХХХХ
100	Б		36		ІІІІХХХХ	145	Б				ІІІІХХХХ
101	Б	36			ІІІІХХХХ	146	Б				ІІІІХХХХ
102	Б	32			ІІІІХХХХ	147	Б				ІІІІХХХХ
103	Б	40			ІІІІХХХХ	148	Б				ІІІІХХХХ
104	Б	40			ІІІІХХХХ	149	Б				ІІІІХХХХ
105	Б		44		ІІІІХХХХ	150	Б				ІІІІХХХХ
106	Б	28			ІІІІХХХХ	151	Б				ІІІІХХХХ
107	Б	3		52	ІІІІХХХХ	152	Б				ІІІІХХХХ
108	Б		28		ІІІІХХХХ	153	Б				ІІІІХХХХ
109	Б	44			ІІІІХХХХ	154	Б				ІІІІХХХХ
110	Б	36			ІІІІХХХХ	155	Б				ІІІІХХХХ
111	Б			28	ІІІІХХХХ	156	Б				ІІІІХХХХ
112	Б	64			ІІІІХХХХ	157	Б				ІІІІХХХХ
113	Б	40			ІІІІХХХХ	158	Б				ІІІІХХХХ
114	Б	60			ІІІІХХХХ	159	Б				ІІІІХХХХ
115	Б	36			ІІІІХХХХ	160	Б				ІІІІХХХХ

Нумерацію і перевірку провели:

ІІІІ ІІІІ  
(посада)

ІІІІ ІІІІ  
(посада)

ІІІІ ІІІІ  
(посада)

(підпис)

(підпис)

(підпис)

ІІІІ ІІІІ  
(ініціали та прізвище)

ІІІІ ІІІІ ІІІІ  
(ініціали та прізвище)

ІІІІ ІІІІ ІІІІ  
(ініціали та прізвище)

**НУМЕРАЦІЙНА ВІДОМІСТЬ ДЕРЕВ,  
призначених для вибіркової санітарної рубки**

Житомирське ОУЛМГ

(Автономна Республіка Крим, область)

ДП «Попільнянське лісове господарство»

(найменування власника лісів, постійного лісокористувача)

Лісництво Попільнянське урочище Сокільське  
виділ № 2 ділянка № - площа 2,9 гектарів

квартал № 13

Порядковий номер дерева	Порода	Ступінь товщини ствобурів, сантиметрів			Категорія стану дерева, підстава відбору для рубки	Порядковий номер дерева	Порода	Ступінь товщини ствобурів, сантиметрів			Категорія стану дерева, підстава відбору для рубки
		ділові	напівділові	дров'яні				ділові	напівділові	дров'яні	
1		36			VI сухої	36				24	VI сухої
2				36	VI сухої	37				56	VI сухої
3				40	VI сухої	38				28	VI сухої
4				44	VI сухої	39				24	VI сухої
5			36		VI сухої	40		32			IV суховерхи
6			48		VI сухої	41				28	VI сухої
7	Берест			28	VI сухої	42	Берест			32	VI сухої
8			40		VI сухої	43				28	VI сухої
9		48			VI сухої	44		32			VI сухої
10				28	VI сухої	45	Берест			28	VI сухої
11				36	VI сухої	46		28			VI сухої
12		40			VI сухої	47	Берест			24	VI сухої
13			32		VI сухої	48	Берест			40	VI сухої
14				28	VI сухої	49		36			VI сухої
15				28	VI сухої	50			40		VI сухої
16			64		VI сухої	51			24		VI сухої
17				36	VI сухої	52				32	VI сухої
18	Берест			40	VI сухої	53			32		VI сухої
19	Берест			36	VI сухої	54			32		VI сухої
20		36		36	VI сухої	55				40	VI сухої
21				24	VI сухої	56		32			VI сухої
22	Берест			52	VI сухої	57			28		VI сухої
23	Берест			28	VI сухої	58			28		VI сухої
24			32		VI сухої	59		32			VI сухої
25				28	VI сухої	60				28	VI сухої
26				28	VI сухої	61	Берест			28	VI сухої
27			24		VI сухої	62				36	VI сухої
28			28		VI сухої	63				32	VI сухої
29			40		VI сухої	64				40	VI сухої
30		32			VI сухої	65		28			VI сухої
31		44			VI сухої	66		28			VI сухої
32		40			VI сухої	67		52			IV суховерхи
33		56			VI сухої	68			28		VI сухої
34	Берест		32		VI сухої	69			24		VI сухої
35				24	VI сухої	70				32	VI сухої

Нумерацію і перевірку проведено:

ЛНН ЛН  
(посади)

ЛНН ЛН  
(посади)

ЛНН ЛН  
(посади)

(підпис)

(підпис)

(підпис)

Млодоч В.В.  
(ініціали та прізвище)

Млодочський В.А.  
(ініціали та прізвище)

Король В.П.  
(ініціали та прізвище)

Порядковий номер дерев	Порода	Ступінь товщини ствова, рів, сантиметрів			Категорія стану дерев, підстава відбору для рубки	Порядковий номер дерев	Порода	Ступінь товщини ствова, рів, сантиметрів			Категорія стану дерев, підстава відбору для рубки
		ділові	напівділові	дров'яні				ділові	напівділові	дров'яні	
71		32			III еухое	116					
72				32	III еухое	117					
73		32			III еухое	118					
74				24	III еухое	119					
75		28			III еухое	120					
76		32			III еухое	121					
77				28	III еухое	122					
78		44			III еухое	123					
79				40	III еухое	124					
80				28	III еухое	125					
81				36	III еухое	126					
82		36			III еухое	127					
83				44	III еухое	128					
84		40			III еухое	129					
85				32	III еухое	130					
86		28			III еухое	131					
87				36	III еухое	132					
88			36		III еухое	133					
89		64			III еухое	134					
90		32			III еухое	135					
91		68			III еухое	136					
92				36	III еухое	137					
93		36			III еухое	138					
94		36			III еухое	139					
95		36			III еухое	140					
96		36			III еухое	141					
97		40			III еухое	142					
98				40	III еухое	143					
99				44	III еухое	144					
100					III еухое	145					
101			28		III еухое	146					
102				24	III еухое	147					
103		32			III еухое	148					
104					III еухое	149					
105						150					
106						151					
107						152					
108						153					
109						154					
110						155					
111						156					
112						157					
113						158					
114						159					
115						160					

Ізвергнуто і перенесено:

ІМН А/К  
(посад)

ІМН А/К  
(посад)

ІМН А/К  
(посад)

*(signature)*  
(підпис)

Олехов В. В.  
(підпис за притрим)

Менделєв В. А.  
(підпис за притрим)

Коробов В. П.  
(підпис за притрим)

(підпис)

**НУМЕРАЦІЙНА ВІДОМІСТЬ ДЕРЕВ,  
призначених для вибіркової санітарної рубки**  
**Житомирське ОУЛМГ**

(Автономна Республіка Крим, область)

ДП «Попільнянське лісове господарство»

(найменування власника лісів, постійного лісокористувача)

Лісництво Попільнянське урочище Сокілька квартал № 13  
виділ № 10 ділянка № — площа \_\_\_\_\_ гектарів

Порядковий номер дерев	Порода	Ступінь товщини стовбурів, сантиметрів			Категорія стану дерев, підстава відбору для рубки	Порядковий номер дерев	Порода	Ступінь товщини стовбурів, сантиметрів			Категорія стану дерев, підстава відбору для рубки
		ділові	напівділові	дров'яні				ділові	напівділові	дров'яні	
1	С		52		VI сухост	36	С			40	VI сухост
2	С			24	VI сухост	37	С			32	VI сухост
3	С	36			VI сухост	38	С			28	IV в. в. в. в. в.
4	С			48	VI сухост	39	С	32			VI сухост
5	С			40	VI сухост	40	С			36	VI сухост
6	С			44	VI сухост	41	С				
7	С		32		VI сухост	42					
8	С		36		VI сухост	43					
9	С			52	VI сухост	44					
10	С		52		VI сухост	45					
11	С	48			IV сухост	46					
12	С			44	VI сухост	47					
13	С	32			VI сухост	48					
14	С	36			VI сухост	49					
15	С		28		IV в. в. в. в. в.	50					
16	С	44			VI сухост	51					
17	С		48		VI сухост	52					
18	С	40			IV в. в. в. в. в.	53					
19	С			60	VI сухост	54					
20	С			48	VI сухост	55					
21	С			48	VI сухост	56					
22	С	36			IV в. в. в. в. в.	57					
23	С	36			VI сухост	58					
24	С			32	VI сухост	59					
25	С		28		VI сухост	60					
26	С	52			VI сухост	61					
27	С	40			VI сухост	62					
28	Л			24	IV злам	63					
29	Л		32		IV злам	64					
30	Г			36	IV злам	65					
31	Г	36			IV в. в. в. в. в.	66					
32	С	44			VI сухост	67					
33	С	36			VI сухост	68					
34	С			40	IV в. в. в. в. в.	69					
35	Г			28	IV злам	70					

Нумерацію і перелік провели:

ІНН ЛІС  
(посада)

ІНН ЛІС  
(посада)

ІНН ЛІС  
(посада)

ІНН ЛІС  
(підпис)

ІНН ЛІС  
(підпис)

ІНН ЛІС  
(підпис)

ІНН ЛІС  
(ініціали та прізвище)

ІНН ЛІС  
(ініціали та прізвище)

ІНН ЛІС  
(ініціали та прізвище)

**НУМЕРАЦІЙНА ВІДОМІСТЬ ДЕРЕВ,  
призначених для вибіркової санітарної рубки**  
Житомирське ОУЛМГ

(Автономна Республіка Крим. область)

ДП «Попільнянське лісове господарство»

(найменування власника лісів. постійного лісокористувача)

Лісництво Попільнянське урочище Лісівці  
виділ № 15 ділянка № 2 площа 9,5 гектарів

квартал № 14

Порядковий номер дерева	Порода	Ступінь товщини ствобурів, сантиметрів			Категорія стану дерева, підстава вибору для рубки	Порядковий номер дерева	Порода	Ступінь товщини ствобурів, сантиметрів			Категорія стану дерева, підстава вибору для рубки
		ділові	напівділові	дров'яні				ділові	напівділові	дров'яні	
1	Б	44			Високий	36	Б	36			Високий
2	Б	40			Високий	37	Б			32	Високий
3	Б			28	Високий	38	Б	32			Високий
4	Б	32			Високий	39	Б	28			Високий
5	Б	40			Високий	40	Б	32			Високий
6	Б	44			Високий	41	Б	32			Високий
7	Б	44			Високий	42	Чирк			30	Високий
8	Б	40			Високий	43	Б	30			Високий
9	Б	44			Високий	44	Б			36	Високий
10	Б	36			Високий	45	Б	28			Високий
11	Б	32			Високий	46	Б	32			Високий
12	Б	40			Високий	47	Б	28			Високий
13	Б	44			Високий	48	Б	36			Високий
14	Б	32			Високий	49	Б			28	Високий
15	Б	44			Високий	50	Б	36			Високий
16	Б	44			Високий	51	Б		36		Високий
17	Б	32			Високий	52	Б	48			Високий
18	Б	36			Високий	53	Б			32	Високий
19	Б	44			Високий	54	Б	32			Високий
20	Б			28	Високий	55	Б			44	Високий
21	Б	36			Високий	56	Б			28	Високий
22	Б	28			Високий	57	Б		36		Високий
23	Б	36			Високий	58	Б		44		Високий
24	Б	40			Високий	59	Б		48		Високий
25	Б	48			Високий	60	Б	32			Високий
26	Б	44			Високий	61	Б	40			Високий
27	Б	32			Високий	62	Б	44			Високий
28	Б	32			Високий	63	Б		44		Високий
29	Б	44			Високий	64	Б	40			Високий
30	Б	32			Високий	65	Б			36	Високий
31	Б		40		Високий	66	Б	36			Високий
32	Б		32		Високий	67	Б	44			Високий
33	Б	40			Високий	68	Б	44			Високий
34	Б	44			Високий	69	Б		44		Високий
35	Б			44	Високий	70	Б	44			Високий

Нумерацію і перелік провели:

Григор'єв  
(посада)

Григор'єв  
(посада)

Григор'єв  
(посада)

(підпис)

(підпис)

(підпис)

(ініціали та прізвище)

(ініціали та прізвище)

(ініціали та прізвище)

Порядковий номер дерева	Порода	Ступінь товщини стовбурів, сантиметрів			Категорія стану дерева, підстава відбору для рубки	Порядковий номер дерева	Порода	Ступінь товщини стовбурів, сантиметрів			Категорія стану дерева, підстава відбору для рубки
		ділові	напівділові	дров'яні				ділові	напівділові	дров'яні	
71	Q	36			Вісмарові	116	Q	36			Вісмарові
72	Q	44			Вісмарові	117	Q	24			Вісмарові
73	Q	36			Вісмарові	118	Q				Вісмарові
74	Q		44		Вісмарові	119	Q	110		28	Вісмарові
75	Q	32			Вісмарові	120	Q		36		Вісмарові
76	Q	28			Вісмарові	121	Q	28			Вісмарові
77	Q			40	Вісмарові	122	Q	56			Вісмарові
78	Q			44	Вісмарові	123	Q			24	Вісмарові
79	Q	32			Вісмарові	124	Q	40			Вісмарові
80	Q	32			Вісмарові	125	Q	28			Вісмарові
81	Q		24		Вісмарові	126	Q	28			Вісмарові
82	Q	28			Вісмарові	127	Q	52			Вісмарові
83	Q	22			Вісмарові	128	Q	36			Вісмарові
84	Q			24	Вісмарові	129	Q	40			Вісмарові
85	Q	48			Вісмарові	130	Q			24	Вісмарові
86	Q	28			Вісмарові	131	Q	24			Вісмарові
87	Q	40			Вісмарові	132	Q	36			Вісмарові
88	Q		32		Вісмарові	133	Q			32	Вісмарові
89	Q	36			Вісмарові	134	Q			36	Вісмарові
90	Q			24	Вісмарові	135	Q			28	Вісмарові
91	Q	44			Вісмарові	136	Q			32	Вісмарові
92	Q	36			Вісмарові	137	Q			28	Вісмарові
93	Q	40			Вісмарові	138	Q	28			Вісмарові
94	Q			36	Вісмарові	139	Q		28		Вісмарові
95	Q			36	Вісмарові	140	Q			28	Вісмарові
96	Q	32			Вісмарові	141	Q			24	Вісмарові
97	Q	26			Вісмарові	142	Q				Вісмарові
98	Q	32			Вісмарові	143	Q	48			Вісмарові
99	Q	32			Вісмарові	144	Q	28			Вісмарові
100	Q		40		Вісмарові	145	Q	24			Вісмарові
101	Q			32	Вісмарові	146	Q	32			Вісмарові
102	Q	32			Вісмарові	147	Q	40			Вісмарові
103	Q				Вісмарові	148	Q		52		Вісмарові
104	Q	28			Вісмарові	149	Q				Вісмарові
105	Q	32			Вісмарові	150	Q	26			Вісмарові
106	Q	36			Вісмарові	151	Q	24			Вісмарові
107	Q	24			Вісмарові	152	Q	56			Вісмарові
108	Q			40	Вісмарові	153	Q	28			Вісмарові
109	Q	36			Вісмарові	154	Q	28			Вісмарові
110	Q	28			Вісмарові	155	Q	32			Вісмарові
111	Q			36	Вісмарові	156	Q	40			Вісмарові
112	Q	24			Вісмарові	157	Q			28	Вісмарові
113	Q	44			Вісмарові	158	Q	32			Вісмарові
114	Q	44			Вісмарові	159	Q	28			Вісмарові
115	Q	44			Вісмарові	160	Q	28		22	Вісмарові

Нумерація і перелік проведених:

me.ck  
(посада)

me.ck  
(посада)

me.ck  
(посада)

(підпис)

(підпис)

(підпис)

(ініціали та прізвище)

(ініціали та прізвище)

(ініціали та прізвище)

Порядковий номер дерева	Порода	Ступінь товщини стовбурів, сантиметрів			Категорія стану дерева, підстава відбору для рубки	Порядковий номер дерева	Порода	Ступінь товщини стовбурів, сантиметрів			Категорія стану дерева, підстава відбору для рубки
		ділові	напівділові	дров'яні				ділові	напівділові	дров'яні	
161	Q	32			Верхня	206					
162	Q	32			Верхня	207					
163	Q	40			Верхня	208					
164	Q	36			Верхня	209					
165	Q	52			Верхня	210					
166	Q	40			Верхня	211					
167	Q	36			Верхня	212					
168	Q	52			Верхня	213					
169	Q	40			Верхня	214					
170	Q	52			Верхня	215					
171	Q	56			Верхня	216					
172	Q	44			Верхня	217					
173	Q		32		Верхня	218					
174	Q			32	Верхня	219					
175	Q	52			Верхня	220					
176	Q	48			Верхня	221					
177	Q	48			Верхня	222					
178	Q	64			Верхня	223					
179	Q	48			Верхня	224					
180	Q	52			Верхня	225					
181	Q	52			Верхня	226					
182	Q	32			Верхня	227					
183	Q	32			Верхня	228					
184	Q	40			Верхня	229					
185	Q			32	Верхня	230					
186	Q	112			Верхня	231					
187	Q			44	Верхня	232					
188	Q			44	Верхня	233					
189	Q			44	Верхня	234					
190	Q	28			Верхня	235					
191	Q			38	Верхня	236					
192	Q			36	Верхня	237					
193	Q	38			Верхня	238					
194	Q	48			Верхня	239					
195	Q	36			Верхня	240					
196	Q				Верхня	241					
197	Q			40	Верхня	242					
198	Q	32			Верхня	243					
199	Q	36			Верхня	244					
200	Q	40			Верхня	245					
201	Q				Верхня	246					
202						247					
203						248					
204						249					
205						250					

Примітки і перелік проведених:

Іванчук  
(посада)

Іванчук  
(посада)

Іванчук  
(посада)

Іванчук  
(підпис)

Іванчук  
(підпис)

Іванчук  
(ініціали та прізвище)

Іванчук  
(ініціали та прізвище)

Іванчук  
(ініціали та прізвище)

**НУМЕРАЦІЙНА ВІДОМІСТЬ ДЕРЕВ,  
призначених для вибіркової санітарної рубки**  
**Житомирське ОУДМГ**

(Автономна Республіка Крим, область)

ДП «Попільнянське лісове господарство»

(найменування власника лісів, постійного лісокористувача)

Лісництво Попільнянське урочище  
виділ № 31 ділянка № 2 площа 1,1 гектарів

квартал № 14

Порядковий номер дерева	Порода	Ступінь товщини ствобурів, сантиметрів			Категорія стану дерева, підстава відбору для рубки	Порядковий номер дерева	Порода	Ступінь товщини ствобурів, сантиметрів			Категорія стану дерева, підстава відбору для рубки
		ділові	напівділові	дров'яні				ділові	напівділові	дров'яні	
1			24		VI сухосі	36					
2		24			VI сухосі	37					
3		36			V сухосі	38					
4			48		V сухосі	39					
5				36	VI сухосі	40					
6		28			IV сухосі	41					
7		32			V сухосі	42					
8		28			V сухосі	43					
9			24		V сухосі	44					
10		24			VI сухосі	45					
11		28			IV сухосі	46					
12		28			IV сухосі	47					
13		24			IV сухосі	48					
14		28			IV сухосі	49					
15		28			VI сухосі	50					
16		40			IV сухосі	51					
17		24			IV сухосі	52					
18		28			IV сухосі	53					
19				36	VI сухосі	54					
20				36	VI сухосі	55					
21		28			IV сухосі	56					
22		32			VI сухосі	57					
23		28			IV сухосі	58					
24		32			VI сухосі	59					
25		32			VI сухосі	60					
26			24		VI сухосі	61					
27						62					
28						63					
29						64					
30						65					
31						66					
32						67					
33						68					
34						69					
35						70					

Нумерацію і перелік проведено:

ГНЧЕ А/2  
(посада)

ГНЧЕ А/2  
(посада)

ГНЧЕ А/2  
(посада)

(підпис)

(підпис)

(підпис)

Маска В.В.  
(ініціали та прізвище)

Шинкерський В.А.  
(ініціали та прізвище)

Денисчук Д.М.  
(ініціали та прізвище)

**НУМЕРАЦІЙНА ВІДОМІСТЬ ДЕРЕВ,  
призначених для вибіркової санітарної рубки  
Житомирське ОУЛМГ**

(Автономна Республіка Крим, область)

ДП «Попільнянське лісове господарство»

(найменування власника лісів, постійного лісокористувача)

Лісництво Попільнянське урочище Попільнянське 9-й квартал  
виділ № 3 ділянка № — площа 9,3 гектарів

№ 18

Порядковий номер дерева	Порода	Ступінь товщини ствобурів, сантиметрів			Категорія стану дерева, підстава відбору для рубки	Порядковий номер дерева	Порода	Ступінь товщини ствобурів, сантиметрів			Категорія стану дерева, підстава відбору для рубки
		ділові	напівділові	дров'яні				ділові	напівділові	дров'яні	
1	С	36			V сирості	36	С	40			V сирості
2	С		36		VI сирості	37	С	36			V сирості
3	С	44			IV всіма	38	С	36			V сирості
4	С		40		V зміш.	39	С			40	VI зміш.
5	С	36			V сирості	40	С	28			IV сирості
6	С		24		VI сирості	41	С	56			V сирості
7	С			24	V сирості	42	С	28			IV всіма
8	С	36			VI сирості	43	С			44	VI сирості
9	Осика			62	VI сирості	44	С		56		IV зміш.
10	С		62		VI сирості	45	С	28			IV всіма
11	С	28			V зміш.	46	С	28			V всіма
12	С		48		V сирості	47	С	36			V сирості
13	С	44			V сирості	48	С		24		VI зміш.
14	С	52			V сирості	49	С	32			IV всіма
15	С	82			V сирості	50	С	86			V сирості
16	С	36			V зміш.	51	С	44			V сирості
17	С	28			V сирості	52	С	10			V сирості
18	С			24	VI сирості	53	С	62			V сирості
19	С	36			VI сирості	54	С	48			VI сирості
20	С			28	VI зміш.	55	С	32			VI сирості
21	С	36			V сирості	56	С			32	VI сирості
22	С	36			VI сирості	57	С	28			VI сирості
23	С	32			VI сирості	58	С	40			IV всіма
24	С		28		VI зміш.	59	С	36			V сирості
25	С			24	VI сирості	60	С	48			VI сирості
26	С	36			IV зміш.	61	С	52			V сирості
27	С		40		VI сирості	62	С	48			VI сирості
28	С	44			V сирості	63					
29	С	44			V сирості	64					
30	С			32	VI зміш.	65					
31	С	40			VI сирості	66					
32	С	36			VI сирості	67					
33	С	32			V сирості	68					
34	С	40			VI сирості	69					
35	С	36			IV всіма	70					

Нумерацію і перелік провели:

Григор'єв  
(посада)

Григор'єв  
(посада)

Григор'єв  
(посада)

Григор'єв  
(підпис)  
Григор'єв  
(підпис)  
Григор'єв  
(підпис)

Григор'єв М. А.  
(ініціали та прізвище)

Григор'єв В. М.  
(ініціали та прізвище)

Шмерський В. А.  
(ініціали та прізвище)

**НУМЕРАЦІЙНА ВІДОМІСТЬ ДЕРЕВ,  
призначених для вибіркової санітарної рубки**

Житомирське ОУЛМГ

(Автономна Республіка Крим, область)

ДП «Попільнянське лісове господарство»

(найменування власника лісів, постійного лісокористувача)

Лісництво

Попільнянське урочище Попільнянське ліс.

квартал

№

18

виділ №

9

ділянка №

-

площа 12,0

гектарів

Порядковий номер дерев	Порода	Ступінь товщини ствобурів, сантиметрів			Категорія стану дерев, підстава вибору для рубки	Порядковий номер дерев	Порода	Ступінь товщини ствобурів, сантиметрів			Категорія стану дерев, підстава вибору для рубки
		ділові	напівділові	дров'яні				ділові	напівділові	дров'яні	
1	Сосна		24		V сирість	36	Сосна	24			V сирість
2	Сосна	32			IV жовкл.	37	Сосна	28			VI сирість
3	Сосна		24		IV жовкл.	38	Сосна	24			VI сирість
4	Сосна	32			IV жовкл.	39	Сосна	36			IV жовкл.
5	Сосна		48		IV сирість	40	Сосна	24			IV жовкл.
6	Сосна		24		IV сирість	41	Сосна	32			IV сирість
7	Сосна	36			IV сирість	42	Сосна	24			IV сирість
8	Сосна			24	IV сирість	43	Сосна	28			IV сирість
9	Сосна	28			IV жовкл.	44	Сосна	32			IV сирість
10	Сосна	24			IV сирість	45	Сосна	48			IV сирість
11	Сосна	36			IV жовкл.	46	Сосна		44		IV сирість
12	Сосна		32		IV жовкл.	47	Сосна	40			IV сирість
13	Сосна	28			IV сирість	48	Сосна	32			IV сирість
14	Сосна			24	IV сирість	49	Сосна		36		IV сирість
15	Сосна	32			IV сирість	50	Сосна	24			IV сирість
16	Сосна	28			IV сирість	51	Сосна		40		IV сирість
17	Сосна		24		IV сирість	52	Сосна	36			IV сирість
18	Сосна	28			IV сирість	53	Сосна		24		IV сирість
19	Сосна	28			IV сирість	54	Сосна	28			IV сирість
20	Сосна	28			IV сирість	55	Сосна			28	IV сирість
21	Сосна	28			IV сирість	56	Сосна	32			IV сирість
22	Сосна	28			IV сирість	57	Сосна	36			IV сирість
23	Сосна	28			IV сирість	58	Сосна	44			IV сирість
24	Сосна	36			IV сирість	59	Сосна	28			IV сирість
25	Сосна		24		IV сирість	60	Сосна			40	IV сирість
26	Сосна	32			IV сирість	61	Сосна	48			IV жовкл.
27	Сосна	24			IV сирість	62	Сосна	36			IV жовкл.
28	Сосна	28			IV сирість	63	Сосна	28			IV жовкл.
29	Сосна	24			IV жовкл.	64	Сосна			28	IV жовкл.
30	Сосна	24			IV жовкл.	65	Сосна		24		IV сирість
31	Сосна			48	IV сирість	66	Сосна	32			IV сирість
32	Сосна	24			IV сирість	67	Сосна	28			IV сирість
33	Сосна	24			IV сирість	68	Сосна			24	IV сирість
34	Сосна			24	IV жовкл.	69	Сосна			40	IV сирість
35	Сосна	28			IV сирість	70	Сосна		28		IV сирість

Нумерацію і перелік провів

Інтс А.З.

(посадка)

Інтс А.З.

(посадка)

Інтс А.З.

(посадка)

Кемігузю Д. М.

(ініціали та прізвище)

Модак В. В.

(ініціали та прізвище)

Штеревський В. А.

(ініціали та прізвище)

Порядковий номер дерева	Порода	Ступінь товщини ствова, рів, сантиметрів			Категорія стану дерева, підстава відбору для рубки	Порядковий номер дерева	Порода	Ступінь товщини ствова, рів, сантиметрів			Категорія стану дерева, підстава відбору для рубки
		ділові	напівділові	дров'яні				ділові	напівділові	дров'яні	
71	Бетт	24			II суход.	116	Бетт	32			II суход.
72	Бетт	44			II суход.	117	Бетт		44		II суход.
73	Бетт	32			II суход.	118	Бетт		32		II суход.
74	Бетт		36		II суход.	119	Бетт		24		II суход.
75	Бетт	24			II суход.	120	Бетт	36			II суход.
76	Бетт	28			II суход.	121	Бетт		32		II суход.
77	Бетт	24			II суход.	122	Бетт	28			II суход.
78	Бетт	28			II суход.	123	Бетт			32	II суход.
79	Бетт	40			II суход.	124	Бетт		24		II суход.
80	Бетт	32			II суход.	125	Бетт		24		II суход.
81	Бетт	28			II суход.	126	Бетт		24		II суход.
82	Бетт			28	II суход.	127	Бетт	28			II суход.
83	Бетт	40			II суход.	128	Бетт			40	II суход.
84	Бетт	32			II суход.	129	Бетт		28		II суход.
85	Бетт		24		II суход.	130	Бетт	32			II суход.
86	Бетт	32			II суход.	131	Бетт	28			II суход.
87	Бетт	24			II суход.	132	Бетт			24	II суход.
88	Бетт	26			II суход.	133	Бетт	40			II суход.
89	Бетт	24			II суход.	134	Бетт	28			II суход.
90	Бетт	28			II суход.	135	Бетт	32			II суход.
91	Бетт	24			II суход.	136	Бетт		24		II суход.
92	Бетт	36			II суход.	137	Бетт	40			II суход.
93	Бетт	28			II суход.	138	Бетт		24		II суход.
94	Бетт	44	28		II суход.	139	Бетт		32		II суход.
95	Бетт	44			II суход.	140	Бетт		24		II суход.
96	Бетт	44			II суход.	141	Бетт	28			II суход.
97	Бетт	44			II суход.	142	Бетт	44			II суход.
98	Бетт	28			II суход.	143	Бетт	36			II суход.
99	Бетт	40			II суход.	144	Бетт		24		II суход.
100	Бетт	56			II суход.	145	Бетт	32			II суход.
101	Бетт	32			II суход.	146	Бетт	28			II суход.
102	Бетт			32	II суход.	147	Бетт	36			II суход.
103	Бетт	28			II суход.	148	Бетт	32			II суход.
104	Бетт		32		II суход.	149	Бетт	44			II суход.
105	Бетт		36		II суход.	150	Бетт	44			II суход.
106	Бетт		40		II суход.	151	Бетт	44			II суход.
107	Бетт		40		II суход.	152					
108	Бетт	28			II суход.	153					
109	Бетт			24	II суход.	154					
110	Бетт	28			II суход.	155					
111	Бетт		36		II суход.	156					
112	Бетт	28			II суход.	157					
113	Бетт			36	II суход.	158					
114	Бетт	32			II суход.	159					
115	Бетт	40			II суход.	160					

Підписано і перевірено:

IME A/2

(посад)

IME A/2

(посад)

IME A/2

(посад)

IME A/2

(посад)

IME A/2

(посад)

IME A/2

IME A/2

(посад)

IME A/2

(посад)

IME A/2

IME A/2

(посад)

IME A/2

(посад)

IME A/2

# НУМЕРАЦІЙНА ВІДОМІСТЬ ДЕРЕВ, призначених для вибіркової санітарної рубки

Житомирське ОУЛМГ

(Автономна Республіка Крим, область)

ДП «Попільнянське лісове господарство»

(найменування власника лісів, постійного лісокористувача)

Лісництво  
виділ № 17

Попільнянське урочище

ділянка № - площа 1,4 гектарів

центральне дот.

квартал

№

19

Порядковий номер дерев	Порода	Ступінь товщини ствобурів, сантиметрів			Категорія стану дерев, підстава відбору для рубки	Порядковий номер дерев	Порода	Ступінь товщини ствобурів, сантиметрів			Категорія стану дерев, підстава відбору для рубки
		ділові	напівділові	дров'яні				ділові	напівділові	дров'яні	
1	Яливе			28	VI класу	36					
2	Яливе		24		VI класу	37					
3	Яливе		20		VI класу	38					
4	Сосна			36	VI класу	39					
5	Яливе		24		VI класу	40					
6	Яливе		24		VI класу	41					
7	Яливе	28			VI класу	42					
8	Сосна		24		VI класу	43					
9	Яливе		24		VI класу	44					
10	Яливе		32		VI класу	45					
11	Яливе		32		VI класу	46					
12	Яливе		24		VI класу	47					
13	Яливе		24		VI класу	48					
14	Яливе		24		VI класу	49					
15	Яливе		28		VI класу	50					
16	Яливе		24		VI класу	51					
17	Яливе		28		VI класу	52					
18	Яливе		28		VI класу	53					
19	Яливе		24		VI класу	54					
20	Яливе		28		VI класу	55					
21	Яливе		32		VI класу	56					
22	Яливе		32		VI класу	57					
23	Яливе		24		VI класу	58					
24	Яливе		24		VI класу	59					
25	Яливе		24		VI класу	60					
26	Яливе		28		VI класу	61					
27	Яливе			28	VI класу	62					
28	Яливе	32			VI класу	63					
29	Сосна			40	VI класу	64					
30	Яливе			24	VI класу	65					
31						66					
32						67					
33						68					
34						69					
35						70					

Нумерацію і перелік провели

іванів А.І.  
(посада)іванів А.І.  
(посада)іванів А.І.  
(посада)

(підпис)

(підпис)

(підпис)

(підписи та прізвища)

Шклярська В.А.  
(підписи та прізвища)Шклярська В.А.  
(підписи та прізвища)

# НУМЕРАЦІЙНА ВІДОМІСТЬ ДЕРЕВ, призначених для вибіркової санітарної рубки

Житомирське ОУЛМГ

(Автономна Республіка Крич. область)

ДП «Поліський лісов. госп. д-ство»

(найменування власника лісів, постійного лісокористувача)

Лісництво Чортківський урочище центральне поле  
виділ № 10 ділянки № - площа 36 гектарів

квартал

№ 20

Порядковий номер дерев	Порода	Ступінь товщини стовбурів, сантиметрів			Категорія стану дерев, підстава відбору для рубки	Порядковий номер дерев	Порода	Ступінь товщини стовбурів, сантиметрів			Категорія стану дерев, підстава відбору для рубки
		ділові	напівділові	дров'яні				ділові	напівділові	дров'яні	
1	дуб			32	III клас	36	дуб			28	III клас
2	дуб		24		III клас	37	дуб			30	III клас
3	дуб		24		III клас	38	дуб			28	III клас
4	дуб	32			III клас	39	дуб		32		III клас
5	дуб			28	III клас	40	дуб			36	III клас
6	дуб		32		III клас	41	дуб	44			III клас
7	дуб		36		III клас	42	дуб			32	III клас
8	дуб	28			III клас	43	дуб		28		III клас
9	дуб		28		III клас	44	дуб	40			III клас
10	дуб			40	III клас	45	дуб	44			III клас
11	дуб			28	III клас	46	дуб		24		III клас
12	дуб			28	III клас	47	дуб				III клас
13	дуб			38	III клас	48	дуб				III клас
14	дуб			36	III клас	49	дуб			28	III клас
15	дуб		28		III клас	50	дуб	28			III клас
16	дуб		28		III клас	51	дуб	24			III клас
17	дуб			24	III клас	52	дуб	36			III клас
18	дуб			44	III клас	53	дуб		28		III клас
19	дуб			28	III клас	54	дуб		32		III клас
20	дуб			40	III клас	55	дуб			24	III клас
21	дуб			32	III клас	56	дуб		24		III клас
22	дуб			28	III клас	57	дуб			36	III клас
23	дуб			28	III клас	58	дуб			36	III клас
24	дуб		48		III клас	59	дуб			36	III клас
25	дуб			24	III клас	60	дуб			28	III клас
26	дуб	32			III клас	61	дуб		24		III клас
27	дуб		28		III клас	62	дуб	32			III клас
28	дуб		28		III клас	63	дуб			24	III клас
29	дуб	44			III клас	64	дуб	24			III клас
30	дуб	28			III клас	65	дуб	36			III клас
31	дуб		36		III клас	66	дуб	36			III клас
32	дуб			44	III клас	67	дуб	32			III клас
33	дуб			24	III клас	68	дуб	40			III клас
34	дуб			32	III клас	69	дуб			28	III клас
35	дуб			36	III клас	70	дуб	32			III клас

Нумерацію і перевірку провели:

іше N/2

(підпис)

іше N/2

(підпис)

Григор N/2

(підпис)

(підпис)

(підпис)

(підпис)

(підпис та прізвище)

(підпис та прізвище)

(підпис та прізвище)

Порядковий номер дерева	Порода	Ступінь товщини стовбурів, сантиметрів			Категорія стану дерева, підстава відбору для рубки	Порядковий номер дерева	Порода	Ступінь товщини стовбурів, сантиметрів			Категорія стану дерева, підстава відбору для рубки
		ділові	напівділові	дров'яні				ділові	напівділові	дров'яні	
71	дуб		24		1/2 клас	116					
72	дуб		24		1/2 клас	117					
73	дуб		24		1/2 клас	118					
74	дуб			40	1/2 клас	119					
75	дуб			32	1/2 клас	120					
76	дуб			24	1/2 клас	121					
77	дуб			28	1/2 клас	122					
78	дуб			40	1/2 клас	123					
79	дуб			28	1/2 клас	124					
80	дуб		48		1/2 клас	125					
81	дуб			24	1/2 клас	126					
82	дуб			28	1/2 клас	127					
83	дуб			28	1/2 клас	128					
84	дуб	32			1/2 клас	129					
85	дуб	20			1/2 клас	130					
86	дуб	22			1/2 клас	131					
87	дуб	36			1/2 клас	132					
88	дуб			24	1/2 клас	133					
89	дуб			24	1/2 клас	134					
90	дуб			24	1/2 клас	135					
91	дуб			32	1/2 клас	136					
92	дуб			24	1/2 клас	137					
93	дуб		48		1/2 клас	138					
94	дуб				1/2 клас	139					
95						140					
96						141					
97						142					
98						143					
99						144					
100						145					
101						146					
102						147					
103						148					
104						149					
105						150					
106						151					
107						152					
108						153					
109						154					
110						155					
111						156					
112						157					
113						158					
114						159					
115						160					

Інверсія і перепис проведи

1/2 клас (посадка)

1/2 клас (посадка)

1/2 клас (посадка)

(підпис)

(підпис)

(підпис)

(ініціали та прізвище)

Маслов С.В.

(ініціали та прізвище)

**НУМЕРАЦІЙНА ВІДОМІСТЬ ДЕРЕВ,  
призначених для вибіркової санітарної рубки**  
**Житомирське ОУЛМГ**

(Автономна Республіка Крим, область)

ДП «Попільнянське лісове господарство»

(найменування власника лісів, постійного лісокористувача)

Лісництво Житомирський урочище \_\_\_\_\_  
виділ № 11 ділянка № 7 площа 2,0 гектарів

квартал № 22

Порядковий номер дерев	Порода	Ступінь товщини ствобурів, сантиметрів			Категорія стану дерев, підстава відбору для рубки	Порядковий номер дерев	Порода	Ступінь товщини ствобурів, сантиметрів			Категорія стану дерев, підстава відбору для рубки
		ділові	напівділові	дров'яні				ділові	напівділові	дров'яні	
1	ln	24			4 сир	36	ln	28			5 сир
2	ln	28			4 сир	37	ln	24			4 вилх
3	ln			28	5 сир	38	ln	24			5 сир
4	ln	28			5 сир	39	ln		24		4 вилх
5	ln		24		4 вилх	40	ln	32			5 сир
6	ln	24			4 вилх	41	ln	24			3 сир
7	ln	32			5 сир	42	ln	24			4 вилх
8	ln			24	5 сир	43	ln	28			5 сир
9	ln	40			5 сир	44	ln	28			5 сир
10	ln	32			5 сир	45	ln	24			5 сир
11	ln		28		5 сир	46	ln	24			5 сир
12	ln	24			4 вилх	47	ln			24	4 вилх
13	ln			24	5 сир	48	ln	24			5 сир
14	ln	24			5 сир	49	ln	36			4 вилх
15	ln		28		5 сир	50	ln	28			4 вилх
16	ln		28		5 сир	51	ln	32			4 вилх
17	ln		32		5 сир	52	ln	28			5 сир
18	ln	28			5 сир	53	ln	40			4 вилх
19	ln			24	5 сир	54	ln	32			4 вилх
20	ln		24		5 сир	55	ln	28			4 вилх
21	ln			24	4 вилх	56	ln	24			4 вилх
22	ln		28		5 сир	57	ln	32			5 сир
23	ln	28			5 сир	58	ln		32		4 вилх
24	ln			24	5 сир	59	ln	24			4 вилх
25	ln	36			5 сир	60	ln	28			4 вилх
26	ln	36			4 вилх	61	ln	28			4 вилх
27	ln	28			5 сир	62	ln	24			5 сир
28	ln	28			4 вилх	63	ln	28			5 сир
29	ln	28			4 вилх	64	ln	24			5 сир
30	ln	28			4 вилх	65	ln	36			5 сир
31	ln	28			5 сир	66	ln	24			4 вилх
32	ln	28			4 вилх	67	ln			24	5 сир
33	ln		24		4 вилх	68	ln		24		5 сир
34	ln	32			5 сир	69	ln	32			5 сир
35	ln	24			5 сир	70	ln	24			5 сир

Нумерацію і перелік провели

інш 1/2  
(посада)

інш 1/2  
(посада)

інш 1/2  
(посада)

(підпис)

(підпис)

(підпис)

Карпен В.С.  
(підписи та прізвище)

Гемужук Д.М.  
(підписи та прізвище)

Шмеринський В.А.  
(підписи та прізвище)

Порядковий номер дерева	Порода	Ступінь товщини стовбурів, сантиметрів			Категорія стану дерева, підстава відбору для рубки	Порядковий номер дерева	Порода	Ступінь товщини стовбурів, сантиметрів			Категорія стану дерева, підстава відбору для рубки
		ділові	напівділові	дров'яні				ділові	напівділові	дров'яні	
71	дл	32			5 сире	116					
72	дл		28		4 блук	117					
73	дл			24	5 сире	118					
74	дл			28	5 сире	119					
75	дл	32			5 сире	120					
76	дл	24			4 блук	121					
77	дл	28			5 сире	122					
78	дл	24			5 сире	123					
79	дл	28			4 блук	124					
80	дл	32			4 блук	125					
81	дл	24			5 сире	126					
82	дл	32			5 сире	127					
83	дл		24		5 сире	128					
84	дл	28			4 блук	129					
85	дл	44			5 сире	130					
86						131					
87						132					
88						133					
89						134					
90						135					
91						136					
92						137					
93						138					
94						139					
95						140					
96						141					
97						142					
98						143					
99						144					
100						145					
101						146					
102						147					
103						148					
104						149					
105						150					
106						151					
107						152					
108						153					
109						154					
110						155					
111						156					
112						157					
113						158					
114						159					
115						160					

Нумерацію і перелік проводів:

фінанс 4/2  
(посади)

фінанс 4/2  
(посади)

фінанс 4/2  
(посади)

(підпис)

(підпис)

(підпис)

фінанс 4/2  
(підписи та прізвище)

фінанс 4/2  
(підписи та прізвище)

фінанс 4/2  
(підписи та прізвище)

**НУМЕРАЦІЙНА ВІДОМІСТЬ ДЕРЕВ,  
призначених для вибіркової санітарної рубки**  
Житомирське ОУЛМГ

(Автономна Республіка Крим, область)

ДП «Попільнянське лісове господарство»

(найменування власника лісів, постійного лісокористувача)

Лісництво Попільнянське урочище Стриж  
виділ № 6 ділянка № \_\_\_\_\_ площа 0,5 гектарів

квартал № 41

Порядковий номер дерев	Порода	Ступінь товщини ствобурів, сантиметрів			Категорія стану дерев, підстава відбору для рубки	Порядковий номер дерев	Порода	Ступінь товщини ствобурів, сантиметрів			Категорія стану дерев, підстава відбору для рубки
		ділові	напівділові	дров'яні				ділові	напівділові	дров'яні	
1	g	28			Vсрості	36					
2	g		24		Vсрості	37					
3	g		40		Vсрості	38					
4	g			28	Vсрості	39					
5	g	28			Vсрості	40					
6	g	48			Vсрості	41					
7	g		28		Vсрості	42					
8	g	24			Vсрості	43					
9	g			24	Vсрості	44					
10	g	52			Vсрості	45					
11	g			24	Vсрості	46					
12	g			28	Vсрості	47					
13	g			24	Vсрості	48					
14	g	48			Vсрості	49					
15	g		40		Vсрості	50					
16	g			28	Vсрості	51					
17	g	44			Vсрості	52					
18	g	24			Vсрості	53					
19	g	28			Vсрості	54					
20	g			24	Vсрості	55					
21	g			24	Vсрості	56					
22	g			28	Vсрості	57					
23	g			24	Vсрості	58					
24	g					59					
25						60					
26						61					
27						62					
28						63					
29						64					
30						65					
31						66					
32						67					
33						68					
34						69					
35						70					

Нумерацію і перелік провели:

Михайло  
(посада)

Михайло  
(посада)

Михайло  
(посада)

(підпис)  
(підпис)  
(підпис)

Балашов М. А.  
(ініціали та прізвище)

Балашов С. М.  
(ініціали та прізвище)

Шаргородський А. А.  
(ініціали та прізвище)

**НУМЕРАЦІЙНА ВІДОМІСТЬ ДЕРЕВ,  
призначених для вибіркової санітарної рубки**  
Житомирське ОУЛМГ

(Автономна Республіка Крим, область)

ДП «Попільнянське лісове господарство»

(найменування власника лісів, постійного лісокористувача)

Лісництво

виділ № 9

дільниця № 9

урочище

Русько-белітський ліс-1

квартал

№

1

ділянка №

площа 96

гектарів

Порядковий номер дерева	Порода	Ступінь товщини ствобурів, сантиметрів			Категорія стану дерева, підстава відбору для рубки	Порядковий номер дерева	Порода	Ступінь товщини ствобурів, сантиметрів			Категорія стану дерева, підстава відбору для рубки
		ділові	напівділові	дров'яні				ділові	напівділові	дров'яні	
1	Q		24		V сирітості	36					
2	Q	24			V сирітості	37					
3	Q		32		V сирітості	38					
4	Q	28			V сирітості	39					
5	Q	36			V сирітості	40					
6	Q	32			V сирітості	41					
7	Q	24			V сирітості	42					
8	Q	32			V сирітості	43					
9	Q		24		V сирітості	44					
10	Q	24			V сирітості	45					
11	Q		24		V сирітості	46					
12	Q	24			V сирітості	47					
13	Q		24		V сирітості	48					
14	Q	28			V сирітості	49					
15	Q	28			V сирітості	50					
16	Q			36	V сирітості	51					
17	Q	28			V сирітості	52					
18	Q	24			V сирітості	53					
19	Q	24			V сирітості	54					
20	Q	32			V сирітості	55					
21	Q	24			V сирітості	56					
22	Q	28			V сирітості	57					
23	Q	24			V сирітості	58					
24	Q	24			V сирітості	59					
25	Q		24		V сирітості	60					
26	Q	32			V сирітості	61					
27	Q		32		V сирітості	62					
28	Q	24			V сирітості	63					
29	Q		24		V сирітості	64					
30	Q					65					
31						66					
32						67					
33						68					
34						69					
35						70					

Нумерацію і перелік провели:

3.12.10. Імє Імє  
(посада)Імє  
(посада)Імє  
(посада)

Імє  
(підпис)  
Імє  
(підпис)  
Імє  
(підпис)

Імє  
(ініціали та прізвище)  
Імє  
(ініціали та прізвище)  
Імє  
(ініціали та прізвище)

**НУМЕРАЦІЙНА ВІДОМІСТЬ ДЕРЕВ,  
призначених для вибіркової санітарної рубки**  
**Житомирське ОУЛМГ**

(Автономна Республіка Крим, область)

**ДП «Попільнянське лісове господарство»**

(найменування власника лісів, постійного лісокористувача)

Лісництво Житомирське урочище Брусничанський ліс-1 квартал № 1  
виділ № 13 ділянка № 1 площа 8,2 гектарів

Порядковий номер дерева	Порода	Ступінь товщини стовбурів, сантиметрів			Категорія стану дерева, підстава відбору для рубки	Порядковий номер дерева	Порода	Ступінь товщини стовбурів, сантиметрів			Категорія стану дерева, підстава відбору для рубки
		ділові	напівділові	дров'яні				ділові	напівділові	дров'яні	
1	Р		28		VI цупкий	36	Р		32		VI цупкий
2	Р		24		VI цупкий	37	Р	24			VI цупкий
3	Р		24		VI цупкий	38	Р	28			VI цупкий
4	Р		24		VI цупкий	39	Р		20		VI цупкий
5	Р	24			VI цупкий	40	Р	24			VI цупкий
6	Р	24			VI цупкий	41	Р	24			VI цупкий
7	Р		24		VI цупкий	42	Р	24			VI цупкий
8	Р	24			VI цупкий	43	Р		24		VI цупкий
9	Р	28			VI цупкий	44	Р	32			VI цупкий
10	Р	32			VI цупкий	45	Р		24		VI цупкий
11	Р		24		VI цупкий	46	Р	32			VI цупкий
12	Р	24			VI цупкий	47	Р	32			VI цупкий
13	Р	32			VI цупкий	48	Р		24		VI цупкий
14	Р	24			VI цупкий	49	Р	28			VI цупкий
15	Р	32			VI цупкий	50	Р	24			VI цупкий
16	Р	32			VI цупкий	51	Р	32			VI цупкий
17	Р	28			VI цупкий	52	Р		32		VI цупкий
18	Р	32			VI цупкий	53	Р	28			VI цупкий
19	Р	28			VI цупкий	54	Р	32			VI цупкий
20	Р	28			VI цупкий	55	Р	28			VI цупкий
21	Р	24			VI цупкий	56	Р		32		VI цупкий
22	Р	24			VI цупкий	57	Р	28			VI цупкий
23	Р	24			VI цупкий	58	Р		24		VI цупкий
24	Р	24			VI цупкий	59	Р	28			VI цупкий
25	Р		28		VI цупкий	60	Р	28			VI цупкий
26	Р	24			VI цупкий	61	Р	36			VI цупкий
27	Р	24			VI цупкий	62	Р		36		VI цупкий
28	Р	28			VI цупкий	63	Р		24		VI цупкий
29	Р		24		VI цупкий	64	Р		24		VI цупкий
30	Р		28		VI цупкий	65	Р	32			VI цупкий
31	Р	32			VI цупкий	66	Р	28			VI цупкий
32	Р		24		VI цупкий	67	Р	32			VI цупкий
33	Р	32			VI цупкий	68	Р	32			VI цупкий
34	Р		28		VI цупкий	69	Р		24		VI цупкий
35	Р	36			VI цупкий	70	Р	28			VI цупкий

Нумерацію і перелік провели:

3.12.20

Григор'єв С.П.  
(посада)

Григор'єв С.П.  
(посада)

Григор'єв С.П.  
(посада)

(підпис)

(підпис)

(підпис)

Байраков С.В.  
(ініціали та прізвище)

Байраков Р.С.  
(ініціали та прізвище)

Мішак В.В.  
(ініціали та прізвище)

# НУМЕРАЦІЙНА ВІДОМІСТЬ ДЕРЕВ, призначених для вибіркової санітарної рубки Житомирське ОУЛМГ

(Автономна Республіка Крим, область)

ДП «Попільнянське лісове господарство»

(найменування власника лісів, постійного лісокористувача)

Лісництво Корнєвське урочище Бучинське ліс.виділ № 14 ділянка № - площа - гектарівквартал № 2

Порядковий номер дерева	Порода	Ступінь товщини ствобурів, сантиметрів			Категорія стану дерева, підстава відбору для рубки	Порядковий номер дерева	Порода	Ступінь товщини ствобурів, сантиметрів			Категорія стану дерева, підстава відбору для рубки
		ділові	напівділові	дров'яні				ділові	напівділові	дров'яні	
1	С	32			IV кохил	36	С		28		VI злам
2	С	40			IV суходор	37	С	40			V злам
3	С		24		IV злам	38	С		40		IV витривал
4	С		24		IV кохил	39	С	36			IV кохил
5	К			36	IV витривал	40	С	32			IV кохил
6	С		32		VI суходор	41	С	24			IV злам
7	С		28		IV витривал	42	С	32			V витривал
8	С		36		IV суходор	43	С	36			V злам
9	С		24		V злам	44	С		32		V витривал
10	С		24		V злам	45	С	28			VI суходор
11	С			32	V витривал	46	С	44			V злам
12	С		36		V витривал	47	С			32	V злам
13	С		56		VI злам	48	С	40			V злам
14	С		40		IV суходор	49	С		28		V злам
15	С		28		IV злам	50	С			36	VI злам
16	Вирба			24	IV злам	51	С		40		VI злам
17	С			44	VI злам	52	С	32			VI витривал
18	С		28		VI злам	53	С			32	VI злам
19	С		32		VI витривал	54	С	28			IV кохил
20	С			32	VI витривал	55	С	40			IV кохил
21	С	40			IV злам	56	С		40		VI злам
22	С			52	VI витривал	57	С		28		V злам
23	С			52	VI витривал	58	С	28			IV кохил
24	С		32		VI злам	59	С		24		VI суходор
25	С	32			V злам	60	С		32		V злам
26	С		28		V витривал	61	С	28			IV кохил
27	С	40			IV витривал	62	С		32		V злам
28	С	28			V злам	63	С	44			V злам
29	С	44			V витривал	64	С			28	IV злам
30	С	36			IV злам	65	С	44			IV суходор
31	С	40			IV витривал	66	С	24			IV суходор
32	С			28	IV кохил	67	С	36			VI витривал
33	С		32		V витривал	68	С	32			V суходор
34	С	44			IV витривал	69	С	36			VI суходор
35	С	32			VI суходор	70	С			28	IV витривал

2.12.20 Нумерацію і перелік провели:

ІНН ЛІІ  
(посада)ІНН ЛІІ  
(посада)ІНН ЛІІ  
(посада)

(підпис)

(підпис)

(підпис)

Шоук В.В.  
(ініціали та прізвище)Шоук В.В.  
(ініціали та прізвище)Розук М.А.  
(ініціали та прізвище)

**НУМЕРАЦІЙНА ВІДОМІСТЬ ДЕРЕВ,  
призначених для вибіркової санітарної рубки**  
Житомирське ОУЛМГ

(Автономна Республіка Крим. область)

ДП «Попільнянське лісове господарство»

(найменування власника лісів, постійного лісокористувача)

Лісництво Коринієвське урочище Друсків - 1  
виділ № 15 ділянка № 1 площа 1,9 гектарівквартал № 2

Порядковий номер дерева	Порода	Ступінь товщини стовбурів. сантиметрів			Категорія стану дерева, підстава відбору для рубки	Порядковий номер дерева	Порода	Ступінь товщини стовбурів. сантиметрів			Категорія стану дерева, підстава відбору для рубки
		ділові	напівділові	дров'яні				ділові	напівділові	дров'яні	
1	С	28			VI сухої	36					
2	С		32		VI ехост	37					
3	С	32			VI ехост	38					
4	С	32			IV Велхило	39					
5	С		32		VI ехост	40					
6	С	36			VI ехост	41					
7	С		28		VI ехост	42					
8	С			44	VI ехост	43					
9	С		28		VI ехост	44					
10	С			40	VI ехост	45					
11	С	40			V ехост	46					
12	С	28			VI ехост	47					
13	С	44			V ехост	48					
14	С	36			VI ехост	49					
15	С	32			VI ехост	50					
16	С			36	IV Велхило	51					
17	С	32			VI ехост	52					
18	С		56		VI ехост	53					
19	С	40			VI ехост	54					
20	С	36			IV Велхило	55					
21	С	24			VI ехост	56					
22	С		60		VI ехост	57					
23	С			48	VI ехост	58					
24	С			36	VI ехост	59					
25	С			36	VI ехост	60					
26	С	40			VI ехост	61					
27	С		40		V Велхило	62					
28	С			36	V ехост	63					
29	С		36		VI ехост	64					
30	С		36		VI ехост	65					
31	С			40	VI ехост	66					
32	С			36	VI ехост	67					
33	С					68					
34	С					69					
35	С					70					

7.12.20 Нумерацію і перелік провели:

СНН АІІ  
(посада)СНН АІІ  
(посада)СНН АІІ  
(посада)Май  
(підпис)Май  
(підпис)Май  
(підпис)Шоко Б. В.  
(ініціали та прізвище)Шклярський В. А.  
(ініціали та прізвище)Корс Б. П.  
(ініціали та прізвище)

**НУМЕРАЦІЙНА ВІДОМІСТЬ ДЕРЕВ,  
призначених для вибіркової санітарної рубки**  
Житомирське ОУЛМГ

(Автономна Республіка Крим, область)

ДП «Попільнянське лісове господарство»

(найменування власника лісів, постійного лісокористувача)

Лісництво

Коршунівське урочище

Брусилівський ліс квартал

№

4

виділ №

7

ділянка №

-

площа

0,2

гектарів

Порядковий номер дерева	Порода	Ступінь товщини стовбурів, сантиметрів			Категорія стану дерева, підстава відбору для рубки	Порядковий номер дерева	Порода	Ступінь товщини стовбурів, сантиметрів			Категорія стану дерева, підстава відбору для рубки
		ділові	напівділові	дров'яні				ділові	напівділові	дров'яні	
1	С			36	VI еххос	36					
2	С	40			VI еххос	37					
3	С	36			VI еххос	38					
4	С			32	VI еххос	39					
5	С			40	VI еххос	40					
6	С	32			VI еххос	41					
7	С		28		VI еххос	42					
8	С	36			VI еххос	43					
9	С	52			VI еххос	44					
10	С	48			VI еххос	45					
11	С		28		VI еххос	46					
12	С		40		VI еххос	47					
13	С					48					
14	С					49					
15	С					50					
16	С					51					
17	С					52					
18	С					53					
19	С					54					
20	С					55					
21	С					56					
22	С					57					
23	С					58					
24	С					59					
25	С					60					
26	С					61					
27	С					62					
28	С					63					
29	С					64					
30	С					65					
31	С					66					
32	С					67					
33	С					68					
34	С					69					
35	С					70					

7.12.20 Нумерацію і перелік провели:

МНН ЛІТ  
(посада)МНН ЛІТ  
(посада)МНН ЛІТ  
(посада)МНН ЛІТ  
(посада)МНН ЛІТ  
(посада)МНН ЛІТ  
(посада)МНН ЛІТ  
(посада)МНН ЛІТ  
(посада)МНН ЛІТ  
(посада)

**НУМЕРАЦІЙНА ВІДОМІСТЬ ДЕРЕВ,  
призначених для вибіркової санітарної рубки**  
Житомирське ОУЛМГ

(Автономна Республіка Крим, область)

ДП «Попільнянське лісове господарство»

(найменування власника лісів, постійного лісокористувача)

Лісництво Коршунівське урочище Бруселів - 1 квартал № 4  
виділ № 5 ділянка № \_\_\_\_\_ площа 2.2 гектарів

Порядковий номер дерева	Порода	Ступінь товщини ствобурів, сантиметрів			Категорія стану дерева, підстава відбору для рубки	Порядковий номер дерева	Порода	Ступінь товщини ствобурів, сантиметрів			Категорія стану дерева, підстава відбору для рубки
		ділові	напівділові	дров'яні				ділові	напівділові	дров'яні	
1	С			24	VI еухое	36					
2	С		24		VI еухое	37					
3	С	32			VI еухое	38					
4	С	28			VI еухое	39					
5	С		24		VI еухое	40					
6	С		24		VI еухое	41					
7	С	32			VI еухое	42					
8	С	24			IV еухое	43					
9	С	28			VI еухое	44					
10	С	28			VI еухое	45					
11	С			36	VI еухое	46					
12	С	40			VI еухое	47					
13	С	44			VI еухое	48					
14	С	32			VI еухое	49					
15	С	36			VI еухое	50					
16	С		24		VI еухое	51					
17	С		32		VI еухое	52					
18	С	28			VI еухое	53					
19	С	24			VI еухое	54					
20	С	32			IV еухое	55					
21	С	28			IV еухое	56					
22	С			24	VI еухое	57					
23	С	24			VI еухое	58					
24	С	48			VI еухое	59					
25	С		24		IV еухое	60					
26	С	24			VI еухое	61					
27	С	36			IV еухое	62					
28						63					
29						64					
30						65					
31						66					
32						67					
33						68					
34						69					
35						70					

7.12.2011 Нумерацію і перелік провели:

Іван А.І.  
(посада)

Іван А.І.  
(посада)

Іван А.І.  
(посада)

Меніш  
(підпис)  
Меніш  
(підпис)

Молода В.В.  
(ініціали та прізвище)

Шенерський В.А.  
(ініціали та прізвище)

Корсєв В.Г.  
(ініціали та прізвище)

# НУМЕРАЦІЙНА ВІДОМІСТЬ ДЕРЕВ, призначених для вибіркової санітарної рубки Житомирське ОУЛМГ

(Автономна Республіка Крим, область)

ДП «Попільнянське лісове господарство»

(найменування власника лісів, постійного лісокористувача)

Лісництво Коринське  
виділ № 9 ділянка № 2урочище Буселівське ліс  
площа 3,9 гектарівквартал № 4

Порядковий номер дерева	Порода	Ступінь товщини стовбурів, сантиметрів			Категорія стану дерева, підстава відбору для рубки	Порядковий номер дерева	Порода	Ступінь товщини стовбурів, сантиметрів			Категорія стану дерева, підстава відбору для рубки
		ділові	напівділові	дров'яні				ділові	напівділові	дров'яні	
1	Дуб			24	V сухост.	36	Дуб			24	V сухост.
2	Ялина	24			V сухост.	37	Дуб			36	V сухост.
3	Ялина	24			V сухост.	38	Дуб			32	V сухост.
4	Ялина	28			V сухост.	39	Ялина	32			V сухост.
5	Дуб			28	V сухост.	40	Дуб			24	V сухост.
6	Ялина	24			V сухост.	41	Дуб			24	V сухост.
7	Ялина	24			V сухост.	42	Ялина	28			V сухост.
8	Ялина	24			V сухост.	43	Ялина			28	V сухост.
9	Ялина	24			V сухост.	44	Ялина			28	V сухост.
10	Ялина	24			V сухост.	45	Ялина		24		V сухост.
11	Ялина	24			V сухост.	46	Ялина	28			V сухост.
12	Дуб			24	V сухост.	47					
13	Ялина	28			V сухост.	48					
14	Дуб			24	V сухост.	49					
15	Дуб			24	V сухост.	50					
16	Ялина	24			V сухост.	51					
17	Дуб			24	V сухост.	52					
18	Ялина	24			V сухост.	53					
19	Ялина	24			V сухост.	54					
20	Дуб			24	V сухост.	55					
21	Ялина	28			V сухост.	56					
22	Ялина	28			V сухост.	57					
23	Ялина	28			V сухост.	58					
24	Ялина	28			V сухост.	59					
25	Ялина	24			V сухост.	60					
26	Ялина	24			V сухост.	61					
27	Дуб			28	V сухост.	62					
28	Ялина	28			V сухост.	63					
29	Ялина	24			V сухост.	64					
30	Ялина	28			V сухост.	65					
31	Дуб			24	V сухост.	66					
32	Дуб			36	V сухост.	67					
33	Дуб			24	V сухост.	68					
34	Ялина	32			V сухост.	69					
35	Дуб			24	V сухост.	70					

Нумерацію і перелік провели:

[підпис]  
(посада)[підпис]  
(посада)[підпис]  
(посада)[підпис]  
(підпис)[підпис]  
(підпис)[підпис]  
(підпис)[підпис]  
(ініціали та прізвище)Штеревський В. А.  
(ініціали та прізвище)Мочал В. В.  
(ініціали та прізвище)

# НУМЕРАЦІЙНА ВІДОМІСТЬ ДЕРЕВ, призначених для вибіркової санітарної рубки Житомирське ОУЛМГ

(Автономна Республіка Крим, область)

ДП «Попільнянське лісове господарство»

(найменування власника лісів, постійного лісокористувача)

Лісництво Корталська урочище Бучацьке ліс-гос-2 квартал № 5  
виділ № 19 ділянка № — площа — гектарів

Порядковий номер дерева	Порода	Ступінь товщини стовбурів, сантиметрів			Категорія стану дерева, підстава вибору для рубки	Порядковий номер дерева	Порода	Ступінь товщини стовбурів, сантиметрів			Категорія стану дерева, підстава вибору для рубки
		ділові	напівділові	дров'яні				ділові	напівділові	дров'яні	
1	С			36	Видилені	36	С			36	Видилені
2	С	32			Видилені	37	С		36		Видилені
3	С	40			Видилені	38	С			36	Видилені
4	С			40	Видилені	39	С			48	Видилені
5	С	36			Видилені	40	С			36	Видилені
6	С			36	Видилені	41	С	32			Видилені
7	С			36	Видилені	42	С	48			Видилені
8	С			36	Видилені	43	С			40	Видилені
9	С	40			Видилені	44	С			40	Видилені
10	С		40		Видилені	45	С	44			Видилені
11	С			44	Видилені	46	С	48			Видилені
12	С	36			Видилені	47	С			40	Видилені
13	С			36	Видилені	48	С	36			Видилені
14	С			48	Видилені	49	С			48	Видилені
15	С	36			Видилені	50	С	28			Видилені
16	С		36		Видилені	51	С		36		Видилені
17	С		44		Видилені	52	С	52			Видилені
18	С		32		Видилені	53	С			24	Видилені
19	С	40			Видилені	54	С	36			Видилені
20	С			36	Видилені	55	С	36			Видилені
21	С	40			Видилені	56	С		36		Видилені
22	С		32		Видилені	57	С	44			Видилені
23	С	40			Видилені	58	С	60			Видилені
24	С	32			Видилені	59	С	40			Видилені
25	С			36	Видилені	60	С			36	Видилені
26	С			36	Видилені	61	С		36		Видилені
27	С		36		Видилені	62	С			40	Видилені
28	С	40			Видилені	63	С	32			Видилені
29	С			40	Видилені	64	С	44			Видилені
30	С			32	Видилені	65	С			32	Видилені
31	С	36			Видилені	66	С		36		Видилені
32	С			36	Видилені	67	С	48			Видилені
33	С	32			Видилені	68	С			32	Видилені
34	С		36		Видилені	69	С	48			Видилені
35	С	40			Видилені	70	С	44			Видилені

Нумерацію і перелік провели

Григор'єв  
(посада)

Григор'єв  
(посада)

Григор'єв  
(посада)

(підпис)

(підпис)

(підпис)

Богданов М. А.  
(ініціали та прізвище)

Шаммеровський Р. А.  
(ініціали та прізвище)

Шаммеровський Р. А.  
(ініціали та прізвище)

**НУМЕРАЦІЙНА ВІДОМІСТЬ ДЕРЕВ,  
призначених для вибіркової санітарної рубки**

Житомирське ОУЛМГ

(Автономна Республіка Крим, область)

ДП «Попільнянське лісове господарство»

(найменування власника лісів, постійного лісокористувача)

Лісництво Коринівське урочище Бруснівецьке №2 квартал № 6  
виділ № 10 ділянка № — площа 24 гектарів

Порядковий номер дерева	Порода	Ступінь товщини стовбурів, сантиметрів			Категорія стану дерева, підстава відбору для рубки	Порядковий номер дерева	Порода	Ступінь товщини стовбурів, сантиметрів			Категорія стану дерева, підстава відбору для рубки
		ділові	напівділові	дров'яні				ділові	напівділові	дров'яні	
1	С		28		V сичак	36	С	36			V сичак
2	С		44		V сичак	37	С	28			V сичак
3	С		40		V сичак	38	С	36			V сичак
4	С		52		V сичак	39	С	24			V сичак
5	С		40		V сичак	40	С		40		V сичак
6	С	40			V сичак	41	С				
7	С	36			V сичак	42					
8	С		60		V сичак	43					
9	С		28		V сичак	44					
10	С		28		V сичак	45					
11	С		48		V сичак	46					
12	С	52			V сичак	47					
13	С			52	V сичак	48					
14	С			36	V сичак	49					
15	С			36	V сичак	50					
16	С		32		V сичак	51					
17	С			64	V сичак	52					
18	С		52		V сичак	53					
19	С			52	V сичак	54					
20	С		40		V сичак	55					
21	С	52			V сичак	56					
22	С		60		V сичак	57					
23	С			40	V сичак	58					
24	С			36	V сичак	59					
25	С			52	V сичак	60					
26	С			48	V сичак	61					
27	С			36	V сичак	62					
28	С		44		V сичак	63					
29	С		48		V сичак	64					
30	С		36		V сичак	65					
31	С	44			V сичак	66					
32	С	36			V сичак	67					
33	С	40			V сичак	68					
34	С	52			V сичак	69					
35	С	52			V сичак	70					

Нумераційний перелік провели:

Іван С.  
(посада)

Іван С.  
(посада)

Іван С.  
(посада)

(підпис)

(підпис)

(підпис)

Дарин М. І.  
(ініціали та прізвище)

Карась В. І.  
(ініціали та прізвище)

Селіщук Д. М.  
(ініціали та прізвище)

**НУМЕРАЦІЙНА ВІДОМІСТЬ ДЕРЕВ,  
призначених для вибіркової санітарної рубки**

Житомирське ОУЛМГ

(Автономна Республіка Крим, область)

ДП «Попільнянське лісове господарство»

(найменування власника лісів, постійного лісокористувача)

Лісництво Коринське урочище Брусничове №1 квартал № 6  
виділ № 11 ділянка № — площа 2,6 гектарів

Порядковий номер дерева	Порода	Ступінь товщини стовбурів, сантиметрів			Категорія стану дерева, підстава вибору для рубки	Порядковий номер дерева	Порода	Ступінь товщини стовбурів, сантиметрів			Категорія стану дерева, підстава вибору для рубки
		ділові	напівділові	дров'яні				ділові	напівділові	дров'яні	
1	С		36		Верхній	36	С		32		Верхній
2	С			40	Верхній	37	С			40	Верхній
3	С			40	Верхній	38	С		32		Верхній
4	С			32	Верхній	39	С		40		Верхній
5	С	86			Верхній	40	С		40		Верхній
6	С			40	Верхній	41	С			40	Верхній
7	С		32		Верхній	42	С			40	Верхній
8	С	32			Верхній	43	С			40	Верхній
9	С			32	Верхній	44	С			40	Верхній
10	С	48			Верхній	45	С			28	Верхній
11	С	44			Верхній	46	С			32	Верхній
12	С	44			Верхній	47	С			32	Верхній
13	С	36			Верхній	48	С			36	Верхній
14	С			36	Верхній	49	С			28	Верхній
15	С		32		Верхній	50	С			48	Верхній
16	С		52		Верхній	51	С			36	Верхній
17	С		40		Верхній	52	С	32			Верхній
18	С			40	Верхній	53	С	36			Верхній
19	С		32		Верхній	54	С		32		Верхній
20	С			28	Верхній	55	С	40			Верхній
21	С			28	Верхній	56	С	40			Верхній
22	С			36	Верхній	57	С			36	Верхній
23	С			56	Верхній	58	С				Верхній
24	С		64		Верхній	59	С				Верхній
25	С		44		Верхній	60	С				Верхній
26	С	36			Верхній	61	С				Верхній
27	С			40	Верхній	62	С				Верхній
28	С			40	Верхній	63	С				Верхній
29	С			36	Верхній	64	С				Верхній
30	С		60		Верхній	65	С				Верхній
31	С			28	Верхній	66	С				Верхній
32	С			52	Верхній	67	С				Верхній
33	С			36	Верхній	68	С				Верхній
34	С			40	Верхній	69	С				Верхній
35	С			32	Верхній	70	С				Верхній

Нумерацію і перелік провели:

Григор'єв  
(посада)

Григор'єв  
(посада)

Григор'єв  
(посада)

(підпис)

(підпис)

(підпис)

Савченко М. А.  
(ініціали та прізвище)

Карась В. І.  
(ініціали та прізвище)

Семішов Д. М.  
(ініціали та прізвище)

(найменування власника лісів, постійного лісокористувача)

Урочище

Бруснівської н.с.

Квартал №

Виділ

Ділянка №

Делов

enquiries

Всього про... мар... д...

10.12.20

Hymenopis (Hymenopis)

(кількість словами)

підпис

Допус

Стефанов В. 7

Fig. 1.

Грибач <sup>п.1.5</sup> Ю. С.

7.1.

Д. И. Бессмертнев

# НУМЕРАЦІЙНА ВІДОМІСТЬ ДЕРЕВ, призначених для вибіркової санітарної рубки Житомирське ОУЛМГ

(Автономна Республіка Крим, область)

ДП «Попільнянське лісове господарство»

(найменування власника лісів, постійного лісокористувача)

Лісництво Коринська урочище Будинівський ліс-2 квартал № 8  
виділ № 7 ділянка № — площа 3,4 гектарів

Порядковий номер дерева	Порода	Ступінь товщини стовбурів, сантиметрів			Категорія стану дерева, підстава відбору для рубки	Порядковий номер дерева	Порода	Ступінь товщини стовбурів, сантиметрів			Категорія стану дерева, підстава відбору для рубки
		ділові	напівділові	дров'яні				ділові	напівділові	дров'яні	
1	с		40		IV злам	36	а		28		VI сирості
2	с	40			VI сирості	37	с			48	VI сирості
3	с		36		VI сирості	38	с			32	VI сирості
4	с	32			VI сирості	39	с	36			VI злам
5	с	36			VI сирості	40	с	32			VI сирості
6	с	40			VI злам	41	с			28	VI сирості
7	с		60		VI сирості	42	с			36	VI сирості
8	с			36	VI сирості	43	с			36	VI сирості
9	с	28			VI злам	44	с	56			VI злам
10	с			28	VI сирості	45	с			40	VI сирості
11	с			28	VI сирості	46	с			36	VI сирості
12	с	32			VI злам	47	с	56			VI сирості
13	с	40			VI сирості	48	с			36	VI сирості
14	с		48		VI сирості	49	с			28	VI сирості
15	с			44	VI злам	50	с		36		VI сирості
16	с	56			VI злам	51	с	40			VI сирості
17	с		56		VI сирості	52	с		44		VI сирості
18	с			64	VI сирості	53	с	44			VI сирості
19	с			40	VI сирості	54	с	36			VI сирості
20	с			48	VI сирості	55	с			36	VI злам
21	с			48	VI злам	56	с			28	VI сирості
22	с			32	VI сирості	57	с	52			VI сирості
23	с			44	VI сирості	58	с			36	VI сирості
24	с	48			VI сирості	59	с			44	VI сирості
25	с	40			VI сирості	60	с	36			VI сирості
26	с			28	VI злам	61	с			48	VI сирості
27	с	48			VI сирості	62	с	40			VI сирості
28	с			32	VI сирості	63	с	40			VI сирості
29	с	40			VI сирості	64	с			48	VI сирості
30	с	36			VI сирості	65	с	44			VI сирості
31	с	36			VI сирості	66	с	36			VI сирості
32	с	40			VI сирості	67	с			36	VI сирості
33	с	44			VI сирості	68	с			24	VI сирості
34	с			36	VI злам	69	с			48	VI сирості
35	с			52	VI сирості	70	с	52			VI сирості

Нумерацію і перелік провели:

іме.ср  
(посада)

іме.ср  
(посада)

іме.ср  
(посада)

(підпис)

(підпис)

(підпис)

Савицький М. П.  
(ініціали та прізвище)

Корсак В. Т.  
(ініціали та прізвище)

Беленчук Д. М.  
(ініціали та прізвище)

**НУМЕРАЦІЙНА ВІДОМІСТЬ ДЕРЕВ,  
призначених для вибіркової санітарної рубки**  
Житомирське ОУЛМГ

(Автономна Республіка Крим, область)

ДП «Попільнянське лісове господарство»

(найменування власника лісів, постійного лісокористувача)

Лісництво Коринське урочище Бучацьке квартал № 21  
виділ № 6 ділянка № 1 площа 18 гектарів

Порядковий номер дерева	Порода	Ступінь товщини ствобурів, сантиметрів			Категорія стану дерева, підстава відбору для рубки	Порядковий номер дерева	Порода	Ступінь товщини ствобурів, сантиметрів			Категорія стану дерева, підстава відбору для рубки
		ділові	напівділові	дров'яні				ділові	напівділові	дров'яні	
1	С			32	II сухоє	36	С	28			IV злам
2	С			24	VI сухоє	37	С	32			IV гірляка
3	С			32	VI сухоє	38	С	28			IV злам
4	С		24		II сухоє	39	С			28	IV гірляка
5	С		32		II сухоє	40	С		32		IV злам
6	С			40	II сухоє	41	С	24			IV гірляка
7	С		24		VI сухоє	42	С			24	VI сухоє
8	С			28	II сухоє	43	С			24	VI сухоє
9	С			24	II сухоє	44	С			24	VI сухоє
10	С		44		II сухоє	45	С			36	IV гірляка
11	С		32		IV злам	46	С				
12	С			24	VI сухоє	47	С				
13	С	28			IV злам	48	С				
14	С		28		IV злам	49	С				
15	С			24	II сухоє	50	С				
16	С			24	VI сухоє	51	С				
17	С			28	VI гірляка	52	С				
18	С	24			IV злам	53	С				
19	С		28		VI сухоє	54	С				
20	С			28	II сухоє	55	С				
21	С			40	VI сухоє	56	С				
22	С		28		VI сухоє	57	С				
23	С			28	VI сухоє	58	С				
24	С	28			VI сухоє	59	С				
25	С			28	VI сухоє	60	С				
26	С	28			IV сухоє	61	С				
27	С	24			IV злам	62	С				
28	С		32		IV гірляка	63	С				
29	С			28	VI сухоє	64	С				
30	С		24		IV сухоє	65	С				
31	С		26		IV злам	66	С				
32	С	24			IV злам	67	С				
33	С		28		VI сухоє	68	С				
34	С	28			VI сухоє	69	С				
35	С	28			IV сухоє	70	С				

Нумерацію і перелік провели:

ІКНІ ЛІС  
(посада)

ІКНІ ЛІС  
(посада)

ІКНІ ЛІС  
(посада)

ЛІС  
(підпис)  
ЛІС  
(підпис)  
ЛІС  
(підпис)

ЛІС  
(ініціали та прізвище)  
ЛІС  
(ініціали та прізвище)  
ЛІС  
(ініціали та прізвище)

# НУМЕРАЦІЙНА ВІДОМІСТЬ ДЕРЕВ, призначених для вибіркової санітарної рубки Житомирське ОУЛМГ

(Автономна Республіка Крим, область)

ДП «Попільнянське лісове господарство»

(найменування власника лісів, постійного лісокористувача)

Лісництво Корнієнське  
виділ № 8 ділянка № 1урочище Корнієнська гама  
площа 1,5 гектарівквартал № 21

Порядковий номер дерева	Порода	Ступінь товщини ствобурів, сантиметрів			Категорія стану дерева, підстава відбору для рубки	Порядковий номер дерева	Порода	Ступінь товщини ствобурів, сантиметрів			Категорія стану дерева, підстава відбору для рубки
		ділові	напівділові	дров'яні				ділові	напівділові	дров'яні	
1			24		IV злом	36					
2		32			IV сиріжка	37					
3				24	VI сухоє	38					
4		24			IV злом	39					
5	Осінь			32	IV вичаює	40					
6	Осінь			36	IV вичаює	41					
7				24	VI сухоє	42					
8				24	VI сухоє	43					
9				28	VI сухоє	44					
10				28	VI сухоє	45					
11		24			IV вичаює	46					
12			32		IV злом	47					
13				28	VI сухоє	48					
14				24	VI сухоє	49					
15			24		VI сухоє	50					
16			24		VI сухоє	51					
17			24		VI сухоє	52					
18				24	VI сухоє	53					
19				24	VI сухоє	54					
20				24	VI сухоє	55					
21				24	VI сухоє	56					
22				24	VI сухоє	57					
23			24		IV злом	58					
24				24	VI сухоє	59					
25				28	IV вичаює	60					
26						61					
27						62					
28						63					
29						64					
30						65					
31						66					
32						67					
33						68					
34						69					
35						70					

Нумерацію і перелік провели:

Гітє м/р  
(посада)Гітє м/р  
(посада)Гітє м/р  
(посада)Гітє м/р  
(підпис)Гітє м/р  
(підпис)Гітє м/р  
(підпис)Модяєв В. К.  
(ініціали та прізвище)Шмерсманський В. А.  
(ініціали та прізвище)Карась В. Т.  
(ініціали та прізвище)

**НУМЕРАЦІЙНА ВІДОМІСТЬ ДЕРЕВ,  
призначених для вибіркової санітарної рубки  
Житомирське ОУЛМГ**

(Автономна Республіка Крим, область)

ДП «Попільнянське лісове господарство»

(найменування власника лісів, постійного лісокористувача)

Лісництво Кориньське урочище Кориньське поле  
виділ № 14 ділянка № — площа 1,7 гектарівквартал № 22

Порядковий номер дерева	Порода	Ступінь товщини стовбурів, сантиметрів			Категорія стану дерева, підстава відбору для рубки	Порядковий номер дерева	Порода	Ступінь товщини стовбурів, сантиметрів			Категорія стану дерева, підстава відбору для рубки
		ділові	напівділові	дров'яні				ділові	напівділові	дров'яні	
1	С		24		IV кохил	36	Лен			24	VI Вітровал
2	С	32			VI еухост	37	Лен			28	VI Вітровал
3	С			24	VI еухост	38	Лен			28	VI Вітровал
4	С	24			IV еухост	39					
5	С	24			IV еухост	40					
6	Лен			24	VI Вітровал	41					
7	С	32			VI еухост	42					
8	С	24			VI еухост	43					
9	С		24		VI еухост	44					
10	С		24		VI еухост	45					
11	Лен			24	VI еухост	46					
12	С	28			VI еухост	47					
13	С	40			VI еухост	48					
14	С	40			VI еухост	49					
15	Лен			28	VI еухост	50					
16	С			24	IV еухост	51					
17	Лен			28	VI Вітровал	52					
18	Лен			24	VI Вітровал	53					
19	Лен			24	VI еухост	54					
20	Лен			28	VI Вітровал	55					
21	С	32			VI еухост	56					
22	С			24	VI еухост	57					
23	С			28	VI еухост	58					
24	С	24			IV еухост	59					
25	Лен			32	VI Вітровал	60					
26	С		24		IV кохил	61					
27	С			24	VI еухост	62					
28	Лен			28	VI Вітровал	63					
29	Лен			24	VI Вітровал	64					
30	С	40			VI еухост	65					
31	С		28		VI еухост	66					
32	С	24			VI еухост	67					
33	С	36			VI еухост	68					
34	С	32			VI еухост	69					
35	Лен			32	VI еухост	70					

Нумерацію і перелік провели:

Григор'єв  
(посада)Григор'єв  
(посада)Григор'єв  
(посада)

Григор'єв  
(підпис)  
Григор'єв  
(підпис)  
Григор'єв  
(підпис)

Мороз В.В.  
(ініціали та прізвище)  
Величко О.М.  
(ініціали та прізвище)  
Шамсєвський В.А.  
(ініціали та прізвище)

**НУМЕРАЦІЙНА ВІДОМІСТЬ ДЕРЕВ,  
призначених для вибіркової санітарної рубки**  
Житомирське ОУЛМГ

(Автономна Республіка Крим, область)

ДП «Попільнянське лісове господарство»

(найменування власника лісів, постійного лісокористувача)

Лісництво Коркильське урочище Мохосичко  
виділ № 19 ділянка № — площа 31 гектарів

квартал № 82

Порядковий номер дерева	Порода	Ступінь товщини стовбурів, сантиметрів			Категорія стану дерева, підстава відбору для рубки	Порядковий номер дерева	Порода	Ступінь товщини стовбурів, сантиметрів			Категорія стану дерева, підстава відбору для рубки
		ділові	напівділові	дров'яні				ділові	напівділові	дров'яні	
1	Б	32			V сирості	36	Б	28			V сирості
2	Б	32			V сирості	37	Б	24			V сирості
3	Б	24			V сирості	38	Б	28			V сирості
4	Б	28			V сирості	39	Б	32			V сирості
5	Б	36			V сирості	40	Б	28			V сирості
6	Б	32			V сирості	41	Б	32			V сирості
7	Б	28			V сирості	42	Б		24		V сирості
8	Б	32			V сирості	43	Б	24			V сирості
9	Б		36		V сирості	44	Б	24			V сирості
10	Б		40		V сирості	45	Б	28			V сирості
11	Б	24			V сирості	46	Б	24			V сирості
12	Б	24			V сирості	47	Б	32			V сирості
13	Б		24		V сирості	48	Б			32	V сирості
14	Б		24		V сирості	49	Б	26			V сирості
15	Б		36		V сирості	50	Б	40			V сирості
16	Б			26	V сирості	51	Б	26			V сирості
17	Б	40			V сирості	52	Б	48			V сирості
18	Б	36			V сирості	53	Б	24			V сирості
19	Б		32		V сирості	54	Б	24			V сирості
20	Б	36			V сирості	55	Б	24			V сирості
21	Б	36			V сирості	56	Б				V сирості
22	Б		32		V сирості	57					V сирості
23	Б	28			V сирості	58					V сирості
24	Б		24		V сирості	59					V сирості
25	Б	36			V сирості	60					V сирості
26	Б	24			V сирості	61					V сирості
27	Б	36			V сирості	62					V сирості
28	Б	24			V сирості	63					V сирості
29	Б		24		V сирості	64					V сирості
30	Б	32			V сирості	65					V сирості
31	Б		28		V сирості	66					V сирості
32	Б	24			V сирості	67					V сирості
33	Б	24			V сирості	68					V сирості
34	Б		28		V сирості	69					V сирості
35	Б		24		V сирості	70					V сирості

4.12.20 Нумерацію і перелік провели:

Григор'єв  
(посада)

Григор'єв  
(посада)

Григор'єв  
(посада)

(підпис)

(підпис)

(підпис)

Савчук А. А.  
(ініціали та прізвище)

Шалімовський Р. А.  
(ініціали та прізвище)

Беліковський Д. М.  
(ініціали та прізвище)

# НУМЕРАЦІЙНА ВІДОМІСТЬ ДЕРЕВ, призначених для вибіркової санітарної рубки Житомирське ОУЛМГ

(Автономна Республіка Крим, область)

ДП «Попільнянське лісове господарство»

(найменування власника лісів, постійного лісокористувача)

Лісництво Горьківська урочище Мохнаки  
виділ № 24 ділянка № — площа 30 гектарів

квартал № 84

Порядковий номер дерева	Порода	Ступінь товщини стовбурів, сантиметрів			Категорія стану дерева, підстава відбору для рубки	Порядковий номер дерева	Порода	Ступінь товщини стовбурів, сантиметрів			Категорія стану дерева, підстава відбору для рубки
		ділові	напівділові	дров'яні				ділові	напівділові	дров'яні	
1	Б	41			І стовбур	36	Б	32			ІІІ стовбур
2	Б		36		ІІІ стовбур	37	Б		24		ІІІ стовбур
3	Б		28		ІІІ стовбур	38	Б			32	ІІІ стовбур
4	Б	24			ІІІ стовбур	39	Б			28	ІІІ стовбур
5	Б	24			ІІІ стовбур	40	Б			28	ІІІ стовбур
6	Б			24	ІІІ стовбур	41	Б	48			ІІІ стовбур
7	Б	21			ІІІ стовбур	42	Б	44			ІІІ стовбур
8	Б			24	ІІІ стовбур	43	Б		24		ІІІ стовбур
9	Б	32			ІІІ стовбур	44	Б			36	ІІІ стовбур
10	Б	40			ІІІ стовбур	45	Б		32		ІІІ стовбур
11	Б	24			ІІІ стовбур	46	Б			28	ІІІ стовбур
12	Б	24			ІІІ стовбур	47	Б			24	ІІІ стовбур
13	Б		24		ІІІ стовбур	48	Б			24	ІІІ стовбур
14	Б			24	ІІІ стовбур	49	Б		28		ІІІ стовбур
15	Б	28			ІІІ стовбур	50	Б	28			ІІІ стовбур
16	Б	24			ІІІ стовбур	51	Б	24			ІІІ стовбур
17	Б	28			ІІІ стовбур	52	Б	24			ІІІ стовбур
18	Б	32			ІІІ стовбур	53	Б	28			ІІІ стовбур
19	Б		32		ІІІ стовбур	54	Б	28			ІІІ стовбур
20	Б	24			ІІІ стовбур	55	Б			28	ІІІ стовбур
21	Б	32			ІІІ стовбур	56	Б	24			ІІІ стовбур
22	Б	40			ІІІ стовбур	57	Б		24		ІІІ стовбур
23	Б			24	ІІІ стовбур	58	Б			28	ІІІ стовбур
24	Б		36		ІІІ стовбур	59	Б		28		ІІІ стовбур
25	Б		32		ІІІ стовбур	60	Б		24		ІІІ стовбур
26	Б	24			ІІІ стовбур	61	Б	28			ІІІ стовбур
27	Б	28			ІІІ стовбур	62	Б	24			ІІІ стовбур
28	Б	24			ІІІ стовбур	63	Б			24	ІІІ стовбур
29	Б		32		ІІІ стовбур	64	Б			28	ІІІ стовбур
30	Б	24			ІІІ стовбур	65	Б	24			ІІІ стовбур
31	Б			28	ІІІ стовбур	66	Б		24		ІІІ стовбур
32	Б	48			ІІІ стовбур	67	Б	28			ІІІ стовбур
33	Б		24		ІІІ стовбур	68	Б		40		ІІІ стовбур
34	Б	32			ІІІ стовбур	69	Б		28		ІІІ стовбур
35	Б	32			ІІІ стовбур	70	Б	24			ІІІ стовбур

4.12.2011 нумерацію і перелік провели

Іванко І.І.  
(посада)

Іванко І.І.  
(посада)

Іванко І.І.  
(посада)

Іванко І.І.  
(підпис)  
Іванко І.І.  
(підпис)  
Іванко І.І.  
(підпис)

Іванко І.І.  
(ініціали та прізвище)  
Іванко І.І.  
(ініціали та прізвище)  
Іванко І.І.  
(ініціали та прізвище)

Дасунов М. С.  
(ініціали та прізвище)  
Шаміровасей К. І.  
(ініціали та прізвище)  
Демірюк Д. М.  
(ініціали та прізвище)

**НУМЕРАЦІЙНА ВІДОМІСТЬ ДЕРЕВ,  
призначених для вибіркової санітарної рубки  
Житомирське ОУЛМГ**

(Автономна Республіка Крим, область)

ДП «Попільнянське лісове господарство»

(найменування власника лісів, постійного лісокористувача)

Лісництво Корнішівське урочище Машинське  
виділ № 9 ділянка № — площа 4,0 гектарів

квартал № 91

Порядковий номер дерева	Порода	Ступінь товщини ствобурів, сантиметрів			Категорія стану дерева, підстава вдбору для рубки	Порядковий номер дерева	Порода	Ступінь товщини ствобурів, сантиметрів			Категорія стану дерева, підстава вдбору для рубки
		ділові	напівділові	дров'яні				ділові	напівділові	дров'яні	
1	с	24			✓ сирості	36	с	28			✓ сирості
2	с	16			✓ сирості	37	с	24			✓ сирості
3	с			24	✓ сирості	38	с	66			✓ сирості
4	с		36		✓ сирості	39	с	16			✓ сирості
5	с		36		✓ сирості	40	с	28			✓ сирості
6	с		40		✓ сирості	41	с	24			✓ сирості
7	с	28			✓ сирості	42	с	28			✓ сирості
8	с		44		✓ сирості	43	с	28			✓ сирості
9	с	36			✓ сирості	44	с	40			✓ сирості
10	с	24			✓ сирості	45	с	52			✓ сирості
11	с	24			✓ сирості	46	с		36		✓ сирості
12	с	24			✓ сирості	47	с		28		✓ сирості
13	с	24			✓ сирості	48	с	32			✓ сирості
14	с	52			✓ сирості	49	с		32		✓ сирості
15	с		24		✓ сирості	50	с		32		✓ сирості
16	с		52		✓ сирості	51	с	36			✓ сирості
17	с	48			✓ сирості	52	с	28			✓ сирості
18	с		28		✓ сирості	53	с		28		✓ сирості
19	с		40		✓ сирості	54	с		28		✓ сирості
20	с		32		✓ сирості	55	с	24			✓ сирості
21	с	28			✓ сирості	56	с		24		✓ сирості
22	с	24			✓ сирості	57	с	28			✓ сирості
23	с	32			✓ сирості	58	с	24			✓ сирості
24	с	28			✓ сирості	59	с	24			✓ сирості
25	с		32		✓ сирості	60	с	32			✓ сирості
26	с	28			✓ сирості	61	с	32			✓ сирості
27	с		24		✓ сирості	62	с	24			✓ сирості
28	с		32		✓ сирості	63	с	28			✓ сирості
29	с	28			✓ сирості	64	с	28			✓ сирості
30	с	28			✓ сирості	65					
31	с	40			✓ сирості	66					
32	с	40			✓ сирості	67					
33	с	32			✓ сирості	68					
34	с	28			✓ сирості	69					
35	с	28			✓ сирості	70					

10.12.20 Нумерацію і перелік провели:

іме ср  
(посада)

іме ср  
(посада)

іме ср  
(посада)

(підпис)

(підпис)

(підпис)

Василь М. С.  
(ініціали та прізвище)

Величурка Д. М.  
(ініціали та прізвище)

Карась В. Т.  
(ініціали та прізвище)

**НУМЕРАЦІЙНА ВІДОМІСТЬ ДЕРЕВ,  
призначених для вибіркової санітарної рубки**  
Житомирське ОУЛМГ

(Автономна Республіка Крим, область)

ДП «Попільнянське лісове господарство»

(найменування власника лісів, постійного лісокористувача)

Лісництво Коркинська урочище Мехомська  
виділ № 13 ділянка № - площа 1,2 гектарівквартал № 86

Порядковий номер дерева	Порода	Ступінь товщини стовбурів. сантиметрів			Категорія стану дерева, підстава відбору для рубки	Порядковий номер дерева	Порода	Ступінь товщини стовбурів. сантиметрів			Категорія стану дерева, підстава відбору для рубки
		ділові	напівділові	дров'яні				ділові	напівділові	дров'яні	
1	С		24		V середній	36					
2	С			28	V середній	37					
3	С			24	V середній	38					
4	С	36			V середній	39					
5	С			32	V середній	40					
6	С	28			V середній	41					
7	С			32	V середній	42					
8	С	36			V середній	43					
9	С		32		V середній	44					
10	С			24	V середній	45					
11	С			24	V середній	46					
12	С			36	V середній	47					
13	С			40	V середній	48					
14	С			28	V середній	49					
15	С	32			V середній	50					
16	С			24	V середній	51					
17	С	44			V середній	52					
18	С			24	V середній	53					
19	С			24	V середній	54					
20	С	32			V середній	55					
21	С		32		V середній	56					
22	С			24	V середній	57					
23	С		28		V середній	58					
24	С	28			V середній	59					
25	С	40			V середній	60					
26	С			24	V середній	61					
27	С			32	V середній	62					
28	С			24	V середній	63					
29	С	36			V середній	64					
30	С	28			V середній	65					
31	С	28			V середній	66					
32						67					
33						68					
34						69					
35						70					

10.12.20 нумерацію і перелік провели:

Іванко М.І.  
(посада)Іванко М.І.  
(посада)Іванко М.І.  
(посада)

(підпис)

(підпис)

(підпис)

(ініціали та прізвище)

(ініціали та прізвище)

(ініціали та прізвище)

**НУМЕРАЦІЙНА ВІДОМІСТЬ ДЕРЕВ,  
призначених для вибіркової санітарної рубки**  
Житомирське ОУЛМГ

(Автономна Республіка Крим, область)

ДП «Попільнянське лісове господарство»

(найменування власника лісів, постійного лісочористувача)

Лісництво

виділ № 5

ділянка №

урочище

площа 1,5

гектарів

квартал

№

94

Порядковий номер дерева	Порода	Ступінь товщини стовбурів, сантиметрів			Категорія стану дерева, підстава вибору для рубки	Порядковий номер дерева	Порода	Ступінь товщини стовбурів, сантиметрів			Категорія стану дерева, підстава вибору для рубки
		ділові	напівділові	дров'яні				ділові	напівділові	дров'яні	
1	Б	32			V берестя	36					
2	Б	32			V берестя	37					
3	Б			24	V берестя	38					
4	Б	32			V берестя	39					
5	Б		24		V берестя	40					
6	Б	28			V берестя	41					
7	Б		24		V берестя	42					
8	Б	32			V берестя	43					
9	Б	28			V берестя	44					
10	Б	28			V берестя	45					
11	Б	28			V берестя	46					
12	Б	32			V берестя	47					
13	Б	28			V берестя	48					
14	Б	28			V берестя	49					
15	Б	32			V берестя	50					
16	Б	24			V берестя	51					
17	Б	28			V берестя	52					
18	Б	24			V берестя	53					
19	Б	24			V берестя	54					
20	Б	24			V берестя	55					
21	Б	24			V берестя	56					
22	Б		24		V берестя	57					
23	Б	24			V берестя	58					
24	Б	24			V берестя	59					
25	Б		32		V берестя	60					
26	Б	32			V берестя	61					
27						62					
28						63					
29						64					
30						65					
31						66					
32						67					
33						68					
34						69					
35						70					

10.12.20

Нумерацію і перелік провели:

\_\_\_\_\_ (посада)

\_\_\_\_\_ (посада)

\_\_\_\_\_ (посада)

(підпис)

(підпис)

(підпис)

(ініціали та прізвище)

(ініціали та прізвище)

(ініціали та прізвище)

**НУМЕРАЦІЙНА ВІДОМІСТЬ ДЕРЕВ,  
призначених для вибіркової санітарної рубки  
Житомирське ОУЛМГ**

(Автономна Республіка Крим, область)

ДП « Попільнянське лісове господарство»

(найменування власника лісів, постійного лісокористувача)

Лісництво Корсичеське урочище Мехинича  
виділ № 11 ділянка № - площа 214 гектарів

квартал № 95

Порядковий номер дерева	Порода	Ступінь товщини ствобурів, сантиметрів			Категорія стану дерева, підстава вдбору для рубки	Порядковий номер дерева	Порода	Ступінь товщини ствобурів, сантиметрів			Категорія стану дерева, підстава вдбору для рубки
		ділові	напівділові	дров'яні				ділові	напівділові	дров'яні	
1	с		28		В сирості	36	с		40		В нахилі
2	с	32			В сирості	37	с	32			В нахилі
3	с	36			В нахилі	38	с	36			В нахилі
4	с	36			В сирості	39	с	32			В нахилі
5	с		24		В нахилі	40	с	40			В сирості
6	с	48			В сирості	41	с		40		В сирості
7	с	28			В сирості	42	с	24			В сирості
8	с	24			В нахилі	43	с	10			В нахилі
9	с	36			В сирості	44	с	28			В нахилі
10	с	32			В сирості	45	с	36			В нахилі
11	с	44			В сирості	46	с	36			В нахилі
12	с	44			В нахилі	47					
13	с	32			В сирості	48					
14	с		24		В сирості	49					
15	с	32			В нахилі	50					
16	с	44			В сирості	51					
17	с	40			В нахилі	52					
18	с	28			В нахилі	53					
19	с	56			В сирості	54					
20	с	32			В сирості	55					
21	с	36			В сирості	56					
22	с	28			В сирості	57					
23	с	40			В сирості	58					
24	с	48			В сирості	59					
25	с		40		В сирості	60					
26	с	44			В сирості	61					
27	с	40			В нахилі	62					
28	с	36			В нахилі	63					
29	с	28			В нахилі	64					
30	с	28			В сирості	65					
31	с	44			В нахилі	66					
32	с		32		В нахилі	67					
33	с		44		В сирості	68					
34	с		48		В сирості	69					
35	с		36		В нахилі	70					

10.12.20 Нумерацію і перелік провели:

іме /р  
(посада)

іме /р  
(посада)

іме /р  
(посада)

(підпис)

(підпис)

(підпис)

Бачок М. А.  
(ініціали та прізвище)

Беліничук С. М.  
(ініціали та прізвище)

Карась В. Т.  
(ініціали та прізвище)

**НУМЕРАЦІЙНА ВІДОМІСТЬ ДЕРЕВ,  
призначених для вибіркової санітарної рубки**  
Житомирське ОУЛМГ

(Автономна Республіка Крим, область)

ДП «Попільнянське лісове господарство»

(найменування власника лісів, постійного лісокористувача)

Лісництво

виділ №

16

ділянка №

урочище

площа

гектарів

квартал

№

95

Порядковий номер дерева	Порода	Ступінь товщини стовбурів, сантиметрів			Категорія стану дерева, підстава вибору для рубки	Порядковий номер дерева	Порода	Ступінь товщини стовбурів, сантиметрів			Категорія стану дерева, підстава вибору для рубки
		ділові	напівділові	дров'яні				ділові	напівділові	дров'яні	
1	Ск	28			V сирості	36	Ск	32			IV Встигло
2	Ск	32			V сирості	37	Ск	28			V сирості
3	Ск		28		V сирості	38	Ск	24			V сирості
4	Ск	28			V сирості	39	Ск		28		V сирості
5	Ск	32			V сирості	40	Ск	32			V сирості
6	Ск	28			V сирості	41	Ск	28			V сирості
7	Ск	28			V сирості	42	Ск		32		VI сирості
8	Ск	28			V сирості	43	Ск		24		VI сирості
9	Ск	24			IV Встигло	44	Ск		48		VI сирості
10	Ск		28		V Встигло	45	Ск		28		VI сирості
11	Ск	32			V Встигло	46	Ск	36			V сирості
12	Ск	32			IV Встигло	47	Ск		24		VI сирості
13	Ск	28			IV Встигло	48	Ск	32			VI сирості
14	Ск	32			IV Встигло	49	Ск	32			V сирості
15	Ск	24			V сирості	50	Ск	24			VI сирості
16	Ск	32			V сирості	51	Ск			28	V сирості
17	Ск		28		V сирості	52	Ск	28			V сирості
18	Ск	40			V сирості	53	Ск	24			V сирості
19	Ск	32			V сирості	54	Ск		24		V сирості
20	Ск	28			V сирості	55	Ск	28			V сирості
21	Ск	24			IV Встигло	56	Ск	24			VI сирості
22	Ск	28			V сирості	57	Ск			28	VI сирості
23	Ск	28			V сирості	58	Ск		24		VI сирості
24	Ск	28			IV Встигло	59	Ск	32			VI сирості
25	Ск	28			V сирості	60	Ск	52			VI сирості
26	Ск	32			V сирості	61	Ск	28			V сирості
27	Бл			40	V сирості	62	Ск	28			V сирості
28	Ск	36			V сирості	63	Ск			32	V сирості
29	Ск	36			V сирості	64	Ск	24			IV Встигло
30	Ск	28			V сирості	65	Ск	24			V сирості
31	Ск	24			V сирості	66	Ск	32			V сирості
32	Ск	40			V сирості	67	Ск				V сирості
33	Ск	32			IV Встигло	68					
34	Ск	28			V сирості	69					
35	Ск	40			V сирості	70					

11.12.20 Нумерацію і перелік провели:

\_\_\_\_\_ (посада)

\_\_\_\_\_ (посада)

\_\_\_\_\_ (посада)

(підпис)

(підпис)

(підпис)

\_\_\_\_\_ (ініціали та прізвище)

\_\_\_\_\_ (ініціали та прізвище)

\_\_\_\_\_ (ініціали та прізвище)

1

Нумераціяна відомість дерев,  
призначених для вибіркової санітарної рубки  
Житомирська область

ДП "Попільнянське лісове господарство"

Лісництво

Ружинське

урочище

квартал № 2 виді № 5 ділянка № - площа 7,8 гектарів

порядковий номер дерева	порода	Стурінть товщини стовбурів, сантиметрів			категорія стану дерева, підстава відбору для рубки	порядковий номер дерева	порода	Стурінть товщини стовбурів, сантиметрів			категорія стану дерева, підстава відбору для рубки
		ділові	напілділові	дрова ні				ділові	напілділові	дрова ні	
1	Сосна	-	-	28	VI ух	46	Сосна	-	32	-	IV ух
2	-11-	-	32	-	IV ух	47	-11-	-	36	-	IV ух
3	-11-	-	24	-	IV ух	48	Дуб	-	32	-	V дрова
4	-11-	-	32	-	IV ух	49	Сосна	-	-	36	VI ух
5	-11-	-	32	-	IV ух	50	-11-	-	-	28	VI ух
6	-11-	-	36	-	IV ух	51	-11-	-	32	-	IV ух
7	-11-	-	32	-	IV ух	52	-11-	-	36	-	IV ух
8	-11-	-	-	32	VI ух	53	-11-	32	-	-	IV ух
9	-11-	-	44	-	IV ух	54	-11-	-	-	28	VI ух
10	-11-	-	36	-	IV ух	55	Дуб	-	28	-	V дрова
11	-11-	-	28	-	IV ух	56	Сосна	-	32	-	IV ух
12	-11-	-	36	-	IV ух	57	-11-	-	-	32	VI ух
13	-11-	36	-	-	IV ух	58	-11-	-	-	32	VI ух
14	-11-	-	40	-	IV ух	59	-11-	-	-	28	VI ух
15	Дуб	-	-	28	V ух	60	-11-	-	32	-	IV ух
16	Сосна	36	-	-	IV ух	61	-11-	32	-	-	IV ух
17	-11-	-	44	-	IV ух	62	-11-	36	-	-	IV ух
18	Дуб	-	36	-	V дрова	63	-11-	40	-	-	IV ух
19	Сосна	-	36	-	IV ух	64	-11-	-	-	28	VI ух
20	-11-	36	-	-	IV ух	65	-11-	-	40	-	IV ух
21	-11-	40	-	-	IV ух	66	-11-	-	-	28	VI ух
22	-11-	-	36	-	IV ух	67	-11-	-	36	-	IV ух
23	-11-	-	-	32	VI ух	68	-11-	32	-	-	IV ух
24	-11-	-	32	-	IV ух	69	-11-	-	40	-	IV ух
25	-11-	-	-	28	VI ух	70	-11-	-	28	-	IV ух
26	-11-	-	28	-	IV ух	71	-11-	-	24	-	IV ух
27	-11-	-	36	-	IV ух	72	-11-	36	-	-	IV ух
28	-11-	-	32	-	IV ух	73	-11-	-	28	-	IV ух
29	-11-	-	-	28	VI ух	74	-11-	-	-	32	VI ух
30	-11-	-	32	-	IV ух	75	-11-	-	36	-	IV ух
31	-11-	-	28	-	IV ух	76	-11-	-	-	28	VI ух
32	-11-	-	32	-	IV ух	77	-11-	40	-	-	IV ух
33	-11-	-	40	-	IV ух	78	-11-	-	40	-	IV ух
34	-11-	-	-	32	VI ух	79	-11-	-	32	-	IV ух
35	-11-	-	-	32	VI ух	80	-11-	-	32	-	IV ух
36	-11-	-	32	-	IV ух	81	-11-	-	-	36	VI ух
37	-11-	-	32	-	IV ух	82	-11-	-	36	-	IV ух
38	Дуб	-	-	32	VI ух	83	-11-	-	-	36	VI ух
39	Сосна	-	36	-	IV ух	84	-11-	-	-	24	VI ух
40	-11-	-	-	36	VI ух	85	-11-	-	24	-	IV ух
41	-11-	-	40	-	IV ух	86	-11-	-	24	-	IV ух
42	-11-	36	-	-	IV ух	87	-11-	-	-	32	VI ух
43	-11-	-	28	-	IV ух	88	-11-	-	-	32	VI ух
44	-11-	-	36	-	IV ух	89	-11-	-	-	36	VI ух
45	-11-	-	40	-	IV ух	90	-11-	36	-	-	IV ух

квартал № 2

види № 5

длина №

площа 2,8 гектарів

порядковий номер дерева	порода	Ступінь товщини стовбурів, сантиметрів			висота дерева, метрів	порода	Ступінь товщини стовбурів, сантиметрів			висота дерева, метрів
		всего	всего	всего			всего	всего	всего	
91	Сосна	36			IV	Сосна			28	VI
92	-11-	36			IV	-11-			32	VI
93	-11-			24	VI	-11-	44			IV
94	-11-			24	VI	-11-	36			IV
95	Дуб		32		V	-11-		32		IV
96	Сосна			36	VI	-11-		36		IV
97	-11-		36		IV	Дуб			24	V
98	Дуб			24	V	Дуб			24	V
99	Сосна	36			IV	Сосна			24	VI
100	-11-	40			IV	-11-			28	VI
101	-11-		32		IV	-11-		32		IV
102	-11-		36		IV	-11-		40		IV
103	-11-	36			IV	-11-			32	VI
104	-11-			28	VI	-11-			36	VI
105	-11-			36	VI	-11-			24	VI
106	-11-		28		IV	-11-		36		IV
107	-11-			28	VI	-11-			36	VI
108	-11-		40		IV	-11-			28	VI
109	-11-		36		IV	-11-			28	VI
110	-11-		36		IV	-11-		32		IV
111	-11-			40	VI	-11-			28	VI
112	-11-			32	VI	-11-			28	VI
113	-11-			32	VI	-11-			32	VI
114	Дуб			24	VI	-11-		32		IV
115	Дуб			32	VI	-11-		28		IV
116	Сосна			24	VI	-11-		36		IV
117	-11-			32	VI	-11-		32		IV
118	-11-	36			IV	-11-		28		IV
119	-11-	36			IV	-11-		36		IV
120	-11-		32		IV	-11-		36		IV
121	-11-	36			IV	-11-			40	VI
122	-11-	40			IV	-11-			32	VI
123	-11-	36			IV	-11-			28	VI
124	-11-	44			IV	-11-			28	VI
125	Дуб			32	V	-11-			28	VI
126	Сосна			32	VI	Дуб			28	V
127	-11-			32	VI	Сосна		40		IV
128	-11-		32		IV	-11-		36		IV
129	-11-			28	VI	-11-			32	VI
130	-11-	36			IV	-11-		32		IV
131	-11-		28		IV	-11-		40		IV
132	-11-		40		IV	-11-			36	VI
133	-11-			28	VI	-11-		40		IV
134	-11-			28	VI	-11-		32		IV
135	-11-		36		IV	-11-	36			IV
136	-11-		40		IV	-11-			36	VI
137	-11-		40		IV	-11-			40	VI
138	-11-			28	VI	-11-		32		IV
139	-11-			40	VI	-11-	36			IV
140	-11-			40	VI	-11-	36			IV
141	-11-			32	VI	-11-	40			IV
142	-11-			32	VI	-11-	32			IV

порядковий номер	порода	Ступінь товщини стовбурів, сантиметрів			категорія стану дерева після рубки	порядковий номер	порода	Ступінь товщини стовбурів, сантиметрів			категорія стану дерева після рубки
		діаметр	висота чагарника	висота дерева				діаметр	висота чагарника	висота дерева	
195	Сосна		36		IV гуляк	247	Сосна		32		IV гуляк
196	-II-		40		IV гуляк	248	-II-		32		VI гуляк
197	-II-			28	VI гуляк	249	-II-		36		IV гуляк
198	-II-			32	VI гуляк	250	-II-		36		IV гуляк
199	-II-			36	VI гуляк	251	-II-		32		IV гуляк
200	-II-		36		IV гуляк	252	-II-		36		VI гуляк
201	-II-			28	VI гуляк	253	-II-		36		IV гуляк
202	-II-			36	VI гуляк	254	-II-		36		IV гуляк
203	-II-			28	VI гуляк	255	-II-		28		IV гуляк
204	-II-		40		IV гуляк	256	-II-		32		IV гуляк
205	-II-			36	VI гуляк	257	-II-		24		VI гуляк
206	-II-			36	VI гуляк	258	Дуб		32		VI гуляк
207	-II-			36	VI гуляк	259	Сосна		40		IV гуляк
208	-II-		44		IV гуляк	260	-II-		36		VI гуляк
209	-II-		36		IV гуляк	261	-II-		40		IV гуляк
210	-II-		32		IV гуляк	262	-II-		28		IV гуляк
211	-II-			40	VI гуляк	263	Дуб		32		VI гуляк
212	-II-		32		IV гуляк	264					
213	-II-	36			IV гуляк	265					
214	-II-			36	VI гуляк	266					
215	-II-		32		IV гуляк	267					
216	-II-		40		IV гуляк	268					
217	-II-		36		IV гуляк	269					
218	-II-		32		IV гуляк	270					
219	-II-		36		IV гуляк	271					
220	-II-			32	VI гуляк	272					
221	-II-		36		IV гуляк	273					
222	-II-		36		IV гуляк	274					
223	-II-			28	VI гуляк	275					
224	-II-			32	VI гуляк	276					
225	-II-		36		IV гуляк	277					
226	-II-	40			IV гуляк	278					
227	-II-	32			IV гуляк	279					
228	-II-	40			IV гуляк	280					
229	-II-		36		IV гуляк	281					
230	-II-			32	VI гуляк	282					
231	-II-		32		IV гуляк	283					
232	-II-		28		IV гуляк	284					
233	-II-			36	VI гуляк	285					
234	-II-		28		VI гуляк	286					
235	Дуб		32		VI гуляк	287					
236	Дуб		24		V гуляк	288					
237	Сосна		32		VI гуляк	289					
238	-II-		28		VI гуляк	290					
239	-II-		36		VI гуляк	291					
240	-II-		36		IV гуляк	292					
241	Дуб			24	VI гуляк	293					
242	Сосна			36	VI гуляк	294					
243	-II-		32		IV гуляк	295					
244	-II-			28	VI гуляк	296					
245	-II-			28	VI гуляк	297					
246	Дуб			28	VI гуляк	298					

Всього: 156 шт. після рубки  
 усього: 156 шт. після рубки  
 усього: 156 шт. після рубки  
 усього: 156 шт. після рубки

# Нумераційна відомість дерев, призначених для вибіркової санітарної рубки

Житомирська область

(Автономна Республіка Крим, область)

ДП "Попільнянське лісове господарство"

(Найменування власника або постійного користувача)

Лісництво

Ружинське

урочище

Верхівнянське ліс

квартал № 3

виділі № 7

ділянка №

площа 8,8 гектарів

порядковий номер дерева	порода	Стурінг товщини стовбурів, сантиметрів			категорія стану дерева, підстава відбору для рубки	порядковий номер дерева	порода	Стурінг товщини стовбурів, сантиметрів			категорія стану дерева, підстава відбору для рубки
		ділові	напіваділові	дрова				ділові	напіваділові	дрова	
1	сосна	-	32	-	IV умах	46	сосна	-	-	28	VI умах
2	-II-	-	36	-	IV умах	47	сосна	-	32	-	IV умах
3	-II-	-	36	-	IV умах	48	Дуб	-	-	32	VI умах
4	-II-	-	36	-	IV умах	49	-II-	-	-	36	VI умах
5	Дуб	-	-	36	VI умах	50	-II-	-	-	36	VI умах
6	-II-	-	-	40	VI умах	51	сосна	36	-	-	IV умах
7	сосна	-	36	-	IV умах	52	-II-	36	-	-	IV умах
8	-II-	-	-	28	VI умах	53	-II-	-	40	-	IV умах
9	-II-	-	40	-	IV умах	54	-II-	32	-	-	IV умах
10	-II-	-	-	40	VI умах	55	Дуб	-	-	34	VI умах
11	-II-	44	-	-	IV умах	56	сосна	-	44	-	IV умах
12	-II-	-	36	-	IV умах	57	-II-	-	-	36	VI умах
13	-II-	-	36	-	IV умах	58	-II-	-	-	32	VI умах
14	-II-	32	-	-	IV умах	59	-II-	-	-	36	VI умах
15	-II-	36	-	-	IV умах	60	-II-	-	-	44	VI умах
16	-II-	32	-	-	IV умах	61	-II-	-	28	-	IV умах
17	-II-	-	36	-	IV умах	62	Дуб	-	-	36	VI умах
18	-II-	36	-	-	IV умах	63	сосна	-	36	-	IV умах
19	Касп	-	-	24	VI умах	64	-II-	36	-	-	IV умах
20	сосна	40	-	-	IV умах	65	Береза	-	-	36	VI умах
21	-II-	-	44	-	IV умах	66	сосна	-	40	-	IV умах
22	Дуб	-	-	36	VI умах	67	Береза	-	-	36	VI умах
23	сосна	36	-	-	IV умах	68	сосна	-	-	36	VI умах
24	-II-	-	-	36	VI умах	69	-II-	-	-	36	VI умах
25	-II-	-	40	-	IV умах	70	-II-	-	-	36	VI умах
26	-II-	-	-	36	VI умах	71	-II-	44	-	-	IV умах
27	-II-	-	32	-	IV умах	72	-II-	48	-	-	IV умах
28	-II-	-	-	40	VI умах	73	-II-	36	-	-	IV умах
29	Дуб	-	36	-	IV умах	74	-II-	36	-	-	IV умах
30	-II-	-	36	-	IV умах	75	-II-	-	36	-	IV умах
31	сосна	36	-	-	IV умах	76	-II-	36	-	-	IV умах
32	-II-	36	-	-	IV умах	77	-II-	40	-	-	IV умах
33	-II-	-	40	-	IV умах	78	-II-	36	-	-	IV умах
34	-II-	-	28	-	IV умах	79	-II-	-	36	-	IV умах
35	-II-	-	48	-	IV умах	80	-II-	-	-	44	VI умах
36	Дуб	-	-	32	VI умах	81	-II-	-	36	-	IV умах
37	сосна	-	-	28	VI умах	82	-II-	-	36	-	IV умах
38	-II-	-	32	-	IV умах	83	-II-	-	36	-	IV умах
39	-II-	-	36	-	IV умах	84	-II-	-	36	-	IV умах
40	-II-	32	-	-	IV умах	85	-II-	-	-	36	VI умах
41	-II-	-	-	36	VI умах	86	-II-	-	40	-	IV умах
42	-II-	-	-	24	VI умах	87	-II-	-	-	36	VI умах
43	-II-	-	-	36	VI умах	88	-II-	-	44	-	IV умах
44	-II-	-	-	28	VI умах	89	-II-	-	36	-	IV умах
45	-II-	-	-	48	VI умах	90	-II-	44	-	-	IV умах

квартал № 3

висота № 7'

ділянка № 2

площа 8,8 гектарів

порядковий й номер дерева	порода	Ступінь товщини стовбура,				категорія стану тереза, підстава відбосу для рубки	порядковий й номер дерева	порода	Ступінь товщини стовбура,				категорія стану тереза, підстава відбосу для рубки
		ділянка	санітарія	лозі	дрова				ділянка	санітарія	лозі	дрова	
91	Сосна				32	VI оух	143	Сосна	36				IV оух
92	-II-				32	IV оух	144	-II-	32				IV оух
93	-II-				32	IV оух	145	-II-		24			IV оух
94	Дуб				36	IV оух	146	-II-			36		VI оух
95	Сосна				56	IV оух	147	-II-	36				IV оух
96	Дуб				32	IV оух	148	-II-		32			IV оух
97	Сосна				32	VI оух	149	-II-			36		VI оух
98	-II-				36	IV оух	150	-II-	36				IV оух
99	-II-				32	IV оух	151	-II-	40				IV оух
100	-II-				48	IV оух	152	Дуб			24		VI оух
101	-II-				36	IV оух	153	Сосна	44				IV оух
102	-II-				32	VI оух	154	-II-	44				IV оух
103	-II-	32				IV оух	155	-II-				32	VI оух
104	-II-				24	VI оух	156	-II-		28			IV оух
105	-II-	36				IV оух	157	-II-	36				IV оух
106	Дуб				40	IV оух	158	-II-			32		VI оух
107	-II-				36	IV оух	159	-II-		36			IV оух
108	-II-				40	VI оух	160	-II-			28		VI оух
109	Сосна				36	IV оух	161	-II-			44		VI оух
110	-II-				32	IV оух	162	Дуб			28		VI оух
111	-II-				24	VI оух	163	Сосна			32		VI оух
112	-II-				28	IV оух	164	-II-			36		VI оух
113	-II-				28	IV оух	165	-II-			32		VI оух
114	-II-				36	VI оух	166	-II-			28		VI оух
115	-II-				28	IV оух	167	-II-		32			IV оух
116	-II-	36				IV оух	168	-II-			48		VI оух
117	-II-				24	VI оух	169	-II-	40				IV оух
118	-II-				32	IV оух	170	Дуб			36		VI оух
119	-II-				36	VI оух	171	Сосна	36				IV оух
120	Дуб				32	VI оух	172	-II-		36			IV оух
121	Дуб				44	VI оух	173	-II-		36			IV оух
122	Дуб				32	IV оух	174	-II-		40			IV оух
123	-II-				24	VI оух	175	-II-			36		VI оух
124	-II-				36	IV оух	176	-II-		36			IV оух
125	-II-				28	VI оух	177	-II-			32		VI оух
126	Сосна				48	IV оух	178	-II-	36				IV оух
127	-II-				32	IV оух	179	-II-			36		VI оух
128	-II-				36	IV оух	180	-II-	32				IV оух
129	-II-	32				IV оух	181	-II-		36			IV оух
130	-II-	36				IV оух	182	-II-		32			IV оух
131	Дуб				56	VI оух	183	-II-			28		VI оух
132	Сосна				36	VI оух	184	-II-			28		VI оух
133	Дуб				24	VI оух	185	-II-			56		VI оух
134	Сосна				32	IV оух	186	-II-		32			IV оух
135	-II-				32	VI оух	187	-II-		28			IV оух
136	-II-				36	IV оух	188	-II-		44			IV оух
137	-II-				36	IV оух	189	-II-		40			IV оух
138	-II-				32	IV оух	190	-II-		28			IV оух
139	-II-	36				IV оух	191	-II-	36				IV оух
140	-II-				36	VI оух	192	-II-		28			IV оух
141	-II-				32	IV оух	193	-II-		36			IV оух
142	-II-	36				IV оух	194	-II-		32			IV оух

**Нумераційна відомість дерев,  
призначених для вибіркової санітарної рубки  
Житомирська область**

ДП "Попільнянське лісове господарство"

(Найменування лісового господарства)

Лісництво

Ружинське

урочище

Верхівський ліс.

квартал № 3

виділ № 1

ділянка № 2

площа 8,8 гектарів

порядковий номер дерева	порода	Ступінь товщини стовбурів, сантиметрів			категорія стану дерева, підстава вибору для рубки	порядковий номер дерева	порода	Ступінь товщини стовбурів, сантиметрів			категорія стану дерева, підстава вибору для рубки
		ділянка	напівділянка	дерево				ділянка	напівділянка	дерево	
195	Сосна		32		IV уціл						
196		36			IV уціл						
197		36			IV уціл						
198		36			IV уціл						
199	Дуб			36	VI уціл						
200	Сосна		36		IV уціл						
201	-II-	36			IV уціл						
202	-II-	36			IV уціл						
203	-II-		36		IV уціл						
204	-II-		36		IV уціл						
205	-II-			36	VI уціл						
206	-II-	36			IV уціл						
207	-II-	36			IV уціл						
208	-II-	36			IV уціл						
209	-II-			36	VI уціл						
210	-II-		36		IV уціл						
211	-II-		32		IV уціл						
212	-II-	36			IV уціл						
213	-II-		40		IV уціл						

**Нумераційна відомість дерев,  
призначених для вибіркової санітарної рубки  
Житомирська область**

ДП "Попільнянське лісове господарство"

Лісництво

Ружинське

урочище

Макарівецький сік.

квартал № 14

виді № 7

ділянка №

площа 30 гектарів

порядковий номер дерева	порода	Ступінь гнилі стовбура, сантиметрів			категорія стану дерева, підстава для рубки	порядковий номер дерева	порода	Ступінь гнилі стовбура, сантиметрів			категорія стану дерева, підстава для рубки
		ділові	напівділові	дрова				ділові	напівділові	дрова	
1	Сосна	36	-	-	✓ моч.	46	Сосна	-	-	32	VI ерх.
2	-11-	-	-	36	VI ерх.	47	-11-	-	36	-	VI ерх.
3	-11-	-	44	-	✓ змоч.	48	-11-	-	32	-	VI ерх.
4	-11-	-	-	32	VI ерх.	49	-11-	-	-	32	VI ерх.
5	-11-	-	40	-	✓ усея	50	-11-	-	-	32	VI ерх.
6	-11-	-	32	-	VI ерх.	51	-11-	-	-	23	VI ерх.
7	-11-	-	-	36	✓ ружин.	52	-11-	-	-	28	VI ерх.
8	-11-	-	36	-	VI змоч.	53	-11-	-	-	32	VI ерх.
9	-11-	36	-	-	✓ усея	54	-11-	-	32	-	✓ усея
10	-11-	32	-	-	✓ усея	55	-11-	-	-	32	VI ерх.
11	-11-	-	-	28	VI ерх.	56	-11-	-	-	32	VI ерх.
12	-11-	-	36	-	VI ерх.	57	-11-	-	-	32	VI ерх.
13	-11-	-	32	-	VI ерх.	58	-11-	-	-	28	VI ерх.
14	-11-	-	32	-	VI ерх.	59	-11-	36	-	-	✓ усея
15	-11-	-	-	36	VI ерх.	60	-11-	36	-	-	✓ усея
16	-11-	-	28	-	VI ерх.	61	-11-	32	-	-	✓ усея
17	-11-	-	32	-	✓ змоч.	62	Дуб	-	-	32	✓ змоч.
18	-11-	-	28	-	✓ ерх.	63	Сосна	-	36	-	✓ усея
19	-11-	36	-	-	✓ усея	64	-11-	-	36	-	✓ усея
20	-11-	36	-	-	✓ усея	65	-11-	40	-	-	✓ усея
21	-11-	36	-	-	✓ усея	66	-11-	-	32	-	VI ерх.
22	-11-	36	-	-	✓ усея	67	-11-	-	36	-	VI ерх.
23	-11-	-	32	-	VI ерх.	68	-11-	-	32	-	VI ерх.
24	-11-	-	36	-	VI ерх.	69	-11-	-	-	28	VI ерх.
25	-11-	-	-	28	VI ерх.	70	-11-	-	-	32	VI ерх.
26	-11-	-	-	28	VI ерх.	71	-11-	-	-	24	VI ерх.
27	-11-	36	-	-	✓ усея	72	-11-	-	-	32	VI ерх.
28	-11-	-	36	-	✓ усея	73					
29	-11-	40	-	-	✓ усея	74					
30	-11-	36	-	-	✓ усея	75					
31	-11-	36	-	-	✓ усея	76					
32	-11-	36	-	-	✓ усея	77					
33	-11-	-	32	-	✓ усея	78					
34	-11-	-	36	-	✓ усея	79					
35	-11-	-	28	-	VI ерх.	80					
36	-11-	36	-	-	✓ усея	81					
37	-11-	-	-	32	VI ерх.	82					
38	-11-	32	-	-	✓ усея	83					
39	-11-	-	-	24	✓ усея	84					
40	-11-	-	-	24	VI ерх.	85					
41	-11-	-	-	24	VI ерх.	86					
42	-11-	-	-	36	VI ерх.	87					
43	-11-	32	-	-	✓ усея	88					
44	-11-	-	40	-	✓ усея	89					
45	-11-	-	32	-	✓ ерх.	90					

площа 3,0 гектарів

[illegible]

Всёго пронумеровано деревьев:

(сінтасуу  $\frac{1}{2}$  жер)

72 oct.

Нумерацію і перелік провели:

05, 11/1

от. м.ф.

Итого

" 01 "

12

20 *OK* DOKV

Original

Charles Street

11/1/01

11

К-м мн р, в

Удостоверение Р 7

*[Handwritten signature]*

(Signature)

( Автономна Республіка Крим, область)

(Найменування власника лісів, постійного лісокористувача)

урочище „Віссеснівський діс“

[illegible]



**НУМЕРАЦІЙНА ВІДОМІСТЬ ДЕРЕВ,  
призначених для вибіркової санітарної рубки**

Житомирське ОУЛМГ

(Автономна Республіка Крим, область)

ДП «Попільнянське лісове господарство»

(найменування власника лісів, постійного лісокористувача)

Лісництво Андріївське урочище \_\_\_\_\_  
виділ № 16 ділянка № — площа 113 гектарів

квартал № 10

Порядковий номер дерева	Порода	Ступінь товщини стовбурів, сантиметрів			Категорія стану дерева, підстава відбору для рубки	Порядковий номер дерева	Порода	Ступінь товщини стовбурів, сантиметрів			Категорія стану дерева, підстава відбору для рубки
		ділові	напівділові	дров'яні				ділові	напівділові	дров'яні	
1	С	28			VI ступінь	36	С	28			VI ступінь
2	С			32	VI ступінь	37	С	44			VI ступінь
3	С			52	VI ступінь	38	С			28	VI ступінь
4	С			28	VI ступінь	39	С	24			VI ступінь
5	С			40	VI ступінь	40	С		28		VI ступінь
6	С	36			VI ступінь	41	С	24			VI ступінь
7	С			28	VI ступінь	42	С			24	VI ступінь
8	С			24	VI ступінь	43	С			24	VI ступінь
9	С			56	VI ступінь	44	С			24	VI ступінь
10	С			32	VI ступінь	45	С		24		VI ступінь
11	С		24		VI ступінь	46	С			28	VI ступінь
12	С			40	VI ступінь	47	С			28	VI ступінь
13	С			24	VI ступінь	48	С		60		VI ступінь
14	С	52			VI ступінь	49	С			24	VI ступінь
15	С	24			VI ступінь	50	С		28		VI ступінь
16	С			56	VI ступінь	51					
17	С			40	VI ступінь	52					
18	С		28		VI ступінь	53					
19	С			28	VI ступінь	54					
20	С			48	VI ступінь	55					
21	С			44	VI ступінь	56					
22	С			56	VI ступінь	57					
23	С		24		VI ступінь	58					
24	С	36			VI ступінь	59					
25	С	24			VI ступінь	60					
26	С			32	VI ступінь	61					
27	С			28	VI ступінь	62					
28	С			24	VI ступінь	63					
29	С			24	VI ступінь	64					
30	С		24		VI ступінь	65					
31	С	24			VI ступінь	66					
32	С			44	VI ступінь	67					
33	С	36			VI ступінь	68					
34	С			32	VI ступінь	69					
35	С			32	VI ступінь	70					

Нумерацію і перелік провели:

Григор'єв І.І.  
(посада)

Григор'єв І.І.  
(посада)

Григор'єв І.І.  
(посада)

Григор'єв І.І.  
(підпис)

Григор'єв І.І.  
(підпис)

Григор'єв І.І.  
(підпис)

Григор'єв І.І.  
(ініціали та прізвище)

Григор'єв І.І.  
(ініціали та прізвище)

Григор'єв І.І.  
(ініціали та прізвище)

**НУМЕРАЦІЙНА ВІДОМІСТЬ ДЕРЕВ,  
призначених для вибіркової санітарної рубки**  
Житомирське ОУЛМГ

(Автономна Республіка Крим, область)

ДП «Попільнянське лісове господарство»

(найменування власника лісів, постійного лісокористувача)

Лісництво Андріївське урочище \_\_\_\_\_  
виділ № 5 ділянка № \_\_\_\_\_ площа 2,5 гектарів

квартал № 13

Порядковий номер дерева	Порода	Ступінь товщини стовбурів, сантиметрів			Категорія стану дерева, підстава вибору для рубки	Порядковий номер дерева	Порода	Ступінь товщини стовбурів, сантиметрів			Категорія стану дерева, підстава вибору для рубки
		ділові	напівділові	дров'яні				ділові	напівділові	дров'яні	
1	C		32		V сур	36	C			36	V сур
2	C			40	VI сур	37	C		40		V сур
3	C	36			IV сур	38	D <sub>2</sub>			24	VI сур
4	C			32	VI сур	39	C			28	VI сур
5	C			28	VI сур	40	D <sub>2</sub>			24	VI сур
6	C			40	VI сур	41	D <sub>2</sub>			28	V сур
7	C			40	V сур	42	C			48	IV сур
8	C			40	V сур	43	D <sub>2</sub>			48	VI сур
9	Akl			32	VI сур	44	C			36	V сур
10	C		44		V сур	45	C		36		IV сур
11	C			40	VI сур	46	D <sub>2</sub>			28	VI сур
12	C			36	VI сур	47	C		44		VI сур
13	C		36		VI сур	48	C			40	V сур
14	C			24	VI сур	49	D <sub>2</sub>			24	VI сур
15	C		48		V сур	50	D <sub>2</sub>			36	IV сур
16	C			44	VI сур	51	D <sub>2</sub>			24	IV сур
17	C		36		V сур	52	C			36	VI сур
18	C			36	VI сур	53	C			28	VI сур
19	C	44			IV сур	54	C		40		VI сур
20	C		44		V сур	55	C		32		V сур
21	C			28	VI сур	56	C			32	VI сур
22	C			44	IV сур	57	C			32	VI сур
23	C		36		V сур	58	C			44	VI сур
24	D <sub>2</sub>			32	VI сур	59	C			48	VI сур
25	D <sub>2</sub>			28	V сур	60	C			40	VI сур
26	C			40	VI сур	61	C			36	VI сур
27	C			32	VI сур	62	C		44		V сур
28	C			32	VI сур	63	C			48	VI сур
29	C			36	VI сур	64	C			36	VI сур
30	C			36	VI сур	65	C			52	VI сур
31	C	40			V сур	66	C			36	VI сур
32	C			28	VI сур	67	C			36	V сур
33	D <sub>2</sub>			24	VI сур	68	C			36	VI сур
34	C			36	IV сур	69	D <sub>2</sub>			48	IV сур
35	C			44	VI сур	70	D <sub>2</sub>		48		IV сур

Нумерацію і перелік провели:

Пш 1/2  
(посада)

Пш 0/2  
(посада)

Пш 1/2  
(посада)

[Підпис]  
(підпис)  
[Підпис]  
(підпис)  
[Підпис]  
(підпис)

Курко Б.  
(ініціали та прізвище)

Шаріков Б. А.  
(ініціали та прізвище)

Шаріков Б. А.  
(ініціали та прізвище)

# НУМЕРАЦІЙНА ВІДОМІСТЬ ДЕРЕВ, призначених для вибіркової санітарної рубки Житомирське ОУЛМГ

(Автономна Республіка Крим, область)

ДП «Попільнянське лісове господарство»

(найменування власника лісів, постійного лісокористувача)

Лісництво Попільнянське урочище \_\_\_\_\_  
виділ № 2 ділянка № — площа 4,2 гектарівквартал № 13

Порядковий номер дерева	Порода	Ступінь товщини стовбурів, сантиметрів			Категорія стану дерева, підстава вибору для рубки	Порядковий номер дерева	Порода	Ступінь товщини стовбурів, сантиметрів			Категорія стану дерева, підстава вибору для рубки
		ділові	напівділові	дров'яні				ділові	напівділові	дров'яні	
1	Дж			24	V сирості	36	Дж			88	V Вітрова
2	Дж			36	V сирості	37	Дж			28	V сирості
3	Дж		36		V злам	38	Дж			28	V сирості
4	Дж			32	V сирості	39	Дж			28	V сирості
5	Дж		48		V злам	40	Дж		36		V злам
6	Дж			24	V сирості	41	Дж			28	V злам
7	Дж			40	V сирості	42	Дж	40			V злам
8	Дж		52		V сирості	43	Дж			28	V сирості
9	Дж			40	V сирості	44	Дж	44			V злам
10	Дж			28	V сирості	45	Дж			32	V сирості
11	Дж			28	V сирості	46	Дж			28	V сирості
12	Дж			24	V сирості	47	Дж			28	V злам
13	Дж			24	V сирості	48	Дж		68		V сирості
14	Дж			24	V сирості	49	Дж			32	V злам
15	Дж			24	V сирості	50	Дж		40		V сирості
16	Дж			36	V Вітрова	51	Дж			24	V сирості
17	Дж			24	V Вітрова	52	Дж			28	V сирості
18	Дж		32		V сирості	53	Дж			28	V Вітрова
19	Дж			24	V злам	54	Дж			28	V сирості
20	Дж			44	V злам	55	Дж			32	V сирості
21	Дж			24	V сирості	56	Дж			28	V Вітрова
22	Дж	40			V сирості	57	Дж			24	V сирості
23	Дж			40	V Вітрова	58	Дж			48	V сирості
24	Дж			64	V сирості	59	Дж	36			V сирості
25	Дж			28	V сирості	60	Дж			24	V сирості
26	Дж		32		V сирості	61	Дж		32		V сирості
27	Дж			44	V злам	62	Дж			24	V сирості
28	Дж			28	V сирості	63	Дж			28	V сирості
29	Дж			52	V злам	64	Дж	44			V злам
30	Дж			40	V сирості	65	Дж			32	V злам
31	Дж	40			V злам	66	Дж			48	V сирості
32	Дж			28	V злам	67	Дж			24	V сирості
33	Дж			40	V злам	68	Дж			36	V сирості
34	Дж			24	V сирості	69	Дж			44	V сирості
35	Дж			32	V злам	70	Дж			24	V сирості

Нумерацію і перелік провели:

Карасов В.Т.  
(посада)

Карасов В.Т.  
(посада)

Карасов В.Т.  
(посада)

Карасов В.Т.  
(підпис)  
Карасов В.Т.  
(підпис)  
Карасов В.Т.  
(підпис)

Карасов В.Т.  
(ініціали та прізвище)

Карасов В.Т.  
(ініціали та прізвище)

Карасов В.Т.  
(ініціали та прізвище)

Порядковий номер дерева	Порода	Ступінь товщини стовбурів, сантиметрів			Категорія стану дерева, підстава відбору для рубки	Порядковий номер дерева	Порода	Ступінь товщини стовбурів, сантиметрів			Категорія стану дерева, підстава відбору для рубки
		ділові	напівділові	дров'яні				ділові	напівділові	дров'яні	
71	ДБН		32		Мертвий	116	ДБН			32	Мертвий
72	ДБН		49		Мертвий	117	ДБН	28	48		Мертвий
73	ДБН			24	Мертвий	118	ДБН				Мертвий
74	ДБН			32	Мертвий	119	ДБН			32	Мертвий
75	ДБН		44		Мертвий	120	ДБН	36			Мертвий
76	ДБН	36			Мертвий	121	ДБН			32	Мертвий
77	ДБН			40	Мертвий	122	ДБН			36	Мертвий
78	ДБН			40	Мертвий	123	ДБН	28			Мертвий
79	ДБН		28		Мертвий	124	ДБН			48	Мертвий
80	ДБН			28	Мертвий	125	ДБН				Мертвий
81	ДБН			28	Мертвий	126	ДБН				Мертвий
82	ДБН			24	Мертвий	127	ДБН				Мертвий
83	ДБН			36	Мертвий	128	ДБН				Мертвий
84	ДБН			36	Мертвий	129	ДБН				Мертвий
85	ДБН			40	Мертвий	130	ДБН				Мертвий
86	ДБН			28	Мертвий	131	ДБН				Мертвий
87	ДБН			24	Мертвий	132	ДБН				Мертвий
88	ДБН			28	Мертвий	133	ДБН				Мертвий
89	ДБН			48	Мертвий	134	ДБН				Мертвий
90	ДБН		32	28	Мертвий	135	ДБН				Мертвий
91	ДБН			28	Мертвий	136	ДБН				Мертвий
92	ДБН			28	Мертвий	137	ДБН				Мертвий
93	ДБН			28	Мертвий	138	ДБН				Мертвий
94	ДБН			28	Мертвий	139	ДБН				Мертвий
95	ДБН			24	Мертвий	140	ДБН				Мертвий
96	ДБН	28			Мертвий	141	ДБН				Мертвий
97	ДБН			28	Мертвий	142	ДБН				Мертвий
98	ДБН			40	Мертвий	143	ДБН				Мертвий
99	ДБН			40	Мертвий	144	ДБН				Мертвий
100	ДБН			40	Мертвий	145	ДБН				Мертвий
101	ДБН	32			Мертвий	146	ДБН				Мертвий
102	ДБН		48		Мертвий	147	ДБН				Мертвий
103	ДБН	28			Мертвий	148	ДБН				Мертвий
104	ДБН	40			Мертвий	149	ДБН				Мертвий
105	ДБН			32	Мертвий	150	ДБН				Мертвий
106	ДБН			24	Мертвий	151	ДБН				Мертвий
107	ДБН		56		Мертвий	152	ДБН				Мертвий
108	ДБН		52		Мертвий	153	ДБН				Мертвий
109	ДБН			56	Мертвий	154	ДБН				Мертвий
110	ДБН			32	Мертвий	155	ДБН				Мертвий
111	ДБН	40			Мертвий	156	ДБН				Мертвий
112	ДБН	40			Мертвий	157	ДБН				Мертвий
113	ДБН			24	Мертвий	158	ДБН				Мертвий
114	ДБН			28	Мертвий	159	ДБН				Мертвий
115	ДБН			24	Мертвий	160	ДБН				Мертвий

Інформація про рубку:

імя с/г

(посада)

імя с/г

(посада)

імя с/г

(посада)

Сторона 1. А.

(ініціали та прізвище)

Сторона 2. А.

(ініціали та прізвище)

Сторона 3. А.

(ініціали та прізвище)

**НУМЕРАЦІЙНА ВІДОМІСТЬ ДЕРЕВ,  
призначених для вибіркової санітарної рубки**  
**Житомирське ОУЛМГ**

(Автономна Республіка Крим, область)

ДП «Попільнянське лісове господарство»

(найменування власника лісів, постійного лісокористувача)

Лісництво Андріївське урочище \_\_\_\_\_  
виділ № 9 ділянка № \_\_\_\_\_ площа 2,9 гектарів

квартал № 17

Порядковий номер дерева	Порода	Ступінь товщини стовбурів, сантиметрів			Категорія стану дерева, підстава відбору для рубки	Порядковий номер дерева	Порода	Ступінь товщини стовбурів, сантиметрів			Категорія стану дерева, підстава відбору для рубки
		ділові	напівділові	дров'яні				ділові	напівділові	дров'яні	
1	g	32			V сироверш	36	g		28		VI сироверш
2	sg	32			VI сироверш	37	g g			32	VI злам
3	g g	24			VI сироверш	38	g g			32	VI сироверш
4	sg	28			VI сироверш	39	g g			24	VI сироверш
5	g g	28			V сироверш	40	g g			28	VI в. трован
6	sg	28			V сироверш	41	g g	24			VI сироверш
7	sg	28			VI сироверш	42	g g	36			VI сироверш
8	g g		24		VI сироверш	43	g g	24			V сироверш
9	sg	32			V сироверш	44	g g	40			VI в. трован
10	sg			36	V сироверш	45	g g			44	VI злам
11	g g	28			VI сироверш	46	g g	24			V сироверш
12	g g	28			V злам	47	g g			32	VI в. трован
13	g g	36			VI сироверш	48	g g		24		VI сироверш
14	g g	36			V злам	49	g g	44			VI сироверш
15	g g	24			VI в. трован	50	g g	40			V злам
16	g g		36		VI злам	51	g g			44	VI сироверш
17	g g	28			V злам	52	g g		32		VI сироверш
18	g g	28			V злам	53	g g			28	VI в. трован
19	g g			24	VI сироверш	54	g g			32	VI сироверш
20	g g	1	44		VI злам	55	g g		32		VI сироверш
21	g g		36		VI сироверш	56	g g			36	VI сироверш
22	g g	36			VI в. трован	57	g g	32			V злам
23	g g	24			VI сироверш	58	g g	32			VI сироверш
24	g g			32	VI злам	59	g g			28	VI сироверш
25	g g		24		VI сироверш	60	g g	24			VI сироверш
26	g g			32	VI в. трован	61	g g		28		VI сироверш
27	g g			36	VI злам	62	g g			28	VI сироверш
28	g g			28	VI сироверш	63	g g	32			VI сироверш
29	g g	28			V сироверш	64	g g			28	VI сироверш
30	g g			24	VI сироверш	65	g g		32		VI сироверш
31	g g	48			VI сироверш	66	g g	28			VI сироверш
32	g g	28			VI сироверш	67	g g	28			VI сироверш
33	g g			32	VI в. трован	68	g g			36	VI в. трован
34	g g			40	VI сироверш	69	g g		24		VI сироверш
35	квк			28	V злам	70	g g			24	VI сироверш

Нумерацію і перелік провели:

Григор'єв  
(посада)

Григор'єв  
(посада)

Григор'єв  
(посада)

(підпис)

(підпис)

(підпис)

Богдан М. А.  
(ініціали та прізвище)

Шарова В. В.  
(ініціали та прізвище)

Шарова В. В.  
(ініціали та прізвище)

Порядковий номер дерева	Порода	Ступінь товщини стовбурів, сантиметрів			Категорія стану дерева, підстава відбору для рубки	Порядковий номер дерева	Порода	Ступінь товщини стовбурів, сантиметрів			Категорія стану дерева, підстава відбору для рубки
		ділові	напівділові	дров'яні				ділові	напівділові	дров'яні	
71	Q	56			VI ерості	116	Q			44	VI ерості
72	Q			28	VI ерості	117	Q	28		24	VI ерості
73	Q	24			VI ерості	118	Q				VI ерості
74	Q	52			VI ерості	119	Q	32			VI ерості
75	Q			20	VI ерості	120	Q		20		VI ерості
76	Q			40	VI ерості	121	Q		28		VI ерості
77	Q	32			VI ерості	122	Q			28	VI ерості
78	Q			36	VI ерості	123	Q	40		40	VI ерості
79	Q			24	VI ерості	124	Q			36	VI ерості
80	Q	44			VI ерості	125	Q				VI ерості
81	Q	24			VI ерості	126	Q	28			VI ерості
82	Q	48			VI ерості	127	Q	36			VI ерості
83	Q		36		VI ерості	128	Q		32		VI ерості
84	Q	24			VI ерості	129	Q	32			VI ерості
85	Q	24			VI ерості	130	Q			32	VI ерості
86	Q	64			VI ерості	131	Q	44			VI ерості
87	Q	36			VI ерості	132	Q			24	VI ерості
88	Q		36		VI ерості	133	Q		44		VI ерості
89	Q	32			VI ерості	134	Q		28		VI ерості
90	Q		36		VI ерості	135	Q			28	VI ерості
91	Q			28	VI ерості	136	Q			24	VI ерості
92	Q	36			VI ерості	137	Q			28	VI ерості
93	Q		36		VI ерості	138	Q			28	VI ерості
94	Q		44		VI ерості	139	Q			28	VI ерості
95	Q	36			VI ерості	140	Q			48	VI ерості
96	Q	48			VI ерості	141	Q			44	VI ерості
97	Q		24		VI ерості	142	Q				VI ерості
98	Q	32		40	VI ерості	143	Q	56			VI ерості
99	Q				VI ерості	144	Q			40	VI ерості
100	Q	28			VI ерості	145	Q		52		VI ерості
101	Q	44			VI ерості	146	Q			28	VI ерості
102	Q			40	VI ерості	147	Q			32	VI ерості
103	Q	40			VI ерості	148	Q	32			VI ерості
104	Q	48			VI ерості	149	Q		32		VI ерості
105	Q			44	VI ерості	150	Q		44		VI ерості
106	Q		36		VI ерості	151	Q			36	VI ерості
107	Q	38			VI ерості	152	Q			32	VI ерості
108	Q	24			VI ерості	153	Q			36	VI ерості
109	Q		28		VI ерості	154	Q			36	VI ерості
110	Q	24			VI ерості	155	Q			32	VI ерості
111	Q	40			VI ерості	156	Q			32	VI ерості
112	Q			28	VI ерості	157	Q			28	VI ерості
113	Q				VI ерості	158	Q			24	VI ерості
114	Q		24		VI ерості	159	Q		24		VI ерості
115	Q			32	VI ерості	160	Q			44	VI ерості

Імператорів  
Відрізати провіль:

Імператорів  
(посада)  
Імператорів  
(посада)  
Імператорів  
(посада)

Імператорів  
(посада)  
Імператорів  
(посада)  
Імператорів  
(посада)

Імператорів  
(посада)  
Імператорів  
(посада)  
Імператорів  
(посада)

Порядковий номер дерева	Порода	Ступінь товщини стовбурів, сантиметрів			Категорія стану дерева, підстава відбору для рубки	Порядковий номер дерева	Порода	Ступінь товщини стовбурів, сантиметрів			Категорія стану дерева, підстава відбору для рубки
		ділові	напівділові	дров'яні				ділові	напівділові	дров'яні	
161	Q			32	V середній	206	Q	32			V середній
162	Q			44	V середній	207	Q		24		V середній
163	Q	44			V середній	208	Q			28	V середній
164	Q			36	V середній	209	Q			36	V середній
165	Q			28	V середній	210	Q			36	V середній
166	Q		44		V середній	211	Q			24	V середній
167	Q	36			V середній	212	Q			28	V середній
168	Q			36	V середній	213	Q	28			V середній
169	Q			28	V середній	214	Q	28			V середній
170	Q	24			V середній	215	Q			32	V середній
171	Q		40		V середній	216	Q	32			V середній
172	Q			32	V середній	217	Q			32	V середній
173	Q			32	V середній	218	Q			28	V середній
174	Q	24			V середній	219	Q	44			V середній
175	Q			24	V середній	220	Q			32	V середній
176	Q			28	V середній	221	Q			40	V середній
177	Q			28	V середній	222	Q			28	V середній
178	Q			24	V середній	223	Q			28	V середній
179	Q	28			V середній	224	Q	40			V середній
180	Q			28	V середній	225	Q	32			V середній
181	Q		32		V середній	226	Q			32	V середній
182	Q			24	V середній	227	Q	32			V середній
183	Q			36	V середній	228	Q			32	V середній
184	Q			24	V середній	229	Q			36	V середній
185	Q		32		V середній	230	Q			44	V середній
186	Q			28	V середній	231	Q			32	V середній
187	Q			28	V середній	232	Q			24	V середній
188	Q			28	V середній	233	Q			24	V середній
189	Q		40		V середній	234	Q			24	V середній
190	Q		32		V середній	235	Q			24	V середній
191	Q		28		V середній	236	Q			24	V середній
192	Q	32			V середній	237	Q			32	V середній
193	Q			48	V середній	238	Q			28	V середній
194	Q			24	V середній	239	Q			24	V середній
195	Q	28			V середній	240	Q			24	V середній
196	Q	44			V середній	241	Q	28			V середній
197	Q			24	V середній	242	Q			28	V середній
198	Q			28	V середній	243	Q			24	V середній
199	Q			28	V середній	244	Q			32	V середній
200	Q			32	V середній	245	Q			24	V середній
201	Q	24			V середній	246	Q			24	V середній
202	Q		32		V середній	247	Q			24	V середній
203	Q	28			V середній	248	Q		32		V середній
204	Q	24			V середній	249	Q			28	V середній
205	Q	28			V середній	250	Q			28	V середній

Примітки і перевірка проведених:

імя М. А.  
(посада)

імя М. А.  
(посада)

імя М. А.  
(посада)

(підпис)

(підпис)

(підпис)

Державна А.  
(ініціали та прізвище)

Слободан Б.  
(ініціали та прізвище)

Мисиревський Б. А.  
(ініціали та прізвище)

Порядковий номер дерева	Порода	Ступінь товщини стовбурів, сантиметрів			Категорія стану дерева, підстава відбору для рубки	Порядковий номер дерева	Порода	Ступінь товщини стовбурів, сантиметрів			Категорія стану дерева, підстава відбору для рубки
		ділові	напівділові	дров'яні				ділові	напівділові	дров'яні	
251	Q			86	V1 сучковаті	296					
252	Q			52	V1 сучковаті	297					
253	Q		40		V1 сучковаті	298					
254	Q	24			V1 сучковаті	299					
255	Q			40	V1 сучковаті	300					
256	Q				V1 сучковаті	301					
257	Q		52		V1 сучковаті	302					
258	Q		36		V1 сучковаті	303					
259	Q	40	24		V1 сучковаті	304					
260	Q			28	V1 сучковаті	305					
261	Q	56			V1 сучковаті	306					
262	Q			28	V1 сучковаті	307					
263	Q			28	V1 сучковаті	308					
264	Q	24			V1 сучковаті	309					
265	Q	28			V1 сучковаті	310					
266	Q		32		V1 сучковаті	311					
267	Q			32	V1 сучковаті	312					
268	Q			60	V1 сучковаті	313					
269	Q			32	V1 сучковаті	314					
270	Q			28	V1 сучковаті	315					
271	Q			24	V1 сучковаті	316					
272	Q	28			V1 сучковаті	317					
273	Q	28		32	V1 сучковаті	318					
274	Q				V1 сучковаті	319					
275	Q	28			V1 сучковаті	320					
276	Q				V1 сучковаті	321					
277					V1 сучковаті	322					
278					V1 сучковаті	323					
279					V1 сучковаті	324					
280					V1 сучковаті	325					
281					V1 сучковаті	326					
282					V1 сучковаті	327					
283					V1 сучковаті	328					
284					V1 сучковаті	329					
285					V1 сучковаті	330					
286					V1 сучковаті	331					
287					V1 сучковаті	332					
288					V1 сучковаті	333					
289					V1 сучковаті	334					
290					V1 сучковаті	335					
291					V1 сучковаті	336					
292					V1 сучковаті	337					
293					V1 сучковаті	338					
294					V1 сучковаті	339					
295					V1 сучковаті	340					

Інвентаризація і передлік проведени

*Іванів*  
(посада)

*Іванів*  
(посада)

*Іванів*  
(посада)

(підпис)

(підпис)

(підпис)

*Іванів*  
(ініціали та прізвище)

*Іванів*  
(ініціали та прізвище)

*Іванів*  
(ініціали та прізвище)

# НУМЕРАЦІЙНА ВІДОМІСТЬ ДЕРЕВ, призначених для вибіркової санітарної рубки Житомирське ОУЛМГ

(Автономна Республіка Крим, область)

ДП «Попільнянське лісове господарство»

(найменування власника лісів, постійного лісокористувача)

Лісництво Андріївське урочище \_\_\_\_\_  
виділ № 2 ділянка № 1 площа 112 гектарівквартал № 18

Порядковий номер дерева	Порода	Ступінь товщини ствобурів, сантиметрів			Категорія стану дерева, підстава відбору для рубки	Порядковий номер дерева	Порода	Ступінь товщини ствобурів, сантиметрів			Категорія стану дерева, підстава відбору для рубки
		ділові	напівділові	дров'яні				ділові	напівділові	дров'яні	
1	g	28			IV сироверш	36	g	36			IV сироверш
2	gg		24		IV нахили	37	gg		32		VI білгород
3	g			32	VI білгород	38	g		32		VI сироверш
4	gg			24	IV нахили	39	gg		24		IV нахили
5	gg	32			IV сироверш	40	g	40			IV нахили
6	gg		32		IV сироверш	41	gg	24			IV нахили
7	g		44		IV нахили	42	g	40			IV нахили
8	gg			24	IV сироверш	43	gg	36			IV сироверш
9	gg			32	IV білгород	44	g	52			VI сироверш
10	gg	24			IV сироверш	45	gg	28			IV нахили
11	g			28	VI білгород	46	g		40		IV сироверш
12	gg	24			IV сироверш	47	gg	24			VI сироверш
13	gg		24		IV сироверш	48	g		32		VI білгород
14	gg	24			IV нахили	49	g	24			IV сироверш
15	gg		24		IV сироверш	50	gg			24	VI сироверш
16	gg	28			IV нахили	51	g		24		IV нахили
17	gg	40			VI сироверш	52	gg			44	IV білгород
18	gg			32	VI сироверш	53	g	36			IV нахили
19	g		24		IV сироверш	54	gg	24			IV сироверш
20	gg	28			IV сироверш	55	g	52			IV сироверш
21	g			44	IV сироверш	56	gg	32			IV нахили
22	g	36			IV сироверш	57	gg	32			IV нахили
23	g	28			IV сироверш	58	g		86		VI сироверш
24	gg	44			IV нахили	59	gg	48			IV нахили
25	gg	24			VI сироверш	60	g			28	VI сироверш
26	g	28			IV нахили	61	gg	24			VI сироверш
27	gg	24			IV нахили	62	g			32	VI білгород
28	gg	32			IV сироверш	63	gg		28		IV сироверш
29	gg	28			IV нахили	64	g			36	VI білгород
30	gg			36	VI білгород	65	gg	36			VI сироверш
31	g			32	IV нахили	66	gg			28	IV нахили
32	gg	24			IV сироверш	67	g	46			IV сироверш
33	g	44			IV нахили	68	gg			28	VI білгород
34	gg		28		IV сироверш	69	g	28			VI сироверш
35	gg	36			IV сироверш	70	gg	24			VI сироверш

Нумерацію і перелік провели:

Ганс Лр  
(посада)

Ганс Лр  
(посада)

Ганс Лр  
(посада)

(підпис)

(підпис)

(підпис)

Дарчук Л. А.  
(ініціали та прізвище)

Шофак К. В.  
(ініціали та прізвище)

Карась В. Т.  
(ініціали та прізвище)

Порядковий номер дерева	Порода	Ступінь товщини стовбурів, сантиметрів			Категорія стану дерева, підстава відбору для рубки	Порядковий номер дерева	Порода	Ступінь товщини стовбурів, сантиметрів			Категорія стану дерева, підстава відбору для рубки
		ділові	напівділові	дров'яні				ділові	напівділові	дров'яні	
71	Q	36			В сучасній	116	Q	36			В сучасній
72	Q		24		В сучасній	117	Q	24			В сучасній
73	Q	46			В сучасній	118	Q	28			В сучасній
74	Q	24			В сучасній	119	Q				В сучасній
75	Q		28		В сучасній	120	Q			28	В сучасній
76	Q	32			В сучасній	121	Q	36			В сучасній
77	Q		24		В сучасній	122	Q	24			В сучасній
78	Q	48			В сучасній	123	Q		32		В сучасній
79	Q		28		В сучасній	124	Q	24			В сучасній
80	Q			24	В сучасній	125	Q			28	В сучасній
81	Q			24	В сучасній	126	Q		36		В сучасній
82	Q		32		В сучасній	127	Q				В сучасній
83	Q			28	В сучасній	128	Q			32	В сучасній
84	Q	36			В сучасній	129	Q	26			В сучасній
85	Q	32			В сучасній	130	Q			32	В сучасній
86	Q	32			В сучасній	131	Q	24			В сучасній
87	Q	28			В сучасній	132	Q		24		В сучасній
88	Q	24			В сучасній	133	Q	24			В сучасній
89	Q	40			В сучасній	134	Q			28	В сучасній
90	Q	36			В сучасній	135	Q	28			В сучасній
91	Q	48			В сучасній	136	Q	24			В сучасній
92	Q	24			В сучасній	137	Q	24			В сучасній
93	Q	24			В сучасній	138	Q	24			В сучасній
94	Q	40			В сучасній	139	Q	24			В сучасній
95	Q			24	В сучасній	140	Q	32			В сучасній
96	Q	32			В сучасній	141	Q	40			В сучасній
97	Q	32			В сучасній	142	Q	32			В сучасній
98	Q	46			В сучасній	143	Q	28			В сучасній
99	Q			24	В сучасній	144	Q	21			В сучасній
100	Q	36			В сучасній	145	Q	40			В сучасній
101	Q	24			В сучасній	146	Q	24			В сучасній
102	Q	24			В сучасній	147	Q		36		В сучасній
103	Q		28		В сучасній	148	Q	28			В сучасній
104	Q	28			В сучасній	149	Q	32			В сучасній
105	Q	44			В сучасній	150	Q	44			В сучасній
106	Q	36			В сучасній	151	Q	56			В сучасній
107	Q	40			В сучасній	152	Q			24	В сучасній
108	Q		24		В сучасній	153	Q		36		В сучасній
109	Q		24		В сучасній	154	Q	24			В сучасній
110	Q	28			В сучасній	155	Q	24			В сучасній
111	Q		28		В сучасній	156	Q	40			В сучасній
112	Q			28	В сучасній	157	Q	40			В сучасній
113	Q	36			В сучасній	158	Q	36			В сучасній
114	Q		28		В сучасній	159	Q	36			В сучасній
115	Q			24	В сучасній	160	Q	36			В сучасній

Ізмерення деревнік провели:

Шеф  
(посада)

Шеф  
(посада)

Шеф  
(посада)

Шеф  
(посада)

Шеф  
(посада)

Шеф  
(посада)

Шеф  
(посада та привласне)

Шеф  
(посада та привласне)

Шеф  
(посада та привласне)

Порядковий номер дерева	Порода	Ступінь товщини стовбурів, сантиметрів			Категорія стану дерева, підстава відбору для рубки	Порядковий номер дерева	Порода	Ступінь товщини стовбурів, сантиметрів			Категорія стану дерева, підстава відбору для рубки
		ділові	напівділові	дров'яні				ділові	напівділові	дров'яні	
161	Q	32			Верховий	206	Q	44	40		Верховий
162	Q			44	Верховий	207	Q				Верховий
163	Q			86	Верховий	208	Q		28		Верховий
164	Q	32			Верховий	209	Q	34			Верховий
165	Q				Верховий	210	Q		28		Верховий
166	Q			34	Верховий	211	Q	32			Верховий
167	Q		34		Верховий	212	Q		34		Верховий
168	Q	34			Верховий	213	Q	36			Верховий
169	Q	32			Верховий	214	Q		28		Верховий
170	Q	36			Верховий	215	Q			34	Верховий
171	Q		36		Верховий	216	Q	32			Верховий
172	Q			38	Верховий	217	Q	44			Верховий
173	Q			38	Верховий	218	Q	38			Верховий
174	Q			38	Верховий	219	Q	44			Верховий
175	Q		40		Верховий	220	Q		34		Верховий
176	Q	36			Верховий	221	Q		34		Верховий
177	Q	40			Верховий	222	Q	32			Верховий
178	Q			36	Верховий	223	Q	32			Верховий
179	Q	32			Верховий	224	Q	34			Верховий
180	Q	36			Верховий	225	Q		34		Верховий
181	Q		28		Верховий	226	Q	36			Верховий
182	Q	34			Верховий	227	Q		28		Верховий
183	Q	40			Верховий	228	Q			34	Верховий
184	Q	28			Верховий	229	Q	34			Верховий
185	Q			28	Верховий	230	Q	32			Верховий
186	Q	28		32	Верховий	231	Q		32		Верховий
187	Q	28			Верховий	232	Q	28			Верховий
188	Q	32			Верховий	233	Q	32			Верховий
189	Q		28		Верховий	234	Q		32		Верховий
190	Q		34		Верховий	235	Q	32			Верховий
191	Q	32			Верховий	236	Q	36			Верховий
192	Q			28	Верховий	237	Q	36			Верховий
193	Q	28			Верховий	238	Q	32			Верховий
194	Q			40	Верховий	239	Q		32		Верховий
195	Q	34			Верховий	240	Q	34			Верховий
196	Q			32	Верховий	241	Q	32			Верховий
197	Q	36			Верховий	242	Q			34	Верховий
198	Q	34			Верховий	243	Q				Верховий
199	Q		32		Верховий	244	Q			36	Верховий
200	Q	28			Верховий	245	Q	34			Верховий
201	Q	24			Верховий	246	Q		34		Верховий
202	Q	36			Верховий	247	Q	28			Верховий
203	Q			28	Верховий	248	Q	28			Верховий
204	Q	28			Верховий	249	Q	28			Верховий
205	Q		40		Верховий	250	Q		36		Верховий

Ім'я та прізвище керівника перевірки:

Іванів І.І.

(посада)

Іванів І.І.

(посада)

Іванів І.І.

(посада)

Іванів І.І.

(ініціали та прізвище)

Іванів І.І.

(ініціал та прізвище)

Іванів І.І.

(ініціали та прізвище)

Порядковий номер дерева	Порода	Ступінь товщини стовбурів, сантиметрів			Категорія стану дерева, підстава відбору для рубки	Порядковий номер дерева	Порода	Ступінь товщини стовбурів, сантиметрів			Категорія стану дерева, підстава відбору для рубки
		ділові	напівділові	дров'яні				ділові	напівділові	дров'яні	
251					V сучасні	296					
252	Сд			24	V сучасні	297					
253	Сд	32		28	V сучасні	298					
254	Сд	40			V сучасні	299					
255	Сд			28	V сучасні	300					
256	Сд	28			V сучасні	301					
257	Сд	28			V сучасні	302					
258	Сд	28			V сучасні	303					
259	Сд	24			V сучасні	304					
260	Сд	28			V сучасні	305					
261	Сд			28	V сучасні	306					
262	Сд	24			V сучасні	307					
263	Сд	32			V сучасні	308					
264	Сд	28	32		V сучасні	309					
265	Сд	24			V сучасні	310					
266	Сд	24			V сучасні	311					
267	Сд		28		V сучасні	312					
268	Сд	28			V сучасні	313					
269	Сд	28			V сучасні	314					
270	Сд	32			V сучасні	315					
271	Сд	36			V сучасні	316					
272	Сд	32			V сучасні	317					
273	Сд		28		V сучасні	318					
274	Сд			28	V сучасні	319					
275	Сд	32			V сучасні	320					
276	Сд			24	V сучасні	321					
277	Сд		32		V сучасні	322					
278	Сд	24			V сучасні	323					
279	Сд	28			V сучасні	324					
280	Сд	52		10	V сучасні	325					
281	Сд				V сучасні	326					
282	Сд	28			V сучасні	327					
283	Сд			28	V сучасні	328					
284	Сд			28	V сучасні	329					
285	Сд	28			V сучасні	330					
286	Сд		24		V сучасні	331					
287	Сд				V сучасні	332					
288					V сучасні	333					
289					V сучасні	334					
290					V сучасні	335					
291					V сучасні	336					
292					V сучасні	337					
293					V сучасні	338					
294					V сучасні	339					
295					V сучасні	340					

Нумерацію і перелік проведення:

Сучасні  
(посадка)

Сучасні  
(посадка)

Сучасні  
(посадка)

(підпис)

(підпис)

(підпис)

Сучасні А.  
(ініціали та прізвище)

Сучасні Б. В.  
(ініціали та прізвище)

Сучасні В. Т.  
(ініціали та прізвище)

**НУМЕРАЦІЙНА ВІДОМІСТЬ ДЕРЕВ,  
призначених для вибіркової санітарної рубки  
ДП "Попільнянське ЛГ"**

Лісництво Андрушівське урочище Андрушівський ліс  
Квартал № 24 виділ № 9/2 площа 2.5 га

п-й № дерева	Порода	Ступінь товщини стовбурів, сантиметрів			Категорія стану дерева, підстава відбору	п-й № дерева	Порода	Ступінь товщини стовбурів, сантиметрів			Категорія стану дерева, підстава відбору
		ділова	напівділов	дрова				ділова	п/ділова	дрова	
1	Я		32		5 сгу	40	Я	40			5 сгу
2	Я	44			5 сгу	41	Я	28			5 сгу
3	Я	40			5 сгу	42	Я			32	6 сгу
4	Я			28	6 сгу	43	Я			24	5 сгу
5	Я		36		5 сгу	44	Я			40	5 сгу
6	Я			24	6 сгу	45	Я			24	6 сгу
7	Я		28		5 сгу	46	Я			32	4 сгу
8	Я			28	6 сгу	47	Ос			32	5 сгу
9	Я	32			5 сгу	48	Я			24	5 сгу
10	Я		48		5 сгу	49	Я			24	6 сгу
11	Я			24	6 сгу	50	Я		32		5 сгу
12	Я			24	6 сгу	51	Я			28	4 сгу
13	Я		28		5 сгу	52	Я		28		5 сгу
14	Я			24	5 сгу	53	Я			24	5 сгу
15	Я			28	6 сгу	54	Я	28			5 сгу
16	Я			24	5 сгу	55	Я		28		5 сгу
17	Я	44			5 сгу	56	Я	40			5 сгу
18	Я		36		5 сгу	57	Я			24	5 сгу
19	Я	36			5 сгу	58	Я			32	4 сгу
20	Я	36			5 сгу	59	Я			24	6 сгу
21	Я			24	6 сгу	60	Я			24	5 сгу
22	Я	32			5 сгу	61	Я			24	6 сгу
23	Я			32	6 сгу	62	Я			32	6 сгу
24	Я			24	6 сгу	63	Я		32		5 сгу
25	Я	44			5 сгу	64	Я	32			5 сгу
26	Я	28			5 сгу	65	Я	36			5 сгу
27	Я		28		5 сгу	66	Я			36	6 сгу
28	Я		32		5 сгу	67	Я			24	6 сгу
29	Я	40			5 сгу	68	Я			24	6 сгу
30	Я		40		5 сгу	69	Я			32	6 сгу
31	Я			24	5 сгу	70	Я			24	6 сгу
32	Я	32			5 сгу	71	Я			40	6 сгу
33	Я			32	6 сгу	72	Я			24	6 сгу
34	Я	28			5 сгу	73	Я	40			5 сгу
35	Я			24	5 сгу	74	Я			24	6 сгу
36	Я		36		5 сгу	75	Я			24	5 сгу
37	Я		32		5 сгу	76	Я			28	5 сгу
38	Я			24	6 сгу	77	Я			24	6 сгу
39	Я	28			5 сгу	78	Я		32		5 сгу

п-й № дерева	Порода	Ступінь товщини стовбурів, сантиметрів			Категорія стану дерева, підстава відбору	п-й № дерева	Порода	Ступінь товщини стовбурів, сантиметрів			Категорія стану дерева, підстава відбору
		ділова	п/ділова	дрова				ділова	п/ділова	дрова	
79	Я		36		5 ссб	116	Я			28	6 ссб
80	Я			28	6 ссб	117	Я	32			5 ссб
81	Я			28	6 ссб	118	Я			24	6 ссб
82	Я	32			5 ссб	119	Я			28	6 ссб
83	Я			32	6 ссб	120	Я			32	6 ссб
84	Я	36			5 ссб	121	Я			28	6 ссб
85	Я			28	6 ссб	122	Я	28			5 ссб
86	Я	36			5 ссб	123	Я	32			5 ссб
87	Я	40			5 ссб	124	Я	40			5 ссб
88	Я			36	6 ссб	125	Я	48			5 ссб
89	Я	44			5 ссб	126	Я			48	6 ссб
90	Я	36			5 ссб	127	Я			28	6 ссб
91	Я			24	6 ссб	128	Я			40	6 ссб
92	Я			28	6 ссб	129	Я	44			5 ссб
93	Я		36		5 ссб	130	Я	32			5 ссб
94	Я	40			5 ссб	131	Я			36	6 ссб
95	Я			40	6 ссб	132	Я	28			5 ссб
96	Я			32	6 ссб	133	Я			24	6 ссб
97	Я		44		5 ссб	134	Я			24	6 ссб
98	Я	44			5 ссб	135	Я	40			5 ссб
99	Я			36	6 ссб	136	Я			36	6 ссб
100	Я			40	6 ссб	137	Я			24	6 ссб
101	Я			32	6 ссб	138	Я	36			5 ссб
102	Я			40	6 ссб	139	Я			28	6 ссб
103	Я	32			5 ссб	140	Я		40		6 ссб
104	Я			32	6 ссб	141	Я	40			5 ссб
105	Я			32	6 ссб	142	Я		36		5 ссб
106	Я			36	6 ссб	143	Я			36	6 ссб
107	Я			32	6 ссб	144	Я			36	6 ссб
108	Я			28	6 ссб	145	Я			28	6 ссб
109	Я			28	6 ссб	146	Я			28	6 ссб
110	Я		36		5 ссб	147	Я		32		5 ссб
111	Я			32	6 ссб	148	Я			28	5 ссб
112	Я			24	6 ссб	149	Я			36	5 ссб
113	Я	44			5 ссб	150	Я			32	6 ссб
114	Я	32			5 ссб	151	Я			28	6 ссб
115	Я			24	6 ссб	152	Я			24	6 ссб

Всього пронумеровано дерев: сто п'ятдесят зов — сорок двох  
( кількість словами)

Нумерацію і перелік провели:

ст. м.р. Лиса  
(посада)  
м.р. Лиса  
(посада)  
м.р. Лиса  
(посада)

[Підпис]  
(підпис)  
[Підпис]  
(підпис)

ВВ Ломдери  
(ініціали та прізвище)  
ВВ Харухневий  
(ініціали та прізвище)  
ММ Олійник  
(ініціали та прізвище)

НУМЕРАЦІЙНА ВІДОМІСТЬ ДЕРЕВ,  
призначених для вибіркової санітарної рубки

ДП "Попільнянське ЛГ "

Лісництво Андрушівське урочище Андрушівський ліс

Квартал № 24 виділ № 9/2 площа 2,5 га

п-й № дерева	Порода	Ступінь товщини стовбурів, сантиметрів			Категорія стану дерева, підстава відбору	п-й № дерева	Порода	Ступінь товщини стовбурів, сантиметрів			Категорія стану дерева, підстава відбору
		ділова	напівділов	дрова				ділова	п/ділова	дрова	
153	Я	36			5 с/у	192					
154	Я			40	6 с/у	193					
155	Я			36	6 с/у	194					
156	Я			32	6 с/у	195					
157	Я			32	6 с/у	196					
158	Я			28	6 с/у	197					
159	Я	40			5 с/у	198					
160	Я			28	6 с/у	199					
161	Я			28	6 с/у	200					
162	Д			28	5 с/у	201					
163	Д			24	5 с/у	202					
164	Я	32			5 с/у	203					
165	Я	40			5 с/у	204					
166	Я			36	6 с/у	205					
167	Я			40	6 с/у	206					
168	Я			44	6 с/у	207					
169	Я	32			5 с/у	208					
170	Я	28			5 с/у	209					
171	Я			44	6 с/у	210					
172	Я			32	6 с/у	211					
173	зводиться					212					
174						213					
175						214					
176						215					
177						216					
178						217					
179						218					
180						219					
181						220					
182						221					
183						222					
184						223					
185						224					
186						225					
187						226					
188						227					
189						228					
190						229					

п-й № дерева	Порода	Ступінь товщини стовбурів, сантиметрів			Категорія стану дерева, підстава відбору	п-й № дерева	Порода	Ступінь товщини стовбурів, сантиметрів			Категорія стану дерева, підстава відбору
		ділова	п/ділова	дрова				ділова	п/ділова	дрова	
231						268					
232						269					
233						270					
234						271					
235						272					
236						273					
237						274					
238						275					
239						276					
240						277					
241						278					
242						279					
243						280					
244						281					
245						282					
246						283					
247						284					
248						285					
249						286					
250						287					
251						288					
252						289					
253						290					
254						291					
255						292					
256						293					
257						294					
258						295					
259						296					
260						297					
261						298					
262						299					
263						300					
264						301					
265						302					
266						303					
267						304					

Всього пронумеровано дерев:

Двадцять  
(кількість словами)

Всього 172 сто стовбурів др.

Нумерацію і перелік провели:

ст. м.р. Лісг  
(посада)  
ст. м.р. Лісг  
(посада)  
ст. м.р. Лісг  
(посада)

(підпис)  
(підпис)  
(підпис)

ВВ Ландерс  
(ініціали та прізвище)  
ВВ Хурицький  
(ініціали та прізвище)  
ММ Олійник  
(ініціали та прізвище)

# НУМЕРАЦІЙНА ВІДОМІСТЬ ДЕРЕВ, призначених для вибіркової санітарної рубки Житомирське ОУЛМГ

(Автономна Республіка Крим, область)

ДП «Попільнянське лісове господарство»

(найменування власника лісів, постійного лісокористувача)

Лісництво Андрушівське курчине  
виділ № 1 ділянка № 1 площа 2,5 гектарівквартал № 34

Порядковий номер дерева	Порода	Ступінь товщини стовбурів, сантиметрів			Категорія стану дерева, підстава відбору для рубки	Порядковий номер дерева	Порода	Ступінь товщини стовбурів, сантиметрів			Категорія стану дерева, підстава відбору для рубки
		ділові	напівділові	дров'яні				ділові	напівділові	дров'яні	
1	Бр			36	VI сухост	36	Бр			24	VI сухост
2	Бр			28	IV сухост	37	Бр			24	VI сухост
3	Бр			28	IV сухост	38	Бр			24	IV сухост
4	Бр			44	VI сухост	39	Бр		28		VI сухост
5	Бр	24			VI сухост	40	Бр			32	IV сухост
6	Бр			36	IV сухост	41	Бр	44			VI сухост
7	Бр			28	IV сухост	42	Бр	44			VI сухост
8	Бр		40		VI сухост	43	Бр	28			VI сухост
9	Бр			28	VI сухост	44	Бр	40			VI сухост
10	Бр			28	IV сухост	45	Бр		32		VI сухост
11	Бр		60		VI сухост	46	Бр		40		VI сухост
12	Бр			28	VI сухост	47	Бр			32	VI сухост
13	Бр			44	VI сухост	48	Бр	32			VI сухост
14	Бр			24	IV сухост	49	Бр	32			VI сухост
15	Бр	32			IV сухост	50	Бр	48			VI сухост
16	Бр			32	IV сухост	51	Бр			24	IV сухост
17	Бр		24		IV сухост	52	Бр	40			VI сухост
18	Бр	36			VI сухост	53	Бр	40			VI сухост
19	Бр	40			VI сухост	54	Бр		24		VI сухост
20	Бр		32		VI сухост	55	Бр		44		VI сухост
21	Бр	44			VI сухост	56	Бр		36		VI сухост
22	Бр	28			VI сухост	57	Бр	40			VI сухост
23	Бр	28			VI сухост	58	Бр	48			VI сухост
24	Бр	48			VI сухост	59	Бр			28	VI сухост
25	Бр	32			VI сухост	60	Бр	36			VI сухост
26	Бр		36		VI сухост	61	Бр		28		VI сухост
27	Бр		32		VI сухост	62	Бр		52		VI сухост
28	Бр	36			VI сухост	63	Бр	32			VI сухост
29	Бр			28	VI сухост	64	Бр	32			VI сухост
30	Бр		48		VI сухост	65	Бр	28			VI сухост
31	Бр			28	VI сухост	66	Бр			36	IV сухост
32	Бр			32	IV сухост	67	Бр	28			VI сухост
33	Бр			24	VI сухост	68	Бр		32		VI сухост
34	Бр			32	IV сухост	69	Бр	28			VI сухост
35	Бр			28	IV сухост	70	Бр	40			VI сухост

Нумерацію і перелік провели:

ІНН 112  
(посада)ІНН 112  
(посада)ІНН 112  
(посада)

(підпис)

(підпис)

(підпис)

(ініціали та прізвище)

(ініціали та прізвище)

(ініціали та прізвище)

Порядковий номер дерева	Порода	Ступінь товщини стовбурів, сантиметрів			Категорія стану дерева, підстава відбору для рубки	Порядковий номер дерева	Порода	Ступінь товщини стовбурів, сантиметрів			Категорія стану дерева, підстава відбору для рубки
		ділові	напівділові	дров'яні				ділові	напівділові	дров'яні	
71	Дуб	48			IV еухардія	116					
72	Дуб			40	V еухардія	117					
73	Дуб		28		II еухардія	118					
74	Дуб			32	V еухардія	119					
75	Білий дуб			28	IV еухардія	120					
76	Дуб			44	IV еухардія	121					
77	Дуб			32	IV еухардія	122					
78	Дуб			24	IV еухардія	123					
79	Дуб			32	V еухардія	124					
80	Дуб			24	IV еухардія	125					
81	Дуб			28	IV еухардія	126					
82	Дуб			40	IV еухардія	127					
83	Дуб			32	IV еухардія	128					
84	Дуб			40	IV еухардія	129					
85	Дуб			28	IV еухардія	130					
86	Дуб			28	IV еухардія	131					
87	Дуб			24	IV еухардія	132					
88	Дуб			32	IV еухардія	133					
89	Дуб				IV еухардія	134					
90	Дуб	28			IV еухардія	135					
91						136					
92						137					
93						138					
94						139					
95						140					
96						141					
97						142					
98						143					
99						144					
100						145					
101						146					
102						147					
103						148					
104						149					
105						150					
106						151					
107						152					
108						153					
109						154					
110						155					
111						156					
112						157					
113						158					
114						159					
115						160					

Нумерація і перелік проведених:

ІНН АІІ  
(посади)

ІНН АІІ  
(посади)

ІНН АІІ  
(посади)

Іванов П.П.  
(підпис та прізвище)

Петренко П.А.  
(підпис та прізвище)

Короб П.П.  
(підпис та прізвище)

**НУМЕРАЦІЙНА ВІДОМІСТЬ ДЕРЕВ,  
призначених для вибіркової санітарної рубки  
Житомирське ОУЛМГ**

(Автономна Республіка Крим, область)

ДП «Попільнянське лісове господарство»

(найменування власника лісів, постійного лісокористувача)

Лісництво Андрушівське урочище \_\_\_\_\_  
виділ № 19 ділянка № - площа \_\_\_\_\_ гектарів

квартал № 65

Порядковий номер дерева	Порода	Ступінь товщини стовбурів, сантиметрів			Категорія стану дерева, підстава відбору для рубки	Порядковий номер дерева	Порода	Ступінь товщини стовбурів, сантиметрів			Категорія стану дерева, підстава відбору для рубки
		ділові	напівділові	дров'яні				ділові	напівділові	дров'яні	
1	С			40	IV клас	36	С	36			VI сухості
2	С	48			VI сухості	37	С			24	VI сухості
3	С			36	VI клас	38	С			36	VI сухості
4	С			36	IV клас	39	С			36	IV клас
5	С			32	IV клас	40	С			28	IV клас
6	С			40	IV клас	41	С			40	IV клас
7	С	40			IV клас	42	С	44			IV клас
8	С	44			IV клас	43	С		60		IV клас
9	С			32	VI сухості	44	С			48	VI сухості
10	С		36		VI сухості	45	С	44			IV клас
11	С	40			VI сухості	46	С	48			VI сухості
12	С	36			VI сухості	47	С	36			IV клас
13	С		40		VI сухості	48					
14	С		40		VI сухості	49					
15	С		40		VI сухості	50					
16	С			36	VI сухості	51					
17	С			36	VI сухості	52					
18	С		36		VI сухості	53					
19	С	44			IV клас	54					
20	С	32			IV клас	55					
21	С	40			IV клас	56					
22	С	44			VI клас	57					
23	С	56			VI сухості	58					
24	С		28		IV клас	59					
25	С	40			IV клас	60					
26	С	44			IV клас	61					
27	Кл			36	VI сухості	62					
28	С	44			VI сухості	63					
29	С		40		VI сухості	64					
30	С	36			IV клас	65					
31	С	48			VI сухості	66					
32	С	36			IV сухості	67					
33	С			32	IV клас	68					
34	С	40			VI сухості	69					
35	С	44			IV клас	70					

Нумерацію і перелік провели:

ГІНН ЛІЧ  
(посада)

ГІНН ЛІЧ  
(посада)

ГІНН ЛІЧ  
(посада)

ГІНН ЛІЧ  
(підпис)  
ГІНН ЛІЧ  
(підпис)  
ГІНН ЛІЧ  
(підпис)

Молодик В.В.  
(ініціали та прізвище)

Мельник В.А.  
(ініціали та прізвище)

Короб В.Г.  
(ініціали та прізвище)

# НУМЕРАЦІЙНА ВІДОМІСТЬ ДЕРЕВ, призначених для вибіркової санітарної рубки Житомирське ОУЛМГ

(Автономна Республіка Крим, область)

ДП «Попільнянське лісове господарство»

(найменування власника лісів, постійного лісокористувача)

Лісництво Андрушівське урочище \_\_\_\_\_  
виділ № 3 ділянка № 1 площа \_\_\_\_\_ гектарівквартал № 82

Порядковий номер дерева	Порода	Ступінь товщини стовбурів, сантиметрів			Категорія стану дерева, підстава відбору для рубки	Порядковий номер дерева	Порода	Ступінь товщини стовбурів, сантиметрів			Категорія стану дерева, підстава відбору для рубки
		ділові	напівділові	дров'яні				ділові	напівділові	дров'яні	
1	Q	40			V сирості	36	Q		28		V сирості
2	Q	40			V сирості	37	Q	36			V сирості
3	Q	56			V сирості	38	Q	36			V сирості
4	Q			56	V сирості	39	Q		28		V сирості
5	Q	52			V сирості	40	Q	24			V сирості
6	Q	44			V сирості	41	Q		52		V сирості
7	Q	44			V сирості	42	Q	44			V сирості
8	Q		36		V сирості	43	Q	44			V сирості
9	Q	32			V сирості	44	Q	44			V сирості
10	Q	28			V сирості	45	Q	28			V сирості
11	Q	44			V сирості	46	Q		48		V сирості
12	Q	48			V сирості	47	Q		40		V сирості
13	Q	44			V сирості	48	Q		40		V сирості
14	Q			28	V сирості	49	Q			48	V сирості
15	Q	44			V сирості	50	Q	40			V сирості
16	Q	36			V сирості	51	Q		36		V сирості
17	Q	48			V сирості	52	Q		40		V сирості
18	Q	44			V сирості	53	Q			40	V сирості
19	Q	40			V сирості	54	Q		40		V сирості
20	Q	52			V сирості	55	Q	36			V сирості
21	Q	48			V сирості	56	Q		52		V сирості
22	Q	52			V сирості	57	Q			24	V сирості
23	Q	48			V сирості	58	Q	36			V сирості
24	Q	48			V сирості	59	Q		36		V сирості
25	Q	36			V сирості	60	Q	40			V сирості
26	Q	48			V сирості	61	Q	52			V сирості
27	Q	40			V сирості	62	Q	40			V сирості
28	Q	40			V сирості	63	Q	52			V сирості
29	Q	48			V сирості	64	Q	44			V сирості
30	Q	44			V сирості	65	Q		48		V сирості
31	Q	36			V сирості	66	Q			44	V сирості
32	Q	32			V сирості	67	Q			32	V сирості
33	Q	40			V сирості	68	Q			36	V сирості
34	Q	36			V сирості	69	Q	36			V сирості
35	Q	44			V сирості	70	Q			24	V сирості

Нумерацію і перелік провели:

імє  
(посада)імє  
(посада)імє  
(посада)імє  
(підпис)  
імє  
(підпис)  
імє  
(підпис)Баєнов М. А.  
(ініціали та прізвище)Модар В. В.  
(ініціали та прізвище)Шамсєвський В. А.  
(ініціали та прізвище)

Порядковий номер дерева	Порода	Ступінь товщини стовбурів, сантиметрів			Категорія стану дерева, підстава відбору для рубки	Порядковий номер дерева	Порода	Ступінь товщини стовбурів, сантиметрів			Категорія стану дерева, підстава відбору для рубки
		ділові	напівділові	дров'яні				ділові	напівділові	дров'яні	
71	а	86			Верхній	116					
72	а	52			Верхній	117					
73	а			28	Верхній	118					
74	а		86		Верхній	119					
75						120					
76						121					
77						122					
78						123					
79						124					
80						125					
81						126					
82						127					
83						128					
84						129					
85						130					
86						131					
87						132					
88						133					
89						134					
90						135					
91						136					
92						137					
93						138					
94						139					
95						140					
96						141					
97						142					
98						143					
99						144					
100						145					
101						146					
102						147					
103						148					
104						149					
105						150					
106						151					
107						152					
108						153					
109						154					
110						155					
111						156					
112						157					
113						158					
114						159					
115						160					

Нумерацію і перелік провели:

іме ш  
(посад)

іме ш  
(посад)

іме ш  
(посад)

іме ш  
(підпис)

іме ш  
(підпис)

іме ш  
(підпис)

Дарков А. А.  
(ініціали та прізвище)

Масарова В. В.  
(ініціали та прізвище)

Масаровський В. А.  
(ініціали та прізвище)

# НУМЕРАЦІЙНА ВІДОМІСТЬ ДЕРЕВ, призначених для вибіркової санітарної рубки Житомирське ОУЛМГ

(Автономна Республіка Крим, область)

ДП «Попільнянське лісове господарство»

(найменування власника лісів, постійного лісокористувача)

Лісництво Андришівське урочище  
виділ № 18 ділянка № 2 площа 2,3 гектарівквартал № 82

Порядковий номер дерева	Порода	Ступінь товщини ствобурів, сантиметрів			Категорія стану дерева, підстава відбору для рубки	Порядковий номер дерева	Порода	Ступінь товщини ствобурів, сантиметрів			Категорія стану дерева, підстава відбору для рубки
		ділові	напівділові	дров'яні				ділові	напівділові	дров'яні	
1	С	44			VI сухост	36	С	40			VI сухост
2	С		48		VI сухост	37	С			52	VI сухост
3	С	44			VI сухост	38	С			40	VI сухост
4	С		44		VI сухост	39	С		36		VI сухост
5	С			44	VI сухост	40	С		48		VI сухост
6	С	56			VI сухост	41	С			40	VI сухост
7	С			44	VI сухост	42	С			28	VI сухост
8	С			40	VI сухост	43	С		36		VI сухост
9	С	40			VI сухост	44	С		36		VI сухост
10	С	52			VI сухост	45	С			28	VI сухост
11	С		40		VI сухост	46	С			36	VI сухост
12	С			40	VI сухост	47	С			40	VI сухост
13	С			36	VI сухост	48	С			32	VI сухост
14	С			36	VI сухост	49	С			32	VI сухост
15	С	56			VI сухост	50	С			40	VI сухост
16	С			40	VI сухост	51	С	48			VI сухост
17	С			24	VI сухост	52	С	40			VI сухост
18	С			44	VI сухост	53	С	48			IV нахил
19	С			44	IV втривал	54	С			32	VI сухост
20	С			48	VI сухост	55	С		56		IV втривал
21	С		36		VI сухост	56	С	52			VI сухост
22	С			44	VI сухост	57	С			48	VI сухост
23	С			36	VI сухост	58	С			32	VI сухост
24	С		32		VI сухост	59	С			32	VI сухост
25	С			40	VI сухост	60	С			32	IV нахил
26	С		48		VI сухост	61	С		44		VI сухост
27	С	40			IV втривал	62	С			40	IV втривал
28	С			36	VI сухост	63	С			44	VI сухост
29	С	52			VI сухост	64	С	44			VI сухост
30	С		32		VI сухост	65	С	48			VI сухост
31	С			36	VI сухост	66	С			48	VI сухост
32	С			32	VI сухост	67	С	36			VI сухост
33	С			28	VI сухост	68	С	44			VI сухост
34	С			32	VI сухост	69	С	44			VI сухост
35	С		40		VI сухост	70	С	48			VI сухост

Нумерацію і перелік провели:

ІМНІ ЛІТ  
(посада)ІМНІ ЛІТ  
(посада)ІМНІ ЛІТ  
(посада)ІМНІ ЛІТ  
(посада)ІМНІ ЛІТ  
(посада)ІМНІ ЛІТ  
(посада)ІМНІ ЛІТ  
(посада)ІМНІ ЛІТ  
(посада)ІМНІ ЛІТ  
(посада)

Порядковий номер дерева	Порода	Ступінь товщини стовбурів, сантиметрів			Категорія стану дерева, підстава відбору для рубки	Порядковий номер дерева	Порода	Ступінь товщини стовбурів, сантиметрів			Категорія стану дерева, підстава відбору для рубки
		ділові	напівділові	дров'яні				ділові	напівділові	дров'яні	
71	<del>С</del>	48			ІІІ еухое	116	<del>С</del>				ІІІ в. ір.
72	<del>С</del>	44			ІІ еухое	117	<del>С</del>	40			ІІ еухое
73	<del>С</del>		48		ІІ еухое	118	<del>С</del>		40		ІІ еухое
74	<del>С</del>			40	ІІ еухое	119	<del>С</del>			32	ІІ еухое
75	<del>С</del>			40	ІІ еухое	120	<del>С</del>			36	ІІ еухое
76	<del>С</del>	44			ІІ еухое	121	<del>С</del>			36	ІІ в. ір.
77	<del>С</del>	52			ІІ еухое	122	<del>С</del>			40	ІІ в. ір.
78	<del>С</del>	56			ІІ еухое	123	<del>С</del>	32			ІІ еухое
79	<del>С</del>	40			ІІ еухое	124	<del>С</del>				ІІ еухое
80	<del>С</del>	52			ІІ еухое	125	<del>С</del>				ІІ еухое
81	<del>С</del>		68		ІІ еухое	126	<del>С</del>	36		32	ІІ еухое
82	<del>С</del>	32			ІІ еухое	127	<del>С</del>	40			ІІ еухое
83	<del>С</del>	32			ІІ еухое	128	<del>С</del>	48			ІІ еухое
84	<del>С</del>	60			ІІ еухое	129	<del>С</del>	44			ІІ еухое
85	<del>С</del>	48			ІІ еухое	130	<del>С</del>	48			ІІ еухое
86	<del>С</del>		32		ІІ еухое	131	<del>С</del>			40	ІІ еухое
87	<del>С</del>	52			ІІ еухое	132	<del>С</del>	44			ІІ еухое
88	<del>С</del>	48			ІІ еухое	133	<del>С</del>	40			ІІ еухое
89	<del>С</del>	32			ІІ еухое	134	<del>С</del>			40	ІІ еухое
90	<del>С</del>		60		ІІ еухое	135	<del>С</del>		40		ІІ еухое
91	<del>С</del>		40		ІІ еухое	136	<del>С</del>				ІІ еухое
92	<del>С</del>	52			ІІ еухое	137	<del>С</del>	36			ІІ еухое
93	<del>С</del>			32	ІІ еухое	138	<del>С</del>	40			ІІ еухое
94	<del>С</del>			40	ІІ еухое	139	<del>С</del>	52			ІІ еухое
95	<del>С</del>			40	ІІ еухое	140	<del>С</del>	44			ІІ еухое
96	<del>С</del>		56		ІІ еухое	141	<del>С</del>	52		24	ІІ еухое
97	<del>С</del>			44	ІІ в. ір.	142	<del>С</del>				ІІ в. ір.
98	<del>С</del>			32	ІІ еухое	143	<del>С</del>		36		ІІ еухое
99	<del>С</del>			44	ІІ еухое	144	<del>С</del>				ІІ еухое
100	<del>С</del>	40			ІІ еухое	145	<del>С</del>	36			ІІ еухое
101	<del>С</del>		40		ІІ еухое	146	<del>С</del>	48			ІІ еухое
102	<del>С</del>			40	ІІ еухое	147	<del>С</del>			36	ІІ еухое
103	<del>С</del>			48	ІІ в. ір.	148	<del>С</del>			32	ІІ еухое
104	<del>С</del>			48	ІІ еухое	149	<del>С</del>			52	ІІ в. ір.
105	<del>С</del>		44		ІІ еухое	150	<del>С</del>	36			ІІ еухое
106	<del>С</del>	44			ІІ еухое	151	<del>С</del>				ІІ еухое
107	<del>С</del>			48	ІІ в. ір.	152	<del>С</del>				ІІ в. ір.
108	<del>С</del>			44	ІІ в. ір.	153	<del>С</del>				ІІ в. ір.
109	<del>С</del>			52	ІІ в. ір.	154	<del>С</del>				ІІ в. ір.
110	<del>С</del>		32		ІІ еухое	155	<del>С</del>				ІІ еухое
111	<del>С</del>				ІІ в. ір.	156	<del>С</del>				ІІ в. ір.
112	<del>С</del>	32	44		ІІ еухое	157	<del>С</del>				ІІ еухое
113	<del>С</del>			40	ІІ в. ір.	158	<del>С</del>				ІІ в. ір.
114	<del>С</del>	48			ІІ еухое	159	<del>С</del>				ІІ еухое
115	<del>С</del>			36	ІІ еухое	160	<del>С</del>				ІІ еухое

Примітки і відмітки проведення:

ІІІІ АІІ  
(посадка)

ІІІІ АІІ  
(посадка)

ІІІІ АІІ  
(посадка)

ІІІІ ІІ.ІІ.  
(підпис та прізвище)

ІІІІ ІІ.ІІ.  
(підпис та прізвище)

ІІІІ ІІ.ІІ.  
(підпис та прізвище)

**НУМЕРАЦІЙНА ВІДОМІСТЬ ДЕРЕВ,  
призначених для вибіркової санітарної рубки**  
Житомирське ОУЛМГ

(Автономна Республіка Крим, область)

ДП «Попільнянське лісове господарство»

(найменування власника лісів, постійного лісокористувача)

Лісництво Андріївське урочище  
виділ № 4 ділянка № - площа 4,7 гектарів

квартал № 86

Порядковий номер дерева	Порода	Ступінь товщини стовбурів, сантиметрів			Категорія стану дерева, підстава відбору для рубки	Порядковий номер дерева	Порода	Ступінь товщини стовбурів, сантиметрів			Категорія стану дерева, підстава відбору для рубки
		ділові	напівділові	дров'яні				ділові	напівділові	дров'яні	
1		36			VI сухоє	36			24		VI сухоє
2		40			IV гриби	37		24			IV гриби
3				24	VI сухоє	38				24	VI сухоє
4				24	VI сухоє	39		24			IV суховерш
5		24			IV суховерш	40			36		VI сухоє
6		28			IV гриби	41		24			IV суховерш
7		24			IV суховерш	42		40			VI сухоє
8		28			VI сухоє	43				28	VI сухоє
9			36		VI сухоє	44		32			VI Вітрова
10		36			VI сухоє	45			32		VI сухоє
11			24		VI сухоє	46			24		VI сухоє
12			36		VI сухоє	47			36		VI сухоє
13			24		VI сухоє	48			32		VI сухоє
14		40			VI сухоє	49		24			VI сухоє
15				24	VI сухоє	50		36			IV Вітрова
16		40			IV гриби	51		24			VI сухоє
17			44		VI сухоє	52		32			VI сухоє
18		36			VI сухоє	53				24	VI сухоє
19		28			VI сухоє	54			24		VI сухоє
20		36			VI сухоє	55		24			IV суховерш
21		28			VI сухоє	56		28			VI сухоє
22			24		VI сухоє	57			24		VI сухоє
23			32		IV гриби	58			28		VI сухоє
24				24	VI сухоє	59			32		IV гриби
25				24	IV гриби	60			36		VI сухоє
26		36			IV гриби	61		28			IV гриби
27			28		VI сухоє	62		28			IV суховерш
28				28	VI сухоє	63			32		IV гриби
29		28			IV суховерш	64			24		VI злам
30		24			IV гриби	65				28	VI сухоє
31			28		VI сухоє	66				32	IV гриби
32		24			IV суховерш	67				28	IV гриби
33				28	VI сухоє	68				32	VI сухоє
34			36		IV гриби	69			32		IV гриби
35		24			IV суховерш	70				24	VI сухоє

Нумерацію і перелік провели:

ІІІІ ЛІЗ  
(посада)

ІІІІ ЛІЗ  
(посада)

ІІІІ ЛІЗ  
(посада)

(підпис)

(підпис)

(підпис)

Молок В. В.  
(ініціали та прізвище)

Корось В. І.  
(ініціали та прізвище)

Шенарський В. А.  
(ініціали та прізвище)

Порядковий номер дерева	Порода	Ступінь товщини стовбурів, сантиметрів			Категорія стану дерева, підстава відбору для рубки	Порядковий номер дерева	Порода	Ступінь товщини стовбурів, сантиметрів			Категорія стану дерева, підстава відбору для рубки
		ділові	напівділові	дров'яні				ділові	напівділові	дров'яні	
71				32	I сухост	116					
72		32			IV сухост	117					
73		28			I сухост	118					
74		28			IV сухост	119					
75			40		I сухост	120					
76		44			IV сухост	121					
77			32		IV сухост	122					
78				36	IV сухост	123					
79			28		IV сухост	124					
80			28		I сухост	125					
81				28	IV сухост	126					
82				24	I сухост	127					
83			44		IV сухост	128					
84				24	I сухост	129					
85			40		I сухост	130					
86			28		I сухост	131					
87			32		IV сухост	132					
88				24	I сухост	133					
89				32	IV сухост	134					
90				28	I сухост	135					
91						136					
92						137					
93						138					
94						139					
95						140					
96						141					
97						142					
98						143					
99						144					
100						145					
101						146					
102						147					
103						148					
104						149					
105						150					
106						151					
107						152					
108						153					
109						154					
110						155					
111						156					
112						157					
113						158					
114						159					
115						160					

Інвентаризація і перевірка проведення:

ІКНН А/К  
(посада)

ІКНН А/К  
(посада)

ІКНН А/К  
(посада)

Олександр Р.Б.  
(підпис)

Олександр Р.Б.  
(підпис та прізвище)

Карпов Р.П.  
(підпис та прізвище)

Мандрицький Р.А.  
(підпис та прізвище)

# НУМЕРАЦІЙНА ВІДОМІСТЬ ДЕРЕВ, призначених для вибіркової санітарної рубки Житомирське ОУЛМГ

(Автономна Республіка Крим, область)

ДП «Попільнянське лісове господарство»

(найменування власника лісів, постійного лісокористувача)

Лісництво Андрушівське урочище \_\_\_\_\_  
виділ № 19 ділянка № - площа 7.5 гектарів

квартал № 86

Порядковий номер дерева	Порода	Ступінь товщини ствобурів, сантиметрів			Категорія стану дерева, підстава відбору для рубки	Порядковий номер дерева	Порода	Ступінь товщини ствобурів, сантиметрів			Категорія стану дерева, підстава відбору для рубки
		ділові	напівділові	дров'яні				ділові	напівділові	дров'яні	
1			32		II сухості	36				32	VI сухості
2				40	VI сухості	37				36	VI сухості
3				28	VI сухості	38				32	IV трибач
4				24	VI сухості	39				48	VI сухості
5				32	VI втровоєн	40				32	VI сухості
6		36			VI сухості	41				28	VI сухості
7				32	IV трибач	42		36			VI сухості
8				24	VI сухості	43				28	VI сухості
9				30	VI сухості	44				88	VI сухості
10				28	VI сухості	45				28	IV трибач
11		28			VI сухості	46				28	VI сухості
12				28	VI сухості	47				36	VI сухості
13		28			IV втровоєн	48				24	VI сухості
14				24	VI сухості	49				24	VI сухості
15			32		VI сухості	50				36	VI сухості
16				24	VI сухості	51				28	IV суховерш
17				30	VI сухості	52		40			VI сухості
18				24	VI сухості	53				24	VI сухості
19				28	VI сухості	54				24	VI сухості
20				28	VI сухості	55		32			IV суховерш
21				40	VI сухості	56		36			VI сухості
22			28		VI сухості	57				40	VI сухості
23				36	VI сухості	58		32			VI сухості
24				36	IV трибач	59				28	VI сухості
25				32	VI сухості	60			28		VI сухості
26				24	VI сухості	61			44		VI сухості
27				32	VI сухості	62		36			VI сухості
28				36	VI сухості	63		40			VI сухості
29			32	3'	VI сухості	64				28	VI сухості
30				36	IV суховерш	65		36			VI сухості
31			28		IV суховерш	66			28		VI сухості
32			32		VI сухості	67		44			VI сухості
33				36	VI сухості	68				44	VI сухості
34			44		VI сухості	69				24	VI сухості
35				32	VI сухості	70				48	VI сухості

Нумерацію і порелік провели:

ІНН ЛІЗ  
(посада)ІНН ЛІЗ  
(посада)ІНН ЛІЗ  
(посада)

(підпис)  
(підпис)  
(підпис)

Шоук В. В.  
(ініціали та прізвище)Корськ В. І.  
(ініціали та прізвище)Шенарський В. А.  
(ініціали та прізвище)

Порядковий номер дерева	Порода	Ступінь товщини стовбурів, сантиметрів			Категорія стану дерева, підстава відбору для рубки	Порядковий номер дерева	Порода	Ступінь товщини стовбурів, сантиметрів			Категорія стану дерева, підстава відбору для рубки
		ділові	напівділові	дров'яні				ділові	напівділові	дров'яні	
71	<i>береза</i>			28	II еухое	116	<i>береза</i>	32			II еухое
72	<i>береза</i>			24	II еухое	117	<i>береза</i>		36		II еухое
73	<i>береза</i>			40	II еухое	118	<i>береза</i>		32		II еухое
74	<i>береза</i>			48	II еухое	119	<i>береза</i>			36	II еухое
75	<i>береза</i>			32	II еухое	120	<i>береза</i>			32	II еухое
76	<i>береза</i>			40	II еухое	121	<i>береза</i>	28			II еухое
77	<i>береза</i>			32	II еухое	122	<i>береза</i>	40			II еухое
78	<i>береза</i>	32			II еухое	123	<i>береза</i>				II еухое
79	<i>береза</i>			36	II еухое	124	<i>береза</i>	36		40	II еухое
80	<i>береза</i>			24	II еухое	125	<i>береза</i>			28	II еухое
81	<i>береза</i>			28	II еухое	126	<i>береза</i>			40	II еухое
82	<i>береза</i>			24	II еухое	127	<i>береза</i>		28		II еухое
83	<i>береза</i>			36	II еухое	128	<i>береза</i>			40	II еухое
84	<i>береза</i>	40		28	II еухое	129	<i>береза</i>			24	II еухое
85	<i>береза</i>			28	II еухое	130	<i>береза</i>			28	II еухое
86	<i>береза</i>			32	II еухое	131	<i>береза</i>	28			II еухое
87	<i>береза</i>			32	II еухое	132	<i>береза</i>	32			II еухое
88	<i>береза</i>			32	II еухое	133	<i>береза</i>			32	II еухое
89	<i>береза</i>		36		II еухое	134	<i>береза</i>			24	II еухое
90	<i>береза</i>			24	II еухое	135	<i>береза</i>	28			II еухое
91	<i>береза</i>			32	II еухое	136	<i>береза</i>		28		II еухое
92	<i>береза</i>		36		II еухое	137	<i>береза</i>			28	II еухое
93	<i>береза</i>		36		II еухое	138	<i>береза</i>			24	II еухое
94	<i>береза</i>	36			II еухое	139	<i>береза</i>	28			II еухое
95	<i>береза</i>			24	II еухое	140	<i>береза</i>			24	II еухое
96	<i>береза</i>		28		II еухое	141	<i>береза</i>		28		II еухое
97	<i>береза</i>			36	II еухое	142	<i>береза</i>			24	II еухое
98	<i>береза</i>			28	II еухое	143	<i>береза</i>			28	II еухое
99	<i>береза</i>			32	II еухое	144	<i>береза</i>			40	II еухое
100	<i>береза</i>		28		II еухое	145	<i>береза</i>			24	II еухое
101	<i>береза</i>		28		II еухое	146	<i>береза</i>			24	II еухое
102	<i>береза</i>		28		II еухое	147	<i>береза</i>	28			II еухое
103	<i>береза</i>		28		II еухое	148	<i>береза</i>	28			II еухое
104	<i>береза</i>			24	II еухое	149	<i>береза</i>			28	II еухое
105	<i>береза</i>		28		II еухое	150	<i>береза</i>	44			II еухое
106	<i>береза</i>	32		24	II еухое	151	<i>береза</i>		32		II еухое
107	<i>береза</i>			24	II еухое	152	<i>береза</i>		32		II еухое
108	<i>береза</i>			32	II еухое	153	<i>береза</i>		28		II еухое
109	<i>береза</i>			24	II еухое	154	<i>береза</i>			32	II еухое
110	<i>береза</i>			24	II еухое	155	<i>береза</i>		28		II еухое
111	<i>береза</i>			32	II еухое	156	<i>береза</i>		32		II еухое
112	<i>береза</i>			28	II еухое	157	<i>береза</i>			24	II еухое
113	<i>береза</i>			32	II еухое	158	<i>береза</i>	32			II еухое
114	<i>береза</i>				II еухое	159	<i>береза</i>			36	II еухое
115	<i>береза</i>		28	32	II еухое	160	<i>береза</i>		40		II еухое

Нумерацію і перевірку провели:

ІНН АІІ  
(посада)

ІНН АІІ  
(посада)

ІНН АІІ  
(посада)

Шук Р. В.  
(ініціали та прізвище)

Корсєв Р. І.  
(ініціали та прізвище)

Шклярєвський Р. І.  
(ініціали та прізвище)

Порядковий номер дерева	Порода	Ступінь товщини стовбура, сантиметрів			Категорія стану дерева, підстава відбору для рубки	Порядковий номер дерева	Порода	Ступінь товщини стовбура, сантиметрів			Категорія стану дерева, підстава відбору для рубки
		ділові	напівділові	дров'яні				ділові	напівділові	дров'яні	
161	IV			36	VI еуходет	206	IV			24	VI еуходет
162				28	VI еуходет	207	IV			24	VI еуходет
163			28		VI еуходет	208	IV			24	VI еуходет
164		28			VI еуходет	209	IV		28		VI еуходет
165				28	VI еуходет	210	IV		32		VI еуходет
166				28	VI еуходет	211	IV			32	VI еуходет
167				28	VI еуходет	212	IV		28		VI еуходет
168				32	VI еуходет	213	IV		32		VI еуходет
169				36	VI еуходет	214	IV			24	VI еуходет
170				36	VI еуходет	215	IV			28	VI еуходет
171				24	VI еуходет	216	IV			28	VI еуходет
172				32	IV еуходет	217	IV			28	VI еуходет
173				28	VI еуходет	218	IV			24	VI еуходет
174					VI еуходет	219	IV		24		VI еуходет
175					VI еуходет	220	IV			24	VI еуходет
176					VI еуходет	221	IV			40	VI еуходет
177				24	VI еуходет	222	IV			36	VI еуходет
178				24	VI еуходет	223	IV			36	VI еуходет
179				28	VI еуходет	224	IV			32	VI еуходет
180					VI еуходет	225	IV		28		VI еуходет
181		40		24	VI еуходет	226	IV			36	VI еуходет
182					VI еуходет	227	IV			36	VI еуходет
183				48	VI еуходет	228	IV				VI еуходет
184				24	VI еуходет	229	IV				VI еуходет
185				32	VI еуходет	230	IV		36		VI еуходет
186		36			VI еуходет	231	IV			24	VI еуходет
187			28		VI еуходет	232	IV			24	VI еуходет
188				32	VI еуходет	233	IV			28	VI еуходет
189					VI еуходет	234	IV		28		VI еуходет
190					VI еуходет	235	IV		40		VI еуходет
191		44			VI еуходет	236	IV			24	VI еуходет
192			24		VI еуходет	237	IV		24		VI еуходет
193			28		VI еуходет	238	IV			32	VI еуходет
194			36		VI еуходет	239	IV				VI еуходет
195			24		VI еуходет	240	IV		40		VI еуходет
196			28		VI еуходет	241	IV		28		VI еуходет
197					IV еуходет	242	IV			28	IV еуходет
198		28			IV еуходет	243	IV	32			IV еуходет
199				24	VI еуходет	244	IV			28	IV еуходет
200				32	VI еуходет	245	IV	24			IV еуходет
201					VI еуходет	246	IV			32	IV еуходет
202		24			VI еуходет	247	IV				IV еуходет
203			32		VI еуходет	248	IV	24		24	VI еуходет
204					IV еуходет	249	IV			24	VI еуходет
205		28		28	VI еуходет	250	IV		36		VI еуходет

Імпретіо і перелік провези:

ІМН А/С  
(посад)

ІМН А/С  
(посад)

ІМН А/С  
(посад)

ІМН А/С  
(посад)

ІМН А/С  
(посад)

ІМН А/С  
(посад)

ІМН А/С  
(посад)

ІМН А/С  
(посад)

ІМН А/С  
(посад)

Порядковий номер дерева	Порода	Ступінь товщини стовбурів, сантиметрів			Категорія стану дерева, підстава відбору для рубки	Порядковий номер дерева	Порода	Ступінь товщини стовбурів, сантиметрів			Категорія стану дерева, підстава відбору для рубки
		ділові	напівділові	дров'яні				ділові	напівділові	дров'яні	
251											
252		44		24	11 виходить	296					
253			40	24	11 виходить	297					
254				24	11 виходить	298					
255			24	24	11 виходить	299					
256				28	11 виходить	300					
257				24	11 виходить	301					
258				24	11 виходить	302					
259				24	11 виходить	303					
260						304					
261						305					
262						306					
263						307					
264						308					
265						309					
266						310					
267						311					
268						312					
269						313					
270						314					
271						315					
272						316					
273						317					
274						318					
275						319					
276						320					
277						321					
278						322					
279						323					
280						324					
281						325					
282						326					
283						327					
284						328					
285						329					
286						330					
287						331					
288						332					
289						333					
290						334					
291						335					
292						336					
293						337					
294						338					
295						339					
						340					

Інвентаризація і перелік проведення:

ІНН ЛІС  
(посада)

ІНН ЛІС  
(посада)

ІНН ЛІС  
(посада)

Олександр Б. Б.  
(підпис)

Карач Б. П.  
(підпис)

Шендереків Б. А.  
(підпис)

Олександр Б. Б.  
(ініціали та прізвище)

Карач Б. П.  
(ініціали та прізвище)

Шендереків Б. А.  
(ініціали та прізвище)

**НУМЕРАЦІЙНА ВІДОМІСТЬ ДЕРЕВ,  
призначених для вибіркової санітарної рубки**  
Житомирське ОУЛМГ

(Автономна Республіка Крим, область)

ДП «Попільнянське лісове господарство»

(найменування власника лісів, постійного лісокористувача)

Лісництво Андріївське урочище

виділ № 21 ділянка № - площа 0 гектарів

квартал № 99

Порядковий номер дерева	Порода	Ступінь товщини стовбурів, сантиметрів			Категорія стану дерева, підстава вибірку для рубки	Порядковий номер дерева	Порода	Ступінь товщини стовбурів, сантиметрів			Категорія стану дерева, підстава вибірку для рубки
		ділові	напівділові	дров'яні				ділові	напівділові	дров'яні	
1	Сосна		28		VI сухост	36	Сосна		28		VI сухост
2	Сосна			24	VI сухост	37	Сосна	32			IV нахил
3	Сосна			28	VI сухост	38	Сосна			28	VI сухост
4	Сосна			28	VI сухост	39	Сосна		28		VI сухост
5	Сосна			28	VI сухост	40	Сосна			40	VI сухост
6	Сосна			40	VI сухост	41	Сосна			28	VI сухост
7	Сосна			24	VI сухост	42	Сосна	32			VI сухост
8	Сосна			40	VI сухост	43	Сосна			24	VI сухост
9	Сосна			28	VI сухост	44	Сосна			32	VI сухост
10	Сосна			40	VI сухост	45	Сосна			36	VI сухост
11	Сосна		28		VI сухост	46	Сосна			36	VI сухост
12	Сосна		28		VI сухост	47	Сосна			36	VI сухост
13	Сосна			40	VI сухост	48	Сосна			24	VI сухост
14	Сосна			24	VI сухост	49	Дуб		36		IV нахил
15	Сосна			44	VI сухост	50	Сосна			24	VI сухост
16	Сосна		28		VI сухост	51	Сосна	36			VI сухост
17	Сосна			28	VI сухост	52	Сосна			24	VI сухост
18	Сосна			32	VI сухост	53	Сосна			24	VI сухост
19	Сосна	28			IV нахил	54	Сосна			28	VI сухост
20	Сосна			40	VI сухост	55	Сосна		28		VI сухост
21	Сосна		36		VI сухост	56	Сосна	32			IV нахил
22	Сосна			32	VI сухост	57	Сосна			36	VI сухост
23	Сосна			32	VI сухост	58	Сосна			28	VI сухост
24	Сосна			28	VI сухост	59	Сосна			36	VI сухост
25	Сосна			28	VI сухост	60	Сосна			36	VI сухост
26	Сосна			24	VI сухост	61	Сосна		28		VI сухост
27	Сосна	28			IV нахил	62	Сосна			28	VI сухост
28	Сосна			28	VI сухост	63	Сосна			28	VI сухост
29	Сосна			32	VI сухост	64	Сосна			36	VI сухост
30	Сосна			32	VI сухост	65	Сосна			24	VI сухост
31	Сосна		36		VI сухост	66	Сосна			28	VI сухост
32	Сосна			44	VI сухост	67	Сосна	28			VI сухост
33	Сосна			36	VI сухост	68	Сосна		40		VI сухост
34	Сосна			36	VI сухост	69	Сосна			28	VI сухост
35	Сосна			36	V прищ	70	Сосна			32	VI сухост

Нумерацію і перелік провели:

ІНН ЛІТ  
(посада)ІНН ЛІТ  
(посада)ІНН ЛІТ  
(посада)

(підпис)  
(підпис)  
(підпис)

Мочак В.В.  
(ініціали та прізвище)Караєв В.Г.  
(ініціали та прізвище)Мельников В.І.  
(ініціали та прізвище)

Порядковий номер дерева	Порода	Ступінь товщини стовбурів, сантиметрів			Категорія стану дерева, підстава відбору для рубки	Порядковий номер дерева	Порода	Ступінь товщини стовбурів, сантиметрів			Категорія стану дерева, підстава відбору для рубки
		ділові	напівділові	дров'яні				ділові	напівділові	дров'яні	
71	Береза	36			IV нехв	116					
72	Береза			28	VI еухв	117					
73	Береза			28	VI еухв	118					
74	Береза			28	VI еухв	119					
75	Береза	36			IV еухв	120					
76	Береза			36	VI еухв	121					
77	Береза					122					
78						123					
79						124					
80						125					
81						126					
82						127					
83						128					
84						129					
85						130					
86						131					
87						132					
88						133					
89						134					
90						135					
91						136					
92						137					
93						138					
94						139					
95						140					
96						141					
97						142					
98						143					
99						144					
100						145					
101						146					
102						147					
103						148					
104						149					
105						150					
106						151					
107						152					
108						153					
109						154					
110						155					
111						156					
112						157					
113						158					
114						159					
115						160					

Інвентаризація і перелік проведених:

ІНН А/17  
(посада)

ІНН А/17  
(посада)

ІНН А/17  
(посада)

(підпис)

Кочевк  
(підписи та прізвища)

Кочевк  
(підписи та прізвища)

Кочевк  
(підписи та прізвища)

# НУМЕРАЦІЙНА ВІДОМІСТЬ ДЕРЕВ, призначених для вибіркової санітарної рубки Житомирське ОУЛМГ

(Автономна Республіка Крим, область)

ДП «Попільнянське лісове господарство»

(найменування власника лісів, постійного лісокористувача)

Лісництво

виділ № 1

Андріївське урочище

ділянка № 1

площа 9,3

гектарів

нехворощ

квартал

№

102

Порядковий номер дерева	Порода	Ступінь товщини ствобурів, сантиметрів			Категорія стану дерева, підстава відбору для рубки	Порядковий номер дерева	Порода	Ступінь товщини ствобурів, сантиметрів			Категорія стану дерева, підстава відбору для рубки
		ділові	напівділові	дров'яні				ділові	напівділові	дров'яні	
1	С			44	IV гриди	36	С	48			VI сухост
2	С			44	IV гриди	37	С	40			VI сухост
3	С			28	VI сухост	38	С	40			VI сухост
4	С	28			V сухост	39	С	44			VI сухост
5	С	36			IV сухост	40	С			28	VI сухост
6	С			36	VI злам	41	С	36			VI сухост
7	С		36		VI сухост	42	С	48			VI сухост
8	С			48	VI злам	43	С	32			VI сухост
9	С	28			IV сухост	44	С		28		VI сухост
10	С	44			IV сухост	45	С	32			VI сухост
11	С	36			V сухост	46	С	2		28	VI сухост
12	С		32		V сухост	47	С	36			VI сухост
13	С	52			IV сухост	48	С		32		VI сухост
14	С		28		VI сухост	49	С			32	VI сухост
15	С		36		VI сухост	50	С	28			V сухост
16	С	32			VI сухост	51	С		28		V сухост
17	С		40		VI сухост	52	С	24			IV сухост
18	С	44			VI сухост	53	С	32			VI сухост
19	С		32		VI сухост	54	С	40			IV сухост
20	С			36	VI сухост	55	С		36		VI сухост
21	С		40		VI сухост	56	С	28			VI сухост
22	С	44			VI сухост	57	С	28			VI сухост
23	С	44			VI сухост	58	С	32			IV сухост
24	С	42			VI сухост	59	С		32		VI сухост
25	С	36			VI сухост	60	С		24		VI сухост
26	С		32		VI сухост	61	С		28		VI сухост
27	С			36	VI сухост	62	С			28	VI сухост
28	С	28			V сухост	63	С		32		VI сухост
29	С	68			IV сухост	64	С	36			VI сухост
30	С		36		VI сухост	65	С			36	VI сухост
31	С	32			V сухост	66	С			24	VI сухост
32	С		40		VI сухост	67	С			36	VI сухост
33	С			36	VI сухост	68	С	40			VI сухост
34	С	44			VI сухост	69	С			24	VI сухост
35	С	36			VI сухост	70	С			28	VI сухост

Нумерацію і перелік провели:

ІНН МІ  
(посада)ІНН МІ  
(посада)ІНН МІ  
(посада)

[Підпис]

[Підпис]

[Підпис]

Молодос В.В.  
(ініціали та прізвище)Карась В.П.  
(ініціали та прізвище)Шляхтерський В.А.  
(ініціали та прізвище)



Порядковий номер дерева	Порода	Ступінь товщини стовбурів, сантиметрів			Категорія стану дерева, підстава відбору для рубки	Порядковий номер дерева	Порода	Ступінь товщини стовбурів, сантиметрів			Категорія стану дерева, підстава відбору для рубки
		ділові	напівділові	дров'яні				ділові	напівділові	дров'яні	
161	С	28			І суход	206					
162	С	36			І суход	207					
163	С	49			І суход	208					
164	С				І суход	209					
165	С			28	І суход	210					
166	С	49		24	І суход	211					
167	С	36			І суход	212					
168	С	40			І суход	213					
169	С	28			І суход	214					
170	С	40			І суход	215					
171	С		24		І суход	216					
172	С		24		І суход	217					
173	С		24		І суход	218					
174	С		24		І суход	219					
175	С			52	І суход	220					
176	С			28	І суход	221					
177	С			24	І суход	222					
178	С	40			І суход	223					
179	С	28			І суход	224					
180	С			28	І суход	225					
181	С	28			І суход	226					
182	С	28			І суход	227					
183	С			24	І суход	228					
184	С	32			І суход	229					
185	С				І суход	230					
186	С				І суход	231					
187	С				І суход	232					
188	С				І суход	233					
189	С				І суход	234					
190	С				І суход	235					
191	С				І суход	236					
192	С				І суход	237					
193	С				І суход	238					
194	С				І суход	239					
195	С				І суход	240					
196	С				І суход	241					
197	С				І суход	242					
198	С				І суход	243					
199	С				І суход	244					
200	С				І суход	245					
201	С				І суход	246					
202	С				І суход	247					
203	С				І суход	248					
204	С				І суход	249					
205	С				І суход	250					

Інвентаризація і передлік провели:

ІНН АІС  
(посада)

ІНН АІС  
(посада)

ІНН АІС  
(посада)

ІНН АІС  
(посада)

ІНН АІС  
(посада)

ІНН АІС  
(посада)

ІНН АІС  
(посада)

ІНН АІС  
(посада)

ІНН АІС  
(посада)

2021 рік

ва лісництва	Квартали	Характеристика насаджень	Найменування шкідників, хвороб та інших причин пошкодження лісу. Час виявлення	Площа охоплена шкідниками та хворобами	Інтенсивність зараження (число шкідників на одиницю виміру, м <sup>2</sup> , дерево і т.д.) характер пошкодження
1	2	3	4	5	6
Ірківське	4(6)	7C <sub>3</sub> 2D <sub>3</sub> 1B <sub>1</sub>	Верхів жовтий	6,1	сильна
	15(20)	8C <sub>3</sub> 2D <sub>3</sub>	короті	3,6	середня
	19(10)	10C + Г <sub>3</sub>		2,0	сильна
	24(4)	10C <sub>3</sub>		0,7	сильна
	24(7)	10C <sub>3</sub> + Б <sub>1</sub> + D <sub>3</sub>		8,6	сильна
	26(6)	6C <sub>3</sub> 4D <sub>3</sub>		4,4	середня
	26(12)	9C <sub>3</sub> 1D <sub>3</sub> + Б <sub>1</sub>		3,6	сильна
	26(13)	5C <sub>3</sub> 5D <sub>3</sub>		5,1	сильна
	26(18)	8C <sub>3</sub> 2D <sub>3</sub>		4,1	сильна
	32(3)	9C <sub>3</sub> 1D <sub>3</sub>		1,8	середня
	32(13)	9C <sub>3</sub> 1D <sub>3</sub> + Б <sub>1</sub> + D <sub>3</sub>		0,6	сильна
	38(12)	8C <sub>3</sub> 2D <sub>3</sub> + Б <sub>1</sub> + D <sub>3</sub>		7,5	сильна
	45(20)	8C <sub>3</sub> 2B <sub>1</sub> + D <sub>3</sub> + D <sub>3</sub>		1,8	сильна
	60(15)	8C <sub>3</sub> 2D <sub>3</sub>		5,9	сильна
	82(8)	4C <sub>3</sub> 3D <sub>3</sub>		1,6	середня
	93(20)	10C <sub>3</sub> + D <sub>3</sub>		1,6	середня
	98(2)	10C <sub>3</sub>		3,3	середня
	102(14)	10C <sub>3</sub> + D <sub>3</sub>		2,6	сильна
	102(16)	10C <sub>3</sub> + D <sub>3</sub>		1,3	середня
	107(13)	10C <sub>3</sub> + D <sub>3</sub>		2,5	середня
	108(13)	10C <sub>3</sub> + D <sub>3</sub>		2,7	середня
	4(12)	8C <sub>3</sub> 1D <sub>3</sub> + Б <sub>1</sub>	короті та товстуваті	6,2	середня
	4(7)	8D <sub>3</sub> 1B <sub>1</sub> + 1C <sub>3</sub> + Б <sub>1</sub>	— " —	2,3	середня
	32(6)	7D <sub>3</sub> 3C <sub>3</sub> + Б <sub>1</sub>	— " —	9,8	середня
	32(6)	7D <sub>3</sub> 3C <sub>3</sub> + Б <sub>1</sub>	— " —	4,3	середня

Необхідні заходи по боротьбі із шкідниками та хворобами	Характер і час проведення заходів та їх ефективність	Оцінка роботи (сьогодні)
7	8	9
СРВ	СРВ 21р 6,1	
СРВ	СРВ 21р 3,6	
СРВ	СРВ 21р 2,0	
СРВ	СРВ 21р 0,7	
СРВ	СРВ 21р 8,6	
СРВ	СРВ 21р 4,4	
СРВ	СРВ 21р 3,6	
СРВ	СРВ 21р 5,1	
СРВ	СРВ 21р 4,1	
СРВ	СРВ 21р 1,8	
СРВ	СРВ 21р 0,6	
СРВ	СРВ 21р 7,5	
СРВ	СРВ 21р 1,8	
СРВ	СРВ 21р 5,9	
СРВ	СРВ 21р 1,6	
СРВ	СРВ 21р 1,6	
СРВ	СРВ 21р 3,3	
СРВ	СРВ 21р 2,6	
СРВ	СРВ 21р 1,3	
СРВ	СРВ 21р 2,5	
СРВ	СРВ 21р 2,7	
СРВ	СРВ 21р 11,0	
СРВ		
СРВ		

2021 рік

Ім'я лісництва	Квартали	Характеристика насадження	Найменування шкідників, хвороб та інших причин пошкодження лісу. Час виявлення	Площа охоплена шкідниками та хворобами	Інтенсивність зараження (число шкідників на одиницю виміру, м <sup>2</sup> , дерево і т.д.) характер пошкодження
1	2	3	4	5	6
підв'язка	4	6	Верхівковий	1,3	середня
	16	1	коріт	1,3	сильна
	23	3		1,1	- " -
	25	2		2,1	- " -
	35	3		22,8	середня
	36	8		1,5	- " -
всього				30,1	
підв'язка	9(2)	10С <sub>3</sub>	Верхівковий	3,5	сильна
	13(2)	10С <sub>3</sub> +К <sub>1</sub> +Л <sub>3</sub> +Л <sub>4</sub>	коріт	2,9	середня
	13(10)	6С <sub>3</sub> 4Г <sub>3</sub> +Л <sub>3</sub>	- " -	1,0	сильна
	14(13)	10С <sub>3</sub>	- " -	9,3	сильна
	14(31)	10С <sub>3</sub>	- " -	1,8	сильна
	15(3)	10С <sub>3</sub> +Д <sub>3</sub>	- " -	4,3	сильна
	18(9)	10С <sub>3</sub> +Д <sub>3</sub>	- " -	12,0	сильна
	41(6)	10Д+Б <sub>1</sub> +К <sub>1</sub> +Л <sub>3</sub>	- " -	0,5	середня
	14(13)	10С <sub>3</sub>	- " -	0,5	сильна
	14(31)	10С <sub>3</sub>	- " -	0,2	сильна
	15(4)	8С <sub>3</sub> 2Д <sub>3</sub> +Б <sub>1</sub>	- " -	2,1	сильна
	16(1)	8С <sub>3</sub> 2В <sub>1</sub> +Г	- " -	1,3	сильна
	19(3)	10С <sub>3</sub> +Д <sub>3</sub>	- " -	4,3	середня
	24(4)	7С <sub>3</sub> 2Д <sub>3</sub> 1К <sub>1</sub> +Л <sub>3</sub> +Л <sub>4</sub>	- " -	3,3	сильна
	32(6)	10С <sub>3</sub> +Д <sub>3</sub>	- " -	2,1	середня
	33(1)	9С <sub>3</sub> 1Д <sub>3</sub>	- " -	1,2	середня
	34(1)	10С <sub>3</sub> +Д <sub>3</sub>	- " -	2,5	сильна

[illegible]

53	13	корей	1,3	средняя	-
56	6		4	средняя	-
56	17		22,2	средняя	-
57	4		1,5	средняя	✓
57	19		2,6	средняя	✓
57	24		2	средняя	-
57	25		2,7	средняя	✓
57	38		2	средняя	✓
58	12		23,8	средняя	✓
62	18		2,8	средняя	✓
64	3		1,6	средняя	-
80	5		0,8	средняя	-
82	23		3,3	средняя	✓
82	24		0,6	средняя	✓
88	1		6,2	средняя	✓
91	14		0,7	средняя	-
95	16		1,7	средняя	-
ожидае	10C3		0,6	средняя	СРВ 21р 1,7
1(13)	10C3		8,2	средняя	СРВ 21р 0,6
2(14)	10C3		15,2	средняя	СРВ 21р 8,2
2(15)	10C3		1,9	средняя	СРВ 21р 15,2
4(14)	10C3		0,2	средняя	СРВ 21р 1,2
4(15)	10C3		2,2	средняя	СРВ 21р 0,2
4(9)	8D3 2D3 4D3 2D3	корей-гипер	3,9	средняя	СРВ 21р 2,2
5(19)	7C3 3D3	Верхнебелый	11,9	средняя	СРВ 20-21р 3,9
6(10)	9C3 1D3	корей	2,4	средняя	СРВ 21р 11,9
6(11)	9C3 1D3		2,6	средняя	СРВ 21р 2,4
8(5)	10C3K		0,9	средняя	СРВ 21р 2,6
8(7)	10C3		3,4	средняя	СРВ 21р 0,9
21(6)	4D3 4C3 2D3		2,8	средняя	СРВ 21р 3,4
21(8)	3D3 2C3 1D3 1D3		1,5	средняя	СРВ 21р 2,8

2021 рік

Назва лісництва	Квартали	Характеристика насадження	Найменування шкідників, хвороб та інших причин пошкодження лісу. Час виявлення	Площа охоплена шкідниками та хворобами	Інтенсивність зараження (число пкідників на одиницю виміру, м <sup>2</sup> , дерево і т.д.) характер пошкодження
1	2	3	4	5	6
Ружицьке	78	11	Вершинний	3	середня
	79	10	корі'д	2,1	— " —
Всього				5,1	
Ружицьке	2 (5)	7C <sub>2</sub> 2D <sub>2</sub> 1Г <sub>2</sub> +K <sub>2</sub>	Верхівковий	7,8	середня
	3 (71)	4C <sub>2</sub> 3D <sub>2</sub> +K <sub>2</sub> +D <sub>2</sub>	корі'д	8,8	середня
	14 (4)	8C <sub>2</sub> 2K <sub>2</sub> +D <sub>2</sub> +G <sub>2</sub>	— " —	3,0	середня
	26 (48)	8C <sub>2</sub> 2K <sub>2</sub> +2Г <sub>2</sub> 1D <sub>2</sub>	— " —	0,9	середня
	3 (22)	7C <sub>2</sub> 3D <sub>2</sub> +K <sub>2</sub> +L <sub>2</sub>	— " —	4,8	середня
	2 (2)	8C <sub>2</sub> 1D <sub>2</sub> 1Г <sub>2</sub> +K <sub>2</sub> +Б <sub>2</sub>	— " —	0,6	середня

[illegible]

2021 рік

Назва лісництва	Квартали	Характеристика насадження	Найменування шкідників, хвороб та інших причин пошкодження лісу. Час виявлення	Площа охоплена шкідниками та хворобами	Інтенсивність зараження (число шкідників на одиницю виміру, м2, дерево і т.д.) характер пошкодження
1	2	3	4	5	6
Андрушівськ	85	13	Верхівковий	2,7	слабка
	85	12	кореїд	0,7	—
	85	2.1		0,9	—
	86	4		4,7	—
	86	19		7,5	—
	99	22		2,0	—
	101	7		1,7	—
	101	11		2,7	—
	101	18		0,7	—
Всього				246,3	

Андрушівськ	10(16)	8C <sub>3</sub> 1D <sub>3</sub> 1F <sub>3</sub>	Верхівковий	1,3	середня
	13(5)	8C <sub>3</sub> 2D <sub>3</sub>		2,5	середня
	13(7)	6C <sub>3</sub> 3D <sub>3</sub> 1F <sub>3</sub> 1K <sub>3</sub>		4,7	середня
	17(9)	10C <sub>3</sub>		7,9	середня
	18(2)	10C <sub>3</sub> +K <sub>3</sub>		11,2	слабка
	82(3)	10C <sub>3</sub> +D <sub>3</sub>		6,0	слабка
	63(19)	10C <sub>3</sub> +D <sub>3</sub>		2,1	середня
	82(15)	10C <sub>3</sub> +D <sub>3</sub>		4,0	середня
	86(4)	10C <sub>3</sub>		4,7	середня
	86(19)	8C <sub>3</sub> 2D <sub>3</sub>		7,5	середня
	99(21)	10C <sub>3</sub> +D <sub>3</sub>		2,0	середня
	102(11)	10C <sub>3</sub>		9,3	слабка
	18(2,1)	10C <sub>3</sub> +K <sub>3</sub>		13,6	слабка
	23(5)	9C <sub>3</sub> 1D <sub>3</sub> 1K <sub>3</sub>		5,1	слабка

Необхідні заходи по боротьбі із шкідниками та хворобами	Характер і час проведення заходів та їх ефективність
7	8
СРВ	✓
—	✓
—	—
—	4,7 СРВ 21р
—	7,5 СРВ 21р
—	2,0 СРВ 21р
—	✓
—	✓
—	✓
СРВ	4,3 СРВ 21р
СРВ	2,5 СРВ 21р
СРВ	4,7 СРВ 21р
СРВ	7,9 СРВ 21р
СРВ	11,2 СРВ 21р
СРВ	6,0 СРВ 21р
СРВ	2,1 СРВ 21р
СРВ	2,3 СРВ 21р
СРВ	4,7 СРВ 21р
СРВ	7,5 СРВ 21р
СРВ	2,0 СРВ 21р
СРВ	9,3 СРВ 21р
СРВ	13,6 СРВ 21р
СРВ	5,1 СРВ 21р

2021 рік

Назва лісництва	Квартали	Характеристика насадження	Найменування шкідників, хвороб та інших причин пошкодження лісу. Час виявлення	Площа охоплена шкідниками та хворобами	Інтенсивність зараження (число шкідників на одиницю виміру, м <sup>2</sup> , дерево і т.д.) характер пошкодження
1	2	3	4	5	6
Ахорунів	5	10	Короїд-типограф	10,2	середня
	9	8		1,1	— " —
	13	9		5,3	— " —
	23	12		0,4	— " —
	24	2		0,7	— " —
	24	9		0,7	слабка
	29	8		0,4	— " —
	29	9		7,8	— " —
	33	3		20,3	— " —
	34	2		3,1	— " —
	72	4		0,5	— " —
	111	15		8,5	— " —
В16020				64	
Ахорунів	24(9)	90319.10+С+Б+В	Короїд-типограф	2,5	сильно
	34(1)	60321.10+2Б+С+В	Короїд-типограф	2,5	сильно
	33(9)	30.10.10.10	Короїд-типограф	0,8	середня
	40(3)	10.10.10	Короїд-типограф	1,0	сильно
	40(12)	5.10.10.10	Короїд-типограф	0,5	середня
	86(17)	80.10.10	Верхівковий кор.	0,7	середня
	26(16)	90.10.10	Верхівковий кор.	1,0	середня
	25(3)	80.10.10	Короїд-типограф	3,0	середня
	26(4)	10.10.10	— " —	2,7	сильно

Необхідні заходи по боротьбі із шкідниками та хворобами	Характер і час проведення заходів та їх ефективність
7	8
СРВ	
— " —	✓
— " —	
— " —	✓
— " —	✓
— " —	✓
— " —	✓
— " —	✓
— " —	✓
— " —	✓
— " —	✓
— " —	✓
СРВ	2,5 СРВ 21р
СРВ	2,5 СРВ 21р
СРС	0,8-СРС - 21р
СРС	1,0-СРС - 21р
СРС	0,5-СРС - 21р
СРС	0,2-СРС - 21р
СРС	1,0-СРС - 21р
СРВ	
СРВ	

## ПОВІДОМЛЕННЯ

про появу ознак погіршення санітарного стану лісових насаджень  
Житомирське обласне управління лісового та мисливського господарства

ДП «Попільнянське лісове господарство»

Лісництво Ходорківське урочище —  
квартал № 4 виділ № 6 ділянка № — Площа 61 гектарів

### Таксаційна характеристика насадження

Склад 7С32Д31Бп, вік 80 років, бонітет 1а, середній діаметр 40 сантиметрів, середня висота 30 метрів, повнота 0,70, тип лісу С6ГДС, рельєф рівнинний, експозиція —, ґрунти дерновопідзоли, підріст —, підлісок —

### Лісопатологічна характеристика насадження

Вид пошкодження насадження (лісова пожежа, буревій, сніголам, обледеніння, відмирання та всихання дерев, захаращеність, об'їдання шкідниками хвої/листя, наявність гусені, масовий літ метеликів, опадання хвої/листя, відлущення кори на стовбурах та інші ознаки, не характерні для нормального стану дерев)

пошкодження верхівками короїдом

Ступінь пошкодження, ураження: середнє  
(поодинокі, слабке, середнє, сильне)

Вид розподілу пошкоджених дерев: поодинокі  
(поодинокий, груповий, куртинний)

Обсяг ушкодженої деревини на 1 га. (окомірно) 76 кубм., у тому числі сухостійної 76 кубм.

Ознаки погіршення стану лісових насаджень виявив:

м.п. Мазуренко  
(посада)

[підпис]  
(підпис)

Френкелі О.М.  
(ініціали та прізвище)

02 11 2020 року

м.п. Микитас  
(лісничий (помічник лісничого))

[підпис]  
(підпис)

Кібенко О.А.  
(ініціали та прізвище)

03 11 2020 року

Висновок інженера відділу (сектору) охорони і захисту лісу державного лісогосподарського (лісомисливського) підприємства або представника державного спеціалізованого лісозахисного підприємства щодо необхідності здійснення лісозахисних чи інших заходів з поліпшення санітарного стану лісів за результатами огляду санітарного стану лісової ділянки: потребує проведення СРВ

Інженер ОЗЛ  
(посада)

[підпис]  
(підпис)

В. І. Тимошенко  
(ініціали та прізвище)

09 11 2020 року

## ПОВІДОМЛЕННЯ

про появу ознак погіршення санітарного стану лісових насаджень  
Житомирське обласне управління лісового та мисливського господарства  
ДП «Попільнянське лісове господарство»

Лісництво Ходорківське урочище \_\_\_\_\_  
квартал № 15 виділ № 20 ділянка № \_\_\_\_\_ Площа 36 гектарів

### Таксаційна характеристика насадження

Склад 8С31Д2, вік 95 років, бонітет 12, середній діаметр 44  
сантиметрів, середня висота 30 метрів, повнота 0,70, тип лісу В<sub>2</sub>ДС, рельєф  
рівнинний, експозиція \_\_\_\_\_, ґрунти дерново-булі, підріст \_\_\_\_\_,  
підлісок \_\_\_\_\_

### Лісопатологічна характеристика насадження

Вид пошкодження насадження (лісова пожежа, буревій, сніголам, обледеніння,  
відмирання та всихання дерев, захаращеність, об'їдання шкідниками хвої/листя,  
наявність гусені, масовий літ метеликів, опадання хвої/листя, відлущення кори на  
ствобурах та інші ознаки, не характерні для нормального стану дерев)

пошкодження верхівками кофіром

Ступінь пошкодження, ураження: слабке  
(поодинокі, слабке, середнє, сильне)

Вид розподілу пошкоджених дерев: поодинокі  
(поодинокі, груповий, куртинний)

Обсяг ушкодженої деревини на 1 га. (окомірно) 40 кбм., у тому числі  
сухостійної 40 кбм.

Ознаки погіршення стану лісових насаджень виявив:

ст. лісничий \_\_\_\_\_  
(посада) (підпис)

Френчук О.М.  
(ініціали та прізвище)

02 11 2020 року

пом. лісничий \_\_\_\_\_  
(лісничий (помічник лісничого) (підпис)

Кубенко О.А.  
(ініціали та прізвище)

03 11 2020 року

Висновок інженера відділу (сектору) охорони і захисту лісу державного  
лісогосподарського (лісомисливського) підприємства або представника державного  
спеціалізованого лісозахисного підприємства щодо необхідності здійснення  
лісозахисних чи інших заходів з поліпшення санітарного стану лісів за результатами  
огляду санітарного стану лісової ділянки:

Потребує проведення СРВ

Інженер ОЗЛ  
(посада)

\_\_\_\_\_ (підпис)

В. І. Тимошенко  
(ініціали та прізвище)

09 11 2020 року

## ПОВІДОМЛЕННЯ

про появу ознак погіршення санітарного стану лісових насаджень  
Житомирське обласне управління лісового та мисливського господарства

ДП «Попільнянське лісове господарство»

Лісництво Ходорківське урочище —  
квартал № 19 виділ № 10 ділянка № — Площа 20 гектарів

### Таксаційна характеристика насадження

Склад 10С<sub>3</sub>+Б<sub>3</sub>, вік 115 років, бонітет 1, середній діаметр 44 сантиметрів, середня висота 31 метрів, повнота 0.70, тип лісу С<sub>3</sub>ГДС, рельєф рівнинний, експозиція —, ґрунти дересовий дерезом, підріст —, підлісок ліщина

### Лісопатологічна характеристика насадження

Вид пошкодження насадження (лісова пожежа, буревій, сніголам, обледеніння, відмирання та всихання дерев, захаращеність, об'їдання шкідниками хвої/листя, наявність гусені, масовий літ метеликів, опадання хвої/листя, відлущення кори на стовбурах та інші ознаки, не характерні для нормального стану дерев)

пошкодження верхівковими порізами

Ступінь пошкодження, ураження: сильне

(поодинокі, слабке, середнє, сильне)

Вид розподілу пошкоджених дерев: поодинокі та групові

(поодинокі, груповий, куртинний)

Обсяг ушкодженої деревини на 1 га. (окомірно) 110 кбм., у тому числі сухостійної 110 кбм.

Ознаки погіршення стану лісових насаджень виявив:

ст. майстер лісу (посада)

(підпис)

Дремлюк О.М. (ініціали та прізвище)

02 11 2020 року

нач. лісничого (лісничий (помічник лісничого))

(підпис)

Кубенко О.А. (ініціали та прізвище)

03 11 2020 року

Висновок інженера відділу (сектору) охорони і захисту лісу державного лісогосподарського (лісомисливського) підприємства або представника державного спеціалізованого лісозахисного підприємства щодо необхідності здійснення лісозахисних чи інших заходів з поліпшення санітарного стану лісів за результатами огляду санітарного стану лісової ділянки:

потребує проведення СРВ

Інженер ОЗЛ

(посада)

(підпис)

В. І. Тимошенко

(ініціали та прізвище)

02 11 2020 року

## ПОВІДОМЛЕННЯ

про появу ознак погіршення санітарного стану лісових насаджень

Житомирське обласне управління лісового та мисливського господарства

ДП «Гнопільнянське лісове господарство»

Лісництво Ходорківське

урочище —

квартал № 24 виділ № 4 ділянка № — Площа 0,7 гектарів

Таксаційна характеристика насадження

Склад 10С3, вік 81 років, бонітет 12, середній діаметр 36 сантиметрів, середня висота 30 метрів, повнота 0,50, тип лісу 6, ГДС, рівнинний, експозиція —, ґрунти дерново-дубові, підріст —, підлісок ліщина

Лісопатологічна характеристика насадження

Вид пошкодження насадження (лісова пожежа, буревій, сніголам, обмороження, відмирання та всихання дерев, захворюєність, об'їдання шкідниками, наявність гусені, масовий літ метеликів, опадання хвої/листя, відлучення кори на стовбурах та інші ознаки, не характерні для нормального стану)

пошкодження верхів'ями коїїдом

Ступінь пошкодження, ураження:

середнь

(поодинокі, слабкі, середні, сильні)

Вид розподілу пошкоджених дерев:

поодинокі

(поодинокий, груповий, куртинний)

Обсяг ушкодженої деревини на 1 га. (окомірно) 79 кубм., у тому числі сухостійної 79 кубм.

Ознаки погіршення стану лісових насаджень виявив:

ст. майстер

(посада)

(підпис)

Френк О.М.

(ініціали та прізвище)

03 11 2020 року

пом. лісничого

(лісничий (помічник лісничого))

(підпис)

Кібенко О.А.

(ініціали та прізвище)

04 11 2020 року

Висновок інженера відділу (сектору) охорони і захисту лісу державного лісгосподарського (лісомисливського) підприємства або представника державного спеціалізованого лісозахисного підприємства щодо необхідності вжиття лісозахисних чи інших заходів з поліпшення санітарного стану лісів за результатами огляду санітарного стану лісової

Потребує проведення СРВ

інженер ОЗЛ

(посада)

(підпис)

В.І. Тимашенко

(ініціали та прізвище)

09 11 2020 року

## ПОВІДОМЛЕННЯ

про появу ознак погіршення санітарного стану лісових насаджень

Житомирське обласне управління лісового та мисливського господарства

ДП «Попільнянське лісове господарство»

Лісництво Ходорківське

урочище —

квартал № 24 виділ № 7 ділянка № — Площа 86 гектарів

Таксаційна характеристика насадження

Склад 10Е3 + Бп + Д3, вік 81 років, бонітет Іа, середній діаметр 40

сантиметрів, середня висота 30 метрів, повнота 0,55, тип лісу БТДС, рельєф

рівнинний, експозиція —, ґрунти дерново-гумусові, підріст —

підлісок кривавина

Лісопатологічна характеристика насадження

Вид пошкодження насадження (лісова пожежа, буревій, сніголам, обмерзання, відмирання та всихання дерев, захворюєність, об'їдання шкідниками хвої/листя, наявність гусені, масовий літ метеликів, спадання хвої/листя, відлущення кори на стовбурах та інші ознаки, не характерні для нормального стану лісу)

пошкодження верхівковими короїдами

Ступінь пошкодження, ураження: слабке

(поодинокі, слабке, середнє, сильне)

Вид розподілу пошкоджених дерев: поодинокі

(поодинокі, групові, куртинні)

Обсяг ушкодженої деревини на 1 га (окомірно) 27 куб. у тому числі сухостійної 27 куб.

Ознаки погіршення стану лісових насаджень виявив:

С. Мадар Інг

(посада)

(підпис)

Френкел О.М.

(посада та прізвище)

03 11 2020 року

Меш. Мешого

(посада та прізвище)

(підпис)

(підпис)

Кубенко О.А.

(посада та прізвище)

04 11 2020 року

Висновок інженера відділу (сектору) охорони і захисту лісу державного лісгосподарського (лісомисливського) підприємства або представника державного спеціалізованого лісозахисного підприємства щодо необхідності прийняти лісозахисних чи інших заходів з поліпшення санітарного стану лісів за результатами огляду санітарного стану лісової

Потребует проведения СРВ

Інженер ОЗЛ

(посада)

(підпис)

В. І. Тимошенко

(ініціали та прізвище)

09 11 2020 року

## ПОВІДОМЛЕННЯ

про появу ознак погіршення санітарного стану лісових насаджень  
Житомирське обласне управління лісового та мисливського господарства

ДП «Попільнянське лісове господарство»

Лісництво Ходорківське урочище —  
квартал № 26 виділ № 6 ділянка № — Площа 4,4 гектарів

Таксаційна характеристика насаджень

Склад БС<sub>3</sub>4Д<sub>3</sub>, вік 69 років, бонітет 1а, середній діаметр 32 сантиметрів, середня висота 26 метрів, повнота 0,70, тип лісу В<sub>2</sub>Д<sub>с</sub>, рельєф рівнинний, експозиція —, ґрунти дерисовий бурштовий підстилка —, підлісок ліщина

Лісопатологічна характеристика насаджень

Вид пошкодження насаджень (лісова пожежа, буревій, свіголан, обледеніння, відмирання та всихання дерев, захаращеність, об'їдання шкідниками хвої/листя, наявність гусені, масовий літ метеликів, опадання хвої/листя, відлущення кори на стовбурах та інші ознаки, не характерні для нормального стану дерев)

Ступінь пошкодження, ураження: пошкодження верхівками короїдом  
середнє  
(поодинокі, слабке, середнє, сильне)

Вид розподілу пошкоджених дерев: поодинокі  
(поодинокий, груповий, куртинний)

Обсяг ушкодженої деревини на 1 га. (окомірно) 58 кубм., у тому числі сухостійної 58 кубм.

Ознаки погіршення стану лісових насаджень виявлені:

С. Мейстер Ігор Д. П. Френк О. М.  
(посада) (підпис) (підпис та прізвище)

03 11 2020 року

Леш. Миколай Кубенко О. А.  
(лісничий (помічник лісничого)) (підпис) (підпис та прізвище)

04 11 2020 року

Висновок інженера відділу (сектору) охорони і захисту лісу лісового лісгосподарського (лісомисливського) підприємства або представника державного спеціалізованого лісозахисного підприємства щодо необхідності здійснення лісозахисних чи інших заходів з поліпшення санітарного стану лісу за результатами огляду санітарного стану лісової ділянки

Потребує проведення СРВ  
Інженер ОЗ/1 В. І. Тимошенко  
(посада) (підпис) (підпис та прізвище)

09 11 2020 року

## ПОВІДОМЛЕННЯ

про появу ознак погіршення санітарного стану лісових насаджень  
Житомирське обласне управління лісового та мисливського господарства  
ДП «Топільнянське лісове господарство»

Лісництво Ходорківське урочище —  
квартал № 26 виділ № 12 ділянка № — Площа 3,6 гектарів

### Таксаційна характеристика насаджень

Склад 9С3 10З + Б1Т, вік 73 років, бонітет 1, середній діаметр 32 сантиметрів, середня висота 26 метрів, повнота 0,80, СГДС, рельєф рівнинний, експозиція —, ґрунти дерново-дубові, підлісок ліщина

### Лісопатологічна характеристика насаджень

Вид пошкодження насаджень (лісова пожежа, буревій, грибок, обледеніння, відмирання та всихання дерев, захаращеність, об'їдання шкідниками хвої/листя, наявність гусені, масовий літ метеликів, обпадання хвої/листя, відлущення кори на стовбурах та інші ознаки, не характерні для нормального стану дерев)

пошкодження верхівками косячених  
Ступінь пошкодження, ураження: середнє  
(поодинокі, слабке, середнє, сильне)

Вид розподілу пошкоджених дерев: груповий  
(поодинокі, групові, куртинні)

Обсяг ушкодженої деревини на 1 га. (окомірно) 92 кубм., у тому числі сухостійної 92 кубм.

Ознаки погіршення стану лісових насаджень виявлені:

Г. Мейстерчук  
(посада)  
04 11 2020 року

(підпис)

Франчи О.М.  
(ініціали та прізвище)

Лісничий (повноважний)  
07 11 2020 року

(підпис)

Кібенко О.А.  
(ініціали та прізвище)

Висновок інженера відділу (сектору) охорони і захисту лісу лісового господарського (лісомисливського) підприємства або представника державного спеціалізованого лісозахисного підприємства щодо необхідності здійснення лісозахисних чи інших заходів з поліпшення санітарного стану лісу за результатами огляду санітарного стану лісової ділянки

Потребує проведення СРВ

інженер ОЗ —  
(посада)

(підпис)

В. І. Тимошенко  
(ініціали та прізвище)

09 11 2020 року

## ПОВІДОМЛЕННЯ

про появу ознак погіршення санітарного стану лісових насаджень,  
Житомирське обласне управління лісового та мисливського господарства  
ДП «Попільнянське лісове господарство»

Лісництво Ходорківське урочище —  
квартал № 26 виділ № 13 ділянка № — Площа 5,1 гектарів

### Таксаційна характеристика насадження

Склад 503503, вік 71 років, бонітет 1м, середній діаметр 32 сантиметрів, середня висота 26 метрів, повнота 0,7, тип лісу СГДС, рельєф рівнинний, експозиція —, ґрунти дерновопідзолені, підріст —, підлісок —

### Лісопатологічна характеристика насадження

Вид пошкодження насадження (лісова пожежа, буревій, сніголам, обледеніння, відмирання та всихання дерев, захаращеність, об'їдання шкідниками хвої/листя, наявність гусені, масовий літ мителіків ураження хвої/листя, відлущення кори на стовбурах та інші ознаки, не характерні для нормального стану дерев)

Ступінь пошкодження, ураження: пошкодження верхівових кофігон  
слабке

(поодинокі, слабке, середнє, сильне)

Вид розподілу пошкоджених дерев: поодинокі  
(поодинокий, груповий, куртинний)

Обсяг ушкодженої деревини на 1 га. (окомірно) 27 кубм., у тому числі сухостійної 27 кубм.

Ознаки погіршення стану лісових насаджень виявив:

С. Мабстер  
(посада)

[підпис]  
(підпис)

Френк О. М.  
(іншіаль та прізвище)

04 12 2020 року

М. М. Кібенко  
(лісничий (помічник лісничого))

[підпис]  
(підпис)

Кібенко О. А.  
(посада та прізвище)

02 11 2020 року

Висновок інженера відділу (сектору) охорони і захисту лісу державного лісгосподарського (лісомисливського) підприємства або підприємства державного спеціалізованого лісозахисного підприємства щодо необхідності здійснення лісозахисних чи інших заходів з поліпшення санітарного стану лісу та результатами огляду санітарного стану лісової ділянки

Потребує проведення СРВ

Інженер ОЗ  
(посада)

[підпис]  
(підпис)

В. І. Тимошенко  
(іншіаль та прізвище)

09 11 2020 року

## ПОВІДОМЛЕННЯ

про появу ознак погіршення санітарного стану лісових насаджень  
Житомирське обласне управління лісового та мисливського господарства  
ДП «Попільнянське лісове господарство»

Лісництво Ходорківське урочище —  
квартал № 26 виділ № 18 ділянка № — Площа 11 гектарів

### Таксаційна характеристика насадження

Склад БСДЗ, вік 70 років, бонітет 12, середній діаметр 32 сантиметрів, середня висота 26 метрів, повнота 0,80, тип лісу СГДС, рельєф рівнинний, експозиція —, ґрунти дерново-засолжені, підлісок ліщина

### Лісопатологічна характеристика насадження

Вид пошкодження насадження (лісова пожежа, буревій, снігодави, обледеніння, відмирання та всихання дерев, захаращеність, шкідниками хвої/листя, наявність гусені, масовий дії метеликів, ураження хвої/листя, відлущення кори на стовбурах та інші ознаки, не характерні для нормального стану дерев)

Ступінь пошкодження, ураження: пошкодження верхівковими породами  
слабке  
(поодинокі, слабке, середнє, сильне)

Вид розподілу пошкоджених дерев: поодинокі  
(поодинокий, груповий, куртинний)

Обсяг ушкодженої деревини на 1 га. (окомірно) 20 кубм., у тому числі сухостійної 20 кубм.

Ознаки погіршення стану лісових насаджень виявив:

І. Майдерецький (посад.) В. І. Тимошенко (підпис) (ініціали та прізвище)  
04.11.2020 року  
І. Майдерецький (лісничий (помічник лісничого)) В. І. Тимошенко (підпис) (ініціали та прізвище)  
04.11.2020 року

Висновок інженера відділу (сектору) охорони і захисту лісу (лісгосподарського (лісомисливського) підприємства або підприємства державного спеціалізованого лісозахисного підприємства щодо необхідності здійснення лісозахисних чи інших заходів з поліпшення санітарного стану лісу за результатами огляду санітарного стану лісової ділянки

Потребує проведення СРВ  
Інженер ОЗЛ В. І. Тимошенко  
(посад.) (підпис) (ініціали та прізвище)  
09.11.2020 року

## ПОВІДОМЛЕННЯ

про появу ознак погіршення санітарного стану лісових насаджень  
Житомирське обласне управління лісового та мисливського господарства  
ДП «Попільнянське лісове господарство»

Лісництво Ходорківське урочище \_\_\_\_\_  
квартал № 32 виділ № 3 ділянка № - Площа 18 гектарів

### Таксаційна характеристика насадження

Склад 9С3 1Р3, вік 76 років, бонітет 1, середній діаметр 32 сантиметрів, середня висота 26 метрів, повнота 0.60, тип лісу Br De, рельєф рівнинний, експозиція \_\_\_\_\_, ґрунти дерново-підзолисті підлісок \_\_\_\_\_

### Лісопатологічна характеристика насадження

Вид пошкодження насадження (лісова пожежа, буревій, сніголам, обледеніння, відмирання та всихання дерев, захворюєність, об'їдання шкідниками хвої/листя, наявність гусені, масовий літ метеликів, опадання хвої/листя, відлущення кори на стовбурах та інші ознаки) не характерні для нормального стану дерев

Ступінь пошкодження, ураження: пошкодження верхівкової крони середнє  
(поодинокі, слабке, середнє, сильне)

Вид розподілу пошкоджених дерев: поодинокі  
(поодинокі, груповий, куртинний)

Обсяг ушкодженої деревини на 1 га. (окомірно) 47 кубм., у тому числі сухостійної 47 кубм.

Ознаки погіршення стану лісових насаджень виявлені

О. М. Мобстер (посада) (підпис) (ініціали та прізвище)

04 11 2020 року

п.м. Малега (підпис) (ініціали та прізвище)

04 11 2020 року

Висновок інженера відділу (сектору) охорони і захисту лісу державного лісогосподарського (лісомисливського) підприємства або підприємства державного спеціалізованого лісозахисного підприємства щодо здійснення лісозахисних чи інших заходів з поліпшення санітарного стану лісу за результатами огляду санітарного стану лісової

Поприродує проведення СРВ  
інженер ОЗЛ (посада) (підпис) (ініціали та прізвище)

09 11 2020 року

## ПОВІДОМЛЕННЯ

про появу ознак погіршення санітарного стану лісових насаджень  
Житомирське обласне управління лісового та мисливського господарства  
ДП «Попільнянське лісове господарство»

Лісництво Ходорківське урочище \_\_\_\_\_  
квартал № 32 виділ № 13 ділянка № \_\_\_\_\_ Площа 0,6 гектарів

### Таксаційна характеристика насадження

Склад 9С3 123 + Бп + Мп, вік 78 років, бонітет 1, середній діаметр 32 сантиметрів, середня висота 26 метрів, повнота 0,60 кл. лісу С2 ГДС, рельєф рівнинний, експозиція \_\_\_\_\_, ґрунти дерновопідзолисті підлісок \_\_\_\_\_, підлісок ліщишка

### Лісопатологічна характеристика насадження

Вид пошкодження насадження (лісова пожежа, буревій, сніголам, обледеніння, відмирання та всихання дерев, захаращеність, об'їдання шкідниками хвої/листя, наявність гусені, масовий літ метеликів, опадання хвої/листя, відлущення кори на стовбурах та інші ознаки не характерні для нормального стану дерев)

Ступінь пошкодження, ураження:

масово-пошкодження верхівкової корони

сильне

(поодинокі, слабке, середнє, сильне)

Вид розподілу пошкоджених дерев:

груповий

(поодинокі, груповий, куртинний)

Обсяг ушкодженої деревини на 1 га. (окомірно) 112 кубм., у тому числі сухостійної 112 кубм.

Ознаки погіршення стану лісових насаджень виявив:

м. мачетер приу  
(посада)

(підпис)

Орешко В.М.  
(ініціали та прізвище)

04 11 2020 року

пом. лісничого  
(лісничий (помічник лісничого))

(підпис)

Кубенко В.М.  
(ініціали та прізвище)

04 11 2020 року

Висновок інженера відділу (сектору) охорони і захисту лісу державного лісогосподарського (лісомисливського) підприємства або представника державного спеціалізованого лісозахисного підприємства щодо необхідності здійснення лісозахисних чи інших заходів поліпшення санітарного стану лісу та результатами огляду санітарного стану лісової ділянки:

Потребує проведення СРЛ

інженер ОЗ  
(посада)

(підпис)

В.І. Тимошенко  
(ініціали та прізвище)

09 11 2020 року

## ПОВІДОМЛЕННЯ

про появу ознак погіршення санітарного стану лісових насаджень  
Житомирське обласне управління лісового та мисливського господарства  
ДП «Попільнянське лісове господарство»

Лісництво Ходорківське урочище \_\_\_\_\_  
квартал № 38 виділ № 12 ділянка № — Площа 7,5 гектарів

### Таксаційна характеристика насадження

Склад С32Q3+Б1+Я1, вік 68 років, бонітет 11, середній діаметр 32 сантиметрів, середня висота 26 метрів, повнота 0,40 тип лісу С32Q3, рельєф рівнинний, експозиція \_\_\_\_\_, ґрунти дерисові підзолисті, підріст —, підлісок лищина

### Лісопатологічна характеристика насадження

Вид пошкодження насадження (лісова пожежа, буревій, сніголам, обледеніння, відмирання та всихання дерев, захаращеність, об'їдання шкідниками хвої/листя, наявність гусені, масовий літ метеликів, опадання хвої/листя, відлущення кори на стовбурах та інші ознаки, не характерні для нормального стану дерев)

Ступінь пошкодження, ураження: пошкодження верхівності кофідом середнє  
(поодинокі, слабке, середнє, сильне)

Вид розподілу пошкоджених дерев: поодинокі  
(поодинокий, груповий, куртинний)

Обсяг ушкодженої деревини на 1 га. (окомірно) 63 кубм., у тому числі сухостійної 63 кубм.

Ознаки погіршення стану лісових насаджень виявив:

С. Мельник  
(посада)

(підпис)

Денис О. М.  
(ініціали та прізвище)

01 11 2020 року

Пос. Лисого  
(лісничий (помічник лісничого))

(підпис)

Кібенко О. А.  
(ініціали та прізвище)

02 11 2020 року

Висновок інженера відділу (сектору) охорони і захисту лісу державного лісогосподарського (лісомисливського) підприємства або представника державного спеціалізованого лісозахисного підприємства щодо необхідності здійснення лісозахисних чи інших заходів з поліпшення санітарного стану лісів за результатами огляду санітарного стану лісової ділянки:

Потребує проведення СРВ  
інженер ОЗЛ В. І. Тимошенко  
(посада) (підпис) (ініціали та прізвище)

09 11 2020 року

## ПОВІДОМЛЕННЯ

про появу ознак погіршення санітарного стану лісових насаджень  
Житомирське обласне управління лісового та мисливського господарства  
ДП «Попільнянське лісове господарство»

Лісництво Ходорківське урочище —  
квартал № 45 виділ № 20 ділянка № — Площа 1,8 гектарів

### Таксаційна характеристика насадження

Склад 80% Бп + 20% Ял, вік 76 років, бонітет 10, середній діаметр 36 сантиметрів, середня висота 27 метрів, повнота 0,60 тип лісу В200, рельєф рівнинний, експозиція —, ґрунти деревосадюкислі, підлісок —

### Лісопатологічна характеристика насадження

Вид пошкодження насадження (лісова пожежа, буревій, світолом, обледеніння, відмирання та всихання дерев, захаращеність, об'їдання шкідниками хвої/листя, наявність гуден, масовий літ метеликів, об'їдання хвої/листя, відлущення кори на стовбурах та інші ознаки, не характерні для нормального стану дерев)

Ступінь пошкодження, ураження: пошкодження верхівками координ  
середні  
(поодинокі, слабкі, середні, сильні)

Вид розподілу пошкоджених дерев: поодинокі  
(поодинокі, груповий, куртинний)

Обсяг ушкодженої деревини на 1 га. (окомірно) 63 кубм., у тому числі сухостійної 63 кубм.

Ознаки погіршення стану лісових насаджень виявив

С. Я. Савченко (посада) [підпис] (підпис) Френкел О.С. (ініціали та прізвище)

01.11 2020 року

наш. помічник (посада) [підпис] (підпис) Кітченко О.А. (ініціали та прізвище)

02.11 2020 року

Висновок інженера відділу (сектору) охорони і захисту лісу державного лісогосподарського (лісомисливського) підприємства або підприємства державного спеціалізованого лісозахисного підприємства щодо необхідності здійснення лісозахисних чи інших заходів з поліпшення санітарного стану лісів за результатами огляду санітарного стану лісової ділянки

Потребує проведення СРВ  
інженер ОЗ. [підпис] (посада) [підпис] (підпис) В. І. Тимошенко (ініціали та прізвище)

10.11 2020 року

## ПОВІДОМЛЕННЯ

про появу ознак погіршення санітарного стану лісових насаджень  
Житомирське обласне управління лісового та мисливського господарства  
ДП «Попільнянське лісове господарство»

Лісництво Ходорківське урочище -  
квартал № 60 виділ № 15 ділянка № - Площа 5,9 гектарів

### Таксаційна характеристика насадження

Склад 8С32Д8, вік 76 років, бонітет 1А, середній діаметр 36 сантиметрів, середня висота 29 метрів, повнота 0,70 тип лісу С3ГДС, рельєф рівнинний, експозиція -, ґрунти дерновопідзолисті підріс -, підлісок ліщина

### Лісопатологічна характеристика насадження

Вид пошкодження насадження (лісова пожежа, буревій, сніголам, обледеніння, відмирання та всихання дерев, захаращеність, об'їдання шкідниками хвої/листя, наявність гусені, масовий літ метеликів, опадання хвої/листя, відлущення кори на стовбурах та інші ознаки, не характерні для нормального стану дерев)

пошкодження верхівовими кофідрами  
Ступінь пошкодження, ураження: середнє  
(поодинокі, слабке, середнє, сильне)

Вид розподілу пошкоджених дерев: поодинокі  
(поодинокі, групові, куртинні)

Обсяг ушкодженої деревини на 1 га. (окомірно) 72 кубм., у тому числі сухостійної 72 кубм.

Ознаки погіршення стану лісових насаджень виявлені:

ст. мисливця (посада) [підпис] (підпис) Дрешник О.М. (ініціали та прізвище)

01. 11. 2020 року  
нач. лісництва (посада) [підпис] (підпис) Кубенко О.А. (ініціали та прізвище)

02. 11. 2020 року

Висновок інженера відділу (сектору) охорони і захисту лісу державного лісогосподарського (лісомисливського) підприємства або підприємства державного спеціалізованого лісозахисного підприємства щодо необхідності здійснення лісозахисних чи інших заходів з поліпшення санітарного стану лісів за результатами огляду санітарного стану лісової ділянки:

Потребує проведення СРВ  
Інженер ОЗЛ (посада) [підпис] (підпис) В.І. Тимошенко (ініціали та прізвище)

10. 11. 2020 року

## ПОВІДОМЛЕННЯ

про появу ознак погіршення санітарного стану лісових насаджень  
Житомирське обласне управління лісового та мисливського господарства  
ДП «Попільнянське лісове господарство»

Лісництво Ходорківське урочище —  
квартал № 82 виділ № 8 ділянка № — Площа 1,6 гектарів

### Таксаційна характеристика насадження

Склад 7С<sub>3</sub>3Q<sub>3</sub>, вік 86 років, бонітет 1а, середній діаметр 36 сантиметрів, середня висота 29 метрів, повнота 0,70 тип лісу С<sub>2</sub>ГДС, рельєф рівнинний, експозиція —, ґрунти дерново-луготні підстилка 8Q<sub>3</sub>2Кг, підлісок мішурка

### Лісопатологічна характеристика насадження

Вид пошкодження насадження (лісова пожежа, буревій, опіолом, обледеніння, відмирання та всихання дерев, захворюєність, об'їдання шкідниками хвої/листя, наявність гусені, масовий літ пелетиків, об'їдання хвої/листя, відлущення кори на стовбурах та інші ознаки, не характерні для нормального стану дерев)

Ступінь пошкодження, ураження: пошкодження верхівками пошкоджено  
середнє  
(поодинокі, слабке, середнє, сильне)

Вид розподілу пошкоджених дерев: поодинокі  
(поодинокі, групові, куртинні)

Обсяг ушкодженої деревини на 1 га. (окомірно) 53 кубм., у тому числі сухостійної 53 кубм.

Ознаки погіршення стану лісових насаджень виявил:

Молотер І.І. (посада) [підпис] (підпис) Корнученко А.Т. (ініціали та прізвище)

02. 11. 2020 року  
п.м. Миличов (лісничий (помічник лісничого)) [підпис] (підпис) Кібенко А. (ініціали та прізвище)

03. 11. 2020 року

Висновок інженера відділу (сектору) охорони і захисту лісу державного лісогосподарського (лісомисливського) підприємства або підприємства державного спеціалізованого лісозахисного підприємства щодо необхідності здійснення лісозахисних чи інших заходів з поліпшення санітарного стану лісу за результатами огляду санітарного стану лісової ділянки

Потребує проведення СРВ  
Інженер ОЗ [підпис] В. І. Тимошенко  
(посада) (ініціали та прізвище)

04. 11. 2020 року

## ПОВІДОМЛЕННЯ

про появу ознак погіршення санітарного стану лісових насаджень  
Житомирське обласне управління лісового та мисливського господарства

ДП «Попільнянське лісове господарство»

Лісництво Ходорківське урочище —  
квартал № 93 виділ № 30 ділянка № — Площа 1,6 гектарів

### Таксаційна характеристика насадження

Склад 10С3 + D2, вік 101 років, бонітет 12, середній діаметр 36 сантиметрів, середня висота 31 метрів, повнота 0,55, тип лісу В2 ДС, рельєф рівнинний, експозиція —, ґрунти дерново-гумусні, підлісок крусели

### Лісопатологічна характеристика насадження

Вид пошкодження насадження (лісова пожежа, буревій, сіголам, обледеніння, відмирання та всихання дерев, захаращеність, об'їдання шкідниками хвої/листя, наявність гусениць, масовий літ метеликів, опадання хвої/листя, відлущення кори на стовбурах та інші ознаки, не характерні для нормального стану дерев)

Ступінь пошкодження, ураження: пошкодження верхівками корідоном середнє  
(поодинокі, слабке, середнє, сильне)

Вид розподілу пошкоджених дерев: поодинокі  
(поодинокі, групові, куртинні)

Обсяг ушкодженої деревини на 1 га. (окомірно) 43 куб.м., у тому числі сухостійної 43 куб.м.

Ознаки погіршення стану лісових насаджень виявив:

Майстер лісу  
(посада)

[підпис]  
(підпис)

Литвинчук В.В.  
(ініціали та прізвище)

03 11 2020 року

нач. лісництва  
(лісничий (нач. лісництва))

[підпис]  
(підпис)

Кубенко О.А.  
(ініціали та прізвище)

03 11 2020 року

Висновок інженера відділу (сектору) охорони і захисту лісу державного лісгосподарського (лісомисливського) підприємства або підприємця державного спеціалізованого лісозахисного підприємства щодо способів здійснення лісозахисних чи інших заходів з поліпшення санітарного стану лісів з результатами огляду санітарного стану лісової ділянки

потребує проведення СРВ

Інженер ОЗЛ  
(посада)

[підпис]  
(підпис)

В.І.Тимошенко  
(ініціали та прізвище)

03 11 2020 року

## ПОВІДОМЛЕННЯ

про появу ознак погіршення санітарного стану лісових насаджень  
Житомирське обласне управління лісового та мисливського господарства  
ДП «Попільнянське лісове господарство»

Лісництво Ходорківське урочище -  
квартал № 98 виділ № 2 ділянка № - Площа 3,3 гектарів

### Таксаційна характеристика насадження

Склад 1003, вік 91 років, бонітет IV, середній діаметр 36 сантиметрів, середня висота 30 метрів, повнота 0,60 тип лісу B<sub>1</sub> D<sub>2</sub>, рельєф рівнинний, експозиція -, ґрунти дерново-засміщені підлісок крушина, горно, бузина

### Лісопатологічна характеристика насадження

Вид пошкодження насадження (лісові пожежі, буревії, сніголам, обледеніння, відмирання та висихання дерев, захаращеність, об'їдання шкідниками хвої/листя, наявність гусені, масовий літ метеликів, об'їдання хвої/листя, відлущення кори на стовбурах та інші ознаки, не характерні для нормального стану дерев)

Степінь пошкодження, ураження:

пошкодження верхівками окремих  
середнє

(поодинокі, слабке, середнє, сильне)

Вид розподілу пошкоджених дерев:

поодинокі

(поодинокі, групові, куртинні)

Обсяг ушкодженої деревини на 1 га: (окомірно) 49 кубм., у тому числі сухостійної 49 кубм.

Ознаки погіршення стану лісових насаджень виявив

Михайло Ів.  
(посада)

[підпис]  
(підпис)

Михайло В.В.  
(ініціали та прізвище)

01 11 2020 року

пом. Миченко  
(лісничий (помічник лісничого))

[підпис]  
(підпис)

Кібенко О.А.  
(ініціали та прізвище)

02 11 2020 року

Висновок інженера відділу (сектору) охорони і захисту лісу державного лісгосподарського (лісомисливського) підприємства або підприємства державного спеціалізованого лісозахисного підприємства щодо необхідності здійснення лісозахисних чи інших заходів з поліпшення санітарного стану лісової ділянки за результатами огляду санітарного стану лісової ділянки:

потребує проведення СРМ

Інженер ОЗЛ  
(посада)

[підпис]  
(підпис)

В.І. Тимошенко  
(ініціали та прізвище)

03 11 2020 року

## ПОВІДОМЛЕННЯ

про появу ознак погіршення санітарного стану лісових насаджень  
Житомирське обласне управління лісового та мисливського господарства  
ДП «Попільнянське лісове господарство»

Лісництво Ходорківське урочище —  
квартал № 102 виділ № 14 ділянка № — Площа 2,6 гектарів

### Таксаційна характеристика насадження

Склад 10C<sub>3</sub> + Ял, вік 91 років, бонітет 1а, середній діаметр 36 сантиметрів, середня висота 30 метрів, повнота 0,55, тип лісу В<sub>2</sub>DC, рельєф рівнинний, експозиція —, ґрунти дерновопідзолисті, підлісок —, підлісок мішаний

### Лісопатологічна характеристика насадження

Вид пошкодження насадження (лісова пожежа, буревій, сніголам, обледеніння, відмирання та всихання дерев, захаращеність, об'їдання шкідниками хвої/листя, наявність гусені, масовий ліг метеликів, опадання хвої/листя, відлущення кори на стовбурах та інші ознаки, не характерні для нормального стану дерев)

пошкодження верхівками кофідром  
Ступінь пошкодження, ураження: слабе  
(поодинокі, слабе, середнє, сильне)

Вид розподілу пошкоджених дерев: поодинокі  
(поодинокі, груповий, куртинний)

Обсяг ушкодженої деревини на 1 га. (окомірно) 35 кубм., у тому числі сухостійної 35 кубм.

### Ознаки погіршення стану лісових насаджень виявив

Майстер лісу (посада) (підпис) (ініціали та прізвище)

03 11 2020 року

Лісничий (помічник лісничого) (підпис) (ініціали та прізвище)

04 11 2020 року

Висновок інженера відділу (сектору) охорони і захисту лісу державного лісгосподарського (лісомисливського) підприємства або підприємства державного спеціалізованого лісозахисного підприємства щодо необхідності здійснення лісозахисних чи інших заходів з поліпшення санітарного стану лісу за результатами огляду санітарного стану лісової ділянки:

Потребует проведення СРВ

Інженер ОЗЛ (посада) (підпис) (ініціали та прізвище)

04 11 2020 року

## ПОВІДОМЛЕННЯ

про появу ознак погіршення санітарного стану лісових насаджень  
Житомирське обласне управління лісового та мисливського господарства  
ДП «Попільнянське лісове господарство»

Лісництво Ходорківське урочище —  
квартал № 102 виділ № 18 ділянка № — Площа 1,3 гектарів

### Таксаційна характеристика насадження

Склад 100% + Ял, вік 93 років, бонітет 1А, середній діаметр 40 сантиметрів, середня висота 30 метрів, повнота 0,55 тип лісу broad, рельєф рівнинний, експозиція —, ґрунти дерновопідзолисті, підріс —, підлісок кривавика, підлісок

### Лісопатологічна характеристика насадження

Вид пошкодження насадження (лісова пожежа, буревій, сніголам, обледеніння, відмирання та всихання дерев, захаращеність, об'їдання шкідниками хвої/листя, наявність гусені, масовий літ метеликів, опадання хвої/листя, відлущення кори на стовбурах та інші ознаки, не характерні для нормального стану дерев)

пошкодження верхівковими короїдами  
Ступінь пошкодження, ураження: слабе  
(поодинокі, слабе, середнє, сильне)

Вид розподілу пошкоджених дерев: поодинокі  
(поодинокий, груповий, куртинний)

Обсяг ушкодженої деревини на 1 га. (окомірно) 34 кубм., у тому числі сухостійної 34 кубм.

Ознаки погіршення стану лісових насаджень виявлено:

Майстер лісу  
(посада)

Возв  
(підпис)

Березний В.А.  
(ініціали та прізвище)

03 11 2020 року

Мест. Мисливського  
(лісничий (помічник лісничого))

Возв  
(підпис)

Кібенко О.А.  
(ініціали та прізвище)

04 11 2020 року

Висновок інженера відділу (сектору) охорони і захисту лісу державного лісгосподарського (лісомисливського) підприємства або підприємця державного спеціалізованого лісозахисного підприємства щодо необхідності здійснення лісозахисних чи інших заходів з поліпшення санітарного стану лісу за результатами огляду санітарного стану лісової ділянки:

Потребує проведення  
інженер ОЗ  
(посада)

Возв  
(підпис)

С.Р.В.  
В.І. Тимошенко  
(ініціали та прізвище)

10 11 2020 року

## ПОВІДОМЛЕННЯ

про появу ознак погіршення санітарного стану лісових насаджень  
Житомирське обласне управління лісового та мисливського господарства  
ДП «Попільнянське лісове господарство»

Лісництво Ходорківське урочище —  
квартал № 107 виділ № 3 ділянка № — Площа 2,5 гектарів

### Таксаційна характеристика насадження

Склад 10Сз + Ял, вік 58 років, бонітет 18, середній діаметр 28 сантиметрів, середня висота 26 метрів, повнота 0,65, тип лісу В2 ДС, рельєф рівнинний, експозиція —, ґрунти дерновопідзолисті, підріст —, підлісок бузина, горіх

### Лісопатологічна характеристика насадження

Вид пошкодження насадження (лісова пожежа, буревій, сніголам, обледеніння, вимирання та всихання дерев, захаращеність, об'їдання шкідниками хвої/листя, наявність гусені, масовий літ метеликів, опадання хвої/листя, відлущення кори на стовбурах та інші ознаки, не характерні для нормального стану дерев)

пошкодження верхівковими кофтоїдами  
Ступінь пошкодження, ураження: середнє  
(поодинокі, слабке, середнє, сильне)

Вид розподілу пошкоджених дерев: поодинокий  
(поодинокий, груповий, куртинний)

Обсяг ушкодженої деревини на 1 га. (окомірно) 40 кубм., у тому числі сухостійної 40 кубм.

Ознаки погіршення стану лісових насаджень виявив:

майстер лісу (посада) лісник Будиш В.В. (ініціали та прізвище)

03.11.2020 року

пом. лісничого лісник Кісенок А. (ініціали та прізвище)

04.11.2020 року

Висновок інженера відділу (сектору) охорони і захисту лісу державного лісгосподарського (лісомисливського) підприємства або представника державного спеціалізованого лісозахисного підприємства щодо необхідності здійснення лісозахисних чи інших заходів з поліпшення санітарного стану лісів за результатами огляду санітарного стану лісової ділянки:

Потребує проведення СРВ  
інженер ОЗЛ (посада) лісник В.І. Тимошенко (ініціали та прізвище)

10.11.2020 року

## ПОВІДОМЛЕННЯ

про появу ознак погіршення санітарного стану лісових насаджень  
Житомирське обласне управління лісового та мисливського господарства  
ДП «Попільнянське лісове господарство»

Лісництво Ходорківське урочище —  
квартал № 108 виділ № 13 ділянка № — Площа 3,7 гектарів

### Таксаційна характеристика насадження

Склад 100% + Ял, вік 66 років, бонітет 1А, середній діаметр 28 сантиметрів, середня висота 25 метрів, повнота 0,60, тип лісу бідне, рельєф рівнинний, експозиція —, ґрунти дерновопідзолисті, підріст —, підлісок листяний

### Лісопатологічна характеристика насадження

Вид пошкодження насадження (лісова пожежа, буревій, сніголам, обледеніння, відмирання та всихання дерев, захаращеність, об'їдання шкідниками хвої/листя, наявність гусені, масовий літ метеликів, об'їдання хвої/листя, відлущення кори на стовбурах та інші ознаки, не характерні для нормального стану дерев)

Ступінь пошкодження, ураження: пошкодження верхівчасти кофідрми слабе  
(поодинокі, слабе, середнє, сильне)

Вид розподілу пошкоджених дерев: поодинокий  
(поодинокий, груповий, куртинний)

Обсяг ушкодженої деревини на 1 га. (окомірно) 31 кубм., у тому числі сухостійної 31 кубм.

Ознаки погіршення стану лісових насаджень виявив

Майстер лісу  
(посад)

[підпис]  
(підпис)

Бурба В.В.  
(ініціали та прізвище)

03 11 2020 року

пом. лісничого  
(лісничий (помічник лісничого))

[підпис]  
(підпис)

Кібенко О.А.  
(ініціали та прізвище)

04 11 2020 року

Висновок інженера відділу (сектору) охорони і захисту лісу державного лісгосподарського (лісомисливського) підприємства або підприємства державного спеціалізованого лісозахисного підприємства щодо необхідності здійснення лісозахисних чи інших заходів з поліпшення санітарного стану лісів за результатами огляду санітарного стану лісової ділянки

Потребує проведення СРВ

Інженер ОЗ  
(посад)

[підпис]  
(підпис)

В. І. Тимошенко  
(ініціали та прізвище)

10 11 2020 року

## ПОВІДОМЛЕННЯ

про появу ознак погіршення санітарного стану лісових насаджень  
Житомирське обласне управління лісового та мисливського господарства  
ДП «Попільнянське лісове господарств»

Лісництво Попільнянське урочище Попільнянська дача  
квартал № 9 виділ № 2 ділянка № Площа 3,5 гектарів

### Таксаційна характеристика насадження

Склад 10Сз вік 116 років, бонітет 1, середній діаметр 44 сантиметрів, середня висота 30 метрів, повнота 0,5 тип лісу С2ГДС, рельєф рівнинний, експозиція \_\_\_\_\_, ґрунти \_\_\_\_\_, підріст \_\_\_\_\_, підлісок \_\_\_\_\_

### Лісопатологічна характеристика насадження

Вид пошкодження насадження (лісова пожежа, буревій, сніголам, обледеніння, відмирання та всихання дерев, захаращеність, об'їдання шкідниками хвої/листя, наявність гусені, масовий літ метеликів, опадання хвої/листя, відлущення кори на стовбурах та інші ознаки, не характерні для нормального стану дерев)

### Верхівковий короїд

Ступінь пошкодження, ураження: \_\_\_\_\_ сильне \_\_\_\_\_  
(поодинокі, слабке, середнє, сильне)

Вид розподілу пошкоджених дерев: \_\_\_\_\_ поодинокий \_\_\_\_\_  
(поодинокий, груповий, куртинний)

Обсяг ушкодженої деревини на 1 га. (окомірно) 72 кбм., у тому числі сухостійної 72 кбм.

Ознаки погіршення стану лісових насаджень виявив:

Старший майстер (посада) \_\_\_\_\_ В.О. Шашкун  
(підпис) (ініціали та прізвище)

26 10 20 року

Лісничий (лісничий (помічник лісничого) \_\_\_\_\_ О.А. Петренко  
(підпис) (ініціали та прізвище)

26 10 20 року

Висновок інженера відділу (сектору) охорони і захисту лісу державного лісгосподарського (лісомисливського) підприємства або представника державного спеціалізованого лісозахисного підприємства щодо необхідності здійснення лісозахисних чи інших заходів з поліпшення санітарного стану лісів за результатами огляду санітарного стану лісової ділянки:

Інж. ОЗЛ  
(посада)

\_\_\_\_\_ (підпис)

В.І. Тимошенко  
(ініціали та прізвище)

02 11 2020 року

## ПОВІДОМЛЕННЯ

про появу ознак погіршення санітарного стану лісових насаджень  
Житомирське обласне управління лісового та мисливського господарства  
ДП «Попільнянське лісове господарств»

Лісництво Попільнянське урочище Сокільча  
квартал № 13 виділ № 2 ділянка № Площа 2,9 гектарів

### Таксаційна характеристика насадження

Склад *10Сз+Клг+Яз+Лпд*, вік *111* років, бонітет *1*, середній діаметр *44* сантиметрів,  
середня висота *30* метрів, повнота *0,5*, тип лісу *С2ГДС*, рельєф рівнинний, експозиція  
\_\_\_\_\_, ґрунти \_\_\_\_\_, підріст \_\_\_\_\_, підлісок  
*БЗЧ, КУЛ*

### Лісопатологічна характеристика насадження

Вид пошкодження насадження (лісова пожежа, буревій, сніголам, обледеніння, відмирання та всихання дерев, захаращеність, об'їдання шкідниками хвої/листя, наявність гусені, масовий літ метеликів, опадання хвої/листя, відлущення кори на стовбурах та інші ознаки, не характерні для нормального стану дерев)

### Верхівковий короїд

Ступінь пошкодження, ураження: \_\_\_\_\_ *середнє* \_\_\_\_\_  
(поодинокі, слабке, середнє, сильне)

Вид розподілу пошкоджених дерев: \_\_\_\_\_ *поодинокий* \_\_\_\_\_  
(поодинокий, груповий, куртинний)

Обсяг ушкодженої деревини на 1 га. (окомірно) *51* кбм., у тому числі  
сухостійної *51* кбм.

Ознаки погіршення стану лісових насаджень виявив:

Старший майстер \_\_\_\_\_ *В.О. Шашкун*  
(посада) (підпис) (ініціали та прізвище)

*26* *10* *20* року

Лісничий \_\_\_\_\_ *О.А. Петренко*  
(лісничий (помічник лісничого)) (підпис) (ініціали та прізвище)

*26* *10* *20* року

Висновок інженера відділу (сектору) охорони і захисту лісу державного лісогосподарського (лісомисливського) підприємства або представника державного спеціалізованого лісозахисного підприємства щодо необхідності здійснення лісозахисних чи інших заходів з поліпшення санітарного стану лісів за результатами огляду санітарного стану лісової ділянки:

*Потребує проведення СРВ*  
Інж. ОЗЛ \_\_\_\_\_ *В.І. Тимошенко*  
(посада) (підпис) (ініціали та прізвище)

*02* *11* *2020* року

## ПОВІДОМЛЕННЯ

про появу ознак погіршення санітарного стану лісових насаджень  
Житомирське обласне управління лісового та мисливського господарства  
ДП «Попільнянське лісове господарств»

Лісництво Попільнянське урочище Сокільча  
квартал № 13 виділ № 10 ділянка № \_\_\_\_\_ Площа 1,0 гектарів

### Таксаційна характеристика насадження

Склад *бС34Гз+Яз* вік *111* років, бонітет *1*, середній діаметр *44* сантиметрів, середня висота *30* метрів, повнота *0,6*, тип лісу *С2ГДС*, рельєф рівнинний, експозиція \_\_\_\_\_, ґрунти \_\_\_\_\_, підріст \_\_\_\_\_, підлісок *ГЗ* \_\_\_\_\_

### Лісопатологічна характеристика насадження

Вид пошкодження насадження (лісова пожежа, буревій, сніголам, обледеніння, відмирання та всихання дерев, захаращеність, об'їдання шкідниками хвої/листя, наявність гусені, масовий літ метеликів, опадання хвої/листя, відлущення кори на стовбурах та інші ознаки, не характерні для нормального стану дерев)

### Верхівковий короїд

Ступінь пошкодження, ураження: \_\_\_\_\_ *середнє* \_\_\_\_\_  
(поодинокі, слабке, середнє, сильне)

Вид розподілу пошкоджених дерев: \_\_\_\_\_ *поодинокий* \_\_\_\_\_  
(поодинокий, груповий, куртинний)

Обсяг ушкодженої деревини на 1 га. (окомірно) *72* кбм., у тому числі сухостійної *72* кбм.

Ознаки погіршення стану лісових насаджень виявив:

Старший майстер \_\_\_\_\_ *Шашкун* \_\_\_\_\_  
(посада) (підпис) (ініціали та прізвище)

26 *10* 20 *20* року

Лісничий \_\_\_\_\_ *Петренко* \_\_\_\_\_  
(лісничий (помічник лісничого) (підпис) (ініціали та прізвище)

26 *10* 20 *20* року

Висновок інженера відділу (сектору) охорони і захисту лісу державного лісогосподарського (лісомисливського) підприємства або представника державного спеціалізованого лісозахисного підприємства щодо необхідності здійснення лісозахисних чи інших заходів з поліпшення санітарного стану лісів за результатами огляду \_\_\_\_\_ санітарного \_\_\_\_\_ стану лісової \_\_\_\_\_ ділянки:

*Попередже хворобедення СРВ*  
\_\_\_\_\_ *Тимошенко* \_\_\_\_\_  
(посада) (підпис) (ініціали та прізвище)

*02 11* 20 *20* року

## ПОВІДОМЛЕННЯ

про появу ознак погіршення санітарного стану лісових насаджень  
Житомирське обласне управління лісового та мисливського господарства

### ДП «Попільнянське лісове господарств»

Лісництво Попільнянське урочище Лисівці  
квартал № 14 виділ № 13 ділянка № 2 Площа 8,8 гектарів

#### Таксаційна характеристика насадження

Склад 10Сз вік 91 років, бонітет 1, середній діаметр 36 сантиметрів, середня висота 28 метрів, повнота 0,6 тип лісу С2ГДС, рельєф рівнинний, експозиція \_\_\_\_\_, ґрунти \_\_\_\_\_, підріст \_\_\_\_\_, підлісок БЗЧ,КУЛ

#### Лісопатологічна характеристика насадження

Вид пошкодження насадження (лісова пожежа, буревій, сніголам, обледеніння, відмирання та всихання дерев, захаращеність, об'їдання шкідниками хвої/листя, наявність гусені, масовий літ метеликів, опадання хвої/листя, відлущення кори на стовбурах та інші ознаки, не характерні для нормального стану дерев)

#### Верхівковий короїд

Ступінь пошкодження, ураження: \_\_\_\_\_ слабе  
(поодинокі, слабе, середнє, сильне)

Вид розподілу пошкоджених дерев: \_\_\_\_\_ куртинний  
(поодинокий, груповий, куртинний)

Обсяг ушкодженої деревини на 1 га. (окоірно) 32 кбм., у тому числі сухостійної 32 кбм.

Ознаки погіршення стану лісових насаджень виявив:

Старший майстер \_\_\_\_\_ В.О. Шашкун  
(посада) (підпис) (ініціали та прізвище)

26 10 20 року

Лісничий \_\_\_\_\_ О.А. Петренко  
(лісничий (помічник лісничого) (підпис) (ініціали та прізвище)

26 10 20 року

Висновок інженера відділу (сектору) охорони і захисту лісу державного лісогосподарського (лісомисливського) підприємства або представника державного спеціалізованого лісозахисного підприємства щодо необхідності здійснення лісозахисних чи інших заходів з поліпшення санітарного стану лісів за результатами огляду санітарного стану лісової ділянки:

Потребует проведения СРВ  
Інж. ОЗЛ

(посада)

(підпис)

В.І. Тимошенко

(ініціали та прізвище)

02 11 2020 року

## ПОВІДОМЛЕННЯ

про появу ознак погіршення санітарного стану лісових насаджень  
Житомирське обласне управління лісового та мисливського господарства

ДП «Попільнянське лісове господарств»

Лісництво Попільнянське урочище Лисівці  
квартал № 14 виділ № 31 ділянка № 2 Площа 1,1 гектарів

Таксаційна характеристика насадження

Склад 10Сз вік 91 років, бонітет 1, середній діаметр 36 сантиметрів, середня висота 28 метрів, повнота 0,5 тип лісу С2ГДС, рельєф рівнинний, експозиція \_\_\_\_\_, ґрунти \_\_\_\_\_, підріст \_\_\_\_\_, підлісок БЗЧ, КУЛ

Лісопатологічна характеристика насадження

Вид пошкодження насадження (лісова пожежа, буревій, сніголам, обледеніння, відмирання та всихання дерев, захаращеність, об'їдання шкідниками хвої/листя, наявність гусені, масовий літ метеликів, опадання хвої/листя, відлущення кори на стовбурах та інші ознаки, не характерні для нормального стану дерев)

Верхівковий короїд

Ступінь пошкодження, ураження: \_\_\_\_\_ слабке \_\_\_\_\_  
(поодинокі, слабке, середнє, сильне)

Вид розподілу пошкоджених дерев: \_\_\_\_\_ куртинний \_\_\_\_\_  
(поодинокі, груповий, куртинний)

Обсяг ушкодженої деревини на 1 га. (окоірно) 22 кбм., у тому числі сухостійної 22 кбм.

Ознаки погіршення стану лісових насаджень виявив:

Старший майстер \_\_\_\_\_ В.О. Шашкун \_\_\_\_\_  
(посада) (підпис) (ініціали та прізвище)

26 10 20 року

Лісничий \_\_\_\_\_ О.А. Петренко \_\_\_\_\_  
(лісничий (помічник лісничого)) (підпис) (ініціали та прізвище)

26 10 20 року

Висновок інженера відділу (сектору) охорони і захисту лісу державного лісогосподарського (лісомисливського) підприємства або представника державного спеціалізованого лісозахисного підприємства щодо необхідності здійснення лісозахисних чи інших заходів з поліпшення санітарного стану лісів за результатами огляду \_\_\_\_\_ санітарного \_\_\_\_\_ стану \_\_\_\_\_ лісової \_\_\_\_\_ ділянки:

Потребус проведення СРВ  
Інж. ОЗЛ \_\_\_\_\_  
(посада)

(підпис)

В.І. Тимошенко  
(ініціали та прізвище)

02 11 2020 року

## ПОВІДОМЛЕННЯ

про появу ознак погіршення санітарного стану лісових насаджень  
Житомирське обласне управління лісового та мисливського господарства  
ДП «Попільнянське лісове господарств»

Лісництво Попільнянське урочище Попільнянська дача  
квартал № 18 виділ № 3 ділянка № Площа 4,3 гектарів

### Таксаційна характеристика насадження

Склад 10Сз+Дз вік 111 років, бонітет 1, середній діаметр 44 сантиметрів, середня висота 30 метрів, повнота 0,4, тип лісу С2ГДС, рельєф рівнинний, експозиція \_\_\_\_\_, ґрунти \_\_\_\_\_, підріст \_\_\_\_\_, підлісок \_\_\_\_\_

### Лісопатологічна характеристика насадження

Вид пошкодження насадження (лісова пожежа, буревій, сніголам, обледеніння, відмирання та всихання дерев, захаращеність, об'їдання шкідниками хвої/листя, наявність гусені, масовий літ метеликів, опадання хвої/листя, відлущення кори на стовбурах та інші ознаки, не характерні для нормального стану дерев)

### Верхівковий короїд

Ступінь пошкодження, ураження: слабка  
(поодинокі, слабке, середнє, сильне)

Вид розподілу пошкоджених дерев: \_\_\_\_\_ поодинокий \_\_\_\_\_  
(поодинокий, груповий, куртинний)

Обсяг ушкодженої деревини на 1 га. (окомірно) 19 кбм., у тому числі сухостійної 16 кбм.

Ознаки погіршення стану лісових насаджень виявив:

Старший майстер \_\_\_\_\_ В.О. Шашкун  
(посада) (підпис) (ініціали та прізвище)

28 09 20 року

Лісничий \_\_\_\_\_ О.А. Петренко  
(лісничий (помічник лісничого) (підпис) (ініціали та прізвище)

28 09 20 року

Висновок інженера відділу (сектору) охорони і захисту лісу державного лісогосподарського (лісомисливського) підприємства або представника державного спеціалізованого лісозахисного підприємства щодо необхідності здійснення лісозахисних чи інших заходів з поліпшення санітарного стану лісів за результатами огляду санітарного стану лісової ділянки:

Потребує проведення СРВ  
Інж. ОЗЛ  
(посада)

В.І. Тимошенко  
(ініціали та прізвище)

02 11 2020 року

## ПОВІДОМЛЕННЯ

про появу ознак погіршення санітарного стану лісових насаджень  
Житомирське обласне управління лісового та мисливського господарства  
ДП «Попільнянське лісове господарств»

Лісництво Попільнянське урочище Попільнянська дача  
квартал № 18 виділ № 9 ділянка № Площа 12,0 гектарів

### Таксаційна характеристика насадження

Склад 10Сз+Дз вік 91 років, бонітет 1, середній діаметр 40 сантиметрів, середня висота 28 метрів, повнота 0,5, тип лісу С2ГДС, рельєф рівнинний, експозиція \_\_\_\_\_, ґрунти \_\_\_\_\_, підріст \_\_\_\_\_, підлісок \_\_\_\_\_

### Лісопатологічна характеристика насадження

Вид пошкодження насадження (лісова пожежа, буревій, сніголам, обледеніння, відмирання та всихання дерев, захаращеність, об'їдання шкідниками хвої/листя, наявність гусені, масовий літ метеликів, опадання хвої/листя, відлущення кори на стовбурах та інші ознаки, не характерні для нормального стану дерев)

### Верхівковий короїд

Ступінь пошкодження, ураження: смадка  
(поодинокі, слабке, середнє, сильне)

Вид розподілу пошкоджених дерев: \_\_\_\_\_ поодинокий \_\_\_\_\_  
(поодинокий, груповий, куртинний)

Обсяг ушкодженої деревини на 1 га. (окомірно) 14 кбм., у тому числі сухостійної 14 кбм.

Ознаки погіршення стану лісових насаджень виявив:

Старший майстер В.О. Шашкун  
(посада) (підпис) (ініціали та прізвище)

15 10 20 року

Лісничий О.А. Петренко  
(лісничий (помічник лісничого) (підпис) (ініціали та прізвище)

15 10 20 року

Висновок інженера відділу (сектору) охорони і захисту лісу державного лісогосподарського (лісомисливського) підприємства або представника державного спеціалізованого лісозахисного підприємства щодо необхідності здійснення лісозахисних чи інших заходів з поліпшення санітарного стану лісів за результатами огляду санітарного стану лісової ділянки:

Потребує проведення СРВ  
Інж. ОЗЛ В.І. Тимошенко  
(посада) (підпис) (ініціали та прізвище)

02 11 2020 року

## ПОВІДОМЛЕННЯ

про появу ознак погіршення санітарного стану лісових насаджень  
Житомирське обласне управління лісового та мисливського господарства

ДП «Попільнянське лісове господарств»

Лісництво Попільнянське                      урочище Попільнянська дача  
квартал № 19            виділ № 17            ділянка №            Площа 1,4 гектарів

Таксаційна характеристика насадження

Склад *10Яле+Сз+Гз+Бп*, вік *56* років, бонітет *1*, середній діаметр *24* сантиметрів,  
середня висота *20* метрів, повнота *0,5*, тип лісу *С2ГДС*, рельєф рівнинний, експозиція  
\_\_\_\_\_, ґрунти \_\_\_\_\_, підріст \_\_\_\_\_, підлісок \_\_\_\_\_

Лісопатологічна характеристика насадження

Вид пошкодження насадження (лісова пожежа, буревій, сніголам, обледеніння, відмирання та всихання дерев, захаращеність, об'їдання шкідниками хвої/листя, наявність гусені, масовий літ метеликів, опадання хвої/листя, відлущення кори на стовбурах та інші ознаки, не характерні для нормального стану дерев)

Короїд типограф

Ступінь пошкодження, ураження: \_\_\_\_\_ *середнє* \_\_\_\_\_  
(поодинокі, слабке, середнє, сильне)

Вид розподілу пошкоджених дерев: \_\_\_\_\_ *поодинокі* \_\_\_\_\_  
(поодинокі, груповий, куртинний)

Обсяг ушкодженої деревини на 1 га. (окомірно) *34* кбм., у тому числі сухостійної *34* кбм.

Ознаки погіршення стану лісових насаджень виявив:

Старший майстер \_\_\_\_\_ *В.О. Шашкун* \_\_\_\_\_  
(посада) (підпис) (ініціали та прізвище)

15 *10* 20 року

Лісничий \_\_\_\_\_ *О.А. Петренко* \_\_\_\_\_  
(лісничий (помічник лісничого) (підпис) (ініціали та прізвище)

15 *10* 20 року

Висновок інженера відділу (сектору) охорони і захисту лісу державного лісогосподарського (лісомисливського) підприємства або представника державного спеціалізованого лісозахисного підприємства щодо необхідності здійснення лісозахисних чи інших заходів з поліпшення санітарного стану лісів за результатами огляду санітарного стану лісової ділянки:

*потребує проведення СРВ*  
\_\_\_\_\_  
Інж. ОЗЛ \_\_\_\_\_ *В.І. Тимошенко* \_\_\_\_\_  
(посада) (підпис) (ініціали та прізвище)

*02* *11* 20 *10* року

## ПОВІДОМЛЕННЯ

про появу ознак погіршення санітарного стану лісових насаджень  
Житомирське обласне управління лісового та мисливського господарства

ДП «Попільнянське лісове господарств»

Лісництво Попільнянське урочище Попільнянська дача  
квартал № 20 виділ № 10 ділянка № Площа 3,6 гектарів

### Таксаційна характеристика насадження

Склад 8Дз2Яле+Бп+Ос+Лпд+Гз, вік 86 років, бонітет 2, середній діаметр 32 сантиметрів, середня висота 26 метрів, повнота 0,6, тип лісу СЗГДС, рельєф рівнинний, експозиція \_\_\_\_\_, ґрунти \_\_\_\_\_, підріст \_\_\_\_\_, підлісок \_\_\_\_\_

### Лісопатологічна характеристика насадження

Вид пошкодження насадження (лісова пожежа, буревій, сніголам, обледеніння, відмирання та всихання дерев, захаращеність, об'їдання шкідниками хвої/листя, наявність гусені, масовий літ метеликів, опадання хвої/листя, відлущення кори на стовбурах та інші ознаки, не характерні для нормального стану дерев)

### Короїд типограф

Ступінь пошкодження, ураження: \_\_\_\_\_ середнє \_\_\_\_\_  
(поодинокі, слабке, середнє, сильне)

Вид розподілу пошкоджених дерев: \_\_\_\_\_ поодинокий \_\_\_\_\_  
(поодинокий, груповий, куртинний)

Обсяг ушкодженої деревини на 1 га. (окомірно) \_\_\_\_\_ 36 \_\_\_\_\_ кбм., у тому числі сухостійної \_\_\_\_\_ 36 \_\_\_\_\_ кбм.

Ознаки погіршення стану лісових насаджень виявив:

Старший майстер \_\_\_\_\_ В.О. Шашкун  
(посада) \_\_\_\_\_ (підпис) \_\_\_\_\_ (ініціали та прізвище)

15 \_\_\_\_\_ 10 \_\_\_\_\_ 20 \_\_\_\_\_ року

Лісничий \_\_\_\_\_ О.А. Петренко  
(лісничий (помічник лісничого) \_\_\_\_\_ (підпис) \_\_\_\_\_ (ініціали та прізвище)

15 \_\_\_\_\_ 10 \_\_\_\_\_ 20 \_\_\_\_\_ року

Висновок інженера відділу (сектору) охорони і захисту лісу державного лісгосподарського (лісомисливського) підприємства або представника державного спеціалізованого лісозахисного підприємства щодо необхідності здійснення лісозахисних чи інших заходів з поліпшення санітарного стану лісів за результатами огляду санітарного стану лісової ділянки:

\_\_\_\_\_ Потребує проведення СРВ  
Інж. ОЗЛ \_\_\_\_\_

(посада)

(підпис)

В.І. Тимошенко

(ініціали та прізвище)

02 11 2020 року

## ПОВІДОМЛЕННЯ

про появу ознак погіршення санітарного стану лісових насаджень  
Житомирське обласне управління лісового та мисливського господарства

ДП «Попільнянське лісове господарств»

Лісництво Попільнянське                      урочище Попільнянська дача  
квартал № 22                      виділ № 11                      ділянка №                      Площа 2,0 гектарів

Таксаційна характеристика насадження

Склад 9Дз1Ял, вік 71 років, бонітет 2, середній діаметр 26 сантиметрів, середня висота 20 метрів, повнота 0,7, тип лісу С2ГД, рельєф рівнинний, експозиція \_\_\_\_\_, ґрунти \_\_\_\_\_, підріст \_\_\_\_\_, підлісок \_\_\_\_\_

Лісопатологічна характеристика насадження

Вид пошкодження насадження (лісова пожежа, буревій, сніголам, обледеніння, відмирання та всихання дерев, захаращеність, об'їдання шкідниками хвої/листя, наявність гусені, масовий літ метеликів, опадання хвої/листя, відлущення кори на стовбурах та інші ознаки, не характерні для нормального стану дерев)

Короїд типограф

Ступінь пошкодження, ураження: \_\_\_\_\_ сильне \_\_\_\_\_  
(поодинокі, слабке, середнє, сильне)

Вид розподілу пошкоджених дерев: \_\_\_\_\_ поодинокий \_\_\_\_\_  
(поодинокий, груповий, куртинний)

Обсяг ушкодженої деревини на 1 га. (окомірно) 54 кбм., у тому числі сухостійної 54 кбм.

Ознаки погіршення стану лісових насаджень виявив:

Старший майстер \_\_\_\_\_ В.О. Шашкун \_\_\_\_\_  
(посада)                      (підпис)                      (ініціали та прізвище)

15 10 20 року

Лісничий \_\_\_\_\_ О.А. Петренко \_\_\_\_\_  
(лісничий (помічник лісничого))                      (підпис)                      (ініціали та прізвище)

15 10 20 року

Висновок інженера відділу (сектору) охорони і захисту лісу державного лісогосподарського (лісомисливського) підприємства або представника державного спеціалізованого лісозахисного підприємства щодо необхідності здійснення лісозахисних чи інших заходів з поліпшення санітарного стану лісів за результатами огляду                      санітарного                      стану                      лісової                      ділянки:

Потребуеться проведення СРВ

Инж. ОЗЛ \_\_\_\_\_  
(посада)

В.І. Тимошенко \_\_\_\_\_  
(ініціали та прізвище)

02 11 2020 року

## ПОВІДОМЛЕННЯ

про появу ознак погіршення санітарного стану лісових насаджень  
Житомирське обласне управління лісового та мисливського господарства

ДП «Попільнянське лісове господарств»

Лісництво Попільнянське

урочище Єрчики

квартал № 41

виділ № 6

ділянка №1

Площа 0,5 гектарів

Таксаційна характеристика насадження

Склад *10Дз+Бп+Клг+Гз*, вік *71* років, бонітет *1*, середній діаметр *28* сантиметрів,  
середня висота *23* метрів, повнота *0,6* тип лісу *С2ГД*, рельєф рівнинний, експозиція  
\_\_\_\_\_, ґрунти \_\_\_\_\_, підріст \_\_\_\_\_, підлісок \_\_\_\_\_

Лісопатологічна характеристика насадження

Вид пошкодження насадження (лісова пожежа, буревій, сніголам, обледеніння, відмирання та всихання дерев, захаращеність, об'їдання шкідниками хвої/листя, наявність гусені, масовий літ метеликів, опадання хвої/листя, відлущення кори на стовбурах та інші ознаки, не характерні для нормального стану дерев)

Верхівковий короїд

Ступінь пошкодження, ураження: \_\_\_\_\_ *сильне* \_\_\_\_\_

(поодинокі, слабке, середнє, сильне)

Вид розподілу пошкоджених дерев: \_\_\_\_\_ *поодинокий* \_\_\_\_\_

(поодинокий, груповий, куртинний)

Обсяг ушкодженої деревини на 1 га. (окомірно) *44* кбм., у тому числі  
сухостійної *44* кбм.

Ознаки погіршення стану лісових насаджень виявив:

Старший майстер

(посада)

26 *09* 20 *20* року

Лісничий

(лісничий (помічник лісничого))

26 *09* 20 *20* року

*В.О. Шашкун*

(підпис)

В.О. Шашкун

(ініціали та прізвище)

*О.А. Петренко*

(підпис)

О.А. Петренко

(ініціали та прізвище)

Висновок інженера відділу (сектору) охорони і захисту лісу державного лісогосподарського (лісомисливського) підприємства або представника державного спеціалізованого лісозахисного підприємства щодо необхідності здійснення лісозахисних чи інших заходів з поліпшення санітарного стану лісів за результатами огляду \_\_\_\_\_ санітарного \_\_\_\_\_ стану \_\_\_\_\_ лісової \_\_\_\_\_ ділянки:

*Потребует проведения СРВ*  
Інж. ОЗЛ

(посада)

*01 11* 20 *20* року

*В.І. Тимошенко*

(підпис)

В.І. Тимошенко

(ініціали та прізвище)

ПОВІДОМЛЕННЯ  
про появу ознак погіршення санітарного стану лісових насаджень

Житомирське обласне управління лісового та мисливського господарства  
(Автономна Республіка Крим, область)

**ДП «Попільнянське лісове господарство»**  
(найменування власника лісів, постійного лісокористувача)

Лісництво Корнинське урочище Брусничове ліс.  
квартал № 1 виділ № 9 ділянка № \_\_\_\_\_ площа 06 гектарів

Таксаційна характеристика насадження

Склад 10G, вік 65 років, бонітет 1, середній діаметр 24 сантиметрів, середня висота 23 метрів, повнота 0.55, тип лісу м.р.с., рельєф рівнинний, експозиція \_\_\_\_\_, ґрунт дерново-підзолистий, підріст \_\_\_\_\_, підлісок \_\_\_\_\_

Лісопатологічна характеристика насадження

Вид пошкодження насадження (лісова пожежа, буревій, сніголам, обледеніння, відмирання та всихання дерев, захаращеність, об'їдання шкідниками хвої/листя, наявність гусені, масовий літ метеликів, опадання хвої/листя, відлущення кори на стовбурах та інші ознаки, не характерні для нормального стану дерев) вертвиловий короїд

Ступінь пошкодження, ураження: середнє  
(поодинокі, слабе, середнє, сильне)

Вид розподілу пошкоджених дерев: \_\_\_\_\_ поодинокий \_\_\_\_\_  
(поодинокий, груповий, куртинний)

Обсяг ушкодженої деревини на 1 гектарі (окомірно) 45 куб. метрів, у тому числі сухостійної 45 куб. метрів

Ознаки погіршення стану лісових насаджень виявив:

\_\_\_\_ старший майстер \_\_\_\_\_ Черниш В.І.  
(посада) (підпис) (ініціали та прізвище)

10 12 2020 року  
\_\_\_\_ пом.лісничого \_\_\_\_\_ Доганова О.В.  
(лісничий (помічник лісничого) (підпис) (ініціали та прізвище)

10 12 2020 року

Висновок інженера відділу (сектору) охорони і захисту лісу державного лісогосподарського (лісомисливського) підприємства або представника державного спеціалізованого лісозахисного підприємства щодо необхідності здійснення лісозахисних чи інших заходів з поліпшення санітарного стану лісів за результатами огляду санітарного стану лісової ділянки \_\_\_\_\_ **потребує проведення СРВ**

Інженер ОЗЛ

(посада)

14 12 2020 року

(підпис)

Тимошенко В.І.

(ініціали та прізвище)

**ПОВІДОМЛЕННЯ**  
про появу ознак погіршення санітарного стану лісових насаджень

**Житомирське обласне управління лісового та мисливського господарства**  
(Автономна Республіка Крим, область)

**ДП «Попільнянське лісове господарство»**  
(найменування власника лісів, постійного лісокористувача)

Лісництво Корнинське урочище Бруснівський ліс  
квартал № 1 виділ № 13 ділянка № 1 площа 1.2 гектарів

**Таксаційна характеристика насаджень**

Склад 1003, вік 65 років, бонітет 1.0, середній діаметр 28 сантиметрів, середня висота 26 метрів, повнота 0.65, тип лісу В. ДС, рельєф рівнинний, експозиція \_\_\_\_\_, ґрунт дерново-підзолистий, підріст \_\_\_\_\_, підлісок \_\_\_\_\_

**Лісопатологічна характеристика насаджень**

Вид пошкодження насаджень (лісова пожежа, буревій, сніголам, обледеніння, відмирання та всихання дерев, захаращеність, об'їдання шкідниками хвої/листя, наявність гусені, масовий літ метеликів, опадання хвої/листя, відлущення кори на стовбурах та інші ознаки, не характерні для нормального стану дерев) Висихання дерев

Ступінь пошкодження, ураження: слабка  
(поодинокі, слабке, середнє, сильне)

Вид розподілу пошкоджених дерев: \_\_\_\_\_ поодинокий \_\_\_\_\_  
(поодинокий, груповий, куртинний)

Обсяг ушкодженої деревини на 1 гектарі (окомірно) 13.0 куб. метрів, у тому числі сухостійної 13 куб. метрів

Ознаки погіршення стану лісових насаджень виявив:

____ старший майстер ____ (посада)	_____ (підпис)	____ Черниш В.І. (ініціали та прізвище)
<u>10 12</u> 2020 року	<u>серг</u> (підпис)	____ Догонова О.В. ____ (ініціали та прізвище)
____ пом.лісничого ____ (лісничий (помічник лісничого))		

10 12 2020 року

Висновок інженера відділу (сектору) охорони і захисту лісу державного лісгосподарського (лісомисливського) підприємства або представника державного спеціалізованого лісозахисного підприємства щодо необхідності здійснення лісозахисних чи інших заходів з поліпшення санітарного стану лісів за результатами огляду санітарного стану лісової ділянки \_\_\_\_\_ **потребує проведення СРВ**

____ Інженер ОЗЛ ____ (посада)	_____ (підпис)	____ Тимошенко В.І. ____ (ініціали та прізвище)
<u>14 12</u> 2020 року		

ПОВІДОМЛЕННЯ  
про появу ознак погіршення санітарного стану лісових насаджень

Житомирське обласне управління лісового та мисливського господарства  
(Автономна Республіка Крим, область)

ДП «Попільнянське лісове господарство»  
(найменування власника лісів, постійного лісокористувача)

Лісництво Корнинське урочище Брусничівський ліс  
квартал № 2 виділ № 14 ділянка № 1 площа 75,2 гектарів

Таксаційна характеристика насадження

Склад 10с3, вік 86 років, бонітет 1, середній діаметр 32 сантиметрів, середня висота 24 метрів, повнота 0,5, тип лісу БіРС, рельєф рівнинний, експозиція \_\_\_\_\_, ґрунт дерново-підзолистий, підріст \_\_\_\_\_, підлісок \_\_\_\_\_

Лісопатологічна характеристика насадження



Вид пошкодження насадження (лісова пожежа, буревій, сніголам, обледеніння, відмирання та всихання дерев, захаращеність, об'їдання шкідниками хвої/листя, наявність гусені, масовий літ метеликів, опадання хвої/листя, відлущення кори на стовбурах та інші ознаки, не характерні для нормального стану дерев) вершнєвевий короїд

Ступінь пошкодження, ураження: сильна  
(поодинокі, слабкі, середні, сильні)


Вид розподілу пошкоджених дерев: \_\_\_\_\_ поодинокий \_\_\_\_\_  
(поодинокі, групові, куртинні)

Обсяг ушкодженої деревини на 1 гектарі (окомірно) 12,0 куб. метрів, у тому числі сухостійної 12 куб. метрів

Ознаки погіршення стану лісових насаджень виявив:

____ старший майстер ____ (посада)	 (підпис)	____ Черниш В.І. (ініціали та прізвище)
<u>10 12</u> 2020 року		
____ пом.лісничого ____ (лісничий (помічник лісничого))	 (підпис)	____ Доганова О.В. ____ (ініціали та прізвище)
<u>10 12</u> 2020 року		

Висновок інженера відділу (сектору) охорони і захисту лісу державного лісогосподарського (лісомисливського) підприємства або представника державного спеціалізованого лісозахисного підприємства щодо необхідності здійснення лісозахисних чи інших заходів з поліпшення санітарного стану лісів за результатами огляду санітарного стану лісової ділянки \_\_\_\_\_ **потребує проведення СРВ**

____ Інженер ОЗЛ ____ (посада)	 (підпис)	____ Тимошенко В.І. ____ (ініціали та прізвище)
<u>14 12</u> 2020 року		

ПОВІДОМЛЕННЯ  
про появу ознак погіршення санітарного стану лісових насаджень

Житомирське обласне управління лісового та мисливського господарства  
(Автономна Республіка Крим, область)

ДП «Попільнянське лісове господарство»  
(найменування власника лісів, постійного лісокористувача)

Лісництво Корнинське \_\_\_\_\_ урочище Бригінівський ліс

квартал № 2 виділ № 15 ділянка № 1 площа 1.4 гектарів

Таксаційна характеристика насадження

Склад ЮСЗ, вік 96 років, бонітет 1, середній діаметр 36 сантиметрів, середня висота 29 метрів, повнота 0.6, тип лісу \_\_\_\_\_, рельєф рівнинний, експозиція \_\_\_\_\_, ґрунт дерново-підзолистий, підріст \_\_\_\_\_, підлісок \_\_\_\_\_

Лісопатологічна характеристика насадження

Вид пошкодження насадження (лісова пожежа, буревій, сніголам, обледеніння, відмирання та всихання дерев, захаращеність, об'їдання шкідниками хвої/листя, наявність гусені, масовий літ метеликів, опадання хвої/листя, відлущення кори на стовбурах та інші ознаки, не характерні для нормального стану дерев) виривання корони

Ступінь пошкодження, ураження: слабка

(поодинокі, слабке, середнє, сильне)

Вид розподілу пошкоджених дерев: \_\_\_\_\_ поодинокий \_\_\_\_\_

(поодинокий, груповий, куртинний)

Обсяг ушкодженої деревини на 1 гектарі (окомірно) 24 куб. метрів, у тому числі сухостійної 24 куб. метрів

Ознаки погіршення стану лісових насаджень виявив:

\_\_\_\_ старший майстер \_\_\_\_\_

(посада)

(підпис)

\_\_\_\_ Черниш В.І

(ініціали та прізвище)

10 12 2020 року

\_\_\_\_ пом.лісничого \_\_\_\_\_

(лісничий (помічник лісничого))

(підпис)

\_\_\_\_ Доганова О.В. \_\_\_\_\_

(ініціали та прізвище)

10 12 2020 року

Висновок інженера відділу (сектору) охорони і захисту лісу державного лісогосподарського (лісомисливського) підприємства або представника державного спеціалізованого лісозахисного підприємства щодо необхідності здійснення лісозахисних чи інших заходів з поліпшення санітарного стану лісів за результатами огляду санітарного стану лісової ділянки \_\_\_\_\_ **потребує проведення СРВ**

\_\_\_\_ Інженер ОЗЛ \_\_\_\_\_

(посада)

(підпис)

\_\_\_\_ Тимошенко В.І. \_\_\_\_\_

(ініціали та прізвище)

14 12 2020 року

ПОВІДОМЛЕННЯ  
про появу ознак погіршення санітарного стану лісових насаджень

Житомирське обласне управління лісового та мисливського господарства  
(Автономна Республіка Крим, область)

ДП «Попільнянське лісове господарство»  
(найменування власника лісів, постійного лісокористувача)

Лісництво Корнинське \_\_\_\_\_ урочище Брусничівське ліс.  
квартал № 4 виділ № 4 ділянка № \_\_\_\_\_ площа 0,2 гектарів

Таксаційна характеристика насадження

Склад 10G, вік 96 років, бонітет 1, середній діаметр 36 сантиметрів, середня висота 29 метрів, повнота 0,55 тип лісу B<sub>2</sub>DC, рельєф рівнинний, експозиція \_\_\_\_\_, ґрунт дерново-підзолистий, підріст \_\_\_\_\_, підлісок \_\_\_\_\_

Лісопатологічна характеристика насадження

Вид пошкодження насадження (лісова пожежа, буревій, сніголам, обледеніння, відмирання та всихання дерев, захаращеність, об'їдання шкідниками хвої/листя, наявність гусені, масовий літ метеликів, опадання хвої/листя, відлущення кори на стовбурах та інші ознаки, не характерні для нормального стану дерев) вершинний корег

Ступінь пошкодження, ураження: \_\_\_\_\_ сильна \_\_\_\_\_  
(поодинокі, слабке, середнє, сильне)

Вид розподілу пошкоджених дерев: \_\_\_\_\_ групове \_\_\_\_\_  
(поодинокі, груповий, куртинний)

Обсяг ушкодженої деревини на 1 гектарі (окомірно) 85 куб. метрів, у тому числі сухостійної 80 куб. метрів

Ознаки погіршення стану лісових насаджень виявив:

_____ старший майстер _____ Черниш В.І. (посада) (підпис) (ініціали та прізвище)
<u>14.12</u> 2020 року _____ пом.лісничого _____ Догонова О.В. (лісничий (помічник лісничого) (підпис) (ініціали та прізвище)

14 12 2020 року

Висновок інженера відділу (сектору) охорони і захисту лісу державного лісогосподарського (лісомисливського) підприємства або представника державного спеціалізованого лісозахисного підприємства щодо необхідності здійснення лісозахисних чи інших заходів з поліпшення санітарного стану лісів за результатами огляду санітарного стану лісової ділянки \_\_\_\_\_ потребує проведення СРВ \_\_\_\_\_

_____ Інженер ОЗЛ _____ Тимошенко В.І. (посада) (підпис) (ініціали та прізвище)
<u>14 12</u> 2020 року

ПОВІДОМЛЕННЯ  
про появу ознак погіршення санітарного стану лісових насаджень

Житомирське обласне управління лісового та мисливського господарства  
(Автономна Республіка Крим, область)

ДП «Попільнянське лісове господарство»  
(найменування власника лісів, постійного лісокористувача)

Лісництво Корнинське \_\_\_\_\_ урочище Брусничівський ліс  
квартал № 4 виділ № 5 ділянка № \_\_\_\_\_ площа 2,2 гектарів

Таксаційна характеристика насадження

Склад 1003, вік 24 років, бонітет 8, середній діаметр 32 сантиметрів, середня висота 30 метрів, повнота 0.6, тип лісу Відс, рельєф рівнинний, експозиція \_\_\_\_\_, ґрунт дерново-підзолистий, підріст \_\_\_\_\_, підлісок \_\_\_\_\_

Лісопатологічна характеристика насадження

Вид пошкодження насадження (лісова пожежа, буревій, сніголам, обледеніння, відмирання та всихання дерев, захаращеність, об'їдання шкідниками хвої/листя, наявність гусені, масовий літ метеликів, опадання хвої/листя, відлущення кори на стовбурах та інші ознаки, не характерні для нормального стану дерев) Враховувати поріст

Ступінь пошкодження, ураження: Середня  
(поодинокі, слабке, середнє, сильне)

Вид розподілу пошкоджених дерев: \_\_\_\_\_ поодинокий \_\_\_\_\_  
(поодинокий, груповий, куртинний)

Обсяг ушкодженої деревини на 1 гектарі (окомірно) 12 куб. метрів, у тому числі сухостійної 12 куб. метрів

Ознаки погіршення стану лісових насаджень виявив:

_____ старший майстер _____ (посада)	_____ (підпис)	_____ Черниш В.І. (ініціали та прізвище)
<u>10</u> <u>12</u> 2020 року	_____ (підпис)	_____ Доганова О.В. (ініціали та прізвище)
_____ пом.лісничого _____ (лісничий (помічник лісничого))		
<u>10</u> <u>12</u> 2020 року		

Висновок інженера відділу (сектору) охорони і захисту лісу державного лісогосподарського (лісомисливського) підприємства або представника державного спеціалізованого лісозахисного підприємства щодо необхідності здійснення лісозахисних чи інших заходів з поліпшення санітарного стану лісів за результатами огляду санітарного стану лісової ділянки \_\_\_\_\_ **потребує проведення СРВ**

_____ Інженер ОЗЛ _____ (посада)	_____ (підпис)	_____ Тимошенко В.І. (ініціали та прізвище)
<u>14</u> <u>12</u> 2020 року		

ПОВІДОМЛЕННЯ  
про появу ознак погіршення санітарного стану лісових насаджень

Житомирське обласне управління лісового та мисливського господарства  
(Автономна Республіка Крим, область)

ДП «Попільнянське лісове господарство»  
(найменування власника лісів, постійного лісокористувача)

Лісництво Корнинське \_\_\_\_\_ урочище Брусничівський ліс

квартал № 4 виділ № 9 ділянка № 2 площа 3,9 гектарів

Таксаційна характеристика насаджень

2 групи Склад 82% 25% / 4% 3% 1%, вік 86/61 років, бонітет 2/2 середній  
діаметр 28/16 сантиметрів, середня висота 24/14 метрів, повнота 0,5/0,4 тип лісу  
С2/Р, рельєф рівнинний, експозиція \_\_\_\_\_,  
грунт дерново-підзолистий, підріст \_\_\_\_\_, підлісок \_\_\_\_\_

Лісопатологічна характеристика насаджень

Вид пошкодження насаджень (лісова пожежа, буревій, сніголам, обледеніння, відмирання та всихання дерев, захаращеність, об'їдання шкідниками хвої/листя, наявність гусені, масовий літ метеликів, опадання хвої/листя, відлущення кори на стовбурах та інші ознаки, не характерні для нормального стану дерев) коротко - топографічно

Ступінь пошкодження, ураження: середнє  
(поодинокі, слабке, середнє, сильне)

Вид розподілу пошкоджених дерев: \_\_\_\_\_ поодинокий \_\_\_\_\_  
(поодинокий, груповий, куртинний)

Обсяг ушкодженої деревини на 1 гектарі (окомірно) 38 куб. метрів, у тому числі сухостійної 38 куб. метрів

Ознаки погіршення стану лісових насаджень виявив:

\_\_\_\_\_ старший майстер \_\_\_\_\_ Черниш В.І.  
(посада) (підпис) (ініціали та прізвище)

9 12 2020 року \_\_\_\_\_  
\_\_\_\_\_ пом.лісничого \_\_\_\_\_ Доганова О.В.  
(лісничий (помічник лісничого) (підпис) (ініціали та прізвище)

9 12 2020 року

Висновок інженера відділу (сектору) охорони і захисту лісу державного лісогосподарського (лісомисливського) підприємства або представника державного спеціалізованого лісозахисного підприємства щодо необхідності здійснення лісозахисних чи інших заходів з поліпшення санітарного стану лісів за результатами огляду санітарного стану лісової ділянки \_\_\_\_\_ потребує проведення СРВ \_\_\_\_\_

\_\_\_\_\_ Інженер ОЗЛ \_\_\_\_\_ Тимошенко В.І.  
(посада) (підпис) (ініціали та прізвище)  
14 12 2020 року

ПОВІДОМЛЕННЯ  
про появу ознак погіршення санітарного стану лісових насаджень

Житомирське обласне управління лісового та мисливського господарства  
(Автономна Республіка Крим, область)

ДП «Попільнянське лісове господарство»  
(найменування власника лісів, постійного лісокористувача)

Лісництво Корнинське урочище Брусничівської ліс

квартал № 5 виділ № 19 ділянка № \_\_\_\_\_ площа 11,9 гектарів

Таксаційна характеристика насадження

Склад МГЗРД, вік 106 років, бонітет 1, середній діаметр 40 сантиметрів, середня висота 28 метрів, повнота 9,5, тип лісу С2 РДС, рельєф рівнинний, експозиція \_\_\_\_\_, ґрунт дерново-підзолистий, підріст \_\_\_\_\_, підлісок \_\_\_\_\_

Лісопатологічна характеристика насадження

Вид пошкодження насадження (лісова пожежа, буревій, сніголам, обледеніння, відмирання та всихання дерев, захаращеність, об'їдання шкідниками хвої/листя, наявність гусені, масовий літ метеликів, опадання хвої/листя, відлущення кори на стовбурах та інші ознаки, не характерні для нормального стану дерев) вертисовий синдром

Ступінь пошкодження, ураження: \_\_\_\_\_ середнє \_\_\_\_\_

(поодинокі, слабке, середнє, сильне)

Вид розподілу пошкоджених дерев: \_\_\_\_\_ поодинокий \_\_\_\_\_

(поодинокий, груповий, куртинний)

Обсяг ушкодженої деревини на 1 гектарі (окомірно) 20 куб. метрів, у тому числі сухостійної 20 куб. метрів

Ознаки погіршення стану лісових насаджень виявив:

\_\_\_\_\_ старший майстер \_\_\_\_\_

(посада)

(підпис)

\_\_\_\_\_ Черниш В.І.

(ініціали та прізвище)

8 12 2020 року

\_\_\_\_\_ пом.лісничого \_\_\_\_\_

(лісничий (помічник лісничого))

(підпис)

\_\_\_\_\_ Доганова О.В.

(ініціали та прізвище)

8 12 2020 року

Висновок інженера відділу (сектору) охорони і захисту лісу державного лісогосподарського (лісомисливського) підприємства або представника державного спеціалізованого лісозахисного підприємства щодо необхідності здійснення лісозахисних чи інших заходів з поліпшення санітарного стану лісів за результатами огляду санітарного стану лісової ділянки \_\_\_\_\_ **потребує проведення СРВ**

\_\_\_\_\_ Інженер ОЗЛ \_\_\_\_\_

(посада)

(підпис)

\_\_\_\_\_ Тимошенко В.І.

(ініціали та прізвище)

14 12 2020 року

ПОВІДОМЛЕННЯ  
про появу ознак погіршення санітарного стану лісових насаджень

Житомирське обласне управління лісового та мисливського господарства  
(Автономна Республіка Крим, область)

**ДП «Попільнянське лісове господарство»**

(найменування власника лісів, постійного лісокористувача)

Лісництво Корнинське \_\_\_\_\_ урочище Брусничівський ліс

квартал № 6 виділ № 10 ділянка № \_\_\_\_\_ площа 8,4 гектарів

Таксаційна характеристика насадження

Склад 9С31Д1, вік 112 років, бонітет 1, середній діаметр 80 сантиметрів, середня висота 20 метрів, повнота 95, тип лісу С1ГДС, рельєф рівнинний, експозиція \_\_\_\_\_, ґрунт дерново-підзолистий, підріст \_\_\_\_\_, підлісок \_\_\_\_\_

Лісопатологічна характеристика насадження

Вид пошкодження насадження (лісова пожежа, буревій, сніголам, обледеніння, відмирання та всихання дерев, захаращеність, об'їдання шкідниками хвої/листя, наявність гусені, масовий літ метеликів, опадання хвої/листя, відлущення кори на стовбурах та інші ознаки, не характерні для нормального стану дерев) визначено жодного

Ступінь пошкодження, ураження: середнє

(поодинокі, слабке, середнє, сильне)

Вид розподілу пошкоджених дерев: \_\_\_\_\_ поодинокий \_\_\_\_\_

(поодинокий, груповий, куртинний)

Обсяг ушкодженої деревини на 1 гектарі (окомірно) 32 куб. метрів, у тому числі сухостійної 32 куб. метрів

Ознаки погіршення стану лісових насаджень виявив:

\_\_\_\_ старший майстер \_\_\_\_\_

(посада)

8 12 2020 року

\_\_\_\_ пом.лісничого \_\_\_\_\_

(лісничий (помічник лісничого))

8 12 2020 року

(підпис)

(підпис)

\_\_\_\_ Черниш В.І.

(ініціали та прізвище)

\_\_\_\_ Доганова О.В. \_\_\_\_\_

(ініціали та прізвище)

Висновок інженера відділу (сектору) охорони і захисту лісу державного лісгосподарського (лісомисливського) підприємства або представника державного спеціалізованого лісозахисного підприємства щодо необхідності здійснення лісозахисних чи інших заходів з поліпшення санітарного стану лісів за результатами огляду санітарного стану лісової ділянки \_\_\_\_\_ **потребує проведення СРВ**

\_\_\_\_ Інженер ОЗЛ \_\_\_\_\_

(посада)

14 12 2020 року

(підпис)

\_\_\_\_ Тимошенко В.І. \_\_\_\_\_

(ініціали та прізвище)

ПОВІДОМЛЕННЯ  
про появу ознак погіршення санітарного стану лісових насаджень

Житомирське обласне управління лісового та мисливського господарства  
(Автономна Республіка Крим, область)

ДП «Попільнянське лісове господарство»  
(найменування власника лісів, постійного лісокористувача)

Лісництво Корнинське урочище Брусничівський ліс  
квартал № 6 виділ № 11 ділянка № \_\_\_\_\_ площа 2,6 гектарів

Таксаційна характеристика насадження

Склад 90 70, вік 112 років, бонітет 1, середній діаметр 42 сантиметрів, середня висота 29 метрів, повнота 95, тип лісу с. д. с., рельєф рівнинний, експозиція \_\_\_\_\_, ґрунт дерново-підзолистий, підріст \_\_\_\_\_, підлісок \_\_\_\_\_

Лісопатологічна характеристика насадження

Вид пошкодження насадження (лісова пожежа, буревій, сніголам, обледеніння, відмирання та всихання дерев, захаращеність, об'їдання шкідниками хвої/листя, наявність гусені, масовий літ метеликів, опадання хвої/листя, відлущення кори на стовбурах та інші ознаки, не характерні для нормального стану дерев) буревійський сніголам

Ступінь пошкодження, ураження: середнє  
(поодинокі, слабке, середнє, сильне)

Вид розподілу пошкоджених дерев: \_\_\_\_\_ поодинокий \_\_\_\_\_  
(поодинокі, груповий, куртинний)

Обсяг ушкодженої деревини на 1 гектарі (окомірно) 33 куб. метрів, у тому числі сухостійної 33 куб. метрів

Ознаки погіршення стану лісових насаджень виявив:

\_\_\_\_ старший майстер \_\_\_\_\_ Черниш В.І.  
(посада) (підпис) (ініціали та прізвище)

9 12 2020 року  
\_\_\_\_ пом.лісничого \_\_\_\_\_ Доганова О.В.  
(лісничий (помічник лісничого)) (підпис) (ініціали та прізвище)

9 12 2020 року

Висновок інженера відділу (сектору) охорони і захисту лісу державного лісогосподарського (лісомисливського) підприємства або представника державного спеціалізованого лісозахисного підприємства щодо необхідності здійснення лісозахисних чи інших заходів з поліпшення санітарного стану лісів за результатами огляду санітарного стану лісової ділянки \_\_\_\_\_ **потребує проведення СРВ**

\_\_\_\_ Інженер ОЗЛ \_\_\_\_\_

(посада)

14 12 2020 року

(підпис)

\_\_\_\_ Тимошенко В.І. \_\_\_\_\_

(ініціали та прізвище)

ПОВІДОМЛЕННЯ  
про появу ознак погіршення санітарного стану лісових насаджень

Житомирське обласне управління лісового та мисливського господарства  
(Автономна Республіка Крим, область)

**ДП «Попільнянське лісове господарство»**  
(найменування власника лісів, постійного лісокористувача)

Лісництво Корнинське урочище Брусівське ліс  
квартал № 7 виділ № 5 ділянка № 2 площа 0,9 гектарів

Таксаційна характеристика насадження

Склад 100%, вік 112 років, бонітет 1, середній діаметр 36 сантиметрів, середня висота 30 метрів, повнота 0,5, тип лісу Б. ДС, рельєф рівнинний, експозиція \_\_\_\_\_, ґрунт дерново-підзолистий, підріст \_\_\_\_\_, підлісок \_\_\_\_\_

Лісопатологічна характеристика насадження

Вид пошкодження насадження (лісова пожежа, буревій, сніголам, обледеніння, відмирання та всихання дерев, захаращеність, об'їдання шкідниками хвої/листя, наявність гусені, масовий літ метеликів, опадання хвої/листя, відлущення кори на стовбурах та інші ознаки, не характерні для нормального стану дерев) всихання дерев

Ступінь пошкодження, ураження: \_\_\_\_\_ середнє \_\_\_\_\_  
(поодинокі, слабке, середнє, сильне)

Вид розподілу пошкоджених дерев: \_\_\_\_\_ поодинокий \_\_\_\_\_  
(поодинокий, груповий, куртинний)

Обсяг ушкодженої деревини на 1 гектарі (окомірно) 2,9 куб. метрів, у тому числі сухостійної 2,0 куб. метрів

Ознаки погіршення стану лісових насаджень виявив:

\_\_\_\_ старший майстер \_\_\_\_\_ Черниш В.І.  
(посада) (підпис) (ініціали та прізвище)

10 12 2020 року  
\_\_\_\_ пом.лісничого \_\_\_\_\_ Доганова О.В.  
(лісничий (помічник лісничого) (підпис) (ініціали та прізвище)

10 12 2020 року

Висновок інженера відділу (сектору) охорони і захисту лісу державного лісогосподарського (лісомисливського) підприємства або представника державного спеціалізованого лісозахисного підприємства щодо необхідності здійснення лісозахисних чи інших заходів з поліпшення санітарного стану лісів за результатами огляду санітарного стану лісової ділянки \_\_\_\_\_ **потребує проведення СРВ**

\_\_\_\_ Інженер ОЗЛ \_\_\_\_\_

(посада)

(підпис)

\_\_\_\_ Тимошенко В.І. \_\_\_\_\_

(ініціали та прізвище)

14 12 2020 року

ПОВІДОМЛЕННЯ  
про появу ознак погіршення санітарного стану лісових насаджень

Житомирське обласне управління лісового та мисливського господарства  
(Автономна Республіка Крим, область)

ДП «Попільнянське лісове господарство»  
(найменування власника лісів, постійного лісокористувача)

Лісництво Корнинське урочище Брусівське ліс.

квартал № 8 виділ № 4 ділянка № \_\_\_\_\_ площа 3,4 гектарів

Таксаційна характеристика насадження

Склад 106, вік 111 років, бонітет 1, середній діаметр 40 сантиметрів, середня висота 30 метрів, повнота 95, тип лісу 3020, рельєф рівнинний, експозиція \_\_\_\_\_, ґрунт дерново-підзолистий, підріст \_\_\_\_\_, підлісок \_\_\_\_\_

Лісопатологічна характеристика насадження

Вид пошкодження насадження (лісова пожежа, буревій, сніголам, обледеніння, відмирання та всихання дерев, захаращеність, об'їдання шкідниками хвої/листя, наявність гусені, масовий літ метеликів, опадання хвої/листя, відлущення кори на стовбурах та інші ознаки, не характерні для нормального стану дерев) всихання серед

Ступінь пошкодження, ураження: \_\_\_\_\_ сильна \_\_\_\_\_  
(поодинокі, слабке, середнє, сильне)

Вид розподілу пошкоджених дерев: \_\_\_\_\_ групове \_\_\_\_\_  
(поодинокі, груповий, куртинний)

Обсяг ушкодженої деревини на 1 гектарі (окомірно) 52 куб. метрів, у тому числі сухостійної 52 куб. метрів

Ознаки погіршення стану лісових насаджень виявив:

_____ старший майстер _____ (посада)	_____ (підпис)	_____ Черниш В.І. (ініціали та прізвище)
<u>8 12</u> 2020 року		
_____ пом.лісничого _____ (лісничий (помічник лісничого))	_____ (підпис)	_____ Доганова О.В. (ініціали та прізвище)
<u>8 12</u> 2020 року		

Висновок інженера відділу (сектору) охорони і захисту лісу державного лісгосподарського (лісомисливського) підприємства або представника державного спеціалізованого лісозахисного підприємства щодо необхідності здійснення лісозахисних чи інших заходів з поліпшення санітарного стану лісів за результатами огляду санітарного стану лісової ділянки \_\_\_\_\_ **потребує проведення СРВ**

_____ Інженер ОЗЛ _____ (посада)	_____ (підпис)	_____ Тимошенко В.І. (ініціали та прізвище)
<u>14 12</u> 2020 року		

**ПОВІДОМЛЕННЯ**  
про появу ознак погіршення санітарного стану лісових насаджень

**Житомирське обласне управління лісового та мисливського господарства**  
(Автономна Республіка Крим, область)

**ДП «Попільнянське лісове господарство»**  
(найменування власника лісів, постійного лісокористувача)

Лісництво **Корнинське** \_\_\_\_\_ урочище Хоросівська дача  
квартал № 21 виділ № 6 ділянка № \_\_\_\_\_ площа 2,8 гектарів

**Таксаційна характеристика насадження**

Склад 4B24C126n, вік 47 років, бонітет 3, середній діаметр 22 сантиметрів, середня висота 18 метрів, повнота 98, тип лісу СІД, рельєф рівнинний, експозиція \_\_\_\_\_, ґрунт дерново-підзолистий, підріст \_\_\_\_\_, підлісок \_\_\_\_\_

**Лісопатологічна характеристика насадження**

Вид пошкодження насадження (лісова пожежа, буревій, сніголам, обледеніння, відмирання та всихання дерев, захаращеність, об'їдання шкідниками хвої/листя, наявність гусені, масовий літ метеликів, опадання хвої/листя, відлущення кори на стовбурах та інші ознаки, не характерні для нормального стану дерев) версіловий шкід

Ступінь пошкодження, ураження: середнє  
(поодинокі, слабке, середнє, сильне)

Вид розподілу пошкоджених дерев: \_\_\_\_\_ поодинокий \_\_\_\_\_  
(поодинокий, груповий, куртинний)

Обсяг ушкодженої деревини на 1 гектарі (окомірно) 17 куб. метрів, у тому числі сухостійної 17 куб. метрів

Ознаки погіршення стану лісових насаджень виявив:

\_\_\_\_ старший майстер \_\_\_\_\_ Тетерук С.Д.  
(посада) (підпис) (ініціали та прізвище)

7 12 2020 року \_\_\_\_\_  
\_\_\_\_ пом.лісничого \_\_\_\_\_  
(лісничий (помічник лісничого) (підпис) (ініціали та прізвище)

7 12 2020 року

Висновок інженера відділу (сектору) охорони і захисту лісу державного лісогосподарського (лісомисливського) підприємства або представника державного спеціалізованого лісозахисного підприємства щодо необхідності здійснення лісозахисних чи інших заходів з поліпшення санітарного стану лісів за результатами огляду санітарного стану лісової ділянки \_\_\_\_\_ **потребує проведення СРВ**

\_\_\_\_ Інженер ОЗЛ \_\_\_\_\_ Тимошенко В.І.  
(посада) (підпис) (ініціали та прізвище)  
14 12 2020 року

ПОВІДОМЛЕННЯ  
про появу ознак погіршення санітарного стану лісових насаджень

Житомирське обласне управління лісового та мисливського господарства  
(Автономна Республіка Крим, область)

**ДП «Попільнянське лісове господарство»**  
(найменування власника лісів, постійного лісокористувача)

Лісництво Корнинське урочище Корнинська гора  
квартал № 21 виділ № 8 ділянка № 1 площа 1.5 гектарів

Таксаційна характеристика насадження

Склад 3Дз2Г1Бк1Мл1Вол2Ос, вік 47 років, бонітет 2, середній діаметр 22 сантиметрів, середня висота 19 метрів, повнота 0.8, тип лісу С2Д, рельєф рівнинний, експозиція \_\_\_\_\_, ґрунт дерново-підзолистий, підріст \_\_\_\_\_, підлісок \_\_\_\_\_

Лісопатологічна характеристика насадження

Вид пошкодження насадження (лісова пожежа, буревій, сніголам, обледеніння, відмирання та всихання дерев, захаращеність, об'їдання шкідниками хвої/листя, наявність гусені, масовий літ метеликів, опадання хвої/листя, відлущення кори на стовбурах та інші ознаки, не характерні для нормального стану дерев) вершківкової короги

Ступінь пошкодження, ураження: \_\_\_\_\_ середнє \_\_\_\_\_  
(поодинокое, слабе, середнє, сильне)

Вид розподілу пошкоджених дерев: \_\_\_\_\_ поодинокий \_\_\_\_\_  
(поодинокий, груповий, куртинний)

Обсяг ушкодженої деревини на 1 гектарі (окомірно) 21 куб. метрів, у тому числі сухостійної 21 куб. метрів

Ознаки погіршення стану лісових насаджень виявив:

\_\_\_\_ старший майстер \_\_\_\_\_ Тетерук С.Д.  
(посада) (підпис) (ініціали та прізвище)

8 12 2020 року \_\_\_\_\_  
\_\_\_\_ пом.лісничого \_\_\_\_\_  
(лісничий (помічник лісничого) (підпис) (ініціали та прізвище)

7 12 2020 року

Висновок інженера відділу (сектору) охорони і захисту лісу державного лісогосподарського (лісомисливського) підприємства або представника державного спеціалізованого лісозахисного підприємства щодо необхідності здійснення лісозахисних чи інших заходів з поліпшення санітарного стану лісів за результатами огляду санітарного стану лісової ділянки \_\_\_\_\_ потребує проведення СРВ \_\_\_\_\_

\_\_\_\_ Інженер ОЗЛ \_\_\_\_\_ Тимошенко В.І.  
(посада) (підпис) (ініціали та прізвище)  
14 12 2020 року

ПОВІДОМЛЕННЯ  
про появу ознак погіршення санітарного стану лісових насаджень

Житомирське обласне управління лісового та мисливського господарства  
(Автономна Республіка Крим, область)

ДП «Попільнянське лісове господарство»  
(найменування власника лісів, постійного лісокористувача)

Лісництво Корнинське \_\_\_\_\_ урочище Корнинська дача  
квартал № 22 виділ № 14 ділянка № \_\_\_\_\_ площа 18 гектарів

Таксаційна характеристика насадження

Склад ГСз Дзт Кор + Ш + Яз, вік 56 років, бонітет 1а, середній діаметр 28 сантиметрів, середня висота 23 метрів, повнота 92, тип лісу ГРС, рельєф рівнинний, експозиція \_\_\_\_\_, ґрунт дерново-підзолистий, підріст \_\_\_\_\_, підлісок \_\_\_\_\_

Лісопатологічна характеристика насадження

Вид пошкодження насадження (лісова пожежа, буревій, сніголам, обледеніння, відмирання та всихання дерев, захаращеність, об'їдання шкідниками хвої/листя, наявність гусені, масовий літ метеликів, опадання хвої/листя, відлущення кори на стовбурах та інші ознаки, не характерні для нормального стану дерев) вершківкової короги

Ступінь пошкодження, ураження: \_\_\_\_\_ середнє \_\_\_\_\_  
(поодинокі, слабке, середнє, сильне)

Вид розподілу пошкоджених дерев: \_\_\_\_\_ поодинокий \_\_\_\_\_  
(поодинокий, груповий, куртинний)

Обсяг ушкодженої деревини на 1 гектарі (окомірно) 19 куб. метрів, у тому числі сухостійної 19 куб. метрів

Ознаки погіршення стану лісових насаджень виявив:

_____ старший майстер _____ (посада)	_____ (підпис) _____ (ініціали та прізвище)
<u>7</u> <u>12</u> 2020 року	_____ Тетерук С.Д. _____
_____ пом.лісничого _____ (лісничий (помічник лісничого))	_____ (підпис) _____ (ініціали та прізвище)
<u>7</u> <u>12</u> 2020 року	_____ Догонова О.В. _____

Висновок інженера відділу (сектору) охорони і захисту лісу державного лісогосподарського (лісомисливського) підприємства або представника державного спеціалізованого лісозахисного підприємства щодо необхідності здійснення лісозахисних чи інших заходів з поліпшення санітарного стану лісів за результатами огляду санітарного стану лісової ділянки \_\_\_\_\_ **потребує проведення СРВ**

_____ Інженер ОЗЛ _____ (посада)	_____ (підпис) _____ (ініціали та прізвище)
<u>14</u> <u>12</u> 2020 року	_____ Тимошенко В.І. _____

ПОВІДОМЛЕННЯ  
про появу ознак погіршення санітарного стану лісових насаджень

Житомирське обласне управління лісового та мисливського господарства  
(Автономна Республіка Крим, область)

ДП «Попільнянське лісове господарство»  
(найменування власника лісів, постійного лісокористувача)

Лісництво Корнинське урочище Мохмачи

квартал № 21 виділ № 13 ділянка № 1 площа 0.3 гектарів

Таксаційна характеристика насаджень

Склад 100, вік 68 років, бонітет 10, середній діаметр 28 сантиметрів, середня висота 26 метрів, повнота 0.6, тип лісу С.100, рельєф рівнинний, експозиція \_\_\_\_\_, ґрунт дерново-підзолистий, підріст \_\_\_\_\_, підлісок \_\_\_\_\_

Лісопатологічна характеристика насаджень

Вид пошкодження насаджень (лісова пожежа, буревій, сніголам, обледеніння, відмирання та всихання дерев, захаращеність, об'їдання шкідниками хвої/листя, наявність гусені, масовий літ метеликів, опадання хвої/листя, відлущення кори на стовбурах та інші ознаки, не характерні для нормального стану дерев) версифікований короїд

Ступінь пошкодження, ураження: \_\_\_\_\_ сильна \_\_\_\_\_  
(поодинокі, слабке, середнє, сильне)

Вид розподілу пошкоджених дерев: \_\_\_\_\_ групове \_\_\_\_\_  
(поодинокі, груповий, куртинний)

Обсяг ушкодженої деревини на 1 гектарі (окомірно) 63 куб. метрів, у тому числі сухостійної 63 куб. метрів

Ознаки погіршення стану лісових насаджень виявив:

\_\_\_\_\_  
(посада) \_\_\_\_\_ (підпис) \_\_\_\_\_ Черниш В.І.  
(ініціали та прізвище)

10 12 2020 року  
\_\_\_\_\_  
(лісничий (помічник лісничого) (підпис) \_\_\_\_\_ Доганова О.В.  
(ініціали та прізвище)

10 12 2020 року

Висновок інженера відділу (сектору) охорони і захисту лісу державного лісогосподарського (лісомисливського) підприємства або представника державного спеціалізованого лісозахисного підприємства щодо необхідності здійснення лісозахисних чи інших заходів з поліпшення санітарного стану лісів за результатами огляду санітарного стану лісової ділянки \_\_\_\_\_ **потребує проведення СРВ**

\_\_\_\_\_  
(посада) \_\_\_\_\_ (підпис) \_\_\_\_\_ Тимошенко В.І.  
(ініціали та прізвище)

14 12 2020 року

ПОВІДОМЛЕННЯ  
про появу ознак погіршення санітарного стану лісових насаджень

Житомирське обласне управління лісового та мисливського господарства  
(Автономна Республіка Крим, область)

ДП «Попільнянське лісове господарство»  
(найменування власника лісів, постійного лісокористувача)

Лісництво Корнинське \_\_\_\_\_ урочище Мелітополь  
квартал № 82 виділ № 10 ділянка № 1 площа 31 гектарів

Таксаційна характеристика насадження

Склад 100% С. ГДС, вік 88 років, бонітет 1, середній діаметр 32 сантиметрів, середня висота 28 метрів, повнота 95, тип лісу \_\_\_\_\_, рельєф рівнинний, експозиція \_\_\_\_\_, ґрунт дерново-підзолистий, підріст \_\_\_\_\_, підлісок \_\_\_\_\_

Лісопатологічна характеристика насадження

Вид пошкодження насадження (лісова пожежа, буревій, сніголам, обледеніння, відмирання та всихання дерев, захаращеність, об'їдання шкідниками хвої/листя, наявність гусені, масовий літ метеликів, опадання хвої/листя, відлущення кори на стовбурах та інші ознаки, не характерні для нормального стану дерев) вершинневі сходи

Ступінь пошкодження, ураження: середня  
(поодинокі, слабе, середнє, сильне)

Вид розподілу пошкоджених дерев: \_\_\_\_\_ поодинокий \_\_\_\_\_  
(поодинокий, груповий, куртинний)

Обсяг ушкодженої деревини на 1 гектарі (окомірно) 16 куб. метрів, у тому числі сухостійної 16 куб. метрів

Ознаки погіршення стану лісових насаджень виявив:

_____ старший майстер _____ (посада)	_____ (підпис) _____ (підпис)	_____ Черниш В.І. _____ (ініціали та прізвище)
<u>10 12</u> 2020 року		
_____ пом.лісничого _____ (лісничий (помічник лісничого))	_____ (підпис) _____ (підпис)	_____ Доганова О.В. _____ (ініціали та прізвище)
<u>10 12</u> 2020 року		

Висновок інженера відділу (сектору) охорони і захисту лісу державного лісгосподарського (лісомисливського) підприємства або представника державного спеціалізованого лісозахисного підприємства щодо необхідності здійснення лісозахисних чи інших заходів з поліпшення санітарного стану лісів за результатами огляду санітарного стану лісової ділянки \_\_\_\_\_ потребує проведення СРВ \_\_\_\_\_

_____ Інженер ОЗЛ _____ (посада)	_____ (підпис) _____ (підпис)	_____ Тимошенко В.І. _____ (ініціали та прізвище)
<u>14 12</u> 2020 року		

ПОВІДОМЛЕННЯ  
про появу ознак погіршення санітарного стану лісових насаджень

Житомирське обласне управління лісового та мисливського господарства  
(Автономна Республіка Крим, область)

ДП «Попільнянське лісове господарство»  
(найменування власника лісів, постійного лісокористувача)

Лісництво Корнинське урочище Мохнак  
квартал № 84 виділ № 21 ділянка № \_\_\_\_\_ площа 3,0 гектарів

Таксаційна характеристика насадження

Склад ПСх, вік 86 років, бонітет 1, середній діаметр 32 сантиметрів, середня висота 27 метрів, повнота 0,5 тип лісу В2ДС, рельєф рівнинний, експозиція \_\_\_\_\_, ґрунт дерново-підзолистий, підріст \_\_\_\_\_, підлісок \_\_\_\_\_

Лісопатологічна характеристика насадження

Вид пошкодження насадження (лісова пожежа, буревій, сніголам, обледеніння, відмирання та всихання дерев, захаращеність, об'їдання шкідниками хвої/листя, наявність гусені, масовий літ метеликів, опадання хвої/листя, відлущення кори на стовбурах та інші ознаки, не характерні для нормального стану дерев) вершнєвості корою

Ступінь пошкодження, ураження: \_\_\_\_\_ середнє \_\_\_\_\_  
(поодинокі, слабке, середнє, сильне)

Вид розподілу пошкоджених дерев: \_\_\_\_\_ поодинокий \_\_\_\_\_  
(поодинокий, груповий, куртинний)

Обсяг ушкодженої деревини на 1 гектарі (окомірно) 24 куб. метрів, у тому числі сухостійної 24 куб. метрів

Ознаки погіршення стану лісових насаджень виявив:

\_\_\_\_ старший майстер \_\_\_\_\_ Черниш В.І.  
(посада) (підпис) (ініціали та прізвище)

10 12 2020 року \_\_\_\_\_  
\_\_\_\_ пом.лісничого \_\_\_\_\_ Доганова О.В.  
(лісничий (помічник лісничого) (підпис) (ініціали та прізвище)

10 12 2020 року

Висновок інженера відділу (сектору) охорони і захисту лісу державного лісогосподарського (лісомисливського) підприємства або представника державного спеціалізованого лісозахисного підприємства щодо необхідності здійснення лісозахисних чи інших заходів з поліпшення санітарного стану лісів за результатами огляду санітарного стану лісової ділянки \_\_\_\_\_ **потребує проведення СРВ**

\_\_\_\_ Інженер ОЗЛ \_\_\_\_\_ Тимошенко В.І.  
(посада) (підпис) (ініціали та прізвище)

14 12 2020 року

ПОВІДОМЛЕННЯ  
про появу ознак погіршення санітарного стану лісових насаджень

Житомирське обласне управління лісового та мисливського господарства  
(Автономна Республіка Крим, область)

**ДП «Попільнянське лісове господарство»**  
(найменування власника лісів, постійного лісокористувача)

Лісництво Корнинське урочище Мохноска

квартал № 84 виділ № 22 ділянка № \_\_\_\_\_ площа 5,7 гектарів

Таксаційна характеристика насадження

Склад 100, вік 84 років, бонітет 2, середній діаметр 32 сантиметрів, середня висота 84 метрів, повнота 9,6, тип лісу Б20С, рельєф рівнинний, експозиція \_\_\_\_\_, ґрунт дерново-підзолистий, підріст \_\_\_\_\_, підлісок \_\_\_\_\_

Лісопатологічна характеристика насадження

Вид пошкодження насадження (лісова пожежа, буревій, сніголам, обледеніння, відмирання та всихання дерев, захаращеність, об'їдання шкідниками хвої/листя, наявність гусені, масовий літ метеликів, опадання хвої/листя, відлущення кори на стовбурах та інші ознаки, не характерні для нормального стану дерев) вухіловесі сорог

Ступінь пошкодження, ураження: середня

(поодинокі, слабке, середнє, сильне)

Вид розподілу пошкоджених дерев: \_\_\_\_\_ поодинокий \_\_\_\_\_

(поодинокий, груповий, куртинний)

Обсяг ушкодженої деревини на 1 гектарі (окомірно) 13 куб. метрів, у тому числі сухостійної 13 куб. метрів

Ознаки погіршення стану лісових насаджень виявив:

\_\_\_\_ старший майстер \_\_\_\_\_

(посада)

9 12 2020 року

\_\_\_\_ пом.лісничого \_\_\_\_\_

(лісничий (помічник лісничого))

9 12 2020 року

(підпис)

(підпис)

\_\_\_\_ Черниш В.І

(ініціали та прізвище)

\_\_\_\_ Доганова О.В

(ініціали та прізвище)

Висновок інженера відділу (сектору) охорони і захисту лісу державного лісгосподарського (лісомисливського) підприємства або представника державного спеціалізованого лісозахисного підприємства щодо необхідності здійснення лісозахисних чи інших заходів з поліпшення санітарного стану лісів за результатами огляду санітарного стану лісової ділянки \_\_\_\_\_ **потребує проведення СРВ**

\_\_\_\_ Інженер ОЗЛ \_\_\_\_\_

(посада)

14 12 2020 року

(підпис)

\_\_\_\_ Тимошенко В.І. \_\_\_\_\_

(ініціали та прізвище)

ПОВІДОМЛЕННЯ  
про появу ознак погіршення санітарного стану лісових насаджень

Житомирське обласне управління лісового та мисливського господарства  
(Автономна Республіка Крим, область)

**ДП «Попільнянське лісове господарство»**  
(найменування власника лісів, постійного лісокористувача)

Лісництво Корнинське урочище Махмачка

квартал № 86 виділ № 13 ділянка № \_\_\_\_\_ площа 1,2 гектарів

Таксаційна характеристика насаджень

Склад 58% 2Сз 2 Ілс 16% + Ос, вік 64 років, бонітет 2, середній діаметр 32 сантиметрів, середня висота 26 метрів, повнота 0,25 тип лісу СІО, рельєф рівнинний, експозиція \_\_\_\_\_, ґрунт дерново-підзолистий, підріст \_\_\_\_\_, підлісок \_\_\_\_\_

Лісопатологічна характеристика насаджень

Вид пошкодження насаджень (лісова пожежа, буревій, сніголам, обледеніння, відмирання та всихання дерев, захаращеність, об'їдання шкідниками хвої/листя, наявність гусені, масовий літ метеликів, опадання хвої/листя, відлущення кори на стовбурах та інші ознаки, не характерні для нормального стану дерев) вирхлювання кори

Ступінь пошкодження, ураження: \_\_\_\_\_ середнє \_\_\_\_\_  
(поодинокі, слабке, середнє, сильне)

Вид розподілу пошкоджених дерев: \_\_\_\_\_ поодинокий \_\_\_\_\_  
(поодинокі, груповий, куртинний)

Обсяг ушкодженої деревини на 1 гектарі (окомірно) 31 куб. метрів, у тому числі сухостійної 31 куб. метрів

Ознаки погіршення стану лісових насаджень виявив:

\_\_\_\_ старший майстер \_\_\_\_\_ Черниш В.І.  
(посада) (підпис) (ініціали та прізвище)

10 12 2020 року \_\_\_\_\_  
\_\_\_\_ пом.лісничого \_\_\_\_\_ Доганова О.В.  
(лісничий (помічник лісничого)) (підпис) (ініціали та прізвище)

10 12 2020 року

Висновок інженера відділу (сектору) охорони і захисту лісу державного лісогосподарського (лісомисливського) підприємства або представника державного спеціалізованого лісозахисного підприємства щодо необхідності здійснення лісозахисних чи інших заходів з поліпшення санітарного стану лісів за результатами огляду санітарного стану лісової ділянки \_\_\_\_\_ **потребує проведення СРВ**

\_\_\_\_ Інженер ОЗЛ

(посада)

(підпис)

\_\_\_\_ Тимошенко В.І.

(ініціали та прізвище)

15 12 2020 року

ПОВІДОМЛЕННЯ  
про появу ознак погіршення санітарного стану лісових насаджень

Житомирське обласне управління лісового та мисливського господарства  
(Автономна Республіка Крим, область)

ДП «Попільнянське лісове господарство»  
(найменування власника лісів, постійного лісокористувача)

Лісництво Корнинське \_\_\_\_\_ урочище Механіка  
квартал № 91 виділ № 9 ділянка № \_\_\_\_\_ площа 4,0 гектарів

Таксаційна характеристика насадження

Склад 10С, вік 78 років, бонітет 1, середній діаметр 30 сантиметрів, середня висота 24 метрів, повнота 0,6 тип лісу А2С, рельєф рівнинний, експозиція \_\_\_\_\_, ґрунт дерново-підзолистий, підріст \_\_\_\_\_, підлісок \_\_\_\_\_

Лісопатологічна характеристика насадження

Вид пошкодження насадження (лісова пожежа, буревій, сніголам, обледеніння, відмирання та всихання дерев, захаращеність, об'їдання шкідниками хвої/листя, наявність гусені, масовий літ метеликів, опадання хвої/листя, відлущення кори на стовбурах та інші ознаки, не характерні для нормального стану дерев) верхівловесі короїд

Ступінь пошкодження, ураження: \_\_\_\_\_ середнє \_\_\_\_\_  
(поодинокі, слабке, середнє, сильне)

Вид розподілу пошкоджених дерев: \_\_\_\_\_ поодинокий \_\_\_\_\_  
(поодинокий, груповий, куртинний)

Обсяг ушкодженої деревини на 1 гектарі (окомірно) 16 куб. метрів, у тому числі сухостійної 16 куб. метрів

Ознаки погіршення стану лісових насаджень виявив:

\_\_\_\_\_ старший майстер \_\_\_\_\_ Черниш В.І.  
(посада) (підпис) (ініціали та прізвище)

10 12 2020 року \_\_\_\_\_  
\_\_\_\_\_ пом.лісничого \_\_\_\_\_ Доганова О.В.  
(лісничий (помічник лісничого) (підпис) (ініціали та прізвище)

10 12 2020 року

Висновок інженера відділу (сектору) охорони і захисту лісу державного лісогосподарського (лісомисливського) підприємства або представника державного спеціалізованого лісозахисного підприємства щодо необхідності здійснення лісозахисних чи інших заходів з поліпшення санітарного стану лісів за результатами огляду санітарного стану лісової ділянки \_\_\_\_\_ **потребує проведення СРВ**

Інженер ОЗЛ

(посада)

15 12 2020 року

(підпис)

Тимошенко В.І.

(ініціали та прізвище)

ПОВІДОМЛЕННЯ  
про появу ознак погіршення санітарного стану лісових насаджень

Житомирське обласне управління лісового та мисливського господарства  
(Автономна Республіка Крим, область)

ДП «Попільнянське лісове господарство»  
(найменування власника лісів, постійного лісокористувача)

Лісництво Корнинське \_\_\_\_\_ урочище Мехнатка

квартал № 94 виділ № 5 ділянка № \_\_\_\_\_ площа 1,3 гектарів

Таксаційна характеристика насадження

Склад 1003, вік 68 років, бонітет 1а, середній діаметр 32 сантиметрів, середня висота 26 метрів, повнота 935, тип лісу БелДС, рельєф рівнинний, експозиція \_\_\_\_\_, ґрунт дерново-підзолистий, підріст \_\_\_\_\_, підлісок \_\_\_\_\_

Лісопатологічна характеристика насадження

Вид пошкодження насадження (лісова пожежа, буревій, сніголам, обледеніння, відмирання та всихання дерев, захаращеність, об'їдання шкідниками хвої/листя, наявність гусені, масовий літ метеликів, опадання хвої/листя, відлущення кори на стовбурах та інші ознаки, не характерні для нормального стану дерев) вертівське корог

Ступінь пошкодження, ураження: \_\_\_\_\_ середнє \_\_\_\_\_

(поодинокі, слабке, середнє, сильне)

Вид розподілу пошкоджених дерев: \_\_\_\_\_ поодинокий \_\_\_\_\_

(поодинокий, груповий, куртинний)

Обсяг ушкодженої деревини на 1 гектарі (окомірно) 15 куб. метрів, у тому числі сухостійної 15 куб. метрів

Ознаки погіршення стану лісових насаджень виявив:

\_\_\_\_\_ старший майстер \_\_\_\_\_

(посада)

(підпис)

\_\_\_\_\_ Черниш В.І.

(ініціали та прізвище)

10 12 2020 року

\_\_\_\_\_ пом.лісничого \_\_\_\_\_

(лісничий (помічник лісничого))

(підпис)

\_\_\_\_\_ Доганова О.В.

(ініціали та прізвище)

10 12 2020 року

Висновок інженера відділу (сектору) охорони і захисту лісу державного лісгосподарського (лісомисливського) підприємства або представника державного спеціалізованого лісозахисного підприємства щодо необхідності здійснення лісозахисних чи інших заходів з поліпшення санітарного стану лісів за результатами огляду санітарного стану лісової ділянки \_\_\_\_\_ потребує проведення СРВ \_\_\_\_\_

\_\_\_\_\_ Інженер ОЗЛ \_\_\_\_\_

(посада)

(підпис)

\_\_\_\_\_ Тимошенко В.І.

(ініціали та прізвище)

15 12 2020 року

ПОВІДОМЛЕННЯ  
про появу ознак погіршення санітарного стану лісових насаджень

Житомирське обласне управління лісового та мисливського господарства  
(Автономна Республіка Крим, область)

ДП «Попільнянське лісове господарство»  
(найменування власника лісів, постійного лісокористувача)

Лісництво Корнинське урочище Мехизка

квартал № 95 виділ № 11 ділянка № \_\_\_\_\_ площа 2,4 гектарів

Таксаційна характеристика насадження

Склад 10С2, вік 86 років, бонітет 1а, середній діаметр 36 сантиметрів, середня висота 29 метрів, повнота 06, тип лісу С2ГДС, рельєф рівнинний, експозиція \_\_\_\_\_, ґрунт дерново-підзолистий, підріст \_\_\_\_\_, підлісок \_\_\_\_\_

Лісопатологічна характеристика насадження

Вид пошкодження насадження (лісова пожежа, буревій, сніголам, обледеніння, відмирання та всихання дерев, захаращеність, об'їдання шкідниками хвої/листя, наявність гусені, масовий літ метеликів, опадання хвої/листя, відлущення кори на стовбурах та інші ознаки, не характерні для нормального стану дерев) вертиковий цілого

Ступінь пошкодження, ураження: \_\_\_\_\_ середнє \_\_\_\_\_

(поодинокі, слабке, середнє, сильне)

Вид розподілу пошкоджених дерев: \_\_\_\_\_ поодинокий \_\_\_\_\_

(поодинокий, груповий, куртинний)

Обсяг ушкодженої деревини на 1 гектарі (окомірно) 28 куб. метрів, у тому числі сухостійної 28 куб. метрів

Ознаки погіршення стану лісових насаджень виявив:

\_\_\_\_\_ старший майстер \_\_\_\_\_

(посада)

(підпис)

\_\_\_\_\_ Черниш В.І.

(ініціали та прізвище)

10 12 2020 року

\_\_\_\_\_ пом.лісничого \_\_\_\_\_

(лісничий (помічник лісничого))

(підпис)

\_\_\_\_\_ Доганова О.В.

(ініціали та прізвище)

10 12 2020 року

Висновок інженера відділу (сектору) охорони і захисту лісу державного лісогосподарського (лісомисливського) підприємства або представника державного спеціалізованого лісозахисного підприємства щодо необхідності здійснення лісозахисних чи інших заходів з поліпшення санітарного стану лісів за результатами огляду санітарного стану лісової ділянки \_\_\_\_\_ **потребує проведення СРВ**

\_\_\_\_\_ Інженер ОЗЛ \_\_\_\_\_

(посада)

(підпис)

\_\_\_\_\_ Тимошенко В.І.

(ініціали та прізвище)

15 12 2020 року

ПОВІДОМЛЕННЯ  
про появу ознак погіршення санітарного стану лісових насаджень

Житомирське обласне управління лісового та мисливського господарства  
(Автономна Республіка Крим, область)

**ДП «Попільнянське лісове господарство»**  
(найменування власника лісів, постійного лісокористувача)

Лісництво Корнинське урочище Мехишань  
квартал № 95 виділ № 16 ділянка № \_\_\_\_\_ площа 1.8 гектарів

Таксаційна характеристика насадження

Склад 106, вік 53 років, бонітет 1, середній діаметр 32 сантиметрів, середня висота 25 метрів, повнота 0.5 тип лісу С<sub>2</sub> ГДС, рельєф рівнинний, експозиція \_\_\_\_\_, ґрунт дерново-підзолистий, підріст \_\_\_\_\_, підлісок \_\_\_\_\_

Лісопатологічна характеристика насадження

Вид пошкодження насадження (лісова пожежа, буревій, сніголам, обледеніння, відмирання та всихання дерев, захаращеність, об'їдання шкідниками хвої/листя, наявність гусені, масовий літ метеликів, опадання хвої/листя, відлущення кори на стовбурах та інші ознаки, не характерні для нормального стану дерев) верхівний мороз

Ступінь пошкодження, ураження: середнє  
(поодинокі, слабке, середнє, сильне)

Вид розподілу пошкоджених дерев: \_\_\_\_\_ поодинокий \_\_\_\_\_  
(поодинокий, груповий, куртинний)

Обсяг ушкодженої деревини на 1 гектарі (окомірно) 34 куб. метрів, у тому числі сухостійної 34 куб. метрів

Ознаки погіршення стану лісових насаджень виявив:

_____ старший майстер _____ (посада)	_____ (підпис) _____ (підпис)	_____ Черниш В.І. _____ (ініціали та прізвище)
<u>9</u> <u>12</u> 2020 року		
_____ пом.лісничого _____ (лісничий (помічник лісничого))	_____ (підпис) _____ (підпис)	_____ Доганова О.В. _____ (ініціали та прізвище)
<u>9</u> <u>12</u> 2020 року		

Висновок інженера відділу (сектору) охорони і захисту лісу державного лісогосподарського (лісомисливського) підприємства або представника державного спеціалізованого лісозахисного підприємства щодо необхідності здійснення лісозахисних чи інших заходів з поліпшення санітарного стану лісів за результатами огляду санітарного стану лісової ділянки \_\_\_\_\_ **потребує проведення СРВ**

_____ Інженер ОЗЛ _____ (посада)	_____ (підпис) _____ (підпис)	_____ Тимошенко В.І. _____ (ініціали та прізвище)
<u>15</u> <u>12</u> 2020 року		

ПОВІДОМЛЕННЯ  
про появу ознак погіршення санітарного стану лісових насаджень

Житомирське обласне управління лісового та мисливського господарства

ДП «Попільнянське лісове господарство»

Лісництво Ружинське Урочище «Верхівнянський ліс»  
квартал № 2 виділ № 5 ділянка № \_\_\_\_\_ площа 4,8 гектарів

Таксаційна характеристика насадження

Склад 4 С 2 Дз 1 Ш + Шм, вік 81 років, бонітет 1, середня висота 27 метрів,  
середній діаметр 32 сантиметрів, повнога 0,65, тип лісу СхДЛ, рельєф рівнинний,  
експозиція \_\_\_\_\_, ґрунт чорноземистий, підріст граб, клен,  
підлісок \_\_\_\_\_

Лісопатологічна характеристика насадження

Вид пошкодження насадження (лісова пожежа, буревій, сніголам, обледеніння, відмирання та  
всихання дерев, захаращеність, об'їдання шкідниками хвої/листя, наявність гусени, масовий літ  
метеликів, опадання хвої/листя, відлущення кори на стовбурах та інші ознаки, не характерні для  
нормального стану дерев) Відмирання та всихання дерев  
Верхівковий короїд

Ступінь пошкодження, ураження: \_\_\_\_\_  
(поодинокі, слабе, середнє, сильне)

Вид розподілу пошкоджених дерев: \_\_\_\_\_  
(поодинокий, груповий, куртинний)

Обсяг ушкодженої деревини на 1 гектарі (окомірно) 38 куб. метрів, у тому числі  
сухостійної 30 куб. метрів

Ознаки погіршення стану лісових насаджень виявив:

Ст. майстер  
(посада)

Ом  
(підпис)

Вушич С.В.  
(ініціали та прізвище)

25 11 20 20 року

Лом. міського  
(підпис)

Ковб  
(підпис)

Коваленко І.І.  
(ініціали та прізвище)

26 11 20 20 року

Висновок інженера відділу (сектору) охорони і захисту лісу державного лісгосподарського  
(лісомишлівецького) підприємства або представника державного спеціалізованого лісозахисного  
підприємства щодо необхідності здійснення лісозахисних чи інших заходів з поліпшення санітарного  
стану лісів за результатами огляду санітарного стану лісової ділянки:

Потребує проведення СРВ

Інженер ОЗД  
(посада)

[Підпис]  
(підпис)

В.І. Тимошенко  
(ініціали та прізвище)

30 11 20 20 року

ПОВІДОМЛЕННЯ  
про появу ознак погіршення санітарного стану лісових насаджень

Житомирське обласне управління лісового та мисливського господарства

ДП «Попільнянське лісове господарство»

Лісництво Ружинське Урочище «Верхівнянський ліс»  
квартал № 3 виділ № 1 ділянка № 2 площа 2,8 гектарів

Таксаційна характеристика насадження

Склад 4Б3Дз + Ли + Дз + Бр + Мр, вік 106 років, бонітет II, середня висота 24 метрів,  
середній діаметр 36 сантиметрів, повнота 0,5, тип лісу СДК, рельєф рівнинний,  
експозиція -----, ґрунт чорнозем, підріст береза, клен,  
підлісок -----

Лісопатологічна характеристика насадження

Вид пошкодження насадження (лісова пожежа, буревій, сніголам, обледеніння, відмирання та  
всихання дерев, захаращеність, об'їдання шкідниками хвої/листя, наявність гусені, масовий літ  
метеликів, опадання хвої/листя, відлучення кори на стовбурах та інші ознаки, не характерні для  
нормального стану дерев) відмирання та всихання дерев  
Верхівнянського корв'я

Ступінь пошкодження, ураження: середнє  
пошкоджено: ----- сильно: -----

Вид розподілу пошкоджених дерев: груповий  
поширюючий: ----- груповий: ----- куртинний: -----

Обсяг ушкодженої деревини на 1 гектарі (окомірно) 31,0 куб. метрів, у тому числі  
сухостійної 2,9 куб. метрів

Ознаки погіршення стану лісових насаджень виявив:

<u>Ст. майстер</u> (посада)	<u>СНБ</u> (підпис)	<u>Кушнір С.В.</u> (ініціали та прізвище)
<u>25</u> <u>11</u> <u>2020</u> року		
<u>Ном. лісника</u> (співпідпис лісничого)	<u>Тар</u> (підпис)	<u>Панованко А.І.</u> (ініціали та прізвище)
<u>26</u> <u>11</u> <u>2020</u> року		

Висновок інженера відділу (сектору) охорони і захисту лісу державного лісгосподарського  
(лісомисливського) підприємства або представника державного спеціалізованого лісозахисного  
підприємства щодо необхідності здійснення лісозахисних чи інших заходів з поліпшення санітарного  
стану лісів за результатами огляду санітарного стану лісової ділянки:

Потребує проведення СРВ

<u>Інженер ОЗД</u> (посада)	<u>-----</u> (підпис)	<u>В.І. Тимошенко</u> (ініціали та прізвище)
<u>30</u> <u>11</u> <u>2020</u> року		

ПОВІДОМЛЕННЯ  
про появу ознак погіршення санітарного стану лісових насаджень

Житомирське обласне управління лісового та мисливського господарства

ДП «Попільнянське лісове господарство»

Лісництво Ружинське Урочище «Макарівський ліс»  
квартал № 14 виділ № 4 ділянка № \_\_\_\_\_ площа 30 гектарів

Таксаційна характеристика насадження

Склад БСДХ + Дз + Чс + Лх, вік 91 років, бонітет І, середня висота 28 метрів,  
середній діаметр 36 сантиметрів, повнота 0.6, тип лісу БДХ, рельєф рівнинний,  
експозиція \_\_\_\_\_, ґрунт чорноземний, підріст лиси,  
підлісок \_\_\_\_\_

Лісопатологічна характеристика насадження

Вид пошкодження насадження (лісова пожежа, буревій, сніголам, обледеніння, відмирання та  
всихання дерев, захаращеність, об'їдання шкідниками хвої/листя, наявність гусені, масовий літ  
метеликів, опадання хвої/листя, відлущення кори на стовбурах та інші ознаки, не характерні для  
нормального стану дерев) відмирання та всихання дерев  
Верхівкової породи

Ступінь пошкодження, ураження:

середнє  
поодинокі ☐ групові ☐ середні ☐ сильні ☐

Вид розподілу пошкоджених дерев:

груповий  
поодинокі ☐ груповий ☐ куртинний ☐

Обсяг ушкодженої деревини на 1 гектарі (окомірно) 26 куб. метрів, у тому числі  
сухостійної 22 куб. метрів

Ознаки погіршення стану лісових насаджень виявив:

Ст. майстер

(посада)

О.м.

(підпис)

Лущинський С.В.

(ініціали та прізвище)

25 11 2020 року

Лісничий

(підпис) (помічник лісничого)

[підпис]

(підпис)

Голованенко В.І.

(ініціали та прізвище)

26 11 2020 року

Висновок інженера відділу (сектору) охорони і захисту лісу державного лісгосподарського  
(лісомисливського) підприємства або представника державного спеціалізованого лісозахисного  
підприємства щодо необхідності здійснення лісозахисних чи інших заходів з поліпшення санітарного  
стану лісів за результатами огляду санітарного стану лісової ділянки:

Потребує проведення СРВ

Інженер ОЗЛ

(посада)

[підпис]

(підпис)

В.І. Тимошенко

(ініціали та прізвище)

30 11 2020 року

ПОВІДОМЛЕННЯ  
про появу ознак погіршення санітарного стану лісових насаджень

Житомирське обласне управління лісового та мисливського господарства

ДП «Попільнянське лісове господарство»

Лісництво Ружинське Урочище «Вільнопільський ліс»  
квартал № 26 виділ № 48 ділянка № \_\_\_\_\_ площа 0,9 гектарів

Таксаційна характеристика насадження

Склад 5Сх4Вх1Дх1Рх, вік 46 років, бонітет 1,4, середня висота 24 метрів,  
середній діаметр 82 сантиметрів, повнота 0,65, тип лісу Сх4ВС, рельєф рівнинний,  
експозиція \_\_\_\_\_, ґрунт лісосушенистий, підріст алея,  
підлісок бузина, ліщина.

Лісопатологічна характеристика насадження

Вид пошкодження насадження (лісова пожежа, буревій, сніголам, обледеніння, відмирання та  
всихання дерев, захаращеність, об'їдання шкідниками хвої/листя, наявність гусениць, масовий літ  
метеликів, опадання хвої/листя, відлущення кори на стовбурах та інші ознаки, не характерні для  
нормального стану дерев) відмирання та всихання дерев

Ступінь пошкодження, ураження: слабке  
поодинокі, слабе, середнє, сильне;

Вид розподілу пошкоджених дерев: поодинокі  
(поодинокий, груповий, куртинний);

Обсяг ушкодженої деревини на 1 гектарі (окомірно) 37,0 куб. метрів, у тому числі  
сухостійної 35,0 куб. метрів

Ознаки погіршення стану лісових насаджень виявив:

<u>Ст. майстер</u> (посада)	<u>[підпис]</u> (підпис)	<u>Масюк Р.І.</u> ініціал та прізвище
<u>24</u> <u>11</u> <u>2020</u> року		
<u>лісничий</u> (лісничий (помічник лісничого))	<u>[підпис]</u> (підпис)	<u>Новошапка В.І.</u> ініціал та прізвище
<u>25</u> <u>11</u> <u>2020</u> року		

Висновок інженера відділу (сектору) охорони і захисту лісу державного лісгосподарського  
(лісомисливського) підприємства або представника державного спеціалізованого лісозахисного  
підприємства щодо необхідності здійснення лісозахисних чи інших заходів з поліпшення санітарного  
стану лісів за результатами огляду санітарного стану лісової ділянки:

Потребує проведення СРВ

<u>Інженер</u> <u>032</u> (посада)	<u>[підпис]</u> (підпис)	<u>В.І. Тимошенко</u> ініціал та прізвище
<u>30</u> <u>11</u> <u>2020</u> року		

## ПОВІДОМЛЕННЯ

про появу ознак погіршення санітарного стану лісових насаджень  
Житомирське обласне управління лісового та мисливського господарства

ДП «Попільнянське лісове господарство»

Лісництво Андрушівське урочище Андрушівський ліс  
квартал № 10 виділ № 16 ділянка №      Площа 13 гектарів

### Таксаційна характеристика насадження

Склад 80% 15%, вік 89 років, бонітет 1, середній діаметр 40  
сантиметрів, середня висота 28 метрів, повнота 0,7, тип лісу СГОС, рельєф  
рівнинний, експозиція     , ґрунти сірі лісові, підріст     ,  
підлісок ліщина звич.

### Лісопатологічна характеристика насадження

Вид пошкодження насадження (лісова пожежа, буревій, сніголам, обледеніння,  
відмирання та всихання дерев, захаращеність, об'їдання шкідниками хвої/листя,  
наявність гусені, масовий літ метеликів, опадання хвої/листя, відлущення кори на  
стовбурах та інші ознаки, не характерні для нормального стану дерев)

верхівний короїд

Ступінь пошкодження, ураження:     

(поодинокі, слабке, середнє, сильне)

Вид розподілу пошкоджених дерев:     

(поодинокий, груповий, куртинний)

Обсяг ушкодженої деревини на 1 га. (окомірно) 50 кубм., у тому числі  
сухостійної 50 кубм.

Ознаки погіршення стану лісових насаджень виявив:

ст. м-р лісу

(посада)

23 12 2020 року

(підпис)

Ломберг В.В.

(ініціали та прізвище)

(лісничий (помічник лісничого)

(підпис)

Поліщук О.Ю.

(ініціали та прізвище)

23 12 2020 року

Висновок інженера відділу (сектору) охорони і захисту лісу державного  
лісогосподарського (лісомисливського) підприємства або представника державного  
спеціалізованого лісозахисного підприємства щодо необхідності здійснення  
лісозахисних чи інших заходів з поліпшення санітарного стану лісів за результатами  
огляду санітарного стану лісової ділянки потребує проведення СРВ

Інженер ОЗЛ

(посада)

24 12 2020 року

(підпис)

В. І. Тимошенко

(ініціали та прізвище)

## ПОВІДОМЛЕННЯ

про появу ознак погіршення санітарного стану лісових насаджень  
Житомирське обласне управління лісового та мисливського господарства

ДП «Попільнянське лісове господарство»

Лісництво Андрушівське урочище Андрушівський ліс  
квартал № 13 виділ № 5 ділянка №      Площа 2,5 гектарів

### Таксаційна характеристика насадження

Склад 8 Сг 2 Дз, вік 91 років, бонітет 1, середній діаметр 40  
сантиметрів, середня висота 29 метрів, повнота 0,6, тип лісу 6 ГРС, рельєф  
рівнинний, експозиція     , ґрунти жупово-слабопідзоли, підріст     ,  
підлісок бузина горна

### Лісопатологічна характеристика насадження

Вид пошкодження насадження (лісова пожежа, буревій, сніголам, обледеніння,  
відмирання та всихання дерев, захаращеність, об'їдання шкідниками хвої/листя,  
наявність гусені, масовий літ метеликів, опадання хвої/листя, відлущення кори на  
стовбурах та інші ознаки, не характерні для нормального стану дерев)

верхівний поріг

Ступінь пошкодження, ураження:     

(поодинокі, слабке, середнє, сильне)

Вид розподілу пошкоджених дерев:     

(поодинокий, груповий, куртинний)

Обсяг ушкодженої деревини на 1 га. (окомірно) 50 кубм., у тому числі  
сухостійної 50 кубм.

Ознаки погіршення стану лісових насаджень виявив:

ст. м-р лісу

(посада)

23 12 2020 року

(лісничий (помічник лісничого)

23 12 2020 року

(підпис)

Ломберг В.В.

(ініціали та прізвище)

Поліщук О.Ю.

(ініціали та прізвище)

Висновок інженера відділу (сектору) охорони і захисту лісу державного  
лісогосподарського (лісомисливського) підприємства або представника державного  
спеціалізованого лісозахисного підприємства щодо необхідності здійснення  
лісозахисних чи інших заходів з поліпшення санітарного стану лісів за результатами  
огляду санітарного стану лісової ділянки потребує проведення СРВ

Інженер ОЗЛ

(посада)

24 12 2020 року

(підпис)

В. І. Тимошенко

(ініціали та прізвище)

## ПОВІДОМЛЕННЯ

про появу ознак погіршення санітарного стану лісових насаджень  
Житомирське обласне управління лісового та мисливського господарства

ДП «Попільнянське лісове господарство»

Лісництво Андрушівське урочище Андрушівський ліс  
квартал № 13 виділ № 7 ділянка №      Площа 4,7 гектарів

### Таксаційна характеристика насадження

Склад 6G 3Dy 1g + Oc, вік 91 років, бонітет 1, середній діаметр 40  
сантиметрів, середня висота 27 метрів, повнота 0,7, тип лісу ГДС, рельєф  
рівнинний, експозиція     , ґрунти дубово-листяні, підріст     ,  
підлісок бузина горна

### Лісопатологічна характеристика насадження

Вид пошкодження насадження (лісова пожежа, буревій, сніголам, обледеніння,  
відмирання та всихання дерев, захаращеність, об'їдання шкідниками хвої/листя,  
наявність гусені, масовий літ метеликів, опадання хвої/листя, відлущення кори на  
стовбурах та інші ознаки, не характерні для нормального стану дерев)

верхівний поріг

Ступінь пошкодження, ураження:     

(поодинокі, слабке, середнє, сильне)

Вид розподілу пошкоджених дерев:     

(поодинокий, груповий, куртинний)

Обсяг ушкодженої деревини на 1 га. (окомірно) 49 кубм., у тому числі  
сухостійної 49 кубм.

Ознаки погіршення стану лісових насаджень виявив:

ст. м-р лісу  
(посада)

23 12 2020 року

(підпис)

Ломберг В.В.

(ініціали та прізвище)

(лісничий (помічник лісничого))

23 12 2020 року

(підпис)

Поліщук О.Ю.

(ініціали та прізвище)

Висновок інженера відділу (сектору) охорони і захисту лісу державного  
лісогосподарського (лісомисливського) підприємства або представника державного  
спеціалізованого лісозахисного підприємства щодо необхідності здійснення  
лісозахисних чи інших заходів з поліпшення санітарного стану лісів за результатами  
огляду санітарного стану лісової ділянки потребує проведення СРВ

Інженер ОЗЛ

(посада)

24 12 2020 року

(підпис)

В. І. Тимошенко

(ініціали та прізвище)

## ПОВІДОМЛЕННЯ

про появу ознак погіршення санітарного стану лісових насаджень  
Житомирське обласне управління лісового та мисливського господарства

ДП «Попільнянське лісове господарство»

Лісництво Андрушівське урочище Андрушівський ліс  
квартал № 17 виділ № 9 ділянка № \_\_\_\_\_ Площа 7,9 гектарів

Таксаційна характеристика насадження

Склад 10G, вік 91 років, бонітет 1<sup>с</sup>, середній діаметр 36  
сантиметрів, середня висота 30 метрів, повнота 0,7, тип лісу 210с, рельєф  
рівнинний, експозиція \_\_\_\_\_, ґрунти ср. лісові, підріст \_\_\_\_\_,  
підлісок бузина чорна, глід чорноплідний

Лісопатологічна характеристика насадження

Вид пошкодження насадження (лісова пожежа, буревій, сніголам, обледеніння,  
їдмирання та всихання дерев, захаращеність, об'їдання шкідниками хвої/листя,  
наявність гусені, масовий літ метеликів, опадання хвої/листя, відлущення кори на  
стовбурах та інші ознаки, не характерні для нормального стану дерев)

верхівний поріг

Ступінь пошкодження, ураження: \_\_\_\_\_

(поодинокі, слабке, середнє, сильне)

Вид розподілу пошкоджених дерев: \_\_\_\_\_

(поодинокий, груповий, куртинний)

Обсяг ушкодженої деревини на 1 га. (окомірно) 45 кубм., у тому числі  
сухостійної 45 кубм.

Ознаки погіршення стану лісових насаджень виявив:

ст. м-р лісу  
(посада)

23 12 2020 року

(лісничий (помічник лісничого))

23 12 2020 року

(підпис)

(підпис)

Ломберг В.В.  
(ініціали та прізвище)

Поліщук О.Ю.  
(ініціали та прізвище)

Висновок інженера відділу (сектору) охорони і захисту лісу державного  
лісогосподарського (лісомисливського) підприємства або представника державного  
спеціалізованого лісозахисного підприємства щодо необхідності здійснення  
лісозахисних чи інших заходів з поліпшення санітарного стану лісів за результатами  
огляду санітарного стану лісової ділянки потребує проведення СРВ

Інженер ОЗЛ  
(посада)

24 12 2020 року

(підпис)

В. І. Тимошенко  
(ініціали та прізвище)

## ПОВІДОМЛЕННЯ

про появу ознак погіршення санітарного стану лісових насаджень  
Житомирське обласне управління лісового та мисливського господарства

ДП «Попільнянське лісове господарство»

Лісництво Андрушівське урочище "Андрушівський ліс"  
квартал № 18 виділ № 2/1 ділянка №      Площа 142 гектарів

### Таксаційна характеристика насадження

Склад 10бг + Кв2, вік 91 років, бонітет ІІІ, середній діаметр 36  
сантиметрів, середня висота 30 метрів, повнота 0.65, тип лісу СІР, рельєф  
рівнинний, експозиція     , ґрунти сірі лісові, підріст     ,  
підлісок бузина, ліщина, явір.

### Лісопатологічна характеристика насадження

Вид пошкодження насадження (лісова пожежа, буревій, сніголам, обледеніння,  
зідмирання та всихання дерев, захаращеність, об'їдання шкідниками хвої/листя,  
наявність гусені, масовий літ метеликів, опадання хвої/листя, відлущення кори на  
стовбурах та інші ознаки, не характерні для нормального стану дерев)

Верхівковий поріг

Ступінь пошкодження, ураження:     

(поодинокі, слабке, середнє, сильне)

Вид розподілу пошкоджених дерев:     

(поодинокий, груповий, куртинний)

Обсяг ушкодженої деревини на 1 га. (окоірно) 26 кубм., у тому числі  
сухостійної 26 кубм.

Ознаки погіршення стану лісових насаджень виявив:

ст. м-р лісу

(посада)

23 12 2020 року

(підпис)

Ломберг В.В.

(ініціали та прізвище)

(лісничий (помічник лісничого))

23 12 2020 року

(підпис)

Поліщук О.Ю.

(ініціали та прізвище)

Висновок інженера відділу (сектору) охорони і захисту лісу державного  
лісогосподарського (лісомисливського) підприємства або представника державного  
спеціалізованого лісозахисного підприємства щодо необхідності здійснення  
лісозахисних чи інших заходів з поліпшення санітарного стану лісів за результатами  
огляду санітарного стану лісової ділянки потребує проведення СРВ

Інженер ОЗЛ

(посада)

24 12 2020 року

(підпис)

В. І. Тимошенко

(ініціали та прізвище)

## ПОВІДОМЛЕННЯ

про появу ознак погіршення санітарного стану лісових насаджень  
Житомирське обласне управління лісового та мисливського господарства

ДП «Попільнянське лісове господарство»

Лісництво Андрушівське урочище Андрушівський ліс  
квартал № 24 виділ № 9/2 ділянка №      Площа 2,5 гектарів

### Таксаційна характеристика насадження

Склад 98% Phe + G + Bm + B, вік 89 років, бонітет II, середній діаметр 32  
сантиметрів, середня висота 25 метрів, повнота 0,70, тип лісу 0,10, рельєф  
рівнинний, експозиція     , ґрунти сірі лісові, підріст     ,  
підлісок бузина горна

### Лісопатологічна характеристика насадження

Вид пошкодження насадження (лісова пожежа, буревій, сніголам, обледеніння,  
зідмирання та всихання дерев, захаращеність, об'їдання шкідниками хвої/листя,  
наявність гусені, масовий літ метеликів, опадання хвої/листя, відлущення кори на  
стовбурах та інші ознаки, не характерні для нормального стану дерев)

короз-типограф.

Ступінь пошкодження, ураження:     

(поодинокі, слабке, середнє, сильне)

Вид розподілу пошкоджених дерев:     

(поодинокий, груповий, куртинний)

Обсяг ушкодженої деревини на 1 га. (окомірно) 89 кубм., у тому числі  
сухостійної 89 кубм.

Ознаки погіршення стану лісових насаджень виявив:

ст. м-р лісу

(посада)

24 12 2020 року

(підпис)

Ломберг В.В.

(ініціали та прізвище)

(лісничий (помічник лісничого)

24 12 2020 року

(підпис)

Поліщук О.Ю.

(ініціали та прізвище)

Висновок інженера відділу (сектору) охорони і захисту лісу державного  
лісогосподарського (лісомисливського) підприємства або представника державного  
спеціалізованого лісозахисного підприємства щодо необхідності здійснення  
лісозахисних чи інших заходів з поліпшення санітарного стану лісів за результатами  
огляду санітарного стану лісової ділянки потребує проведення СРВ

Інженер ОЗЛ

(посада)

24 12 2020 року

(підпис)

В. І. Тимошенко

(ініціали та прізвище)

## ПОВІДОМЛЕННЯ

про появу ознак погіршення санітарного стану лісових насаджень  
Житомирське обласне управління лісового та мисливського господарства

ДП «Попільнянське лісове господарство»

Лісництво Андрушівське урочище Андрушівський ліс  
квартал № 34 виділ № 1/1 ділянка №      Площа 2,5 гектарів

### Таксаційна характеристика насадження

Склад 60% 24м 25м + 40% 15м + 5% 10м, вік 31 років, бонітет 1, середній діаметр 28  
сантиметрів, середня висота 24 метрів, повнота 0,7, тип лісу С2 ІІІ, рельєф  
рівнинний, експозиція     , ґрунти сірі лісові, підріст     ,  
підлісок листяна жовта.

### Лісопатологічна характеристика насадження

Вид пошкодження насадження (лісова пожежа, буревій, сніголам, обледеніння,  
відмирання та всихання дерев, захаращеність, об'їдання шкідниками хвої/листя,  
наявність гусені, масовий літ метеликів, опадання хвої/листя, відлущення кори на  
стовбурах та інші ознаки, не характерні для нормального стану дерев)

короїд - типограф

Ступінь пошкодження, ураження:     

(поодинокі, слабке, середнє, сильне)

Вид розподілу пошкоджених дерев:     

(поодинокий, груповий, куртинний)

Обсяг ушкодженої деревини на 1 га. (окомірно) 60 кбм., у тому числі  
сухостійної 60 кбм.

Ознаки погіршення стану лісових насаджень виявив:

ст. м-р лісу

(посада)

24 12 20 20 року

(підпис)

Ломберг В.В.

(ініціали та прізвище)

(лісничий (помічник лісничого)

24 12 20 20 року

(підпис)

Поліщук О.Ю.

(ініціали та прізвище)

Висновок інженера відділу (сектору) охорони і захисту лісу державного  
лісогосподарського (лісомисливського) підприємства або представника державного  
спеціалізованого лісозахисного підприємства щодо необхідності здійснення  
лісозахисних чи інших заходів з поліпшення санітарного стану лісів за результатами  
огляду санітарного стану лісової ділянки потребує проведення СРВ

Інженер ОЗЛ

(посада)

28 12 20 20 року

(підпис)

В. І. Тимошенко

(ініціали та прізвище)

## ПОВІДОМЛЕННЯ

про появу ознак погіршення санітарного стану лісових насаджень  
Житомирське обласне управління лісового та мисливського господарства

ДП «Попільнянське лісове господарство»

Лісництво Андрушівське урочище Андрушівське ліс  
квартал № 65 виділ № 19 ділянка № \_\_\_\_\_ Площа 1,1 гектарів

### Таксаційна характеристика насадження

Склад 10G + D7, вік 102 років, бонітет 1, середній діаметр 36  
сантиметрів, середня висота 29 метрів, повнота 0,55, тип лісу БГДС, рельєф  
рівнинний, експозиція \_\_\_\_\_, ґрунти дorzово-слабозірні підріст \_\_\_\_\_,  
підлісок лищина дуба.

### Лісопатологічна характеристика насадження

Вид пошкодження насадження (лісова пожежа, буревій, сніголам, обледеніння,  
зідмирання та всихання дерев, захаращеність, об'їдання шкідниками хвої/листя,  
наявність гусені, масовий літ метеликів, опадання хвої/листя, відлущення кори на  
стовбурах та інші ознаки, не характерні для нормального стану дерев)

верхівцевий поріг

Ступінь пошкодження, ураження: \_\_\_\_\_

(поодинокі, слабке, середнє, сильне)

Вид розподілу пошкоджених дерев: \_\_\_\_\_

(поодинокий, груповий, куртинний)

Обсяг ушкодженої деревини на 1 га. (окомірно) 36 кубм., у тому числі  
сухостійної \_\_\_\_\_ кубм.

Ознаки погіршення стану лісових насаджень виявив:

ст. м-р лісу

(посада)

24 12 2020 року

(підпис)

Ломберг В.В.

(ініціали та прізвище)

(лісничий (помічник лісничого))

24 12 2020 року

(підпис)

Поліщук О.Ю.

(ініціали та прізвище)

Висновок інженера відділу (сектору) охорони і захисту лісу державного  
лісогосподарського (лісомисливського) підприємства або представника державного  
спеціалізованого лісозахисного підприємства щодо необхідності здійснення  
лісозахисних чи інших заходів з поліпшення санітарного стану лісів за результатами  
огляду санітарного стану лісової ділянки потребує проведення СРВ

Інженер ОЗЛ

(посада)

24 12 2020 року

(підпис)

В. І. Тимошенко

(ініціали та прізвище)

## ПОВІДОМЛЕННЯ

про появу ознак погіршення санітарного стану лісових насаджень  
Житомирське обласне управління лісового та мисливського господарства

ДП «Попільнянське лісове господарство»

Лісництво Андрушівське урочище Жотіва  
квартал № 82 виділ № 3/1 ділянка №      Площа 6.0 гектарів

### Таксаційна характеристика насадження

Склад 10G + Dg, вік 101 років, бонітет 1, середній діаметр 36  
сантиметрів, середня висота 29 метрів, повнота 0,45, тип лісу С3/РС, рельєф  
рівнинний, експозиція     , ґрунти підзолисті лісові, підріст     ,  
підлісок бузина чорна, хіт колючий

### Лісопатологічна характеристика насадження

Вид пошкодження насадження (лісова пожежа, буревій, сніголам, обледеніння,  
зідмирання та всихання дерев, захаращеність, об'їдання шкідниками хвої/листя,  
наявність гусені, масовий літ метеликів, опадання хвої/листя, відлущення кори на  
стовбурах та інші ознаки, не характерні для нормального стану дерев)

верхівцевий поріг

Ступінь пошкодження, ураження:     

(поодинокі, слабке, середнє, сильне)

Вид розподілу пошкоджених дерев:     

(поодинокий, груповий, куртинний)

Обсяг ушкодженої деревини на 1 га. (окомірно) 19 кубм., у тому числі  
сухостійної 19 кубм.

Ознаки погіршення стану лісових насаджень виявив:

ст. м-р лісу

(посада)

23 12 20 20 року

(підпис)

Хмельницький С.А.

(ініціали та прізвище)

(лісничий (помічник лісничого))

23 12 20 20 року

(підпис)

Поліщук О.Ю.

(ініціали та прізвище)

Висновок інженера відділу (сектору) охорони і захисту лісу державного  
лісогосподарського (лісомисливського) підприємства або представника державного  
спеціалізованого лісозахисного підприємства щодо необхідності здійснення  
лісозахисних чи інших заходів з поліпшення санітарного стану лісів за результатами  
огляду санітарного стану лісової ділянки потребує проведення СРВ

Інженер ОЗЛ

(посада)

24 12 20 20 року

(підпис)

В. І. Тимошенко

(ініціали та прізвище)

## ПОВІДОМЛЕННЯ

про появу ознак погіршення санітарного стану лісових насаджень  
Житомирське обласне управління лісового та мисливського господарства

ДП «Попільнянське лісове господарство»

Лісництво Андрушівське урочище "Жотівка"  
квартал № 82 виділ № 15/2 ділянка №      Площа 2,3 гектарів

### Таксаційна характеристика насадження

Склад 108% + 1%, вік 111 років, бонітет 2, середній діаметр 40 сантиметрів, середня висота 20 метрів, повнота 0,55, тип лісу Q18, рельєф рівнинний, експозиція     , ґрунти Тремкогірськ лісовий, підріст     , підлісок бучина ворна, сідалина в.

### Лісопатологічна характеристика насадження

Вид пошкодження насадження (лісова пожежа, буревій, сніголам, обледеніння, відмирання та всихання дерев, захаращеність, об'їдання шкідниками хвої/листя, наявність гусені, масовий літ метеликів, опадання хвої/листя, відлущення кори на стовбурах та інші ознаки, не характерні для нормального стану дерев)

верхівцобий поріг

Ступінь пошкодження, ураження:     

(поодинокі, слабке, середнє, сильне)

Вид розподілу пошкоджених дерев:     

(поодинокий, груповий, куртинний)

Обсяг ушкодженої деревини на 1 га. (окомірно) 128 кубм., у тому числі сухостійної 128 кубм.

Ознаки погіршення стану лісових насаджень виявив:

ст. м-р лісу  
(посада)

(підпис)

Хмельницький С.А.  
(ініціали та прізвище)

23 12 2020 року

(лісничий (помічник лісничого))

(підпис)

Поліщук О.Ю.  
(ініціали та прізвище)

23 12 2020 року

Висновок інженера відділу (сектору) охорони і захисту лісу державного лісогосподарського (лісомисливського) підприємства або представника державного спеціалізованого лісозахисного підприємства щодо необхідності здійснення лісозахисних чи інших заходів з поліпшення санітарного стану лісів за результатами огляду санітарного стану лісової ділянки потребує проведення СРВ

Інженер ОЗЛ  
(посада)

(підпис)

В. І. Тимошенко  
(ініціали та прізвище)

28 12 2020 року

## ПОВІДОМЛЕННЯ

про появу ознак погіршення санітарного стану лісових насаджень  
Житомирське обласне управління лісового та мисливського господарства

ДП «Попільнянське лісове господарство»

Лісництво Андрушівське урочище Журиби  
квартал № 86 виділ № 4 ділянка №      Площа 4,7 гектарів

### Таксаційна характеристика насадження

Склад 10С3, вік 89 років, бонітет 1, середній діаметр 36  
сантиметрів, середня висота 29 метрів, повнота 0,7, тип лісу В, ДС, рельєф  
рівнинний, експозиція     , ґрунти дерново-болотні; підріст     ,  
підлісок крушина, дalia, верба, ялина

### Лісопатологічна характеристика насадження

Вид пошкодження насадження (лісова пожежа, буревій, сніголам, обледеніння,  
відмирання та всихання дерев, захаращеність, об'їдання шкідниками хвої/листя,  
наявність гусені, масовий літ метеликів, опадання хвої/листя, відлущення кори на  
стовбурах та інші ознаки, не характерні для нормального стану дерев)

верхівний короїд

Ступінь пошкодження, ураження:     

(поодинокі, слабке, середнє, сильне)

Вид розподілу пошкоджених дерев:     

(поодинокий, груповий, куртинний)

Обсяг ушкодженої деревини на 1 га. (окоірно) 17 кубм., у тому числі  
сухостійної 17 кубм.

Ознаки погіршення стану лісових насаджень виявив:

ст. м-р лісу

(посада)

23 12 2020 року

      
(підпис)

Хмельницький С.А.

(ініціали та прізвище)

(лісничий (помічник лісничого)

23 12 2020 року

      
(підпис)

Поліщук О.Ю.

(ініціали та прізвище)

Висновок інженера відділу (сектору) охорони і захисту лісу державного  
лісогосподарського (лісомисливського) підприємства або представника державного  
спеціалізованого лісозахисного підприємства щодо необхідності здійснення  
лісозахисних чи інших заходів з поліпшення санітарного стану лісів за результатами  
огляду санітарного стану лісової ділянки потребує проведення СРВ

Інженер ОЗЛ

(посада)

28 12 2020 року

      
(підпис)

В. І. Тимошенко

(ініціали та прізвище)

## ПОВІДОМЛЕННЯ

про появу ознак погіршення санітарного стану лісових насаджень  
Житомирське обласне управління лісового та мисливського господарства

ДП «Попільнянське лісове господарство»

Лісництво Андрушівське урочище Хриківка  
квартал № 86 виділ № 19 ділянка № \_\_\_\_\_ Площа 7,5 гектарів

### Таксаційна характеристика насадження

Склад 80% Дз, вік 88 років, бонітет 1<sup>а</sup>, середній діаметр 36  
сантиметрів, середня висота 30 метрів, повнота 0,7, тип лісу В2ДС, рельєф  
рівнинний, експозиція \_\_\_\_\_, ґрунти дренова білізла, підріст \_\_\_\_\_,  
підлісок бузина європейська

### Лісопатологічна характеристика насадження

Вид пошкодження насадження (лісова пожежа, буревій, сніголам, обледеніння,  
відмирання та всихання дерев, захаращеність, об'їдання шкідниками хвої/листя,  
наявність гусені, масовий літ метеликів, опадання хвої/листя, відлущення кори на  
стовбурах та інші ознаки, не характерні для нормального стану дерев)

верхівний короїд

Ступінь пошкодження, ураження: \_\_\_\_\_

(поодинокі, слабке, середнє, сильне)

Вид розподілу пошкоджених дерев: \_\_\_\_\_

(поодинокий, груповий, куртинний)

Обсяг ушкодженої деревини на 1 га. (окомірно) 42 кубм., у тому числі  
сухостійної 42 кубм.

Ознаки погіршення стану лісових насаджень виявив:

ст. м-р лісу  
(посада)

[підпис]  
(підпис)

Хмельницький С.А.  
(ініціали та прізвище)

23 12 2020 року

(лісничий (помічник лісничого))

[підпис]  
(підпис)

Поліщук О.Ю.  
(ініціали та прізвище)

23 12 2020 року

Висновок інженера відділу (сектору) охорони і захисту лісу державного  
лісогосподарського (лісомисливського) підприємства або представника державного  
спеціалізованого лісозахисного підприємства щодо необхідності здійснення  
лісозахисних чи інших заходів з поліпшення санітарного стану лісів за результатами  
огляду санітарного стану лісової ділянки потребує проведення СРВ

Інженер ОЗЛ  
(посада)

[підпис]  
(підпис)

В. І. Тимошенко  
(ініціали та прізвище)

28 12 2020 року

## ПОВІДОМЛЕННЯ

про появу ознак погіршення санітарного стану лісових насаджень  
Житомирське обласне управління лісового та мисливського господарства

ДП «Попільнянське лісове господарство»

Лісництво Андрушівське урочище "Глекборощ"  
квартал № 99 виділ № 21 ділянка № \_\_\_\_\_ Площа 2,0 гектарів

### Таксаційна характеристика насадження

Склад 10G+Dy, вік 106 років, бонітет 1, середній діаметр 40  
сантиметрів, середня висота 29 метрів, повнота 0,6, тип лісу 4ГДС, рельєф  
рівнинний, експозиція \_\_\_\_\_, ґрунти сірі лісові, підріст \_\_\_\_\_,  
підлісок красильна ялина, горобина звичайна

### Лісопатологічна характеристика насадження

Вид пошкодження насадження (лісова пожежа, буревій, сніголам, обледеніння,  
відмирання та всихання дерев, захаращеність, об'їдання шкідниками хвої/листя,  
наявність гусені, масовий літ метеликів, опадання хвої/листя, відлущення кори на  
стовбурах та інші ознаки, не характерні для нормального стану дерев)

Верхівковий короїд

Ступінь пошкодження, ураження: \_\_\_\_\_

(поодинокі, слабке, середнє, сильне)

Вид розподілу пошкоджених дерев: \_\_\_\_\_

(поодинокий, груповий, куртинний)

Обсяг ушкодженої деревини на 1 га. (окомірно) 46 кубм., у тому числі  
сухостійної 46 кубм.

Ознаки погіршення стану лісових насаджень виявив:

ст. м-р лісу  
(посада)

24 12 2020 року

(підпис)

Хмельницький С.А.  
(ініціали та прізвище)

(лісничий (помічник лісничого))

24 12 2020 року

(підпис)

Поліщук О.Ю.  
(ініціали та прізвище)

Висновок інженера відділу (сектору) охорони і захисту лісу державного  
лісогосподарського (лісомисливського) підприємства або представника державного  
спеціалізованого лісозахисного підприємства щодо необхідності здійснення  
лісозахисних чи інших заходів з поліпшення санітарного стану лісів за результатами  
огляду санітарного стану лісової ділянки потребує проведення СРВ

Інженер ОЗЛ  
(посада)

28 12 2020 року

(підпис)

В. І. Тимошенко  
(ініціали та прізвище)

## ПОВІДОМЛЕННЯ

про появу ознак погіршення санітарного стану лісових насаджень  
Житомирське обласне управління лісового та мисливського господарства

ДП «Попільнянське лісове господарство»

Лісництво Андрушівське урочище Нехворощ<sup>21</sup>  
квартал № 102 виділ № 1/1 ділянка № \_\_\_\_\_ Площа 9,3 гектарів

### Таксаційна характеристика насадження

Склад 10G, вік 111 років, бонітет 1, середній діаметр 36  
сантиметрів, середня висота 29 метрів, повнота 0,55, тип лісу С190с, рельєф  
рівнинний, експозиція \_\_\_\_\_, ґрунти дерново-підзолисті підріст \_\_\_\_\_  
підлісок зілля, малина, бузина чорна

### Лісопатологічна характеристика насадження

Вид пошкодження насадження (лісова пожежа, буревій, сніголам, обледеніння,  
відмирання та всихання дерев, захаращеність, об'їдання шкідниками хвої/листя,  
наявність гусені, масовий літ метеликів, опадання хвої/листя, відлущення кори на  
стовбурах та інші ознаки, не характерні для нормального стану дерев)

вертвиловий короїд

Ступінь пошкодження, ураження: \_\_\_\_\_

(поодинокі, слабке, середнє, сильне)

Вид розподілу пошкоджених дерев: \_\_\_\_\_

(поодинокий, груповий, куртинний)

Обсяг ушкодженої деревини на 1 га. (окомірно) 24 кбм., у тому числі  
сухостійної \_\_\_\_\_ кбм.

Ознаки погіршення стану лісових насаджень виявив:

ст. м-р лісу

(посада)

24 12 2020 року

(підпис)

Хмельницький С.А.

(ініціали та прізвище)

(лісничий (помічник лісничого))

(підпис)

Поліщук О.Ю.

(ініціали та прізвище)

24 12 2020 року

Висновок інженера відділу (сектору) охорони і захисту лісу державного  
лісогосподарського (лісомисливського) підприємства або представника державного  
спеціалізованого лісозахисного підприємства щодо необхідності здійснення  
лісозахисних чи інших заходів з поліпшення санітарного стану лісів за результатами  
огляду санітарного стану лісової ділянки потребує проведення СРВ

Інженер ОЗЛ

(посада)

25 12 2020 року

(підпис)

В. І. Тимошенко

(ініціали та прізвище)