

Погоджую:

Начальник Житомирського обласного управління лісового та мисливського господарства

В.А. Савнюк

(підпис, ініціали та прізвище)

2019 року

19

заходів з поліпшення санітарного стану лісів

ДП "Олевське лісове господарство"

(найменування власника лісів, постійного лісокористувача)

Житомирська область

(Автономна Республіка Крим, область)

[illegible]

Разом: по ДП "Оленький ЛГ"

Директор ДП "Олевське ЛГ"

В.Ю. Мазарчук

2021 року

25 02

А К Т
поточного лісопатологічного обстеження

24 лютого 2021 року

м. Олевськ

Мною, начальником відділу нагляду та прогнозу ДСЛП «Вінницялісозахист» Січко Л.М. за участю інженера лісового господарства ДП «Олевське ЛГ» Дривицького С.А., інженера охорони та захисту лісу ДП «Олевське ЛГ» Майгуна Ю.В., в присутності посадових осіб Руднянського, Покровського, Юрівського, Олевського, Кам'янського лісництв в період 24 лютого 2021 року на підставі листа ДП «Олевське ЛГ» № 209 від 19.02.2021 року провели поточне лісопатологічне обстеження насаджень, які перебувають у постійному користуванні ДП «Олевське ЛГ» і знаходяться на території вищеперерахованих лісництв.

В результаті обстеження встановлено наступне:

- **Руднянське л-во** - по маршрутному ходу обстежено лісові насадження в наступних кварталах: 72.

Обстежена площа – 2,6 га.

Заходи, що проектується даним лісопатологічним обстеженням наступні:

- Проведення санітарних рубань суцільних – 2,6 га.
- В.т.ч. по причинах:
- 2,6 га – пожежа верхова.

- **Покровське л-во** - по маршрутному ходу обстежено лісові насадження в наступних кварталах: 65

Обстежена площа – 9,8 га.

Заходи, що проектується даним лісопатологічним обстеженням наступні:

- Проведення санітарних рубань суцільних – 9,8 га.
- В.т.ч. по причинах:
- 9,8 га – низова лісова пожежа сильного ступеня стійка, висота нагару більше 1,5м
- **Олевське л-во** - по маршрутному ходу обстежено лісові насадження в наступних кварталах: 20,21,28,.

Обстежена площа – 9,7 га.

Заходи, що проектується даним лісопатологічним обстеженням наступні:

- Проведення санітарних рубань суцільних – 9,7 га.
- В.т.ч. о причинах:
- 9,7 га – низова лісова пожежа сильного ступеня, висота нагару більше 1,5м.

- **Кам'янське л-во** - по маршрутному ходу обстежено лісові насадження в наступних кварталах: 81,87

Обстежена площа – 3,7 га.

Заходи, що проектується даним лісопатологічним обстеженням наступні:

- Проведення санітарних рубань суцільних – 3,7 га.
- В.т.ч. по причинах:
- 3,7 га – низова лісова пожежа сильного ступеня, висота нагару більше 1,5м.
- **Юрівське** - по маршрутному ходу обстежено лісові насадження в наступних кварталах: 43,44,45,50,51.

Обстежена площа – 35,4 га.

Заходи, що проектується даним лісопатологічним обстеженням наступні:

- Проведення санітарних рубань суцільних – 35,4 га.
- В.т.ч. по причинах:
- 35,4 – низова лісова пожежа сильного ступеня, висота нагару більше 1,5м.

Обстежені деревостани в основному представлені різновіковими чистими та мішаними насадженнями з головною породою Сз,Бп в домішку – Ос,Сб, Дз,Влч.

Загальна обстежена площа по ДП «Олевське ЛГ» складає 61,2 га.

По причині розладнання в загальному:

- 2,6 га - верхова пожежа в молодняках сильного ступеня;
- 58,6 га – низова лісова пожежа сильного ступеня, висота нагару більше 1,5м.

Лісопатологічна характеристика обстежених насаджень:

Обстежені насадження характеризуються незадовільним санітарним станом суцільним всиханням. Причинами погіршення санітарного стану є: верхова та низова лісова пожежа. **Насадження, що потребують проведення санітарних рубань суцільних** пошкоджені верховою та низовою лісовою пожежею. Обпал кореневої шийки (з відмирання камбію) більше ніж $\frac{1}{2}$ периметра, дефоліація понад 90%, часткове опадання кори, на листяних деревах листя засохло або відсутнє. Всихання деревостанів носить суцільний характер. Насадження є тими, що загинули, відносяться до III класу біологічної стійкості. Враховуючи незадовільну лісопатологічну ситуацію, що склалася – у зв'язку з недопущенням розвитку в них небезпечних осередків розмноження та розповсюдження стовбурових шкідників, зокрема з родин златок та вусачів, потребується термінове проведення санітарних рубань суцільних.

Для поліпшення санітарного стану лісів та відповідно до «Санітарних правил лісах України» в редакції постанови Кабінету Міністрів України від 09 грудня 2020 р. №1224 рекомендовано провести санітарне рубання суцільне (СРС) на площі 61,2 га.

Відомість поточного лісопатологічного обстеження до акту додається.

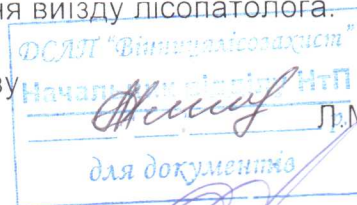
Таксаційні характеристики обстежених насаджень внесені у журнал поточного лісопатологічного обстеження використовувалися згідно матеріалів лісовпорядкування 2019 року.

Під час проведення даного обстеження лісовій охороні ДП «Олевське ЛГ» надавала технічна та консультативна допомога з питань лісозахисту.

РЕКОМЕНДАЦІЇ:

1. З метою недопущення появи та розповсюдження стовбурових шкідників та збереження технічних якостей деревини, рубки поліпшення санітарного стану лісів необхідно провести в максимально стислі терміни.
2. Рубки провести згідно Санітарних правил в лісах України (в редакції постанови Кабінету Міністрів України від 09 грудня 2020 р. №1224).
3. Порубкові залишки і неліквідну деревину потрібно спалювати або переробляти одночасно із заготівлею, для недопущення розвитку осередків стовбурних шкідників.
4. При спалюванні порубкових решток необхідно дотримуватися Правил пожежної безпеки.
5. Нововиявлені осередки шкідників і хвороб зареєструвати в Книзі осередків шкідників і хвороб.
6. Всихаючі пошкоджені насадження, які спостерігалися при проведенні даного поточного обстеження і не були включені в даний акт силами лісової охорони підприємства, встановити їх місцезнаходження (квартал і виділ) та з допомогою GPS-пристроїв – площу всихання, заповнити Повідомлення про появу ознак погіршення санітарного стану лісових насаджень та інформувати ДСЛП «Вінницялісозахист» для планування виїзду лісопатолога.

Начальник відділу нагляду та прогнозу
ДСЛП «Вінницялісозахист»



Л.М.Січко

Інженер лісового господарства
ДП «Олевське ЛГ»

С.А. Дривицький

Інженер з охорони та
захисту лісу ДП «Олевське ЛГ»

Ю.В. Майгун

Додаток 3
до Методичних вказівок
(пункт 4.19)

АКТ

відведення лісосіки

" 22 " 02 2021 р.

Комісія у складі: в.о.лісничого Яценко П.С.

старший майстер лісу Люшенко О.С.

майстер лісу обх.№3 Гергало М.М.

провела відведення для Санітарна рубка суцільна на 2021 рік

Постійний лісокористувач ДП «Олевське ЛГ»

Лісництво (структурний підрозділ) Олевське лісництво

Номер кварталу 20 Номер виділу, ділянки 32.3 Площа 1.0 га

Склад деревостану до рубання 32.1-32.4-32.5-32.6-32.7-32.8-32.9-32.10-32.11-32.12 Вік 11 років

Повнота 0.90 Бонітет 2 Маса деревини на 1 га 23 куб. метрів

Маса деревини на ділянці 23 куб. метрів

Закладені пробні площі: кількість 1 шт., площа 0.05 га (5% від площі лісосіки):

Порода	На пробній площі, куб. метрів				В переведенні на 1 га, куб. метрів				В переведенні на всю площу, куб. метрів			
	хворост L=4,1-6 м	Хворост L=2-4м	хворост L=менше як 2 м	разом	хворост L=4,1-6 м	хворост L=2-4м	хворост L=менше як 2 м	разом	хворост L=4,1-6 м	хворост L=2-4м	хворост L=менше як 2 м	разом
Береза		1,15/9.6		1,15/9.6		23/192		23/192		23/192		23
Усього		1,15/9.6		1,15/9.6		23/192		23/192		23/192		23

Дерева, призначені до рубання діаметром 8 см і більше проклеймовані біля кореневої шийки. На всій площі проведено перелік вказаних дерев і складена перелікова відомість № _____. Таким чином підлягає вирубування на всій площі:

Порода	Маса деревини, куб. метрів								
	ділової				дров'яної	хворост L=4,1-6 м	хворост L=2-4м	хворост L=менше як 2 м	разом
	великої	середньої	дрібної	разом					
Усього									

Зрубана деревина складена. Ділянка обмежена візиром.

Додаток: 1. Акт закладки і заміру пробної площі.

2. Акт відведення лісосіки.

3. План лісосіки.

Лісничий (керівник структурного підрозділу) Яценко П.С.

Члени комісії старший майстер лісу Люшенко О.С.

майстер лісу обх.№3 Гергало М.М.

Додаток 3
до Методичних вказівок
(пункт 4.19)

АКТ

відведення лісосіки

" 22 " 02 2021 р.

Комісія у складі: в.о.лісничого Яценко П.С.

старший майстер лісу Гриб Я.Л.

майстер лісу обх.№4 Торгонський Ю.М.

провела відведення для Санітарна рубка суцільна на 2021 рік

Постійний лісокористувач ДП «Олевське ЛГ»

Лісництво (структурний підрозділ) Олевське лісництво

Номер кварталу 28 Номер виділу, ділянки 39.3 Площа 0,7 га

Склад деревостану до рубання 6938, 164 + 02 Вік 10 років

Повнота 0,85 Бонітет 1 Маса деревини на 1 га 13 куб. метрів

Маса деревини на ділянці 9 куб. метрів

Закладені пробні площі: кількість 1 шт., площа 0,04 га (5% від площі лісосіки):

Порода	На пробній площі, куб. метрів					В переведенні на 1 га, куб. метрів					В переведенні на всю площу, куб. метрів				
	хворост L=4,1-6 м	Хворост L=2-4м	хворост L=менше як 2 м	разом		хворост L=4,1-6 м	хворост L=2-4м	хворост L=менше як 2 м	разом		хворост L=4,1-6 м	хворост L=2-4м	хворост L=менше як 2 м	разом	
Береза		0,53/4,4		0,53/4,4			13,3/III		13,3/III			9/75		9	
Усього		0,53/4,4		0,53/4,4			13,3/III		13,3/III			9/75		9	

Дерева, призначені до рубання діаметром 8 см і більше проклеймовані біля кореневої шийки. На всій площі проведено перелік вказаних дерев і складена перелікова відомість № _____. Таким чином підлягає вирубування на всій площі:

Маса деревини, куб. метрів									
Порода	ділової				дров'яної	хворост L=4,1-6 м	хворост L=2-4м	хворост L=менше як 2 м	разом
	великої	середньої	дрібної	разом					
Усього									

Зрубана деревина складена. Ділянка обмежена візиром.

Додаток: 1. Акт закладки і заміру пробної площі.

2. Акт відведення лісосіки.

3. План лісосіки.

Лісничий (керівник структурного підрозділу) Яценко П.С.

Члени комісії старший майстер лісу Гриб Я.Л.

майстер лісу обх.№4 Торгонський Ю.М.

АКТ
відведення лісосіки
" 22 " лютого 2021_р.

Комісія у складі: В.о.лісничого Я.М.Яцкевич пом. л-чого Охремчук А.В.
Старший майстер лісу Шмат А.С.
майстер лісу 8 ділянки . Охрімчук С.І.

провела відведення для **суцільно санітарної рубки** на 2021_ році
Постійний лісокористувач ДП «Олевське лісове господарство»
Лісництво (структурний підрозділ) Покровське
Номер кварталу 65 Номер виділу 23 ділянки 3 Площа 0,3 га
Вік 9 років Закладені пробні площі: кількість 1 шт., площа 0,02 га (5 % від площі лісосіки):

Порода	На пробній площі, куб. метрів				В переведенні на 1 га, куб. метрів				В переведенні на всю площу, куб. метрів			
	хворост L=4,1-6 м	Хворост L=2-4м	хворост L=менше як 2 м	разом	хворост L=4,1-6 м	хворост L=2-4м	хворост L=менше як 2 м	разом	хворост L=4,1-6 м	хворост L=2-4м	хворост L=менше як 2 м	разом
<i>Береза, 63</i>		0,12		0,12		6,0		6,0		2,0		2,0
Усього		0,12		0,12		6,0		6,0		2,0		2,0

Дерева, призначені до рубання діаметром 8 см і більше проклеймовані біля кореневої шийки. На всій площі проведено перелік вказаних дерев і складена перелікова відомість № _____. Таким чином підлягає вирубування на всій площі:

Порода а	Маса деревини, куб. метрів								
	ділової				дров'яної	хворост L=4,1-6 м	хворост L=2-4м	хворост L=менше як 2 м	разом
	Велико ї	середньої	дрібної	разом					
Береза									
Усього									

Зрубана деревина складена. Ділянка обмежена візиром.

- Додаток: 1. Перелікова відомість № _____.
2. Переліково-оцінювальна відомість.
3. План лісосіки.

Лісничий (керівник структурного підрозділу) Я.М.Яцкевич
Пом л-чого А.В.Охремчук
Члени комісії Ст.м/лісу А.С.Шмат
М/лісу С.І.Охрімчук

АКТ
відведення лісосіки
" 23 " лютого 2021_р.

Комісія у складі: В.о.лісничого Я.М.Яцкевич пом. л-чого Охремчук А.В.
Старший майстер лісу Шмат А.С.
майстер лісу 8 ділянки . Охрімчук С.І.

провела відведення для **суцільно санітарної рубки** на 2021_ році
Постійний лісокористувач ДП «Олевське лісове господарство»
Лісництво (структурний підрозділ) Покровське
Номер кварталу 65 Номер виділу 32 ділянки 3 Площа 0,2 га
Вік 12 років Закладені пробні площі: кількість 1 шт., площа 0,01 га (5 % від площі лісосіки):

Порода	На пробній площі, куб. метрів				В переведенні на 1 га, куб. метрів				В переведенні на всю площу, куб. метрів			
	хворост L=4,1-6 м	Хворост L=2-4м	хворост L=менше як 2 м	разом	хворост L=4,1-6 м	хворост L=2-4м	хворост L=менше як 2 м	разом	хворост L=4,1-6 м	хворост L=2-4м	хворост L=менше як 2 м	разом
<u>С, Б</u>		<u>0,18</u>		<u>0,18</u>		<u>18</u>		<u>18</u>		<u>4</u>		<u>4</u>
Усього		<u>0,18</u>		<u>0,18</u>		<u>18</u>		<u>18</u>		<u>4</u>		<u>4</u>

Дерева, призначені до рубання діаметром 8 см і більше проклеймовані біля кореневої шийки. На всій площі проведено перелік вказаних дерев і складена перелікова відомість № _____. Таким чином підлягає вирубування на всій площі:

Маса деревини, куб. метрів									
Порода	ділової				дров'яної	хворост L=4,1-6 м	хворост L=2-4м	хворост L=менше як 2 м	разом
	Велико ї	середньої	дрібної	разом					
Береза									
Усього									

Зрубана деревина складена. Ділянка обмежена візиром.

- Додаток: 1. Перелікова відомість № _____.
2. Переліково-оцінювальна відомість.
3. План лісосіки.

Лісничий (керівник структурного підрозділу) Я.М.Яцкевич
Пом л-чого А.В.Охремчук
Члени комісії Ст.м/лісу А.С.Шмат
М/лісу С.І.Охрімчук

АКТ

відведення лісосіки

Комісія у складі: « 22 » 02 2021 рік
Будуць Л.В. Браченко І.Ю. Екст
Нагорний В.В. Ткач О.В.

провела відведення для

Постійний лісокористувач ДП «Олевське ЛГ»

Лісництво(структурний підрозділ) Юрівське

Номер кварталу 44, Номер виділу, ділянки 30131, Площа 0,8 га

Склад деревостану до рубання 6320321м

Повнота 0,8, бонітет 2, маса деревини на 1 га 13 куб.метрів

Маса деревини на ділянці 10 куб.метрів.

Закладені пробні площі: кількість 1 шт, площа 0,02, (2 % від площі ділянки):

Порода	На пробній площі куб.метрів				В переведенні на 1 га. куб.метрів				В переведенні на площу ділянки (0,8 га) куб.метрів			
	Хворост L=4,1-6м	Хворост L=2,1-4м	Хворост До 2-х м	Разом	Хворост L=4,1-6м	Хворост L=2,1-4м	Хворост До 2-х м	Разом	Хворост L=4,1-6м	Хворост L=2,1-4м	Хворост До 2-х м	Разом
Хв	-	0,26	-	0,26	-	13	-	13	-	10	-	10
Усього	-	0,26	-	0,26	-	13	-	13	-	10	-	10

Дерева призначені до рубання діаметром 8см і більше проклеюються білими корінцями шийки. На всій площі проведено перелік вказаних дерев і складена відомість № _____. Таким чином підлягає вирубуванню на всій площі:

Порода	Маса деревини м3							
	Ділової				Дров'яної	Хворост L=4,1-6м	Хворост L=2,1-4м	Хворост до 2-х м
	великої	середньої	дрібною	разом				
Усього								

Зрубана деревина складена. Ділянка обмежена візиром.

Додаток: 1. Перелікова відомість № _____

2. Переліково-оцінювальна відомість

3. План лісосіки.

Лісничий _____

Члени комісії: пом.лісничого _____ Нагорний
Ст.м/лісу _____ Браченко І.Ю.
М/лісу _____ Ткач О.В.

АКТ

відведення лісосіки

Комісія у складі: Бунчук Л.В. Грищенко Л.Ю. Нагорний В.А. Ткач О.В. 2021 рік

провела відведення для ДП «Олевське ЛГ»
Постійний лісокористувач ДП «Олевське ЛГ»
Лісництво(структурний підрозділ) Юрівське
Номер кварталу 60, Номер виділу, ділянки 12/31, Площа 1.0 га
Склад деревостану до рубання 56560
Повнота 0,8, бонітет 2, маса деревини на 1 га 43 куб.метрів
Маса деревини на ділянці 43 куб.метрів.
Закладені пробні площі: кількість 1 шт, площа 0,03 (3 % від площі ділянки):

Порода	На пробній площі куб.метрів				В переведенні на 1 га. куб.метрів				В переведенні на 1 га. куб.метрів			
	Хворост L=4,1-6м	Хворост L=2,1-4м	Хворост До 2-х м	Разом	Хворост L=4,1-6м	Хворост L=2,1-4м	Хворост До 2-х м	Разом	Хворост L=4,1-6м	Хворост L=2,1-4м	Хворост До 2-х м	Разом
<u>Хв</u>	<u>1,29</u>	<u>-</u>	<u>-</u>	<u>1,29</u>	<u>43</u>	<u>=</u>	<u>-</u>	<u>43</u>	<u>43</u>	<u>-</u>	<u>-</u>	<u>43</u>
Усього	<u>1,29</u>	<u>-</u>	<u>-</u>	<u>1,29</u>	<u>43</u>	<u>-</u>	<u>-</u>	<u>43</u>	<u>43</u>	<u>-</u>	<u>-</u>	<u>43</u>

Дерева призначені до рубання діаметром 8см і більше проклеймою з боку кореня до шийки. На всій площі проведено перелік вказаних дерев і складена перелікова відомість № _____. Таким чином підлягає вирубуванню на всій площі:

Порода	Маса деревини, кг						
	Ділової				Дров'яної	Хворост L=1,1-6м	Хворост L=1,1-6м
	великої	середньої	дрібної	разом			
Усього							

Зрубана деревина складена. Ділянка обмежена візиром.

- Додаток: 1. Перелікова відомість № _____
2. Переліково-оцінювальна відомість
3. План лісосіки.

Лісничий _____
Члени комісії: пом.лісничого Нагорний В.А.
Ст.м/лісу Грищенко Л.Ю.
М/лісу Ткач О.В.

АКТ

відведення лісосіки

Комісія у складі: Бунуй Л.В. Броменко А.Ю. Віт
Нагорний В.А. Ткач О.В.

провела відведення для ОРС

Постійний лісокористувач ДП «Олевське ЛГ»

Лісництво(структурний підрозділ) Юрівське

Номер кварталу 50, Номер виділу, ділянки 22 (3), Площа 1,0 га

Склад деревостану до рубання 7бн 1 Дп2 С3 Вік 13 років

Повнота 0,7, бонітет 1, маса деревини на 1 га 30 куб.метрів

Маса деревини на ділянці 30 куб.метрів.

Закладені пробні площі: кількість 1 шт, площа 0,03, (3 % від площі ділянки):

Порода	На пробній площі куб.метрів				В переведенні на 1 га. куб.метрів				В переводі на 1 га. куб.метрів			
	Хворост L=4,1-6м	Хворост L=2,1-4м	Хворост До 2-х м	Разом	Хворост L=4,1-6м	Хворост L=2,1-4м	Хворост До 2-х м	Разом	Хворост L=4,1-6м	Хворост L=2,1-4м	Хворост До 2-х м	Разом
<u>Хв</u>	<u>0,89</u>	<u>-</u>	<u>-</u>	<u>0,89</u>	<u>30</u>	<u>-</u>	<u>-</u>	<u>30</u>	<u>30</u>	<u>-</u>	<u>-</u>	<u>30,0</u>
Усього	<u>0,89</u>	<u>-</u>	<u>-</u>	<u>0,89</u>	<u>30</u>	<u>-</u>	<u>-</u>	<u>30</u>	<u>30</u>	<u>-</u>	<u>-</u>	<u>30</u>

Дерева призначені до рубання діаметром 8см і більше проклеюються білою фарбою і шийки. На всій площі проведено перелік вказаних дерев і складена перелікова відомість № . Таким чином підлягає вирубуванню на всій площі.

Порода	Маса деревини, м³					Хворост L=4,1-6м	Хворост L=2,1-4м	Хворост До 2-х м	Разом
	Ділової				Дров'яної				
	великої	середньої	дрібної	разом					
Усього									

Зрубана деревина складена. Ділянка обмежена візиром.

- Додаток: 1. Перелікова відомість №
2. Переліково-оцінювальна відомість
3. План лісосіки.

Лісничий

Члени комісії: пом.лісничого Нагорний В.А.

Ст.м/лісу Броменко А.Ю.

М/лісу Ткач О.В.

АКТ
відведення лісосіки

Комісія у складі: « 21 » 02 2021 рік
Бунуй Л.В. Браченко А.Ю. Євд
Нагорний В.А. Ткач О.В.

провела відведення для СРС
Постійний лісокористувач ДП «Олевське ЛГ»
Лісництво(структурний підрозділ) Юрівське
Номер кварталу 50, Номер виділу, ділянки 31(3), Площа 0,6 га
Склад деревостану до рубання 263 357 років
Повнота 0,8, бонітет 2, маса деревини на 1 га 33 куб. метрів
Маса деревини на ділянці 20 куб. метрів.
Закладені пробні площі: кількість 1 шт, площа 0,02 (2 % від площі ділянки):

Порода	На пробній площі куб.метрів				В переведенні на 1 га. куб.метрів				В переведенні на 1 га. куб.метрів			
	Хворост L=4,1-6м	Хворост L=2,1-4м	Хворост До 2-х м	Разом	Хворост L=4,1-6м	Хворост L=2,1-4м	Хворост До 2-х м	Разом	Хворост L=4,1-6м	Хворост L=2,1-4м	Хворост До 2-х м	Разом
ХВ	0,66	-	-	0,66	33	-	-	33	20	-	-	20
Усього	0,66	-	-	0,66	33	-	-	33	20	-	-	20

Дерева призначені до рубання діаметром 8см і більше прокладеною лінійкою по шийки. На всій площі проведено перелік вказаних дерев і складена перелікова відомість № _____. Таким чином підлягає вирубуванню на всій площі:

Порода	Маса деревини, м3						Хворост L=4,1-6м	Хворост L=2,1-4м	Хворост До 2-х м	Разом
	Ділової				Дров'яної					
	великої	середньої	дрібної	разом						
Усього										

Зрубана деревина складена. Ділянка обмежена візиром.

- Додаток: 1. Перелікова відомість № ____
2. Переліково-оцінювальна відомість
3. План лісосіки.

Лісничий
Члени комісії: пом.лісничого Нагорний В.А.
Ст.м/лісу Браченко А.Ю.
М/лісу Ткач О.В.

АКТ

відведення лісосіки

« 18 » 02 2021 рік

Комісія у складі: в.о лісничого Буцко А.В. пом. л-го Нагорний В.А.
ст.м. лісу Громенко А.Ю. м. лісу Трох О.В.

провела відведення для СРС

Постійний лісокористувач ДП «Олевське ЛГ»

Лісництво(структурний підрозділ) Юрівське

Номер кварталу 51, Номер виділу, ділянки 19(3), Площа 0.1 га

Склад деревостану до рубання 93 15n Вік 16 років

Повнота 0.7, бонітет 1, маса деревини на 1 га _____ куб.метрів

Маса деревини на ділянці _____ куб.метрів.

Закладені пробні площі: кількість 1 шт, площа 0.003, (3 % від площі лісосіки):

Порода	На пробній площі куб.метрів				В переведенні на 1 га. куб.метрів				В переведенні на всю площу, куб.метрів			
	Хворост L=4,1-6м	Хворост L=2,1-4м	Хворост До 2-х м	Разом	Хворост L=4,1-6м	Хворост L=2,1-4м	Хворост До 2-х м	Разом	Хворост L=4,1-6м	Хворост L=2,1-4м	Хворост До 2-х м	Разом
<u>ХВ</u>	<u>0.2</u>	<u>-</u>	<u>-</u>	<u>0.2</u>	<u>6.7</u>	<u>-</u>	<u>-</u>	<u>6.7</u>	<u>6.7</u>	<u>-</u>	<u>-</u>	<u>6.7</u>
Усього	<u>0.2</u>	<u>-</u>	<u>-</u>	<u>0.2</u>	<u>6.7</u>	<u>-</u>	<u>-</u>	<u>6.7</u>	<u>6.7</u>	<u>-</u>	<u>-</u>	<u>6.7</u>

Дерева призначені до рубання діаметром 8см і більше проклеювані біля кореневої шийки. На всій площі проведено перелік вказаних дерев і складена перелікова відомість № _____. Таким чином підлягає вирубуванню на всій площі:

Порода	Маса деревини.м3								
	Ділової				Дров'яної	Хворост L=4,1-6м	Хворост L=2.1-4м	Хворост до 2х м	разом
	великої	середньої	дрібної	разом					
Усього									

Зрубана деревина складена. Ділянка обмежена візиром.

Додаток: 1. Перелікова відомість № _____

2. Переліково-оцінювальна відомість

3. План лісосіки.

Лісничий _____

Члени комісії: пом.лісничого Нагорний В.А.

Ст.м/лісу Громенко А.Ю.

М/лісу Трох О.В.

ПОВІДОМЛЕННЯ
про появу ознак погіршення санітарного стану лісових насаджень

Житомирська

(Автономна Республіка Крим, область)

ДП "Олевське лісове господарство"

(найменування власника лісів, постійного лісокористувача)

Лісництво Олевське урочище _____
квартал № 20 виділ № 32 ділянка № 2 площа 1.0 га

Таксаційна характеристика насадження

Склад 3х19 46ч1Вч10с, вік 9 років, бонітет 2, середній діаметр 2 см, середня висота 2 м, повнота 0,90, тип лісу С3ГДС, рельєф рівнинний, експозиція _____, ґрунт _____, підріст _____, підлісок _____

Лісопатологічна характеристика насадження

Вид пошкодження насадження (лісова пожежа, буревій, сніголам, обледеніння, відмирання та всихання дерев, захаращеність, об'їдання шкідниками хвої/листя, наявність гусені, масовий літ метеликів, опадання хвої/листя, відлущення кори на стовбурах та інші ознаки, не характерні для нормального стану дерев)

Низова лісова пожежа

Ступінь пошкодження, ураження: сильне
(поодинокі, слабке, середнє, сильне)

Вид розподілу пошкоджених дерев: куртинний
(поодинокий, груповий, куртинний)

Обсяг ушкодженої деревини на 1 гектарі (окомірно) 18 куб. метрів, у тому числі сухостійної 18 куб. метрів

Ознаки погіршення стану лісових насаджень виявив:

Ст.м.л.І м.д. М О.С. Люшенко
(посада) (підпис) (ініціали та прізвище)
10 02 2021 року

Лісничий П.С. Яценко
(лісничий (помічник лісничого) (підпис) (ініціали та прізвище)
11 02 2021 року

Висновок інженера відділу (сектору) охорони і захисту лісу державного лісогосподарського (лісомисливського) підприємства або представника державного спеціалізованого лісозахисного підприємства щодо необхідності здійснення лісозахисних чи інших заходів з поліпшення санітарного стану лісів за результатами огляду санітарного стану лісової ділянки:

Потребує проведення СРС

Інженер ОЗЛ Ю.В. Майгун
(посада) (підпис) (ініціали та прізвище)
12 02 2021 року

ПОВІДОМЛЕННЯ
про появу ознак погіршення санітарного стану лісових насаджень

Житомирська

(Автономна Республіка Крим, область)

ДП "Олевське лісове господарство"

(найменування власника лісів, постійного лісокористувача)

Лісництво Олевське урочище _____
квартал № 28 виділ № 39 ділянка № 3 площа 0,7 га

Таксаційна характеристика насадження

Склад 6G 38 1B + 0c, вік 8 років, бонітет 1, середній діаметр 2 см, середня висота 2 м, повнота 0,85, тип лісу В38С, рельєф рівнинний, експозиція _____, ґрунт _____, підріст _____, підлісок _____

Лісопатологічна характеристика насадження

Вид пошкодження насадження (лісова пожежа, буревій, сніголам, обледеніння, відмирання та всихання дерев, захаращеність, об'їдання шкідниками хвої/листя, наявність гусені, масовий літ метеликів, опадання хвої/листя, відлущення кори на стовбурах та інші ознаки, не характерні для нормального стану дерев)

Низова лісова пожежа

Ступінь пошкодження, ураження: _____ сильне
(поодинокі, слабке, середнє, сильне)

Вид розподілу пошкоджених дерев: _____ куртинний
(поодинокі, груповий, куртинний)

Обсяг ушкодженої деревини на 1 гектарі (окомірно) 13 куб. метрів, у тому числі сухостійної 13 куб. метрів

Ознаки погіршення стану лісових насаджень виявив:

Ст.м.л.ІІ м.д. _____

(посада)

Гриб
(підпис)

Я.Л. Гриб _____

(ініціали та прізвище)

10 02 2021 року

Лісничий _____

(лісничий (помічник лісничого))

П.С. Яценко
(підпис)

П.С. Яценко _____

(ініціали та прізвище)

11 02 2021 року

Висновок інженера відділу (сектору) охорони і захисту лісу державного лісогосподарського (лісомисливського) підприємства або представника державного спеціалізованого лісозахисного підприємства щодо необхідності здійснення лісозахисних чи інших заходів з поліпшення санітарного стану лісів за результатами огляду санітарного стану лісової ділянки: _____ Потребує проведення СРС

Інженер ОЗЛ _____

(посада)

Ю.В. Майгун
(підпис)

Ю.В. Майгун _____

(ініціали та прізвище)

12 02 2021 року

ПОВІДОМЛЕННЯ
про появу ознак погіршення санітарного стану лісових насаджень

_____ Житомирська область _____
(Автономна Республіка Крим, область)
_____ ДП «Олевське лісове господарство» _____
(найменування власника лісів, постійного лісокористувача)
Лісництво Покровське _____ урочище _____
квартал № 65 виділ № 23 ділянка № 3 площа 0,3 га

Таксаційна характеристика насадження

Склад 76п26,10с, вік 7 років, бонітет І, середній діаметр 4 см, середня висота 3 м, повнота 0,7, тип лісу С3П2С, рельєф _____, експозиція _____, ґрунт _____, підріст _____, підлісок _____

Лісопатологічна характеристика насадження

Вид пошкодження насадження (лісова пожежа, буревій, сніголам, обледеніння, відмирання та всихання дерев, захаращеність, об'їдання шкідниками хвої/листя, наявність гусені, масовий літ метеликів, опадання хвої/листя, відлущення кори на стовбурах та інші ознаки, не характерні для нормального стану дерев) лисова Лісова пожежа _____

Ступінь пошкодження, ураження: _____ сильне _____
(поодинокі, слабке, середнє, сильне)

Вид розподілу пошкоджених дерев: _____ груповий _____
(поодинокий, груповий, куртинний)

Обсяг ушкодженої деревини на 1 гектарі (окомірно) 2 куб. метрів, у тому числі сухостійної 2 куб. метрів

Ознаки погіршення стану лісових насаджень виявив:

_____ м.лісу _____ Охрімчук С.І.
(посада) _____ (підпис) _____ (ініціали та прізвище)

09 02 2021 року
_____ в.о. лісничого _____ Яцкевич Я.М.
(лісничий (помічник лісничого) _____ (підпис) _____ (ініціали та прізвище)

09 02 2021 року

Висновок інженера відділу (сектору) охорони і захисту лісу державного лісогосподарського (лісомисливського) підприємства або представника державного спеціалізованого лісозахисного підприємства щодо необхідності здійснення лісозахисних чи інших заходів з поліпшення санітарного стану лісів за результатами огляду санітарного стану лісової ділянки:

Потребує Санітарної рубки суцільної

_____ Інженер ОЗЛ _____ Майгун Ю.В.
(посада) _____ (підпис) _____ (ініціали та прізвище)

10 02 2021 року

ПОВІДОМЛЕННЯ
про появу ознак погіршення санітарного стану лісових насаджень

_____ Житомирська область _____
(Автономна Республіка Крим, область)
_____ ДП «Олевське лісове господарство» _____
(найменування власника лісів, постійного лісокористувача)
Лісництво Покровське _____ урочище _____
квартал № 65 виділ № 32 ділянка № 3 площа 0,2 га

Таксаційна характеристика насадження

Склад БС 16 1 10 1 1 вік 10 років, бонітет I, середній діаметр 4 см, середня висота 1 м, повнота 0,7, тип лісу БС ДСА, рельєф _____, експозиція _____, ґрунт _____, підріст _____, підлісок _____

Лісопатологічна характеристика насадження


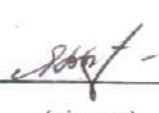
Вид пошкодження насадження (лісова пожежа, буревій, сніголам, обледеніння, відмирання та всихання дерев, захаращеність, об'їдання шкідниками хвої/листя, наявність гусені, масовий літ метеликів, опадання хвої/листя, відлущення кори на стовбурах та інші ознаки, не характерні для нормального стану дерев) Кислота Лісова пожежа _____

Ступінь пошкодження, ураження: _____ **сильне** _____
(поодинокі, слабке, середнє, сильне)

Вид розподілу пошкоджених дерев: _____ **груповий** _____
(поодинокий, груповий, куртинний)

Обсяг ушкодженої деревини на 1 гектарі (окомірно) 9 куб. метрів, у тому числі сухостійної 9 куб. метрів

Ознаки погіршення стану лісових насаджень виявив:

_____ м.лісу _____ (посада)	 (підпис)	Охрімчук С.І. (ініціали та прізвище)
<u>09</u> <u>02</u> 2021 року		
_____ в.о. лісничого _____ (лісничий (помічник лісничого))	 (підпис)	Яцкевич Я.М. (ініціали та прізвище)
<u>09</u> <u>02</u> 2021 року		

Висновок інженера відділу (сектору) охорони і захисту лісу державного лісогосподарського (лісомисливського) підприємства або представника державного спеціалізованого лісозахисного підприємства щодо необхідності здійснення лісозахисних чи інших заходів з поліпшення санітарного стану лісів за результатами огляду санітарного стану лісової ділянки:

Потребує Санітарної рубки суцільної

_____ Інженер ОЗЛ _____ (посада)	 (підпис)	Майгун Ю.В. (ініціали та прізвище)
<u>10</u> <u>02</u> 2021 року		

ПОВІДОМЛЕННЯ
про появу ознак погіршення санітарного стану лісових насаджень
Житомирська область

(Автономна Республіка Крим, область)

ДП «Олевське лісове господарство»

(найменування власника лісів, постійного лісокористувача)

Лісництво Юрівське

урочище _____

квартал № 44

виділ № 30

ділянка № 3

площа 0.80 га

Таксаційна характеристика насадження

Склад БС2Д32Бп, вік 6 років, бонітет 1, середній діаметр 2 см, середня висота 1.5 м, повнота 0.80, тип лісу Б3ДС, рельєф рівнинний, експозиція _____, ґрунт _____, підріст _____, підлісок _____

Лісопатологічна характеристика насадження

Вид пошкодження насадження (лісова пожежа, буревій, сніголам, обледеніння, відмирання та всихання дерев, захаращеність, об'їдання шкідниками хвої/листя, наявність гусені, масовий літ метеликів, опадання хвої/листя, відлущення кори на стовбурах та інші ознаки, не характерні для нормального стану дерев)

Масова пожежа

Ступінь пошкодження, ураження: Сильний

(поодинокі, слабке, середнє, сильне)

Вид розподілу пошкоджених дерев: Куртинний

(поодинокий, груповий, куртинний)

Обсяг ушкодженої деревини на 1 гектарі (окомірно) 13 куб. метрів, у тому числі сухостійної 13 куб. метрів

Ознаки погіршення стану лісових насаджень виявив:

М. Мис

(посада)

[підпис]

(підпис)

Ткач О.В.

(ініціали та прізвище)

15 02 2021 року

пом. л. го

(лісничий (помічник лісничого))

[підпис]

(підпис)

Майгур Ю.В.

(ініціали та прізвище)

15 02 2021 року

Висновок інженера відділу (сектору) охорони і захисту лісу державного лісгосподарського (лісомисливського) підприємства або представника державного спеціалізованого лісозахисного підприємства щодо необхідності здійснення лісозахисних чи інших заходів з поліпшення санітарного стану лісів за результатами огляду санітарного стану лісової ділянки:

Інженер ОЗЛ

(посада)

23 02 2021 року

[підпис]

(підпис)

Майгур Ю.В.

(ініціали та прізвище)

ПОВІДОМЛЕННЯ
про появу ознак погіршення санітарного стану лісових насаджень
Житомирська область

(Автономна Республіка Крим, область)

ДП «Олевське лісове господарство»

(найменування власника лісів, постійного лісокористувача)

Лісництво Юрівське урочище _____
квартал № 50 виділ № 12 ділянка № 3 площа 1.0 га

Таксаційна характеристика насадження

Склад 5С, 5Бп, вік 17 років, бонітет 2, середній діаметр 6 см, середня висота 6 м,
повнота 0.80, тип лісу В4 ДС, рельєф рівнинний, експозиція _____, ґрунт _____,
підріст _____, підлісок _____

Лісопатологічна характеристика насадження

Вид пошкодження насадження (лісова пожежа, буревій, сніголам, обледеніння, відмирання та всихання дерев, захаращеність, об'їдання шкідниками хвої/листя, наявність гусені, масовий літ метеликів, опадання хвої/листя, відлущення кори на стовбурах та інші ознаки, не характерні для нормального стану дерев)

Низова пожежа

Ступінь пошкодження, ураження: Сильний
(поодинокі, слабкі, середні, сильні)

Вид розподілу пошкоджених дерев: Куртинний
(поодинокі, групові, куртинні)

Обсяг ушкодженої деревини на 1 гектарі (окомірно) 43 куб. метрів, у тому числі сухостійної 43 куб. метрів

Ознаки погіршення стану лісових насаджень виявив:

<u>М. Ніс</u> (посада)	<u>ТО</u> (підпис)	<u>Гукат. О. В.</u> (ініціали та прізвище)
<u>15 02</u> 2021 року		
<u>Лісничий (помічник лісничого)</u>	<u>[Підпис]</u> (підпис)	<u>Майгур Ю. В.</u> (ініціали та прізвище)
<u>15 02</u> 2021 року		

Висновок інженера відділу (сектору) охорони і захисту лісу державного лісгосподарського (лісомисливського) підприємства або представника державного спеціалізованого лісозахисного підприємства щодо необхідності здійснення лісозахисних чи інших заходів з поліпшення санітарного стану лісів за результатами огляду санітарного стану лісової ділянки:

Інженер ОЗЛ (посада)	<u>[Підпис]</u> (підпис)	Майгур Ю.В. (ініціали та прізвище)
<u>23 02</u> 2021 року		

ПОВІДОМЛЕННЯ
про появу ознак погіршення санітарного стану лісових насаджень
Житомирська область

(Автономна Республіка Крим, область)

ДП «Олевське лісове господарство»

(найменування власника лісів, постійного лісокористувача)

Лісництво Юрівське урочище _____
квартал № 50 виділ № 22 ділянка № 3 площа 1.0 га

Таксаційна характеристика насадження

Склад Б12С122, вік 13 років, бонітет 1, середній діаметр 4 см, середня висота 6 м,
повнота 0.70, тип лісу Б32С, рельєф рівнинний, експозиція _____, ґрунт _____,
підріст _____, підлісок _____

Лісопатологічна характеристика насадження

Вид пошкодження насадження (лісова пожежа, буревій, сніголам, обледеніння, відмирання та всихання дерев, захаращеність, об'їдання шкідниками хвої/листя, наявність гусені, масовий літ метеликів, опадання хвої/листя, відлущення кори на стовбурах та інші ознаки, не характерні для нормального стану дерев)

Низова пожежа

Ступінь пошкодження, ураження: Сильний
(поодинокі, слабке, середнє, сильне)

Вид розподілу пошкоджених дерев: Куртинний
(поодинокий, груповий, куртинний)

Обсяг ушкодженої деревини на 1 гектарі (окомірно) 30 куб. метрів, у тому числі сухостійної 30 куб. метрів

Ознаки погіршення стану лісових насаджень виявив:

<u>М. пісу.</u> (посада)	<u>Р</u> (підпис)	<u>Акаєв О.В</u> (ініціали та прізвище)
<u>15 02</u> 2021 року		
<u>пом. П. Го</u> (лісничий (помічник лісничого))	<u>[підпис]</u> (підпис)	<u>Нагорний В.А</u> (ініціали та прізвище)
<u>15 02</u> 2021 року		

Висновок інженера відділу (сектору) охорони і захисту лісу державного лісогосподарського (лісомисливського) підприємства або представника державного спеціалізованого лісозахисного підприємства щодо необхідності здійснення лісозахисних чи інших заходів з поліпшення санітарного стану лісів за результатами огляду санітарного стану лісової ділянки:

Інженер ОЗЛ (посада)	<u>[підпис]</u> (підпис)	<u>Майгун Ю.В.</u> (ініціали та прізвище)
<u>23 02</u> 2021 року		

ПОВІДОМЛЕННЯ
про появу ознак погіршення санітарного стану лісових насаджень
Житомирська область

(Автономна Республіка Крим, область)

ДП «Олевське лісове господарство»

(найменування власника лісів, постійного лісокористувача)

Лісництво Юрівське урочище _____
квартал № 50 виділ № 31 ділянка № 3 площа 0,6 га

Таксаційна характеристика насадження

Склад С33Бп, вік 13 років, бонітет 2, середній діаметр 4 см, середня висота 3 м,
повнота 0,80, тип лісу В3 ДС, рельєф рівнинний, експозиція _____, ґрунт
_____, підріст _____, підлісок _____

Лісопатологічна характеристика насадження

Вид пошкодження насадження (лісова пожежа, буревій, сніголам, обледеніння, відмирання та всихання дерев, захаращеність, об'їдання шкідниками хвої/листя, наявність гусені, масовий літ метеликів, опадання хвої/листя, відлущення кори на стовбурах та інші ознаки, не характерні для нормального стану дерев)

шкорова пошкодження

Ступінь пошкодження, ураження: Сильний
(поодинокі, слабке, середнє, сильне)

Вид розподілу пошкоджених дерев: Куртинний
(поодинокий, груповий, куртинний)

Обсяг ушкодженої деревини на 1 гектарі (окомірно) 33 куб. метрів, у тому числі сухостійної 33 куб. метрів

Ознаки погіршення стану лісових насаджень виявив:

<u>М. Ніс</u> (посада) <u>15 02</u> 2021 року <u>пом. п-го</u> (лісничий (помічник лісничого)) <u>15 02</u> 2021 року	<u>[підпис]</u> (підпис) <u>[підпис]</u> (підпис)	<u>Жага О. М.</u> (ініціали та прізвище) <u>Нагорний В. А.</u> (ініціали та прізвище)
--	--	--

Висновок інженера відділу (сектору) охорони і захисту лісу державного лісгосподарського (лісомисливського) підприємства або представника державного спеціалізованого лісозахисного підприємства щодо необхідності здійснення лісозахисних чи інших заходів з поліпшення санітарного стану лісів за результатами огляду санітарного стану лісової ділянки:

Інженер ОЗЛ
(посада)
23 02 2021 року

[підпис]
(підпис)

Майгун Ю.В.
(ініціали та прізвище)

ПОВІДОМЛЕННЯ
про появу ознак погіршення санітарного стану лісових насаджень
Житомирська область

(Автономна Республіка Крим, область)

ДП «Олевське лісове господарство»

(найменування власника лісів, постійного лісокористувача)

Лісництво Юрівське

урочище _____

квартал № 51

виділ № 19

ділянка № 2

площа 0,10 га

Таксаційна характеристика насадження

Склад 9С, 1Б, 1, вік 15 років, бонітет 1, середній діаметр 6 см, середня висота 5 м, повнота 0,70, тип лісу Б2Дс, рельєф рівнинний, експозиція _____, ґрунт _____, підріст _____, підлісок _____

Лісопатологічна характеристика насадження

Вид пошкодження насадження (лісова пожежа, буревій, сніголам, обледеніння, відмирання та всихання дерев, захаращеність, об'їдання шкідниками хвої/листя, наявність гусені, масовий літ метеликів, опадання хвої/листя, відлущення кори на стовбурах та інші ознаки, не характерні для нормального стану дерев)

Лісова пожежа

Ступінь пошкодження, ураження: _____

Сильний

(поодинокі, слабке, середнє, сильне)

Вид розподілу пошкоджених дерев: _____

Куртинний

(поодинокі, груповий, куртинний)

Обсяг ушкодженої деревини на 1 гектарі (окомірно) 67 куб. метрів, у тому числі сухостійної 67 куб. метрів

Ознаки погіршення стану лісових насаджень виявив:

М. Ніс

(посада)

15 02 2021 року

М. Ніс

(лісничий (помічник лісничого))

15 02 2021 року

ТБ

(підпис)

ТБ

(підпис)

Якоз. О. В.

(ініціали та прізвище)

Нагорний В. А.

(ініціали та прізвище)

Висновок інженера відділу (сектору) охорони і захисту лісу державного лісгосподарського (лісомисливського) підприємства або представника державного спеціалізованого лісозахисного підприємства щодо необхідності здійснення лісозахисних чи інших заходів з поліпшення санітарного стану лісів за результатами огляду санітарного стану лісової ділянки:

Інженер ОЗЛ

(посада)

23 02 2021 року

М. Ніс

(підпис)

Майгун Ю.В.

(ініціали та прізвище)

АКТ
обстеження насаджень,
що потребують санітарного рубання суцільного (СРС)

25 лютого 2021 року

м. Олевськ

Нами, комісією створеною у відповідності до п.30 Санітарних правил у лісах України (в редакції постанови Кабінету Міністрів України від 26 жовтня 2016 року № 756 та постанови Кабінету Міністрів України від 09 грудня 2020 р № 1224) та на підставі наказу по ДП «Олевське ЛГ» від 15.01.2021р. за № 84 в складі головного спеціаліста відділу лісового господарства охорони і захисту лісу Житомирського обласного управління лісового та мисливського господарства Радченка О.А, міського голови Олевської об'єднаної територіальної громади Лисицького С.І., начальника відділу нагляду та прогнозу ДСЛП „Вінницялісозахист” Січко Л.М., інженера лісового господарства ДП „Олевське лісове господарство” Дривицького С.А., інженера охорони і захисту лісу ДП „Олевське лісове господарство” Майгуна Ю.В., посадових осіб лісництва Олевського, Юрівського та Покровського. провели обстеження лісових насаджень, що належать ДП «Олевське ЛГ» і знаходяться на території Коростенського району Житомирської області на предмет їх лісопатологічного стану та доцільності призначення їх в санітарне рубання суцільне.

Комісія у вищезгаданому складі провела огляд насаджень і встановила:

При обстеженні використовувались матеріали лісовпорядкування 2019 року.

Олевське лісництво:

№ кварт.	№ виділу	Площа, га/ Площа, що підл. рубці	Склад	Таксаційна характеристика							
				Вік, років	Повнота	Бонітет	Нсер, м	Дсер, см	ТУМ	Запас на 1 га, м.куб	Категорія захисності
Олевська ОТГ											
20	32.3	4,3/1,0	3Дз1Сз4Бп1Влч1Ос	9	0,90	2	2	2	СЗГДС	15	2
28	39.3	2,2/0,7	6Сз3Дз1Бп+Ос	8	0,85	1	2	2	ВЗДС	10	2
Всього по л-ву:		6,5/1,7									

Покровське лісництво:

№ кварт.	№ виділу	Площа, га/ Площа, що підл. рубці	Склад	Таксаційна характеристика							
				Вік, років	Повнота	Бонітет	Нсер, м	Дсер, см	ТУМ	Запас на 1 га, м.куб	Категорія захисності
Олевська ОТГ											
65	23.3	2,3/0,3	7Бп2Сз1Ос	7	0,70	1	3	4	СЗГДС	10	4
65	32,3	2,2/0,2	6Сз2Бп1Дз1Влч	10	0,70	1	3	4	ВЗДСА	15	4
Всього по л-ву:		4,5/0,5									

Юрівське лісництво:

№ кварт.	№ виділу	Площа, га/ Площа, що підл. рубці	Склад	Таксаційна характеристика							
				Вік, років	Повнота	Бонітет	Нсер, м	Дсер, см	ТУМ	Запас на 1 га, м.куб	Категорія захисност і
Олевська ОТГ											
44	30.3	2,4/0,8	6Сз2Дз2Бп	6	0,80	1	2	2	ВЗДС	10	4
50	12.3	5,6/1,0	5Сз5Бп	17	0,80	2	6	6	В4ДС	50	4
50	22.3	3,3/1,0	7Бп2Сз1Дз	13	0,70	1	6	4	ВЗДС	30	4
50	31.3	5,0/0,6	7Сз3Бп	13	0,80	2	3	4	ВЗДС	20	4
51	19.3	5,8/0,1	9Сз1Бп	15	0,70	1	5	6	В2ДС	40	4
Всього по л-ву:		22,1/3,5									

Причиною розладнання даного насадження являється всихання деревостану внаслідок пошкодження стійкою низовою пожежею свіжою, характеризується всиханням деревостану сильної інтенсивності, суцільного характеру. На деревах сосни хвоя жовто-зелена, руда, або відсутня, висота нагару на стовбурах до нижньої частини крони, обпал кореневої шийки (з відмиранням камбію), смоловиділення більше ніж $\frac{1}{2}$ периметра, а у вологих умовах ступінь обгорання кореневих лап і кореневої шийки більше $\frac{3}{4}$ периметра стовбура. Деревя сосни відпрацьовані комплексом стовбурових шкідників, переважаючим видом яких є синя соснова златка, додатково дерева відпрацьовані личинками соснових вусачів сильної ступені заселеності. Відбувається відшарування кори на стовбурах. Також внутрішні тканини стовбурів в місцях поширення личинкових ходів стовбурових шкідників характеризуються наявністю «синяви» яка характерна при поширенні її збудників - офіостомових грибів. На деревах берези в межах обгорілих ділянок стовбура наявні плоді тіла білого кольору дереворуйнівних грибів, що вказує на їх загибель. В подальшому в цих насадженнях є висока імовірність відпаду та створення захаращеності. Повнота дерев 1-3 категорії стану нижче встановленого показника повноти.

Враховуючи такий лісопатологічний та санітарний стан обстежених насаджень, комісія прийшла до висновку:

Висновки та рекомендації:

1. З метою поліпшення санітарного стану лісів, недопущення негативного впливу на навколишнє природне середовище, з метою недопущення розповсюдження стовбурових шкідників, згідно пункту 27 Санітарних правил в лісах України (в редакції постанови Кабінету Міністрів України від 26 жовтня 2016 року №756 та постанови Кабінету Міністрів України від 09 грудня 2020 р № 1224) комісія вважає за доцільне провести в вище перерахованих виділах суцільну санітарну рубку на загальній площі **5,7га**.
2. Рубки необхідно провести в максимально стислі терміни.
3. Рубки провести згідно Санітарних правил в лісах України (в редакції постанови Кабінету Міністрів України від 26 жовтня 2016 року № 756 та постанови Кабінету Міністрів України від 09 грудня 2020 р № 1224).
4. Порубкові залишки і неліквідну деревину потрібно спалювати або переробляти одночасно із заготівлею для недопущення розвитку осередків стовбурових шкідників та запобіганню пошкодженню суміжних насаджень.
5. Лісовідновлення провести способом створення лісових культур з головною породою сосною звичайною. Забезпечити максимальне збереження природного поновлення до віку змикання періодичним видаленням конкурентної трав'янистої та деревно-чагарникової рослинності. Надалі обов'язково формувати лише складні змішані насадження шляхом селективного догляду за другорядними породами. В якості другорядних порід використовувати ґрунтополіпшуючі породи дерев або чагарників та плоді для приваблення ентомофагів та відкритогніздуючих птахів. Строки лісовідновлення – весняний період 2021 року.

Примітка: геодезична зйомка, суцільний перелік дерев, відбір модельних дерев на ділянках та складання матеріально-грошової оцінки лісосік проведено посадовими особами ДП «Олевське ЛГ».

Акт складено в трьох примірниках, копії акту надані представникам органів місцевого самоврядування згідно списку.

АКТ обстеження насаджень, що потребують санітарного рубання суцільного (СРС), по ДП «Олевське ЛГ» на загальну площу 5,2 га від 24 лютого 2021 року підписали:

ПІДПИСИ:

Головний спеціаліст відділу лісового
господарства охорони і захисту лісу
Житомирського обласного управління
лісового та мисливського господарства

О.А.Радченко

Міський голова
Олевської об'єднаної територіальної громади

С.І. Лисицький

Начальник відділу нагляду
та пргнозу
ДСЛП «Вінницялісозахист»

Л.М. Січко

Інженер лісового господарства
ДП «Олевський ЛГ»

С.А. Дривицький

Інженер ОЗЛ
ДП «Олевський ЛГ»

Ю.В. Майгун

В.о. лісничого Олевського л-ва

П.С. Яценко

В.о. лісничого Покровського л-ва

Я.М. Яцкевич

Старший майстер Юрівського л-ва

Л.В. Булуй



Житомирська
(Автономна Республіка Крим, область)
ДП "Олевське ЛП"
(найменування власника лісів, постійного лісокор

Директор ДД "Олевське ЛГ"	"23"	2021
Начальник відділу нагляду та прогнозу ДСЛП "Вінницькозахист"	"24"	2021

1. Січко

