

Погоджую:

Погоджую:




ПЕРЕЛІК

заходів з поліпшення санітарного стану лісів  
ДП "Олевське лісове господарство"  
(найменування власника лісів, постійного лісокористувача)  
Житомирська область  
(Автономна Республіка Крим, область)

Лісництво (почище)	Номер кварталу	Номер виділу	Площа виділу, гектарів	Номер підвиділу	Площа підвиділу, гектарів		склад	Коротка таксаційна характеристика насадження відповідно до матеріалів лісовпорядкування						Категорія захисності	Вид запланованих заходів	Причини призначення заходів	Орієнтовний запас деревини, що підлягає вирубуванню, куб. м	Наваність рослин і тварин, записаних до Червоної книги України
					загальна	у тому числі для експлуатації		вік, років	повнота	бонітет	середня висота, м	середній діаметр, см	запас деревостану, куб. метрів на 1 гектар					
Олевське	2	3	4	5	6	7	8	9	10	11	12	13	14	15	16	17	18	19
	20	32	4,3	2	1,0	1,0	3Д31С34Бп1Влч1Ос	9	0,90	2	2	2	15	2	СРС	Лісова низова пожежа	18	не має
	21	24	1,3	2	0,5	0,5	5С31Д34Бп+Ос	6	0,90	1	1	1	10	2	СРС	Лісова низова пожежа	7	не має
	28	39	2,2	2	0,7	0,7	6С33Д31Бп+Ос	8	0,85	1	2	2	10	2	СРС	Лісова низова пожежа	15	не має
	Разом СРС				2,2	2,2												
Поліпське	65	23	2,3	2	1,0	1,0	7Бп2С31Ос	7	0,70	1	3	4	10	4	СРС	Лісова низова пожежа	16	не має
	65	7	1,5	2	0,5	0,5	9С31Бп+Дз	14	0,70	1	8	8	60	4	СРС	Лісова низова пожежа	14	не має
	65	8	2,0	2	0,7	0,7	7С32Бп1Дз	7	0,60	1	2,5	4	15	4	СРС	Лісова низова пожежа	6	не має
	65	24	6,2	2	0,2	0,2	6С34Бп+Ос	12	0,70	2	3,5	4	20	4	СРС	Лісова низова пожежа	2	не має
	65	32	2,2	2	1,0	1,0	6С32Бп1Д31Влч	10	0,70	1	3	4	15	4	СРС	Лісова низова пожежа	17	не має
Кам'янське	Разом СРС				3,4	3,4												
	81	38	2,1	2	0,6	0,6	4С32Ос2Бп2Дз	16	0,85	2	7	8	70	4	СРС	Лісова низова пожежа	39	не має
	Разом СРС				0,6	0,6												
	43	40	1,6	2	0,6	0,6	5С32Д33Бп	11	0,80	1	3	4	20	4	СРС	Лісова низова пожежа	9	не має
	44	30	2,4	2	0,8	0,8	6С32Д32Бп	6	0,80	1	1,5	2	10	4	СРС	Лісова низова пожежа	13	не має
Юрківське	45	3	2,9	2	1,0	1,0	4С32Д34Бп	8	0,80	1	1,5	2	20	4	СРС	Лісова низова пожежа	10	не має
	45	9	2,5	2	0,8	0,8	5С32Д33Бп	8	0,80	1	1,5	2	20	4	СРС	Лісова низова пожежа	30	не має
	45	34	2,0	2	0,6	0,6	8С32Дз	5	0,90	2				4	СРС	Лісова низова пожежа	12	не має
	50	3	1,5	2	0,7	0,7	8С31Бп1Д3+Ос	5	0,70	1	1,5	2	10	4	СРС	Лісова низова пожежа	4	не має
	50	12	5,6	2	1,0	1,0	5С33Бп	17	0,80	2	6	6	50	4	СРС	Лісова низова пожежа	40	не має
	50	22	3,3	2	1,0	1,0	7Бп2С31Дз	13	0,70	1	6	4	30	4	СРС	Лісова низова пожежа	27	не має
	50	31	5,0	2	1,0	1,0	7С33Бп	13	0,80	2	3	4	20	4	СРС	Лісова низова пожежа	66	не має
	51	5	1,3	2	0,3	0,3	7С33Бп	14	0,70	1	5	8	30	4	СРС	Лісова низова пожежа	30	не має
	51	11	2,3	2	0,9	0,9	6С32Д32Бп	9	0,80	1	2	2	10	4	СРС	Лісова низова пожежа	7	не має

51	19	5,8	2	0,6	0,6	9СзІБп	15	0,70	1	5	6	40	4	СРС	Лісова низова пожежа	45	не має
Разом СРС				9,3	9,3												
Разом: по ДП			СРС	15,5	15,5												
Разом: по ДП "Олевське ЛП"				15,5	15,5												
Директор ДП "Олевське ЛП"																	
В.Ю. Мазарчук																	
24 02 2021 року																	



А К Т  
поточного лісопатологічного обстеження

24 лютого 2021 року

м. Олевськ

Мною, начальником відділу нагляду та прогнозу ДСЛП «Вінницялісозахист» Січко Л.М. за участю інженера лісового господарства ДП «Олевське ЛГ» Дривицького С.А., інженера охорони та захисту лісу ДП «Олевське ЛГ» Майгуна Ю.В., в присутності посадових осіб Руднянського, Покровського, Юрівського, Олевського, Кам'янського лісництв в період 24 лютого 2021 року на підставі листа ДП «Олевське ЛГ» № 209 від 19.02.2021 року провели поточне лісопатологічне обстеження насаджень, які перебувають у постійному користуванні ДП «Олевське ЛГ» і знаходяться на території вищеперерахованих лісництв.

В результаті обстеження встановлено наступне:

- **Руднянське л-во** - по маршрутному ходу обстежено лісові насадження в наступних кварталах: 72.

Обстежена площа – 2,6 га.

Заходи, що проектується даним лісопатологічним обстеженням наступні:

- Проведення санітарних рубань суцільних – 2,6 га.
- В.т.ч. по причинах:
- 2,6 га – пожежа верхова.

- **Покровське л-во** - по маршрутному ходу обстежено лісові насадження в наступних кварталах: 65

Обстежена площа – 9,8 га.

Заходи, що проектується даним лісопатологічним обстеженням наступні:

- Проведення санітарних рубань суцільних – 9,8 га.
- В.т.ч. по причинах:
- 9,8 га – низова лісова пожежа сильного ступеня стійка, висота нагару більше 1,5м
- **Олевське л-во** - по маршрутному ходу обстежено лісові насадження в наступних кварталах: 20,21,28,.

Обстежена площа – 9,7 га.

Заходи, що проектується даним лісопатологічним обстеженням наступні:

- Проведення санітарних рубань суцільних – 9,7 га.
- В.т.ч. о причинах:
- 9,7 га – низова лісова пожежа сильного ступеня, висота нагару більше 1,5м.

- **Кам'янське л-во** - по маршрутному ходу обстежено лісові насадження в наступних кварталах: 81,87

Обстежена площа – 3,7 га.

Заходи, що проектується даним лісопатологічним обстеженням наступні:

- Проведення санітарних рубань суцільних – 3,7 га.
- В.т.ч. по причинах:
- 3,7 га – низова лісова пожежа сильного ступеня, висота нагару більше 1,5м.
- **Юрівське** - по маршрутному ходу обстежено лісові насадження в наступних кварталах: 43,44,45,50,51.

Обстежена площа – 35,4 га.

Заходи, що проектується даним лісопатологічним обстеженням наступні:

- Проведення санітарних рубань суцільних – 35,4 га.
- В.т.ч. по причинах:
- 35,4 – низова лісова пожежа сильного ступеня, висота нагару більше 1,5м.

Обстежені деревостани в основному представлені різновіковими чистими та мішаними насадженнями з головною породою Сз,Бп в домішку – Ос,Сб, Дз,Влч.

Загальна обстежена площа по ДП «Олевське ЛГ» складає 61,2 га.

По причині розладнання в загальному:

- 2,6 га - верхова пожежа в молодняках сильного ступеня;
- 58,6 га – низова лісова пожежа сильного ступеня, висота нагару більше 1,5м.

#### Лісопатологічна характеристика обстежених насаджень:

Обстежені насадження характеризуються незадовільним санітарним станом суцільним всиханням. Причинами погіршення санітарного стану є: верхова та низова лісова пожежа. **Насадження, що потребують проведення санітарних рубань суцільних** пошкоджені верховою та низовою лісовою пожежею. Обпал кореневої шийки (з відмирання камбію) більше ніж  $\frac{1}{2}$  периметра, дефоліація понад 90%, часткове опадання кори, на листяних деревах листя засохло або відсутнє. Всихання деревостанів носить суцільний характер. Насадження є тими, що загинули, відносяться до III класу біологічної стійкості. Враховуючи незадовільну лісопатологічну ситуацію, що склалася – у зв'язку з недопущенням розвитку в них небезпечних осередків розмноження та розповсюдження стовбурових шкідників, зокрема з родин златок та вусачів, потребується термінове проведення санітарних рубань суцільних.

**Для поліпшення санітарного стану лісів та відповідно до «Санітарних правил лісах України» в редакції постанови Кабінету Міністрів України від 09 грудня 2020 р № 1224 рекомендовано провести санітарне рубання суцільне (СРС) на площі 61,2 га.**

Відомість поточного лісопатологічного обстеження до акту додається.

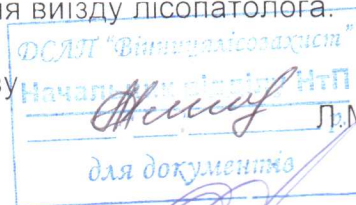
Таксаційні характеристики обстежених насаджень внесені у журнал поточного лісопатологічного обстеження використовувалися згідно матеріалів лісовпорядкування 2019 року.

Під час проведення даного обстеження лісовій охороні ДП «Олевське ЛГ» надавала технічна та консультативна допомога з питань лісозахисту.

#### **РЕКОМЕНДАЦІЇ:**

1. З метою недопущення появи та розповсюдження стовбурових шкідників та збереження технічних якостей деревини, рубки поліпшення санітарного стану лісів необхідно провести в максимально стислі терміни.
2. Рубки провести згідно Санітарних правил в лісах України (в редакції постанови Кабінету Міністрів України від 09 грудня 2020 р. №1224).
3. Порубкові залишки і неліквідну деревину потрібно спалювати або переробляти одночасно із заготівлею, для недопущення розвитку осередків стовбурних шкідників.
4. При спалюванні порубкових решток необхідно дотримуватися Правил пожежної безпеки.
5. Нововиявлені осередки шкідників і хвороб зареєструвати в Книзі осередків шкідників і хвороб.
6. Всихаючі пошкоджені насадження, які спостерігалися при проведенні даного поточного обстеження і не були включені в даний акт силами лісової охорони підприємства, встановити їх місцезнаходження (квартал і виділ) та з допомогою GPS-пристроїв – площу всихання, заповнити Повідомлення про появу ознак погіршення санітарного стану лісових насаджень та інформувати ДСЛП «Вінницялісозахист» для планування виїзду лісопатолога.

Начальник відділу нагляду та прогнозу  
ДСЛП «Вінницялісозахист»



Л.М.Січко

Інженер лісового господарства  
ДП «Олевське ЛГ»

С.А. Дривицький

Інженер з охорони та  
захисту лісу ДП «Олевське ЛГ»

Ю.В. Майгун

Додаток 3  
до Методичних вказівок  
(пункт 4.19)

АКТ

відведення лісосіки

" 22 " 02 2021 р.

Комісія у складі: в.о.лісничого Яценко П.С.  
старший майстер лісу Люшенко О.С.  
майстер лісу обх.№3 Гергало М.М.

провела відведення для Санітарна рубка суцільна на 2021 рік

Постійний лісокористувач ДП «Олевське ЛГ»

Лісництво (структурний підрозділ) Олевське лісництво

Номер кварталу 20 Номер виділу, ділянки 32.2 Площа 7,0 га

Склад деревостану до рубання 3 д, 16, 46, 18, 10 Вік 11 років

Повнота 0,90 Бонітет 2 Маса деревини на 1 га 18 куб. метрів

Маса деревини на ділянці 18 куб. метрів

Закладені пробні площі: кількість 1 шт., площа 0,05 га (5% від площі лісосіки):

Порода	На пробній площі, куб. метрів				В переведенні на 1 га, куб. метрів				В переведенні на всю площу, куб. метрів			
	хворост L=4,1-6 м	Хворост L=2-4м	хворост L=менше як 2 м	разом	хворост L=4,1-6 м	хворост L=2-4м	хворост L=менше як 2 м	разом	хворост L=4,1-6 м	хворост L=2-4м	хворост L=менше як 2 м	разом
Береза		0,9/7,8		0,9/7,8	18/150			18/150	18/150			18
Усього		0,9/7,8		0,9/7,8	18/150			18/150	18/150			18

Дерева, призначені до рубання діаметром 8 см і більше проклеймовані біля кореневої шийки. На всій площі проведено перелік вказаних дерев і складена перелікова відомість № \_\_\_\_\_. Таким чином підлягає вирубування на всій площі:

Порода	Маса деревини, куб. метрів								
	ділової				дров'яної	хворост L=4,1-6 м	хворост L=2-4м	хворост L=менше як 2 м	разом
	великої	середньої	дрібної	разом					
Усього									

Зрубана деревина складена. Ділянка обмежена візиром.

Додаток: 1. Акт закладки і заміру пробної площі.

2. Акт відведення лісосіки.

3. План лісосіки.

Лісничий (керівник структурного підрозділу) Яценко П.С.

Члени комісії старший майстер лісу Люшенко О.С.

майстер лісу обх.№3 Гергало М.М.

Додаток 3  
до Методичних вказівок  
(пункт 4.19)

АКТ

відведення лісосіки

" 23 " 02 2021 р.

Комісія у складі: в.о.лісничого Яценко П.С.  
старший майстер лісу Гриб Я.Л.  
майстер лісу обх.№4 Торгонський Ю.М.  
провела відведення для Санітарна рубка суцільна на 2021 рік  
Постійний лісокористувач ДП «Олевське ЛГ»  
Лісництво (структурний підрозділ) Олевське лісництво  
Номер кварталу 21 Номер виділу, ділянки 24.2 Площа 0,5 га  
Склад деревостану до рубання 5С 1Д 4Бн + 0с Вік 8 років  
Повнота 0,30 Бонітет 1 Маса деревини на 1 га 7 куб. метрів  
Маса деревини на ділянці 4 куб. метрів  
Закладені пробні площі: кількість 1 шт., площа 0,03 га ( 5% від площі лісосіки):

Порода	На пробній площі, куб. метрів					В переведенні на 1 га, куб. метрів					В переведенні на всю площу, куб. метрів				
	хворост L=4,1-6 м	Хворост L=2-4м	хворост L=менше як 2 м	разом		хворост L=4,1-6 м	хворост L=2-4м	хворост L=менше як 2 м	разом		хворост L=4,1-6 м	хворост L=2-4м	хворост L=менше як 2 м	разом	
Береза		0,22/1,8		0,22/1,8		7,3/61			7,3/61		4/33			4	
Усього		0,22/1,8		0,22/1,8		7,3/61			7,3/61		4/33			4	

Дерева, призначені до рубання діаметром 8 см і більше проклеймовані біля кореневої шийки. На всій площі проведено перелік вказаних дерев і складена перелікова відомість № \_\_\_\_\_. Таким чином підлягає вирубування на всій площі:

Порода	Маса деревини, куб. метрів								
	ділової				дров'яної	хворост L=4,1-6 м	хворост L=2-4м	хворост L=менше як 2 м	разом
	великої	середньої	дрібної	разом					
Усього									

Зрубана деревина складена. Ділянка обмежена візиром.

Додаток: 1. Акт закладки і заміру пробної площі.

2. Акт відведення лісосіки.

3. План лісосіки.

Лісничий (керівник структурного підрозділу)

Члени комісії старший майстер лісу

майстер лісу обх.№4

Яценко П.С.

Гриб Я.Л.

Торгонський Ю.М.

Додаток 3  
до Методичних вказівок  
(пункт 4.19)

АКТ

відведення лісосіки

" 22 " 02 2021 р.

Комісія у складі: в.о.лісничого Яценко П.С.

старший майстер лісу Гриб Я.Л.

майстер лісу обх.№4 Торгонський Ю.М.

провела відведення для Санітарна рубка суцільна на 2021 рік

Постійний лісокористувач ДП «Олевське ЛГ»

Лісництво (структурний підрозділ) Олевське лісництво

Номер кварталу 28 Номер виділу, ділянки 39.2 Площа 0,7 га

Склад деревостану до рубання 60/30/16/0 Вік 10 років

Повнота 0,85 Бонітет 1 Маса деревини на 1 га 15 куб. метрів

Маса деревини на ділянці 10 куб. метрів

Закладені пробні площі: кількість 1 шт., площа 0,04 га (5% від площі лісосіки):

Порода	На пробній площі, куб. метрів				В переведенні на 1 га, куб. метрів				В переведенні на всю площу, куб. метрів			
	хворост L=4,1-6 м	Хворост L=2-4м	хворост L=менше як 2 м	разом	хворост L=4,1-6 м	хворост L=2-4м	хворост L=менше як 2 м	разом	хворост L=4,1-6 м	хворост L=2-4м	хворост L=менше як 2 м	разом
Береза		0,58/4,9		0,58/4,9		14,5/121		14,5/121		10/83		10
Усього		0,58/4,9		0,58/4,9		14,5/121		14,5/121		10/83		10

Дерева, призначені до рубання діаметром 8 см і більше проклеймовані біля кореневої шийки. На всій площі проведено перелік вказаних дерев і складена перелікова відомість № \_\_\_\_\_. Таким чином підлягає вирубування на всій площі:

Порода	Маса деревини, куб. метрів								
	ділової				дров'яної	хворост L=4,1-6 м	хворост L=2-4м	хворост L=менше як 2 м	разом
	великої	середньої	дрібної	разом					
Усього									

Зрубана деревина складена. Ділянка обмежена візиром.

Додаток: 1. Акт закладки і заміру пробної площі.

2. Акт відведення лісосіки.

3. План лісосіки.

Лісничий (керівник структурного підрозділу) Яценко П.С.

Члени комісії старший майстер лісу Гриб Я.Л.

майстер лісу обх.№4 Торгонський Ю.М.

# АКТ

## відведення лісосіки

" 22 " лютого 2021 р.

Комісія у складі: В.о.лісничого Я.М.Яцкевич пом. л-чого Охремчук А.В.

Старший майстер лісу Шмат А.С.

майстер лісу 8 ділянки Охрімчук С.І.

провела відведення для **суцільно санітарної рубки** на 2021 році

Постійний лісокористувач ДП «Олевське лісове господарство»

Лісництво (структурний підрозділ) Покровське

Номер кварталу 65 Номер виділу 23 ділянки 2 Площа 1,0га

Вік 9 років Закладені пробні площі: кількість 1 шт., площа 0,05 га ( 5 % від площі лісосіки):

Порода	На пробній площі, куб. метрів				В переведенні на 1 га, куб. метрів				В переведенні на всю площу, куб. метрів			
	хворост L=4,1-6 м	Хворост L=2-4м	хворост L=менше як 2 м	разом	хворост L=4,1-6 м	хворост L=2-4м	хворост L=менше як 2 м	разом	хворост L=4,1-6 м	хворост L=2-4м	хворост L=менше як 2 м	разом
Береза, 63		0,82		0,82		16,4		16,4		16,0		16,0
Усього		0,82		0,82		16,4		16,4		16,0		16,0

Дерева, призначені до рубання діаметром 8 см і більше проклеймовані біля кореневої шийки. На всій площі проведено перелік вказаних дерев і складена перелікова відомість № \_\_\_\_\_. Таким чином підлягає вирубування на всій площі:

Порода а	Маса деревини, куб. метрів								
	ділової				дров'яної	хворост L=4,1-6 м	хворост L=2-4м	хворост L=менше як 2 м	разом
	Велико ї	середньої	дрібної	разом					
Береза									
Усього									

Зрубана деревина складена. Ділянка обмежена візиром.

Додаток: 1. Перелікова відомість № \_\_\_\_\_.

2. Переліково-оцінювальна відомість.

3. План лісосіки.

Лісничий (керівник структурного підрозділу)

Пом л-чого

Члени комісії Ст.м/лісу

М/лісу

Я.М.Яцкевич

А.В.Охремчук

А.С.Шмат

С.І.Охрімчук

# АКТ

## відведення лісосіки

" 23 " лютого 2021 р.

Комісія у складі: В.о.лісничого Я.М.Яцкевич пом. л-чого Охремчук А.В.  
Старший майстер лісу Шмат А.С.

майстер лісу 8 ділянки Охрімчук С.І.

провела відведення для **суцільно санітарної рубки** на 2021 році

Постійний лісокористувач ДП «Олевське лісове господарство»

Лісництво (структурний підрозділ) Покровське

Номер кварталу 65 Номер виділу 7 ділянки 2 Площа 0,5 га

Вік 16 років Закладені пробні площі: кількість 1 шт., площа 0,03 га ( 5 % від площі лісосіки):

Порода	На пробній площі, куб. метрів				В переведенні на 1 га, куб. метрів				В переведенні на всю площу, куб. метрів			
	хворост L=4,1-6 м	Хворост L=2-4м	хворост L=менше як 2 м	разом	хворост L=4,1-6 м	хворост L=2-4м	хворост L=менше як 2 м	разом	хворост L=4,1-6 м	хворост L=2-4м	хворост L=менше як 2 м	разом
С3, бп		0,83		0,83		28,0		28,0		14		14
Усього		0,83		0,83		28,0		28,0		14		14

Дерева, призначені до рубання діаметром 8 см і більше проклеймовані біля кореневої шийки. На всій площі проведено перелік вказаних дерев і складена перелікова відомість № \_\_\_\_\_. Таким чином підлягає вирубування на всій площі:

Порода а	Маса деревини, куб. метрів								
	ділової				дров'яної	хворост L=4,1-6 м	хворост L=2-4м	хворост L=менше як 2 м	разом
	Велико ї	середньої	дрібної	разом					
Береза									
Усього									

Зрубана деревина складена. Ділянка обмежена візиром.

Додаток: 1. Перелікова відомість № \_\_\_\_\_.

2. Переліково-оцінювальна відомість.

3. План лісосіки.

Лісничий (керівник структурного підрозділу) Я.М.Яцкевич

Пом л-чого А.В.Охремчук

Члени комісії Ст.м/лісу А.С.Шмат

М/лісу С.І.Охрімчук

# АКТ

## відведення лісосіки

" 23 " лютого 2021 р.

Комісія у складі: В.о.лісничого Я.М.Яцкевич пом. л-чого Охремчук А.В.

Старший майстер лісу Шмат А.С.

майстер лісу 8 ділянки Охрімчук С.І.

провела відведення для **суцільно санітарної рубки** на 2021 році

Постійний лісокористувач ДП «Олевське лісове господарство»

Лісництво (структурний підрозділ) Покровське

Номер кварталу 65 Номер виділу 8 ділянки 2 Площа 0,7 га

Вік 9 років Закладені пробні площі: кількість 1 шт., площа 0,04 га ( 5 % від площі лісосіки):

Порода	На пробній площі, куб. метрів				В переведенні на 1 га, куб. метрів				В переведенні на всю площу, куб. метрів			
	хворост L=4,1-6 м	Хворост L=2-4м	хворост L=менше як 2 м	разом	хворост L=4,1-6 м	хворост L=2-4м	хворост L=менше як 2 м	разом	хворост L=4,1-6 м	хворост L=2-4м	хворост L=менше як 2 м	разом
С, б		0,34		0,34		8,5		8,5		6,0		6,0
Усього		0,34		0,34		8,5		8,5		6,0		6,0

Дерева, призначені до рубання діаметром 8 см і більше проклеймовані біля кореневої шийки. На всій площі проведено перелік вказаних дерев і складена перелікова відомість № \_\_\_\_\_. Таким чином підлягає вирубування на всій площі:

Порода а	Маса деревини, куб. метрів								
	ділової				дров'яної	хворост L=4,1-6 м	хворост L=2-4м	хворост L=менше як 2 м	разом
	Велико ї	середньої	дрібної	разом					
Береза									
Усього									

Зрубана деревина складена. Ділянка обмежена візиром.

Додаток: 1. Перелікова відомість № \_\_\_\_\_.

2. Переліково-оцінювальна відомість.

3. План лісосіки.

Лісничий (керівник структурного підрозділу) Я.М.Яцкевич

Пом л-чого А.В.Охремчук

Члени комісії Ст.м/лісу А.С.Шмат

М/лісу С.І.Охрімчук

# АКТ

## Відведення лісосіки

" 22 " лютого 2021 р.

Комісія у складі: В.о.лісничого Я.М.Яцкевич пом. л-чого Охремчук А.В.  
Старший майстер лісу Шмат А.С.

майстер лісу 8 ділянки Охрімчук С.І.

провела відведення для **суцільно санітарної рубки** на 2021 році

Постійний лісокористувач ДП «Олевське лісове господарство»

Лісництво (структурний підрозділ) Покровське

Номер кварталу 65 Номер виділу 24 ділянки 2 Площа 0,2 га

Вік 14 років Закладені пробні площі: кількість 1 шт., площа 0,01 га ( 5 % від площі лісосіки):

Порода	На пробній площі, куб. метрів				В переведенні на 1 га, куб. метрів				В переведенні на всю площу, куб. метрів			
	хворост L=4,1-6 м	Хворост L=2-4м	хворост L=менше як 2 м	разом	хворост L=4,1-6 м	хворост L=2-4м	хворост L=менше як 2 м	разом	хворост L=4,1-6 м	хворост L=2-4м	хворост L=менше як 2 м	разом
С3, бп		0,09		0,09		9,0		9,0		2,0		2,0
Усього		0,09		0,09		9,0		9,0		2,0		2,0

Дерева, призначені до рубання діаметром 8 см і більше проклеймовані біля кореневої шийки. На всій площі проведено перелік вказаних дерев і складена перелікова відомість № \_\_\_\_\_. Таким чином підлягає вирубування на всій площі:

Маса деревини, куб. метрів									
Порода	ділової				дров'яної	хворост L=4,1-6 м	хворост L=2-4м	хворост L=менше як 2 м	разом
	Велико ї	середньої	дрібної	разом					
Береза									
Усього									

Зрубана деревина складена. Ділянка обмежена візиром.

Додаток: 1. Перелікова відомість № \_\_\_\_\_.

2. Переліково-оцінювальна відомість.

3. План лісосіки.

Лісничий (керівник структурного підрозділу)

Пом л-чого

Члени комісії Ст.м/лісу

М/лісу

Я.М.Яцкевич

А.В.Охремчук

А.С.Шмат

С.І.Охрімчук

# АКТ

## відведення лісосіки

" 23 " лютого 2021\_р.

Комісія у складі: \_\_В.о.лісничого Я.М.Яцкевич пом. л-чого Охремчук А.В.

Старший майстер лісу Шмат А.С.

майстер лісу 8 ділянки . Охрімчук С.І.

провела відведення для **суцільно санітарної рубки** на 2021\_ році

Постійний лісокористувач ДП «Олевське лісове господарство»

Лісництво (структурний підрозділ) Покровське

Номер кварталу 65 Номер виділу 32 ділянки 2 Площа 1,0 га

Вік 12 років Закладені пробні площі: кількість 1 шт., площа 0,05 га ( 5 % від площі лісосіки):

Порода	На пробній площі, куб. метрів				В переведенні на 1 га, куб. метрів				В переведенні на всю площу, куб. метрів			
	хворост L=4,1-6 м	Хворост L=2-4м	хворост L=менше як 2 м	разом	хворост L=4,1-6 м	хворост L=2-4м	хворост L=менше як 2 м	разом	хворост L=4,1-6 м	хворост L=2-4м	хворост L=менше як 2 м	разом
<u>С3, Б-д</u>		0,69		0,69		13,8		13,8		14		14
Усього		0,69		0,69		13,8		13,8		14		14

Дерева, призначені до рубання діаметром 8 см і більше проклеймовані біля кореневої шийки. На всій площі проведено перелік вказаних дерев і складена перелікова відомість № \_\_\_\_\_. Таким чином підлягає вирубування на всій площі:

Порода а	Маса деревини, куб. метрів								
	ділової				дров'яної	хворост L=4,1-6 м	хворост L=2-4м	хворост L=менше як 2 м	разом
	Велико ї	середньої	дрібної	разом					
Береза									
Усього									

Зрубана деревина складена. Ділянка обмежена візиром.

Додаток: 1. Перелікова відомість №\_\_\_\_\_.

2. Переліково-оцінювальна відомість.

3. План лісосіки.

Лісничий (керівник структурного підрозділу) \_\_\_\_\_

Пом л-чого \_\_\_\_\_

Члени комісії Ст.м/лісу

М/лісу

Я.М.Яцкевич

А.В.Охремчук

А.С.Шмат

С.І.Охрімчук

до Методичних вказівок  
(пункт 4.19)

## АКТ

## відведення лісосіки

" 22 " 02 2021 р.

Комісія у складі: пом. лісничого Яценко Т.А.старший майстер лісу Стаднік І.І.старший майстер лісу Васильчук В.В.

провела відведення для Суцільно санітарної рубки на 2021 рік

Постійний лісокористувач ДП «Олевське ЛГ»Лісництво (структурний підрозділ) Камянське лісництвоНомер кварталу 81 Номер виділу, ділянки 38/21 Площа 0,6 гаСклад деревостану до рубання 663 203 260 + 9к Вік 18 роківПовнота 0,85 Бонітет 2 Маса деревини на 1 га 70 куб. метрівМаса деревини на ділянці 63 куб. метрівЗакладені пробні площі: кількість 1 шт., площа 0,05 га (5 % від площі лісосіки):

Порода	На пробній площі, куб. метрів				В переведенні на 1 га, куб. метрів				В переведенні на всю площу, куб. метрів			
	хворост L=4,1-6 м	Хворост L=2-4 м	хворост L=менше як 2 м	разом	хворост L=4,1-6 м	хворост L=2-4 м	хворост L=менше як 2 м	разом	хворост L=4,1-6 м	хворост L=2-4 м	хворост L=менше як 2 м	разом
<u>С, Бн</u>	<u>1,17</u>			<u>1,17</u>	<u>39</u>			<u>39</u>	<u>23,4</u>			<u>23,4</u>
Усього	<u>1,17</u>			<u>1,17</u>	<u>39</u>			<u>39</u>	<u>23,4</u>			<u>23</u>

Дерева, призначені до рубання діаметром 8 см і більше проклеймовані біля кореневої шийки. На всій площі проведено перелік вказаних дерев і складена перелікова відомість № \_\_\_\_\_. Таким чином підлягає вирубування на всій площі:

всті площі.									
Порода	Маса деревини, куб. метрів								
	ділової				дров'яної	хворост L=4,1-6 м	хворост L=2-4м	хворост L=менше як 2 м	разом
	великої	середньої	дрібної	разом					
Усього									

Зрубана деревина складена. Ділянка обмежена візиром.

Додаток: 1. Акт закладки і заміру пробної площі.

2. Акт відведення лісосіки.

3. План лісосіки.

Помічник лісничого \_\_\_\_\_

Члени комісії старший майстер лісустарший майстер лісуЯценко Т.А.Стаднік І.І.Васильчук В.В.

# АКТ

## відведення лісосіки

«25» 02 2021 рік

Комісія у складі: В.О. Існського Буцко А.В. пом. лісн. Нагорний В.А.  
ст. м. лісу Ероменко А.Ю. м. лісу Ткач О.В.

провела відведення для СРС

Постійний лісокористувач ДП «Олевське ЛГ»

Лісництво(структурний підрозділ) Юрівське

Номер кварталу 43, Номер виділу, ділянки 40(2), Площа 0,6 га

Склад деревостану до рубання 5Б, 2Д, 3Бп Вік 12 років

Повнота 0,80, бонітет 2, маса деревини на 1 га 9 куб.метрів

Маса деревини на ділянці 5,4 куб.метрів.

Закладені пробні площі: кількість 1 шт, площа 0,02, (3 % від площі ділянки)

Порода	На пробній площі куб.метрів				В переведенні на 1 га. куб.метрів				В переведенні на всю площу ділянки		
	Хворост L=4,1-6м	Хворост L=2,1-4м	Хворост До 2-х м	Разом	Хворост L=4,1-6м	Хворост L=2,1-4м	Хворост До 2-х м	Разом	Хворост L=4,1-6м	Хворост L=2,1-4м	Разом
<u>ХВ</u>	<u>-</u>	<u>0,18</u>	<u>-</u>	<u>0,18</u>	<u>-</u>	<u>9</u>	<u>-</u>	<u>9</u>	<u>-</u>	<u>5</u>	<u>5</u>
Усього	<u>-</u>	<u>0,18</u>	<u>-</u>	<u>0,18</u>	<u>-</u>	<u>9</u>	<u>-</u>	<u>9</u>	<u>-</u>	<u>5</u>	<u>5</u>

Дерева призначені до рубання діаметром 8см і більше проклеюються білою фарбою по всій довжині шийки. На всій площі проведено перелік вказаних дерев і складена перелікова відомість № 1. Таким чином підлягає вирубуванню на всій площі:

Порода	Маса деревини.м3						
	Ділової				Дров'яної	Хворост L=4,1-6м	Разом
	великої	середньої	дрібної	разом			
Усього							

Зрубана деревина складена. Ділянка обмежена візіром.

Додаток: 1. Перелікова відомість № 1

2. Переліково-оцінювальна відомість

3. План лісосіки.

Лісничий Нагорний В.А.

Члени комісії: пом.лісничого Буцко А.В. Нагорний В.А.

Ст.м/лісу Ероменко А.Ю.

М/лісу Ткач О.В.

# АКТ

## відведення лісосіки

« 16 » 02 2021 рік

Комісія у складі: пом. лісничого Нагорний В.А. во лісничого Буцаї А.В.  
ст.м. лісу Єрошевко А.Ю. м. лісу Ткач О.В.

провела відведення для СРС

Постійний лісокористувач ДП «Олевське ЛГ»

Лісництво(структурний підрозділ) Юрівське

Номер кварталу 44, Номер виділу, ділянки 30(2), Площа 0,8 га

Склад деревостану до рубання БГ 20, 25n 13 років

Повнота 0,80, бонітет 2, маса деревини на 1 га 13 метрів

Маса деревини на ділянці 10 куб.метрів.

Закладені пробні площі: кількість 1 шт, площа 0,02, (3 % від площі ділянки);

Порода	На пробній площі куб.метрів				В переведенні на 1 га. куб.метрів				В переведенні на всю площу ділянки, куб.метрів			
	Хворост L=4,1-6м	Хворост L=2,1-4м	Хворост До 2-х м	Разом	Хворост L=4,1-6м	Хворост L=2,1-4м	Хворост До 2-х м	Разом	Хворост L=4,1-6м	Хворост L=2,1-4м	Хворост До 2-х м	Разом
<u>Хв</u>	-	<u>0,25</u>	-	<u>0,25</u>	-	<u>13,0</u>	-	<u>13,0</u>	-	<u>10</u>	-	<u>10</u>
Усього	-	<u>0,25</u>	-	<u>0,25</u>	-	<u>13</u>	-	<u>13</u>	-	<u>10</u>	-	<u>10</u>

Дерева призначені до рубання діаметром 8см і більше проклеюються білою фарбою з цукровою шийки. На всій площі проведено перелік вказаних дерев і складена перелікова відомість №       . Таким чином підлягає вирубуванню на всій площі:

Порода	Маса деревини, м3						
	Ділової				Дров'яної	Хворост L=4,1-6м	Хворост L=2,1-4м
	великої	середньої	дрібної	разом			
Усього							

Зрубана деревина складена. Ділянка обмежена візиром.

Додаток: 1. Перелікова відомість №       

2. Переліково-оцінювальна відомість

3. План лісосіки.

Лісничий       

Члени комісії: пом.лісничого Нагорний В.А.

Ст.м/лісу Єрошевко А.Ю.

М/лісу Ткач О.В.

# АКТ

відведення лісосіки

« 18 » 02 2021 рік

Комісія у складі: пом. л-го Нагорний В.А. л-го лісничого Будзь П.В.  
ст.м.лісу Громенко А.Ю. м.лісу Тютч О.В.

провела відведення для СРС

Постійний лісокористувач ДП «Олевське ЛГ»

Лісництво(структурний підрозділ) Юрівське

Номер кварталу 45, Номер виділу, ділянки 3(2), Площа 1.0 га

Склад деревостану до рубання 45, 20, 46, 9 років

Повнота 0.80, бонітет 1, маса деревини на 1 га 10 метрів

Маса деревини на ділянці куб.метрів.

Закладені пробні площі: кількість 1 шт, площа 0.03, (3 % від площі ділянки)

Порода	На пробній площі куб.метрів				В переведенні на 1 га. куб.метрів				Віднесені до площі на всю ділянку куб.метрів			
	Хворост L=4,1-6м	Хворост L=2,1-4м	Хворост До 2-х м	Разом	Хворост L=4,1-6м	Хворост L=2,1-4м	Хворост До 2-х м	Разом	Хворост L=4,1-6м	Хворост L=2,1-4м	Хворост До 2-х м	Разом
Хв	-	0.3	-	0.3	-	10	-	10	-	10	-	10
Усього	-	0.3	-	0.3	-	10	-	10	-	10	-	10

Дерева призначені до рубання діаметром 8см і більше проклеїти білою фарбою. Ділянка обмежена візиром. Додаток: 1. Перелікова відомість № 1. Додаток: 2. Переліково-оцінювальна відомість № 2. Додаток: 3. План лісосіки.

Порода	Маса деревини.м3					Хворост L=4,1-6м
	Ділової				Дров'яної	
	великої	середньої	дрібної	разом		
Усього						

Зрубана деревина складена. Ділянка обмежена візиром.

Додаток: 1. Перелікова відомість № 1.

2. Переліково-оцінювальна відомість

3. План лісосіки.

Лісничий

Члени комісії: пом.лісничого Нагорний В.А.

Ст.м/лісу Громенко А.Ю.

М/лісу Тютч О.В.

## АКТ

відведення лісосіки

« 20 » 08 2021 рік

Комісія у складі:

Григорук С.В.

Брусилов С.Ю.

Нагорний В.А.

провела відведення для

Постійний лісокористувач ДП «Олевське ЛГ»

Лісництво(структурний підрозділ) Юрівське

Номер кварталу 45, Номер виділу, ділянки 9(2), площа 0,8 га

Склад деревостану до рубання 45, 2, 1, 4, 5 років

Повнота 0,8, бонітет 1, маса деревини на 1 га 30 куб.метрів

Маса деревини на ділянці 30 куб.метрів.

Закладені пробні площі: кількість 1 шт, площа 0,2, ( 2 % від площі ділянки):

Порода	На пробній площі куб.метрів				В переведенні на 1 га. куб.метрів				В переведенні на всю куб.метрів		
	Хворост L=4,1-6м	Хворост L=2,1-4м	Хворост До 2-х м	Разом	Хворост L=4,1-6м	Хворост L=2,1-4м	Хворост До 2-х м	Разом	Хворост L=4,1-6м	Хворост До 2-х м	Разом
Хв	0,6	-	-	0,6	30	-	-	30	-	-	30
Усього	0,6	-	-	0,6	30	-	-	30	-	-	30

Дерева призначені до рубання діаметром 8см і більше проклятий шийки. На всій площі проведено перелік вказаних дерев і складені № \_\_\_\_\_. Таким чином підлягає вирубуванню на всій площі:

Порода	Маса деревини.м3					Хворост L=4,1-6м	Хворост до 2х м	разом
	Ділової				Дров'яної			
	великої	середньої	дрібної	разом				
Усього								

Зрубана деревина складена. Ділянка обмежена візиром.

Додаток: 1. Перелікова відомість № \_\_\_\_\_

2. Переліково-оцінювальна відомість

3. План лісосіки.

Лісничий \_\_\_\_\_

Члени комісії: пом.лісничого \_\_\_\_\_ Нагорний В.А.

Ст.м/лісу \_\_\_\_\_

М/лісу \_\_\_\_\_

# АКТ

## відведення лісосіки

« 22 » \_\_\_\_\_ 2021 рік

Комісія у складі:

провела відведення для

Постійний лісокористувач ДП «Олевське ЛГ»

Лісництво(структурний підрозділ) Юрівське

Номер кварталу 45, Номер виділу, ділянки 3462, 0,6 га

Склад деревостану до рубання 84283 років

Повнота 0,1, бонітет 2, маса деревини на 1 га 10 куб.метрів

Маса деревини на ділянці 8 куб.метрів.

Закладені пробні площі: кількість 1 шт, площа 0,24 ( 2 % від 12 га):

Порода	На пробній площі куб.метрів				В переведенні на 1 га. куб.метрів				В переведенні на всю ділянку куб.метрів	
	Хворост L=4,1-6м	Хворост L=2,1-4м	Хворост До 2-х м	Разом	Хворост L=4,1-6м	Хворост L=2,1-4м	Хворост До 2-х м	Разом	Хворост До 2-х м	Разом
Усього	0,24	-	0,24	0,48	12	-	1,2	1,2	10	10

Дерева призначені до рубання діаметром 8см і більше прокля-  
тийки. На всій площі проведено перелік вказаних дерев і склад  
№ \_\_\_\_\_. Таким чином підлягає вирубуванню на всій площі:

Порода	Маса деревини.м3					
	Ділової				Дров'яної	Хворост L=1,1-2,0
	великої	середньої	дрібної	разом		
Усього						

Зрубана деревина складена. Ділянка обмежена візиром.

Додаток: 1. Перелікова відомість № \_\_\_\_\_

2. Переліково-оцінювальна відомість

3. План лісосіки.

Лісничий \_\_\_\_\_

Члени комісії: пом.лісничого \_\_\_\_\_

Ст.м/лісу \_\_\_\_\_

М/лісу \_\_\_\_\_

Нагорний В.А.

\_\_\_\_\_

\_\_\_\_\_

М/лісу 118 Тіау ОВ

## АКТ

### відведення лісосіки

« 25 » 02 2021 рік

Комісія у складі: В.О. Лисенко Григор'єв А.В. Нагорний В.А.  
Ст.м.лісу Вроменко А.Ю. м.лісу Ткач О.В.

провела відведення для СРС

Постійний лісокористувач ДП «Олевське ЛГ»

Лісництво(структурний підрозділ) Юрівське

Номер кварталу 30, Номер виділу, ділянки 12(2), Площа 1.0 га

Склад деревостану до рубання 5856п 18 років

Повнота 0.80, бонітет 2, маса деревини на 1 га 40 м<sup>3</sup>

Маса деревини на ділянці 40 куб.метрів.

Закладені пробні площі: кількість 1 шт, площа 0.03. (3 % від площі)

Порода	На пробній площі куб.метрів				В переведенні на 1 га. куб.метрів				Усього			
	Хворост L=4,1-6м	Хворост L=2,1-4м	Хворост До 2-х м	Разом	Хворост L=4,1-6м	Хворост L=2,1-4м	Хворост До 2-х м	Разом	Хворост L=4,1-6м	Хворост L=2,1-4м	Хворост До 2-х м	Разом
Хв	12	-	-	1.2	40	-	-	40	40	-	-	40
Усього	12	-	-	1.2	40	-	-	40	-	-	-	40

Дерева призначені до рубання діаметром 8см і більше проклеїють білою фарбою. На всій площі проведено перелік вказаних дерев і складено Перелікову відомість № 1. Таким чином підлягає вирубуванню на всій площі:

Порода	Маса деревини.м3					Дров'яної	Хворост L=4,1-6м
	Ділової						
	великої	середньої	дрібної	разом			
Усього							

разом

Зрубана деревина складена. Ділянка обмежена візиром.

Додаток: 1. Перелікова відомість № 1

2. Переліково-оцінювальна відомість

3. План лісосіки.

Лісничий В.О. Лисенко

Члени комісії: пом.лісничого Григор'єв А.В. Нагорний В.А.

Ст.м.лісу Вроменко А.Ю.

М.лісу Ткач О.В.

# АКТ

## відведення лісосіки

« 25 » 02 2021 рік

Комісія у складі: п.м. л.м. Нагорний В.А. Л.м. лісничого  
Буніч Л.В. ст.м. лісу Єрмаков А.Ю.  
М.лісу Ткач О.В.

провела відведення для СРС

Постійний лісокористувач ДП «Олевське ЛГ»

Лісництво(структурний підрозділ) Юрівське

Номер кварталу 50, Номер виділу, ділянки 22(2), Площа 10 га

Склад деревостану до рубання 75п2г10з 14 м<sup>3</sup>

Повнота 0,70, бонітет 1, маса деревини на 1 га 24 м<sup>3</sup>

Маса деревини на ділянці 24 куб.метрів.

Закладені пробні площі: кількість 1 шт, площа 0,03, (3 % від площі лісосіки):

Порода	На пробній площі куб.метрів				В переведенні на 1 га. куб.метрів				В лісосіці на 1 га. куб.метрів			
	Хворост L=4,1-6м	Хворост L=2,1-4м	Хворост До 2-х м	Разом	Хворост L=4,1-6м	Хворост L=2,1-4м	Хворост До 2-х м	Разом	Хворост L=4,1-6м	Хворост L=2,1-4м	Хворост До 2-х м	Разом
<u>Хв</u>	<u>0,80</u>	<u>-</u>	<u>-</u>	<u>0,80</u>	<u>24</u>	<u>-</u>	<u>-</u>	<u>24</u>	<u>-</u>	<u>-</u>	<u>-</u>	<u>24</u>
Усього	<u>0,80</u>	<u>-</u>	<u>-</u>	<u>0,80</u>	<u>24</u>	<u>-</u>	<u>-</u>	<u>24</u>	<u>-</u>	<u>-</u>	<u>-</u>	<u>24</u>

Дерева призначені до рубання діаметром 8см і більше проклеюються шийки. На всій площі проведено перелік вказаних дерев і складена перелікова відомість № 1. Таким чином підлягає вирубуванню на всій площі:

Порода	Маса деревини,м3					
	Ділової				Дров'яної	Хворост L=4,1-6м
	великої	середньої	дрібної	разом		
Усього						

Зрубана деревина складена. Ділянка обмежена візиром.

Додаток: 1. Перелікова відомість № 1

2. Переліково-оцінювальна відомість

3. План лісосіки.

Лісничий Нагорний В.А.

Члени комісії: пом.лісничого Буніч Л.В. Нагорний В.А.

Ст.м/лісу Єрмаков А.Ю.

М/лісу Ткач О.В.

M/лісу

**АКТ**  
**відведення лісосіки**

« 16 » \_\_\_\_\_ 2021 рік

Комісія у складі: В.О. Матієвський, І.В. Мисак, В.А. Нагорний, В.А. Ст.м/лісу, М/лісу

провела відведення для ДП «Олевське ЛГ»

Постійний лісокористувач ДП «Олевське ЛГ»

Лісництво(структурний підрозділ) Юрівське

Номер кварталу 4, Номер виділу, ділянки 3(2), Площа 0,3 га

Склад деревостану до рубання 40, 80% Вік 15 років

Повнота 0,20, бонітет 1, маса деревини на 1 га 30 куб.метрів

Маса деревини на ділянці 9 куб.метрів.

Закладені пробні площі: кількість 1 шт, площа 0,3, ( 0,3 % від площі лісосіки):

Порода	На пробній площі куб.метрів				В переведенні на 1 га. куб.метрів				В переведенні на всю площу лісосіки куб.метрів			
	Хворост L=4,1-6м	Хворост L=2,1-4м	Хворост До 2-х м	Разом	Хворост L=4,1-6м	Хворост L=2,1-4м	Хворост До 2-х м	Разом	Хворост L=4,1-6м	Хворост L=2,1-4м	Хворост До 2-х м	Разом
<u>Х</u>	<u>0,2</u>	<u>-</u>	<u>-</u>	<u>0,2</u>	<u>20</u>	<u>-</u>	<u>-</u>	<u>20</u>	<u>9</u>	<u>-</u>	<u>-</u>	<u>9</u>
<u>У</u>	<u>0,1</u>	<u>-</u>	<u>-</u>	<u>0,1</u>	<u>10</u>	<u>-</u>	<u>-</u>	<u>10</u>	<u>4</u>	<u>-</u>	<u>-</u>	<u>4</u>
Усього	<u>0,3</u>	<u>-</u>	<u>-</u>	<u>0,3</u>	<u>30</u>	<u>-</u>	<u>-</u>	<u>30</u>	<u>13</u>	<u>-</u>	<u>-</u>	<u>13</u>

Дерева призначені до рубання діаметром 8см і більше проклеювані білою фарбою ділової шийки. На всій площі проведено перелік вказаних дерев і складена перелікова відомість № 1. Таким чином підлягає вирубуванню на всій площі:

Порода	Маса деревини.мЗ							
	Ділової				Дров'яної	Хворост L=4,1-6м	Хворост L=2,1-4м	разом
	великої	середньої	дрібної	разом				
<u>Х</u>	<u>0,2</u>	<u>-</u>	<u>-</u>	<u>0,2</u>	<u>20</u>	<u>-</u>	<u>-</u>	<u>20</u>
<u>У</u>	<u>0,1</u>	<u>-</u>	<u>-</u>	<u>0,1</u>	<u>10</u>	<u>-</u>	<u>-</u>	<u>10</u>
Усього	<u>0,3</u>	<u>-</u>	<u>-</u>	<u>0,3</u>	<u>30</u>	<u>-</u>	<u>-</u>	<u>30</u>

Зрубана деревина складена. Ділянка обмежена візиром.

Додаток: 1. Перелікова відомість № 1

2. Переліково-оцінювальна відомість

3. План лісосіки.

Лісничий В.А. Нагорний

Члени комісії: пом.лісничого В.А. Нагорний Нагорний В.А.

Ст.м/лісу В.А. Нагорний

М/лісу В.А. Нагорний

# АКТ

відведення лісосіки

«      »      2021 рік

Комісія у складі:

провела відведення для

Постійний лісокористувач ДП «Олевське ЛГ»

Лісництво(структурний підрозділ) Юрівське

Номер кварталу                     , Номер виділу, ділянки                     , Площа                      га

Склад деревостану до рубання                      ків

Повнота                     , бонітет                     , маса деревини на 1 га                      куб

Маса деревини на ділянці                      куб.метрів.

Закладені пробні площі: кількість                      шт, площа                      м<sup>2</sup> % від площі                      га

Порода	На пробній площі куб.метрів				В переведенні на 1 га. куб.метрів				Всього куб.м	Всього га
	Хворост L=4,1-6м	Хворост L=2,1-4м	Хворост До 2-х м	Разом	Хворост L=4,1-6м	Хворост L=2,1-4м	Хворост До 2-х м	Разом		
Усього										

Дерева призначені до рубання діаметром 8см і більше проклеїти  
шийки. На всій площі проведено перелік вказаних дерев і складена  
№                     . Таким чином підлягає вирубуванню на всій площі:

Порода	Маса деревини, м3					Хворост L=4,1-6м	Всього
	Ділової				Дрібної		
	великої	середньої	дрібно́ї	разом			
Усього							

Зрубана деревина складена. Ділянка обмежена візиром.

Додаток: 1. Перелікова відомість №                     

2. Переліково-оцінювальна відомість

3. План лісосіки.

Лісничий                     

Члени комісії: пом.лісничого                      Нагорний

Ст.м/лісу                     

М/лісу

# АКТ

## відведення лісосіки

« 23 » 02 2021 рік

Комісія у складі: Лісничий Рубан В., пом. лісн. Нагорний В.А.  
Ст.м/лісу Іванова Н.М. м-р лісу Ткач Р.В.

провела відведення для ДП

Постійний лісокористувач ДП «Олевське ЛГ»

Лісництво(структурний підрозділ) Юрівське

Номер кварталу 57, Номер виділу, ділянки 19(2), Площа 0,6 га

Склад деревостану до рубання 90 10 Вік 16 років

Повнота 0,7, бонітет 7, маса деревини на 1 га 45,0 куб.метрів

Маса деревини на ділянці 27,0 куб.метрів.

Закладені пробні площі: кількість 1 шт, площа 0,02 % від площі лісосіки):

Порода	На пробній площі куб.метрів				В переведенні на 1 га. куб.метрів				В переведенні на всю площу, куб.метрів			
	Хворост L=4,1-6м	Хворост L=2,1-4м	Хворост До 2-х м	Разом	Хворост L=4,1-6м	Хворост L=2,1-4м	Хворост До 2-х м	Разом	Хворост L=4,1-6м	Хворост L=2,1-4м	Хворост До 2-х м	Разом
<u>ДБ</u>	<u>0,9</u>	<u>-</u>	<u>-</u>	<u>0,9</u>	<u>45,0</u>	<u>-</u>	<u>-</u>	<u>45,0</u>	<u>27,0</u>	<u>-</u>	<u>-</u>	<u>27,0</u>
Усього	<u>0,9</u>	<u>-</u>	<u>-</u>	<u>0,9</u>	<u>45,0</u>	<u>-</u>	<u>-</u>	<u>45,0</u>	<u>27,0</u>	<u>-</u>	<u>-</u>	<u>27,0</u>

Дерева призначені до рубання діаметром 8см і більше проклеймовані біля кореневої шийки. На всій площі проведено перелік вказаних дерев і складена перелікова відомість №       . Таким чином підлягає вирубуванню на всій площі:

Порода	Маса деревини.м3								
	Ділової				Дров'яної	Хворост L=4,1-6м	Хворост L=2,1-4м	Хворост до 2х м	разом
	великої	середньої	дрібної	разом					
Усього									

Зрубана деревина складена. Ділянка обмежена візиром.

Додаток: 1. Перелікова відомість №       

2. Переліково-оцінювальна відомість

3. План лісосіки.

Лісничий       

Члени комісії: пом.лісничого        Нагорний В.А.

Ст.м/лісу       

М/лісу

**ПОВІДОМЛЕННЯ**  
**про появу ознак погіршення санітарного стану лісових насаджень**

Житомирська

(Автономна Республіка Крим, область)

ДП "Олевське лісове господарство"

(найменування власника лісів, постійного лісокористувача)

Лісництво Олевське урочище \_\_\_\_\_  
квартал № 20 виділ № 32 ділянка № 3 площа 1.0 га

**Таксаційна характеристика насадження**

Склад 381G4B-1B<sub>2</sub>10c, вік 9 років, бонітет 2, середній діаметр 2 см, середня висота 2 м, повнота 0.90, тип лісу СЗГс, рельєф рівнинний, експозиція \_\_\_\_\_, ґрунт \_\_\_\_\_, підріст \_\_\_\_\_, підлісок \_\_\_\_\_

**Лісопатологічна характеристика насадження**

Вид пошкодження насадження (лісова пожежа, буревій, сніголам, обледеніння, відмирання та всихання дерев, захаращеність, об'їдання шкідниками хвої/листя, наявність гусені, масовий літ метеликів, опадання хвої/листя, відлущення кори на стовбурах та інші ознаки, не характерні для нормального стану дерев)

Низова лісова пожежа

Ступінь пошкодження, ураження: сильне  
(поодинокі, слабке, середнє, сильне)

Вид розподілу пошкоджених дерев: куртинний  
(поодинокий, груповий, куртинний)

Обсяг ушкодженої деревини на 1 гектарі (окомірно) 23 куб. метрів, у тому числі сухостійної 23 куб. метрів

Ознаки погіршення стану лісових насаджень виявив:

Ст.м.л.І м.д. \_\_\_\_\_ О.С. Люшенко  
(посада) (підпис) (ініціали та прізвище)

10 02 2021 року

Лісничий \_\_\_\_\_ П.С. Яценко  
(лісничий (помічник лісничого) (підпис) (ініціали та прізвище)

11 02 2021 року

Висновок інженера відділу (сектору) охорони і захисту лісу державного лісгосподарського (лісомисливського) підприємства або представника державного спеціалізованого лісозахисного підприємства щодо необхідності здійснення лісозахисних чи інших заходів з поліпшення санітарного стану лісів за результатами огляду санітарного стану лісової ділянки:

Потребує проведення СРС

Інженер ОЗЛ \_\_\_\_\_ Ю.В. Майгун  
(посада) (підпис) (ініціали та прізвище)

12 02 2021 року

**ПОВІДОМЛЕННЯ**  
**про появу ознак погіршення санітарного стану лісових насаджень**

Житомирська

(Автономна Республіка Крим, область)

ДП "Олевське лісове господарство"

(найменування власника лісів, постійного лісокористувача)

Лісництво Олевське урочище \_\_\_\_\_  
квартал № 21 виділ № 24 ділянка № 2 площа 0,5 га

**Таксаційна характеристика насадження**

Склад 5G1A4B+0c, вік 6 років, бонітет 1, середній діаметр \_\_\_\_\_ см, середня висота 1 м, повнота 0,90, тип лісу В3ДС, рельєф рівнинний, експозиція \_\_\_\_\_, ґрунт \_\_\_\_\_, підріст \_\_\_\_\_, підлісок \_\_\_\_\_

**Лісопатологічна характеристика насадження**

Вид пошкодження насадження (лісова пожежа, буревій, сніголам, обледеніння, відмирання та всихання дерев, захаращеність, об'їдання шкідниками хвої/листя, наявність гусені, масовий літ метеликів, опадання хвої/листя, відлущення кори на стовбурах та інші ознаки, не характерні для нормального стану дерев)

Низова лісова пожежа

Ступінь пошкодження, ураження: \_\_\_\_\_ сильне  
(поодинокі, слабке, середнє, сильне)

Вид розподілу пошкоджених дерев: \_\_\_\_\_ куртинний  
(поодинокий, груповий, куртинний)

Обсяг ушкодженої деревини на 1 гектарі (окомірно) 7 куб. метрів, у тому числі сухостійної 7 куб. метрів

Ознаки погіршення стану лісових насаджень виявив:

Ст.м.л.ІІ м.д. Гриб Я.Л. Гриб  
(посада) (підпис) (ініціали та прізвище)

10 02 2021 року

Лісничий Яценко П.С. Яценко  
(лісничий (помічник лісничого) (підпис) (ініціали та прізвище)

11 02 2021 року

Висновок інженера відділу (сектору) охорони і захисту лісу державного лісогосподарського (лісомисливського) підприємства або представника державного спеціалізованого лісозахисного підприємства щодо необхідності здійснення лісозахисних чи інших заходів з поліпшення санітарного стану лісів за результатами огляду санітарного стану лісової ділянки: \_\_\_\_\_ Потребує проведення СРС

Інженер ОЗЛ Майгун Ю.В.Майгун  
(посада) (підпис) (ініціали та прізвище)

12 02 2021 року

**ПОВІДОМЛЕННЯ**  
**про появу ознак погіршення санітарного стану лісових насаджень**

Житомирська

(Автономна Республіка Крим, область)

ДП "Олевське лісове господарство"

(найменування власника лісів, постійного лісокористувача)

Лісництво Олевське урочище \_\_\_\_\_  
квартал № 28 виділ № 39 ділянка № 2 площа 0,7 га

**Таксаційна характеристика насадження**

Склад 6938, 16, +0c, вік 8 років, бонітет 1, середній діаметр 2 см, середня висота 2 м, повнота 0,85, тип лісу 038c, рельєф рівнинний, експозиція \_\_\_\_\_, ґрунт \_\_\_\_\_, підріст \_\_\_\_\_, підлісок \_\_\_\_\_

**Лісопатологічна характеристика насадження**

Вид пошкодження насадження (лісова пожежа, буревій, сніголам, обледеніння, відмирання та всихання дерев, захаращеність, об'їдання шкідниками хвої/листя, наявність гусені, масовий літ метеликів, опадання хвої/листя, відлущення кори на стовбурах та інші ознаки, не характерні для нормального стану дерев)

Низова лісова пожежа

Ступінь пошкодження, ураження: \_\_\_\_\_ сильне  
(поодинокі, слабке, середнє, сильне)

Вид розподілу пошкоджених дерев: \_\_\_\_\_ куртинний  
(поодинокий, груповий, куртинний)

Обсяг ушкодженої деревини на 1 гектарі (окомірно) 15 куб. метрів, у тому числі сухостійної 15 куб. метрів

Ознаки погіршення стану лісових насаджень виявив:

Ст.м.л.ІІ м.д. \_\_\_\_\_ Гриб \_\_\_\_\_ Я.Л. Гриб  
(посада) (підпис) (ініціали та прізвище)  
10 02 2021 року

Лісничий \_\_\_\_\_ Яценко \_\_\_\_\_ П.С. Яценко  
(лісничий (помічник лісничого) (підпис) (ініціали та прізвище)  
11 02 2021 року

Висновок інженера відділу (сектору) охорони і захисту лісу державного лісогосподарського (лісомисливського) підприємства або представника державного спеціалізованого лісозахисного підприємства щодо необхідності здійснення лісозахисних чи інших заходів з поліпшення санітарного стану лісів за результатами огляду санітарного стану лісової ділянки: \_\_\_\_\_ Потребує проведення СРС

Інженер ОЗЛ \_\_\_\_\_ Майгун \_\_\_\_\_ Ю.В. Майгун  
(посада) (підпис) (ініціали та прізвище)  
12 02 2021 року

**ПОВІДОМЛЕННЯ**  
**про появу ознак погіршення санітарного стану лісових насаджень**

\_\_\_\_\_ Житомирська область \_\_\_\_\_  
(Автономна Республіка Крим, область)  
\_\_\_\_\_ ДП «Олевське лісове господарство» \_\_\_\_\_  
(найменування власника лісів, постійного лісокористувача)  
Лісництво Покровське \_\_\_\_\_ урочище \_\_\_\_\_  
квартал № 65 виділ № 7 ділянка № 2 площа 0,5 га

**Таксаційна характеристика насадження**

Склад 3616+04, вік 14 років, бонітет I, середній діаметр 8 см, середня висота 8 м, повнота 0,7, тип лісу Б3В6, рельєф \_\_\_\_\_, експозиція \_\_\_\_\_, ґрунт \_\_\_\_\_, підріст \_\_\_\_\_, підлісок \_\_\_\_\_

**Лісопатологічна характеристика насадження**

Вид пошкодження насадження (лісова пожежа, буревій, сніголам, обледеніння, відмирання та всихання дерев, захаращеність, об'їдання шкідниками хвої/листя, наявність гусені, масовий літ метеликів, опадання хвої/листя, відлущення кори на стовбурах та інші ознаки, не характерні для нормального стану дерев) Нижча, Лісова пожежа \_\_\_\_\_

Ступінь пошкодження, ураження: \_\_\_\_\_  
(поодинокі, слабке, середнє, сильне)

Вид розподілу пошкоджених дерев: \_\_\_\_\_  
(поодинокий, груповий, куртинний)

Обсяг ушкодженої деревини на 1 гектарі (окомірно) 14 куб. метрів, у тому числі сухостійної 14 куб. метрів

Ознаки погіршення стану лісових насаджень виявив:

_____ м.лісу _____ (посада)	<u>Охрімчук</u> (підпис)	Охрімчук С.І. (ініціали та прізвище)
<u>09</u> <u>02</u> 2021 року		
_____ в.о. лісничого _____ (лісничий (помічник лісничого))	<u>Яцкевич</u> (підпис)	Яцкевич Я.М. (ініціали та прізвище)
<u>09</u> <u>02</u> 2021 року		

Висновок інженера відділу (сектору) охорони і захисту лісу державного лісгосподарського (лісомисливського) підприємства або представника державного спеціалізованого лісозахисного підприємства щодо необхідності здійснення лісозахисних чи інших заходів з поліпшення санітарного стану лісів за результатами огляду санітарного стану лісової ділянки:

Потребує Санітарної рубки суцільної

_____ Інженер ОЗЛ _____ (посада)	<u>Майгун</u> (підпис)	Майгун Ю.В. (ініціали та прізвище)
<u>10</u> <u>02</u> 2021 року		

**ПОВІДОМЛЕННЯ**  
**про появу ознак погіршення санітарного стану лісових насаджень**

\_\_\_\_\_ Житомирська область \_\_\_\_\_  
(Автономна Республіка Крим, область)  
\_\_\_\_\_ ДП «Олевське лісове господарство» \_\_\_\_\_  
(найменування власника лісів, постійного лісокористувача)  
Лісництво Покровське \_\_\_\_\_ урочище \_\_\_\_\_  
квартал № 65 виділ № 8 ділянка № 2 площа 0,7 га

**Таксаційна характеристика насадження**

Склад 76,26,10, вік 7 років, бонітет I, середній діаметр 4 см, середня висота 2,5 м, повнота 0,6, тип лісу Д3Д6, рельєф \_\_\_\_\_, експозиція \_\_\_\_\_, ґрунт \_\_\_\_\_, підріст \_\_\_\_\_, підлісок \_\_\_\_\_

**Лісопатологічна характеристика насадження**


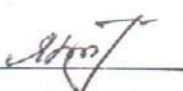
Вид пошкодження насадження (лісова пожежа, буревій, сніголам, обледеніння, відмирання та всихання дерев, захаращеність, об'їдання шкідниками хвої/листя, наявність гусені, масовий літ метеликів, опадання хвої/листя, відлущення кори на стовбурах та інші ознаки, не характерні для нормального стану дерев) Низька Лісова пожежа \_\_\_\_\_

Ступінь пошкодження, ураження: \_\_\_\_\_ сильне  
(поодинокі, слабке, середнє, сильне)

Вид розподілу пошкоджених дерев: \_\_\_\_\_ груповий  
(поодинокий, груповий, куртинний)

Обсяг ушкодженої деревини на 1 гектарі (окомірно) 6 куб. метрів, у тому числі сухостійної 6 куб. метрів

Ознаки погіршення стану лісових насаджень виявив:

_____ м.лісу _____ (посада)	 (підпис)	Охрімчук С.І. (ініціали та прізвище)
<u>09 02</u> 2021 року		
_____ в.о. лісничого _____ (лісничий (помічник лісничого))	 (підпис)	Яцкевич Я.М. (ініціали та прізвище)
<u>09 02</u> 2021 року		

Висновок інженера відділу (сектору) охорони і захисту лісу державного лісогосподарського (лісомисливського) підприємства або представника державного спеціалізованого лісозахисного підприємства щодо необхідності здійснення лісозахисних чи інших заходів з поліпшення санітарного стану лісів за результатами огляду санітарного стану лісової ділянки:

Потребує Санітарної рубки суцільної

_____ Інженер ОЗЛ _____ (посада)	 (підпис)	Майгун Ю.В. (ініціали та прізвище)
<u>10 02</u> 2021 року		

**ПОВІДОМЛЕННЯ**  
**про появу ознак погіршення санітарного стану лісових насаджень**

\_\_\_\_\_ Житомирська область \_\_\_\_\_  
(Автономна Республіка Крим, область)

\_\_\_\_\_ ДП «Олевське лісове господарство» \_\_\_\_\_  
(найменування власника лісів, постійного лісокористувача)

Лісництво Покровське урочище \_\_\_\_\_  
квартал № 65 виділ № 13 ділянка № 2 площа 1,0 га

**Таксаційна характеристика насадження**

Склад Бк 20 10с, вік 7 років, бонітет І, середній діаметр 4 см, середня висота 3 м, повнота 0,7, тип лісу СЗ ПДС, рельєф \_\_\_\_\_, експозиція \_\_\_\_\_, ґрунт \_\_\_\_\_, підріст \_\_\_\_\_, підлісок \_\_\_\_\_

**Лісопатологічна характеристика насадження**

Вид пошкодження насадження (лісова пожежа, буревій, сніголам, обледеніння, відмирання та всихання дерев, захаращеність, об'їдання шкідниками хвої/листя, наявність гусені, масовий літ метеликів, опадання хвої/листя, відлущення кори на стовбурах та інші ознаки, не характерні для нормального стану дерев) низова Лісова пожежа \_\_\_\_\_

Ступінь пошкодження, ураження: \_\_\_\_\_ сильне \_\_\_\_\_  
(поодинокі, слабке, середнє, сильне)

Вид розподілу пошкоджених дерев: \_\_\_\_\_ груповий \_\_\_\_\_  
(поодинокий, груповий, куртинний)

Обсяг ушкодженої деревини на 1 гектарі (окомірно) 16 куб. метрів, у тому числі сухостійної 16 куб. метрів

Ознаки погіршення стану лісових насаджень виявив:

\_\_\_\_\_ м.лісу \_\_\_\_\_ Охрімчук С.І.  
(посада) \_\_\_\_\_ (підпис) \_\_\_\_\_ (ініціали та прізвище)

09 02 2021 року  
\_\_\_\_\_ в.о. лісничого \_\_\_\_\_ Яцкевич Я.М.  
(лісничий (помічник лісничого) \_\_\_\_\_ (підпис) \_\_\_\_\_ (ініціали та прізвище)

09 02 2021 року

Висновок інженера відділу (сектору) охорони і захисту лісу державного лісгосподарського (лісомисливського) підприємства або представника державного спеціалізованого лісозахисного підприємства щодо необхідності здійснення лісозахисних чи інших заходів з поліпшення санітарного стану лісів за результатами огляду санітарного стану лісової ділянки:

Потребує Санітарної рубки суцільної

\_\_\_\_\_ Інженер ОЗЛ \_\_\_\_\_ Майгун Ю.В.  
(посада) \_\_\_\_\_ (підпис) \_\_\_\_\_ (ініціали та прізвище)

10 02 2021 року

**ПОВІДОМЛЕННЯ**  
**про появу ознак погіршення санітарного стану лісових насаджень**

\_\_\_\_\_ Житомирська область \_\_\_\_\_  
(Автономна Республіка Крим, область)  
\_\_\_\_\_ ДП «Олевське лісове господарство» \_\_\_\_\_  
(найменування власника лісів, постійного лісокористувача)  
Лісництво Покровське \_\_\_\_\_ урочище \_\_\_\_\_  
квартал № 65 виділ № 24 ділянка № 2 площа 0,2 га

**Таксаційна характеристика насадження**

Склад С. С. 4Б1 + 0с, вік 12 років, бонітет II, середній діаметр 4 см, середня висота 3,5 м, повнота 0,375, тип лісу \_\_\_\_\_, рельєф \_\_\_\_\_, експозиція \_\_\_\_\_, ґрунт \_\_\_\_\_, підріст \_\_\_\_\_, підлісок \_\_\_\_\_

**Лісопатологічна характеристика насадження**

Вид пошкодження насадження (лісова пожежа, буревій, сніголам, обледеніння, відмирання та всихання дерев, захаращеність, об'їдання шкідниками хвої/листя, наявність гусені, масовий літ метеликів, опадання хвої/листя, відлущення кори на стовбурах та інші ознаки, не характерні для нормального стану дерев) Низька Лісова пожежа \_\_\_\_\_

Ступінь пошкодження, ураження: \_\_\_\_\_ сильне  
(поодинокі, слабке, середнє, сильне)

Вид розподілу пошкоджених дерев: \_\_\_\_\_ груповий  
(поодинокий, груповий, куртинний)

Обсяг ушкодженої деревини на 1 гектарі (окомірно) 2 куб. метрів, у тому числі сухостійної 2 куб. метрів

Ознаки погіршення стану лісових насаджень виявив:

\_\_\_\_\_ м.лісу \_\_\_\_\_ Охрімчук С.І.  
(посада) \_\_\_\_\_ (підпис) \_\_\_\_\_ (ініціали та прізвище)

09 02 2021 року  
\_\_\_\_\_ в.о. лісничого \_\_\_\_\_ Яцкевич Я.М.  
(лісничий (помічник лісничого) \_\_\_\_\_ (підпис) \_\_\_\_\_ (ініціали та прізвище)

09 02 2021 року

Висновок інженера відділу (сектору) охорони і захисту лісу державного лісогосподарського (лісомисливського) підприємства або представника державного спеціалізованого лісозахисного підприємства щодо необхідності здійснення лісозахисних чи інших заходів з поліпшення санітарного стану лісів за результатами огляду санітарного стану лісової ділянки:

Потребує Санітарної рубки суцільної

\_\_\_\_\_ Інженер ОЗЛ  
(посада)

\_\_\_\_\_ (підпис)

Майгун Ю.В.  
(ініціали та прізвище)

10 02 2021 року

**ПОВІДОМЛЕННЯ**  
**про появу ознак погіршення санітарного стану лісових насаджень**

\_\_\_\_\_ Житомирська область \_\_\_\_\_  
(Автономна Республіка Крим, область)  
\_\_\_\_\_ ДП «Олевське лісове господарство» \_\_\_\_\_  
(найменування власника лісів, постійного лісокористувача)  
Лісництво Покровське \_\_\_\_\_  
урочище \_\_\_\_\_  
квартал № 65 виділ № 32 ділянка № 2 площа 1.0 га

**Таксаційна характеристика насадження**

Склад Бк 16п10, 10м вік 10 років, бонітет I, середній діаметр 4 см, середня висота 3 м, повнота 0.7, тип лісу Л1 ДСА, рельєф \_\_\_\_\_, експозиція \_\_\_\_\_, ґрунт \_\_\_\_\_, підріст \_\_\_\_\_, підлісок \_\_\_\_\_

**Лісопатологічна характеристика насадження**

Вид пошкодження насадження (лісова пожежа, буревій, сніголам, обледеніння, відмирання та всихання дерев, захаращеність, об'їдання шкідниками хвої/листя, наявність гусені, масовий літ метеликів, опадання хвої/листя, відлущення кори на стовбурах та інші ознаки, не характерні для нормального стану дерев) Кк 20б Лісова пожежа \_\_\_\_\_

Ступінь пошкодження, ураження: \_\_\_\_\_ **сильне** \_\_\_\_\_  
(поодинокі, слабке, середнє, сильне)

Вид розподілу пошкоджених дерев: \_\_\_\_\_ **груповий** \_\_\_\_\_  
(поодинокий, груповий, куртинний)

Обсяг ушкодженої деревини на 1 гектарі (окомірно) 17 куб. метрів, у тому числі сухостійної 17 куб. метрів

Ознаки погіршення стану лісових насаджень виявив:

\_\_\_\_\_ м.лісу \_\_\_\_\_ Охрімчук С.І.  
(посада) \_\_\_\_\_ (підпис) \_\_\_\_\_  
(ініціали та прізвище)

09 02 2021 року  
\_\_\_\_\_ в.о. лісничого \_\_\_\_\_ Яцкевич Я.М.  
(лісничий (помічник лісничого) \_\_\_\_\_ (підпис) \_\_\_\_\_  
(ініціали та прізвище)

09 02 2021 року

Висновок інженера відділу (сектору) охорони і захисту лісу державного лісгосподарського (лісомисливського) підприємства або представника державного спеціалізованого лісозахисного підприємства щодо необхідності здійснення лісозахисних чи інших заходів з поліпшення санітарного стану лісів за результатами огляду санітарного стану лісової ділянки:

Потребує Санітарної рубки суцільної

\_\_\_\_\_ Інженер ОЗЛ \_\_\_\_\_ Майгун Ю.В.  
(посада) \_\_\_\_\_ (підпис) \_\_\_\_\_  
(ініціали та прізвище)

10 02 2021 року

**ПОВІДОМЛЕННЯ**  
**про появу ознак погіршення санітарного стану лісових насаджень**

Житомирське ОУЛМГ \_\_\_\_\_  
(Автономна Республіка Крим, область)

ДП «Олевське л/г» \_\_\_\_\_  
(найменування власника лісів, постійного лісокористувача)

Лісництво Камянське \_\_\_\_\_ урочище \_\_\_\_\_  
квартал № 81 виділ № 38 ділянка № 2 площа 0,6 га

**Таксаційна характеристика насадження**

Склад 46, 20, 20, 25, вік 16 років, бонітет 2, середній діаметр 8 см, середня висота 7 м, повнота 0,85, тип лісу Б40С, рельєф рівнинний, експозиція \_\_\_\_\_, ґрунт \_\_\_\_\_, підріст \_\_\_\_\_, підлісок \_\_\_\_\_

**Лісопатологічна характеристика насадження**

Вид пошкодження насадження (лісова пожежа, буревій, сніголам, обледеніння, відмирання та всихання дерев, захаращеність, об'їдання шкідниками хвої/листя, наявність гусені, масовий літ метеликів, опадання хвої/листя, відлущення кори на стовбурах та інші ознаки, не характерні для нормального стану дерев)

Лісові низові пошкоди  
Ступінь пошкодження, ураження: \_\_\_\_\_ Сильне  
(поодинокі, слабке, середнє, сильне)

Вид розподілу пошкоджених дерев: \_\_\_\_\_ Груповий  
(поодинокий, груповий, куртинний)

Обсяг ушкодженої деревини на 1 гектарі (окомірно) 39 куб. метрів, у тому числі сухостійної 39 куб. метрів

Ознаки погіршення стану лісових насаджень виявив:

\_\_\_\_\_ ст. майстер лісу \_\_\_\_\_ І.І. Стаднік  
(посада) (підпис) (ініціали та прізвище)

17 02 20 21 року  
\_\_\_\_\_ помічник лісничого \_\_\_\_\_ Т.А.Яценко  
(лісничий (помічник лісничого) (підпис) (ініціали та прізвище)

18 02 20 21 року

Висновок інженера відділу (сектору) охорони і захисту лісу державного лісгосподарського (лісомисливського) підприємства або представника державного спеціалізованого лісозахисного підприємства щодо необхідності здійснення лісозахисних чи інших заходів з поліпшення санітарного стану лісів за результатами огляду санітарного стану лісової ділянки:

\_\_\_\_\_ Потребує СРС \_\_\_\_\_  
Інженер ОЗЛ \_\_\_\_\_ Ю.В. Майгун  
(посада) (підпис) (ініціали та прізвище)  
19 02 20 21 року

**ПОВІДОМЛЕННЯ**  
**про появу ознак погіршення санітарного стану лісових насаджень**  
**Житомирська область**

(Автономна Республіка Крим, область)

**ДП «Олевське лісове господарство»**

(найменування власника лісів, постійного лісокористувача)

Лісництво Юрівське

урочище \_\_\_\_\_

квартал № 42

виділ № 40

ділянка № 25

площа 0.6 га

**Таксаційна характеристика насадження**

Склад 5622357, вік 11 років, бонітет 1, середній діаметр 4 см, середня висота 3 м, повнота 0.80, тип лісу B32C, рельєф рівнинний, експозиція \_\_\_\_\_, ґрунт \_\_\_\_\_, підріст \_\_\_\_\_, підлісок \_\_\_\_\_

**Лісопатологічна характеристика насадження**

Вид пошкодження насадження (лісова пожежа, буревій, сніголам, обледеніння, відмирання та всихання дерев, захаращеність, об'їдання шкідниками хвої/листя, наявність гусені, масовий літ метеликів, опадання хвої/листя, відлущення кори на стовбурах та інші ознаки, не характерні для нормального стану дерев)

Низова пожежа

Ступінь пошкодження, ураження: \_\_\_\_\_

Сильне  
(поодинокі, слабке, середнє, сильне)

Вид розподілу пошкоджених дерев: \_\_\_\_\_

Куртинний  
(поодинокий, груповий, куртинний)

Обсяг ушкодженої деревини на 1 гектарі (окомірно) 9 куб. метрів, у тому числі сухостійної 9 куб. метрів

Ознаки погіршення стану лісових насаджень виявив:

ст. м. лісу  
(посада)

[підпис]  
(підпис)

Ерошенко АН  
(ініціали та прізвище)

15 02 2021 року

пом. л-го  
(лісничий (помічник лісничого))

[підпис]  
(підпис)

Нагорний В А  
(ініціали та прізвище)

15 02 2021 року

Висновок інженера відділу (сектору) охорони і захисту лісу державного лісгосподарського (лісомисливського) підприємства або представника державного спеціалізованого лісозахисного підприємства щодо необхідності здійснення лісозахисних чи інших заходів з поліпшення санітарного стану лісів за результатами огляду санітарного стану лісової ділянки:

Інженер ОЗЛ

(посада)

23 02 2021 року

[підпис]  
(підпис)

Майгун Ю.В.  
(ініціали та прізвище)

**ПОВІДОМЛЕННЯ**  
**про появу ознак погіршення санітарного стану лісових насаджень**  
**Житомирська область**

(Автономна Республіка Крим, область)

**ДП «Олевське лісове господарство»**

(найменування власника лісів, постійного лісокористувача)

Лісництво Юрівське

урочище \_\_\_\_\_

квартал № 44

виділ № 30

ділянка № 2

площа 0.8 га

**Таксаційна характеристика насадження**

Склад БС2Д2Б вік 6 років, бонітет 1, середній діаметр 2 см, середня висота 1.5 м, повнота 0.80, тип лісу БЗДС, рельєф рівнинний, експозиція \_\_\_\_\_, ґрунт \_\_\_\_\_, підріст \_\_\_\_\_, підлісок \_\_\_\_\_

**Лісопатологічна характеристика насадження**

Вид пошкодження насадження (лісова пожежа, буревій, сніголам, обледеніння, відмирання та всихання дерев, захаращеність, об'їдання шкідниками хвої/листя, наявність гусені, масовий літ метеликів, опадання хвої/листя, відлущення кори на стовбурах та інші ознаки, не характерні для нормального стану дерев)

низька пожежесеса

Ступінь пошкодження, ураження: \_\_\_\_\_

сильне

(поодинокі, слабке, середнє, сильне)

Вид розподілу пошкоджених дерев: \_\_\_\_\_

куртинний

(поодинокий, груповий, куртинний)

Обсяг ушкодженої деревини на 1 гектарі (окомірно) 13 куб. метрів, у тому числі сухостійної 13 куб. метрів

Ознаки погіршення стану лісових насаджень виявив:

Ст. м. лісу

(посада)

15 02 2021 року

пом. л-го

(лісничий (помічник лісничого))

15 02 2021 року

(підпис)

(підпис)

Сроменко АЮ

(ініціали та прізвище)

Ногоркий ВЯ

(ініціали та прізвище)

Висновок інженера відділу (сектору) охорони і захисту лісу державного лісогосподарського (лісомисливського) підприємства або представника державного спеціалізованого лісозахисного підприємства щодо необхідності здійснення лісозахисних чи інших заходів з поліпшення санітарного стану лісів за результатами огляду санітарного стану лісової ділянки:

Інженер ОЗЛ

(посада)

23 02 2021 року

(підпис)

Майгун Ю.В.

(ініціали та прізвище)

**ПОВІДОМЛЕННЯ**  
**про появу ознак погіршення санітарного стану лісових насаджень**  
**Житомирська область**

(Автономна Республіка Крим, область)

**ДП «Олевське лісове господарство»**

(найменування власника лісів, постійного лісокористувача)

Лісництво Юрівське урочище \_\_\_\_\_  
квартал № 45 виділ № 3 ділянка № 2 площа 10 га

**Таксаційна характеристика насадження**

Склад К32Б34Б1, вік 8 років, бонітет 1, середній діаметр 2 см, середня висота 15 м,  
повнота 080, тип лісу Б3 ДС, рельєф рівнинний, експозиція \_\_\_\_\_, ґрунт  
\_\_\_\_\_, підріст \_\_\_\_\_, підлісок \_\_\_\_\_

**Лісопатологічна характеристика насадження**

Вид пошкодження насадження (лісова пожежа, буревій, сніголам, обледеніння, відмирання та всихання дерев, захаращеність, об'їдання шкідниками хвої/листя, наявність гусені, масовий літ метеликів, опадання хвої/листя, відлущення кори на стовбурах та інші ознаки, не характерні для нормального стану дерев)

Низова пожежа

Ступінь пошкодження, ураження: \_\_\_\_\_  
(поодинокі, слабке, середнє, сильне)

Вид розподілу пошкоджених дерев: \_\_\_\_\_  
(поодинокі, груповий, куртинний)

Обсяг ушкодженої деревини на 1 гектарі (окомірно) 10 куб. метрів, у тому числі сухостійної 10 куб. метрів

Ознаки погіршення стану лісових насаджень виявив:

<u>Ст. м. лісу</u> (посада)	<u>[підпис]</u> (підпис)	<u>Грищенко А.Ю.</u> (ініціали та прізвище)
<u>15 02</u> 2021 року		
<u>пом. л-го</u> (лісничий (помічник лісничого))	<u>[підпис]</u> (підпис)	<u>Нагорний В.П.</u> (ініціали та прізвище)
<u>15 02</u> 2021 року		

Висновок інженера відділу (сектору) охорони і захисту лісу державного лісгосподарського (лісомисливського) підприємства або представника державного спеціалізованого лісозахисного підприємства щодо необхідності здійснення лісозахисних чи інших заходів з поліпшення санітарного стану лісів за результатами огляду санітарного стану лісової ділянки:

Інженер ОЗЛ (посада)	<u>[підпис]</u> (підпис)	<u>Майгун Ю.В.</u> (ініціали та прізвище)
<u>23 02</u> 2021 року		

**ПОВІДОМЛЕННЯ**  
**про появу ознак погіршення санітарного стану лісових насаджень**  
**Житомирська область**

(Автономна Республіка Крим, область)

**ДП «Олевське лісове господарство»**

(найменування власника лісів, постійного лісокористувача)

Лісництво Юрівське урочище \_\_\_\_\_  
квартал № 45 виділ № 9 ділянка № 2 площа 0.8 га

**Таксаційна характеристика насадження**

Склад С32033БП, вік 8 років, бонітет 1, середній діаметр 2 см, середня висота 15 м,  
повнота 0.8, тип лісу БЗДС, рельєф рівнинний, експозиція \_\_\_\_\_, ґрунт \_\_\_\_\_,  
підріст \_\_\_\_\_, підлісок \_\_\_\_\_

**Лісопатологічна характеристика насадження**

Вид пошкодження насадження (лісова пожежа, буревій, сніголам, обледеніння, відмирання та всихання дерев, захаращеність, об'їдання шкідниками хвої/листя, наявність гусені, масовий літ метеликів, опадання хвої/листя, відлущення кори на стовбурах та інші ознаки, не характерні для нормального стану дерев)

Низова пожежа

Ступінь пошкодження, ураження: \_\_\_\_\_  
(поодинокі, слабке, середнє, сильне)

Вид розподілу пошкоджених дерев: \_\_\_\_\_  
(поодинокий, груповий, куртинний)

Обсяг ушкодженої деревини на 1 гектарі (окомірно) 30 куб. метрів, у тому числі сухостійної 30 куб. метрів

Ознаки погіршення стану лісових насаджень виявив:

м. лісу  
(посада)

15 02 2021 року

пом. А-70  
(лісничий (помічник лісничого))

15 02 2021 року

[підпис]  
(підпис)

[підпис]  
(підпис)

Ткач ОВ  
(ініціали та прізвище)

Нагорний ВА  
(ініціали та прізвище)

Висновок інженера відділу (сектору) охорони і захисту лісу державного лісгосподарського (лісомисливського) підприємства або представника державного спеціалізованого лісозахисного підприємства щодо необхідності здійснення лісозахисних чи інших заходів з поліпшення санітарного стану лісів за результатами огляду санітарного стану лісової ділянки:

Інженер ОЗЛ

(посада)

23 02 2021 року

(підпис)

Майгун Ю.В.  
(ініціали та прізвище)

**ПОВІДОМЛЕННЯ**  
**про появу ознак погіршення санітарного стану лісових насаджень**  
**Житомирська область**

(Автономна Республіка Крим, область)

**ДП «Олевське лісове господарство»**

(найменування власника лісів, постійного лісокористувача)

Лісництво Юрівське

урочище \_\_\_\_\_

квартал № 45

виділ № 34

ділянка № 2

площа 0.6 га

**Таксаційна характеристика насадження**

Склад БС3293, вік 5 років, бонітет 2, середній діаметр \_\_\_\_\_ см, середня висота \_\_\_\_\_ м, повнота 90, тип лісу В20С, рельєф рівнинний, експозиція \_\_\_\_\_, ґрунт \_\_\_\_\_, підріст \_\_\_\_\_, підлісок \_\_\_\_\_

**Лісопатологічна характеристика насадження**

Вид пошкодження насадження (лісова пожежа, буревій, сніголам, обледеніння, відмирання та всихання дерев, захаращеність, об'їдання шкідниками хвої/листя, наявність гусені, масовий літ метеликів, опадання хвої/листя, відлущення кори на стовбурах та інші ознаки, не характерні для нормального стану дерев)

Кизова пожежа

Ступінь пошкодження, ураження: \_\_\_\_\_

сильне

(поодинокі, слабке, середнє, сильне)

Вид розподілу пошкоджених дерев: \_\_\_\_\_

куртинний

(поодинокі, груповий, куртинний)

Обсяг ушкодженої деревини на 1 гектарі (окомірно) 12 куб. метрів, у тому числі сухостійної 12 куб. метрів

Ознаки погіршення стану лісових насаджень виявив:

м. Ліс

(посада)

15 02 2021 року

посада

(лісничий (помічник лісничого)

15 02 2021 року

[підпис]

(підпис)

Ткач ОВ

(ініціали та прізвище)

[підпис]

(підпис)

Нагорний ВП

(ініціали та прізвище)

Висновок інженера відділу (сектору) охорони і захисту лісу державного лісгосподарського (лісомисливського) підприємства або представника державного спеціалізованого лісозахисного підприємства щодо необхідності здійснення лісозахисних чи інших заходів з поліпшення санітарного стану лісів за результатами огляду санітарного стану лісової ділянки:

Інженер ОЗЛ

(посада)

23 02 2021 року

[підпис]

(підпис)

Майгун Ю.В.

(ініціали та прізвище)

**ПОВІДОМЛЕННЯ**  
**про появу ознак погіршення санітарного стану лісових насаджень**  
**Житомирська область**

(Автономна Республіка Крим, область)

**ДП «Олевське лісове господарство»**

(найменування власника лісів, постійного лісокористувача)

Лісництво Юрівське урочище \_\_\_\_\_  
квартал № 30 виділ № 3 ділянка № 2 площа 0,7 га

**Таксаційна характеристика насадження**

Склад Б3В12В+К, вік 5 років, бонітет 1, середній діаметр 2 см, середня висота 15 м,  
повнота 0,70, тип лісу В3ВК, рельєф рівнинний, експозиція \_\_\_\_\_, ґрунт \_\_\_\_\_,  
підріст \_\_\_\_\_, підлісок \_\_\_\_\_

**Лісопатологічна характеристика насадження**

Вид пошкодження насадження (лісова пожежа, буревій, сніголам, обледеніння, відмирання та всихання дерев, захаращеність, об'їдання шкідниками хвої/листя, наявність гусені, масовий літ метеликів, опадання хвої/листя, відлущення кори на стовбурах та інші ознаки, не характерні для нормального стану дерев)

Низька пожежа

Ступінь пошкодження, ураження: Сильне  
(поодинокі, слабке, середнє, сильне)

Вид розподілу пошкоджених дерев: Куртинний  
(поодинокі, груповий, куртинний)

Обсяг ушкодженої деревини на 1 гектарі (окомірно) 4 куб. метрів, у тому числі сухостійної 4 куб. метрів

Ознаки погіршення стану лісових насаджень виявив:

<u>М. Мис</u> (посада)	<u>[підпис]</u> (підпис)	<u>Ткач ОВ</u> (ініціали та прізвище)
<u>15 02</u> 2021 року		
<u>пом. л. 20</u> (лісничий (помічник лісничого))	<u>[підпис]</u> (підпис)	<u>Нагорний ВА</u> (ініціали та прізвище)
<u>15 02</u> 2021 року		

Висновок інженера відділу (сектору) охорони і захисту лісу державного лісгосподарського (лісомисливського) підприємства або представника державного спеціалізованого лісозахисного підприємства щодо необхідності здійснення лісозахисних чи інших заходів з поліпшення санітарного стану лісів за результатами огляду санітарного стану лісової ділянки:

Інженер ОЗЛ (посада)	<u>[підпис]</u> (підпис)	<u>Майгун Ю.В.</u> (ініціали та прізвище)
<u>23 02</u> 2021 року		

**ПОВІДОМЛЕННЯ**  
**про появу ознак погіршення санітарного стану лісових насаджень**  
**Житомирська область**

(Автономна Республіка Крим, область)

**ДП «Олевське лісове господарство»**

(найменування власника лісів, постійного лісокористувача)

Лісництво Юрівське

урочище \_\_\_\_\_

квартал № 50

виділ № 12

ділянка № 2

площа 1.0 га

**Таксаційна характеристика насадження**

Склад БГББП, вік 17 років, бонітет 2, середній діаметр 6 см, середня висота 6 м, повнота 0.80, тип лісу В4ДС, рельєф рівнинний, експозиція \_\_\_\_\_, ґрунт \_\_\_\_\_, підріст \_\_\_\_\_, підлісок \_\_\_\_\_

**Лісопатологічна характеристика насадження**

Вид пошкодження насадження (лісова пожежа, буревій, сніголам, обледеніння, відмирання та всихання дерев, захаращеність, об'їдання шкідниками хвої/листя, наявність гусені, масовий літ метеликів, опадання хвої/листя, відлущення кори на стовбурах та інші ознаки, не характерні для нормального стану дерев)

Низька пожежеза

Ступінь пошкодження, ураження: \_\_\_\_\_

Сильне

(поодинокі, слабке, середнє, сильне)

Вид розподілу пошкоджених дерев: \_\_\_\_\_

Куртинний

(поодинокі, групові, куртинні)

Обсяг ушкодженої деревини на 1 гектарі (окомірно) 40 куб. метрів, у тому числі сухостійної 40 куб. метрів

Ознаки погіршення стану лісових насаджень виявив:

М. Лісу

(посада)

15 02 2021 року

Лісничий М. Г. О.

(лісничий (помічник лісничого)

15 02 2021 року

Ткач

(підпис)

Ткач

(підпис)

Ткач О.В.

(ініціали та прізвище)

Нагорний В.П.

(ініціали та прізвище)

Висновок інженера відділу (сектору) охорони і захисту лісу державного лісгосподарського (лісомисливського) підприємства або представника державного спеціалізованого лісозахисного підприємства щодо необхідності здійснення лісозахисних чи інших заходів з поліпшення санітарного стану лісів за результатами огляду санітарного стану лісової ділянки:

Інженер ОЗЛ

(посада)

23 02 2021 року

Майгун

(підпис)

Майгун Ю.В.

(ініціали та прізвище)

**ПОВІДОМЛЕННЯ**  
**про появу ознак погіршення санітарного стану лісових насаджень**  
**Житомирська область**

(Автономна Республіка Крим, область)

**ДП «Олевське лісове господарство»**

(найменування власника лісів, постійного лісокористувача)

Лісництво Юрівське урочище \_\_\_\_\_  
квартал № 30 виділ № 22 ділянка № 2 площа 10 га

**Таксаційна характеристика насадження**

Склад 7бпх31Д3, вік 13 років, бонітет 1, середній діаметр 4 см, середня висота 6 м,  
повнота 0.70, тип лісу Бс ДС, рельєф рівнинний, експозиція \_\_\_\_\_, ґрунт \_\_\_\_\_,  
підріст \_\_\_\_\_, підлісок \_\_\_\_\_

**Лісопатологічна характеристика насадження**

Вид пошкодження насадження (лісова пожежа, буревій, сніголам, обледеніння, відмирання та всихання дерев, захаращеність, об'їдання шкідниками хвої/листя, наявність гусені, масовий літ метеликів, опадання хвої/листя, відлущення кори на стовбурах та інші ознаки, не характерні для нормального стану дерев)

Низька пожежа

Ступінь пошкодження, ураження: Сильне  
(поодинокі, слабке, середнє, сильне)

Вид розподілу пошкоджених дерев: Куртинний  
(поодинокий, груповий, куртинний)

Обсяг ушкодженої деревини на 1 гектарі (окомірно) 24 куб. метрів, у тому числі сухостійної 24 куб. метрів

Ознаки погіршення стану лісових насаджень виявив:

<u>М-лісг</u> (посада)	<u>ПБ</u> (підпис)	<u>Ікач ОВ</u> (ініціали та прізвище)
<u>15 02</u> 2021 року		
<u>пом-л-го</u> (лісничий (помічник лісничого))	<u>ПБ</u> (підпис)	<u>Нагорний ВН</u> (ініціали та прізвище)
<u>15 02</u> 2021 року		

Висновок інженера відділу (сектору) охорони і захисту лісу державного лісгосподарського (лісомисливського) підприємства або представника державного спеціалізованого лісозахисного підприємства щодо необхідності здійснення лісозахисних чи інших заходів з поліпшення санітарного стану лісів за результатами огляду санітарного стану лісової ділянки:

Інженер ОЗЛ  
(посада)  
23 02 2021 року

ПБ  
(підпис)

Майгун Ю.В.  
(ініціали та прізвище)

**ПОВІДОМЛЕННЯ**  
**про появу ознак погіршення санітарного стану лісових насаджень**  
**Житомирська область**

(Автономна Республіка Крим, область)

**ДП «Олевське лісове господарство»**

(найменування власника лісів, постійного лісокористувача)

Лісництво Юрівське урочище \_\_\_\_\_  
квартал № 50 виділ № 31 ділянка № 2 площа 10 га

**Таксаційна характеристика насадження**

Склад 703БП, вік 13 років, бонітет 2, середній діаметр 4 см, середня висота 3 м,  
повнота 080, тип лісу В3ДС, рельєф рівнинний, експозиція \_\_\_\_\_, ґрунт \_\_\_\_\_,  
підріст \_\_\_\_\_, підлісок \_\_\_\_\_

**Лісопатологічна характеристика насадження**

Вид пошкодження насадження (лісова пожежа, буревій, сніголам, обледеніння, відмирання та всихання дерев, захаращеність, об'їдання шкідниками хвої/листя, наявність гусені, масовий літ метеликів, опадання хвої/листя, відлущення кори на стовбурах та інші ознаки, не характерні для нормального стану дерев)

Низова пожежа

Ступінь пошкодження, ураження: Сильне  
(поодинокі, слабке, середнє, сильне)

Вид розподілу пошкоджених дерев: Куртинний  
(поодинокі, груповий, куртинний)

Обсяг ушкодженої деревини на 1 гектарі (окомірно) 66 куб. метрів, у тому числі сухостійної 66 куб. метрів

Ознаки погіршення стану лісових насаджень виявив:

<u>М. Ніс</u> (посада)	<u>ІІІ</u> (підпис)	<u>Ікач ОВ</u> (ініціали та прізвище)
<u>15 02</u> 2021 року		
<u>пом - л-20</u> (лісничий (помічник лісничого))	<u>ІІІ</u> (підпис)	<u>Нагорний ВП</u> (ініціали та прізвище)
<u>15 02</u> 2021 року		

Висновок інженера відділу (сектору) охорони і захисту лісу державного лісгосподарського (лісомисливського) підприємства або представника державного спеціалізованого лісозахисного підприємства щодо необхідності здійснення лісозахисних чи інших заходів з поліпшення санітарного стану лісів за результатами огляду санітарного стану лісової ділянки:

Інженер ОЗЛ  
(посада)  
23 02 2021 року

ІІІ  
(підпис)

Майгун Ю.В.  
(ініціали та прізвище)

**ПОВІДОМЛЕННЯ**  
**про появу ознак погіршення санітарного стану лісових насаджень**  
**Житомирська область**

(Автономна Республіка Крим, область)

**ДП «Олевське лісове господарство»**

(найменування власника лісів, постійного лісокористувача)

Лісництво Юрівське урочище \_\_\_\_\_  
квартал № 51 виділ № 5 ділянка № 2 площа 0.3 га

**Таксаційна характеристика насадження**

Склад БЗБП, вік 14 років, бонітет 1, середній діаметр 8 см, середня висота 5 м,  
повнота 0.70, тип лісу Б2ДС, рельєф рівнинний, експозиція \_\_\_\_\_, ґрунт \_\_\_\_\_,  
підріст \_\_\_\_\_, підлісок \_\_\_\_\_

**Лісопатологічна характеристика насадження**

Вид пошкодження насадження (лісова пожежа, буревій, сніголам, обледеніння, відмирання та всихання дерев, захаращеність, об'їдання шкідниками хвої/листя, наявність гусені, масовий літ метеликів, опадання хвої/листя, відлущення кори на стовбурах та інші ознаки, не характерні для нормального стану дерев)

Низька пожежа

Ступінь пошкодження, ураження: Сильне  
(поодинокі, слабке, середнє, сильне)

Вид розподілу пошкоджених дерев: Куртинний  
(поодинокі, групові, куртинні)

Обсяг ушкодженої деревини на 1 гектарі (окоірно) 30 куб. метрів, у тому числі сухостійної 30 куб. метрів

Ознаки погіршення стану лісових насаджень виявив:

<u>М. Лісу</u> (посада)	<u>Ю</u> (підпис)	<u>Ткач ОВ</u> (ініціали та прізвище)
<u>15 02</u> 2021 року		
<u>пом. 1-го</u> (лісничий (помічник лісничого))	<u>[підпис]</u> (підпис)	<u>Нагорний В.В.</u> (ініціали та прізвище)
<u>15 02</u> 2021 року		

Висновок інженера відділу (сектору) охорони і захисту лісу державного лісгосподарського (лісомисливського) підприємства або представника державного спеціалізованого лісозахисного підприємства щодо необхідності здійснення лісозахисних чи інших заходів з поліпшення санітарного стану лісів за результатами огляду санітарного стану лісової ділянки:

Інженер ОЗЛ (посада)	<u>[підпис]</u> (підпис)	<u>Майгун Ю.В.</u> (ініціали та прізвище)
<u>23 02</u> 2021 року		

**ПОВІДОМЛЕННЯ**  
**про появу ознак погіршення санітарного стану лісових насаджень**  
**Житомирська область**

(Автономна Республіка Крим, область)

**ДП «Олевське лісове господарство»**

(найменування власника лісів, постійного лісокористувача)

Лісництво Юрівське урочище \_\_\_\_\_  
квартал № 51 виділ № 11 ділянка № 2 площа 0.9 га

**Таксаційна характеристика насадження**

Склад БС2ДЗБ17, вік 9 років, бонітет 1, середній діаметр 2 см, середня висота 2 м,  
повнота 0.80, тип лісу БЗДХ, рельєф рівнинний, експозиція \_\_\_\_\_, ґрунт \_\_\_\_\_,  
підріст \_\_\_\_\_, підлісок \_\_\_\_\_

**Лісопатологічна характеристика насадження**

Вид пошкодження насадження (лісова пожежа, буревій, сніголам, обледеніння, відмирання та всихання дерев, захаращеність, об'їдання шкідниками хвої/листя, наявність гусені, масовий літ метеликів, опадання хвої/листя, відлущення кори на стовбурах та інші ознаки, не характерні для нормального стану дерев)

Низова пожежа

Ступінь пошкодження, ураження: \_\_\_\_\_  
(поодинокі, слабке, середнє, сильне)

Вид розподілу пошкоджених дерев: \_\_\_\_\_  
(поодинокі, груповий, куртинний)

Обсяг ушкодженої деревини на 1 гектарі (окомірно) 7 куб. метрів, у тому числі сухостійної 4 куб. метрів

Ознаки погіршення стану лісових насаджень виявив:

М-лісу  
(посада)

15 02 2021 року

М-Л-10  
(лісничий (помічник лісничого))

15 02 2021 року

[підпис]  
(підпис)

[підпис]  
(підпис)

Ікач ОВ  
(ініціали та прізвище)

Нагорний ВА  
(ініціали та прізвище)

Висновок інженера відділу (сектору) охорони і захисту лісу державного лісгосподарського (лісомисливського) підприємства або представника державного спеціалізованого лісозахисного підприємства щодо необхідності здійснення лісозахисних чи інших заходів з поліпшення санітарного стану лісів за результатами огляду санітарного стану лісової ділянки:

Інженер ОЗЛ

(посада)

23 02 2021 року

[підпис]  
(підпис)

Майгун Ю.В.  
(ініціали та прізвище)

**АКТ**  
**лісопатологічного обстеження насаджень,**  
**що потребують санітарного рубання суцільного (СРС)**

24 лютого 2021 року

м. Олевськ

Нами, комісією створеною у відповідності до п.30 Санітарних правил у лісах України (в редакції постанови Кабінету Міністрів України від 09 грудня 2020 р № 1224) та на підставі наказу по ДП «Олевське ЛГ» від 15.01.2021р. за № 84 в складі: провідного спеціаліста відділу лісового господарства, охорони та захисту лісу Житомирського обласного управління лісового та мисливського господарства Олехнович З.В, міського голови Олевської об'єднаної територіальної громади Лисицького С.І., начальника відділу нагляду та прогнозу ДСЛП „Вінницялісозахист” Січко Л.М., інженера лісового господарства ДП „Олевське лісове господарство” Дривицького С.А., інженера охорони і захисту лісу ДП „Олевське лісове господарство” Майгуна Ю.В., посадових осіб лісництв: Олевського, Кам'янського, Покровського та Юрівського лісництв провели обстеження лісових насаджень, що належать ДП «Олевське ЛГ» і знаходяться на території Коростенського району Житомирської області на предмет їх лісопатологічного стану та доцільності призначення їх в санітарне рубання суцільне.

Комісія у вищезгаданому складі провела огляд насаджень і встановила:

При обстеженні використовувались матеріали лісовпорядкування 2019 року.

**Олевське лісництво:**

№ кварт.	№ виділу	Площа, га/ Площа, що підл. рубці	Склад	Таксаційна характеристика							
				Вік, років	Повнота	Бонітет	Н <sub>сер</sub> , м	Д <sub>сер</sub> , см	ТУМ	Запас на 1 га, м.куб	Категорія захисност і
Олевська ОТГ											
20	32.2	4,3/1,0	3Дз1Сз4Бп1Влч1 Ос	9	0,90	2	2	2	СЗГДС	15	2
21	24.2	1,3/0,5	5Сз1Дз4Бп+Ос	6	0,90	1	1		ВЗДС	10	2
28	39.2	2,2/0,7	6Сз3Дз1Бп+Ос	8	0,85	1	2	2	ВЗДС	10	2
Всього по л-ву:		7,7/2,2									

**Покровське лісництво:**

№ кварт.	№ виділу	Площа, га/ Площа, що підл. рубці	Склад	Таксаційна характеристика							
				Вік, років	Повнота	Бонітет	Н <sub>сер</sub> , м	Д <sub>сер</sub> , см	ТУМ	Запас на 1 га, м.куб	Категорія захисност і
Олевська ОТГ											
65	7.2	1,5/0,5	9Сз1Бп+Дз	14	0,70	1	8	8	ВЗДС	60	4
65	8.2	2,0/0,7	7Сз2Бп1Дз	7	0,60	1	2,5	4	ВЗДС	15	4
65	23.2	2,3/1,0	7Бп2Сз1Ос	7	0,70	1	3	4	СЗГДС	10	4
65	24.2	6,2/0,2	6Сз4Бп+Ос	12	0,70	2	3,5	4	ВЗДСА	20	4
65	32.2	2,2/1,0	6Сз2Бп1Дз1Влч	10	0,70	1	3	4	ВЗДСа	15	4
Всього по л-ву:		14.2/3.4									

**Кам'янське лісництво:**

№ кварт.	№ виділу	Площа, га/ Площа, що підл. рубці	Склад	Таксаційна характеристика							
				Вік, років	Повнота	Бонітет	Н <sub>сер</sub> , м	Д <sub>сер</sub> , см	ТУМ	Запас на 1 га, м.куб	Категорія захисност і
Олевська ОТГ											
81	38.2	2,1/0,6	4Сз2Ос2Бп2Дз	16	0,85	2	7	8	В4ДС	70	4
Всього по л-ву:		2.1/0.6									

## Юрівське лісництво:

№ кварт.	№ виділу	Площа, га/ Площа, що підл. рубці	Склад	Таксаційна характеристика							
				Вік, років	Повнота	Бонітет	Нсер, м	Дсер, см	ТУМ	Запас на 1 га, м.куб	Категорія захисност і
Олевська ОТГ											
43	40.2	1,6/0,6	5Сз2Дз3Бп	11	0,80	1	3	4	ВЗДС	20	4
44	30.2	2,4/0,8	6Сз2Дз2Бп	6	0,80	1	2	2	ВЗДС	10	4
45	3.2	2,9/1,0	4Сз2Дз4Бп	8	0,80	1	1,5	2	ВЗДС	20	4
45	9.2	2,5/0,8	5Сз2Дз3Бп	8	0,80	1	1,5	2	ВЗДС	20	4
45	34.2	2,0/0,6	8Сз2Дз	5	0,90	2			В2ДС		4
50	3.2	1,5/0,7	8Сз1Бп1Дз+Ос	5	0,70	1	1,5	2	ВЗДС	10	4
50	12.2	5,6/1,0	5Сз5Бп	17	0,80	2	6	6	В4ДС	50	4
50	22.2	3,3/1,0	7Бп2Сз1Дз	13	0,70	1	6	4	ВЗДС	30	4
50	31.2	5,0/1,0	7Сз3Бп	13	0,80	2	3	4	ВЗДС	20	4
51	5.2	1,3/0,3	7Сз3Бп	14	0,70	1	5	8	В2ДС	30	4
51	11.2	2,3/0,9	6Сз2Дз2Бп	9	0,80	2	2	2	ВЗДС	10	4
51	19.2	5,8/0,6	9Сз1Бп	15	0,70	1	5	6	В2ДС	40	4
Всього по л-ву:		36,2/9,3									

Причиною розладнання даних насаджень (молодняків)являється всихання деревостану внаслідок пошкодження верховою та стійкою низовою пожежею свіжою, характеризуються всиханням деревостанів сильної інтенсивності, суцільного характеру. Хвойні молодняки характеризуються згорянням хвої,дрібних та великих гілок, відбувається відшарування кори на стовбурах, відбувся підпал кореневої шийки стовбурів дерев, підпал корневих лап,вигорання лісової підстилки. На деревах берези в молодняках в межах обгорілих ділянок стовбура наявні плоді тіла білого кольору дереворуйнівних грибів, наявна численна поросль, що вказує на загибель дерева, а тому в подальшому є імовірність утворення відпаду та створення захаращення. Повнота дерев 1-3 категорії стану нижче встановленого показника повноти.

Фактично всі дерева на ділянках відносяться до VI категорії санітарного стану.

Враховуючи такий лісопатологічний та санітарний стан обстежених насаджень, комісія прийшла до висновку:

### Висновки та рекомендації:

1. З метою поліпшення санітарного стану лісів, недопущення негативного впливу на навколишнє природне середовище, з метою недопущення розповсюдження стовбурових шкідників, згідно пункту 27 Санітарних правил в лісах України (в редакції постанови Кабінету Міністрів України від 26 жовтня 2016 року №756 та постанови Кабінету Міністрів України від 09 грудня 2020 р № 1224) комісія вважає за доцільне провести в вище перерахованих виділах суцільну санітарну рубку на загальній площі **15,5 га**.
2. Рубки необхідно провести в максимально стислі терміни.
3. Рубки провести згідно Санітарних правил в лісах України (в редакції постанови Кабінету Міністрів України від 26 жовтня 2016 року № 756 та постанови Кабінету Міністрів України від 09 грудня 2020 р № 1224).
4. Порубкові залишки і неліквідну деревину потрібно спалювати або переробляти одночасно із заготівлею для недопущення розвитку осередків стовбурових шкідників та запобіганню пошкодженню суміжних насаджень.
5. Лісовідновлення провести способом створення лісових культур з головною породою сосною звичайною. Забезпечити максимальне збереження природного поновлення до віку змикання періодичним видаленням конкурентної трав'янистої та деревно-чагарникової рослинності. Надалі обов'язково формувати лише складні змішані насадження шляхом селективного догляду за другорядними породами. В якості другорядних порід використовувати ґрунтополіпшуючі породи дерев або чагарників та плоді для приваблення ентомофагів та відкритогніздувачів птахів. Строки лісовідновлення – весняний період 2021 року.

**Примітка:** геодезична зйомка, суцільний перелік дерев, відбір модельних дерев на ділянках та складання матеріально-грошової оцінки лісосік проведено посадовими особами ДП «Олевське ЛГ».

Акт складено в трьох примірниках, копії акту надані представникам органів місцевого самоврядування згідно списку.

**АКТ обстеження насаджень, що потребують санітарного рубання суцільного (СРС), по ДП «Олевське ЛГ» на загальну площу 15,5 га від 24 лютого 2021 року підписали:**

*Головний*  
Головний спеціаліст відділу лісового господарства охорони і захисту лісу Житомирського обласного управління лісового та мисливського господарства

Міський голова  
Олевської об'єднаної територіальної громади

Начальник відділу нагляду та прогнозу  
ДСЛП «Вінницялісозахист»

Інженер лісового господарства  
ДП «Олевський ЛГ»

Інженер ОЗЛ  
ДП «Олевський ЛГ»

В.о. лісничого Кам'янського л-ва

В.о. лісничого Покровського лісництва

В.о. лісничого Олевського лісництва

Старший майстер Юрівського л-ва

*З.В. Олександрович*  
О.А. Радченко

С.І. Лисицький

Л.М. Січко

С.А. Дривицький


Г.В. Майгун

О.В. Вознюк

Я.М. Яцкевич

П.С. Яценко

Л.В. Булуй



Житомирська  
(Автономна Республіка Крим, область)  
ДП "Олевське ЛП"  
(найменування власника лісів, постійного лісокористувача)

[illegible]

Директор ДП "Олерське ЛП" 2021  
"24" 02  
Ділягу нагляді та прогнозу ДСЛП "Вінницялісоахіст" 2021  
"24" 02