


Юрківське	50	9	1,1	1	1,0	1,0	7С32Д3Бп	7	0,70	1	2	2	10	4	СРС	Низова пожежа	8	НЕ МАС
	50	12	5,6	1	1,0	1,0	5С3Бп	17	0,80	2	6	6	50	4	СРС	Низова пожежа	35	НЕ МАС
	50	13	0,7	1	0,7	0,7	7Бп3С3	8	0,70	1	5	4	20	4	СРС	Низова пожежа	15	НЕ МАС
	50	19	0,7	1	0,4	0,4	6С32Д3Бп	6	0,80	1	1,5	2	10	4	СРС	Низова пожежа	14	НЕ МАС
	50	20	0,7	1	0,4	0,4	8С3Бп	7	0,70	1	1,5	2	10	4	СРС	Низова пожежа	15	НЕ МАС
	50	21	1,1	1	0,6	0,6	7С32Д3Бп	7	0,70	1	1,5	2	10	4	СРС	Низова пожежа	13	НЕ МАС
	50	22	3,3	1	1,0	1,0	7Бп2С3Д3	13	0,70	1	6	4	30	4	СРС	Низова пожежа	24	НЕ МАС
	50	23	1,8	1	0,5	0,5	9Бп3С3	19	0,80	1	9	6	70	4	СРС	Низова пожежа	50	НЕ МАС
	50	30	2,9	1	1,0	1,0	7Бп2С3Юс	8	0,70	1	3	2	10	4	СРС	Низова пожежа	12	НЕ МАС
	50	31	5,0	1	1,0	1,0	7С3Бп	13	0,80	2	3	4	20	4	СРС	Низова пожежа	23	НЕ МАС
	51	5	1,3	1	1,0	1,0	7С3Бп	14	0,70	1	5	8	30	4	СРС	Низова пожежа	50	НЕ МАС
	51	4	3,3	1	0,9	0,9	8С32Д3Бп	9	0,70	2	2	2	10	4	СРС	Низова пожежа	37	НЕ МАС
	51	11	2,3	1	0,9	0,9	6С32Д3Бп	9	0,80	1	2	2	10	4	СРС	Низова пожежа	23	НЕ МАС
	51	19	5,8	1	0,9	0,9	9С3Бп	15	0,70	1	5	6	40	4	СРС	Низова пожежа	67	НЕ МАС
	Разом СРС		18,4		18,4	18,4												
	Всього по л-ву		18,4		18,4	18,4												
Олевське	20	25	1,0	1	0,9	0,9	7С31Д3Бп+Ос	14	0,70	2	4	4	30	2	СРС	Лісова низова пожежа	30	НЕ МАС
	20	32	4,3	1	1,0	1,0	3Д31С34Бп1Влч1Ос	9	0,90	2	2	2	15	2	СРС	Лісова низова пожежа	17	НЕ МАС
	21	24	1,3	1	0,8	0,8	5С31Д34Бп+Ос	6	0,90	1	1		10	2	СРС	Лісова низова пожежа	7	НЕ МАС
	21	26	0,9		0,9	0,9	4С32Д3Бп2Ос+Клг	6	0,70	1	1,3		10	2	СРС	Лісова низова пожежа	9	НЕ МАС
	21	27	0,5		0,5	0,5	7Д3Бп	15	0,60	2	3	4	10	2	СРС	Лісова низова пожежа	5	НЕ МАС
	28	24	0,9		0,9	0,9	8Д3С3	6	0,70	2				2	СРС	Лісова низова пожежа	44	НЕ МАС
	28	39	2,2	1	0,8	0,8	6С33Д31Бп+Ос	8	0,85	1	2	2	10	2	СРС	Лісова низова пожежа	15	НЕ МАС
	Разом СРС		5,8		5,8	5,8												
	Всього по л-ву		5,8		5,8	5,8												
	81	36	3,9	4	0,6	0,6	7С31Д32Бп	16	0,80	1	7	6	60	4	СРС	Лісова низова пожежа	31	НЕ МАС
Кам'янське	81	36	3,9	5	0,2	0,2	7С31Д32Бп	16	0,80	1	7	6	60	4	СРС	Лісова низова пожежа	65	НЕ МАС
	81	38	2,1	1	0,9	0,9	4С32Ос2Бп2Д3	16	0,85	2	7	8	70	4	СРС	Лісова низова пожежа	30	НЕ МАС
	81	39	1,9	2	0,9	0,9	6С32Д3Бп+Яле	16	0,80	2	8	8	70	4	СРС	Лісова низова пожежа	22	НЕ МАС
	87	20	0,5		0,5	0,5	6С31Д32Бп1Влч	16	0,80	1	8	8	60	4	СРС	Лісова низова пожежа	58	НЕ МАС
	Разом СРС		3,1		3,1	3,1												
	Всього по л-ву		3,1		3,1	3,1												
Разом: по ДП "Олевський ЛП"				СРС	35,8	35,8												
Разом: по ДП "Олевський ЛП"					35,8	35,8												

Директор ДП Олевське ЛП

В.Ю. Мазарчук

24 02

2021 року



А К Т
поточного лісопатологічного обстеження

24 лютого 2021 року

м. Олевськ

Мною, начальником відділу нагляду та прогнозу ДСЛП «Вінницялісозахист» Січко Л.М. за участю інженера лісового господарства ДП «Олевське ЛГ» Дривицького С.А., інженера охорони та захисту лісу ДП «Олевське ЛГ» Майгуна Ю.В., в присутності посадових осіб Руднянського, Покровського, Юрівського, Олевського, Кам'янського лісництв в період 24 лютого 2021 року на підставі листа ДП «Олевське ЛГ» № 209 від 19.02.2021 року провели поточне лісопатологічне обстеження насаджень, які перебувають у постійному користуванні ДП «Олевське ЛГ» і знаходяться на території вищеперерахованих лісництв.

В результаті обстеження встановлено наступне:

- **Руднянське л-во** - по маршрутному ходу обстежено лісові насадження в наступних кварталах: 72.

Обстежена площа – 2,6 га.

Заходи, що проектується даним лісопатологічним обстеженням наступні:

- Проведення санітарних рубань суцільних – 2,6 га.
- В.т.ч. по причинах:
- 2,6 га – пожежа верхова.

- **Покровське л-во** - по маршрутному ходу обстежено лісові насадження в наступних кварталах: 65

Обстежена площа – 9,8 га.

Заходи, що проектується даним лісопатологічним обстеженням наступні:

- Проведення санітарних рубань суцільних – 9,8 га.
- В.т.ч. по причинах:
- 9,8 га – низова лісова пожежа сильного ступеня стійка, висота нагару більше 1,5м
- **Олевське л-во** - по маршрутному ходу обстежено лісові насадження в наступних кварталах: 20,21,28,.

Обстежена площа – 9,7 га.

Заходи, що проектується даним лісопатологічним обстеженням наступні:

- Проведення санітарних рубань суцільних – 9,7 га.
- В.т.ч. о причинах:
- 9,7 га – низова лісова пожежа сильного ступеня, висота нагару більше 1,5м.

- **Кам'янське л-во** - по маршрутному ходу обстежено лісові насадження в наступних кварталах: 81,87

Обстежена площа – 3,7 га.

Заходи, що проектується даним лісопатологічним обстеженням наступні:

- Проведення санітарних рубань суцільних – 3,7 га.
- В.т.ч. по причинах:
- 3,7 га – низова лісова пожежа сильного ступеня, висота нагару більше 1,5м.
- **Юрівське** - по маршрутному ходу обстежено лісові насадження в наступних кварталах: 43,44,45,50,51.

Обстежена площа – 35,4 га.

Заходи, що проектується даним лісопатологічним обстеженням наступні:

- Проведення санітарних рубань суцільних – 35,4 га.
- В.т.ч. по причинах:
- 35,4 – низова лісова пожежа сильного ступеня, висота нагару більше 1,5м.

Обстежені деревостани в основному представлені різновіковими чистими та мішаними насадженнями з головною породою Сз,Бп в домішку – Ос,Сб, Дз,Влч.

Загальна обстежена площа по ДП «Олевське ЛГ» складає 61,2 га.

По причині розладнання в загальному:

- 2,6 га - верхова пожежа в молодняках сильного ступеня;
- 58,6 га – низова лісова пожежа сильного ступеня, висота нагару більше 1,5м.

Лісопатологічна характеристика обстежених насаджень:

Обстежені насадження характеризуються незадовільним санітарним станом суцільним всиханням. Причинами погіршення санітарного стану є: верхова та низова лісова пожежа. **Насадження, що потребують проведення санітарних рубань суцільних** пошкоджені верховою та низовою лісовою пожежею. Обпал кореневої шийки (з відмирання камбію) більше ніж $\frac{1}{2}$ периметра, дефоліація понад 90%, часткове опадання кори, на листяних деревах листя засохло або відсутнє. Всихання деревостанів носить суцільний характер. Насадження є тими, що загинули, відносяться до III класу біологічної стійкості. Враховуючи незадовільну лісопатологічну ситуацію, що склалася – у зв'язку з недопущенням розвитку в них небезпечних осередків розмноження та розповсюдження стовбурових шкідників, зокрема з родин златок та вусачів, потребується термінове проведення санітарних рубань суцільних.

Для поліпшення санітарного стану лісів та відповідно до «Санітарних правил лісах України» в редакції постанови Кабінету Міністрів України від 09 грудня 2020 р. №1224 рекомендовано провести санітарне рубання суцільне (СРС) на площі 61,2 га.

Відомість поточного лісопатологічного обстеження до акту додається.

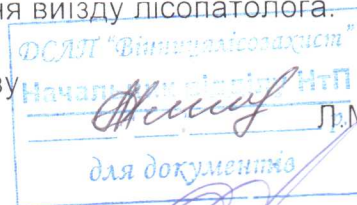
Таксаційні характеристики обстежених насаджень внесені у журнал поточного лісопатологічного обстеження використовувалися згідно матеріалів лісовпорядкування 2019 року.

Під час проведення даного обстеження лісовій охороні ДП «Олевське ЛГ» надавала технічна та консультативна допомога з питань лісозахисту.

РЕКОМЕНДАЦІЇ:

1. З метою недопущення появи та розповсюдження стовбурових шкідників та збереження технічних якостей деревини, рубки поліпшення санітарного стану лісів необхідно провести в максимально стислі терміни.
2. Рубки провести згідно Санітарних правил в лісах України (в редакції постанови Кабінету Міністрів України від 09 грудня 2020 р. №1224).
3. Порубкові залишки і неліквідну деревину потрібно спалювати або переробляти одночасно із заготівлею, для недопущення розвитку осередків стовбурних шкідників.
4. При спалюванні порубкових решток необхідно дотримуватися Правил пожежної безпеки.
5. Нововиявлені осередки шкідників і хвороб зареєструвати в Книзі осередків шкідників і хвороб.
6. Всихаючі пошкоджені насадження, які спостерігалися при проведенні даного поточного обстеження і не були включені в даний акт силами лісової охорони підприємства, встановити їх місцезнаходження (квартал і виділ) та з допомогою GPS-пристроїв – площу всихання, заповнити Повідомлення про появу ознак погіршення санітарного стану лісових насаджень та інформувати ДСЛП «Вінницялісозахист» для планування виїзду лісопатолога.

Начальник відділу нагляду та прогнозу
ДСЛП «Вінницялісозахист»



Л.М.Січко

Інженер лісового господарства
ДП «Олевське ЛГ»

С.А. Дривицький

Інженер з охорони та
захисту лісу ДП «Олевське ЛГ»

Ю.В. Майгун

АКТ

відведення лісосіки

" 23 " лютого 20 21 р.

Комісія у складі: Старший майстер лісу Семеняка М.А.
майстер лісу 9 майстерської ділянки Трофимчук Р.М..

провела відведення для суцільна санітарна рубка на 20 21 рік
Постійний лісокористувач ДП «Олевське лісове господарство»
Лісництво (структурний підрозділ) Руднянське
Номер кварталу 72 Номер виділу, ділянки 21.2 Площа 1,0 га Склад
деревостану до рубання 6Сз(14)2Сз(14)2Бп Вік 16 років Повнота 0,80
Бонітет 2 Маса деревини на 1 га 34 куб. метрів Маса деревини на ділянці 34
куб.метрів
Закладені пробні площі: кількість 1 шт., площа 0,05 га (5 % від площі лісосіки):

Порода	На пробній площі, куб. метрів				В переведенні на 1 га, куб. метрів				В переведенні на всю площу, куб. метрів			
	хворост L=4,1-6 м	Хворост L=2-4м	хворост L=менше	разом	хворост L=4,1-6 м	хворост L=2-4м	хворост L=менше	разом	хворост L=4,1-6 м	хворост L=2-4м	хворост L=менше як 2 м	разом
Сосна	1,72			1,72	34			34	34			34
Усього	1,72			1,72	34			34	34			34

Дерева, призначені до рубання діаметром 8 см і більше проклеймовані біл
кореневої шийки. На всій площі проведено перелік вказаних дерев і складен
перелікова відомість № __. Таким чином підлягає вирубування на всій площі:

перелікова відомість № ____ . Таким чином підлягає вирубування на величезний

Порода	Маса деревини, куб. метрів								
	ділової				дров'яної	хворост L=4,1-6 м	хворост L=2-4м	хворост L=менше як 2 м	разом
	великої	середньої	дрібної	разом					
Сосна						34			34
Усього						34			34

Зрубана деревина складена. Ділянка обмежена візиром.

Додаток: 1. Перелікова відомість № __.

2. Переліково-оцінювальна відомість.

3. План лісосіки.

Лісничий (керівник структурного підрозділу) С.М. Палій
Члени комісії Ст.м/лісу М.А. Семеняка
М/лісу Р.М. Трофимчук

АКТ

відведення лісосіки

" 23 " лютого 20 21 р.

Комісія у складі: Старший майстер лісу Семеняка М.А.
майстер лісу 9 майстерської ділянки Трофимчук Р.М.

провела відведення для суцільна санітарна рубка на 20 21 рік

Постійний лісокористувач ДП «Олевське лісове господарство»

Лісництво (структурний підрозділ) Руднянське

Номер кварталу 72 Номер виділу, ділянки 35.1 Площа 1,0 га Склад
деревостану до рубання 5Сз5Бп+Дз Вік 12 років Повнота 0,70 Бонітет
2 Маса деревини на 1 га 36 куб. метрів Маса деревини на ділянці 36 куб.метрів
Закладені пробні площі: кількість 1 шт., площа 0,05 га (5 % від площі лісосіки):

Порода	На пробній площі, куб. метрів				В переведенні на 1 га, куб. метрів				В переведенні на всю площу, куб. метрів			
	хворост L=4,1-6 м	Хворост L=2-4м	хворост L=менше	разом	хворост L=4,1-6 м	хворост L=2-4м	хворост L=менше	разом	хворост L=4,1-6 м	хворост L=2-4м	хворост L=менше як 2 м	разом
Сосна	1,80			1,80	36			36	36			36
Усього	1,80			1,80	36			36	36			36

Дерева, призначені до рубання діаметром 8 см і більше проклеймовані біля
кореневої шийки. На всій площі проведено перелік вказаних дерев і складена
перелікова відомість № . Таким чином підлягає вирубування на всій площі:

перелікова відомість № _____, зазначеною підписом _____, за									
--	--	--	--	--	--	--	--	--	--

Зрубана деревина складена. Ділянка обмежена візиром.

Додаток: 1. Перелікова відомість № .

2. Переліково-оцінювальна відомість.

3. План лісосіки.

Лісничий (керівник структурного підрозділу) С.М. Палій

Члени комісії Ст.м/лісу М.А. Семеняка

М/лісу Р.М. Трофимчук

АКТ

відведення лісосіки

" 23 " лютого 20 21 р.

Комісія у складі: Старший майстер лісу Семеняка М.А.
майстер лісу 9 майстерської ділянки Трофимчук Р.М.

провела відведення для суцільна санітарна рубка на 20 21 рік

Постійний лісокористувач ДП «Олевське лісове господарство»

Лісництво (структурний підрозділ) Руднянське

Номер кварталу 72 Номер виділу, ділянки 40.1 Площа 0,6 га Склад
деревостану до рубання бСз4Бп Вік 9 років Повнота 0,80 Бонітет 2

Маса деревини на 1 га 40 куб. метрів Маса деревини на ділянці 24 куб. метрів

Закладені пробні площі: кількість 1 шт., площа 0,03 га (5 % від площі лісосіки):

Порода	На пробній площі, куб. метрів				В переведенні на 1 га, куб. метрів				В переведенні на всю площу, куб. метрів			
	хворост L=4,1-6 м	Хворост L=2-4м	хворост L=менше	разом	хворост L=4,1-6 м	хворост L=2-4м	хворост L=менше	разом	хворост L=4,1-6 м	хворост L=2-4м	хворост L=менше як 2 м	разом
Сосна	1,20			1,20	40			40	24			24
Усього	1,20			1,20	40			40	24			24

Дерева, призначені до рубання діаметром 8 см і більше проклеймовані біл
кореневої шийки. На всій площі проведено перелік вказаних дерев і складен
перелікова відомість № . Таким чином підлягає вирубування на всій площі:

Порода	Маса деревини, куб. метрів								
	ділової				дров'яної	хворост L=4,1-6 м	хворост L=2-4м	хворост L=менше як 2 м	разом
	великої	середньої	дрібної	разом					
Сосна						24			24
Усього						24			24

Зрубана деревина складена. Ділянка обмежена візиром.

Додаток: 1. Перелікова відомість № .

2. Переліково-оцінювальна відомість.

3. План лісосіки.

Лісничий (керівник структурного підрозділу) С.М. Палій

Члени комісії Ст.м/лісу

М/лісу

М.А. Семеняка

Р.М. Трофимчук

АКТ

відведення лісосіки

" 23 " лютого 2021 р.

Комісія у складі: В.о.лісничого Я.М.Яцкевич пом. л-чого Охремчук А.В.

Старший майстер лісу Шмат А.С.

майстер лісу 8 ділянки Охрімчук С.І.

провела відведення для **суцільно санітарної рубки** на 2021 році

Постійний лісокористувач ДП «Олевське лісове господарство»

Лісництво (структурний підрозділ) Покровське

Номер кварталу 65 Номер виділу 7 ділянки 1 Площа 1,0 га

Вік 16 років Закладені пробні площі: кількість 1 шт., площа 0,05 га (5 % від площі лісосіки):

Порода	На пробній площі, куб. метрів				В переведенні на 1 га, куб. метрів				В переведенні на всю площу, куб. метрів			
	хворост L=4,1-6 м	Хворост L=2-4м	хворост L=менше як 2 м	разом	хворост L=4,1-6 м	хворост L=2-4м	хворост L=менше як 2 м	разом	хворост L=4,1-6 м	хворост L=2-4м	хворост L=менше як 2 м	разом
С3, Бм.	1,9			1,9	38,0			38,0	38,0			38,0
Усього	1,9			1,9	38,0			38,0	38,0			38,0

Дерева, призначені до рубання діаметром 8 см і більше проклеймовані біля кореневої шийки. На всій площі проведено перелік вказаних дерев і складена перелікова відомість № _____. Таким чином підлягає вирубування на всій площі:

Порода а	Маса деревини, куб. метрів								
	ділової				дров'яної	хворост L=4,1-6 м	хворост L=2-4м	хворост L=менше як 2 м	разом
	Велико ї	середньої	дрібної	разом					
Береза									
Усього									

Зрубана деревина складена. Ділянка обмежена візиром.

Додаток: 1. Перелікова відомість № _____.

2. Переліково-оцінювальна відомість.

3. План лісосіки.

Лісничий (керівник структурного підрозділу) Я.М.Яцкевич

Пом л-чого А.В.Охремчук

Члени комісії Ст.м/лісу А.С.Шмат

М/лісу С.І.Охрімчук

АКТ

відведення лісосіки

" 23 " лютого 2021 р.

Комісія у складі: В.о.лісничого Я.М.Яцкевич пом. л-чого Охремчук А.В.

Старший майстер лісу Шмат А.С.

майстер лісу 8 ділянки Охрімчук С.І.

провела відведення для **суцільно санітарної рубки** на 2021 році

Постійний лісокористувач ДП «Олевське лісове господарство»

Лісництво (структурний підрозділ) Покровське

Номер кварталу 65 Номер виділу 8 ділянки 1 Площа 1,0 га

Вік 9 років Закладені пробні площі: кількість 1 шт., площа 0,05 га (5 % від площі лісосіки):

Порода	На пробній площі, куб. метрів					В переведенні на 1 га, куб. метрів					В переведенні на всю площу, куб. метрів				
	хворост L=4,1-6 м	Хворост L=2-4м	хворост L=менше як 2 м	разом		хворост L=4,1-6 м	хворост L=2-4м	хворост L=менше як 2 м	разом		хворост L=4,1-6 м	хворост L=2-4м	хворост L=менше як 2 м	разом	
С. бн			0,85	0,85				17,0	17,0				17,0	17,0	
Усього			0,85	0,85				17,0	17,0				17,0	17,0	

Дерева, призначені до рубання діаметром 8 см і більше проклеймовані біля кореневої шийки. На всій площі проведено перелік вказаних дерев і складена перелікова відомість № _____. Таким чином підлягає вирубування на всій площі:

Пород а	Маса деревини, куб. метрів								
	ділової				дров'яної	хворост L=4,1-6 м	хворост L=2-4м	хворост L=менше як 2 м	разом
	Велико ї	середньої	дрібної	разом					
Береза									
Усього									

Зрубана деревина складена. Ділянка обмежена візиром.

Додаток: 1. Перелікова відомість №_____.

2. Переліково-оцінювальна відомість.

3. План лісосіки.

Лісничий (керівник структурного підрозділу) Я.М.Яцкевич

Пом л-чого А.В.Охремчук

Члени комісії Ст.м/лісу А.С.Шмат

М/лісу С.І.Охрімчук

АКТ

відведення лісосіки

" 22 " лютого 2021 р.

Комісія у складі: __В.о.лісничого Я.М.Яцкевич пом. л-чого Охремчук А.В.

Старший майстер лісу Шмат А.С.

майстер лісу 8 ділянки . Охрімчук С.І.

провела відведення для **суцільно санітарної рубки** на 2021 році

Постійний лісокористувач ДП «Олевське лісове господарство»

Лісництво (структурний підрозділ) Покровське

Номер кварталу 65 Номер виділу 21 ділянки 1 Площа 0,9 га

Вік 12 років Закладені пробні площі: кількість 1 шт., площа 0,05 га (5 % від площі лісосіки):

Порода	На пробній площі, куб. метрів				В переведенні на 1 га, куб. метрів				В переведенні на всю площу, куб. метрів			
	хворост L=4,1-6 м	Хворост L=2-4м	хворост L=менше як 2 м	разом	хворост L=4,1-6 м	хворост L=2-4м	хворост L=менше як 2 м	разом	хворост L=4,1-6 м	хворост L=2-4м	хворост L=менше як 2 м	разом
<u>С₂, би</u>	2,7			2,7	54,0			54,0	49,0			49,0
Усього	2,7			2,7	54,0			54,0	49,0			49,0

Дерева, призначені до рубання діаметром 8 см і більше проклеймовані біля кореневої шийки. На всій площі проведено перелік вказаних дерев і складена перелікова відомість № _____. Таким чином підлягає вирубування на всій площі:

Пород а	Маса деревини, куб. метрів								
	ділової				дров'яної	хворост L=4,1-6 м	хворост L=2-4м	хворост L=менше як 2 м	разом
	Велико ї	середньої	дрібної	разом					
Береза									
Усього									

Зрубана деревина складена. Ділянка обмежена візиром.

Додаток: 1. Перелікова відомість № _____.

2. Переліково-оцінювальна відомість.

3. План лісосіки.

Лісничий (керівник структурного підрозділу) Я.М.Яцкевич

Пом л-чого А.В.Охремчук

Члени комісії Ст.м/лісу А.С.Шмат

М/лісу С.І.Охрімчук

АКТ

відведення лісосіки

" 22 " лютого 2021_р.

Комісія у складі: В.о.лісничого Я.М.Яцкевич пом. л-чого Охремчук А.В.
Старший майстер лісу Шмат А.С.

майстер лісу 8 ділянки . Охрімчук С.І.

провела відведення для **суцільно санітарної рубки** на 2021_ році

Постійний лісокористувач ДП «Олевське лісове господарство»

Лісництво (структурний підрозділ) Покровське

Номер кварталу 65 Номер виділу 23 ділянки 1 Площа 1,0га

Вік 9 років Закладені пробні площі: кількість 1 шт., площа 0,05 га (5 % від площі лісосіки):

Порода	На пробній площі, куб. метрів				В переведенні на 1 га, куб. метрів				В переведенні на всю площу, куб. метрів			
	хворост L=4,1-6 м	Хворост L=2-4м	L=менше	разом	хворост L=4,1-6 м	хворост L=2-4м	L=менше	разом	хворост L=4,1-6 м	хворост L=2-4м	хворост L=менше як 2 м	разом
<u>Бп, Сз</u>		<u>0,95</u>		<u>0,95</u>		<u>19,0</u>		<u>19,0</u>		<u>19,0</u>		<u>19,0</u>
Усього		<u>0,95</u>		<u>0,95</u>		<u>19,0</u>		<u>19,0</u>		<u>19,0</u>		<u>19,0</u>

Дерева, призначені до рубання діаметром 8 см і більше проклеймовані біля кореневої шийки. На всій площі проведено перелік вказаних дерев і складена перелікова відомість № _____. Таким чином підлягає вирубування на всій площі:

Порода а	Маса деревини, куб. метрів								
	ділової				дров'яної	хворост L=4,1-6 м	хворост L=2-4м	хворост L=менше як 2 м	разом
	Велико ї	середньої	дрібної	разом					
Береза									
Усього									

Зрубана деревина складена. Ділянка обмежена візиром.

Додаток: 1. Перелікова відомість № _____.

2. Переліково-оцінювальна відомість.

3. План лісосіки.

Лісничий (керівник структурного підрозділу) _____

Пом л-чого _____

Члени комісії Ст.м/лісу

М/лісу

Я.М.Яцкевич

А.В.Охремчук

А.С.Шмат

С.І.Охрімчук

АКТ

відведення лісосіки

" 22 " лютого 2021 р.

Комісія у складі: В.о.лісничого Я.М.Яцкевич пом. л-чого Охремчук А.В.
Старший майстер лісу Шмат А.С.

майстер лісу 8 ділянки Охрімчук С.І.

провела відведення для **суцільно санітарної рубки** на 2021 році

Постійний лісокористувач ДП «Олевське лісове господарство»

Лісництво (структурний підрозділ) Покровське

Номер кварталу 65 Номер виділу 24 ділянки 1 Площа 1,0 га

Вік 14 років Закладені пробні площі: кількість 1 шт., площа 0,05 га (5 % від площі лісосіки):

Порода	На пробній площі, куб. метрів				В переведенні на 1 га, куб. метрів				В переведенні на всю площу, куб. метрів			
	хворост L=4,1-6 м	Хворост L=2-4м	хворост L=менше як 2 м	разом	хворост L=4,1-6 м	хворост L=2-4м	хворост L=менше як 2 м	разом	хворост L=4,1-6 м	хворост L=2-4м	хворост L=менше як 2 м	разом
С, Б		0,86		0,86		17,2		17,2		17,0		17,0
Усього		0,86		0,86		17,2		17,2		17,0		17,0

Дерева, призначені до рубання діаметром 8 см і більше проклеймовані біля кореневої шийки. На всій площі проведено перелік вказаних дерев і складена перелікова відомість № _____. Таким чином підлягає вирубування на всій площі:

Порода а	Маса деревини, куб. метрів								
	ділової				дров'яної	хворост L=4,1-6 м	хворост L=2-4м	хворост L=менше як 2 м	разом
	Велико ї	середньої	дрібної	разом					
Береза									
Усього									

Зрубана деревина складена. Ділянка обмежена візиром.

Додаток: 1. Перелікова відомість № _____.

2. Переліково-оцінювальна відомість.

3. План лісосіки.

Лісничий (керівник структурного підрозділу) Я.М.Яцкевич

Пом л-чого А.В.Охремчук

Члени комісії Ст.м/лісу А.С.Шмат

М/лісу С.І.Охрімчук

АКТ

відведення лісосіки

" 23 " лютого 2021 р.

Комісія у складі: В.о.лісничого Я.М.Яцкевич пом. л-чого Охремчук А.В.
Старший майстер лісу Шмат А.С.

майстер лісу 8 ділянки Охрімчук С.І.

провела відведення для **суцільно санітарної рубки** на 2021 році

Постійний лісокористувач ДП «Олевське лісове господарство»

Лісництво (структурний підрозділ) Покровське

Номер кварталу 65 Номер виділу 32 ділянки 1 Площа 1,0 га

Вік 12 років Закладені пробні площі: кількість 1 шт., площа 0,05 га (5 % від площі лісосіки):

Порода	На пробній площі, куб. метрів				В переведенні на 1 га, куб. метрів				В переведенні на всю площу, куб. метрів			
	хворост L=4,1-6 м	Хворост L=2-4м	хворост L=менше як 2 м	разом	хворост L=4,1-6 м	хворост L=2-4м	хворост L=менше як 2 м	разом	хворост L=4,1-6 м	хворост L=2-4м	хворост L=менше як 2 м	разом
С3, Бп	2,0			2,0	40			40	40			40
Усього	2,0			2,0	40			40	40			40

Дерева, призначені до рубання діаметром 8 см і більше проклеймовані біля кореневої шийки. На всій площі проведено перелік вказаних дерев і складена перелікова відомість № _____. Таким чином підлягає вирубування на всій площі:

Порода а	Маса деревини, куб. метрів								
	ділової				дров'яної	хворост L=4,1-6 м	хворост L=2-4м	хворост L=менше як 2 м	разом
	Велико ї	середньої	дрібної	разом					
Береза									
Усього									

Зрубана деревина складена. Ділянка обмежена візиром.

Додаток: 1. Перелікова відомість № _____.

2. Переліково-оцінювальна відомість.

3. План лісосіки.

Лісничий (керівник структурного підрозділу)

Пом л-чого

Члени комісії Ст.м/лісу

М/лісу

Я.М.Яцкевич

А.В.Охремчук

А.С.Шмат

С.І.Охрімчук

КАРТКА
пробних площ обстеження санітарного стану насаджень

Житомирська область
(Автономна Республіка Крим, область)
"ДП "Олевське ЛГ" ЖОУЛМГ
(найменування власника лісів, постійного лісокористувача)

Лісництво Покровське

квартал № 65 виділ № 32

ділянка № 1

площа 1,0 га група віку 2

походження природного бонітет 1

тип лісу ВЗДСА

номер пробної площі	Порода (склад)	Вік, років	Сер. висота, м	Сер. діаметр, см	Сума площ поперечних перерізів, кв. метрів					Вітровал, сніголом, захаращеність			
					I+II	III _{нв} (не підлягає вируб.)	III _{пв} (підлягає вируб.)	IV—VI	разом	ліквідна деревина		неліквідна деревина	
										сума площ поперечних перерізів, м2	запас, м3	сума площ поперечних перерізів, м2	запас, м3
СП	Сосна							0,7812	0,7812				
	<i>Береза</i>							0,2939	0,2939				
Усього								1,075	1,075				
запас за категоріями стану, м3	Сосна							0,7812	0,7812				
	<i>Береза</i>							0,2939	0,2939				
запас усього, м3								1,075	1,075				

ЗЗБпЗСз

Повнота

до рубки (дерева I+II+III_{нв}+III_{пв}+IV категорій стану) — _____

до рубки (дерева I+II+III_{нв}+III_{пв}+IV категорій стану) — _____

Запас на 1 гектар:

дерев, що ростуть (I+II+III_{нв}+III_{пв} категорій стану) _____ куб. метрів;

дерев, що всихають і сухостійних (IV+V+VI категорій стану), — 10 _____ куб. метрів;

дерев, що підлягають вирубуванню (III_{пв}+IV+V+VI категорій стану), — 10 _____ куб. метрів.

Запас на 1 гектар вітровалу, сніголому, захаращеності, усього: _____ куб. метрів;

у тому числі ліквідна деревина — _____ куб. метрів;

з неї підлягає прибиранню — _____ куб. метрів.

Характер і причини ослаблення (пошкодження), всихання тощо: низова лісова пожежа

Висновок про потребу лісгосподарських заходів: Потребує суцільної санітарної

Обстеження виконали:

_____ В.о.лісничого Яцкевич Я.М. _____
(дата, посада, прізвище та ініціали, підпис)

_____ пом.л-го Охремчук А.В. _____
(дата, посада, прізвище та ініціали, підпис)

(дата, посада, прізвище та ініціали, підпис)

АКТ

відведення лісосіки

« 23 » 02 2021 рік

Комісія у складі: В.О. лісничого Буцегі А.В. нав. ч. до Нагорний В.А.
ст. м. лісу Єроменко А.Ю. м. лісу Ткач О.В.

провела відведення для СРС

Постійний лісокористувач ДП «Олевське ЛГ»

Лісництво(структурний підрозділ) Юрівське

Номер кварталу 43, Номер виділу, ділянки 40, Площа 1.0 га

Склад деревостану до рубання 50, 20, 30 Вік 11 років

Повнота 0,80, бонітет 2, маса деревини на 1 га куб.метрів

Маса деревини на ділянці куб.метрів.

Закладені пробні площі: кількість 1 шт, площа 0.03, (3 % від площі лісосіки):

Порода	На пробній площі куб.метрів				В переведенні на 1 га. куб.метрів				В переведенні на всю площу, куб.метрів			
	Хворост L=4,1-6м	Хворост L=2,1-4м	Хворост До 2-х м	Разом	Хворост L=4,1-6м	Хворост L=2,1-4м	Хворост До 2-х м	Разом	Хворост L=4,1-6м	Хворост L=2,1-4м	Хворост До 2-х м	Разом
<u>ХВ</u>	-	0.36	-	0.36	-	12	-	12	-	12	-	12
Усього	-	0.36	-	0.36	-	12	-	12	-	12	-	12

Деревина призначена до рубання діаметром 8см і більше проклеювані біля кореневої шийки. На всій площі проведено перелік вказаних дерев і складена перелікова відомість № . Таким чином підлягає вирубуванню на всій площі:

Порода	Маса деревини.м3								
	Ділової				Дров'яної	Хворост L=4,1-6м	Хворост L=2,1-4м	Хворост до 2х м	разом
	великої	середньої	дрібної	разом					
Усього									

Зрубана деревина складена. Ділянка обмежена візиром.

Додаток: 1. Перелікова відомість №

2. Переліково-оцінювальна відомість

3. План лісосіки.

Лісничий

Члени комісії: пом.лісничого Нагорний В.А.

Ст.м/лісу

М/лісу

АКТ
відведення лісосіки

« 23 » 02 2021 рік

Комісія у складі: В.О. Лісничого Бушуй Л.В. пом. л-го
Нагорний В.А. ст.м. лісу Ерошенко А.Ю. м. лісу Ткач О.В.

провела відведення для СРС
Постійний лісокористувач ДП «Олевське ЛГ»
Лісництво(структурний підрозділ) Юрівське
Номер кварталу 44, Номер виділу, ділянки 30(1), Площа 0.8 га
Склад деревостану до рубання 6С2Ю2Бп Вік 6 років
Повнота 0.8, бонітет 2, маса деревини на 1 га 13 куб.метрів
Маса деревини на ділянці 10 куб.метрів.
Закладені пробні площі: кількість 1 шт, площа 0.02, (3 % від площі лісосіки):

Порода	На пробній площі куб.метрів				В переведенні на 1 га. куб.метрів				В переведенні на всю площу, куб.метрів			
	Хворост L=4,1-6м	Хворост L=2,1-4м	Хворост До 2-х м	Разом	Хворост L=4,1-6м	Хворост L=2,1-4м	Хворост До 2-х м	Разом	Хворост L=4,1-6м	Хворост L=2,1-4м	Хворост До 2-х м	Разом
<u>Хв</u>	-	<u>0.26</u>	-	<u>0.26</u>	-	<u>13</u>	-	<u>13</u>	-	<u>10.0</u>	-	<u>10.0</u>
Усього	-	<u>0.26</u>	-	<u>0.26</u>	-	<u>13</u>	-	<u>13</u>	-	<u>10.0</u>	-	<u>10.0</u>

Дерева призначені до рубання діаметром 8см і більше проклеювані біля кореневої шийки. На всій площі проведено перелік вказаних дерев і складена перелікова відомість № _____. Таким чином підлягає вирубуванню на всій площі:

Порода	Маса деревини.м3								
	Ділової				Дров'яної	Хворост L=4,1-6м	Хворост L=2,1-4м	Хворост до 2х м	разом
	великої	середньої	дрібної	разом					
Усього									

Зрубана деревина складена. Ділянка обмежена візиром.

Додаток: 1. Перелікова відомість № ____
2. Переліково-оцінювальна відомість
3. План лісосіки.

Лісничий _____

Члени комісії: пом.лісничого _____ Нагорний В.А.

Ст.м/лісу _____

М/лісу _____

АКТ
відведення лісосіки

Комісія у складі: « » 2021 рік
В.О. Лісничого А.В. Будуй пом. ліс. Нагорний В.А.
ст.м. лісу Єроменко А.Ю. ш. лісу Ткач О.В.

провела відведення для СРС
Постійний лісокористувач ДП «Олевське ЛГ»
Лісництво(структурний підрозділ) Юрівське
Номер кварталу 45, Номер виділу, ділянки 3(1), Площа 1.0 га
Склад деревостану до рубання 4С2Д3ЧБп Вік 8 років
Повнота 0,80, бонітет 1, маса деревини на 1 га куб.метрів
Маса деревини на ділянці куб.метрів.
Закладені пробні площі: кількість 1 шт, площа 0,03, (3 % від площі лісосіки):

Порода	На пробній площі куб.метрів				В переведенні на 1 га. куб.метрів				В переведенні на всю площу, куб.метрів			
	Хворост L=4,1-6м	Хворост L=2,1-4м	Хворост До 2-х м	Разом	Хворост L=4,1-6м	Хворост L=2,1-4м	Хворост До 2-х м	Разом	Хворост L=4,1-6м	Хворост L=2,1-4м	Хворост До 2-х м	Разом
<u>ХВ</u>	<u>-</u>	<u>0.3</u>	<u>-</u>	<u>0.3</u>	<u>-</u>	<u>10</u>	<u>-</u>	<u>10</u>	<u>-</u>	<u>10</u>	<u>-</u>	<u>10</u>
Усього	<u>-</u>	<u>0.3</u>	<u>-</u>	<u>0.3</u>	<u>-</u>	<u>10</u>	<u>-</u>	<u>10</u>	<u>-</u>	<u>10</u>	<u>-</u>	<u>10</u>

Дерева призначені до рубання діаметром 8см і більше проклеймовані біля кореневої шийки. На всій площі проведено перелік вказаних дерев і складена перелікова відомість № . Таким чином підлягає вирубуванню на всій площі:

Порода	Маса деревини.м3								
	Ділової				Дров'яної	Хворост L=4,1-6м	Хворост L=2,1-4м	Хворост до 2х м	разом
	великої	середньої	дрібної	разом					
Усього									

Зрубана деревина складена. Ділянка обмежена візиром.

- Додаток: 1. Перелікова відомість №
2. Переліково-оцінювальна відомість
3. План лісосіки.

Лісничий

Члени комісії: пом.лісничого Нагорний В.А.

Ст.м/лісу Єроменко А.Ю.

М/лісу Ткач О.В.

АКТ

відведення лісосіки

Комісія у складі: « 23 » 02 2021 рік
Брищенко І.Ю. Білий Нагорний В.А.
Будує А.В. Ткач В.В.

провела відведення для СРС

Постійний лісокористувач ДП «Олевське ЛГ»

Лісництво(структурний підрозділ) Юрівське

Номер кварталу 45, Номер виділу, ділянки 9 (1), Площа 0,7 га

Склад деревостану до рубання 5 6 20 3 5 років

Повнота 0,8, бонітет 1, маса деревини на 1 га 40 куб.метрів

Маса деревини на ділянці 2,8 куб.метрів.

Закладені пробні площі: кількість 1 шт, площа 0,02, 0,2% від площі лісосіки):

Порода	На пробній площі куб.метрів				В переведенні на 1 га. куб.метрів				В переведенні на всю лісосіку куб.метрів			
	Хворост L=4,1-6м	Хворост L=2,1-4м	Хворост До 2-х м	Разом	Хворост L=4,1-6м	Хворост L=2,1-4м	Хворост До 2-х м	Разом	Хворост L=4,1-6м	Хворост L=2,1-4м	Хворост До 2-х м	Разом
<u>ХВ</u>	<u>0,8</u>	<u>-</u>	<u>-</u>	<u>0,8</u>	<u>40</u>	<u>-</u>	<u>-</u>	<u>40</u>	<u>2,8</u>	<u>-</u>	<u>-</u>	<u>2,8</u>
Усього	<u>0,8</u>			<u>0,8</u>	<u>40</u>			<u>40</u>	<u>2,8</u>			<u>2,8</u>

Дерева призначені до рубання діаметром 8см і більше прокладені для кореневої шийки. На всій площі проведено перелік вказаних дерев і складено перелікову відомість № _____. Таким чином підлягає вирубуванню на всій площі:

Порода	Маса деревини.м3							
	Ділової				Дров'яної	Хворост L=4,1-6м	Хворост до 2х м	разом
	великої	середньої	дрібної	разом				
Усього								

Зрубана деревина складена. Ділянка обмежена візиром.

Додаток: 1. Перелікова відомість № _____

2. Переліково-оцінювальна відомість

3. План лісосіки.

Лісничий _____

Члени комісії: пом.лісничого _____ Нагорний В.А.

Ст.м/лісу _____ Брищенко І.Ю.

М/лісу _____ Ткач В.В.

АКТ
відведення лісосіки

« » 2021 рік
Комісія у складі: лісничий Буніч І.В. пом. ліс. Нагорний В.А.
ст.м. лісу Єрошенко А.Ю. м. лісу Ткач О.В.

провела відведення для
Постійний лісокористувач ДП «Олевське ЛГ»
Лісництво(структурний підрозділ) Юрівське
Номер кварталу 45, Номер виділу, ділянки 14(1), Площа 0.5 га
Склад деревостану до рубання БГ 20, 2бн Вік 9 років
Повнота 0.40, бонітет 4, маса деревини на 1 га куб.метрів
Маса деревини на ділянці куб.метрів.
Закладені пробні площі: кількість 1 шт, площа 0.02, (3 % від площі лісосіки):

Порода	На пробній площі куб.метрів				В переведенні на 1 га. куб.метрів				В переведенні на всю площу, куб.метрів			
	Хворост L=4,1-6м	Хворост L=2,1-4м	Хворост До 2-х м	Разом	Хворост L=4,1-6м	Хворост L=2,1-4м	Хворост До 2-х м	Разом	Хворост L=4,1-6м	Хворост L=2,1-4м	Хворост До 2-х м	Разом
<u>Хв</u>	-	0.2	-	0.2	-	10	-	10	-	5	-	5
Усього	-	0.2	-	0.2	-	10	-	10	-	5	-	5

Деревина призначена до рубання діаметром 8см і більше проклеювані біля кореневої шийки. На всій площі проведено перелік вказаних дерев і складена перелікова відомість № . Таким чином підлягає вирубуванню на всій площі:

Порода	Маса деревини.м3								
	Ділової				Дров'яної	Хворост L=4,1-6м	Хворост L=2,1-4м	Хворост до 2х м	разом
	великої	середньої	дрібної	разом					
Усього									

Зрубана деревина складена. Ділянка обмежена візиром.
Додаток: 1. Перелікова відомість №

2. Переліково-оцінювальна відомість
3. План лісосіки.

Лісничий
Члени комісії: пом.лісничого Нагорний В.А.
Ст.м/лісу
М/лісу

АКТ

відведення лісосіки

Комісія у складі: « 22 » 02 2021 рік
Браменко А.Ю. Нагорний В.А.
Будуць А.В. Ткач О.В.
провела відведення для СРР
Постійний лісокористувач ДП «Олевське ЛГ»
Лісництво(структурний підрозділ) Юрівське
Номер кварталу 45, Номер виділу, ділянки 34(1), Площа 0,8 га
Склад деревостану до рубання 802 В3 В 6,0 років
Повнота 0,9, бонітет 2, маса деревини на 1 га 10 куб.метрів
Маса деревини на ділянці 8 куб.метрів.
Закладені пробні площі: кількість 1 шт, площа 0,02, (2,5% від площі лісосіки):

Порода	На пробній площі куб.метрів				В переведенні на 1 га. куб.метрів				В переведенні на весь насадж., куб.метрів			
	Хворост L=4,1-6м	Хворост L=2,1-4м	Хворост До 2-х м	Разом	Хворост L=4,1-6м	Хворост L=2,1-4м	Хворост До 2-х м	Разом	Хворост L=4,1-6м	Хворост L=2,1-4м	Хворост До 2-х м	Разом
<u>Хв.</u>		<u>0,24</u>		<u>0,24</u>		<u>12</u>		<u>12</u>		<u>10</u>		<u>10</u>
Усього		<u>0,24</u>		<u>0,24</u>		<u>12</u>		<u>12</u>		<u>10</u>		<u>10</u>

Дерева призначені до рубання діаметром 8см і більше проклеймовані біля кореневої шийки. На всій площі проведено перелік вказаних дерев і складена перелікова відомість № _____. Таким чином підлягає вирубуванню на всій площі:

Порода	Маса деревини, м3						
	Ділової				Дров'яної	Хворост L=4,1-6м	Разом
	великої	середньої	дрібної	разом			
Усього							

Зрубана деревина складена. Ділянка обмежена візиром.

- Додаток: 1. Перелікова відомість № ____
2. Переліково-оцінювальна відомість
3. План лісосіки.

Лісничий Браменко А.Ю.
Члени комісії: пом.лісничого Нагорний В.А.
Ст.м/лісу Браменко А.Ю.
М/лісу Ткач О.В.

АКТ

відведення лісосіки

« 17 » 02 2021 рік

Комісія у складі: В.О.лісничого Буцаї Л.В. пом. л-го Нагорний В.А.
ст.м.лісу Єрменко А.Ю. м.лісу Тют О.В.

провела відведення для СРС

Постійний лісокористувач ДП «Олевське ЛГ»

Лісництво(структурний підрозділ) Юрівське

Номер кварталу 45, Номер виділу, ділянки 30, Площа 0.8 га

Склад деревостану до рубання БГ 2Д 2Бп Вік 8 років

Повнота 0.80, бонітет 1, маса деревини на 1 га куб.метрів

Маса деревини на ділянці куб.метрів.

Закладені пробні площі: кількість 1 шт, площа 0.02, (3 % від площі лісосіки):

Порода	На пробній площі куб.метрів				В переведенні на 1 га. куб.метрів				В переведенні на всю площу, куб.метрів			
	Хворост L=4,1-6м	Хворост L=2,1-4м	Хворост До 2-х м	Разом	Хворост L=4,1-6м	Хворост L=2,1-4м	Хворост До 2-х м	Разом	Хворост L=4,1-6м	Хворост L=2,1-4м	Хворост До 2-х м	Разом
<u>Хв</u>	-	0.2	-	0.2	-	10	-	10	-	8	-	8
Усього	-	0.2	-	0.2	-	10	-	10	-	8	-	8

Дерева призначені до рубання діаметром 8см і більше проклеймовані біля кореневої шийки. На всій площі проведено перелік вказаних дерев і складена перелікова відомість № . Таким чином підлягає вирубуванню на всій площі:

Порода	Маса деревини.м3								
	Ділової				Дров'яної	Хворост L=4,1-6м	Хворост L=2,1-4м	Хворост до 2х м	разом
	великої	середньої	дрібної	разом					
Усього									

Зрубана деревина складена. Ділянка обмежена візиром.

- Додаток: 1. Перелікова відомість №
2. Переліково-оцінювальна відомість
3. План лісосіки.

Лісничий

Члени комісії: пом.лісничого Нагорний В.А.

Ст.м/лісу Єрменко А.Ю.

М/лісу Тют О.В.

АКТ

відведення лісосіки

« 13 » 02 2021 рік

Комісія у складі: Лісничий Бунцї Л.В. пом. л-го Нагорний В.А.
ст.м.лісу Єроменко А.Ю. м.лісу Ткач О.В.

провела відведення для ерс

Постійний лісокористувач ДП «Олевське ЛГ»

Лісництво(структурний підрозділ) Юрівське

Номер кварталу 45, Номер виділу, ділянки 50, Площа 0.4 га

Склад деревостану до рубання 6С 20 25п Вік 10 років

Повнота 0.80, бонітет 1, маса деревини на 1 га 15 куб.метрів

Маса деревини на ділянці 11 куб.метрів.

Закладені пробні площі: кількість 1 шт, площа 0.02, (3 % від площі лісосіки):

Порода	На пробній площі куб.метрів				В переведенні на 1 га. куб.метрів				В переведенні на всю площу, куб.метрів			
	Хворост L=4,1-6м	Хворост L=2,1-4м	Хворост До 2-х м	Разом	Хворост L=4,1-6м	Хворост L=2,1-4м	Хворост До 2-х м	Разом	Хворост L=4,1-6м	Хворост L=2,1-4м	Хворост До 2-х м	Разом
Хв	-	0,30	-	0,30	-	15	-	15	-	10,5	-	11.0
Усього		0,30	-	0,30	-	15	-	15	-	10,5	-	11

Дерева призначені до рубання діаметром 8см і більше проклеювані біля кореневої шийки. На всій площі проведено перелік вказаних дерев і складена перелікова відомість № _____. Таким чином підлягає вирубуванню на всій площі:

Порода	Маса деревини.м3								
	Ділової				Дров'яної	Хворост L=4,1-6м	Хворост L=2,1-4м	Хворост до 2х м	разом
	великої	середньої	дрібної	разом					
Усього									

Зрубана деревина складена. Ділянка обмежена візиром.

Додаток: 1. Перелікова відомість № _____

2. Переліково-оцінювальна відомість

3. План лісосіки.

Лісничий

Члени комісії: пом.лісничого Нагорний В.А.

Ст.м/лісу Єроменко А.Ю.

М/лісу Ткач О.В.

АКТ

відведення лісосіки

«14» 02 2021 рік

Комісія у складі: В.О. Лісного Бунці Л.В. пом. л-ка Нагорний В.А.
ст.м. лісу Броменко А.Ю. м. лісу Ткач О.В.

провела відведення для СРС

Постійний лісокористувач ДП «Олевське ЛГ»

Лісництво(структурний підрозділ) Юрівське

Номер кварталу 50, Номер виділу, ділянки 3(1), Площа 0.8 га

Склад деревостану до рубання 80% бер. 10% ос. Вік 5 років

Повнота 0.7, бонітет 1, маса деревини на 1 га _____ куб.метрів

Маса деревини на ділянці _____ куб.метрів.

Закладені пробні площі: кількість 1 шт, площа 0.02, (3 % від площі лісосіки):

Порода	На пробній площі куб.метрів				В переведенні на 1 га. куб.метрів				В переведенні на всю площу, куб.метрів			
	Хворост L=4,1-6м	Хворост L=2,1-4м	Хворост До 2-х м	Разом	Хворост L=4,1-6м	Хворост L=2,1-4м	Хворост До 2-х м	Разом	Хворост L=4,1-6м	Хворост L=2,1-4м	Хворост До 2-х м	Разом
<u>Хв</u>	<u>-</u>	<u>-</u>	<u>0.08</u>	<u>0.08</u>	<u>-</u>	<u>-</u>	<u>4</u>	<u>4</u>	<u>-</u>	<u>-</u>	<u>3</u>	<u>3</u>
Усього	<u>-</u>	<u>-</u>	<u>0.08</u>	<u>0.08</u>	<u>-</u>	<u>-</u>	<u>4</u>	<u>4</u>	<u>-</u>	<u>-</u>	<u>3</u>	<u>3</u>

Дерева призначені до рубання діаметром 8см і більше проклеймовані біля кореневої шийки. На всій площі проведено перелік вказаних дерев і складена перелікова відомість № _____. Таким чином підлягає вирубуванню на всій площі:

Порода	Маса деревини.м3								
	Ділової				Дров'яної	Хворост L=4,1-6м	Хворост L=2,1-4м	Хворост до 2х м	разом
	великої	середньої	дрібної	разом					
Усього									

Зрубана деревина складена. Ділянка обмежена візиром.

Додаток: 1. Перелікова відомість № _____

2. Переліково-оцінювальна відомість

3. План лісосіки.

Лісничий _____

Члени комісії: пом.лісного

Ст.м/лісу

М/лісу

Нагорний В.А.

Броменко А.Ю.

Ткач О.В.

АКТ

відведення лісосіки

« 21 » 02 2021 рік

Комісія у складі: Булуй Л.В. Франченко А.Ю. Бачук
Нагорний В.А. Ткач О.В.

провела відведення для ЦР

Постійний лісокористувач ДП «Олевське ЛГ»

Лісництво(структурний підрозділ) Юрівське

Номер кварталу 50, Номер виділу, ділянки 9/11, Площа 1,0 га

Склад деревостану до рубання 73253150, вік 8 років

Повнота 0,7, бонітет 1, маса деревини на 1 га куб.метрів

Маса деревини на ділянці 8,0 куб.метрів.

Закладені пробні площі: кількість 1 шт, площа 0,03 (3 % від площі лісосіки):

Порода	На пробній площі куб.метрів				В переведенні на 1 га. куб.метрів				В переведенні на всю площу, куб.метрів			
	Хворост L=4,1-6м	Хворост L=2,1-4м	Хворост До 2-х м	Разом	Хворост L=4,1-6м	Хворост L=2,1-4м	Хворост До 2-х м	Разом	Хворост L=4,1-6м	Хворост L=2,1-4м	Хворост До 2-х м	Разом
Хв	-	0,24	-	0,24	-	8,0	-	8,0	-	8,0	-	8,0
Усього	-	0,24	-	0,24	-	8,0	-	8,0	-	8,0	-	8,0

Дерева призначені до рубання діаметром 8см і більше проклеїм біля кореневої шийки. На всій площі проведено перелік вказаних дерев і складена перелікова відомість № _____. Таким чином підлягає вирубуванню на всій площі:

Порода	Маса деревини.м3					Хворост L=4,1-6м	Хворост до 2х м	разом
	Ділової				Дров'яної			
	великої	середньої	дрібної	разом				
Усього								

Зрубана деревина складена. Ділянка обмежена візиром.

Додаток: 1. Перелікова відомість № _____

2. Переліково-оцінювальна відомість

3. План лісосіки.

Лісничий _____

Члени комісії: пом.лісничого _____ Нагорний В.А.

Ст.м/лісу _____ Франченко А.Ю.

М/лісу _____ Ткач О.В.

АКТ

відведення лісосіки

« 25 » 02 2021 рік

Комісія у складі: В.О. Лісного Будий Л.В. пом. л-го
Нагорний В.А. ст. м. лісу Ероменко А.Ю.
м. лісу Тют О.В.

провела відведення для

Постійний лісокористувач ДП «Олевське ЛГ»

Лісництво(структурний підрозділ) Юрівське

Номер кварталу 50, Номер виділу, ділянки 12(1), Площа 10 га

Склад деревостану до рубання 5С, 5Бп Вік 17 років

Повнота 0,80, бонітет 2, маса деревини на 1 га куб.метрів

Маса деревини на ділянці куб.метрів.

Закладені пробні площі: кількість 1 шт, площа 0,03, (3 % від площі лісосіки):

Порода	На пробній площі куб.метрів				В переведенні на 1 га. куб.метрів				В переведенні на всю площу, куб.метрів			
	Хворост L=4,1-6м	Хворост L=2,1-4м	Хворост До 2-х м	Разом	Хворост L=4,1-6м	Хворост L=2,1-4м	Хворост До 2-х м	Разом	Хворост L=4,1-6м	Хворост L=2,1-4м	Хворост До 2-х м	Разом
<u>ХВ</u>	<u>1.04</u>	<u>-</u>	<u>-</u>	<u>1.04</u>	<u>35</u>	<u>-</u>	<u>-</u>	<u>35</u>	<u>35</u>	<u>-</u>	<u>-</u>	<u>35</u>
Усього	<u>1.04</u>	<u>-</u>	<u>-</u>	<u>1.04</u>	<u>35</u>	<u>-</u>	<u>-</u>	<u>35</u>	<u>35</u>	<u>-</u>	<u>-</u>	<u>35</u>

Дерева призначені до рубання діаметром 8см і більше проклеймовані біля кореневої шийки. На всій площі проведено перелік вказаних дерев і складена перелікова відомість № . Таким чином підлягає вирубуванню на всій площі:

Порода	Маса деревини.м3									
	Ділової				Дров'яної	Хворост L=4,1-6м	Хворост L=2,1-4м	Хворост до 2х м	разом	
	великої	середньої	дрібної	разом						
Усього										

Зрубана деревина складена. Ділянка обмежена візиром.

Додаток: 1. Перелікова відомість №

2. Переліково-оцінювальна відомість

3. План лісосіки.

Лісничий

Члени комісії: пом.лісничого Нагорний В.А.

Ст.м/лісу Ероменко А.Ю.

М/лісу Тют О.В.

АКТ

відведення лісосіки

« 25 » 02 2021 рік

Комісія у складі: пом. лісничого Нагорний В.А. в.о. лісничого Буцай Л.В.
ст.м. лісу Бромченко А.Ю. м. лісу Ткач О.В.

провела відведення для СРС

Постійний лісокористувач ДП «Олевське ЛГ»

Лісництво(структурний підрозділ) Юрівське

Номер кварталу 50, Номер виділу, ділянки 13, Площа 0.7 га

Склад деревостану до рубання 7бп3сз Вік 8 років

Повнота 0.70, бонітет 1, маса деревини на 1 га куб.метрів

Маса деревини на ділянці куб.метрів.

Закладені пробні площі: кількість 1 шт, площа 0.02, (3 % від площі лісосіки):

Порода	На пробній площі куб.метрів				В переведенні на 1 га. куб.метрів				В переведенні на всю площу, куб.метрів			
	Хворост L=4,1-6м	Хворост L=2,1-4м	Хворост До 2-х м	Разом	Хворост L=4,1-6м	Хворост L=2,1-4м	Хворост До 2-х м	Разом	Хворост L=4,1-6м	Хворост L=2,1-4м	Хворост До 2-х м	Разом
хв	-	0.3	-	0.3	-	15	-	15	-	11	-	11
Усього	-	0.3	-	0.3	-	15	-	15	-	11	-	11

Дерева призначені до рубання діаметром 8см і більше проклеювані біля кореневої шийки. На всій площі проведено перелік вказаних дерев і складена перелікова відомість № _____. Таким чином підлягає вирубуванню на всій площі:

Порода	Маса деревини.м3								
	Ділової				Дров'яної	Хворост L=4,1-6м	Хворост L=2,1-4м	Хворост до 2х м	разом
	великої	середньої	дрібної	разом					
Усього									

Зрубана деревина складена. Ділянка обмежена візиром.

Додаток: 1. Перелікова відомість № _____

2. Переліково-оцінювальна відомість

3. План лісосіки.

Лісничий _____

Члени комісії: пом.лісничого Нагорний В.А.

Ст.м/лісу Бромченко А.Ю.

М/лісу Ткач О.В.

АКТ

відведення лісосіки

« 23 » 02 2021 рік

Комісія у складі: В.о лісничого буцурі Л.В. пом. л.го Яворний В.А.
ст.м.лісу Громенко А.Ю. м.лісу Троць О.В.

провела відведення для СРС

Постійний лісокористувач ДП «Олевське ЛГ»

Лісництво(структурний підрозділ) Юрівське

Номер кварталу 50, Номер виділу, ділянки 19(1), Площа 0.4 га

Склад деревостану до рубання 66, 20, 25% Вік 6 років

Повнота 0.80, бонітет 1, маса деревини на 1 га куб.метрів

Маса деревини на ділянці куб.метрів.

Закладені пробні площі: кількість 1 шт, площа 0.01, (3 % від площі лісосіки):

Порода	На пробній площі куб.метрів				В переведенні на 1 га. куб.метрів				В переведенні на всю площу, куб.метрів			
	Хворост L=4,1-6м	Хворост L=2,1-4м	Хворост До 2-х м	Разом	Хворост L=4,1-6м	Хворост L=2,1-4м	Хворост До 2-х м	Разом	Хворост L=4,1-6м	Хворост L=2,1-4м	Хворост До 2-х м	Разом
<u>ХВ</u>	<u>—</u>	<u>—</u>	<u>0.14</u>	<u>0.14</u>	<u>—</u>	<u>—</u>	<u>14</u>	<u>14</u>	<u>—</u>	<u>—</u>	<u>6</u>	<u>6</u>
Усього	<u>—</u>	<u>—</u>	<u>0.14</u>	<u>0.14</u>	<u>—</u>	<u>—</u>	<u>14</u>	<u>14</u>	<u>—</u>	<u>—</u>	<u>6</u>	<u>6</u>

Дерева призначені до рубання діаметром 8см і більше проклеймовані біля кореневої шийки. На всій площі проведено перелік вказаних дерев і складена перелікова відомість № . Таким чином підлягає вирубуванню на всій площі:

Порода	Маса деревини.м3								
	Ділової				Дров'яної	Хворост L=4,1-6м	Хворост L=2,1-4м	Хворост до 2х м	разом
	великої	середньої	дрібної	разом					
Усього									

Зрубана деревина складена. Ділянка обмежена візиром.

Додаток: 1. Перелікова відомість №

2. Переліково-оцінювальна відомість

3. План лісосіки.

Лісничий

Члени комісії: пом.лісничого Нагорний В.А.

Ст.м/лісу

М/лісу

АКТ

відведення лісосіки

« 18 » 02 2021 рік

Комісія у складі: В.О. лісничого Буцко І.В. пом. л-го Нагорний В.А.
ст. м. лісу Єроменко А.Ю. м. лісу Ткач О.В.

провела відведення для СРС

Постійний лісокористувач ДП «Олевське ЛГ»

Лісництво(структурний підрозділ) Юрівське

Номер кварталу 50, Номер виділу, ділянки 20(1), Площа 0.4 га

Склад деревостану до рубання 8С, 2Бп Вік 8 років

Повнота 0.70, бонітет 1, маса деревини на 1 га куб.метрів

Маса деревини на ділянці куб.метрів.

Закладені пробні площі: кількість 1 шт, площа 0.01, (3 % від площі лісосіки):

Порода	На пробній площі куб.метрів				В переведенні на 1 га. куб.метрів				В переведенні на всю площу, куб.метрів			
	Хворост L=4,1-6м	Хворост L=2,1-4м	Хворост До 2-х м	Разом	Хворост L=4,1-6м	Хворост L=2,1-4м	Хворост До 2-х м	Разом	Хворост L=4,1-6м	Хворост L=2,1-4м	Хворост До 2-х м	Разом
<u>Хв</u>	<u>-</u>	<u>0.15</u>	<u>-</u>	<u>0.15</u>	<u>-</u>	<u>15</u>	<u>-</u>	<u>15</u>	<u>-</u>	<u>6</u>	<u>-</u>	<u>6</u>
Усього	<u>-</u>	<u>0.15</u>	<u>-</u>	<u>0.15</u>	<u>-</u>	<u>15</u>	<u>-</u>	<u>15</u>	<u>-</u>	<u>6</u>	<u>-</u>	<u>6</u>

Дерева призначені до рубання діаметром 8см і більше проклеювані біля кореневої шийки. На всій площі проведено перелік вказаних дерев і складена перелікова відомість № . Таким чином підлягає вирубуванню на всій площі:

Порода	Маса деревини.м3								
	Ділової				Дров'яної	Хворост L=4,1-6м	Хворост L=2,1-4м	Хворост до 2х м	разом
	великої	середньої	дрібної	разом					
Усього									

Зрубана деревина складена. Ділянка обмежена візиром.

Додаток: 1. Перелікова відомість №

2. Переліково-оцінювальна відомість

3. План лісосіки.

Лісничий

Члени комісії: пом.лісничого Нагорний В.А.

Ст.м/лісу Єроменко А.Ю.

М/лісу Ткач О.В.

АКТ

відведення лісосіки

« 17 » 02 2021 рік

Комісія у складі: В.О. лісничого Бушій Л.В. пом. ліс. Нагорний В.А.
ст.м. ліс. Громенко А.Ю. м. ліс. Ткач О.В.

провела відведення для СРС

Постійний лісокористувач ДП «Олевське ЛГ»

Лісництво(структурний підрозділ) Юрівське

Номер кварталу 50, Номер виділу, ділянки 21(1), Площа 0.6 га

Склад деревостану до рубання 4С32Р815п Вік 8 років

Повнота 0.40, бонітет 1, маса деревини на 1 га _____ куб.метрів

Маса деревини на ділянці _____ куб.метрів.

Закладені пробні площі: кількість 1 шт, площа 0.02 . (3 % від площі лісосіки):

Порода	На пробній площі куб.метрів				В переведенні на 1 га. куб.метрів				В переведенні на всю площу, куб.метрів			
	Хворост L=4,1-6м	Хворост L=2,1-4м	Хворост До 2-х м	Разом	Хворост L=4,1-6м	Хворост L=2,1-4м	Хворост До 2-х м	Разом	Хворост L=4,1-6м	Хворост L=2,1-4м	Хворост До 2-х м	Разом
x6	-	0.25	-	0.25	-	13	-	13	-	8	-	8
Усього	-	0.25	-	0.25	-	13	-	13	-	8	-	8

Дерева призначені до рубання діаметром 8см і більше проклеймовані біля кореневої шийки. На всій площі проведено перелік вказаних дерев і складена перелікова відомість № _____. Таким чином підлягає вирубуванню на всій площі:

Порода	Маса деревини.м3								
	Ділової				Дров'яної	Хворост L=4,1-6м	Хворост L=2,1-4м	Хворост до 2х м	разом
	великої	середньої	дрібної	разом					
Усього									

Зрубана деревина складена. Ділянка обмежена візиром.

Додаток: 1. Перелікова відомість № _____

2. Переліково-оцінювальна відомість

3. План лісосіки.

Лісничий _____

Члени комісії: пом.лісничого Нагорний В.А.

Ст.м/ліс

М/ліс

АКТ

відведення лісосіки

« 25 » 02 2021 рік

Комісія у складі: п.о. лісничого Буцкій Л.В. пом. ч.го Нагорний В.А.
ст. м. лісу Брашнінко А.Ю. м. лісу Ткач О.В.

провела відведення для срс

Постійний лісокористувач ДП «Олевське ЛГ»

Лісництво(структурний підрозділ) Юрівське

Номер кварталу 50, Номер виділу, ділянки 22(1), Площа 1.0 га

Склад деревостану до рубання 75п2б10у Вік 14 років

Повнота 0.70, бонітет 1, маса деревини на 1 га куб.метрів

Маса деревини на ділянці куб.метрів.

Закладені пробні площі: кількість 1 шт, площа 0.03, (3 % від площі лісосіки):

Порода	На пробній площі куб.метрів				В переведенні на 1 га. куб.метрів				В переведенні на всю площу, куб.метрів			
	Хворост L=4,1-6м	Хворост L=2,1-4м	Хворост До 2-х м	Разом	Хворост L=4,1-6м	Хворост L=2,1-4м	Хворост До 2-х м	Разом	Хворост L=4,1-6м	Хворост L=2,1-4м	Хворост До 2-х м	Разом
<u>хв</u>	<u>0.72</u>	<u>-</u>	<u>-</u>	<u>0.72</u>	<u>24</u>	<u>-</u>	<u>-</u>	<u>24</u>	<u>24</u>	<u>-</u>	<u>-</u>	<u>24</u>
Усього	<u>0.72</u>	<u>-</u>	<u>-</u>	<u>0.72</u>	<u>24</u>	<u>-</u>	<u>-</u>	<u>24</u>	<u>24</u>	<u>-</u>	<u>-</u>	<u>24</u>

Дерева призначені до рубання діаметром 8см і більше проклеювані біля кореневої шийки. На всій площі проведено перелік вказаних дерев і складена перелікова відомість № . Таким чином підлягає вирубуванню на всій площі:

Порода	Маса деревини.м3								
	Ділової				Дров'яної	Хворост L=4,1-6м	Хворост L=2,1-4м	Хворост до 2х м	разом
	великої	середньої	дрібної	разом					
Усього									

Зрубана деревина складена. Ділянка обмежена візиром.

Додаток: 1. Перелікова відомість №

2. Переліково-оцінювальна відомість

3. План лісосіки.

Лісничий

Члени комісії: пом.лісничого Нагорний В.А.

Ст.м/лісу

М/лісу

АКТ

відведення лісосіки

« 25 » 02 2021 рік

Комісія у складі: В.О. лісничого вулиці Ч.В. пом. л-го Нагорний В.А.
ст.м. лісу Єроменко А.Ю. м. лісу Ткач О.В.

провела відведення для СРС

Постійний лісокористувач ДП «Олевське ЛГ»

Лісництво(структурний підрозділ) Юрівське

Номер кварталу 50, Номер виділу, ділянки 23(1), Площа 0.5 га

Склад деревостану до рубання 9бп1г Вік 20 років

Повнота 0,80, бонітет 1, маса деревини на 1 га куб.метрів

Маса деревини на ділянці куб.метрів.

Закладені пробні площі: кількість 1 шт, площа 0,02, (3 % від площі лісосіки):

Порода	На пробній площі куб.метрів				В переведенні на 1 га. куб.метрів				В переведенні на всю площу, куб.метрів			
	Хворост L=4,1-6м	Хворост L=2,1-4м	Хворост До 2-х м	Разом	Хворост L=4,1-6м	Хворост L=2,1-4м	Хворост До 2-х м	Разом	Хворост L=4,1-6м	Хворост L=2,1-4м	Хворост До 2-х м	Разом
<u>Хв</u>	<u>1.0</u>	<u>-</u>	<u>-</u>	<u>1.0</u>	<u>50</u>	<u>-</u>	<u>-</u>	<u>50</u>	<u>25</u>	<u>-</u>	<u>-</u>	<u>25</u>
Усього	<u>1.0</u>	<u>-</u>	<u>-</u>	<u>1.0</u>	<u>50</u>	<u>-</u>	<u>-</u>	<u>50</u>	<u>25</u>	<u>-</u>	<u>-</u>	<u>25</u>

Дерева призначені до рубання діаметром 8см і більше проклеймовані біля кореневої шийки. На всій площі проведено перелік вказаних дерев і складена перелікова відомість № . Таким чином підлягає вирубуванню на всій площі:

Порода	Маса деревини.м3								
	Ділової				Дров'яної	Хворост L=4,1-6м	Хворост L=2,1-4м	Хворост до 2х м	разом
	великої	середньої	дрібної	разом					
Усього									

Зрубана деревина складена. Ділянка обмежена візиром.

Додаток: 1. Перелікова відомість №

2. Переліково-оцінювальна відомість

3. План лісосіки.

Лісничий

Члени комісії: пом.лісничого Нагорний В.А.

Ст.м/лісу Єроменко А.Ю.

М/лісу Ткач О.В.

АКТ

відведення лісосіки

« 18 » 02 2021 рік

Комісія у складі: В.О. лісничого Буцко І.В. пом. л-го Нагорний В.А.
ст.м. лісу Єроменко А.Ю. м. лісу Ткач О.В.

провела відведення для СРС
Постійний лісокористувач ДП «Олевське ЛГ»
Лісництво(структурний підрозділ) Юрівське
Номер кварталу 50, Номер виділу, ділянки 30(1), Площа 1.0 га
Склад деревостану до рубання 4Бп 2Б 10с Вік 9 років
Повнота 0.70, бонітет 1, маса деревини на 1 га куб.метрів
Маса деревини на ділянці куб.метрів.
Закладені пробні площі: кількість 1 шт, площа 0.03 (3 % від площі лісосіки):

Порода	На пробній площі куб.метрів				В переведенні на 1 га. куб.метрів				В переведенні на всю площу, куб.метрів			
	Хворост L=4,1-6м	Хворост L=2,1-4м	Хворост До 2-х м	Разом	Хворост L=4,1-6м	Хворост L=2,1-4м	Хворост До 2-х м	Разом	Хворост L=4,1-6м	Хворост L=2,1-4м	Хворост До 2-х м	Разом
<u>Хв</u>	<u>-</u>	<u>0.36</u>	<u>-</u>	<u>0.36</u>	<u>-</u>	<u>12</u>	<u>-</u>	<u>12</u>	<u>-</u>	<u>12</u>	<u>-</u>	<u>12</u>
Усього	<u>-</u>	<u>0.36</u>	<u>-</u>	<u>0.36</u>	<u>-</u>	<u>12</u>	<u>-</u>	<u>12</u>	<u>-</u>	<u>12</u>	<u>-</u>	<u>12</u>

Дерева призначені до рубання діаметром 8см і більше проклеймовані біля кореневої шийки. На всій площі проведено перелік вказаних дерев і складена перелікова відомість № . Таким чином підлягає вирубуванню на всій площі:

Порода	Маса деревини.м3								
	Ділової				Дров'яної	Хворост L=4,1-6м	Хворост L=2,1-4м	Хворост до 2х м	разом
	великої	середньої	дрібної	разом					
Усього									

Зрубана деревина складена. Ділянка обмежена візиром.

- Додаток: 1. Перелікова відомість №
2. Переліково-оцінювальна відомість
3. План лісосіки.

Лісничий
Члени комісії: пом.лісничого Нагорний В.А.
Ст.м/лісу Єроменко А.Ю.
М/лісу Ткач О.В.

АКТ

відведення лісосіки

Комісія у складі: « 23 » 2021 рік
Бришак А.Ю. Булуй А.В.
Нагорний В.А. Ткач О.В.

провела відведення для СРС
Постійний лісокористувач ДП «Олевське ЛГ»
Лісництво(структурний підрозділ) Юрівське
Номер кварталу 50, Номер виділу, ділянки 31(1), Площа 10 га
Склад деревостану до рубання 263 300 років 13
Повнота 0,8, бонітет 2, маса деревини на 1 га 23 куб.метрів
Маса деревини на ділянці 24 куб.метрів.
Закладені пробні площі: кількість 1 шт, площа 0,03 (3 % від площі лісосіки):

Порода	На пробній площі куб.метрів				В переведенні на 1 га. куб.метрів				В переведенні на всю площу, куб.метрів			
	Хворост L=4,1-6м	Хворост L=2,1-4м	Хворост До 2-х м	Разом	Хворост L=4,1-6м	Хворост L=2,1-4м	Хворост До 2-х м	Разом	Хворост L=4,1-6м	Хворост L=2,1-4м	Хворост До 2-х м	Разом
ХВ	0,7			0,7	23			23,0	23,0			23,0
Усього	0,7			0,7	23			23	23,0			23,0

Дерева призначені до рубання діаметром 8см і більше прокладіть лінії біля кореневої шийки. На всій площі проведено перелік вказаних дерев і складено ділякова відомість № _____. Таким чином підлягає вирубуванню на всій площі:

Порода	Маса деревини.м3							
	Ділової				Дров'яної	Хворост L=4,1-6м	Хворост L=2,1-4м	Хворост до 2х м
	великої	середньої	дрібною	разом				
Усього								

Зрубана деревина складена. Ділянка обмежена візиром.

- Додаток: 1. Перелікова відомість № ____
2. Переліково-оцінювальна відомість
3. План лісосіки.

Лісничий
Члени комісії: пом.лісничого Нагорний В.А.
Ст.м/лісу Бришак А.Ю. Булуй А.В.
М/лісу Ткач О.В.

АКТ

відведення лісосіки

«24» 02 2021 рік

Комісія у складі: В.О. лісничого Буцуні І.В. пом. л.м. Нагорний В.А.
ст.м. лісу Єрошенко А.Ю. м. лісу Ткач О.В.

провела відведення для СРС

Постійний лісокористувач ДП «Олевське ЛГ»

Лісництво(структурний підрозділ) Юрівське

Номер кварталу 51, Номер виділу, ділянки 5(1), Площа 1.0 га

Склад деревостану до рубання 7б 3бп Вік 15 років

Повнота 0.70, бонітет 1, маса деревини на 1 га куб.метрів

Маса деревини на ділянці куб.метрів.

Закладені пробні площі: кількість 1 шт, площа 0.03, (3 % від площі лісосіки):

Порода	На пробній площі куб.метрів				В переведенні на 1 га. куб.метрів				В переведенні на всю площу, куб.метрів			
	Хворост L=4,1-6м	Хворост L=2,1-4м	Хворост До 2-х м	Разом	Хворост L=4,1-6м	Хворост L=2,1-4м	Хворост До 2-х м	Разом	Хворост L=4,1-6м	Хворост L=2,1-4м	Хворост До 2-х м	Разом
<u>ХВ</u>	<u>1.5</u>	<u>-</u>	<u>-</u>	<u>1.5</u>	<u>50</u>	<u>-</u>	<u>-</u>	<u>50</u>	<u>50</u>	<u>-</u>	<u>-</u>	<u>50</u>
Усього	<u>1.5</u>	<u>-</u>	<u>-</u>	<u>1.5</u>	<u>50</u>	<u>-</u>	<u>-</u>	<u>50</u>	<u>50</u>	<u>-</u>	<u>-</u>	<u>50</u>

Дерева призначені до рубання діаметром 8см і більше проклеювані біля кореневої шийки. На всій площі проведено перелік вказаних дерев і складена перелікова відомість № . Таким чином підлягає вирубуванню на всій площі:

Порода	Маса деревини.м3								
	Ділової				Дров'яної	Хворост L=4,1-6м	Хворост L=2,1-4м	Хворост до 2х м	разом
	великої	середньої	дрібною	разом					
Усього									

Зрубана деревина складена. Ділянка обмежена візиром.

Додаток: 1. Перелікова відомість №

2. Переліково-оцінювальна відомість

3. План лісосіки.

Лісничий

Члени комісії: пом.лісничого Нагорний В.А.

Ст.м/лісу

М/лісу

АКТ

відведення лісосіки

« 14 » 02 2021 рік
Комісія у складі: В.О. Лісного Рубаня Д.В. п.м. 1-го Нагорний В.А.
ст. м. лісу Єроменко А.Ю. м. лісу Тют О.В.

провела відведення для СРС
Постійний лісокористувач ДП «Олевське ЛГ»
Лісництво(структурний підрозділ) Юрівське
Номер кварталу 51, Номер виділу, ділянки 4(1), Площа 0.9 га
Склад деревостану до рубання 86203 + 6п Вік 10 років
Повнота 0.70, бонітет 2, маса деревини на 1 га куб.метрів
Маса деревини на ділянці куб.метрів.
Закладені пробні площі: кількість 1 шт, площа 0.03, (3 % від площі лісосіки):

Порода	На пробній площі куб.метрів				В переведенні на 1 га. куб.метрів				В переведенні на всю площу, куб.метрів			
	Хворост L=4,1-6м	Хворост L=2,1-4м	Хворост До 2-х м	Разом	Хворост L=4,1-6м	Хворост L=2,1-4м	Хворост До 2-х м	Разом	Хворост L=4,1-6м	Хворост L=2,1-4м	Хворост До 2-х м	Разом
<u>ХВ</u>	<u>1.7</u>	<u>-</u>	<u>-</u>	<u>1.7</u>	<u>57</u>	<u>-</u>	<u>-</u>	<u>57</u>	<u>51</u>	<u>-</u>	<u>-</u>	<u>51</u>
Усього	<u>1.7</u>	<u>-</u>	<u>-</u>	<u>1.7</u>	<u>57</u>	<u>-</u>	<u>-</u>	<u>57</u>	<u>51</u>	<u>-</u>	<u>-</u>	<u>51</u>

Дерева призначені до рубання діаметром 8см і більше проклеймовані біля кореневої шийки. На всій площі проведено перелік вказаних дерев і складена перелікова відомість № . Таким чином підлягає вирубуванню на всій площі:

Порода	Маса деревини.м3								
	Ділової				Дров'яної	Хворост L=4,1-6м	Хворост L=2.1-4м	Хворост до 2х м	разом
	великої	середньої	дрібної	разом					
Усього									

Зрубана деревина складена. Ділянка обмежена візиром.

- Додаток: 1. Перелікова відомість №
2. Переліково-оцінювальна відомість
3. План лісосіки.

Лісничий

Члени комісії: пом.лісничого Нагорний В.А.
Ст.м/лісу
М/лісу

M/лісу

АКТ

відведення лісосіки

Комісія у складі: лісничий Бучинський Р.В., чом. про Нагорний В.А.
Ст. майстер лісу Єроменко А.Ю., майстер Ткач Р.В.

провела відведення для СРС

Постійний лісокористувач ДП «Олевське ЛГ»

Лісництво(структурний підрозділ) Юрівське

Номер кварталу 51, Номер виділу, ділянки 19(1), Площа 09 га

Склад деревостану до рубання СРС ІВ Вік 76 років

Повнота 0,7, бонітет 1, маса деревини на 1 га 640 куб.метрів

Маса деревини на ділянці 640 куб.метрів.

Закладені пробні площі: кількість 1 шт, площа 0,03 (3 % від площі лісосіки):

Порода	На пробній площі куб.метрів				В переведенні на 1 га. куб.метрів				В переведенні на всю площу, куб.метрів			
	Хворост L=4,1-6м	Хворост L=2,1-4м	Хворост До 2-х м	Разом	Хворост L=4,1-6м	Хворост L=2,1-4м	Хворост До 2-х м	Разом	Хворост L=4,1-6м	Хворост L=2,1-4м	Хворост До 2-х м	Разом
<u>ХВ.</u>	<u>2.0</u>	<u>-</u>	<u>-</u>	<u>2.0</u>	<u>64.0</u>	<u>-</u>	<u>-</u>	<u>64.0</u>	<u>60.0</u>	<u>-</u>	<u>-</u>	<u>60.0</u>
Усього	<u>2.0</u>			<u>2.0</u>	<u>64.0</u>			<u>64.0</u>	<u>60.0</u>			<u>60.0</u>

Дерева призначені до рубання діаметром 8см і більше проклеймовані біля кореневої шийки. На всій площі проведено перелік вказаних дерев і складена перелікова відомість № . Таким чином підлягає вирубуванню на всій площі:

Порода	Маса деревини.м3								
	Ділової				Дров'яної	Хворост L=4,1-6м	Хворост L=2,1-4м	Хворост до 2х м	разом
	великої	середньої	дрібної	разом					
Усього									

Зрубана деревина складена. Ділянка обмежена візиром.

Додаток: 1. Перелікова відомість №

2. Переліково-оцінювальна відомість

3. План лісосіки.

Лісничий

Члени комісії: чл. лісничого Нагорний В.А.

Ст.м/лісу

М/лісу

Додаток 3
до Методичних вказівок
(пункт 4.19)

АКТ
відведення лісосіки

" 22 " 02 2021 р.

Комісія у складі: в.о.лісничого Яценко П.С.
старший майстер лісу Люшенко О.С.
майстер лісу обх.№3 Гергало М.М.
провела відведення для Санітарна рубка суцільна на 2021 рік
Постійний лісокористувач ДП «Олевське ЛГ»
Лісництво (структурний підрозділ) Олевське лісництво
Номер кварталу 20 Номер виділу, ділянки 25.1 Площа 0,9 га
Склад деревостану до рубання 79 18, 2 Бн + 0с Вік 16 років
Повнота 0,70 Бонітет 2 Маса деревини на 1 га 30 куб. метрів
Маса деревини на ділянці 27 куб. метрів
Закладені пробні площі: кількість 1 шт., площа 0,05 га (5% від площі лісосіки):

Порода	На пробній площі, куб. метрів				В переведенні на 1 га, куб. метрів				В переведенні на всю площу, куб. метрів			
	хворост L=4,1-6 м	Хворост L=2-4м	хворост L=менше як 2 м	разом	хворост L=4,1-6 м	хворост L=2-4м	хворост L=менше як 2 м	разом	хворост L=4,1-6 м	хворост L=2-4м	хворост L=менше як 2 м	разом
Береза	15/7,5			15/7,5	30/150			30/150	27/135			27
Усього	15/7,5			15/7,5	30/150			30/150	27/135			27

Дерева, призначені до рубання діаметром 8 см і більше проклеймовані біля кореневої шийки. На всій площі проведено перелік вказаних дерев і складена перелікова відомість № _____. Таким чином підлягає вирубування на всій площі:

Порода	Маса деревини, куб. метрів								
	ділової				дров'яної	хворост L=4,1-6 м	хворост L=2-4м	хворост L=менше як 2 м	разом
	великої	середньої	дрібної	разом					
Усього									

Зрубана деревина складена. Ділянка обмежена візиром.

Додаток: 1. Акт закладки і заміру пробної площі.

2. Акт відведення лісосіки.

3. План лісосіки.

Лісничий (керівник структурного підрозділу) Яценко П.С.
Члени комісії старший майстер лісу Люшенко О.С.
майстер лісу обх.№3 Гергало М.М.

Додаток 3
до Методичних вказівок
(пункт 4.19)

АКТ

відведення лісосіки

" 22 " 02 2021 р.

Комісія у складі: в.о.лісничого Яценко П.С.

старший майстер лісу Люшенко О.С.

майстер лісу обх.№3 Гергало М.М.

провела відведення для Санітарна рубка суцільна на 2021 рік

Постійний лісокористувач ДП «Олевське ЛГ»

Лісництво (структурний підрозділ) Олевське лісництво

Номер кварталу 20 Номер виділу, ділянки 32.1 Площа 1,0 га

Склад деревостану до рубання 32.1 4Бн 1Вн 2 10к Вік 11 років

Повнота 0,90 Бонітет 2 Маса деревини на 1 га 17 куб. метрів

Маса деревини на ділянці 17 куб. метрів

Закладені пробні площі: кількість 1 шт., площа 0,05 га (5% від площі лісосіки):

Порода	На пробній площі, куб. метрів				В переведенні на 1 га, куб. метрів				В переведенні на всю площу, куб. метрів			
	хворост L=4,1-6 м	Хворост L=2-4м	хворост L=менше як 2 м	разом	хворост L=4,1-6 м	хворост L=2-4м	хворост L=менше як 2 м	разом	хворост L=4,1-6 м	хворост L=2-4м	хворост L=менше як 2 м	разом
Береза		0,85/7,1		0,85/7,1		17/142		17/142		17/142		17
Усього		0,85/7,1		0,85/7,1		17/142		17/142		17/142		17

Дерева, призначені до рубання діаметром 8 см і більше проклеймовані біля кореневої шийки. На всій площі проведено перелік вказаних дерев і складена перелікова відомість № _____. Таким чином підлягає вирубування на всій площі:

Порода	Маса деревини, куб. метрів						
	ділової				дров'яної	хворост L=4,1-6 м	хворост L=2-4м
	великої	середньої	дрібної	разом			
Усього							

Зрубана деревина складена. Ділянка обмежена візиром.

Додаток: 1. Акт закладки і заміру пробної площі.

2. Акт відведення лісосіки.

3. План лісосіки.

Лісничий (керівник структурного підрозділу) Яценко П.С.

Члени комісії старший майстер лісу Люшенко О.С.

майстер лісу обх.№3 Гергало М.М.

Додаток 3
до Методичних вказівок
(пункт 4.19)

АКТ

відведення лісосіки

" 23 " 02 2021 р.

Комісія у складі: в.о.лісничого Яценко П.С.

старший майстер лісу Гриб Я.Л.

майстер лісу обх.№4 Торгонський Ю.М.

провела відведення для Санітарна рубка суцільна на 2021 рік

Постійний лісокористувач ДП «Олевське ЛГ»

Лісництво (структурний підрозділ) Олевське лісництво

Номер кварталу 21 Номер виділу, ділянки 24.1 Площа 0,8 га

Склад деревостану до рубання 59 18 45 10 Вік 8 років

Повнота 0,90 Бонітет 1 Маса деревини на 1 га 7 куб. метрів

Маса деревини на ділянці 6 куб. метрів

Закладені пробні площі: кількість 1 шт., площа 0,04 га (5 % від площі лісосіки):

Порода	На пробній площі, куб. метрів				В переведенні на 1 га, куб. метрів				В переведенні на всю площу, куб. метрів			
	хворост L=4,1-6 м	Хворост L=2-4м	хворост L=менше як 2 м	разом	хворост L=4,1-6 м	хворост L=2-4м	хворост L=менше як 2 м	разом	хворост L=4,1-6 м	хворост L=2-4м	хворост L=менше як 2 м	разом
Береза		0,29/2,4		0,29/2,4		7,3/61		7,3/61		6/50		6
Усього		0,29/2,4		0,29/2,4		7,3/61		7,3/61		6/50		6

Дерева, призначені до рубання діаметром 8 см і більше проклеймовані біля кореневої шийки. На всій площі проведено перелік вказаних дерев і складена перелікова відомість № _____. Таким чином підлягає вирубування на всій площі:

Порода	Маса деревини, куб. метрів								
	ділової				дров'яної	хворост L=4,1-6 м	хворост L=2-4м	хворост L=менше як 2 м	разом
	великої	середньої	дрібної	разом					
Усього									

Зрубана деревина складена. Ділянка обмежена візиром.

Додаток: 1. Акт закладки і заміру пробної площі.

2. Акт відведення лісосіки.

3. План лісосіки.

Лісничий (керівник структурного підрозділу) Яценко П.С.

Члени комісії старший майстер лісу Гриб Я.Л.

майстер лісу обх.№4 Торгонський Ю.М.

" 23 " 02 2021 p.

Закладені пробні площі: кількість 1 шт., площа 0,05 га (5% від площі лісосіки):

Порода	На пробній площі, куб. метрів				В переведенні на 1 га, куб. метрів				В переведенні на всю площу, куб. метрів			
	хворост L=4,1-6 м	Хворост L=2-4м	хворост L=менше як 2 м	разом	хворост L=4,1-6 м	хворост L=2-4м	хворост L=менше як 2 м	разом	хворост L=4,1-6 м	хворост L=2-4м	хворост L=менше як 2 м	разом
Береза		0,47/3,9		0,47/3,9		9,4/78		9,4/78		8/62		8
Усього		0,47/3,9		0,47/3,9		9,4/78		9,4/78		8/62		8

Дерева, призначені до рубання діаметром 8 см і більше проклеймовані біля кореневої шийки. На всій площі проведено перелік вказаних дерев і складена перелікова відомість № _____. Таким чином підлягає вирубування на всій площі:

Порода	Маса деревини, куб. метрів								
	ділової				дров'яної	хворост L=4,1-6 м	хворост L=2-4м	хворост L=менше як 2 м	разом
	великої	середньої	дрібної	разом					
Усього									

Торгонський Ю.М.

_____ Я
 _____ П
 _____ Топо

Додаток 3
до Методичних вказівок
(пункт 4.19)

АКТ

відведення лісосіки

" 23 " 02 2021 р.

Комісія у складі: в.о.лісничого Яценко П.С.

старший майстер лісу Гриб Я.Л.

майстер лісу обх.№4 Торгонський Ю.М.

провела відведення для Санітарна рубка суцільна на 2021 рік

Постійний лісокористувач ДП «Олевське ЛГ»

Лісництво (структурний підрозділ) Олевське лісництво

Номер кварталу 21 Номер виділу, ділянки 27 Площа 0,5 га

Склад деревостану до рубання 74 35 Вік 17 років

Повнота 0,60 Бонітет 2 Маса деревини на 1 га 5 куб. метрів

Маса деревини на ділянці 3 куб. метрів

Закладені пробні площі: кількість 1 шт., площа 0,03 га (5% від площі лісосіки):

Порода	На пробній площі, куб. метрів				В переведенні на 1 га, куб. метрів				В переведенні на всю площу, куб. метрів			
	хворост L=4,1-6 м	Хворост L=2-4м	хворост L=менше як 2 м	разом	хворост L=4,1-6 м	хворост L=2-4м	хворост L=менше як 2 м	разом	хворост L=4,1-6 м	хворост L=2-4м	хворост L=менше як 2 м	разом
Береза		0,16/1,3		0,16/1,3		5,3/44		5,3/44		3 /25		3
Усього		0,16/1,3		0,16/1,3		5,3/44		5,3/44		3 /25		3

Дерева, призначені до рубання діаметром 8 см і більше проклеймовані біля кореневої шийки. На всій площі проведено перелік вказаних дерев і складена перелікова відомість № _____. Таким чином підлягає вирубування на всій площі:

Порода	Маса деревини, куб. метрів								
	ділової				дров'яної	хворост L=4,1-6 м	хворост L=2-4м	хворост L=менше як 2 м	разом
	великої	середньої	дрібної	разом					
Усього									

Зрубана деревина складена. Ділянка обмежена візиром.

Додаток: 1. Акт закладки і заміру пробної площі.

2. Акт відведення лісосіки.

3. План лісосіки.

Лісничий (керівник структурного підрозділу) Яценко П.С.

Члени комісії старший майстер лісу Гриб Я.Л.

майстер лісу обх.№4 Торгонський Ю.М.

Додаток 3
до Методичних вказівок
(пункт 4.19)

АКТ
відведення лісосіки

" 22 " 02 2021 р.

Комісія у складі: в.о.лісничого Яценко П.С.
старший майстер лісу Гриб Я.Л.
майстер лісу обх.№4 Торгонський Ю.М.
провела відведення для Санітарна рубка суцільна на 2021 рік
Постійний лісокористувач ДП «Олевське ЛГ»
Лісництво (структурний підрозділ) Олевське лісництво
Номер кварталу 28 Номер виділу, ділянки 24 Площа 0,9 га
Склад деревостану до рубання 8х24 Вік 8 років
Повнота 0,7 Бонітет 2 Маса деревини на 1 га 44 куб. метрів
Маса деревини на ділянці 40 куб. метрів
Закладені пробні площі: кількість 1 шт., площа 0,05 га (5% від площі лісосіки):

Порода	На пробній площі, куб. метрів					В переведенні на 1 га, куб. метрів					В переведенні на всю площу, куб. метрів				
	хворост L=4,1-6 м	Хворост L=2-4м	хворост L=менше як 2 м	разом		хворост L=4,1-6 м	хворост L=2-4м	хворост L=менше як 2 м	разом		хворост L=4,1-6 м	хворост L=2-4м	хворост L=менше як 2 м	разом	
Береза	2,2/11,1			2,2/11,1	44/220				44/220	40/200				40	
Усього	2,2/11,1			2,2/11,1	44/220				44/220	40/200				40	

Дерева, призначені до рубання діаметром 8 см і більше проклеймовані біля кореневої шийки. На всій площі проведено перелік вказаних дерев і складена перелікова відомість № _____. Таким чином підлягає вирубування на всій площі:

Порода	Маса деревини, куб. метрів								
	ділової				дров'яної	хворост L=4,1-6 м	хворост L=2-4м	хворост L=менше як 2 м	разом
	великої	середньої	дрібної	разом					
Усього									

Зрубана деревина складена. Ділянка обмежена візиром.

Додаток: 1. Акт закладки і заміру пробної площі.

2. Акт відведення лісосіки.

3. План лісосіки.

Лісничий (керівник структурного підрозділу) Яценко П.С.
Члени комісії старший майстер лісу Гриб Я.Л.
майстер лісу обх.№4 Торгонський Ю.М.

Додаток 3
до Методичних вказівок
(пункт 4.19)

АКТ

відведення лісосіки

" 22 " 02 2021 р.

Комісія у складі: в.о.лісничого Яценко П.С.
старший майстер лісу Гриб Я.Л.
майстер лісу обх.№4 Торгонський Ю.М.
провела відведення для Санітарна рубка суцільна на 2021 рік
Постійний лісокористувач ДП «Олевське ЛГ»
Лісництво (структурний підрозділ) Олевське лісництво
Номер кварталу 28 Номер виділу, ділянки 39.1 Площа 0,8 га
Склад деревостану до рубання 6С 3Д 1Вн + 0к Вік 10 років
Повнота 0,85 Бонітет 1 Маса деревини на 1 га 15 куб. метрів
Маса деревини на ділянці 12 куб. метрів
Закладені пробні площі: кількість 1 шт., площа 0,04 га (5% від площі лісосіки):

Порода	На пробній площі, куб. метрів				В переведенні на 1 га, куб. метрів				В переведенні на всю площу, куб. метрів			
	хворост L=4,1-6 м	Хворост L=2-4м	хворост L=менше як 2 м	разом	хворост L=4,1-6 м	хворост L=2-4м	хворост L=менше як 2 м	разом	хворост L=4,1-6 м	хворост L=2-4м	хворост L=менше як 2 м	разом
Береза		0,61/5,1		0,61/5,1		15,3/128		15,3/128		12/100		12
Усього		0,61/5,1		0,61/5,1		15,3/128		15,3/128		12/100		12

Дерева, призначені до рубання діаметром 8 см і більше проклеймовані біля кореневої шийки. На всій площі проведено перелік вказаних дерев і складена перелікова відомість № _____. Таким чином підлягає вирубування на всій площі:

Порода	Маса деревини, куб. метрів								
	ділової				дров'яної	хворост L=4,1-6 м	хворост L=2-4м	хворост L=менше як 2 м	разом
	великої	середньої	дрібної	разом					
Усього									

Зрубана деревина складена. Ділянка обмежена візиром.

Додаток: 1. Акт закладки і заміру пробної площі.

2. Акт відведення лісосіки.

3. План лісосіки.

Лісничий (керівник структурного підрозділу) Яценко П.С.

Члени комісії старший майстер лісу Гриб Я.Л.
майстер лісу обх.№4 Торгонський Ю.М.

до Методичних вказівок
(пункт 4.19)АКТ
відведення лісосіки

" 22 " 02 2021 р.

Комісія у складі: пом. лісничого Яценко Т.А.

старший майстер лісу Стаднік І.І.

старший майстер лісу Васильчук В.В.

провела відведення для Суцільно санітарної рубки на 2021 рік

Постійний лісокористувач ДП «Олевське ЛГ»

Лісництво (структурний підрозділ) Кам'янське лісництво

Номер кварталу 81 Номер виділу, ділянки 36/41 Площа 9,6 га

Склад деревостану до рубання 763 183 25n Вік 18 років

Повнота 0,8 Бонітет 1 Маса деревини на 1 га 60 куб. метрів

Маса деревини на ділянці 42 куб. метрів

Закладені пробні площі: кількість _ шт., площа _ га (_ % від площі лісосіки):

Порода	На пробній площі. куб. метрів				В переведенні на 1 га, куб. метрів				В переведенні на всю площу, куб. метрів			
	хворост L=4,1-6 м	Хворост L=2-4м	хворост L=менше як 2 м	разом	хворост L=4,1-6 м	хворост L=2-4м	хворост L=менше як 2 м	разом	хворост L=4,1-6 м	хворост L=2-4м	хворост L=менше як 2 м	разом
С3, 03, 6n	0,84			0,84	31,3			31,3	21,9			21,9
Усього	0,84			0,84	31,3			31,3	21,9			22,0

Дерева, призначені до рубання діаметром 8 см і більше проклеймовані біля кореневої шийки. На всій площі проведено перелік вказаних дерев і складена перелікова відомість № _____. Таким чином підлягає вирубування на всій площі:

Порода	Маса деревини, куб. метрів							
	ділової				дров'яної	хворост L=4,1-6 м	хворост L=2-4м	хворост L=менше як 2 м
	великої	середньої	дрібної	разом				
Усього								

Зрубана деревина складена. Ділянка обмежена візиром.

Додаток: 1. Акт закладки і заміру пробної площі.

2. Акт відведення лісосіки.

3. План лісосіки.

Помічник лісничого Яценко Т.А.

Члени комісії старший майстер лісу Стаднік І.І.

старший майстер лісу Васильчук В.В.

до Методичних вказівок
(пункт 4.19)

АКТ

відведення лісосіки

" 22 " 02. 2021 р.

Комісія у складі: пом. лісничого Яценко Т.А.

старший майстер лісу Стаднік І.І.

старший майстер лісу Васильчук В.В.

провела відведення для Суцільно санітарної рубки на 2021 рік

Постійний лісокористувач ДП «Олевське ЛГ»

Лісництво (структурний підрозділ) Кам'янське лісництво

Номер кварталу 81 Номер виділу, ділянки 36/5/ Площа 0,2 га

Склад деревостану до рубання 70% 18% 12% Вік 18 років

Повнота 0,8 Бонітет 1 Маса деревини на 1 га 60 куб. метрів

Маса деревини на ділянці 12 куб. метрів

Закладені пробні площі: кількість 1 шт., площа 0,2 га (5% від площі лісосіки):

Порода	На пробній площі, куб. метрів				В переведенні на 1 га. куб. метрів				В переведенні на всю площу. куб. метрів			
	хворост L=4,1-6 м	Хворост L=2-4м	хворост L=менше як 2 м	разом	хворост L=4,1-6 м	хворост L=2-4м	хворост L=менше як 2 м	разом	хворост L=4,1-6 м	хворост L=2-4м	хворост L=менше як 2 м	разом
С, бн	0,65			0,65	65			65	13			13
Усього	0,65			0,65	65			65	13			13

Дерева, призначені до рубання діаметром 8 см і більше проклеймовані біля кореневої шийки. На всій площі проведено перелік вказаних дерев і складена перелікова відомість № _____. Таким чином підлягає вирубування на всій площі:

Порода	Маса деревини, куб. метрів								
	ділової				дров'яної	хворост L=4,1-6 м	хворост L=2-4м	хворост L=менше як 2 м	разом
	великої	середньої	дрібної	разом					
Усього									

Зрубана деревина складена. Ділянка обмежена візиром.

Додаток: 1. Акт закладки і заміру пробної площі.

2. Акт відведення лісосіки.

3. План лісосіки.

Помічник лісничого

Члени комісії старший майстер лісу

старший майстер лісу

Яценко Т.А.

Стаднік І.І.

Васильчук В.В.

до Методичних вказівок
(пункт 4.19)

АКТ

відведення лісосіки

" 22 " 02 2021 р.

Комісія у складі: пом. лісничого Яценко Т.А.

старший майстер лісу Стаднік І.І.

старший майстер лісу Васильчук В.В.

провела відведення для Суцільно санітарної рубки на 2021 рік

Постійний лісокористувач ДП «Олевське ЛГ»

Лісництво (структурний підрозділ) Кам'янське лісництво

Номер кварталу 81 Номер виділу, ділянки 32/11 Площа 0,9 га

Склад деревостану до рубання 46,20с 25,20з Вік 18 років

Повнота 0,85 Бонітет 2 Маса деревини на 1 га 70 куб. метрів

Маса деревини на ділянці 63 куб. метрів

Закладені пробні площі: кількість 1 шт., площа 0,05 га (5% від площі лісосіки):

Порода	На пробній площі, куб. метрів				В переведенні на 1 га, куб. метрів				В переведенні на всю площу, куб. метрів			
	хворост L=4,1-6 м	Хворост L=2-4м	хворост L=менше як 2 м	разом	хворост L=4,1-6 м	хворост L=2-4м	хворост L=менше як 2 м	разом	хворост L=4,1-6 м	хворост L=2-4м	хворост L=менше як 2 м	разом
Бз, бп	1,48			1,48	29,8			29,8	26,82			26,82
Усього	1,48			1,48	29,8			29,8	26,82			27

Дерева, призначені до рубання діаметром 8 см і більше проклеймовані біля кореневої шийки. На всій площі проведено перелік вказаних дерев і складена перелікова відомість № _____. Таким чином підлягає вирубування на всій площі:

Порода	Маса деревини, куб. метрів							
	ділової				дров'яної	хворост L=4,1-6 м	хворост L=2-4м	хворост L=менше як 2 м
	великої	середньої	дрібної	разом				
Усього								

Зрубана деревина складена. Ділянка обмежена візиром.

Додаток: 1. Акт закладки і заміру пробної площі.

2. Акт відведення лісосіки.

3. План лісосіки.

Помічник лісничого

Члени комісії старший майстер лісу

старший майстер лісу

Яценко Т.А.

Стаднік І.І.

Васильчук В.В.

до Методичних вказівок
(пункт 4.19)

АКТ

відведення лісосіки

" 22 " 02 2021 р.

Комісія у складі: пом. лісничого Яценко Т.А.

старший майстер лісу Стаднік І.І.

старший майстер лісу Васильчук В.В.

провела відведення для Суцільно санітарної рубки на 2021 рік

Постійний лісокористувач ДП «Олевське ЛГ»

Лісництво (структурний підрозділ) Кам'янське лісництво

Номер кварталу 81 Номер виділу, ділянки 38(2) Площа 0,9 га

Склад деревостану до рубання 66 20, 25, + 9лс Вік 18 років

Повнота 0,8 Бонітет 2 Маса деревини на 1 га 70 куб. метрів

Маса деревини на ділянці 63 куб. метрів

Закладені пробні площі: кількість 1 шт., площа 0,05 га (5 % від площі лісосіки):

Порода	На пробній площі, куб. метрів				В переведенні на 1 га, куб. метрів				В переведенні на всю площу, куб. метрів			
	хворост L=4,1-6 м	Хворост L=2-4м	хворост L=менше як 2 м	разом	хворост L=4,1-6 м	хворост L=2-4м	хворост L=менше як 2 м	разом	хворост L=4,1-6 м	хворост L=2-4м	хворост L=менше як 2 м	разом
С ₃ , бн	1,1			1,1	22			22	19,8			19,8
Усього	1,1			1,1	22			22	19,8			20,0

Дерева, призначені до рубання діаметром 8 см і більше проклеймовані біля кореневої шийки. На всій площі проведено перелік вказаних дерев і складена перелікова відомість № _____. Таким чином підлягає вирубування на всій площі:

Порода	Маса деревини, куб. метрів							
	ділової				дров'яної	хворост L=4,1-6 м	хворост L=2-4м	хворост L=менше як 2 м
	великої	середньої	дрібної	разом				
Усього								

Зрубана деревина складена. Ділянка обмежена візиром.

Додаток: 1. Акт закладки і заміру пробної площі.

2. Акт відведення лісосіки.

3. План лісосіки.

Помічник лісничого

Члени комісії старший майстер лісу

старший майстер лісу

Яценко Т.А.

Стаднік І.І.

Васильчук В.В.

до Методичних вказівок
(пункт 4.19)

АКТ

відведення лісосіки

" 22 " 02 2021 р.

Комісія у складі: пом. лісничого Яценко Т.А.

старший майстер лісу Стаднік І.І.

старший майстер лісу Васильчук В.В.

провела відведення для Суцільно санітарної рубки на 2021 рік

Постійний лісокористувач ДП «Олевське ЛГ»

Лісництво (структурний підрозділ) Кам'янське лісництво

Номер кварталу 87 Номер виділу, ділянки 20 Площа 0,5 га

Склад деревостану до рубання 66 10 25 13 1 Вік 18 років

Повнота 0,8 Бонітет 1 Маса деревини на 1 га 60 куб. метрів

Маса деревини на ділянці 30 куб. метрів

Закладені пробні площі: кількість 1шт., площа 0,02 га (5% від площі лісосіки):

Порода	На пробній площі, куб. метрів				В переведенні на 1 га, куб. метрів				В переведенні на всій площу, куб. метрів			
	хворост L=4,1-6 м	Хворост L=2-4м	хворост L=менше як 2 м	разом	хворост L=4,1-6 м	хворост L=2-4м	хворост L=менше як 2 м	разом	хворост L=4,1-6 м	хворост L=2-4м	хворост L=менше як 2 м	разом
С	0,74			0,74	37			37	18,5			18,5
Усього	0,74			0,74	37			37	18,5			18

Дерева, призначені до рубання діаметром 8 см і більше проклеймовані біля кореневої шийки. На всій площі проведено перелік вказаних дерев і складена перелікова відомість № _____. Таким чином підлягає вирубування на всій площі:

Порода	Маса деревини, куб. метрів								
	ділової				дров'яної	хворост L=4,1-6 м	хворост L=2-4м	хворост L=менше як 2 м	разом
	великої	середньої	дрібно́ї	разом					
Всес	0	0	0	0	10	18	-	-	28
	0	0	0	0	1	-	-	-	1
									29
Усього									

Зрубана деревина складена. Ділянка обмежена візиром.

Додаток: 1. Акт закладки і заміру пробної площі.

2. Акт відведення лісосіки.

3. План лісосіки.

Помічник лісничого

Члени комісії старший майстер лісу

старший майстер лісу

Яценко Т.А.

Стаднік І.І.

Васильчук В.В.

повідомлення
про появу ознак погіршення санітарного стану лісових насаджень

Житомирська область

(Автономна Республіка Крим, область)

ДП «Олевське лісове господарство»

(найменування власника лісів, постійного лісокористувача)

Лісництво Руднянське урочище _____
квартал № 72 виділ № 21 ділянка № 2 площа 40 га

Таксаційна характеристика насадження

Склад Б3(14)С3(14)Д5 вік 14 років, бонітет 2, середній діаметр 4 см, середня висота 4 м, повнота 0,80, тип лісу Б4Д50, рельєф рівнинний, експозиція _____, ґрунт дерново-підзолистий, підріст _____, підлісок _____

Лісопатологічна характеристика насадження

Вид пошкодження насадження (лісова пожежа, буревій, сніголам, обледеніння, відмирання та всихання дерев, захаращеність, об'їдання шкідниками хвої/листя, наявність гусені, масовий літ метеликів, опадання хвої/листя, відлущення кори на стовбурах та інші ознаки, не характерні для нормального стану дерев)

всихання дерев, верхова лісова пожежа

Ступінь пошкодження, ураження:

сильне

(поодинокі, слабке, середнє, сильне)

Вид розподілу пошкоджених дерев:

куртинний

(поодинокий, груповий, куртинний)

Обсяг ушкодженої деревини на 1 гектарі (окомірно) 34 куб. метрів, у тому числі сухостійної 34 куб. метрів

Ознаки погіршення стану лісових насаджень виявив:

майстер лісу

[підпис]

О.А. Фіченя

(посада)

(підпис)

(ініціали та прізвище)

22 лютого 2021 року

лісничий

[підпис]

С.М. Палій

(лісничий (помічник лісничого))

(підпис)

(ініціали та прізвище)

22 лютого 2021 року

Висновок інженера відділу (сектору) охорони і захисту лісу державного лісогосподарського (лісомисливського) підприємства або представника державного спеціалізованого лісозахисного підприємства щодо необхідності здійснення лісозахисних чи інших заходів з поліпшення санітарного стану лісів за результатами огляду санітарного стану лісової ділянки:

Потребує суцільної санітарної рубки

Інженер о/з лісу

[підпис]

Ю.В. Майгун

(посада)

(підпис)

(ініціали та прізвище)

23 лютого 2021 року

повідомлення
про появу ознак погіршення санітарного стану лісових насаджень

Житомирська область

(Автономна Республіка Крим, область)

ДП «Олевське лісове господарство»

(найменування власника лісів, постійного лісокористувача)

Лісництво Руднянське

урочище _____

квартал № 72

виділ № 35

ділянка № 1

площа 1,0 га

Таксаційна характеристика насадження

Склад SC35B1+D3, вік 10 років, бонітет 2, середній діаметр 4 см, середня висота 4 м, повнота 0,70, тип лісу B2DC, рельєф рівнинний, експозиція _____, ґрунт дерново-підзолистий, підріст _____, підлісок _____

Лісопатологічна характеристика насадження

Вид пошкодження насадження (лісова пожежа, буревій, сніголам, обледеніння, відмирання та всихання дерев, захаращеність, об'їдання шкідниками хвої/листя, наявність гусені, масовий літ метеликів, опадання хвої/листя, відлущення кори на стовбурах та інші ознаки, не характерні для нормального стану дерев)

всихання дерев, верхова лісова пожежа

Ступінь пошкодження, ураження:

сильне

(поодинокі, слабке, середнє, сильне)

Вид розподілу пошкоджених дерев:

куртинний

(поодинокі, груповий, куртинний)

Обсяг ушкодженої деревини на 1 гектарі (окомірно) 36 куб. метрів, у тому числі сухостійної 36 куб. метрів

Ознаки погіршення стану лісових насаджень виявив:

майстер лісу

Фед

О.А. Фіченя

(посада)

(підпис)

(ініціали та прізвище)

22 лютого 20 21 року

лісничий

Мешу

С.М. Палій

(лісничий (помічник лісничого))

(підпис)

(ініціали та прізвище)

22 лютого 20 21 року

Висновок інженера відділу (сектору) охорони і захисту лісу державного лісгосподарського (лісомисливського) підприємства або представника державного спеціалізованого лісозахисного підприємства щодо необхідності здійснення лісозахисних чи інших заходів з поліпшення санітарного стану лісів за результатами огляду санітарного стану лісової ділянки:

Потребує суцільної санітарної рубки

Інженер о/з лісу

Г.В. Майгун

Ю.В. Майгун

(посада)

(підпис)

(ініціали та прізвище)

23 лютого 20 21 року

ПОВІДОМЛЕННЯ
про появу ознак погіршення санітарного стану лісових насаджень

Житомирська область

(Автономна Республіка Крим, область)

ДП «Олевське лісове господарство»

(найменування власника лісів, постійного лісокористувача)

Лісництво Руднянське

урочище _____

квартал № 72

виділ № 40

ділянка № 1

площа 0,6 га

Таксаційна характеристика насадження

Склад БС 4бп, вік 7 років, бонітет 2, середній діаметр 2 см, середня висота 2 м, повнота 0,80, тип лісу Б4ДС, рельєф рівнинний, експозиція _____, ґрунт дерново-підзолистий, підріст _____, підлісок _____

Лісопатологічна характеристика насадження

Вид пошкодження насадження (лісова пожежа, буревій, сніголам, обледеніння, відмирання та висихання дерев, захаращеність, об'їдання шкідниками хвої/листя, наявність гусені, масовий літ метеликів, опадання хвої/листя, відлущення кори на стовбурах та інші ознаки, не характерні для нормального стану дерев)

висихання дерев, верхова лісова пожежа

Ступінь пошкодження, ураження:

сильне

(поодинокі, слабке, середнє, сильне)

Вид розподілу пошкоджених дерев: _____

(поодинокий, груповий, куртинний)

Обсяг ушкодженої деревини на 1 гектарі (окомірно) 40 куб. метрів, у тому числі сухостійної 40 куб. метрів

Ознаки погіршення стану лісових насаджень виявив:

майстер лісу



О.А. Фіченя

(посада)

(підпис)

(ініціали та прізвище)

22 лютого 2021 року

лісничий



С.М. Палій

(лісничий (помічник лісничого))

(підпис)

(ініціали та прізвище)

22 лютого 2021 року

Висновок інженера відділу (сектору) охорони і захисту лісу державного лісгосподарського (лісомисливського) підприємства або представника державного спеціалізованого лісозахисного підприємства щодо необхідності здійснення лісозахисних чи інших заходів з поліпшення санітарного стану лісів за результатами огляду санітарного стану лісової ділянки:

Потребує суцільної санітарної рубки

Інженер о/з лісу



Ю.В. Майгун

(посада)

(підпис)

(ініціали та прізвище)

23 лютого 2021 року

ПОВІДОМЛЕННЯ
про появу ознак погіршення санітарного стану лісових насаджень

_____ Житомирська область _____
(Автономна Республіка Крим, область)
_____ ДП «Олевське лісове господарство» _____
(найменування власника лісів, постійного лісокористувача)
Лісництво Покровське _____ урочище _____
квартал № 65 виділ № 7 ділянка № 1 площа 1,0 га

Таксаційна характеристика насаджень

Склад 9С, 1Б, 1Д вік 14 років, бонітет 1, середній діаметр 8 см, середня висота 8 м, повнота 0,7 тип лісу БЗДС, рельєф _____, експозиція _____, ґрунт _____, підріст _____, підлісок _____

Лісопатологічна характеристика насаджень

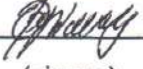

Вид пошкодження насаджень (лісова пожежа, буревій, сніголам, обледеніння, відмирання та висихання дерев, захаращеність, об'їдання шкідниками хвої/листя, наявність гусені, масовий літ метеликів, опадання хвої/листя, відлущення кори на стовбурах та інші ознаки, не характерні для нормального стану дерев) лизова Лісова пожежа _____

Ступінь пошкодження, ураження: _____ сильне _____
(поодинокі, слабке, середнє, сильне)

Вид розподілу пошкоджених дерев: _____ груповий _____
(поодинокий, груповий, куртинний)


Обсяг ушкодженої деревини на 1 гектарі (окомірно) 69 куб. метрів, у тому числі сухостійної 69 куб. метрів

Ознаки погіршення стану лісових насаджень виявив:

_____ м.лісу _____ (посада)	 (підпис)	Охрімчук С.І. (ініціали та прізвище)
<u>09</u> <u>02</u> 2021 року		
_____ в.о. лісничого _____ (лісничий (помічник лісничого))	 (підпис)	Яцкевич Я.М. (ініціали та прізвище)
<u>09</u> <u>02</u> 2021 року		

Висновок інженера відділу (сектору) охорони і захисту лісу державного лісгосподарського (лісомисливського) підприємства або представника державного спеціалізованого лісозахисного підприємства щодо необхідності здійснення лісозахисних чи інших заходів з поліпшення санітарного стану лісів за результатами огляду санітарного стану лісової ділянки:

Потребує Санітарної рубки суцільної

_____ Інженер ОЗЛ _____ (посада)	 (підпис)	Майгун Ю.В. (ініціали та прізвище)
-------------------------------------	---	---------------------------------------

10 02 2021 року

ПОВІДОМЛЕННЯ
про появу ознак погіршення санітарного стану лісових насаджень

_____ Житомирська область _____
(Автономна Республіка Крим, область)

_____ ДП «Олевське лісове господарство» _____
(найменування власника лісів, постійного лісокористувача)

Лісництво Покровське урочище _____
квартал № 65 виділ № 8 ділянка № 1 площа 1 га

Таксаційна характеристика насадження

Склад Фк 16л 10л, вік 7 років, бонітет I, середній діаметр 4 см, середня висота 2.5 м, повнота 0.6, тип лісу Д3ДС, рельєф _____, експозиція _____, ґрунт _____, підріст _____, підлісок _____

Лісопатологічна характеристика насадження

Вид пошкодження насадження (лісова пожежа, буревій, сніголам, обледеніння, відмирання та висихання дерев, захаращеність, об'їдання шкідниками хвої/листя, наявність гусені, масовий літ метеликів, опадання хвої/листя, відлущення кори на стовбурах та інші ознаки, не характерні для нормального стану дерев) низова Лісова пожежа

Ступінь пошкодження, ураження: _____ сильне _____
(поодинокі, слабке, середнє, сильне)

Вид розподілу пошкоджених дерев: _____ груповий _____
(поодинокий, груповий, куртинний)

Обсяг ушкодженої деревини на 1 гектарі (окомірно) 17 куб. метрів, у тому числі сухостійної 17 куб. метрів

Ознаки погіршення стану лісових насаджень виявив:

_____ м.лісу _____
(посада) (підпис)

Охрімчук С.І.
(ініціали та прізвище)

09 02 2021 року

09 в.о. лісничого _____
(лісничий (помічник лісничого) (підпис)

Яцкевич Я.М.
(ініціали та прізвище)

09 02 2021 року

Висновок інженера відділу (сектору) охорони і захисту лісу державного лісгосподарського (лісомисливського) підприємства або представника державного спеціалізованого лісозахисного підприємства щодо необхідності здійснення лісозахисних чи інших заходів з поліпшення санітарного стану лісів за результатами огляду санітарного стану лісової ділянки:

Потребує Санітарної рубки суцільної

_____ Інженер ОЗЛ _____
(посада)

_____ (підпис)

Майгун Ю.В.
(ініціали та прізвище)

10 02 2021 року

ПОВІДОМЛЕННЯ
про появу ознак погіршення санітарного стану лісових насаджень

_____ Житомирська область _____
(Автономна Республіка Крим, область)
_____ ДП «Олевське лісове господарство» _____
(найменування власника лісів, постійного лісокористувача)
Лісництво Покровське _____ урочище _____
квартал № 65 виділ № 11 ділянка № 1 площа 0,9 га

Таксаційна характеристика насадження

Склад 76,36% + 10%, вік 10 років, бонітет II, середній діаметр 4 см, середня висота 3,5 м, повнота 0,8, тип лісу Б2Дс, рельєф _____, експозиція _____, ґрунт _____, підріст _____, підлісок _____

Лісопатологічна характеристика насадження

Вид пошкодження насадження (лісова пожежа, буревій, сніголам, обледеніння, відмирання та всихання дерев, захаращеність, об'їдання шкідниками хвої/листя, наявність гусені, масовий літ метеликів, опадання хвої/листя, відлущення кори на стовбурах та інші ознаки, не характерні для нормального стану дерев) Низька Лісова пожежа _____

Ступінь пошкодження, ураження: _____ сильне
(поодинокі, слабке, середнє, сильне)

Вид розподілу пошкоджених дерев: _____ груповий
(поодинокий, груповий, куртинний)

Обсяг ушкодженої деревини на 1 гектарі (окомірно) 49 куб. метрів, у тому числі сухостійної 49 куб. метрів

Ознаки погіршення стану лісових насаджень виявив:

_____ м.лісу _____
(посада)

Охрімчук С.І.
(підпис)

Охрімчук С.І.
(ініціали та прізвище)

09 02 2021 року

Я в.о. лісничого _____
(лісничий (помічник лісничого))

Яцкевич Я.М.
(підпис)

Яцкевич Я.М.
(ініціали та прізвище)

09 02 2021 року

Висновок інженера відділу (сектору) охорони і захисту лісу державного лісгосподарського (лісомисливського) підприємства або представника державного спеціалізованого лісозахисного підприємства щодо необхідності здійснення лісозахисних чи інших заходів з поліпшення санітарного стану лісів за результатами огляду санітарного стану лісової ділянки:

Потребує Санітарної рубки суцільної

_____ Інженер ОЗЛ _____
(посада)

Майгун Ю.В.
(підпис)

Майгун Ю.В.
(ініціали та прізвище)

10 02 2021 року

ПОВІДОМЛЕННЯ
про появу ознак погіршення санітарного стану лісових насаджень

_____ Житомирська область _____
(Автономна Республіка Крим, область)
_____ ДП «Олевське лісове господарство» _____
(найменування власника лісів, постійного лісокористувача)
Лісництво Покровське _____ урочище _____
квартал № 65 виділ № 23 ділянка № 1 площа 1 га

Таксаційна характеристика насадження

Склад 7б1 2с1 10с, вік 7 років, бонітет І, середній діаметр 4 см, середня висота 3 м, повнота 0.7, тип лісу С3Г7с, рельєф _____, експозиція _____, ґрунт _____, підріст _____, підлісок _____

Лісопатологічна характеристика насадження

Вид пошкодження насадження (лісова пожежа, буревій, сніголам, обледеніння, відмирання та висихання дерев, захаращеність, об'їдання шкідниками хвої/листя, наявність гусені, масовий літ метеликів, опадання хвої/листя, відлущення кори на стовбурах та інші ознаки, не характерні для нормального стану дерев) Низька Лісова пожежа _____

Ступінь пошкодження, ураження: _____ сильне
(поодинокі, слабке, середнє, сильне)

Вид розподілу пошкоджених дерев: _____ груповий
(поодинокий, груповий, куртинний)

Обсяг ушкодженої деревини на 1 гектарі (окомірно) 19 куб. метрів, у тому числі сухостійної 19 куб. метрів

Ознаки погіршення стану лісових насаджень виявив:

_____ м.лісу _____ Охрімчук С.І.
(посада) _____ (підпис) _____ (ініціали та прізвище)

09 02 2021 року
_____ в.о. лісничого _____ Яцкевич Я.М.
(лісничий (помічник лісничого) _____ (підпис) _____ (ініціали та прізвище)

09 02 2021 року

Висновок інженера відділу (сектору) охорони і захисту лісу державного лісгосподарського (лісомисливського) підприємства або представника державного спеціалізованого лісозахисного підприємства щодо необхідності здійснення лісозахисних чи інших заходів з поліпшення санітарного стану лісів за результатами огляду санітарного стану лісової ділянки:

Потребує Санітарної рубки суцільної

_____ Інженер ОЗЛ _____ Майгун Ю.В.
(посада) _____ (підпис) _____ (ініціали та прізвище)

10 02 2021 року

ПОВІДОМЛЕННЯ
про появу ознак погіршення санітарного стану лісових насаджень

_____ Житомирська область _____
(Автономна Республіка Крим, область)

_____ ДП «Олевське лісове господарство» _____
(найменування власника лісів, постійного лісокористувача)

Лісництво Покровське _____
квартал № 65 виділ № 24 ділянка № 1 площа 1 га

Таксаційна характеристика насадження

Склад БСЧб + Дс, вік 12 років, бонітет II, середній діаметр 4 см, середня висота 1,5 м, повнота 0,375, тип лісу _____, рельєф _____, експозиція _____, ґрунт _____, підріст _____, підлісок _____

Лісопатологічна характеристика насадження

Вид пошкодження насадження (лісова пожежа, буревій, сніголам, обледеніння, відмирання та всихання дерев, захаращеність, об'їдання шкідниками хвої/листя, наявність гусені, масовий літ метеликів, опадання хвої/листя, відлущення кори на стовбурах та інші ознаки, не характерні для нормального стану дерев) немає Лісова пожежа _____

Ступінь пошкодження, ураження: _____
(поодинокі, слабке, середнє, сильне)

Вид розподілу пошкоджених дерев: _____
(поодинокий, груповий, куртинний)

Обсяг ушкодженої деревини на 1 гектарі (окомірно) 19 куб. метрів, у тому числі сухостійної 19 куб. метрів

Ознаки погіршення стану лісових насаджень виявив:

_____ м.лісу _____
(посада) (підпис)

Охрімчук С.І.
(ініціали та прізвище)

09 02 2021 року
_____ в.о. лісничого _____
(лісничий (помічник лісничого) (підпис)

Яцкевич Я.М.
(ініціали та прізвище)

09 02 2021 року

Висновок інженера відділу (сектору) охорони і захисту лісу державного лісгосподарського (лісомисливського) підприємства або представника державного спеціалізованого лісозахисного підприємства щодо необхідності здійснення лісозахисних чи інших заходів з поліпшення санітарного стану лісів за результатами огляду санітарного стану лісової ділянки:

Потребує Санітарної рубки суцільної

_____ Інженер ОЗЛ
(посада)

_____ (підпис)

Майгун Ю.В.
(ініціали та прізвище)

10 02 2021 року

ПОВІДОМЛЕННЯ
про появу ознак погіршення санітарного стану лісових насаджень

_____ Житомирська область _____
(Автономна Республіка Крим, область)
_____ ДП «Олевське лісове господарство» _____
(найменування власника лісів, постійного лісокористувача)
Лісництво Покровське _____ урочище _____
квартал № 65 виділ № 32 ділянка № 1 площа 1.0 га

Таксаційна характеристика насадження

Склад БС 26.12.1А вік 10 років, бонітет I, середній діаметр 4 см, середня висота 3 м, повнота 0.7, тип лісу дз дсА, рельєф _____, експозиція _____, ґрунт _____, підріст _____, підлісок _____

Лісопатологічна характеристика насадження

Вид пошкодження насадження (лісова пожежа, буревій, сніголам, обледеніння, відмирання та всихання дерев, захаращеність, об'їдання шкідниками хвої/листя, наявність гусені, масовий літ метеликів, опадання хвої/листя, відлущення кори на стовбурах та інші ознаки, не характерні для нормального стану дерев) низова Лісова пожежа _____

Ступінь пошкодження, ураження: _____
(поодинокі, слабке, середнє, сильне)

Вид розподілу пошкоджених дерев: _____
(поодинокий, груповий, куртинний)

Обсяг ушкодженої деревини на 1 гектарі (окомірно) 51 куб. метрів, у тому числі сухостійної 51 куб. метрів

Ознаки погіршення стану лісових насаджень виявив:

_____ м.лісу _____
(посада) (підпис)

Охрімчук С.І.
(ініціали та прізвище)

09 02 2021 року

_____ в.о. лісничого _____
(лісничий (помічник лісничого) (підпис)

Яцкевич Я.М.
(ініціали та прізвище)

09 02 2021 року

Висновок інженера відділу (сектору) охорони і захисту лісу державного лісгосподарського (лісомисливського) підприємства або представника державного спеціалізованого лісозахисного підприємства щодо необхідності здійснення лісозахисних чи інших заходів з поліпшення санітарного стану лісів за результатами огляду санітарного стану лісової ділянки:

Потребує Санітарної рубки суцільної

_____ Інженер ОЗЛ _____
(посада)

_____ (підпис)

Майгун Ю.В.
(ініціали та прізвище)

10 02 2021 року

ПОВІДОМЛЕННЯ
про появу ознак погіршення санітарного стану лісових насаджень
Житомирська область

(Автономна Республіка Крим, область)

ДП «Олевське лісове господарство»

(найменування власника лісів, постійного лісокористувача)

Лісництво Юрівське урочище _____
квартал № 43 виділ № 40 ділянка № 1 площа 1,0 га

Таксаційна характеристика насадження

Склад 5032P35n, вік 11 років, бонітет 1, середній діаметр 4 см, середня висота 3 м,
повнота 0,80, тип лісу В3Ос, рельєф рівнинний, експозиція _____, ґрунт _____,
підріст _____, підлісок _____

Лісопатологічна характеристика насадження

Вид пошкодження насадження (лісова пожежа, буревій, сніголам, обледеніння, відмирання та всихання дерев, захаращеність, об'їдання шкідниками хвої/листя, наявність гусені, масовий літ метеликів, опадання хвої/листя, відлущення кори на стовбурах та інші ознаки, не характерні для нормального стану дерев)

жизво пошемо

Ступінь пошкодження, ураження: сильне
(поодинокі, слабке, середнє, сильне)

Вид розподілу пошкоджених дерев: куртинний
(поодинокий, груповий, куртинний)

Обсяг ушкодженої деревини на 1 гектарі (окомірно) 12 куб. метрів, у тому числі сухостійної 12 куб. метрів

Ознаки погіршення стану лісових насаджень виявив:

см. м. лісу
(посада)

15 02 2021 року

ном. 1-го
(лісничий (помічник лісничого))

15 02 2021 року

Евдоким
(підпис)

Майгун
(підпис)

Ерошенко А.Ю.
(ініціали та прізвище)

Челомітський В.П.
(ініціали та прізвище)

Висновок інженера відділу (сектору) охорони і захисту лісу державного лісгосподарського (лісомисливського) підприємства або представника державного спеціалізованого лісозахисного підприємства щодо необхідності здійснення лісозахисних чи інших заходів з поліпшення санітарного стану лісів за результатами огляду санітарного стану лісової ділянки:

Інженер ОЗЛ

(посада)

23 02 2021 року

Майгун
(підпис)

Майгун Ю.В.
(ініціали та прізвище)

ПОВІДОМЛЕННЯ
про появу ознак погіршення санітарного стану лісових насаджень
Житомирська область

(Автономна Республіка Крим, область)

ДП «Олевське лісове господарство»

(найменування власника лісів, постійного лісокористувача)

Лісництво Юрівське урочище _____
квартал № 44 виділ № 30 ділянка № 1 площа 0,8 га

Таксаційна характеристика насадження

Склад БС32Д2Б вік 6 років, бонітет 2, середній діаметр 2 см, середня висота 1,5 м,
повнота 0,80, тип лісу В3КС, рельєф рівнинний, експозиція _____, ґрунт _____,
підріст _____, підлісок _____

Лісопатологічна характеристика насадження

Вид пошкодження насадження (лісова пожежа, буревій, сніголам, обледеніння, відмирання та всихання дерев, захаращеність, об'їдання шкідниками хвої/листя, наявність гусені, масовий літ метеликів, опадання хвої/листя, відлущення кори на стовбурах та інші ознаки, не характерні для нормального стану дерев)

Лісова пожежа

Ступінь пошкодження, ураження: Сильне
(поодинокі, слабке, середнє, сильне)

Вид розподілу пошкоджених дерев: Куртинний
(поодинокий, груповий, куртинний)

Обсяг ушкодженої деревини на 1 гектарі (окомірно) 13 куб. метрів, у тому числі сухостійної 13 куб. метрів

Ознаки погіршення стану лісових насаджень виявив:

<u>М. Пис</u> (посада) <u>15 02</u> 2021 року <u>п.м. ч. 20</u> (лісничий (помічник лісничого)) <u>15 02</u> 2021 року	<u>Не</u> (підпис) <u>[підпис]</u> (підпис)	<u>Аїказ О.Б</u> (ініціали та прізвище) <u>Нагорний В.А</u> (ініціали та прізвище)
---	--	---

Висновок інженера відділу (сектору) охорони і захисту лісу державного лісгосподарського (лісомисливського) підприємства або представника державного спеціалізованого лісозахисного підприємства щодо необхідності здійснення лісозахисних чи інших заходів з поліпшення санітарного стану лісів за результатами огляду санітарного стану лісової ділянки:

Інженер ОЗЛ
(посада)
23 02 2021 року

[підпис]
(підпис)

Майгун Ю.В.
(ініціали та прізвище)

ПОВІДОМЛЕННЯ
про появу ознак погіршення санітарного стану лісових насаджень
Житомирська область

(Автономна Республіка Крим, область)

ДП «Олевське лісове господарство»

(найменування власника лісів, постійного лісокористувача)

Лісництво Юрівське урочище _____
квартал № 45 виділ № 3 ділянка № 1 площа 1.0 га

Таксаційна характеристика насадження

Склад 4С2Д34Б вік 8 років, бонітет 1, середній діаметр 2 см, середня висота 1.5 м,
повнота 0.8, тип лісу ВЗДС, рельєф рівнинний, експозиція _____, ґрунт _____,
підріст _____, підлісок _____

Лісопатологічна характеристика насадження

Вид пошкодження насадження (лісова пожежа, буревій, сніголам, обледеніння, відмирання та всихання дерев, захаращеність, об'їдання шкідниками хвої/листя, наявність гусені, масовий літ метеликів, опадання хвої/листя, відлущення кори на стовбурах та інші ознаки, не характерні для нормального стану дерев)

Міцна пожежа

Ступінь пошкодження, ураження: Сильний
(поодинокі, слабкі, середні, сильні)

Вид розподілу пошкоджених дерев: Куртинний
(поодинокі, груповий, куртинний)

Обсяг ушкодженої деревини на 1 гектарі (окомірно) 10 куб. метрів, у тому числі сухостійної 10 куб. метрів

Ознаки погіршення стану лісових насаджень виявив:

<u>М. Ніс</u> (посада)	<u>[підпис]</u> (підпис)	<u>Ткач. О.В.</u> (ініціали та прізвище)
<u>15 02</u> 2021 року	<u>[підпис]</u> (підпис)	<u>Нагорний В.В.</u> (ініціали та прізвище)
<u>пом. П-ХХ</u> (лісничий (помічник лісничого))		
<u>15 02</u> 2021 року		

Висновок інженера відділу (сектору) охорони і захисту лісу державного лісгосподарського (лісомисливського) підприємства або представника державного спеціалізованого лісозахисного підприємства щодо необхідності здійснення лісозахисних чи інших заходів з поліпшення санітарного стану лісів за результатами огляду санітарного стану лісової ділянки:

<u>Інженер ОЗЛ</u> (посада)	<u>[підпис]</u> (підпис)	<u>Майгун Ю.В.</u> (ініціали та прізвище)
<u>23 02</u> 2021 року		

ПОВІДОМЛЕННЯ
про появу ознак погіршення санітарного стану лісових насаджень
Житомирська область

(Автономна Республіка Крим, область)

ДП «Олевське лісове господарство»

(найменування власника лісів, постійного лісокористувача)

Лісництво Юрівське урочище _____
квартал № 45 виділ № 9 ділянка № 1 площа 0,7 га

Таксаційна характеристика насадження

Склад БС2Д3БП, вік 8 років, бонітет 1, середній діаметр 2 см, середня висота 1,5 м,
повнота 0,80, тип лісу Б3ДС, рельєф рівнинний, експозиція _____, ґрунт _____,
підріст _____, підлісок _____

Лісопатологічна характеристика насадження

Вид пошкодження насадження (лісова пожежа, буревій, сніголам, обледеніння, відмирання та всихання дерев, захаращеність, об'їдання шкідниками хвої/листя, наявність гусені, масовий літ метеликів, опадання хвої/листя, відлущення кори на стовбурах та інші ознаки, не характерні для нормального стану дерев)

лісова пожежа

Ступінь пошкодження, ураження: Сильний
(поодинокі, слабкі, середні, сильні)

Вид розподілу пошкоджених дерев: Куртинний
(поодинокі, групові, куртинні)

Обсяг ушкодженої деревини на 1 гектарі (окомірно) 40 куб. метрів, у тому числі сухостійної 40 куб. метрів

Ознаки погіршення стану лісових насаджень виявив:

<u>М. Нісу</u> (посада)	<u>[підпис]</u> (підпис)	<u>Іхат. О.В.</u> (ініціали та прізвище)
<u>15 02</u> 2021 року		
<u>пом. л-го</u> (лісничий (помічник лісничого))	<u>[підпис]</u> (підпис)	<u>Нагорний В.А.</u> (ініціали та прізвище)
<u>15 02</u> 2021 року		

Висновок інженера відділу (сектору) охорони і захисту лісу державного лісогосподарського (лісомисливського) підприємства або представника державного спеціалізованого лісозахисного підприємства щодо необхідності здійснення лісозахисних чи інших заходів з поліпшення санітарного стану лісів за результатами огляду санітарного стану лісової ділянки:

Інженер ОЗЛ (посада)	<u>[підпис]</u> (підпис)	<u>Майгун Ю.В.</u> (ініціали та прізвище)
<u>23. 02.</u> 2021 року		

ПОВІДОМЛЕННЯ
про появу ознак погіршення санітарного стану лісових насаджень
Житомирська область

(Автономна Республіка Крим, область)

ДП «Олевське лісове господарство»

(найменування власника лісів, постійного лісокористувача)

Лісництво Юрівське урочище _____
квартал № 45 виділ № 111 ділянка № 1 площа 0,5 га

Таксаційна характеристика насадження

Склад БС2Д2Б2, вік 9 років, бонітет 1, середній діаметр 2 см, середня висота 2,5 м,
повнота 0,70, тип лісу Б2ДС, рельєф рівнинний, експозиція _____, ґрунт _____,
підріст _____, підлісок _____

Лісопатологічна характеристика насадження

Вид пошкодження насадження (лісова пожежа, буревій, сніголам, обледеніння, відмирання та всихання дерев, захаращеність, об'їдання шкідниками хвої/листя, наявність гусені, масовий літ метеликів, опадання хвої/листя, відлущення кори на стовбурах та інші ознаки, не характерні для нормального стану дерев)

низова пожежа

Ступінь пошкодження, ураження: Сильний
(поодинокі, слабкі, середні, сильні)

Вид розподілу пошкоджених дерев: Куртинний
(поодинокі, групові, куртинні)

Обсяг ушкодженої деревини на 1 гектарі (окомірно) 10 куб. метрів, у тому числі сухостійної 10 куб. метрів

Ознаки погіршення стану лісових насаджень виявив:

<u>м.лісу</u> (посада)	<u>Рос</u> (підпис)	<u>Жука Г.О.В</u> (ініціали та прізвище)
<u>15 02</u> 2021 року	<u>Майгур Ю.В.</u> (підпис)	<u>Майгур Ю.В.</u> (ініціали та прізвище)
<u>пом. а-20</u> (лісничий (помічник лісничого))		
<u>15 02</u> 2021 року		

Висновок інженера відділу (сектору) охорони і захисту лісу державного лісогосподарського (лісомисливського) підприємства або представника державного спеціалізованого лісозахисного підприємства щодо необхідності здійснення лісозахисних чи інших заходів з поліпшення санітарного стану лісів за результатами огляду санітарного стану лісової ділянки:

Інженер ОЗЛ (посада)	<u>Г.П.</u> (підпис)	Майгур Ю.В. (ініціали та прізвище)
<u>23 02</u> 2021 року		

ПОВІДОМЛЕННЯ
про появу ознак погіршення санітарного стану лісових насаджень
Житомирська область

(Автономна Республіка Крим, область)

ДП «Олевське лісове господарство»

(найменування власника лісів, постійного лісокористувача)

Лісництво Юрівське урочище _____
квартал № 45 виділ № 34 ділянка № 1 площа 0,80 га

Таксаційна характеристика насадження

Склад 8С2Д3, вік 5 років, бонітет 2, середній діаметр _____ см, середня висота _____ м,
повнота 90, тип лісу _____, рельєф рівнинний, експозиція _____, ґрунт _____,
підріст _____, підлісок _____

Лісопатологічна характеристика насадження

Вид пошкодження насадження (лісова пожежа, буревій, сніголам, обледеніння, відмирання та всихання дерев, захаращеність, об'їдання шкідниками хвої/листя, наявність гусені, масовий літ метеликів, опадання хвої/листя, відлущення кори на стовбурах та інші ознаки, не характерні для нормального стану дерев)

лисова пожежа

Ступінь пошкодження, ураження: Сильний
(поодинокі, слабке, середнє, сильне)

Вид розподілу пошкоджених дерев: Куртинний
(поодинокий, груповий, куртинний)

Обсяг ушкодженої деревини на 1 гектарі (окомірно) 12 куб. метрів, у тому числі сухостійної 12 куб. метрів

Ознаки погіршення стану лісових насаджень виявив:

<u>М. Ніс</u> (посада)	<u>[підпис]</u> (підпис)	<u>Якаг. О. В.</u> (ініціали та прізвище)
<u>15 02</u> 2021 року	<u>[підпис]</u> (підпис)	<u>Нагорний В. А.</u> (ініціали та прізвище)
<u>лос. п-го</u> (лісничий (помічник лісничого))		
<u>15 02</u> 2021 року		

Висновок інженера відділу (сектору) охорони і захисту лісу державного лісгосподарського (лісомисливського) підприємства або представника державного спеціалізованого лісозахисного підприємства щодо необхідності здійснення лісозахисних чи інших заходів з поліпшення санітарного стану лісів за результатами огляду санітарного стану лісової ділянки:

Інженер ОЗЛ (посада)	<u>[підпис]</u> (підпис)	Майгун Ю.В. (ініціали та прізвище)
<u>23 02</u> 2021 року		

ПОВІДОМЛЕННЯ
про появу ознак погіршення санітарного стану лісових насаджень

Житомирська область

(Автономна Республіка Крим, область)

ДП «Олевське лісове господарство»

(найменування власника лісів, постійного лісокористувача)

Лісництво Юрівське

урочище _____

квартал № 45

виділ № 30

ділянка № _____

площа 0,80 га

Таксаційна характеристика насадження

Склад БС2Тз2Б17, вік 7 років, бонітет 1, середній діаметр 2 см, середня висота 1,5 м, повнота 0,80, тип лісу БЗДС, рельєф рівнинний, експозиція _____, ґрунт _____, підріст _____, підлісок _____

Лісопатологічна характеристика насадження

Вид пошкодження насадження (лісова пожежа, буревій, сніголам, обледеніння, відмирання та всихання дерев, захаращеність, об'їдання шкідниками хвої/листя, наявність гусені, масовий літ метеликів, опадання хвої/листя, відлущення кори на стовбурах та інші ознаки, не характерні для нормального стану дерев)

Ниско похило

Ступінь пошкодження, ураження: _____

Сильний
(поодинокі, слабкі, середні, сильні)

Вид розподілу пошкоджених дерев: _____

Куртинний
(поодинокі, групові, куртинні)

Обсяг ушкодженої деревини на 1 гектарі (окоірно) 10 куб. метрів, у тому числі сухостійної 10 куб. метрів

Ознаки погіршення стану лісових насаджень виявив:

М. Пис
(посада)

[підпис]
(підпис)

Ткач О.В
(ініціали та прізвище)

15 02 2021 року

пом. п. 20
(лісничий (помічник лісничого))

[підпис]
(підпис)

Нагорний В.А
(ініціали та прізвище)

15 02 2021 року

Висновок інженера відділу (сектору) охорони і захисту лісу державного лісгосподарського (лісомисливського) підприємства або представника державного спеціалізованого лісозахисного підприємства щодо необхідності здійснення лісозахисних чи інших заходів з поліпшення санітарного стану лісів за результатами огляду санітарного стану лісової ділянки:

Інженер ОЗЛ

(посада)

23 02 2021 року

[підпис]
(підпис)

Майгун Ю.В.

(ініціали та прізвище)

ПОВІДОМЛЕННЯ
про появу ознак погіршення санітарного стану лісових насаджень

Житомирська область

(Автономна Республіка Крим, область)

ДП «Олевське лісове господарство»

(найменування власника лісів, постійного лісокористувача)

Лісництво Юрівське урочище _____
квартал № 45 виділ № 50 ділянка № _____ площа 0,7 га

Таксаційна характеристика насадження

Склад БС, 2П, 2БП, вік 9 років, бонітет 1, середній діаметр 4 см, середня висота 3 м,
повнота 0,80, тип лісу БЗ КС, рельєф рівнинний, експозиція _____, ґрунт _____,
підріст _____, підлісок _____

Лісопатологічна характеристика насадження

Вид пошкодження насадження (лісова пожежа, буревій, сніголам, обледеніння, відмирання та всихання дерев, захаращеність, об'їдання шкідниками хвої/листя, наявність гусені, масовий літ метеликів, опадання хвої/листя, відлущення кори на стовбурах та інші ознаки, не характерні для нормального стану дерев)

Лісова пожежа

Ступінь пошкодження, ураження: Середній
(поодинокі, слабкі, середні, сильні)

Вид розподілу пошкоджених дерев: Куртинний
(поодинокі, групові, куртинні)

Обсяг ушкодженої деревини на 1 гектарі (окомірно) 15 куб. метрів, у тому числі сухостійної 15 куб. метрів

Ознаки погіршення стану лісових насаджень виявив:

<u>М. Ніч</u> (посада)	<u>РЮ</u> (підпис)	<u>Лук'як О.В.</u> (ініціали та прізвище)
<u>15.02</u> 2021 року		
<u>Лісн. А. Г.</u> (лісничий (помічник лісничого))	<u>[Підпис]</u> (підпис)	<u>Нагорний В.А.</u> (ініціали та прізвище)
<u>15.02</u> 2021 року		

Висновок інженера відділу (сектору) охорони і захисту лісу державного лісогосподарського (лісомисливського) підприємства або представника державного спеціалізованого лісозахисного підприємства щодо необхідності здійснення лісозахисних чи інших заходів з поліпшення санітарного стану лісів за результатами огляду санітарного стану лісової ділянки:

<u>Інженер ОЗЛ</u> (посада)	<u>[Підпис]</u> (підпис)	<u>Майгун Ю.В.</u> (ініціали та прізвище)
<u>23.02</u> 2021 року		

ПОВІДОМЛЕННЯ
про появу ознак погіршення санітарного стану лісових насаджень
Житомирська область

(Автономна Республіка Крим, область)

ДП «Олевське лісове господарство»

(найменування власника лісів, постійного лісокористувача)

Лісництво Юрівське урочище _____
квартал № 50 виділ № 3 ділянка № 1 площа 0,80 га

Таксаційна характеристика насадження

Склад 8С 1Б 1Д 1С вік 5 років, бонітет 1, середній діаметр 2 см, середня висота 1,5 м,
повнота 0,70, тип лісу В3ДС, рельєф рівнинний, експозиція _____, ґрунт _____,
підріст _____, підлісок _____

Лісопатологічна характеристика насадження

Вид пошкодження насадження (лісова пожежа, буревій, сніголам, обледеніння, відмирання та всихання дерев, захаращеність, об'їдання шкідниками хвої/листя, наявність гусені, масовий літ метеликів, опадання хвої/листя, відлущення кори на стовбурах та інші ознаки, не характерні для нормального стану дерев)

лісова пожежа

Ступінь пошкодження, ураження: Сильний
(поодинокі, слабке, середнє, сильне)

Вид розподілу пошкоджених дерев: Куртинний
(поодинокий, груповий, куртинний)

Обсяг ушкодженої деревини на 1 гектарі (окомірно) 4 куб. метрів, у тому числі сухостійної 4 куб. метрів

Ознаки погіршення стану лісових насаджень виявив:

<u>м. пісч</u> (посада)	<u>де</u> (підпис)	<u>Жакаг. О. В</u> (ініціали та прізвище)
<u>15 02</u> 2021 року		
<u>пом. л-го</u> (лісничий (помічник лісничого))	<u>де</u> (підпис)	<u>Маторський М. В</u> (ініціали та прізвище)
<u>15 02</u> 2021 року		

Висновок інженера відділу (сектору) охорони і захисту лісу державного лісогосподарського (лісомисливського) підприємства або представника державного спеціалізованого лісозахисного підприємства щодо необхідності здійснення лісозахисних чи інших заходів з поліпшення санітарного стану лісів за результатами огляду санітарного стану лісової ділянки:

Інженер ОЗЛ (посада)	<u>де</u> (підпис)	Майгун Ю.В. (ініціали та прізвище)
<u>23 02</u> 2021 року		

ПОВІДОМЛЕННЯ
про появу ознак погіршення санітарного стану лісових насаджень
Житомирська область

(Автономна Республіка Крим, область)

ДП «Олевське лісове господарство»

(найменування власника лісів, постійного лісокористувача)

Лісництво Юрівське урочище _____
квартал № 50 виділ № 9 ділянка № 1 площа 1.0 га

Таксаційна характеристика насадження

Склад 7С₂Д₃Б₁П, вік 7 років, бонітет 1, середній діаметр 2 см, середня висота 2 м,
повнота 0,70, тип лісу Б₃Д₃С, рельєф рівнинний, експозиція _____, ґрунт _____,
підріст _____, підлісок _____

Лісопатологічна характеристика насадження

Вид пошкодження насадження (лісова пожежа, буревій, сніголам, обледеніння, відмирання та всихання дерев, захаращеність, об'їдання шкідниками хвої/листя, наявність гусені, масовий літ метеликів, опадання хвої/листя, відлущення кори на стовбурах та інші ознаки, не характерні для нормального стану дерев)

Низька пожежа

Ступінь пошкодження, ураження: Сильний
(поодинокі, слабкі, середні, сильні)

Вид розподілу пошкоджених дерев: Куртинний
(поодинокі, групові, куртинні)

Обсяг ушкодженої деревини на 1 гектарі (окомірно) 8,0 куб. метрів, у тому числі сухостійної 8,0 куб. метрів

Ознаки погіршення стану лісових насаджень виявив:

<u>М. Ліс</u> (посада)	<u>[підпис]</u> (підпис)	<u>Ткач О.В.</u> (ініціали та прізвище)
<u>15 02</u> 2021 року		
<u>М. Ліс</u> (лісничий (помічник лісничого))	<u>[підпис]</u> (підпис)	<u>Майгур Ю.В.</u> (ініціали та прізвище)
<u>15 02</u> 2021 року		

Висновок інженера відділу (сектору) охорони і захисту лісу державного лісогосподарського (лісомисливського) підприємства або представника державного спеціалізованого лісозахисного підприємства щодо необхідності здійснення лісозахисних чи інших заходів з поліпшення санітарного стану лісів за результатами огляду санітарного стану лісової ділянки:

Інженер ОЗЛ (посада)	<u>[підпис]</u> (підпис)	<u>Майгур Ю.В.</u> (ініціали та прізвище)
<u>13 02</u> 2021 року		

ПОВІДОМЛЕННЯ
про появу ознак погіршення санітарного стану лісових насаджень
Житомирська область

(Автономна Республіка Крим, область)

ДП «Олевське лісове господарство»

(найменування власника лісів, постійного лісокористувача)

Лісництво Юрівське урочище _____
квартал № 50 виділ № 12 ділянка № 1 площа 1,0 га

Таксаційна характеристика насадження

Склад 5С, 5Бп, вік 17 років, бонітет 2, середній діаметр 0 см, середня висота 6 м,
повнота 0,80, тип лісу Б4РС, рельєф рівнинний, експозиція _____, ґрунт _____,
підріст _____, підлісок _____

Лісопатологічна характеристика насадження

Вид пошкодження насадження (лісова пожежа, буревій, сніголам, обледеніння, відмирання та всихання дерев, захаращеність, об'їдання шкідниками хвої/листя, наявність гусені, масовий літ метеликів, опадання хвої/листя, відлущення кори на стовбурах та інші ознаки, не характерні для нормального стану дерев)

Кучова пожежа

Ступінь пошкодження, ураження: Сильний
(поодинокі, слабке, середнє, сильне)

Вид розподілу пошкоджених дерев: Куртинний
(поодинокий, груповий, куртинний)

Обсяг ушкодженої деревини на 1 гектарі (окомірно) 35 куб. метрів, у тому числі сухостійної 35 куб. метрів

Ознаки погіршення стану лісових насаджень виявив:

<u>М. Ніс</u> (посада)	<u>[підпис]</u> (підпис)	<u>Лікаг. О. В.</u> (ініціали та прізвище)
<u>15 02</u> 2021 року	<u>[підпис]</u> (підпис)	<u>Нагорний В. А.</u> (ініціали та прізвище)
<u>посада п. го</u> (лісничий (помічник лісничого))		
<u>15 02</u> 2021 року		

Висновок інженера відділу (сектору) охорони і захисту лісу державного лісгосподарського (лісомисливського) підприємства або представника державного спеціалізованого лісозахисного підприємства щодо необхідності здійснення лісозахисних чи інших заходів з поліпшення санітарного стану лісів за результатами огляду санітарного стану лісової ділянки:

Інженер ОЗЛ (посада)	<u>[підпис]</u> (підпис)	<u>Майгун Ю. В.</u> (ініціали та прізвище)
<u>23 02</u> 2021 року		

ПОВІДОМЛЕННЯ
про появу ознак погіршення санітарного стану лісових насаджень
Житомирська область

(Автономна Республіка Крим, область)

ДП «Олевське лісове господарство»

(найменування власника лісів, постійного лісокористувача)

Лісництво Юрівське урочище _____
квартал № 50 виділ № 13 ділянка № _____ площа 0,70 га

Таксаційна характеристика насадження

Склад 7Бп3Сз, вік 8 років, бонітет 1, середній діаметр 4 см, середня висота 5 м,
повнота 0,70, тип лісу БзДС, рельєф рівнинний, експозиція _____, ґрунт _____,
підріст _____, підлісок _____

Лісопатологічна характеристика насадження

Вид пошкодження насадження (лісова пожежа, буревій, сніголам, обледеніння, відмирання та всихання дерев, захаращеність, об'їдання шкідниками хвої/листя, наявність гусені, масовий літ метеликів, опадання хвої/листя, відлущення кори на стовбурах та інші ознаки, не характерні для нормального стану дерев)

лизова пожежа

Ступінь пошкодження, ураження: Сильний
(поодинокі, слабке, середнє, сильне)

Вид розподілу пошкоджених дерев: Куртинний
(поодинокий, груповий, куртинний)

Обсяг ушкодженої деревини на 1 гектарі (окомірно) 15 куб. метрів, у тому числі сухостійної 15 куб. метрів

Ознаки погіршення стану лісових насаджень виявив:

<u>м. лісу</u> (посада)	<u>[підпис]</u> (підпис)	<u>Лікаг.О.В</u> (ініціали та прізвище)
<u>15 02</u> 2021 року		
<u>пом. л - го</u> (лісничий (помічник лісничого))	<u>[підпис]</u> (підпис)	<u>Майгур Ю.В.</u> (ініціали та прізвище)
<u>15 02</u> 2021 року		

Висновок інженера відділу (сектору) охорони і захисту лісу державного лісогосподарського (лісомисливського) підприємства або представника державного спеціалізованого лісозахисного підприємства щодо необхідності здійснення лісозахисних чи інших заходів з поліпшення санітарного стану лісів за результатами огляду санітарного стану лісової ділянки:

Інженер ОЗЛ (посада)	<u>[підпис]</u> (підпис)	Майгур Ю.В. (ініціали та прізвище)
<u>23 02</u> 2021 року		

ПОВІДОМЛЕННЯ
про появу ознак погіршення санітарного стану лісових насаджень
Житомирська область

(Автономна Республіка Крим, область)

ДП «Олевське лісове господарство»

(найменування власника лісів, постійного лісокористувача)

Лісництво Юрівське урочище _____
квартал № 50 виділ № 19 ділянка № 1 площа 0,4 га

Таксаційна характеристика насадження

Склад 6Сз2Дз2Бп, вік 6 років, бонітет 1, середній діаметр 2 см, середня висота 1,5 м,
повнота 0,20, тип лісу ВзРс, рельєф рівнинний, експозиція _____, ґрунт _____,
підріст _____, підлісок _____

Лісопатологічна характеристика насадження

Вид пошкодження насадження (лісова пожежа, буревій, сніголам, обледеніння, відмирання та всихання дерев, захаращеність, об'їдання шкідниками хвої/листя, наявність гусені, масовий літ метеликів, опадання хвої/листя, відлущення кори на стовбурах та інші ознаки, не характерні для нормального стану дерев)

Низька пожежа

Ступінь пошкодження, ураження: Сильний
(поодинокі, слабкі, середні, сильні)

Вид розподілу пошкоджених дерев: Куртинний
(поодинокий, груповий, куртинний)

Обсяг ушкодженої деревини на 1 гектарі (окомірно) 14 куб. метрів, у тому числі сухостійної 14 куб. метрів

Ознаки погіршення стану лісових насаджень виявив:

<u>М. Ніс</u> (посада)	<u>[підпис]</u> (підпис)	<u>Ткач О.В.</u> (ініціали та прізвище)
<u>15 02</u> 2021 року		
<u>пом. 1-20</u> (лісничий (помічник лісничого))	<u>[підпис]</u> (підпис)	<u>Нагорний В.А.</u> (ініціали та прізвище)
<u>15 02</u> 2021 року		

Висновок інженера відділу (сектору) охорони і захисту лісу державного лісогосподарського (лісомисливського) підприємства або представника державного спеціалізованого лісозахисного підприємства щодо необхідності здійснення лісозахисних чи інших заходів з поліпшення санітарного стану лісів за результатами огляду санітарного стану лісової ділянки:

Інженер ОЗЛ
(посада)
23 02 2021 року

[підпис]
(підпис)

Майгун Ю.В.
(ініціали та прізвище)

ПОВІДОМЛЕННЯ
про появу ознак погіршення санітарного стану лісових насаджень
Житомирська область

(Автономна Республіка Крим, область)

ДП «Олевське лісове господарство»

(найменування власника лісів, постійного лісокористувача)

Лісництво Юрівське урочище _____
квартал № 50 виділ № 20 ділянка № 1 площа 0,40 га

Таксаційна характеристика насадження

Склад 8Сз2Бп, вік 7 років, бонітет 1, середній діаметр 2 см, середня висота 1,5 м,
повнота 0,70, тип лісу ВзДс, рельєф рівнинний, експозиція _____, ґрунт _____,
підріст _____, підлісок _____

Лісопатологічна характеристика насадження

Вид пошкодження насадження (лісова пожежа, буревій, сніголам, обледеніння, відмирання та всихання дерев, захаращеність, об'їдання шкідниками хвої/листя, наявність гусені, масовий літ метеликів, опадання хвої/листя, відлущення кори на стовбурах та інші ознаки, не характерні для нормального стану дерев)

Низька пожежа

Ступінь пошкодження, ураження: Силькеєє
(поодинокі, слабкі, середні, сильні)

Вид розподілу пошкоджених дерев: Куртинкеєє
(поодинокі, групові, куртинні)

Обсяг ушкодженої деревини на 1 гектарі (окомірно) 15 куб. метрів, у тому числі сухостійної 15 куб. метрів

Ознаки погіршення стану лісових насаджень виявив:

М. Ніс
(посада)

15 02 2021 року

пом. 1-го
(лісничий (помічник лісничого))

15 02 2021 року

А.О.
(підпис)

М. Ніс
(підпис)

Лікаг. О.В.
(ініціали та прізвище)

Майгур Ю.В.
(ініціали та прізвище)

Висновок інженера відділу (сектору) охорони і захисту лісу державного лісгосподарського (лісомисливського) підприємства або представника державного спеціалізованого лісозахисного підприємства щодо необхідності здійснення лісозахисних чи інших заходів з поліпшення санітарного стану лісів за результатами огляду санітарного стану лісової ділянки:

Інженер ОЗЛ
(посада)

23 02 2021 року

М. Ніс
(підпис)

Майгур Ю.В.
(ініціали та прізвище)

ПОВІДОМЛЕННЯ
про появу ознак погіршення санітарного стану лісових насаджень
Житомирська область

(Автономна Республіка Крим, область)

ДП «Олевське лісове господарство»

(найменування власника лісів, постійного лісокористувача)

Лісництво Юрівське

урочище _____

квартал № 50

виділ № 21

ділянка № 1

площа 0,6 га

Таксаційна характеристика насадження

Склад 7C₂2D₃1B₁n, вік 7 років, бонітет 1, середній діаметр 2 см, середня висота 1,5 м, повнота 0,70, тип лісу B₂DC, рельєф рівнинний, експозиція _____, ґрунт _____, підріст _____, підлісок _____

Лісопатологічна характеристика насадження

Вид пошкодження насадження (лісова пожежа, буревій, сніголам, обледеніння, відмирання та всихання дерев, захаращеність, об'їдання шкідниками хвої/листя, наявність гусені, масовий літ метеликів, опадання хвої/листя, відлущення кори на стовбурах та інші ознаки, не характерні для нормального стану дерев)

лисова пожежа

Ступінь пошкодження, ураження: Сильний

(поодинокі, слабке, середнє, сильне)

Вид розподілу пошкоджених дерев: Куртинний

(поодинокий, груповий, куртинний)

Обсяг ушкодженої деревини на 1 гектарі (окомірно) 13 куб. метрів, у тому числі сухостійної 13 куб. метрів

Ознаки погіршення стану лісових насаджень виявив:

м. лісу

(посада)

15 02 2021 року

паш. п. го

(лісничий (помічник лісничого))

15 02 2021 року

[підпис]

(підпис)

[підпис]

(підпис)

Жакаг. О. В.

(ініціали та прізвище)

Нагорний В. А.

(ініціали та прізвище)

Висновок інженера відділу (сектору) охорони і захисту лісу державного лісгосподарського (лісомисливського) підприємства або представника державного спеціалізованого лісозахисного підприємства щодо необхідності здійснення лісозахисних чи інших заходів з поліпшення санітарного стану лісів за результатами огляду санітарного стану лісової ділянки:

Інженер ОЗЛ

(посада)

23 02 2021 року

[підпис]

(підпис)

Майгун Ю.В.

(ініціали та прізвище)

ПОВІДОМЛЕННЯ
про появу ознак погіршення санітарного стану лісових насаджень

Житомирська область

(Автономна Республіка Крим, область)

ДП «Олевське лісове господарство»

(найменування власника лісів, постійного лісокористувача)

Лісництво Юрівське

урочище _____

квартал № 30

виділ № 22

ділянка № 1

площа 1.0 га

Таксаційна характеристика насадження

Склад ББДБДБ, вік 13 років, бонітет 1, середній діаметр 4 см, середня висота 6 м, повнота 0.70, тип лісу БЗ ДС, рельєф рівнинний, експозиція _____, ґрунт _____, підріст _____, підлісок _____

Лісопатологічна характеристика насадження

Вид пошкодження насадження (лісова пожежа, буревій, сніголам, обледеніння, відмирання та всихання дерев, захаращеність, об'їдання шкідниками хвої/листя, наявність гусені, масовий літ метеликів, опадання хвої/листя, відлущення кори на стовбурах та інші ознаки, не характерні для нормального стану дерев)

Лісова пожежа

Ступінь пошкодження, ураження: _____

Сильний

(поодинокі, слабкі, середні, сильні)

Вид розподілу пошкоджених дерев: _____

Куртинний

(поодинокі, групові, куртинні)

Обсяг ушкодженої деревини на 1 гектарі (окомірно) 24 куб. метрів, у тому числі сухостійної 24 куб. метрів

Ознаки погіршення стану лісових насаджень виявив:

м. піс

(посада)

15 02 2021 року

пом. л. го

(лісничий (помічник лісничого))

15 02 2021 року

[підпис]

(підпис)

[підпис]

(підпис)

Антон О. В.

(ініціали та прізвище)

Нагорний В. А.

(ініціали та прізвище)

Висновок інженера відділу (сектору) охорони і захисту лісу державного лісгосподарського (лісомисливського) підприємства або представника державного спеціалізованого лісозахисного підприємства щодо необхідності здійснення лісозахисних чи інших заходів з поліпшення санітарного стану лісів за результатами огляду санітарного стану лісової ділянки:

Інженер ОЗЛ

(посада)

23 02 2021 року

[підпис]

(підпис)

Майгун Ю.В.

(ініціали та прізвище)

ПОВІДОМЛЕННЯ
про появу ознак погіршення санітарного стану лісових насаджень
Житомирська область

(Автономна Республіка Крим, область)

ДП «Олевське лісове господарство»

(найменування власника лісів, постійного лісокористувача)

Лісництво Юрівське урочище _____
квартал № 50 виділ № 23 ділянка № 1 площа 0,5 га

Таксаційна характеристика насадження

Склад 9Бп 1Сз, вік 19 років, бонітет 1, середній діаметр 6 см, середня висота 9 м,
повнота 0.80, тип лісу Сз ГРС, рельєф рівнинний, експозиція _____, ґрунт _____,
підріст _____, підлісок _____

Лісопатологічна характеристика насадження

Вид пошкодження насадження (лісова пожежа, буревій, сніголам, обледеніння, відмирання та всихання дерев, захаращеність, об'їдання шкідниками хвої/листя, наявність гусені, масовий літ метеликів, опадання хвої/листя, відлущення кори на стовбурах та інші ознаки, не характерні для нормального стану дерев)

Лісова пожежа

Ступінь пошкодження, ураження: Сильний
(поодинокі, слабке, середнє, сильне)

Вид розподілу пошкоджених дерев: Куртинний
(поодинокий, груповий, куртинний)

Обсяг ушкодженої деревини на 1 гектарі (окомірно) 50 куб. метрів, у тому числі сухостійної 50 куб. метрів

Ознаки погіршення стану лісових насаджень виявив:

<u>м. лісу</u> (посада)	<u>[підпис]</u> (підпис)	<u>Лікат. О. В.</u> (ініціали та прізвище)
<u>15 02</u> 2021 року	<u>[підпис]</u> (підпис)	<u>Майгур Ю. В.</u> (ініціали та прізвище)
<u>пом. 1-го</u> (лісничий (помічник лісничого))		
<u>15 02</u> 2021 року		

Висновок інженера відділу (сектору) охорони і захисту лісу державного лісгосподарського (лісомисливського) підприємства або представника державного спеціалізованого лісозахисного підприємства щодо необхідності здійснення лісозахисних чи інших заходів з поліпшення санітарного стану лісів за результатами огляду санітарного стану лісової ділянки:

Інженер ОЗЛ
(посада)
23 02 2021 року

[підпис]
(підпис)

Майгун Ю.В.
(ініціали та прізвище)

ПОВІДОМЛЕННЯ
про появу ознак погіршення санітарного стану лісових насаджень
Житомирська область

(Автономна Республіка Крим, область)

ДП «Олевське лісове господарство»

(найменування власника лісів, постійного лісокористувача)

Лісництво Юрівське урочище _____
квартал № 50 виділ № 30 ділянка № 1 площа 1,0 га

Таксаційна характеристика насадження

Склад Бп2с1с, вік 8 років, бонітет 1, середній діаметр 2 см, середня висота 3 м,
повнота 0,70, тип лісу Б30с, рельєф рівнинний, експозиція _____, ґрунт _____,
підріст _____, підлісок _____

Лісопатологічна характеристика насадження

Вид пошкодження насадження (лісова пожежа, буревій, сніголам, обледеніння, відмирання та всихання дерев, захаращеність, об'їдання шкідниками хвої/листя, наявність гусені, масовий літ метеликів, опадання хвої/листя, відлущення кори на стовбурах та інші ознаки, не характерні для нормального стану дерев)

Низька пожежа

Ступінь пошкодження, ураження: Високий
(поодинокі, слабке, середнє, сильне)

Вид розподілу пошкоджених дерев: Куртинний
(поодинокий, груповий, куртинний)

Обсяг ушкодженої деревини на 1 гектарі (окомірно) 12 куб. метрів, у тому числі сухостійної 12 куб. метрів

Ознаки погіршення стану лісових насаджень виявив:

<u>м. лісу</u> (посада)	<u>[підпис]</u> (підпис)	<u>Жкаг. О. В.</u> (ініціали та прізвище)
<u>15 02</u> 2021 року		
<u>пом. П-20</u> (лісничий (помічник лісничого))	<u>[підпис]</u> (підпис)	<u>Нагорний. В. А.</u> (ініціали та прізвище)
<u>15 02</u> 2021 року		

Висновок інженера відділу (сектору) охорони і захисту лісу державного лісогосподарського (лісомисливського) підприємства або представника державного спеціалізованого лісозахисного підприємства щодо необхідності здійснення лісозахисних чи інших заходів з поліпшення санітарного стану лісів за результатами огляду санітарного стану лісової ділянки:

<u>Інженер ОЗЛ</u> (посада)	<u>[підпис]</u> (підпис)	<u>Майгун Ю.В.</u> (ініціали та прізвище)
<u>23 02</u> 2021 року		

ПОВІДОМЛЕННЯ
про появу ознак погіршення санітарного стану лісових насаджень
Житомирська область

(Автономна Республіка Крим, область)

ДП «Олевське лісове господарство»

(найменування власника лісів, постійного лісокористувача)

Лісництво Юрівське урочище _____
квартал № 50 виділ № 31 ділянка № 1 площа 1.0 га

Таксаційна характеристика насадження

Склад 70% БП, вік 13 років, бонітет 2, середній діаметр 4 см, середня висота 3 м,
повнота 0.80, тип лісу Б3ДС, рельєф рівнинний, експозиція _____, ґрунт _____,
підріст _____, підлісок _____

Лісопатологічна характеристика насадження

Вид пошкодження насадження (лісова пожежа, буревій, сніголам, обледеніння, відмирання та всихання дерев, захаращеність, об'їдання шкідниками хвої/листя, наявність гусені, масовий літ метеликів, опадання хвої/листя, відлущення кори на стовбурах та інші ознаки, не характерні для нормального стану дерев)

Низька пожежа

Ступінь пошкодження, ураження: Сильний
(поодинокі, слабке, середнє, сильне)

Вид розподілу пошкоджених дерев: Куртинний
(поодинокий, груповий, куртинний)

Обсяг ушкодженої деревини на 1 гектарі (окомірно) 23 куб. метрів, у тому числі сухостійної 23 куб. метрів

Ознаки погіршення стану лісових насаджень виявив:

М. Пис
(посада)

15 02 2021 року

посм. А-20
(лісничий (помічник лісничого))

15 02 2021 року

Р.Б.
(підпис)

Р.Б.
(підпис)

Ткач О.В.
(ініціали та прізвище)

Нагорний Р.А.
(ініціали та прізвище)

Висновок інженера відділу (сектору) охорони і захисту лісу державного лісгосподарського (лісомисливського) підприємства або представника державного спеціалізованого лісозахисного підприємства щодо необхідності здійснення лісозахисних чи інших заходів з поліпшення санітарного стану лісів за результатами огляду санітарного стану лісової ділянки:

Інженер ОЗЛ

(посада)

23 02 2021 року

(підпис)

Майгун Ю.В.

(ініціали та прізвище)

ПОВІДОМЛЕННЯ
про появу ознак погіршення санітарного стану лісових насаджень
Житомирська область

(Автономна Республіка Крим, область)

ДП «Олевське лісове господарство»

(найменування власника лісів, постійного лісокористувача)

Лісництво Юрівське урочище _____
квартал № 51 виділ № 5 ділянка № 1 площа 1,0 га

Таксаційна характеристика насадження

Склад Г335п, вік 14 років, бонітет 1, середній діаметр 8 см, середня висота 5 м,
повнота 0,70, тип лісу В2Де, рельєф рівнинний, експозиція _____, ґрунт
_____, підріст _____, підлісок _____

Лісопатологічна характеристика насадження

Вид пошкодження насадження (лісова пожежа, буревій, сніголам, обледеніння, відмирання та всихання дерев, захаращеність, об'їдання шкідниками хвої/листя, наявність гусені, масовий літ метеликів, опадання хвої/листя, відлущення кори на стовбурах та інші ознаки, не характерні для нормального стану дерев)

Курова пожежа

Ступінь пошкодження, ураження: Сильний
(поодинокі, слабкі, середні, сильні)

Вид розподілу пошкоджених дерев: Куртинний
(поодинокі, групові, куртинні)

Обсяг ушкодженої деревини на 1 гектарі (окомірно) 50 куб. метрів, у тому числі сухостійної 50 куб. метрів

Ознаки погіршення стану лісових насаджень виявив:

М. Ніц
(посада)

15 02 2021 року

пом. п. го
(лісничий (помічник лісничого))

15 02 2021 року

[підпис]
(підпис)

[підпис]
(підпис)

Акаєт. О.В.
(ініціали та прізвище)

Нагорний Р.А.
(ініціали та прізвище)

Висновок інженера відділу (сектору) охорони і захисту лісу державного лісгосподарського (лісомисливського) підприємства або представника державного спеціалізованого лісозахисного підприємства щодо необхідності здійснення лісозахисних чи інших заходів з поліпшення санітарного стану лісів за результатами огляду санітарного стану лісової ділянки:

Інженер ОЗЛ

(посада)

23 02 2021 року

[підпис]
(підпис)

Майгун Ю.В.

(ініціали та прізвище)

ПОВІДОМЛЕННЯ
про появу ознак погіршення санітарного стану лісових насаджень
Житомирська область

(Автономна Республіка Крим, область)

ДП «Олевське лісове господарство»

(найменування власника лісів, постійного лісокористувача)

Лісництво Юрівське урочище _____
квартал № 51 виділ № 4 ділянка № 1 площа 0,9 га

Таксаційна характеристика насадження

Склад 8С32D3+5П, вік 9 років, бонітет 2, середній діаметр 2 см, середня висота 2 м,
повнота 0,70, тип лісу В2Дс, рельєф рівнинний, експозиція _____, ґрунт _____,
підріст _____, підлісок _____

Лісопатологічна характеристика насадження

Вид пошкодження насадження (лісова пожежа, буревій, сніголам, обледеніння, відмирання та всихання дерев, захаращеність, об'їдання шкідниками хвої/листя, наявність гусені, масовий літ метеликів, опадання хвої/листя, відлущення кори на стовбурах та інші ознаки, не характерні для нормального стану дерев)

Жукова пожежа

Ступінь пошкодження, ураження: Сильний
(поодинокі, слабке, середнє, сильне)

Вид розподілу пошкоджених дерев: Куртинний
(поодинокий, груповий, куртинний)

Обсяг ушкодженої деревини на 1 гектарі (окомірно) 57 куб. метрів, у тому числі сухостійної 57 куб. метрів

Ознаки погіршення стану лісових насаджень виявив:

<u>м. піс</u> (посада)	<u>РР</u> (підпис)	<u>Гікаг.ав</u> (ініціали та прізвище)
<u>15 02</u> 2021 року		
<u>пом. м-го</u> (лісничий (помічник лісничого))	<u>Вітал</u> (підпис)	<u>Нагорний В.А</u> (ініціали та прізвище)
<u>15 02</u> 2021 року		

Висновок інженера відділу (сектору) охорони і захисту лісу державного лісгосподарського (лісомисливського) підприємства або представника державного спеціалізованого лісозахисного підприємства щодо необхідності здійснення лісозахисних чи інших заходів з поліпшення санітарного стану лісів за результатами огляду санітарного стану лісової ділянки:

Інженер ОЗЛ (посада)	<u>РР</u> (підпис)	<u>Майгун Ю.В.</u> (ініціали та прізвище)
<u>23 02</u> 2021 року		

ПОВІДОМЛЕННЯ
про появу ознак погіршення санітарного стану лісових насаджень
Житомирська область

(Автономна Республіка Крим, область)

ДП «Олевське лісове господарство»

(найменування власника лісів, постійного лісокористувача)

Лісництво Юрівське урочище _____
квартал № 51 виділ № 11 ділянка № 1 площа 0,9 га

Таксаційна характеристика насадження

Склад БС2225п, вік 9 років, бонітет 1, середній діаметр 2 см, середня висота 2 м,
повнота 0,80, тип лісу В3ДС, рельєф рівнинний, експозиція _____, ґрунт _____,
підріст _____, підлісок _____

Лісопатологічна характеристика насадження

Вид пошкодження насадження (лісова пожежа, буревій, сніголам, обледеніння, відмирання та всихання дерев, захаращеність, об'їдання шкідниками хвої/листя, наявність гусені, масовий літ метеликів, опадання хвої/листя, відлущення кори на стовбурах та інші ознаки, не характерні для нормального стану дерев)

Низька пожежа

Ступінь пошкодження, ураження: Сильний
(поодинокі, слабке, середнє, сильне)

Вид розподілу пошкоджених дерев: Куртинний
(поодинокі, груповий, куртинний)

Обсяг ушкодженої деревини на 1 гектарі (окомірно) 23 куб. метрів, у тому числі сухостійної 23 куб. метрів

Ознаки погіршення стану лісових насаджень виявив:

М. Ніц
(посада)

15 02 2021 року

пом. л-го
(лісничий (помічник лісничого))

15 02 2021 року

[підпис]
(підпис)

[підпис]
(підпис)

Гукат. О.В.
(ініціали та прізвище)

Нагорний. В.А.
(ініціали та прізвище)

Висновок інженера відділу (сектору) охорони і захисту лісу державного лісгосподарського (лісомисливського) підприємства або представника державного спеціалізованого лісозахисного підприємства щодо необхідності здійснення лісозахисних чи інших заходів з поліпшення санітарного стану лісів за результатами огляду санітарного стану лісової ділянки:

Інженер ОЗЛ

(посада)

23 02 2021 року

(підпис)

Майгун Ю.В.

(ініціали та прізвище)

ПОВІДОМЛЕННЯ
про появу ознак погіршення санітарного стану лісових насаджень
Житомирська область

(Автономна Республіка Крим, область)

ДП «Олевське лісове господарство»

(найменування власника лісів, постійного лісокористувача)

Лісництво Юрівське

урочище _____

квартал № 51

виділ № 19

ділянка № 1

площа 0,90 га

Таксаційна характеристика насадження

Склад 9С, 1БП, вік 15 років, бонітет 1, середній діаметр 6 см, середня висота 5 м, повнота 0,70, тип лісу В2ДС, рельєф рівнинний, експозиція _____, ґрунт _____, підріст _____, підлісок _____

Лісопатологічна характеристика насадження

Вид пошкодження насадження (лісова пожежа, буревій, сніголам, обледеніння, відмирання та всихання дерев, захаращеність, об'їдання шкідниками хвої/листя, наявність гусені, масовий літ метеликів, опадання хвої/листя, відлущення кори на стовбурах та інші ознаки, не характерні для нормального стану дерев)

Низька пожежа

Ступінь пошкодження, ураження: Сильний

(поодинокі, слабкі, середні, сильні)

Вид розподілу пошкоджених дерев: Куртинний

(поодинокі, групові, куртинні)

Обсяг ушкодженої деревини на 1 гектарі (окомірно) 67 куб. метрів, у тому числі сухостійної 67 куб. метрів

Ознаки погіршення стану лісових насаджень виявив:

М. Ліс

(посада)

15 02 2021 року

пом. 1-го

(лісничий (помічник лісничого))

15 02 2021 року

[підпис]

(підпис)

[підпис]

(підпис)

Ліскаг. О.В.

(ініціали та прізвище)

Нагорний В.А.

(ініціали та прізвище)

Висновок інженера відділу (сектору) охорони і захисту лісу державного лісгосподарського (лісомисливського) підприємства або представника державного спеціалізованого лісозахисного підприємства щодо необхідності здійснення лісозахисних чи інших заходів з поліпшення санітарного стану лісів за результатами огляду санітарного стану лісової ділянки:

Інженер ОЗЛ

(посада)

23 02 2021 року

[підпис]

(підпис)

Майгун Ю.В.

(ініціали та прізвище)

ПОВІДОМЛЕННЯ
про появу ознак погіршення санітарного стану лісових насаджень

Житомирська

(Автономна Республіка Крим, область)

ДП "Олевське лісове господарство"

(найменування власника лісів, постійного лісокористувача)

Лісництво Олевське урочище _____
квартал № 20 виділ № 25 ділянка № 1 площа 0,9 га

Таксаційна характеристика насадження

Склад 7С 18 2Бн + 0с, вік 14 років, бонітет 2, середній діаметр 4 см, середня висота 4 м, повнота 0,70, тип лісу В2 ВС, рельєф п'єшистий, експозиція _____, ґрунт _____, підріст _____, підлісок _____

Лісопатологічна характеристика насадження

Вид пошкодження насадження (лісова пожежа, буревій, сніголам, обледеніння, відмирання та всихання дерев, захаращеність, об'їдання шкідниками хвої/листя, наявність гусені, масовий літ метеликів, опадання хвої/листя, відлущення кори на стовбурах та інші ознаки, не характерні для нормального стану дерев)

Низова лісова пожежа

Ступінь пошкодження, ураження: _____ сильне _____
(поодинокі, слабке, середнє, сильне)

Вид розподілу пошкоджених дерев: _____ куртинний _____
(поодинокий, груповий, куртинний)

Обсяг ушкодженої деревини на 1 гектарі (окомірно) 30 куб. метрів, у тому числі сухостійної 30 куб. метрів

Ознаки погіршення стану лісових насаджень виявив:

Ст.м.л.І м.д. _____ О.С. Люшенко _____
(посада) (підпис) (ініціали та прізвище)

10 02 2021 року

Лісничий

(лісничий (помічник лісничого))

11 02 2021 року

Висновок інженера відділу (сектору) охорони і захисту лісу державного лісогосподарського (лісомисливського) підприємства або представника державного спеціалізованого лісозахисного підприємства щодо необхідності здійснення лісозахисних чи інших заходів з поліпшення санітарного стану лісів за результатами огляду санітарного стану лісової ділянки:

Потребує проведення СРС

Інженер ОЗЛ

(посада)

12 02 2021 року

(підпис)

Ю.В.Майгун

(ініціали та прізвище)

ПОВІДОМЛЕННЯ
про появу ознак погіршення санітарного стану лісових насаджень

Житомирська

(Автономна Республіка Крим, область)

ДП "Олевське лісове господарство"

(найменування власника лісів, постійного лісокористувача)

Лісництво Олевське урочище _____
квартал № 20 виділ № 32 ділянка № 1 площа 1,0 га

Таксаційна характеристика насадження

Склад 3Д, 1Г, 4Б, 1В, 21Ос, вік 9 років, бонітет 2, середній діаметр 2 см, середня висота 2 м, повнота 0,90, тип лісу СЗГБС, рельєф рівнинний, експозиція _____, ґрунт _____, підріст _____, підлісок _____

Лісопатологічна характеристика насадження

Вид пошкодження насадження (лісова пожежа, буревій, сніголам, обледеніння, відмирання та всихання дерев, захаращеність, об'їдання шкідниками хвої/листя, наявність гусені, масовий літ метеликів, опадання хвої/листя, відлущення кори на стовбурах та інші ознаки, не характерні для нормального стану дерев)

Низова лісова пожежа

Ступінь пошкодження, ураження: сильне
(поодинокі, слабке, середнє, сильне)

Вид розподілу пошкоджених дерев: куртинний
(поодинокий, груповий, куртинний)

Обсяг ушкодженої деревини на 1 гектарі (окомірно) 17 куб. метрів, у тому числі сухостійної 12 куб. метрів

Ознаки погіршення стану лісових насаджень виявив:

Ст.м.л.І м.д.

(посада)

(підпис)

О.С. Люшенко

(ініціали та прізвище)

10 02 2021 року

Лісничий

(лісничий (помічник лісничого)

(підпис)

П.С. Яценко

(ініціали та прізвище)

11 02 2021 року

Висновок інженера відділу (сектору) охорони і захисту лісу державного лісогосподарського (лісомисливського) підприємства або представника державного спеціалізованого лісозахисного підприємства щодо необхідності здійснення лісозахисних чи інших заходів з поліпшення санітарного стану лісів за результатами огляду санітарного стану лісової ділянки:

Потребує проведення СРС

Інженер ОЗЛ

(посада)

(підпис)

Ю.В.Майгун

(ініціали та прізвище)

12 02 2021 року

ПОВІДОМЛЕННЯ
про появу ознак погіршення санітарного стану лісових насаджень

Житомирська

(Автономна Республіка Крим, область)

ДП "Олевське лісове господарство"

(найменування власника лісів, постійного лісокористувача)

Лісництво Олевське урочище _____
квартал № 21 виділ № 24 ділянка № 1 площа 0,8 га

Таксаційна характеристика насадження

Склад 59 14 45 + 0, вік 6 років, бонітет 1, середній діаметр _____ см, середня висота 1 м, повнота 0,90, тип лісу В3ДС, рельєф рівнинний, експозиція _____, ґрунт _____, підріст _____, підлісок _____

Лісопатологічна характеристика насадження

Вид пошкодження насадження (лісова пожежа, буревій, сніголам, обледеніння, відмирання та всихання дерев, захаращеність, об'їдання шкідниками хвої/листя, наявність гусені, масовий літ метеликів, опадання хвої/листя, відлущення кори на стовбурах та інші ознаки, не характерні для нормального стану дерев)

Низова лісова пожежа

Ступінь пошкодження, ураження: _____ сильне
(поодинокі, слабке, середнє, сильне)

Вид розподілу пошкоджених дерев: _____ куртинний
(поодинокі, груповий, куртинний)

Обсяг ушкодженої деревини на 1 гектарі (окомірно) 7 куб. метрів, у тому числі сухостійної 7 куб. метрів

Ознаки погіршення стану лісових насаджень виявив:

Ст.м.л.ІІ м.д. _____ Гриб _____ Я.Л. Гриб
(посада) (підпис) (ініціали та прізвище)
10 02 2021 року

Лісничий _____ П.С. Яценко
(лісничий (помічник лісничого) (підпис) (ініціали та прізвище)
11 02 2021 року

Висновок інженера відділу (сектору) охорони і захисту лісу державного лісгосподарського (лісомисливського) підприємства або представника державного спеціалізованого лісозахисного підприємства щодо необхідності здійснення лісозахисних чи інших заходів з поліпшення санітарного стану лісів за результатами огляду санітарного стану лісової ділянки: _____ Потребує проведення СРС

Інженер ОЗЛ _____ Ю.В. Майгун
(посада) (підпис) (ініціали та прізвище)
12 02 2021 року

ПОВІДОМЛЕННЯ
про появу ознак погіршення санітарного стану лісових насаджень

Житомирська

(Автономна Республіка Крим, область)

ДП "Олевське лісове господарство"

(найменування власника лісів, постійного лісокористувача)

Лісництво Олевське урочище _____
квартал № 21 виділ № 26 ділянка № _____ площа 0,9 га

Таксаційна характеристика насадження

Склад 4С, 2Б, 2Бн, 2Ок + кл вік 6 років, бонітет 1, середній діаметр _____ см, середня висота 1,3 м, повнота 0,70, тип лісу Взбс, рельєф рівнинний, експозиція _____, ґрунт _____, підріст _____, підлісок _____

Лісопатологічна характеристика насадження

Вид пошкодження насадження (лісова пожежа, буревій, сніголам, обледеніння, відмирання та всихання дерев, захаращеність, об'їдання шкідниками хвої/листя, наявність гусені, масовий літ метеликів, опадання хвої/листя, відлущення кори на стовбурах та інші ознаки, не характерні для нормального стану дерев)

Низова лісова пожежа

Ступінь пошкодження, ураження: _____ сильне
(поодинокі, слабке, середнє, сильне)

Вид розподілу пошкоджених дерев: _____ куртинний
(поодинокий, груповий, куртинний)

Обсяг ушкодженої деревини на 1 гектарі (окомірно) 9 куб. метрів, у тому числі сухостійної 9 куб. метрів

Ознаки погіршення стану лісових насаджень виявив:

Ст.м.л.ІІ м.д. _____ Гриб _____ Я.Л. Гриб
(посада) (підпис) (ініціали та прізвище)
10 02 2021 року

Лісничий _____ С.С. Яценко _____ П.С. Яценко
(лісничий (помічник лісничого) (підпис) (ініціали та прізвище)
11 02 2021 року

Висновок інженера відділу (сектору) охорони і захисту лісу державного лісогосподарського (лісомисливського) підприємства або представника державного спеціалізованого лісозахисного підприємства щодо необхідності здійснення лісозахисних чи інших заходів з поліпшення санітарного стану лісів за результатами огляду санітарного стану лісової ділянки: _____ Потребує проведення СРС

Інженер ОЗЛ _____ Ю.В. Майгун _____
(посада) (підпис) (ініціали та прізвище)
12 02 2021 року

ПОВІДОМЛЕННЯ
про появу ознак погіршення санітарного стану лісових насаджень

Житомирська

(Автономна Республіка Крим, область)

ДП "Олевське лісове господарство"

(найменування власника лісів, постійного лісокористувача)

Лісництво Олевське урочище _____
квартал № 21 виділ № 22 ділянка № _____ площа 0,5 га

Таксаційна характеристика насаджень

Склад 74,35, вік 15 років, бонітет 2, середній діаметр 4 см, середня висота 3 м, повнота 0,60, тип лісу С3Г8С, рельєф рівнинний, експозиція _____, ґрунт _____, підріст _____, підлісок _____

Лісопатологічна характеристика насаджень

Вид пошкодження насаджень (лісова пожежа, буревій, сніголам, обледеніння, відмирання та всихання дерев, захаращеність, об'їдання шкідниками хвої/листя, наявність гусені, масовий літ метеликів, опадання хвої/листя, відлущення кори на стовбурах та інші ознаки, не характерні для нормального стану дерев)

Низова лісова пожежа

Ступінь пошкодження, ураження: _____ **сильне**
(поодинокі, слабке, середнє, сильне)

Вид розподілу пошкоджених дерев: _____ **куртинний**
(поодинокий, груповий, куртинний)

Обсяг ушкодженої деревини на 1 гектарі (окомірно) 5 куб. метрів, у тому числі сухостійної 5 куб. метрів

Ознаки погіршення стану лісових насаджень виявив:

Ст.м.л.ІІ м.д.

(посада)


(підпис)

Я.Л. Гриб

(ініціали та прізвище)

10 02 2021 року

Лісничий

(лісничий (помічник лісничого))


(підпис)

П.С. Яценко

(ініціали та прізвище)

11 02 2021 року

Висновок інженера відділу (сектору) охорони і захисту лісу державного лісгосподарського (лісомисливського) підприємства або представника державного спеціалізованого лісозахисного підприємства щодо необхідності здійснення лісозахисних чи інших заходів з поліпшення санітарного стану лісів за результатами огляду санітарного стану лісової ділянки: _____ Потребує проведення СРС

Інженер ОЗЛ

(посада)


(підпис)

Ю.В.Майгун

(ініціали та прізвище)

12 02 2021 року

ПОВІДОМЛЕННЯ
про появу ознак погіршення санітарного стану лісових насаджень

Житомирська

(Автономна Республіка Крим, область)

ДП "Олевське лісове господарство"

(найменування власника лісів, постійного лісокористувача)

Лісництво Олевське урочище _____
квартал № 28 виділ № 24 ділянка № _____ площа 0,9 га

Таксаційна характеристика насаджень

Склад 80% 2С, вік 6 років, бонітет 2, середній діаметр _____ см, середня висота _____ м, повнота 0,70, тип лісу С2Г8С, рельєф південний, експозиція _____, ґрунт _____, підріст _____, підлісок _____

Лісопатологічна характеристика насаджень

Вид пошкодження насаджень (лісова пожежа, буревій, сніголам, обледеніння, відмирання та всихання дерев, захаращеність, об'їдання шкідниками хвої/листя, наявність гусені, масовий літ метеликів, опадання хвої/листя, відлущення кори на стовбурах та інші ознаки, не характерні для нормального стану дерев)

Низова лісова пожежа

Ступінь пошкодження, ураження: _____ сильне
(поодинокі, слабке, середнє, сильне)

Вид розподілу пошкоджених дерев: _____ куртинний
(поодинокі, груповий, куртинний)

Обсяг ушкодженої деревини на 1 гектарі (окомірно) 44 куб. метрів, у тому числі сухостійної 44 куб. метрів

Ознаки погіршення стану лісових насаджень виявив:

Ст.м.л.ІІ м.д. _____

(посада)

Гриб

(підпис)

Я.Л. Гриб _____

(ініціали та прізвище)

10 02 2021 року

Лісничий _____

(лісничий (помічник лісничого))

П.С. Яценко

(підпис)

П.С. Яценко _____

(ініціали та прізвище)

11 02 2021 року

Висновок інженера відділу (сектору) охорони і захисту лісу державного лісгосподарського (лісомисливського) підприємства або представника державного спеціалізованого лісозахисного підприємства щодо необхідності здійснення лісозахисних чи інших заходів з поліпшення санітарного стану лісів за результатами огляду санітарного стану лісової ділянки: _____ Потребує проведення СРС

Інженер ОЗЛ _____

(посада)

Ю.В. Майгун

(підпис)

Ю.В. Майгун _____

(ініціали та прізвище)

12 02 2021 року

ПОВІДОМЛЕННЯ
про появу ознак погіршення санітарного стану лісових насаджень

Житомирська
(Автономна Республіка Крим, область)

ДП "Олевське лісове господарство"

(найменування власника лісів, постійного лісокористувача)

Лісництво Олевське урочище _____
квартал № 28 виділ № 39 ділянка № 1 площа 0,8 га

Таксаційна характеристика насадження

Склад БГ30, 1Б4+0с, вік 8 років, бонітет 1, середній діаметр 2 см, середня висота 2 м, повнота 0,85, тип лісу Б3БС, рельєф рівнинний, експозиція _____, ґрунт _____, підріст _____, підлісок _____

Лісопатологічна характеристика насадження

Вид пошкодження насадження (лісова пожежа, буревій, сніголам, обледеніння, відмирання та всихання дерев, захаращеність, об'їдання шкідниками хвої/листя, наявність гусені, масовий літ метеликів, опадання хвої/листя, відлущення кори на стовбурах та інші ознаки, не характерні для нормального стану дерев)

Низова лісова пожежа

Ступінь пошкодження, ураження: _____ сильне
(поодинокі, слабке, середнє, сильне)

Вид розподілу пошкоджених дерев: _____ куртинний
(поодинокий, груповий, куртинний)

Обсяг ушкодженої деревини на 1 гектарі (окомірно) 15 куб. метрів, у тому числі сухостійної 15 куб. метрів

Ознаки погіршення стану лісових насаджень виявив:

Ст.м.л.ІІ м.д. _____ Гриб _____ Я.Л. Гриб
(посада) (підпис) (ініціали та прізвище)
10 02 2021 року

Лісничий _____ П.С. Яценко
(лісничий (помічник лісничого) (підпис) (ініціали та прізвище)
11 02 2021 року

Висновок інженера відділу (сектору) охорони і захисту лісу державного лісогосподарського (лісомисливського) підприємства або представника державного спеціалізованого лісозахисного підприємства щодо необхідності здійснення лісозахисних чи інших заходів з поліпшення санітарного стану лісів за результатами огляду санітарного стану лісової ділянки: _____ Потребує проведення СРС

Інженер ОЗЛ _____ Ю.В. Майгун
(посада) (підпис) (ініціали та прізвище)
12 02 2021 року

ПОВІДОМЛЕННЯ
про появу ознак погіршення санітарного стану лісових насаджень

Житомирське ОУЛМГ
(Автономна Республіка Крим, область)
ДП «Олевське ЛГ»
(найменування власника лісів, постійного лісокористувача)
Лісництво Кам'янське
видін № 81
ділянка № 4
площа 0,6 га

Таксаційна характеристика насаджень

Склад 36% вік 16 років, бонітет 1, середній діаметр 6 см, середня висота 4 м, повнота 0,8, тип лісу Б3ВСН, рельєф хвилястий, експозиція північ, ґрунт підлісок

Лісопатологічна характеристика насаджень

Вид пошкодження насаджень (лісова пожежа, буревій, сніголам, обледеніння, відмирання та всихання дерев, загарбність, об'їдання шкідниками хвої/листя, наявність гусені, масовий літ метеликів, опадання хвої/листя, відлучення кори на стовбурах та інші ознаки, не характерні для нормального стану дерев)

Дерева: ліщина, береза
Ступінь пошкодження, ураження: середнє

Вид розподілу пошкоджених дерев: ліщина
(поодинокі, групові, куртинні)
Обсяг ушкодженої деревини на 1 гектарі (окоірно): 37 куб. метрів, у тому числі сухоїстю 81 куб. метрів

Ознаки погіршення стану лісових насаджень виявив:

ст. майстер лісу: І.І. Стаднік
(підпис)
(ініціали та прізвище)
лісничий (помічник): Т.А. Яценко
(підпис)
(ініціали та прізвище)
лісничого (помічника)
2021 року

Висновок інженера відділу (сектору) охорони і захисту лісу державного лісогосподарського (лісогосподарського) підприємства або представника державного спеціалізованого лісозахисного підприємства щодо необхідності здійснення лісозахисних чи інших заходів з поліпшення санітарного стану лісів за результатами огляду санітарного стану лісової ділянки: Потребує СРС Інженер Ю.В. Майгун
(підпис)
(ініціали та прізвище)
2021 року

ПОВІДОМЛЕННЯ
про появу ознак погіршення санітарного стану лісових насаджень

Житомирське ОУЛМГ
(Автономна Республіка Крим, область)

ДП «Олевське л/г»
(найменування власника лісів, постійного лісокористувача)

Лісництво Камянське урочище _____
квартал № 81 виділ № 36 ділянка № 5 площа 92 га

Таксаційна характеристика насадження

Склад 76/12/26, вік 16 років, бонітет 1, середній діаметр 6 см, середня висота 7 м, повнота 0,8, тип лісу ВЗФСН, рельєф хвилястий, експозиція _____, ґрунт _____, підріст _____, підлісок _____

Лісопатологічна характеристика насадження

Вид пошкодження насадження (лісова пожежа, буревій, сніголам, обледеніння, відмирання та всихання дерев, захаращеність, об'їдання шкідниками хвої/листя, наявність гусені, масовий літ метеликів, опадання хвої/листя, відлущення кори на стовбурах та інші ознаки, не характерні для нормального стану дерев)

лісові шкідники пошкоджені
Ступінь пошкодження, ураження: Дупловий
(поодинокі, слабке, середнє, сильне)

Вид розподілу пошкоджених дерев: Сильне
(поодинокі, груповий, куртинний)

Обсяг ушкодженої деревини на 1 гектарі (окомірно) 65 куб. метрів, у тому числі сухостійної 65 куб. метрів

Ознаки погіршення стану лісових насаджень виявив:

_____ ст. майстер лісу _____ (посада)	_____ (підпис) <u>[підпис]</u>	I.I. Стаднік (ініціали та прізвище)
<u>17</u> <u>02</u> 20 <u>21</u> року		
_____ помічник лісничого _____ (лісничий (помічник лісничого))	_____ (підпис) <u>[підпис]</u>	_____ Т.А.Яценко _____ (ініціали та прізвище)
<u>18</u> <u>02</u> 20 <u>21</u> року		

Висновок інженера відділу (сектору) охорони і захисту лісу державного лісогосподарського (лісомисливського) підприємства або представника державного спеціалізованого лісозахисного підприємства щодо необхідності здійснення лісозахисних чи інших заходів з поліпшення санітарного стану лісів за результатами огляду санітарного стану лісової ділянки:

_____ Потребує СРС _____ Інженер ОЗЛ
_____ Ю.В. Майгун _____
(посада) (підпис) (ініціали та прізвище)
18 02 2021 року

ПОВІДОМЛЕННЯ
про появу ознак погіршення санітарного стану лісових насаджень

Житомирське ОУЛМГ
(Автономна Республіка Крим, область)

ДП «Олевське л/г»
(найменування власника лісів, постійного лісокористувача)

Лісництво Камянське урочище _____
квартал № 81 виділ № 38 ділянка № 1 площа 0,9 га

Таксаційна характеристика насадження

Склад 45% 20% 20%, вік 16 років, бонітет 2, середній діаметр 8 см, середня висота 7 м, повнота 0,85, тип лісу В4ДС, рельєф рівнинний, експозиція _____, ґрунт _____, підріст _____, підлісок _____

Лісопатологічна характеристика насадження

Вид пошкодження насадження (лісова пожежа, буревій, сніголам, обледеніння, відмирання та всихання дерев, захаращеність, об'їдання шкідниками хвої/листя, наявність гусені, масовий літ метеликів, опадання хвої/листя, відлущення кори на стовбурах та інші ознаки, не характерні для нормального стану дерев)

Лісова пожежа низовий пожежа
Ступінь пошкодження, ураження: Сильне
(поодинокі, слабке, середнє, сильне)

Вид розподілу пошкоджених дерев: Груповий
(поодинокий, груповий, куртинний)

Обсяг ушкодженої деревини на 1 гектарі (окомірно) 30 куб. метрів, у тому числі сухостійної 30 куб. метрів

Ознаки погіршення стану лісових насаджень виявив:

_____ ст. майстер лісу _____ (посада)	_____ (підпис) <u>С.С.С.</u>	I.I. Стаднік (ініціали та прізвище)
<u>17</u> <u>02</u> <u>2021</u> року		
_____ помічник лісничого _____ (лісничий (помічник лісничого))	_____ (підпис) <u>Т.А.Яценко</u>	_____ Т.А.Яценко _____ (ініціали та прізвище)
<u>18</u> <u>02</u> <u>2021</u> року		

Висновок інженера відділу (сектору) охорони і захисту лісу державного лісгосподарського (лісомисливського) підприємства або представника державного спеціалізованого лісозахисного підприємства щодо необхідності здійснення лісозахисних чи інших заходів з поліпшення санітарного стану лісів за результатами огляду санітарного стану лісової ділянки:

Потребує СРС
Інженер ОЗЛ _____
(посада) _____ (підпис)
18 02 2021 року Ю.В. Майгун
(ініціали та прізвище)

ПОВІДОМЛЕННЯ
про появу ознак погіршення санітарного стану лісових насаджень

Житомирське ОУЛМГ
(Автономна Республіка Крим, область)

ДП «Олевське л/г»
(найменування власника лісів, постійного лісокористувача)

Лісництво Камянське урочище _____
квартал № 81 виділ № 39/21 ділянка № 2 площа 0,8 га

Таксаційна характеристика насадження

Склад Б3 2Н3 2Бн + 9лс, вік 16 років, бонітет 2, середній діаметр 8 см, середня висота 8 м, повнота 0,8, тип лісу Б3ДС, рельєф рівнинний, експозиція _____, ґрунт _____, підріст _____, підлісок _____

Лісопатологічна характеристика насадження

Вид пошкодження насадження (лісова пожежа, буревій, сніголам, обледеніння, відмирання та всихання дерев, захаращеність, об'їдання шкідниками хвої/листя, наявність гусені, масовий літ метеликів, опадання хвої/листя, відлущення кори на стовбурах та інші ознаки, не характерні для нормального стану дерев)

Скоти пазови пожежи
Ступінь пошкодження, ураження: Сильне
(поодинокі, слабке, середнє, сильне)

Вид розподілу пошкоджених дерев: Груповий
(поодинокий, груповий, куртинний)

Обсяг ушкодженої деревини на 1 гектарі (окомірно) 22 куб. метрів, у тому числі сухостійної 22 куб. метрів

Ознаки погіршення стану лісових насаджень виявив:

_____ ст. майстер лісу _____ (посада)	<u>Саш</u> (підпис)	I.I. Стаднік (ініціали та прізвище)
<u>17</u> <u>02</u> 20 <u>11</u> року		
_____ помічник лісничого _____ (лісничий (помічник лісничого))	<u>[підпис]</u> (підпис)	_____ Т.А.Яценко _____ (ініціали та прізвище)
<u>18</u> <u>02</u> 20 <u>11</u> року		

Висновок інженера відділу (сектору) охорони і захисту лісу державного лісогосподарського (лісомисливського) підприємства або представника державного спеціалізованого лісозахисного підприємства щодо необхідності здійснення лісозахисних чи інших заходів з поліпшення санітарного стану лісів за результатами огляду санітарного стану лісової ділянки:

_____ Потребує СРС
Інженер ОЗЛ _____
(посада) _____ (підпис) _____
18 02 2011 року _____ Ю.В. Майгун
(ініціали та прізвище)

ПОВІДОМЛЕННЯ
про появу ознак погіршення санітарного стану лісових насаджень

Житомирське ОУЛМГ
(Автономна Республіка Крим, область)

ДП «Олевське л/г»
(найменування власника лісів, постійного лісокористувача)

Лісництво Камянське урочище _____
квартал № 87 виділ № 20 ділянка № _____ площа 0,5 га

Таксаційна характеристика насадження

Склад 6G1D326n1Bn4, вік 16 років, бонітет 1, середній діаметр 8 см, середня висота 8 м, повнота 0,8, тип лісу БЗДСА, рельєф рівнинний, експозиція _____, ґрунт _____, підріст _____, підлісок _____

Лісопатологічна характеристика насадження

Вид пошкодження насадження (лісова пожежа, буревій, сніголам, обледеніння, відмирання та всихання дерев, захаращеність, об'їдання шкідниками хвої/листя, наявність гусені, масовий літ метеликів, опадання хвої/листя, відлущення кори на стовбурах та інші ознаки, не характерні для нормального стану дерев)

лісові пожежі, буревій, сніголам
Ступінь пошкодження, ураження: сильне

(поодинокі, слабке, середнє, сильне)

Вид розподілу пошкоджених дерев: груповий

(поодинокий, груповий, куртинний)

Обсяг ушкодженої деревини на 1 гектарі (окомірно) 58 куб. метрів, у тому числі сухостійної 58 куб. метрів

Ознаки погіршення стану лісових насаджень виявив:

_____ ст. майстер лісу _____ І.І. Стаднік
(посада) (підпис) (ініціали та прізвище)

17 02 2021 року
_____ помічник лісничого _____ Т.А.Яценко
(лісничий (помічник лісничого) (підпис) (ініціали та прізвище)

18 02 2021 року

Висновок інженера відділу (сектору) охорони і захисту лісу державного лісогосподарського (лісомисливського) підприємства або представника державного спеціалізованого лісозахисного підприємства щодо необхідності здійснення лісозахисних чи інших заходів з поліпшення санітарного стану лісів за результатами огляду санітарного стану лісової ділянки:

_____ Потребує СРС _____
Інженер ОЗЛ _____ Ю.В. Майгун
(посада) (підпис) (ініціали та прізвище)
18 02 2021 року

АКТ
обстеження насаджень,
що потребують санітарного рубання суцільного (СРС)

23 лютого 2021 року

м. Олевськ

Нами, комісією створеною у відповідності до п.30 Санітарних правил у лісах України (в редакції постанови Кабінету Міністрів України від 26 жовтня 2016 року № 756 та постанови Кабінету Міністрів України від 09 грудня 2020 р № 1224) та на підставі наказу по ДП «Олевське ЛГ» від 15.01.2021р. за № 84 в складі головного спеціаліста відділу лісового господарства охорони і захисту лісу Житомирського обласного управління лісового та мисливського господарства Радченка О.А. міського голови Олевської об'єднаної територіальної громади Лисицького С.І., начальника відділу нагляду та прогнозу ДСЛП „Вінницялісозахист" Січко Л.М., інженера лісового господарства ДП „Олевське лісове господарство" Дривицького С.А., інженера охорони і захисту лісу ДП „Олевське лісове господарство" Майгуна Ю.В., посадових осіб лісництв: Юрівського, Олевського, Кам'янського, Покровського та Руднянського провели обстеження лісових насаджень, що належать ДП «Олевське ЛГ» і знаходяться на території Коростенського району Житомирської області на предмет їх лісопатологічного стану та доцільності призначення їх в санітарне рубання суцільне.

Комісія у вищезгаданому складі провела огляд насаджень і встановила:

При обстеженні використовувались матеріали лісовпорядкування 2019 року.

Олевське лісництво:

№ кварт.	№ виділу	Площа, га/ Площа, що підл. рубці	Склад	Таксаційна характеристика							
				Вік, років	Повнота	Бонітет	Нсер, м	Дсер, см	ТУМ	Запас на 1 га, м.куб	Категорія захисності
Олевська ОТГ											
20	25.1	1,0/0,9	7Сз1Дз2Бп+Ос	14	0,70	2	4	4	В2ДС	30	2
20	32.1	4,3/1,0	3Дз1Сз4Бп1Влч1Ос	9	0,90	2	2	2	СЗГДС	15	2
21	24.1	1,3/0,8	5Сз1Дз4Бп+Ос	6	0,90	1	1		ВЗДС	10	2
21	26	0,9/0,9	4Сз2Дз2Бп2Ос+Клг	6	0,70	1	1,3		ВЗДС	10	2
21	27	0,5/0,5	7Дз3Бп	15	0,60	2	3	4	СЗГДС	10	2
28	24	0,9/0,9	8Дз2Сз	6	0,70	2			С2ГДС		2
28	39.1	2,2/0,8	6Сз3Дз1Бп+Ос	8	0,85	1	2	2	ВЗДС	10	2
Всього по л-ву:		11,1/5,8									

Юрівське лісництво:

№ кварт.	№ виділу	Площа, га/ Площа, що підл. рубці	Склад	Таксаційна характеристика							
				Вік, років	Повнота	Бонітет	Нсер, м	Дсер, см	ТУМ	Запас на 1 га, м.куб	Категорія захисност і
Олевська ОТГ											
43	40.1	1,6/1,0	5Сз2Дз3Бп	11	0,80	1	3	4	ВЗДС	20	4
44	31.1	2,4/0,8	6Сз2Дз2Бп	6	0,80	1	2	2	ВЗДС	10	4
45	3.1	2,9/1,0	4Сз2Дз4Бп	8	0,80	1	1,5	2	ВЗДС	20	4
45	9.1	2,5/0,7	5Сз2Дз3Бп	8	0,80	1	1,5	2	ВЗДС	20	4
45	14.1	0,8/0,5	6Сз2Дз2Бп	9	0,70	1	2,5	2	В2ДС	10	4
45	34.1	2,0/0,8	8Сз2Дз	5	0,90	2			В2ДС		4
45	30	0,8/0,8	6Сз2Дз2Бп	7	0,80	1	1,5	2	ВЗДС	10	4
45	50	0,7/0,7	6Сз2Дз2Бп	9	0,80	1	3	4	ВЗДС	20	4

50	3.1	1,5/0,8	8Сз1Бп1Дз+Ос	5	0,70	1	1,5	2	ВЗДС	10	4
50	9.1	1,1/1,0	7Сз2Дз1Бп	7	0,70	1	2	2	ВЗДС	10	4
50	12.1	5,6/1,0	5Сз5Бп	17	0,80	2	6	6	В4ДС	50	4
50	13	0,7/0,7	7Бп3Сз	8	0,70	1	5	4	ВЗДС	20	4
50	19.1	0,7/0,4	6Сз2Дз2Бп	6	0,80	1	2	2	ВЗДС	10	4
50	20.1	07/0,4	8Сз2Бп	7	0,70	1	1,5	2	ВЗДС	10	4
50	21.1	1,1/0,6	7Сз2Дз1Бп	7	0,70	1	1,5	2	В2ДС	10	4
50	22.1	3,3/1,0	7Бп2Сз1Дз	13	0,70	1	6	4	ВЗДС	30	4
50	23.1	1,8/0,5	9Бп1Сз	19	0,80	1	9	6	СЗГДС	70	4
50	30.1	2,9/1,0	7Бп2Сз1Ос	8	0,70	1	3	2	ВЗДС	10	4
50	31.1	5,0/1,0	7Сз3Бп	13	0,80	2	3	4	ВЗДС	20	4
51	5.1	1,3/1,0	7Сз3Бп	14	0,70	1	5	8	В2ДС	30	4
51	4.1	3,3/0,9	8Сз2Дз+Бп	9	0,70	2	2	2	В2ДС	10	4
51	11.1	2,3/0,9	6Сз2Дз2Бп	9	0,80	2	2	2	ВЗДС	10	4
51	19.1	5,8/0,9	9Сз1Бп	15	0,70	1	5	6	В2ДС	40	4
Всього по л-ву:		50,8/18,4									

Покровське лісництво:

№ кварт.	№ виділу	Площа, га/ Площа, що підл. рубці	Склад	Таксаційна характеристика							
				Вік, років	Повнота	Бонітет	Нсер, м	Дсер, см	ТУМ	Запас на 1 га, м.куб	Категорія захисност і
Олевська ОТГ											
65	7.1	1,5/1,0	9Сз1Бп+Дз	14	0,70	1	8	8	ВЗДС	60	4
65	8.1	2,0/1,0	7Сз2Бп1Дз	7	0,60	1	2,5	4	ВЗДС	15	4
65	21.1	2,2/0,9	7Сз3Бп+Дз+Влч	10	0,80	2	3,5	4	В2ДС	25	4
65	23.1	2,3/1,0	7Бп2Сз1Ос	7	0,70	1	3	4	СЗГДС	10	4
65	24.1	6,2/1,0	6Сз4Бп+Ос	12	0,70	2	3,5	4	ВЗДСА	20	4
65	32,1	2,2/1,0	6Сз2Бп1Дз1Влч	10	0,70	1	3	4	ВЗДСА	15	4
Всього по л-ву:		16,4/5,9									

Кам'янське лісництво:

№ кварт.	№ виділу	Площа, га/ Площа, що підл. рубці	Склад	Таксаційна характеристика							
				Вік, років	Повнота	Бонітет	Нсер, м	Дсер, см	ТУМ	Запас на 1 га, м.куб	Категорія захисност і
Олевська ОТГ											
81	36.4	3,9/0,6	7Сз1Дз2Бп	16	0,80	1	7	6	ВЗДСА	60	4
81	36.5	3,9/0,2	7Сз1Дз2Бп	16	0,80	1	7	6	ВЗДСА	60	4
81	38.1	2,1/0,9	4Сз2Ос2Бп2Дз	16	0,85	2	7	8	В4ДС	70	4
81	39.2	1,9/0,9	6Сз2Дз2Бп+Яле	16	0,80	2	8	8	ВЗДС	70	4
87	20	0,5/0,5	6Сз1Дз2Бп1Влч	16	0,80	1	8	8	ВЗДСА	60	4
Всього по л-ву:		12,3/3,1									

Руднянське лісництво:

№ кварт.	№ виділу	Площа, га/ Площа, що підл. рубці	Склад	Таксаційна характеристика							
				Вік, років	Повнота	Бонітет	Нсер, м	Дсер, см	ТУМ	Запас на 1 га, м.куб	Категорія захисност і
Олевська ОТГ											
72	21.2	6,3/1,0	6Сз(14)2Сз(14)2Бп	14	0,80	2	4	4	В4ДСО	25	4
72	35.1	2,9/1,0	5Сз5Бп+Дз	10	0,70	2	4	4	В2ДС	20	4
72	40.1	1,3/0,6	6Сз4Бп	7	0,80	2	2	2	В4ДС	20	4
Всього по л-ву:		10,5/2,6									

Причиною розладнання даних насаджень являється всихання деревостану внаслідок пошкодження верховою та стійкою низовою пожежею. Характеризуються всиханням деревостанів сильної інтенсивності, суцільного характеру. В насадженні, пошкоджені низовою пожежею, на деревах сосни хвоя жовто-зелена, руда, або відсутня, висота нагару на стовбурах до нижньої частини крони, обпал кореневої шийки (з відмиранням камбію), смоловиділення більше ніж $\frac{1}{2}$ периметра, а у вологих умовах ступінь обгорання корневих лап і кореневої шийки більше $\frac{3}{4}$ периметра стовбура. Деревя сосни відпрацьовані комплексом стовбурових шкідників, переважачим видом яких є синя соснова златка, додатково дерева відпрацьовані личинками соснових вусачів, шести зубим короїдом сильної ступені заселеності. Відбувається відшарування кори на стовбурах. Також внутрішні тканини стовбурів в місцях поширення личинкових ходів стовбурових шкідників характеризуються наявністю «синяви» яка характерна при поширенні її збудників - офіостомових грибів. На деревах берези в молодняках в межах обгорілих ділянок стовбура наявні плодові тіла білого кольору дереворуйнівних грибів, наявна численна поросль, що вказує на загибель дерева, а тому в подальшому є імовірність утворення відпаду та створення захаращення. Повнота дерев 1-3 категорії стану нижче встановленого показника повноти.

Враховуючи такий лісопатологічний та санітарний стан обстежених насаджень, комісія прийшла до висновку:

Висновки та рекомендації:

1. З метою поліпшення санітарного стану лісів, недопущення негативного впливу на навколишнє природне середовище, з метою недопущення розповсюдження стовбурових шкідників, згідно пункту 27 Санітарних правил в лісах України (в редакції постанови Кабінету Міністрів України від 26 жовтня 2016 року №756 та постанови Кабінету Міністрів України від 09 грудня 2020 р № 1224) комісія вважає за доцільне провести в вище перерахованих виділах суцільну санітарну рубку на загальній площі **35,8 га**.
2. Рубки необхідно провести в максимально стислі терміни.
3. Рубки провести згідно Санітарних правил в лісах України (в редакції постанови Кабінету Міністрів України від 26 жовтня 2016 року № 756 та постанови Кабінету Міністрів України від 09 грудня 2020 р № 1224).
4. Порубкові залишки і неліквідну деревину потрібно спалювати або переробляти одночасно із заготівлею для недопущення розвитку осередків стовбурових шкідників та запобіганню пошкодженню суміжних насаджень.
5. Лісовідновлення провести способом створення лісових культур з головною породою сосною звичайною. Забезпечити максимальне збереження природного поновлення до віку змикання періодичним видаленням конкурентної трав'янистої та деревно-чагарникової рослинності. Надалі обов'язково формувати лише складні змішані насадження шляхом селективного догляду за другорядними породами. В якості другорядних порід використовувати ґрунтополіпшуючі породи дерев або чагарників та плодові для приваблення ентомофагів та відкритогніздуючих птахів. Строки лісовідновлення – весняний період 2021 року.

Примітка: геодезична зйомка, суцільний перелік дерев, відбір модельних дерев на ділянках та складання матеріально-грошової оцінки лісосік проведено посадовими особами ДП «Олевське ЛГ».

Акт складено в трьох примірниках, копії акту надані представникам органів місцевого самоврядування згідно списку.

АКТ обстеження насаджень, що потребують санітарного рубання суцільного (СРС), по ДП «Олевське ЛГ» на загальну площу 35,8 га від 23 лютого 2021 року підписали:

Головний спеціаліст відділу лісового
господарства охорони і захисту лісу
Житомирського обласного управління
лісового та мисливського господарства

О.А. Радченко

Міський голова
Олевської об'єднаної територіальної громади

С.І. Лисицький

Начальник відділу нагляду
та прогнозу
ДСЛП «Вінницялісозахист»

Л.М. Січко

Інженер лісового господарства
ДП «Олевський ЛГ»

С.А. Дривицький

Інженер ОЗЛ
ДП «Олевський ЛГ»

Ю.В. Майгун

В.о. лісничого Кам'янського л-ва

О.В. Вознюк

Старший майстер Юрівського л-ва

Л.В. Булуй

Лісничий Руднянського лісництва

С.М. Палій

В.о. лісничого Покровського лісництва

Я.М. Яцкевич

В.о. лісничого Олевського лісництва

П.С. Яценко



ЗВЕДЕНА ВІДОМІСТЬ ПРОБНИХ ПЛОЩ, закладених у насадженнях, що потребують суцільної санітарної рубки

Житомирська
(Автономна Республіка Крим, область)
ДП "Олевське ЛП"
(найменування власника лісів, постійного лісокористувача)

Лісництво	Номер пробної площі	Номер кварталу	Номер виділу	Кількість дерев на пробній площі	Причини ослаблення деревостану	Розподіл дерев за категоріями стану (відсотків до загального запасу деревини на пробній площі)							Підлягає вирубуванню, відсотків загального запасу	Переважаючі шкідники, хвороби,	
						порода	I	II	III	IV	V	VI			
Олевське	1	2	3	4	5	6	7	8	9	10	11	12	13	14	15
	СП	20	25.1	4800	Низова пожежа	С3,Д3,Бп,Ос	0	0	0	0	0	0	100	100	Пожежа
	СП	20	32.1	5334	Низова пожежа	Д3,С3,Бп,Вл,Ос	0	0	0	0	0	0	100	100	Пожежа
	СП	21	24.1	4267	Низова пожежа	С3,Д3,Бп,Ос	0	0	0	0	0	0	100	100	Пожежа
	СП	21	26	4800	Низова пожежа	С3,Д3,Бп,Ос	0	0	0	0	0	0	100	100	Пожежа
	СП	21	27	2667	Низова пожежа	Д3,Бп,Ос	0	0	0	0	0	0	100	100	Пожежа
	СП	28	24	4800	Низова пожежа	Д3,С3,Бп,Ос	0	0	0	0	0	0	100	100	Пожежа
	СП	28	39.1	4267	Низова пожежа	С3,Д3,Бп,Ос	0	0	0	0	0	0	100	100	Пожежа
	СП	43	40.1	5204	Низова пожежа	С3,Д3,Бп	0	0	0	0	0	0	100	100	Пожежа
	СП	44	30.1	4488	Низова пожежа	С3,Д3,Бп	0	0	0	0	0	0	100	100	Пожежа
	СП	45	3.1	5178	Низова пожежа	С3,Д3,Бп	0	0	0	0	0	0	100	100	Пожежа
	СП	45	9.1	4060	Низова пожежа	С3,Д3,Бп	0	0	0	0	0	0	100	100	Пожежа
	СП	45	14.1	2650	Низова пожежа	С3,Д3,Бп	0	0	0	0	0	0	100	100	Пожежа
	СП	45	34.1	4560	Низова пожежа	С3,Д3	0	0	0	0	0	0	100	100	Пожежа
	Юрківське	СП	45	30	4600	Низова пожежа	С3,Д3,Бп	0	0	0	0	0	0	100	100
СП		45	50	3955	Низова пожежа	С3,Д3,Бп	0	0	0	0	0	0	100	100	Пожежа
СП		50	3.1	4600	Низова пожежа	С3,Бп,Д3,Ос	0	0	0	0	0	0	100	100	Пожежа
СП		50	9.1	5210	Низова пожежа	С3,Д3,Бп	0	0	0	0	0	0	100	100	Пожежа
СП		50	12.1	5155	Низова пожежа	С3,Бп	0	0	0	0	0	0	100	100	Пожежа
СП		50	13	3640	Низова пожежа	Бп,С3	0	0	0	0	0	0	100	100	Пожежа
СП		50	19.1	2065	Низова пожежа	С3,Д3,Бп	0	0	0	0	0	0	100	100	Пожежа
СП		50	20.1	1850	Низова пожежа	С3,Бп	0	0	0	0	0	0	100	100	Пожежа
СП		50	21.1	3372	Низова пожежа	С3,Д3,Бп	0	0	0	0	0	0	100	100	Пожежа
СП		50	22.1	5166	Низова пожежа	Бп,С3,Д3	0	0	0	0	0	0	100	100	Пожежа
СП		50	23.1	2640	Низова пожежа	Бп,С3	0	0	0	0	0	0	100	100	Пожежа
СП		50	30.1	5163	Низова пожежа	Бп,С3,Ос	0	0	0	0	0	0	100	100	Пожежа
СП		50	31.1	5194	Низова пожежа	С3,Бп	0	0	0	0	0	0	100	100	Пожежа
СП		51	5.1	4850	Низова пожежа	С3,Бп	0	0	0	0	0	0	100	100	Пожежа
Покровське		СП	51	4.1	4590	Низова пожежа	С3,Д3,Бп	0	0	0	0	0	0	100	100
	СП	51	11.1	4461	Низова пожежа	С3,Д3,Бп	0	0	0	0	0	0	100	100	Пожежа
	СП	51	19.1	4586	Низова пожежа	С3,Бп	0	0	0	0	0	0	100	100	Пожежа
	СП	65	7.1	200	Низова пожежа	С3	0	0	0	0	0	100	0	100	Пожежа
	СП	65	8.1	5162	Низова пожежа	С3,Бп,Д3	0	0	0	0	0	0	100	100	Пожежа
	СП	65	21.1	4918	Низова пожежа	С3,Бп,Д3,Влч	0	0	0	0	0	0	100	100	Пожежа
	СП	65	23.1	4898	Низова пожежа	Бп,С3,Ос	0	0	0	0	0	0	100	100	Пожежа
	СП	65	24.1	5012	Низова пожежа	С3,Бп,Ос	0	0	0	0	0	0	100	100	Пожежа
	СП	65	32.1	16	Низова пожежа	С3	0	0	0	0	100	0	0	100	Пожежа
				6		Бп	0	0	0	0	0	100	0	100	
	Разом			22			0	0	0	0	73	27	0	100	
	СП	81	36.4	3006	Низова пожежа	С3,Бп,Ос	0	0	0	0	0	0	100	100	Пожежа
	СП	81	36.5	1020	Низова пожежа	С3,Бп,Ос	0	0	0	0	0	0	100	100	Пожежа

