

Погоджую:										Погоджую:												
<div>Директор ДСЛП "Вінницькозахист" В.В. Чудак (підпис, ініціали, прізвище) 21 липня 2021 року</div>										<div>Начальник Житомирського обласного управління лісового та мисливського господарства В.А. Сахнюк (підпис, ініціали та прізвище) 20 липня 2021 року</div>												
ПЕРЕЛІК																						
заходів з поліпшення санітарного стану лісів																						
ДП "Олевське лісове господарство"																						
(найменування власника лісів, постійного лісокористувача)																						
Житомирська область																						
(Автономна Республіка Крим, область)																						
Лісництво (урочище)	Номер кварталу	Номер виділу	Площа виділу, гектарів	Площа підвиділу, гектарів		Коротка таксаційна характеристика насадження відповідно до матеріалів лісовпорядкування	склад	вік, років	повнота	бонітет	середня висота, м	середній діаметр, см	запас деревостану, куб. метрів на 1 гектар	Категорія захисності	Вид запланованих заходів	Причини призначення заходів	Орієнтовний запас деревини, що підлягає вирубуванню, куб. м	Наваність рослин і тварин, занесених до Червоної книги України				
				загальна	у тому числі для експлуатації																	
1	2	3	4	5	6	7	8	9	10	11	12	13	14	15	16	17	18	19	20	21	22	
Руднянське	30	22	4,8	1	1,3	1,3	10Сз	53	0,80	1	19	20	300	4	СРВ	Вітровал та бурелом	15	не має	30	не має	19	не має
	33	34	0,9	1	0,7	0,7	9Сз1Бп	58	0,90	1	22	26	390	4	СРВ	Вітровал та бурелом	30	не має	30	не має	19	не має
	38	41	0,8		0,8	0,8	10Сз	45	0,70	1	18	20	260	4	СРВ	Вітровал та бурелом	15	не має	15	не має	19	не має
	44	22	0,4	1	0,3	0,3	10Сз+Бп	66	0,70	1	22	24	350	4	СРВ	Вітровал та бурелом	70	не має	70	не має	19	не має
	45	27	2,6	1	2,0	2,0	9Сз1Бп	66	0,50	1	21	26	210	4	СРВ	Вітровал та бурелом	30	не має	30	не має	19	не має
	50	3	2,6	1	0,6	0,6	10Сз	66	0,65	1	21	26	280	4	СРВ	Вітровал та бурелом	70	не має	70	не має	19	не має
	50	8	3,7	1	3,3	3,3	9Сз1Бп	66	0,65	1	23	28	290	4	СРВ	Вітровал та бурелом	40	не має	40	не має	19	не має
	Разом СРВ				9,0		9,0															
	Всього по л-ву				9,0		9,0															
	Олевське	5	19	7,5	1	2,0	2,0	8Сз1Бп1Дз	81	0,50	3	19	18	150	4	СРВ	Вітровал та бурелом	5	не має	5	не має	19
14		12	8,0	2	1,5	1,5	10Сз+Бп	66	0,70	2	19	22	240	4	СРВ	Вітровал та бурелом	20	не має	20	не має	19	не має
16		2	1,6		1,6	1,6	6Сз2Бп2Влч	81	0,60	2	21	26	210	4	СРВ	Вітровал та бурелом	20	не має	20	не має	19	не має
16		8	1,0		1,0	1,0	4Сз(91)6Сз(60)+Бп	91	0,50	2	23	28	200	4	СРВ	Вітровал та бурелом	20	не має	20	не має	19	не має
18		18	2,9		2,9	2,9	10Сз+Бп	66	0,70	2	20	22	280	4	СРВ	Вітровал та бурелом	30	не має	30	не має	19	не має
18		28	3,0	1	0,7	0,7	6Сз2Бп1Дз1Ос	81	0,50	2	23	32	200	4	СРВ	Вітровал та бурелом	20	не має	20	не має	19	не має
20		4	4,6		4,6	4,6	6Сз4Бп	70	0,50	1	23	28	200	4	СРВ	Вітровал та бурелом	15	не має	15	не має	19	не має
20		14	2,8		2,8	2,8	4Сз(76)6Сз(50)+Бп	76	0,60	3	18	24	160	4	СРВ	Вітровал та бурелом	15	не має	15	не має	19	не має
20		16	1,6		1,6	1,6	10Сз	62	0,70	3	15	16	170	4	СРВ	Вітровал та бурелом	20	не має	20	не має	19	не має
22		27	2,2		2,2	2,2	9Сз1Бп	61	0,70	1	21	24	260	4	СРВ	Вітровал та бурелом	30	не має	30	не має	19	не має
24		52	4,9	1	0,7	0,7	9Сз1Бп	63	0,70	1	22	24	280	4	СРВ	Вітровал та бурелом	30	не має	30	не має	19	не має
26		23	2,9	1	1,0	1,0	9Сз1Бп	85	0,50	2	22	30	230	4	СРВ	Вітровал та бурелом	15	не має	15	не має	19	не має
29		13	0,8		0,8	0,8	9Сз1Бп	51	0,80	1	19	20	270	4	СРВ	Вітровал та бурелом	30	не має	30	не має	19	не має
30	5	0,2		0,2	0,2	10Сз	58	0,70	2	18	20	240	4	СРВ	Вітровал та бурелом	20	не має	20	не має	19	не має	

Хочинське	49	18	0,9 ✓	1	0,3	0,3	8Влч2Бп	80	0,60	2	22	26	200	4	СРВ	Вітравал та бурелом	30	не має
	49	31	0,4 ✓		0,4	0,4	7Влч2Бп1Сз	65	0,60	2	21	26	190	4	СРВ	Вітравал та бурелом	40	не має
	53	45	4,4 ✓	1	3,9	3,9	8Сз2Бп+Дз	70	0,75	1	23	28	320	4	СРВ	Вітравал та бурелом	40	не має
	55	40	0,4 ✓		0,4	0,4	7Сз2Бп1Влч+Дз	58	0,75	1	20	22	250	4	СРВ	Верхівковий короїд	50	не має
	59	5	4,0 ✓	2	1,6	1,6	10Сз+Бп+Дз	70	0,80	1	23	26	390	4	СРВ	Верхівковий короїд	50	не має
	59	6	1,2 ✓		1,2	1,2	10Сз	85	0,80	3	19	20	270	4	СРВ	Вітравал та бурелом	50	не має
	60	21	3,3 ✓	1	1,5	1,5	9Сз1Бп+Ос	63	0,85	1	22	26	360	4	СРВ	Вітравал та бурелом	50	не має
	67	5	2,7 ✓		2,7	2,7	7Сз2Бп1Ос	75	0,70	1	23	30	280	4	СРВ	Верхівковий короїд	80	не має
	Разом СРВ				18,7	18,7												
	Всього по л-ву				18,7	18,7												
Сновиницьке	1	13	2,6 ✓		2,6	2,6	10Сз	60	0,70	1	22	24	310	4	СРВ	Вітравал та бурелом	30	не має
	2	9	6,9 ✓		6,9	6,9	9Сз1Бп+Ос	61	0,75	1	22	26	330	4	СРВ	Вітравал та бурелом	40	не має
	5	31	7,1 ✓		7,1	7,1	6Сз3Бп/Дз+Влч	70	0,80	1	23	26	305	4	СРВ	Верхівковий короїд	40	не має
	42	27	1,8 ✓		1,8	1,8	10Сз+Дз+Ялс+Бп	54	0,75	1	20	24	300	3	СРВ	Вітравал та бурелом	40	не має
	51	13	1,0 ✓		1,0	1,0	10Сз+Бп	71	0,70	1	24	26	360	3	СРВ	Верхівковий короїд	40	не має
	51	15	2,0 ✓		2,0	2,0	10Сз+Бп	71	0,75	1	24	26	390	3	СРВ	Верхівковий короїд	50	не має
	64	38	4,3 ✓		4,3	4,3	9Сз1Бп	70	0,70	1	24	28	360	4	СРВ	Верхівковий короїд	50	не має
	Разом СРВ				25,7	25,7												
	Всього по л-ву				25,7	25,7												
	16	11	8,7 ✓		8,7	8,7	9Сзк1Бп	56	0,80	1	20	20	300	4	СРВ	Лісова низова пожежа	40	не має
Юрківське	16	31	3,7 ✓		3,7	3,7	9Сз1Бп	66	0,60	1	22	26	250	4	СРВ	Лісова низова пожежа	40	не має
	17	9	1,8 ✓		1,8	1,8	8Сз2Бп	71	0,70	1	22	28	280	4	СРВ	Лісова низова пожежа	50	не має
	17	11	3,8 ✓		3,8	3,8	10Сз+Бп	67	0,70	1	22	28	320	4	СРВ	Лісова низова пожежа	50	не має
	17	40	1,2 ✓		1,2	1,2	10Сз	68	0,70	1	20	24	300	4	СРВ	Лісова низова пожежа	50	не має
	Разом СРВ				19,2	19,2												
	Всього по л-ву				19,2	19,2												
	Разом: по ДП "Олевський ЛГ"			СРВ	180,7	180,7												
	Разом: по ДП "Олевський ЛГ"				180,7	180,7												
	Разом: по ДП "Олевський ЛГ"				180,7	180,7												
	Разом: по ДП "Олевський ЛГ"				180,7	180,7												



Директор ДП Олевське ЛГ

В.Ю. Мазарчук

2021 року

15 08

Акт
поточного лісопатологічного обстеження об'єктів
ДП «Олевський лісгосп»

15 липня 2021 року

м. Олевськ

Мною, провідним інженером – лісопатологом ДСЛП «Вінницялісозахист» Орлом В.В., згідно листа від ДП «Олевський лісгосп» № 745 від 12.07.2021 р. за участі головного лісничого ДП «Олевський лісгосп» Тітова В.А., інженера ОЗЛ ДП «Олевський лісгосп» Майгуна Ю.В, в присутності посадових осіб Руднянського, Покровського, Журжевицького, Олевського, Кам'янського, Хочинського, Сновидовицького та Юрівського лісництв в період з 14.07.2021 р по 15.07.2021р. проведено поточне лісопатологічне обстеження насаджень, які належать ДП «Олевський лісгосп».

В результаті обстеження встановлено наступне:

Руднянське лісництво – по маршрутному ходу обстежено лісові насадження в квартах. 30, 33, 38, 44, 45, 50.

Обстежена площа – 9,0 га.

СРВ – 9,0 га.

Покровське лісництво – по маршрутному ходу обстежено лісові насадження в наступних кварталах: 5, 14, 16, 18, 20, 22, 24, 26, 29, 30, 31, 32, 36, 40, 41, 46, 49.

Обстежена площа – 41,2 га.

СРВ – 41,2 га.

Журжевицьке лісництво – по маршрутному ходу обстежено лісові насадження в наступних кварталах: 15, 20, 27, 32, 38, 42, 43.

Обстежена площа – 32,4 га.

СРВ – 32,4 га.

Олевське лісництво – по маршрутному ходу обстежено лісові насадження в наступних кварталах: 5, 12, 20, 21, 39, 50, 73.

Обстежена площа – 21,0 га.

СРВ – 21,0 га.

Кам'янське лісництво – по маршрутному ходу обстежено лісові насадження в наступних кварталах: 9, 50, 51, 80, 81.

Обстежена площа – 13,5 га.

СРВ – 13,5 га.

Хочинське лісництво – по маршрутному ходу обстежено лісові насадження в наступних кварталах: 47, 49, 53, 55, 59, 60, 67.

Обстежена площа – 18,7 га.

СРВ – 18,7 га.

Сновидовицьке лісництво – по маршрутному ходу обстежено лісові насадження в наступних кварталах: 1, 2, 5, 42, 51, 64.

Обстежена площа – 25,7 га.

СРВ – 25,7 га.

Юрівське лісництво – по маршрутному ходу обстежено лісові насадження в наступних кварталах: 16, 17.

Обстежена площа – 19,2 га.

СРВ – 19,2 га.

Рекомендовано провести санітарно оздоровчі заходи на загальні площі – 180,7га.

СРВ- 180,7 га.

Обстежені деревостани в основному представлені різновіковими чистими та змішаними насадженнями з головною породою Сз,Бп,Влч

По причинах розладнання в загальному:

Вітровал та бурелом слабого ступеня – 59,4га.

Вітровал та бурелом середнього ступеня – 22,5га.

Вітровал та бурелом сильного ступеня – 1,0га.

Верхівковий короїд слабого ступеня – 12,5га.

Верхівковий короїд середнього ступеня – 28,4га.

Верхівковий короїд сильного ступеня – 24,5га.

Коринева губка слабого ступеня – 0,5га.

Пожежі 2020року слабого ступеня- 21,4га.

Пожежі 2020року середнього ступеня- 10,5га.

Лісопатологічна характеристика обстежених насаджень:

Обстежені насадження характеризуються незадовільним санітарним станом – всиханням різної інтенсивності. Причинами погіршення санітарного стану є несприятливі чинники зовнішнього природного середовища, а саме лісові стійкі пожежі, які пройшли у весняний період минулого року, та ділянки лісу, які постраждали в літній період цього року від бурелому та вітровалу.

В першу чергу необхідно терміново провести заходи з поліпшення санітарного стану на ділянках, які постраждали від пожеж, та бурелому і вітровалу. У майбутньому при сприятливих кліматичних умовах ці ділянки можуть стати резерватами розповсюдження шкідників та хвороб лісу.

Насадження, що потребують проведення санітарних рубань вибіркового характеру характеризуються в основному пошкодженням силою вітру. Деревя вивалені з кореневою системою або зламані на висоті від 1 до 4 метрів, вони починають всихати та заселятися стовбуровими шкідниками. Тому насадження пошкоджені вітром та буреломом необхідно розробляти терміново для запобігання виникнення нових осередків шкідників та втрати технічної якості деревини.

Загальний висновок:

В цілому лісові насадження ДП «Олевський лісгосп» враховуючи загальну негативну тенденцію в лісах природної зони Полісся характеризуються широким характером розповсюдження та розмноження осередків короїда верхівкового та лубоїда соснового малого. Ділянки які постраждали від пожеж в минулому році уже заселені стовбурними

шкідниками. Тому лісовій охороні лісгоспу слід тримати лісові насадження під постійним посиленням наглядом з метою своєчасного реагування на зміну лісопатологічної ситуації та своєчасного планування відповідних санітарно – оздоровчих заходів.

Відомість поточного лісопатологічного обстеження додається.

Таксаційні характеристики обстежених насаджень та запаси деревини внесені у журнал поточного лісопатологічного обстеження використовувалися згідно матеріалів лісовпорядкування 2019 року.

Під час проведення даного обстеження лісовій охороні ДП «Олевський лісгосп» надавалась консультативна допомога з питань лісозахисту.

Рекомендації:

1. Виявлені даним лісопатологічним обстеженням осередки шкідників поставити на облік з обов'язковим занесенням до книг обліку осередків шкідників/хвороб лісу та відображенням їх динаміки в санітарному огляді лісів (відповідні таблиці) за поточних рік.
2. З метою недопущення появи та розповсюдження стовбурових шкідників та збереження технічних якостей деревини рубки поліпшення санітарного стану лісів рекомендується провести в максимально стислі терміни.
3. Рубки провести згідно Санітарних правил в лісах України (в редакції постанови Кабінету Міністрів України від 26 жовтня 2016 р. №756). *12.24 by 9.12.20*
4. Порубкові залишки рекомендується спалювати (або подрібнювати з рівномірним розкиданням по площі) одночасно із заготівлею, для недопущення розвитку осередків стовбурних шкідників.
5. При спалюванні порубкових решток необхідно дотримуватися Правил пожежної безпеки.
6. При виявленні та не визначенні осередків шкідників/хвороб лісових насаджень терміново й в повному обсязі інформувати Житомирське ОУЛМГ та ДСЛП «Вінницялісозахист».

Провідний Інженер – лісопатолог
ДСЛП «Вінницялісозахист»



В.В.Орел

За участі:

Головного лісничого
ДП «Олевський лісгосп»

В.А. Тітова

Інженера ОЗЛ
ДП «Олевський лісгосп»

Ю.В. Майгуна

ПОВІДОМЛЕННЯ
про появу ознак погіршення санітарного стану лісових насаджень

Житомирська область

(Автономна Республіка Крим, область)

ДП «Олевське лісове господарство»

(найменування власника лісів, постійного лісокористувача)

Лісництво Руднянське

урочище _____

квартал № 30 виділ № 22 ділянка № 1 площа 1,3 га

Таксаційна характеристика насадження

Склад 1003, вік 53 років, бонітет 1, середній діаметр 20 см, середня висота 19 м, повнота 0.80, тип лісу Б₂₀₀, рельєф рівнинний, експозиція _____, ґрунт дерново-підзолистий, підріст _____, підлісок _____

Лісопатологічна характеристика насадження

Вид пошкодження насадження (лісова пожежа, буревій, сніголам, обледеніння, відмирання та висихання дерев, захаращеність, об'їдання шкідниками хвої/листя, наявність гусені, масовий літ метеликів, опадання хвої/листя, відлучення кори на стовбурах та інші ознаки, не характерні для нормального стану дерев)

вітровал та бурелом

Ступінь пошкодження, ураження:

середнє

(поодинокі, слабке, середнє, сильне)

Вид розподілу пошкоджених дерев:

груповий

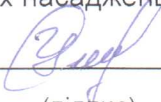
(поодинокі, груповий, куртинний)

Обсяг ушкодженої деревини на 1 гектарі (окомірно) 15 куб. метрів, у тому числі сухостійної 5 куб. метрів

Ознаки погіршення стану лісових насаджень виявив:

майстер лісу

(посада)



(підпис)


О.В. Цибул'ський

(ініціали та прізвище)

12 липня 20 21 року

лісничий

(лісничий (помічник лісничого))



(підпис)

С.М. Палій

(ініціали та прізвище)


12 липня 20 21 року

Висновок інженера відділу (сектору) охорони і захисту лісу державного лісогосподарського (лісомисливського) підприємства або представника державного спеціалізованого лісозахисного підприємства щодо необхідності здійснення лісозахисних чи інших заходів з поліпшення санітарного стану лісів за результатами огляду санітарного стану лісової ділянки:

Потребує вибіркової санітарної рубки

Інженер о/з лісу

(посада)



(підпис)

Ю.В. Майгун

(ініціали та прізвище)

14 липня 2021 року

ПОВІДОМЛЕННЯ
про появу ознак погіршення санітарного стану лісових насаджень

Житомирська область

(Автономна Республіка Крим, область)

ДП «Олевське лісове господарство»

(найменування власника лісів, постійного лісокористувача)

Лісництво Руднянське

урочище _____

квартал № 33 виділ № 34 ділянка № 1 площа 0,7 га

Таксаційна характеристика насадження

Склад 90% бер, вік 58 років, бонітет 1, середній діаметр 26 см, середня висота 22 м, повнота 0,90, тип лісу В₂ДС, рельєф рівнинний, експозиція _____, ґрунт дерново-підзолистий, підріст _____, підлісок _____

Лісопатологічна характеристика насадження

Вид пошкодження насадження (лісова пожежа, буревій, сніголам, обледеніння, відмирання та всихання дерев, захаращеність, об'їдання шкідниками хвої/листя, наявність гусені, масовий літ метеликів, опадання хвої/листя, відлущення кори на стовбурах та інші ознаки, не характерні для нормального стану дерев)

вітровал та бурелом

Ступінь пошкодження, ураження:

середок
(поодинокі, слабке, середнє, сильне)

Вид розподілу пошкоджених дерев:

груповий
(поодинокий, груповий, куртинний)

Обсяг ушкодженої деревини на 1 гектарі (окомірно) 30 куб. метрів, у тому числі сухостійної 10 куб. метрів

Ознаки погіршення стану лісових насаджень виявив:

майстер лісу

[підпис]

С.С. Ковалюк

(посада)

(підпис)

(ініціали та прізвище)

12 липня 20 21 року

лісничий

[підпис]

С.М. Палій

(лісничий (помічник лісничого))

(підпис)

(ініціали та прізвище)

12 липня 20 21 року

Висновок інженера відділу (сектору) охорони і захисту лісу державного лісгосподарського (лісомисливського) підприємства або представника державного спеціалізованого лісозахисного підприємства щодо необхідності здійснення лісозахисних чи інших заходів з поліпшення санітарного стану лісів за результатами огляду санітарного стану лісової ділянки:

Потребує вибіркової санітарної рубки

Інженер о/з лісу

[підпис]

Ю.В. Майгун

(посада)

(підпис)

(ініціали та прізвище)

14 липня 2021 року

ПОВІДОМЛЕННЯ
про появу ознак погіршення санітарного стану лісових насаджень

Житомирська область

(Автономна Республіка Крим, область)

ДП «Олевське лісове господарство»

(найменування власника лісів, постійного лісокористувача)

Лісництво Руднянське

урочище _____

квартал № 38 виділ № 41 ділянка № _____ площа 28 га

Таксаційна характеристика насадження

Склад 10С3, вік 45 років, бонітет 1, середній діаметр 20 см, середня висота 18 м, повнота 0,70, тип лісу В3ДС, рельєф рівнинний, експозиція _____, ґрунт дерново-підзолистий, підріст _____, підлісок _____

Лісопатологічна характеристика насадження

Вид пошкодження насадження (лісова пожежа, буревій, сніголам, обледеніння, відмирання та всихання дерев, захаращеність, об'їдання шкідниками хвої/листя, наявність гусені, масовий літ метеликів, опадання хвої/листя, відлущення кори на стовбурах та інші ознаки, не характерні для нормального стану дерев)

вітровал та бурелом

Ступінь пошкодження, ураження:

середнє
(поодинокі, слабке, середнє, сильне)

Вид розподілу пошкоджених дерев:

груповий
(поодинокий, груповий, куртинний)

Обсяг ушкодженої деревини на 1 гектарі (окомірно) 15 куб. метрів, у тому числі сухостійної 3 куб. метрів

Ознаки погіршення стану лісових насаджень виявив:

майстер лісу

[підпис]

Ф.Ф. Романчук

(посада)

(підпис)

(ініціали та прізвище)

12 липня 20 21 року

лісничий

[підпис]

С.М. Палій

(лісничий (помічник лісничого))

(підпис)

(ініціали та прізвище)

12 липня 20 21 року

Висновок інженера відділу (сектору) охорони і захисту лісу державного лісгосподарського (лісомисливського) підприємства або представника державного спеціалізованого лісозахисного підприємства щодо необхідності здійснення лісозахисних чи інших заходів з поліпшення санітарного стану лісів за результатами огляду санітарного стану лісової ділянки:

Потребує вибіркової санітарної рубки

Інженер о/з лісу

[підпис]

Ю.В. Майгун

(посада)

(підпис)

(ініціали та прізвище)

14 липня 2021 року

ПОВІДОМЛЕННЯ
про появу ознак погіршення санітарного стану лісових насаджень

Житомирська область

(Автономна Республіка Крим, область)

ДП «Олевське лісове господарство»

(найменування власника лісів, постійного лісокористувача)

Лісництво Руднянське

урочище _____

квартал № 44 виділ № 22 ділянка № 1 площа 0,3 га

Таксаційна характеристика насадження

Склад 10С3+6П, вік 66 років, бонітет 1, середній діаметр 24 см, середня висота 22 м, повнота 0,70, тип лісу В2ДС, рельєф рівнинний, експозиція _____, ґрунт дерново-підзолистий, підріст _____, підлісок _____

Лісопатологічна характеристика насадження

Вид пошкодження насадження (лісова пожежа, буревій, сніголам, обледеніння, відмирання та всихання дерев, захаращеність, об'їдання шкідниками хвої/листя, наявність гусені, масовий літ метеликів, опадання хвої/листя, відлущення кори на стовбурах та інші ознаки, не характерні для нормального стану дерев)

вітровал та бурелом

Ступінь пошкодження, ураження:

середнє

(поодинокі, слабке, середнє, сильне)

Вид розподілу пошкоджених дерев:

груповий

(поодинокі, груповий, куртинний)

Обсяг ушкодженої деревини на 1 гектарі (окомірно) 70 куб. метрів, у тому числі сухостійної 5 куб. метрів

Ознаки погіршення стану лісових насаджень виявив:

майстер лісу

[підпис]

Ф. Ф. Романчук

(посада)

(підпис)

(ініціали та прізвище)

12 липня 2021 року

лісничий

[підпис]

С.М. Палій

(лісничий (помічник лісничого))

(підпис)

(ініціали та прізвище)

12 липня 2021 року

Висновок інженера відділу (сектору) охорони і захисту лісу державного лісгосподарського (лісомисливського) підприємства або представника державного спеціалізованого лісозахисного підприємства щодо необхідності здійснення лісозахисних чи інших заходів з поліпшення санітарного стану лісів за результатами огляду санітарного стану лісової ділянки:

Потребує вибіркової санітарної рубки

Інженер о/з лісу

[підпис]

Ю.В. Майгун

(посада)

(підпис)

(ініціали та прізвище)

14 липня 2021 року

ПОВІДОМЛЕННЯ
про появу ознак погіршення санітарного стану лісових насаджень

Житомирська область

(Автономна Республіка Крим, область)

ДП «Олевське лісове господарство»

(найменування власника лісів, постійного лісокористувача)

Лісництво Руднянське

урочище _____

квартал № 45 виділ № 27 ділянка № 1 площа 20 га

Таксаційна характеристика насадження

Склад 9С315п, вік 66 років, бонітет 1, середній діаметр 26 см, середня висота 21 м, повнота 0,50, тип лісу В3ДС, рельєф рівнинний, експозиція _____, ґрунт дерново-підзолистий, підріст _____, підлісок _____

Лісопатологічна характеристика насадження

Вид пошкодження насадження (лісова пожежа, буревій, сніголам, обледеніння, відмирання та всихання дерев, захаращеність, об'їдання шкідниками хвої/листя, наявність гусені, масовий літ метеликів, опадання хвої/листя, відлущення кори на стовбурах та інші ознаки, не характерні для нормального стану дерев)

вітровал та бурелом

Ступінь пошкодження, ураження:

середнє

(поодинокі, слабке, середнє, сильне)

Вид розподілу пошкоджених дерев:

груповий

(поодинокі, груповий, куртинний)

Обсяг ушкодженої деревини на 1 гектарі (окомірно) 30 куб. метрів, у тому числі сухостійної 5 куб. метрів

Ознаки погіршення стану лісових насаджень виявив:

майстер лісу

[підпис]

Ф.Ф. Романчук

(посада)

(підпис)

(ініціали та прізвище)

12 липня 20 21 року

лісничий

[підпис]

С.М. Палій

(лісничий (помічник лісничого))

(підпис)

(ініціали та прізвище)

12 липня 20 21 року

Висновок інженера відділу (сектору) охорони і захисту лісу державного лісгосподарського (лісомисливського) підприємства або представника державного спеціалізованого лісозахисного підприємства щодо необхідності здійснення лісозахисних чи інших заходів з поліпшення санітарного стану лісів за результатами огляду санітарного стану лісової ділянки:

Потребує вибіркової санітарної рубки

Інженер о/з лісу

[підпис]

Ю.В. Майгун

(посада)

(підпис)

(ініціали та прізвище)

14 липня 2021 року

ПОВІДОМЛЕННЯ
про появу ознак погіршення санітарного стану лісових насаджень

Житомирська область

(Автономна Республіка Крим, область)

ДП «Олевське лісове господарство»

(найменування власника лісів, постійного лісокористувача)

Лісництво Руднянське урочище _____
квартал № 50 виділ № 3 ділянка № 1 площа 0,6 га

Таксаційна характеристика насадження

Склад 106 вік 66 років, бонітет 1, середній діаметр 26 см, середня висота 21 м, повнота 0,65, тип лісу B3 DC, рельєф рівнинний, експозиція _____, ґрунт дерново-підзолистий, підріст _____, підлісок _____

Лісопатологічна характеристика насадження

Вид пошкодження насадження (лісова пожежа, буревій, сніголам, обледеніння, відмирання та всихання дерев, захаращеність, об'їдання шкідниками хвої/листя, наявність гусені, масовий літ метеликів, опадання хвої/листя, відлущення кори на стовбурах та інші ознаки, не характерні для нормального стану дерев)

вітровал та бурелом

Ступінь пошкодження, ураження:

середнє

(поодинокі, слабке, середнє, сильне)

Вид розподілу пошкоджених дерев:

груповий

(поодинокі, груповий, куртинний)

Обсяг ушкодженої деревини на 1 гектарі (окомірно) 70 куб. метрів, у тому числі сухостійної 5 куб. метрів

Ознаки погіршення стану лісових насаджень виявив:

майстер лісу

[підпис]

С.Ф. Романчук

(посада)

(підпис)

(ініціали та прізвище)

12 липня 20 21 року

лісничий

[підпис]

С.М. Палій

(лісничий (помічник лісничого))

(підпис)

(ініціали та прізвище)

12 липня 20 21 року

Висновок інженера відділу (сектору) охорони і захисту лісу державного лісгосподарського (лісомисливського) підприємства або представника державного спеціалізованого лісозахисного підприємства щодо необхідності здійснення лісозахисних чи інших заходів з поліпшення санітарного стану лісів за результатами огляду санітарного стану лісової ділянки:

Потребує вибіркової санітарної рубки

Інженер о/з лісу

[підпис]

Ю.В. Майгун

(посада)

(підпис)

(ініціали та прізвище)

14 липня 2021 року

ПОВІДОМЛЕННЯ
про появу ознак погіршення санітарного стану лісових насаджень

Житомирська область

(Автономна Республіка Крим, область)

ДП «Олевське лісове господарство»

(найменування власника лісів, постійного лісокористувача)

Лісництво Руднянське

урочище _____

квартал № 50

виділ № 8

ділянка № 1

площа 3,3 га

Таксаційна характеристика насадження

Склад 9315n, вік 66 років, бонітет 1, середній діаметр 28 см, середня висота 23 м, повнота 0,65, тип лісу B3 DC, рельєф рівнинний, експозиція _____, ґрунт дерново-підзолистий, підріст _____, підлісок _____

Лісопатологічна характеристика насадження

Вид пошкодження насадження (лісова пожежа, буревій, сніголам, обледеніння, відмирання та висихання дерев, захаращеність, об'їдання шкідниками хвої/листя, наявність гусені, масовий літ метеликів, опадання хвої/листя, відлучення кори на стовбурах та інші ознаки, не характерні для нормального стану дерев)

вітровал та бурелом

Ступінь пошкодження, ураження:

середнє

(поодинокі, слабкі, середні, сильні)

Вид розподілу пошкоджених дерев:

груповий

(поодинокі, групові, куртинні)

Обсяг ушкодженої деревини на 1 гектарі (околірно) 40 куб. метрів, у тому числі сухостійної 5 куб. метрів

Ознаки погіршення стану лісових насаджень виявив:

майстер лісу

(посада)

[підпис]

(підпис)

Ф. Ф. Ромашук

(ініціали та прізвище)

12 липня 20 21 року

лісничий

(лісничий (помічник лісничого))

[підпис]

(підпис)

С.М. Палій

(ініціали та прізвище)

12 липня 20 21 року

Висновок інженера відділу (сектору) охорони і захисту лісу державного лісгосподарського (лісомисливського) підприємства або представника державного спеціалізованого лісозахисного підприємства щодо необхідності здійснення лісозахисних чи інших заходів з поліпшення санітарного стану лісів за результатами огляду санітарного стану лісової ділянки:

Потребує вибіркової санітарної рубки

Інженер о/з лісу

(посада)

[підпис]

(підпис)

Ю.В. Майгун

(ініціали та прізвище)

14 липня 2021 року

ПОВІДОМЛЕННЯ
про появу ознак погіршення санітарного стану лісових насаджень

_____ Житомирська область _____
(Автономна Республіка Крим, область)
_____ ДП «Олевське лісове господарство» _____
(найменування власника лісів, постійного лісокористувача)
Лісництво Покровське _____ урочище _____
квартал № 5 виділ № 19 ділянка № 1 площа 2.0 га

Таксаційна характеристика насадження

Склад С3 15н 10з, вік 81 років, бонітет 3, середній діаметр 18 см, середня висота 19 м, повнота 0.5, тип лісу В4ДС, рельєф _____, експозиція _____, ґрунт _____, підріст _____, підлісок _____

Лісопатологічна характеристика насадження

Вид пошкодження насадження (лісова пожежа, буревій, сніголам, обледеніння, відмирання та висихання дерев, захаращеність, об'їдання шкідниками хвої/листя, наявність гусені, масовий літ метеликів, опадання хвої/листя, відлущення кори на стовбурах та інші ознаки, не характерні для нормального стану дерев) _____ Вітровал, бурелом: _____

Ступінь пошкодження, ураження: _____ середнє _____
(поодинокі, слабке, середнє, сильне)

Вид розподілу пошкоджених дерев: _____ груповий _____
(поодинокі, груповий, куртинний)

Обсяг ушкодженої деревини на 1 гектарі (окомірно) 5 куб. метрів, у тому числі сухостійної 1 куб. метрів

Ознаки погіршення стану лісових насаджень виявив:

_____ м.лісу _____
(посада)

07 _____ 07 _____ 2021 року

_____ в.о. лісничого _____

(лісничий (помічник лісничого)

08 _____ 07 _____ 2021 року

_____ (підпис)
_____ (підпис)

Повиженко В.Ю
(ініціали та прізвище)

Дривецький С.А.
(ініціали та прізвище)

Висновок інженера відділу (сектору) охорони і захисту лісу державного лісгосподарського (лісомисливського) підприємства або представника державного спеціалізованого лісозахисного підприємства щодо необхідності здійснення лісозахисних чи інших заходів з поліпшення санітарного стану лісів за результатами огляду санітарного стану лісової ділянки:

Потребує Санітарної рубки вибіркової

_____ Інженер ОЗЛ
(посада)

_____ (підпис)

Майгун Ю.В.
(ініціали та прізвище)

09 _____ 07 _____ 2021 року

ПОВІДОМЛЕННЯ
про появу ознак погіршення санітарного стану лісових насаджень

_____ Житомирська область _____
(Автономна Республіка Крим, область)
_____ ДП «Олевське лісове господарство» _____
(найменування власника лісів, постійного лісокористувача)
Лісництво Покровське _____
урочище _____
квартал № 14 виділ № 12 ділянка № 2 площа 1,5 га

Таксаційна характеристика насадження

Склад 18С + 6н, вік 66 років, бонітет 2, середній діаметр 22 см, середня висота 19 м, повнота 0,70, тип лісу д2с, рельєф _____, експозиція _____, ґрунт _____, підріст _____, підлісок _____

Лісопатологічна характеристика насадження

Вид пошкодження насадження (лісова пожежа, буревій, сніголам, обледеніння, відмирання та всихання дерев, захаращеність, об'їдання шкідниками хвої/листя, наявність гусені, масовий літ метеликів, опадання хвої/листя, відлущення кори на стовбурах та інші ознаки, не характерні для нормального стану дерев) Витривалі буревії

Ступінь пошкодження, ураження: _____ Середнє
(поодинокі, слабке, середнє, сильне)

Вид розподілу пошкоджених дерев: _____ Груповий
(поодинокий, груповий, куртинний)

Обсяг ушкодженої деревини на 1 гектарі (окомірно) 20 куб. метрів, у тому числі сухостійної 5 куб. метрів

Ознаки погіршення стану лісових насаджень виявив:

М. Мисю
(посада)

07 07 2021 року

л. чий _____

(лісничий (помічник лісничого))

08 07 2021 року

[Підпис]
(підпис)

Коваленко О.І.
(ініціали та прізвище)

С.А. Дривицький

(ініціали та прізвище)

Висновок інженера відділу (сектору) охорони і захисту лісу державного лісогосподарського (лісомисливського) підприємства або представника державного спеціалізованого лісозахисного підприємства щодо необхідності здійснення лісозахисних чи інших заходів з поліпшення санітарного стану лісів за результатами огляду санітарного стану лісової ділянки:

Потребує Вибіркової рубки санітарної

Інженер ОЗЛ

(посада)

09 07 2021 року

[Підпис]
(підпис)

Майгун Ю.В.

(ініціали та прізвище)

ПОВІДОМЛЕННЯ
про появу ознак погіршення санітарного стану лісових насаджень

_____ Житомирська область _____
(Автономна Республіка Крим, область)
_____ ДП «Олевське лісове господарство» _____
(найменування власника лісів, постійного лісокористувача)
Лісництво Покровське _____ урочище _____
квартал № 16 виділ № 2 ділянка № _____ площа 1.6 га

Таксаційна характеристика насадження

Склад БС, 2Бн, 2Вн вік 81 років, бонітет 2, середній діаметр 26 см, середня висота 21 м, повнота 0.6, тип лісу ВЧДС, рельєф _____, експозиція _____, ґрунт _____, підріст _____, підлісок _____

Лісопатологічна характеристика насадження

Вид пошкодження насадження (лісова пожежа, буревій, сніголам, обледеніння, відмирання та всихання дерев, захаращеність, об'їдання шкідниками хвої/листя, наявність гусені, масовий літ метеликів, опадання хвої/листя, відлущення кори на стовбурах та інші ознаки, не характерні для нормального стану дерев) _____ Вітровал, бурелом. _____

Ступінь пошкодження, ураження: _____ середнє
(поодинокі, слабке, середнє, сильне)

Вид розподілу пошкоджених дерев: _____ груповий _____
(поодинокі, групові, куртинні)

Обсяг ушкодженої деревини на 1 гектарі (окомірно) 40 куб. метрів, у тому числі сухостійної 5 куб. метрів

Ознаки погіршення стану лісових насаджень виявив:

_____ м.лісу _____
(посада)

07 _____ 07 _____ 2021 року

_____ в.о. лісничого _____

(лісничий (помічник лісничого)

08 _____ 07 _____ 2021 року

_____ (підпис)

_____ (підпис)

Павушенко В.Ю
(ініціали та прізвище)

Дривицький С.А.

(ініціали та прізвище)

Висновок інженера відділу (сектору) охорони і захисту лісу державного лісгосподарського (лісомисливського) підприємства або представника державного спеціалізованого лісозахисного підприємства щодо необхідності здійснення лісозахисних чи інших заходів з поліпшення санітарного стану лісів за результатами огляду санітарного стану лісової ділянки:

Потребує Санітарної рубки вибіркової

_____ Інженер ОЗЛ
(посада)

_____ (підпис)

Майгун Ю.В.

(ініціали та прізвище)

09 _____ 07 _____ 2021 року

ПОВІДОМЛЕННЯ
про появу ознак погіршення санітарного стану лісових насаджень

_____ Житомирська область _____
(Автономна Республіка Крим, область)
_____ ДП «Олевське лісове господарство» _____
(найменування власника лісів, постійного лісокористувача)
Лісництво Покровське _____
урочище _____
квартал № 16 виділ № 8 ділянка № _____ площа 1.0 га

Таксаційна характеристика насадження

Склад 4C(91)6C(60)+5n, вік 91 років, бонітет 2, середній діаметр 28 см, середня висота 23 м, повнота 0.5, тип лісу B3DC, рельєф _____, експозиція _____, ґрунт _____, підріст _____, підлісок _____

Лісопатологічна характеристика насадження

Вид пошкодження насадження (лісова пожежа, буревій, сніголам, обледеніння, відмирання та всихання дерев, захаращеність, об'їдання шкідниками хвої/листя, наявність гусені, масовий літ метеликів, опадання хвої/листя, відлущення кори на стовбурах та інші ознаки, не характерні для нормального стану дерев) _____ Вітровал, бурелом _____

Ступінь пошкодження, ураження: _____ середнє
(поодинокі, слабке, середнє, сильне)

Вид розподілу пошкоджених дерев: _____ груповий _____
(поодинокі, груповий, куртинний)

Обсяг ушкодженої деревини на 1 гектарі (окомірно) 20 куб. метрів, у тому числі сухостійної 5 куб. метрів

Ознаки погіршення стану лісових насаджень виявив:

_____ м.лісу _____
(посада)

07 _____ 07 _____ 2021 року

_____ в.о. лісничого _____

(лісничий (помічник лісничого)

08 _____ 07 _____ 2021 року

(підпис)

(підпис)

Павлушенко В.Ю.
(ініціали та прізвище)

Дривицький С.А..
(ініціали та прізвище)

Висновок інженера відділу (сектору) охорони і захисту лісу державного лісгосподарського (лісомисливського) підприємства або представника державного спеціалізованого лісозахисного підприємства щодо необхідності здійснення лісозахисних чи інших заходів з поліпшення санітарного стану лісів за результатами огляду санітарного стану лісової ділянки:

Потребує Санітарної рубки вибіркової

_____ Інженер ОЗЛ
(посада)

(підпис)

Майгун Ю.В.
(ініціали та прізвище)

09 _____ 07 _____ 2021 року

ПОВІДОМЛЕННЯ
про появу ознак погіршення санітарного стану лісових насаджень

_____ Житомирська область _____
(Автономна Республіка Крим, область)
_____ ДП «Олевське лісове господарство» _____
(найменування власника лісів, постійного лісокористувача)
Лісництво Покровське _____
квартал № 18 виділ № 18 ділянка № _____ площа 2.9 га

Таксаційна характеристика насадження

Склад 10С₂ + Б₁, вік 66 років, бонітет 2, середній діаметр 22 см, середня висота 20 м, повнота 0.70, тип лісу А2С, рельєф _____, експозиція _____, ґрунт _____, підріст _____, підлісок _____

Лісопатологічна характеристика насадження

Вид пошкодження насадження (лісова пожежа, буревій, сніголам, обледеніння, відмирання та висихання дерев, захаращеність, об'їдання шкідниками хвої/листя, наявність гусені, масовий літ метеликів, опадання хвої/листя, відлущення кори на стовбурах та інші ознаки, не характерні для нормального стану дерев) _____ Вітровал, бурелом. _____

Ступінь пошкодження, ураження: _____
(поодинокі, слабке, середнє, сильне)

Вид розподілу пошкоджених дерев: _____
(поодинокі, групові, куртинні)

Обсяг ушкодженої деревини на 1 гектарі (окомірно) 30 куб. метрів, у тому числі сухостійної 5 куб. метрів

Ознаки погіршення стану лісових насаджень виявив:

_____ м. лісу _____

(посада)

07 _____ 07 _____ 2021 року

_____ в.о. лісничого _____

(лісничий (помічник лісничого)

08 _____ 07 _____ 2021 року

(підпис)

(підпис)

Ковальчук О.І.

(ініціали та прізвище)

Дривецький С.А.

(ініціали та прізвище)

Висновок інженера відділу (сектору) охорони і захисту лісу державного лісгосподарського (лісомисливського) підприємства або представника державного спеціалізованого лісозахисного підприємства щодо необхідності здійснення лісозахисних чи інших заходів з поліпшення санітарного стану лісів за результатами огляду санітарного стану лісової ділянки:

Потребує Санітарної рубки вибіркової

_____ Інженер ОЗЛ

(посада)

09 _____ 07 _____ 2021 року

(підпис)

Майгун Ю.В.

(ініціали та прізвище)

ПОВІДОМЛЕННЯ
про появу ознак погіршення санітарного стану лісових насаджень

_____ Житомирська область _____
(Автономна Республіка Крим, область)
_____ ДП «Олевське лісове господарство» _____
(найменування власника лісів, постійного лісокористувача)
Лісництво Покровське _____
квартал № 18 виділ № 28 ділянка № 1 площа 0,7 га

Таксаційна характеристика насаджень

Склад 66,25,10,10 Вік 81 років, бонітет 2, середній діаметр 32 см, середня висота 22 м, повнота 0,50, тип лісу БЗДСА, рельєф _____, експозиція _____, ґрунт _____, підріст _____, підлісок _____

Лісопатологічна характеристика насаджень

Вид пошкодження насаджень (лісова пожежа, буревій, сніголам, обледеніння, відмирання та висихання дерев, захаращеність, об'їдання шкідниками хвої/листя, наявність гусені, масовий літ метеликів, опадання хвої/листя, відлущення кори на стовбурах та інші ознаки, не характерні для нормального стану дерев) _____ Вітровал, бурелом, _____

Ступінь пошкодження, ураження: _____
(поодинокі, слабке, середнє, сильне)

Вид розподілу пошкоджених дерев: _____
(поодинокий, груповий, куртинний)

Обсяг ушкодженої деревини на 1 гектарі (окомірно) 20 куб. метрів, у тому числі сухостійної 5 куб. метрів

Ознаки погіршення стану лісових насаджень виявив:

_____ м.лісу _____

(посада)

07 ____ 07 ____ 2021 року

_____ в.о. лісничого _____

(лісничий (помічник лісничого)

08 ____ 07 ____ 2021 року

_____ (підпис)

_____ (підпис)

(підпис)

Коваленко О.Я.
(ініціали та прізвище)

Дривницький С.А.
(ініціали та прізвище)

Висновок інженера відділу (сектору) охорони і захисту лісу державного лісгосподарського (лісомисливського) підприємства або представника державного спеціалізованого лісозахисного підприємства щодо необхідності здійснення лісозахисних чи інших заходів з поліпшення санітарного стану лісів за результатами огляду санітарного стану лісової ділянки:

Потребує Санітарної рубки вибіркової

_____ Інженер ОЗЛ

(посада)

09 ____ 07 ____ 2021 року

_____ (підпис)

Майгун Ю.В.
(ініціали та прізвище)

ПОВІДОМЛЕННЯ
про появу ознак погіршення санітарного стану лісових насаджень

_____ Житомирська область _____
(Автономна Республіка Крим, область)
_____ ДП «Олевське лісове господарство» _____
(найменування власника лісів, постійного лісокористувача)
Лісництво Покровське _____
урочище _____
квартал № 20 виділ № 4 ділянка № _____ площа 4.6 га

Таксаційна характеристика насадження

Склад 6С, 4Бп, вік 70 років, бонітет 1, середній діаметр 28 см, середня висота 23 м, повнота 0.5, тип лісу БЗРС, рельєф _____, експозиція _____, ґрунт _____, підріст _____, підлісок _____

Лісопатологічна характеристика насадження



Вид пошкодження насадження (лісова пожежа, буревій, сніголам, обледеніння, відмирання та висихання дерев, захаращеність, об'їдання шкідниками хвої/листя, наявність гусені, масовий літ метеликів, опадання хвої/листя, відлущення кори на стовбурах та інші ознаки, не характерні для нормального стану дерев) _____ Вітровал, бурелом, _____

Ступінь пошкодження, ураження: _____ середнє
(поодинокі, слабке, середнє, сильне)

Вид розподілу пошкоджених дерев: _____ груповий _____
(поодинокий, груповий, куртинний)


Обсяг ушкодженої деревини на 1 гектарі (окомірно) 15 куб. метрів, у тому числі сухостійної 5 куб. метрів

Ознаки погіршення стану лісових насаджень виявив:

_____ м.лісу _____ (посада) <u>07</u> _____ 07 _____ 2021 року _____ в.о. лісничого _____ (лісничий (помічник лісничого)) <u>08</u> _____ 07 _____ 2021 року	 (підпис)  (підпис)	<u>Козаченко Д.Р.</u> (ініціали та прізвище) Дривицький С.А. (ініціали та прізвище)
---	---	--

Висновок інженера відділу (сектору) охорони і захисту лісу державного лісгосподарського (лісомисливського) підприємства або представника державного спеціалізованого лісозахисного підприємства щодо необхідності здійснення лісозахисних чи інших заходів з поліпшення санітарного стану лісів за результатами огляду санітарного стану лісової ділянки:

Потребує Санітарної рубки вибіркової

_____ Інженер ОЗЛ _____ (посада) <u>09</u> _____ 07 _____ 2021 року	 (підпис)	Майгун Ю.В. (ініціали та прізвище)
---	---	---------------------------------------

ПОВІДОМЛЕННЯ
про появу ознак погіршення санітарного стану лісових насаджень

_____ Житомирська область _____
(Автономна Республіка Крим, область)
_____ ДП «Олевське лісове господарство» _____
(найменування власника лісів, постійного лісокористувача)
Лісництво Покровське _____
урочище _____
квартал № 20 виділ № 14 ділянка № _____ площа 2.8 га

Таксаційна характеристика насадження

Склад 4C2(76)6C3(50)+6H, вік 76 років, бонітет 3, середній діаметр 24 см, середня висота 18 м, повнота 0.60, тип лісу B2DC, рельєф _____, експозиція _____, ґрунт _____, підріст _____, підлісок _____

Лісопатологічна характеристика насадження

Вид пошкодження насадження (лісова пожежа, буревій, сніголам, обледеніння, відмирання та всихання дерев, захаращеність, об'їдання шкідниками хвої/листя, наявність гусені, масовий літ метеликів, опадання хвої/листя, відлущення кори на стовбурах та інші ознаки, не характерні для нормального стану дерев) _____ Вітровал, бурелом _____

Ступінь пошкодження, ураження: _____ середнє
(поодинокі, слабке, середнє, сильне)

Вид розподілу пошкоджених дерев: _____ груповий
(поодинокі, груповий, куртинний)

Обсяг ушкодженої деревини на 1 гектарі (окомірно) 15 куб. метрів, у тому числі сухостійної 5 куб. метрів

Ознаки погіршення стану лісових насаджень виявив:

_____ м.лісу _____

(посада)

07 _____ 07 _____ 2021 року

_____ в.о. лісничого _____

(лісничий (помічник лісничого)

08 _____ 07 _____ 2021 року

(підпис)

(підпис)

Мозагаєнко О.Б.

(ініціали та прізвище)

Дривницький С.А.

(ініціали та прізвище)

Висновок інженера відділу (сектору) охорони і захисту лісу державного лісгосподарського (лісомисливського) підприємства або представника державного спеціалізованого лісозахисного підприємства щодо необхідності здійснення лісозахисних чи інших заходів з поліпшення санітарного стану лісів за результатами огляду санітарного стану лісової ділянки:

Потребує Санітарної рубки вибіркової

_____ Інженер ОЗЛ

(посада)

09 _____ 07 _____ 2021 року

(підпис)

Майгун Ю.В.

(ініціали та прізвище)

ПОВІДОМЛЕННЯ
про появу ознак погіршення санітарного стану лісових насаджень

_____ Житомирська область _____
(Автономна Республіка Крим, область)
_____ ДП «Олевське лісове господарство» _____
(найменування власника лісів, постійного лісокористувача)
Лісництво Покровське _____ урочище _____
квартал № 20 виділ № 16 ділянка № _____ площа 1.6 га

Таксаційна характеристика насадження

Склад 100, вік 62 років, бонітет 3, середній діаметр 16 см, середня висота 15 м, повнота 0.70, тип лісу ЛІС, рельєф _____, експозиція _____, ґрунт _____, підріст _____, підлісок _____

Лісопатологічна характеристика насадження



Вид пошкодження насадження (лісова пожежа, буревій, сніголам, обледеніння, відмирання та всихання дерев, захаращеність, об'їдання шкідниками хвої/листя, наявність гусені, масовий літ метеликів, опадання хвої/листя, відлущення кори на стовбурах та інші ознаки, не характерні для нормального стану дерев) _____ Вітровал, бурелом _____

Ступінь пошкодження, ураження: _____ середнє
(поодинокі, слабке, середнє, сильне)

Вид розподілу пошкоджених дерев: _____ груповий
(поодинокі, груповий, куртинний)


Обсяг ушкодженої деревини на 1 гектарі (окомірно) 20 куб. метрів, у тому числі сухостійної 5 куб. метрів

Ознаки погіршення стану лісових насаджень виявив:

_____ м.лісу _____ (посада)	 (підпис)	<u>Козаченко О.Е.</u> (ініціали та прізвище)
<u>07</u> ____ 07 ____ 2021 року		
_____ в.о. лісничого _____ (лісничий (помічник лісничого))	 (підпис)	Дривицький С.А. (ініціали та прізвище)
<u>08</u> ____ 07 ____ 2021 року		

Висновок інженера відділу (сектору) охорони і захисту лісу державного лісгосподарського (лісомисливського) підприємства або представника державного спеціалізованого лісозахисного підприємства щодо необхідності здійснення лісозахисних чи інших заходів з поліпшення санітарного стану лісів за результатами огляду санітарного стану лісової ділянки:

Потребує Санітарної рубки вибіркової

_____ Інженер ОЗЛ _____ (посада)	 (підпис)	Майгун Ю.В. (ініціали та прізвище)
<u>09</u> ____ 07 ____ 2021 року		

ПОВІДОМЛЕННЯ
про появу ознак погіршення санітарного стану лісових насаджень

_____ Житомирська область _____
(Автономна Республіка Крим, область)
_____ ДП «Олевське лісове господарство» _____
(найменування власника лісів, постійного лісокористувача)
Лісництво Покровське _____ урочище _____
квартал № 22 виділ № 27 ділянка № _____ площа 2.2 га

Таксаційна характеристика насадження

Склад 9С 1Бп, вік 61 років, бонітет 1, середній діаметр 24 см, середня висота 21 м, повнота 0.70, тип лісу БЗДС, рельєф _____, експозиція _____, ґрунт _____, підріст _____, підлісок _____

Лісопатологічна характеристика насадження

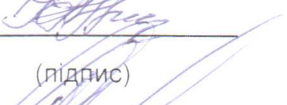

Вид пошкодження насадження (лісова пожежа, буревій, сніголам, обледеніння, відмирання та всихання дерев, захаращеність, об'їдання шкідниками хвої/листя, наявність гусені, масовий літ метеликів, опадання хвої/листя, відлущення кори на стовбурах та інші ознаки, не характерні для нормального стану дерев) _____ Вітровал, бурелом. _____

Ступінь пошкодження, ураження. _____ середнє _____
(поодинокі слабке середнє сильне)

Вид розподілу пошкоджених дерев: _____ груповий _____
(поодинокі групові куртинні)


Обсяг ушкодженої деревини на 1 гектарі (окомірно) 30 куб. метрів, у тому числі сухостійної 5 куб. метрів

Ознаки погіршення стану лісових насаджень виявив:

_____ м.лісу _____		<u>Коваленко О.Е.</u>
(посада)	(підпис)	(ініціали та прізвище)
<u>07</u> ____ 07 ____ 2021 року		
_____ в.о. лісничого _____		<u>Дривицький С.А.</u>
(лісничий (помічник лісничого))	(підпис)	(ініціали та прізвище)
<u>08</u> ____ 07 ____ 2021 року		

Висновок інженера відділу (сектору) охорони і захисту лісу державного лісгосподарського (лісомисливського) підприємства або представника державного спеціалізованого лісозахисного підприємства щодо необхідності здійснення лісозахисних чи інших заходів з поліпшення санітарного стану лісів за результатами огляду санітарного стану лісової ділянки:

Потребує Санітарної рубки вибіркової

_____ Інженер ОЗЛ _____		<u>Майгун Ю.В.</u>
(посада)	(підпис)	(ініціали та прізвище)
<u>09</u> ____ 07 ____ 2021 року		

ПОВІДОМЛЕННЯ
про появу ознак погіршення санітарного стану лісових насаджень

_____ Житомирська область _____
(Автономна Республіка Крим, область)
_____ ДП «Олевське лісове господарство» _____
(найменування власника лісів, постійного лісокористувача)
Лісництво Покровське _____
квартал № 24 виділ № 52 ділянка № 1 площа 0.7 га

Таксаційна характеристика насадження

Склад 9С₂ 15н, вік 63 років, бонітет 1, середній діаметр 24 см, середня висота 22 м, повнота 0.70, тип лісу Б2ДС, рельєф _____, експозиція _____, ґрунт _____, підріст _____, підлісок _____

Лісопатологічна характеристика насадження

Вид пошкодження насадження (лісова пожежа, буревій, сніголам, обледеніння, відмирання та висихання дерев, захаращеність, об'їдання шкідниками хвої/листя, наявність гусені, масовий літ метеликів, опадання хвої/листя, відлущення кори на стовбурах та інші ознаки, не характерні для нормального стану дерев) _____ Вітровал, бурелом _____

Ступінь пошкодження, ураження: _____ середнє _____
(поодинокі, слабке, середнє, сильне)

Вид розподілу пошкоджених дерев: _____ груповий _____
(поодинокі, групові, куртинні)

Обсяг ушкодженої деревини на 1 гектарі (окомірно) 30 куб. метрів, у тому числі сухостійної 5 куб. метрів

Ознаки погіршення стану лісових насаджень виявив:

_____ м.лісу _____

(посада)

07 _____ 07 _____ 2021 року

_____ в.о. лісничого _____

(лісничий (помічник лісничого)

08 _____ 07 _____ 2021 року

(підпис)

(підпис)

Ковалевук О.Я.
(ініціали та прізвище)

Дривницький С.А.
(ініціали та прізвище)

Висновок інженера відділу (сектору) охорони і захисту лісу державного лісгосподарського (лісомисливського) підприємства або представника державного спеціалізованого лісозахисного підприємства щодо необхідності здійснення лісозахисних чи інших заходів з поліпшення санітарного стану лісів за результатами огляду санітарного стану лісової ділянки.

Потребує Санітарної рубки вибіркової

_____ Інженер ОЗЛ

(посада)

09 _____ 07 _____ 2021 року

(підпис)

Майгун Ю.В.
(ініціали та прізвище)

ПОВІДОМЛЕННЯ
про появу ознак погіршення санітарного стану лісових насаджень

_____ Житомирська область _____
(Автономна Республіка Крим, область)
_____ ДП «Олевське лісове господарство» _____
(найменування власника лісів, постійного лісокористувача)
Лісництво Покровське _____
квартал № 26 виділ № 23 ділянка № 1 площа 1.0 га

Таксаційна характеристика насадження

Склад 9С2 15н, вік 45 років, бонітет 2, середній діаметр 30 см, середня висота 22 м, повнота 0.50, тип лісу Б4ДС, рельєф _____, експозиція _____, ґрунт _____, підріст _____, підлісок _____

Лісопатологічна характеристика насадження

Вид пошкодження насадження (лісова пожежа, буревій, сніголам, обледеніння, відмирання та висихання дерев, захаращеність, об'їдання шкідниками хвої/листя, наявність гусені, масовий літ метеликів, опадання хвої/листя, відлущення кори на стовбурах та інші ознаки, не характерні для нормального стану дерев) _____ Вітровал, бурелом, _____

Ступінь пошкодження, ураження: _____
(поодинокі, слабке, середнє, сильне)

Вид розподілу пошкоджених дерев: _____
(поодинокий, груповий, куртинний)

Обсяг ушкодженої деревини на 1 гектарі (окомірно) 15 куб. метрів, у тому числі сухостійної 5 куб. метрів

Ознаки погіршення стану лісових насаджень виявив:

_____ м.лісу _____

(посада)

07 _____ 07 _____ 2021 року

_____ в.о. лісничого _____

(лісничий (помічник лісничого)

08 _____ 07 _____ 2021 року

(підпис)

(підпис)

Коваленчук О. І.
(ініціали та прізвище)

Дривицький С.А.
(ініціали та прізвище)

Висновок інженера відділу (сектору) охорони і захисту лісу державного лісгосподарського (лісомисливського) підприємства або представника державного спеціалізованого лісозахисного підприємства щодо необхідності здійснення лісозахисних чи інших заходів з поліпшення санітарного стану лісів за результатами огляду санітарного стану лісової ділянки:

Потребує Санітарної рубки вибіркової

_____ Інженер ОЗЛ

(посада)

09 _____ 07 _____ 2021 року

(підпис)

Майгун Ю.В.
(ініціали та прізвище)

ПОВІДОМЛЕННЯ
про появу ознак погіршення санітарного стану лісових насаджень

_____ Житомирська область _____
(Автономна Республіка Крим, область)
_____ ДП «Олевське лісове господарство» _____
(найменування власника лісів, постійного лісокористувача)
Лісництво Покровське _____
урочище _____
квартал № 29 виділ № 13 ділянка № _____ площа 0.8 га

Таксаційна характеристика насадження

Склад 90% 15%, вік 51 років, бонітет 1, середній діаметр 20 см, середня висота 19 м, повнота 0.80, тип лісу БЗДС, рельєф _____, експозиція _____, ґрунт _____, підріст _____, підлісок _____

Лісопатологічна характеристика насадження

Вид пошкодження насадження (лісова пожежа, буревій, сніголам, обледеніння, відмирання та всихання дерев, захаращеність, об'їдання шкідниками хвої/листя, наявність гусені, масовий літ метеликів, опадання хвої/листя, відлучення кори на стовбурах та інші ознаки, не характерні для нормального стану дерев) _____ Вітровал, бурелом. _____

Ступінь пошкодження, ураження: _____
(поодинокі, слабке, середнє, сильне)

Вид розподілу пошкоджених дерев: _____
(поодинокий, груповий, куртинний)

Обсяг ушкодженої деревини на 1 гектарі (окомірно) 30 куб. метрів, у тому числі сухостійної 5 куб. метрів

Ознаки погіршення стану лісових насаджень виявив:

_____ м.лісу _____

(посада)

07 _____ 07 _____ 2021 року

_____ в.о. лісничого _____

(лісничий (помічник лісничого)

08 _____ 07 _____ 2021 року

_____ (підпис)
_____ (підпис)

Козагенко О.Е.
(ініціали та прізвище)

Дривицький С.А..
(ініціали та прізвище)

Висновок інженера відділу (сектору) охорони і захисту лісу державного лісогосподарського (лісомисливського) підприємства або представника державного спеціалізованого лісозахисного підприємства щодо необхідності здійснення лісозахисних чи інших заходів з поліпшення санітарного стану лісів за результатами огляду санітарного стану лісової ділянки:

Потребує Санітарної рубки вибіркової

_____ Інженер ОЗЛ

(посада)

09 _____ 07 _____ 2021 року

_____ (підпис)

Майгун Ю.В.
(ініціали та прізвище)

ПОВІДОМЛЕННЯ
про появу ознак погіршення санітарного стану лісових насаджень

_____ Житомирська область _____
(Автономна Республіка Крим, область)
_____ ДП «Олевське лісове господарство» _____
(найменування власника лісів, постійного лісокористувача)
Лісництво Покровське _____ урочище _____
квартал № 30 виділ № 5 ділянка № _____ площа 0,2 га

Таксаційна характеристика насадження

Склад 10С3, вік 58 років, бонітет 2, середній діаметр 20 см, середня висота 18 м, повнота 0.70 тип лісу Б20С, рельєф _____, експозиція _____, ґрунт _____, підріст _____, підлісок _____

Лісопатологічна характеристика насадження

Вид пошкодження насадження (лісова пожежа, буревій, сніголам, обледеніння, відмирання та всихання дерев, захаращеність, об'їдання шкідниками хвої/листя, наявність гусені, масовий літ метеликів, опадання хвої/листя, відлущення кори на стовбурах та інші ознаки, не характерні для нормального стану дерев) _____ Вітровал, бурелом. _____

Ступінь пошкодження, ураження: _____ середнє _____
(поодинокі, слабке, середнє, сильне)

Вид розподілу пошкоджених дерев: _____ груповий _____
(поодинокі, груповий, куртинний)

Обсяг ушкодженої деревини на 1 гектарі (окомірно) 30 куб. метрів, у тому числі сухостійної 5 куб. метрів

Ознаки погіршення стану лісових насаджень виявив:

_____ м.лісу _____
(посада)

07 _____ 07 _____ 2021 року

_____ в.о. лісничого _____

(лісничий (помічник лісничого)

08 _____ 07 _____ 2021 року

(підпис)

(підпис)

Нацапко А.А.
(ініціали та прізвище)

Дривницький С.А.
(ініціали та прізвище)

Висновок інженера відділу (сектору) охорони і захисту лісу державного лісогосподарського (лісомисливського) підприємства або представника державного спеціалізованого лісозахисного підприємства щодо необхідності здійснення лісозахисних чи інших заходів з поліпшення санітарного стану лісів за результатами огляду санітарного стану лісової ділянки:

Потребує Санітарної рубки вибіркової

_____ Інженер ОЗЛ _____
(посада)

(підпис)

Майгун Ю В
(ініціали та прізвище)

09 _____ 07 _____ 2021 року

ПОВІДОМЛЕННЯ
про появу ознак погіршення санітарного стану лісових насаджень

_____ Житомирська область _____
(Автономна Республіка Крим, область)
_____ ДП «Олевське лісове господарство» _____
(найменування власника лісів, постійного лісокористувача)
Лісництво Покровське _____ урочище _____
квартал № 30 виділ № 8 ділянка № _____ площа 0,4 га

Таксаційна характеристика насаджень

Склад 1003, вік 58 років, бонітет 2, середній діаметр 20 см, середня висота 18 м, повнота 0,7, тип лісу Б2Д0, рельєф _____, експозиція _____, ґрунт _____, підріст _____, підлісок _____

Лісопатологічна характеристика насаджень

Вид пошкодження насаджень (лісова пожежа, буревій, сніголам, обледеніння, відмирання та всихання дерев, захаращеність, об'їдання шкідниками хвої/листя, наявність гусені, масовий літ метеликів, опадання хвої/листя, відлущення кори на стовбурах та інші ознаки, не характерні для нормального стану дерев) _____ Вітровал, бурелом, _____

Ступінь пошкодження, ураження: _____ середнє
(поодинокі, слабке, середнє, сильне)

Вид розподілу пошкоджених дерев: _____ груповий
(поодинокі, груповий, куртинний)

Обсяг ушкодженої деревини на 1 гектарі (окоірно) 20 куб. метрів, у тому числі сухостійної 5 куб. метрів

Ознаки погіршення стану лісових насаджень виявив:

_____ м.лісу _____

(посада)

07 _____ 07 _____ 2021 року

_____ в.о. лісничого _____

(лісничий (помічник лісничого)

08 _____ 07 _____ 2021 року

(підпис)

(підпис)

Нещанко А.А.
(ініціали та прізвище)

Дривницький С.А.

(ініціали та прізвище)

Висновок інженера відділу (сектору) охорони і захисту лісу державного лісгосподарського (лісомисливського) підприємства або представника державного спеціалізованого лісозахисного підприємства щодо необхідності здійснення лісозахисних чи інших заходів з поліпшення санітарного стану лісів за результатами огляду санітарного стану лісової ділянки:

Потребує Санітарної рубки вибіркової

_____ Інженер ОЗЛ

(посада)

09 _____ 07 _____ 2021 року

(підпис)

Майгун Ю.В.

(ініціали та прізвище)

ПОВІДОМЛЕННЯ
про появу ознак погіршення санітарного стану лісових насаджень

_____ Житомирська область _____
(Автономна Республіка Крим, область)
_____ ДП «Олевське лісове господарство» _____
(найменування власника лісів, постійного лісокористувача)
Лісництво Покровське _____ урочище _____
квартал № 30 виділ № 10 ділянка № 1 площа 0,8 га

Таксаційна характеристика насадження

Склад 100% + 5%, вік 81 років, бонітет 2, середній діаметр 30 см, середня висота 22 м, повнота 0,60, тип лісу Б40С, рельєф _____, експозиція _____, ґрунт _____, підріст _____, підлісок _____

Лісопатологічна характеристика насадження

Вид пошкодження насадження (лісова пожежа, буревій, сніголам, обледеніння, відмирання та висихання дерев, захаращеність, об'їдання шкідниками хвої/листя, наявність гусені, масовий літ метеликів, опадання хвої/листя, відлущення кори на стовбурах та інші ознаки, не характерні для нормального стану дерев) _____ Вітровал, бурелом _____

Ступінь пошкодження, ураження: _____ середнє
(поодинокі, слабке, середнє, сильне)

Вид розподілу пошкоджених дерев: _____ груповий _____
(поодинокий, груповий, куртинний)

Обсяг ушкодженої деревини на 1 гектарі (окоірно) 10 куб. метрів, у тому числі сухостійної 5 куб. метрів

Ознаки погіршення стану лісових насаджень виявив:

_____ м.лісу _____

(посада)

07 07 2021 року

_____ в.о. лісничого _____

(лісничий (помічник лісничого)

08 07 2021 року

(підпис)

(підпис)

Масанко А.А.
(ініціали та прізвище)

Дривецький С.А.

(ініціали та прізвище)

Висновок інженера відділу (сектору) охорони і захисту лісу державного лісогосподарського (лісомисливського) підприємства або представника державного спеціалізованого лісозахисного підприємства щодо необхідності здійснення лісозахисних чи інших заходів з поліпшення санітарного стану лісів за результатами огляду санітарного стану лісової ділянки:

Потребує Санітарної рубки вибіркової

_____ Інженер ОЗЛ

(посада)

09 07 2021 року

(підпис)

Майгун Ю.В.

(ініціали та прізвище)

ПОВІДОМЛЕННЯ
про появу ознак погіршення санітарного стану лісових насаджень

_____ Житомирська область _____
(Автономна Республіка Крим, область)
_____ ДП «Олевське лісове господарство» _____
(найменування власника лісів, постійного лісокористувача)
Лісництво Покровське _____ урочище _____
квартал № 31 виділ № 7 ділянка № 1 площа 1.0 га

Таксаційна характеристика насадження

Склад 10С3+Бн вік 70 років, бонітет 2, середній діаметр 24 см, середня висота 20 м, повнота 0.70, тип лісу Б20С, рельєф _____, експозиція _____, ґрунт _____, підріст _____, підлісок _____

Лісопатологічна характеристика насадження

Вид пошкодження насадження (лісова пожежа, буревій, сніголам, обледеніння, відмирання та висихання дерев, захаращеність, об'їдання шкідниками хвої/листя, наявність гусені, масовий літ метеликів, опадання хвої/листя, відлущення кори на стовбурах та інші ознаки, не характерні для нормального стану дерев) _____ Вітровал, бурелом _____

Ступінь пошкодження, ураження: _____ середнє _____
(поодинокі, слабке, середнє, сильне)

Вид розподілу пошкоджених дерев: _____ груповий _____
(поодинокі, групові, куртинні)

Обсяг ушкодженої деревини на 1 гектарі (окомірно) 30 куб. метрів, у тому числі сухостійної 5 куб. метрів

Ознаки погіршення стану лісових насаджень виявив:

_____ м.лісу _____

(посада)

07 ____ 07 ____ 2021 року

_____ в.о. лісничого _____

(лісничий (помічник лісничого)

08 ____ 07 ____ 2021 року

_____ (підпис)
_____ (підпис)

Потемський В.Г.
(ініціали та прізвище)

Дривецький С.А.
(ініціали та прізвище)

Висновок інженера відділу (сектору) охорони і захисту лісу державного лісгосподарського (лісомисливського) підприємства або представника державного спеціалізованого лісозахисного підприємства щодо необхідності здійснення лісозахисних чи інших заходів з поліпшення санітарного стану лісів за результатами огляду санітарного стану лісової ділянки:

Потребує Санітарної рубки вибіркової

_____ Інженер ОЗЛ

(посада)

09 ____ 07 ____ 2021 року

_____ (підпис)

Майгун Ю.В.
(ініціали та прізвище)

ПОВІДОМЛЕННЯ
про появу ознак погіршення санітарного стану лісових насаджень

_____ Житомирська область _____
(Автономна Республіка Крим, область)
_____ ДП «Олевське лісове господарство» _____
(найменування власника лісів, постійного лісокористувача)
Лісництво Покровське урочище _____
квартал № 32 виділ № 9 ділянка № 1 площа 2.0 га

Таксаційна характеристика насадження

Склад 90, 15n, вік 70 років, бонітет 2, середній діаметр 22 см, середня висота 21 м, повнота 0.80, тип лісу A2C, рельєф _____, експозиція _____, ґрунт _____, підріст _____, підлісок _____

Лісопатологічна характеристика насадження

Вид пошкодження насадження (лісова пожежа, буревій, сніголам, обледеніння, відмирання та всихання дерев, захаращеність, об'їдання шкідниками хвої/листя, наявність гусені, масовий літ метеликів, опадання хвої/листя, відлущення кори на стовбурах та інші ознаки, не характерні для нормального стану дерев) _____ Вітровал Бурелом _____

Ступінь пошкодження, ураження: _____ середнє
(поодинокі, слабе, середнє, сильне)

Вид розподілу пошкоджених дерев: _____ груповий _____
(поодинокий, груповий, куртинний)

Обсяг ушкодженої деревини на 1 гектарі (окоірно) 40 куб. метрів, у тому числі сухостійної 10 куб. метрів

Ознаки погіршення стану лісових насаджень виявив:

_____ м.лісу _____

(посада)

27 06 2021 року

_____ в.о. лісничого _____

(лісничий (помічник лісничого)

28 06 2021 року

_____ (підпис)

(підпис)

Поспеловський В.Р.

(ініціали та прізвище)

Дривицький С.А.

(ініціали та прізвище)

Висновок інженера відділу (сектору) охорони і захисту лісу державного лісогосподарського (лісомисливського) підприємства або представника державного спеціалізованого лісозахисного підприємства щодо необхідності здійснення лісозахисних чи інших заходів з поліпшення санітарного стану лісів за результатами огляду санітарного стану лісової ділянки:

Потребує Санітарної рубки вибіркової

_____ Інженер ОЗЛ

(посада)

29 06 2021 року

_____ (підпис)

Майгун Ю.В.

(ініціали та прізвище)

ПОВІДОМЛЕННЯ
про появу ознак погіршення санітарного стану лісових насаджень

_____ Житомирська область _____
(Автономна Республіка Крим, область)
_____ ДП «Олевське лісове господарство» _____
(найменування власника лісів, постійного лісокористувача)
Лісництво Покровське _____
квартал № 32 виділ № 21 ділянка № 1 площа 1,0 га

Таксаційна характеристика насаджень

Склад 100% бп, вік 71 років, бонітет 1, середній діаметр 24 см, середня висота 22 м, повнота 0,70, тип лісу 132ДС, рельєф _____, експозиція _____, ґрунт _____, підріст _____, підлісок _____

Лісопатологічна характеристика насаджень

Вид пошкодження насаджень (лісова пожежа, буревій, сніголам, обледеніння, відмирання та висихання дерев, захаращеність, об'їдання шкідниками хвої/листя, наявність гусені, масовий літ метеликів, опадання хвої/листя, відлущення кори на стовбурах та інші ознаки, не характерні для нормального стану дерев) _____ Вітровал Бурелом _____

Ступінь пошкодження, ураження: _____
(поодинокі, слабке, середнє, сильне)

Вид розподілу пошкоджених дерев: _____
(поодинокий, груповий, куртинний)

Обсяг ушкодженої деревини на 1 гектарі (окомірно) 30 куб. метрів, у тому числі сухостійної 5 куб. метрів

Ознаки погіршення стану лісових насаджень виявив:

_____ м.лісу _____

(посада)

27 06 2021 року

_____ в.о. лісничого _____

(лісничий (помічник лісничого)

28 06 2021 року

_____ (підпис)

(підпис)

Пюшарський В.Р.

(ініціали та прізвище)

Дривицький С.А.

(ініціали та прізвище)

Висновок інженера відділу (сектору) охорони і захисту лісу державного лісгосподарського (лісомисливського) підприємства або представника державного спеціалізованого лісозахисного підприємства щодо необхідності здійснення лісозахисних чи інших заходів з поліпшення санітарного стану лісів за результатами огляду санітарного стану лісової ділянки:

Потребує Санітарної рубки вибіркової

_____ Інженер ОЗЛ

(посада)

29 06 2021 року

_____ (підпис)

Майгун Ю.В.

(ініціали та прізвище)

ПОВІДОМЛЕННЯ
про появу ознак погіршення санітарного стану лісових насаджень

_____ Житомирська область _____
(Автономна Республіка Крим, область)
_____ ДП «Олевське лісове господарство» _____
(найменування власника лісів, постійного лісокористувача)
Лісництво Покровське _____
урочище _____
квартал № 32 виділ № 22 ділянка № 1 площа 3.0 га

Таксаційна характеристика насадження

Склад 100% Бм, вік 70 років, бонітет 1, середній діаметр 28 см, середня висота 23 м, повнота 0.70, тип лісу Б2ДС, рельєф _____, експозиція _____, ґрунт _____, підріст _____, підлісок _____

Лісопатологічна характеристика насадження

Вид пошкодження насадження (лісова пожежа, буревій, сніголам, обледеніння, відмирання та всихання дерев, захаращеність, об'їдання шкідниками хвої/листя, наявність гусені, масовий літ метеликів, опадання хвої/листя, відлущення кори на стовбурах та інші ознаки, не характерні для нормального стану дерев) _____ Вітровал Бурелом _____

Ступінь пошкодження, ураження: _____ середнє
(поодинокі, слабке, середнє, сильне)

Вид розподілу пошкоджених дерев: _____ груповий _____
(поодинокий, груповий, куртинний)

Обсяг ушкодженої деревини на 1 гектарі (окомірно) 40 куб. метрів, у тому числі сухостійної 10 куб. метрів

Ознаки погіршення стану лісових насаджень виявив:

_____ м.лісу _____

(посада)

27 06 2021 року

_____ в.о. лісничого _____

(лісничий (помічник лісничого)

28 06 2021 року

(підпис)

(підпис)

Потаревський В.Р.
(ініціали та прізвище)

Дривецький С.А.
(ініціали та прізвище)

Висновок інженера відділу (сектору) охорони і захисту лісу державного лісогосподарського (лісомисливського) підприємства або представника державного спеціалізованого лісозахисного підприємства щодо необхідності здійснення лісозахисних чи інших заходів з поліпшення санітарного стану лісів за результатами огляду санітарного стану лісової ділянки:

Потребує Санітарної рубки вибіркової

_____ Інженер ОЗЛ

(посада)

29 06 2021 року

(підпис)

Майгун Ю.В.
(ініціали та прізвище)

ПОВІДОМЛЕННЯ
про появу ознак погіршення санітарного стану лісових насаджень

_____ Житомирська область _____
(Автономна Республіка Крим, область)
_____ ДП «Олевське лісове господарство» _____
(найменування власника лісів, постійного лісокористувача)
Лісництво Покровське _____ урочище _____
квартал № 32 виділ № 30 ділянка № 1 площа 2.5 га

Таксаційна характеристика насадження

Склад РС2Бп, вік 63 років, бонітет 1, середній діаметр 24 см, середня висота 21 м, повнота 0.70, тип лісу Б2Д, рельєф _____, експозиція _____, ґрунт _____, підріст _____, підлісок _____

Лісопатологічна характеристика насадження

Вид пошкодження насадження (лісова пожежа, буревій, сніголам, обледеніння, відмирання та всихання дерев, захаращеність, об'їдання шкідниками хвої/листя, наявність гусені, масовий літ метеликів, опадання хвої/листя, відлущення кори на стовбурах та інші ознаки, не характерні для нормального стану дерев) _____ Вітровал Бурелом _____

Ступінь пошкодження, ураження: _____ середнє
(поодинокі, слабке, середнє, сильне)

Вид розподілу пошкоджених дерев: _____ груповий _____
(поодинокий, груповий, куртинний)

Обсяг ушкодженої деревини на 1 гектарі (окоірно) 30 куб. метрів, у тому числі сухостійної 5 куб. метрів

Ознаки погіршення стану лісових насаджень виявив:

_____ м.лісу _____
(посада) _____ (підпис) _____
_____ 27 _____ 06 _____ 2021 року _____
_____ в.о. лісничого _____
(лісничий (помічник лісничого) _____ (підпис) _____
_____ 28_06 _____ 2021 року _____
_____ (ініціали та прізвище)
_____ (ініціали та прізвище)
Дривицький С.А.
(ініціали та прізвище)

Висновок інженера відділу (сектору) охорони і захисту лісу державного лісогосподарського (лісомисливського) підприємства або представника державного спеціалізованого лісозахисного підприємства щодо необхідності здійснення лісозахисних чи інших заходів з поліпшення санітарного стану лісів за результатами огляду санітарного стану лісової ділянки:

Потребує Санітарної рубки вибіркової

_____ Інженер ОЗЛ _____
(посада) _____ (підпис) _____
_____ 29 _____ 06 _____ 2021 року _____
_____ (ініціали та прізвище)
Майгун Ю.В.
(ініціали та прізвище)

ПОВІДОМЛЕННЯ
про появу ознак погіршення санітарного стану лісових насаджень

_____ Житомирська область _____
(Автономна Республіка Крим, область)
_____ ДП «Олевське лісове господарство» _____
(найменування власника лісів, постійного лісокористувача)
Лісництво Покровське _____ урочище _____
квартал № 36 виділ № 13 ділянка № 2 площа 1.6 га

Таксаційна характеристика насадження

Склад 100% + 5%, вік 66 років, бонітет 1, середній діаметр 28 см, середня висота 23 м, повнота 0.80, тип лісу В2ДС, рельєф _____, експозиція _____, ґрунт _____, підріст _____, підлісок _____

Лісопатологічна характеристика насадження

Вид пошкодження насадження (лісова пожежа, буревій, сніголам, обледеніння, відмирання та висихання дерев, захаращеність, об'їдання шкідниками хвої/листя, наявність гусені, масовий літ метеликів, опадання хвої/листя, відлущення кори на стовбурах та інші ознаки, не характерні для нормального стану дерев) Вітряна буря

Ступінь пошкодження, ураження: _____ Середнє
(поодинокі, слабке, середнє, сильне)

Вид розподілу пошкоджених дерев: _____ Груповий _____
(поодинокі, груповий, куртинний)

Обсяг ушкодженої деревини на 1 гектарі (окомірно) 20 куб. метрів, у тому числі сухостійної 5 куб. метрів

Ознаки погіршення стану лісових насаджень виявив:

М. М. М.
(посада)

[Підпис]
(підпис)

Козащенко О. Е.
(ініціали та прізвище)

07 07 2021 року

л. чий _____

(лісничий (помічник лісничого))

(підпис)

С. А. Дривницький

(ініціали та прізвище)

08 07 2021 року

Висновок інженера відділу (сектору) охорони і захисту лісу державного лісогосподарського (лісомисливського) підприємства або представника державного спеціалізованого лісозахисного підприємства щодо необхідності здійснення лісозахисних чи інших заходів з поліпшення санітарного стану лісів за результатами огляду санітарного стану лісової ділянки:

Потребує Вибіркової рубки санітарної

Інженер ОЗЛ
(посада)

[Підпис]
(підпис)

Майгун Ю. В.
(ініціали та прізвище)

09 07 2021 року

ПОВІДОМЛЕННЯ
про появу ознак погіршення санітарного стану лісових насаджень

_____ Житомирська область _____
(Автономна Республіка Крим, область)
_____ ДП «Олевське лісове господарство» _____
(найменування власника лісів, постійного лісокористувача)
Лісництво Покровське _____ урочище _____
квартал № 40 виділ № 2 ділянка № 2 площа 3.0 га

Таксаційна характеристика насадження

Склад БС 2 Бп, вік 70 років, бонітет 1, середній діаметр 28 см, середня висота 22 м, повнота 0.80, тип лісу Б2ДС, рельєф _____, експозиція _____, ґрунт _____, підріст _____, підлісок _____

Лісопатологічна характеристика насадження

Вид пошкодження насадження (лісова пожежа, буревій, сніголам, обледеніння, відмирання та всихання дерев, захаращеність, об'їдання шкідниками хвої/листя, наявність гусені, масовий літ метеликів, опадання хвої/листя, відлущення кори на стовбурах та інші ознаки, не характерні для нормального стану дерев) _____ Вітровал Бурелом _____

Ступінь пошкодження, ураження: _____ середнє
(поодинокі, слабке, середнє, сильне)

Вид розподілу пошкоджених дерев: _____ груповий _____
(поодинокі, груповий, куртинний)

Обсяг ушкодженої деревини на 1 гектарі (окомірно) 20 куб. метрів, у тому числі сухостійної 5 куб. метрів

Ознаки погіршення стану лісових насаджень виявив:

_____ м.лісу _____
(посада)

27 06 2021 року

_____ в.о. лісничого _____

(лісничий (помічник лісничого)

28 06 2021 року

_____ (підпис)
_____ (підпис)

Гушаревский В.Г.
(ініціали та прізвище)

Дривицький С.А.
(ініціали та прізвище)

Висновок інженера відділу (сектору) охорони і захисту лісу державного лісгосподарського (лісомисливського) підприємства або представника державного спеціалізованого лісозахисного підприємства щодо необхідності здійснення лісозахисних чи інших заходів з поліпшення санітарного стану лісів за результатами огляду санітарного стану лісової ділянки:

Потребує Санітарної рубки вибіркової

_____ Інженер ОЗЛ
(посада)

29 06 2021 року

_____ (підпис)

Майгун Ю.В.
(ініціали та прізвище)

ПОВІДОМЛЕННЯ
про появу ознак погіршення санітарного стану лісових насаджень

_____ Житомирська область _____
(Автономна Республіка Крим, область)
_____ ДП «Олевське лісове господарство» _____
(найменування власника лісів, постійного лісокористувача)
Лісництво Покровське _____ урочище _____
квартал № 41 виділ № 3 ділянка № 1 площа 0,5 га

Таксаційна характеристика насадження

Склад ЯС, 2Бн, вік 55 років, бонітет 3, середній діаметр 16 см, середня висота 15 м, повнота 0,70, тип лісу А2С, рельєф _____, експозиція _____, ґрунт _____, підріст _____, підлісок _____

Лісопатологічна характеристика насадження

Вид пошкодження насадження (лісова пожежа, буревій, сніголам, обледеніння, відмирання та висихання дерев, захаращеність, об'їдання шкідниками хвої/листя, наявність гусені, масовий літ метеликів, опадання хвої/листя, відлущення кори на стовбурах та інші ознаки, не характерні для нормального стану дерев) _____ Вітровал Бурелом _____

Ступінь пошкодження, ураження: _____ середнє _____
(поодинокі, слабке, середнє, сильне)

Вид розподілу пошкоджених дерев: _____ груповий _____
(поодинокий, груповий, куртинний)

Обсяг ушкодженої деревини на 1 гектарі (окомірно) 15 куб. метрів, у тому числі сухостійної 5 куб. метрів

Ознаки погіршення стану лісових насаджень виявив:

_____ м.лісу _____

(посада)

_____ 27 _____ 06 _____ 2021 року

_____ в.о. лісничого _____

(лісничий (помічник лісничого)

_____ 28 06 _____ 2021 року

_____ (підпис)

(підпис)

Пашарський В. Р?
(ініціали та прізвище)

Дривичкий С.А.
(ініціали та прізвище)

Висновок інженера відділу (сектору) охорони і захисту лісу державного лісогосподарського (лісомисливського) підприємства або представника державного спеціалізованого лісозахисного підприємства щодо необхідності здійснення лісозахисних чи інших заходів з поліпшення санітарного стану лісів за результатами огляду санітарного стану лісової ділянки:

Потребує Санітарної рубки вибіркової

_____ Інженер ОЗЛ

(посада)

_____ 29 _____ 06 _____ 2021 року

_____ (підпис)

Майгун Ю.В.

(ініціали та прізвище)

ПОВІДОМЛЕННЯ
про появу ознак погіршення санітарного стану лісових насаджень

_____ Житомирська область _____
(Автономна Республіка Крим, область)
_____ ДП «Олевське лісове господарство» _____
(найменування власника лісів, постійного лісокористувача)
Лісництво Покровське урочище _____
квартал № 46 виділ № 10 ділянка № _____ площа 1.2 га

Таксаційна характеристика насадження

Склад 9C315n, вік 64 років, бонітет 2, середній діаметр 20 см, середня висота 19 м, повнота 0.66, тип лісу B2DC, рельєф _____, експозиція _____, ґрунт _____, підріст _____, підлісок _____

Лісопатологічна характеристика насадження

Вид пошкодження насадження (лісова пожежа, буревій, сніголам, обледеніння, відмирання та всихання дерев, захаращеність, об'їдання шкідниками хвої/листя, наявність гусені, масовий літ метеликів, опадання хвої/листя, відлущення кори на стовбурах та інші ознаки, не характерні для нормального стану дерев) _____ Вітровал Бурелом _____

Ступінь пошкодження, ураження: _____ середнє _____
(поодинокі, слабке, середнє, сильне)

Вид розподілу пошкоджених дерев: _____ груповий _____
(поодинокі, груповий, куртинний)

Обсяг ушкодженої деревини на 1 гектарі (окомірно) 15 куб. метрів, у тому числі сухостійної 5 куб. метрів

Ознаки погіршення стану лісових насаджень виявив:

_____ м.лісу _____

(посада)

27 06 2021 року

_____ в.о. лісничого _____

(лісничий (помічник лісничого)

28 06 2021 року

(підпис)

(підпис)

Пожарський В.9?
(ініціали та прізвище)

Дривицький С.А.

(ініціали та прізвище)

Висновок інженера відділу (сектору) охорони і захисту лісу державного лісгосподарського (лісомисливського) підприємства або представника державного спеціалізованого лісозахисного підприємства щодо необхідності здійснення лісозахисних чи інших заходів з поліпшення санітарного стану лісів за результатами огляду санітарного стану лісової ділянки:

Потребує Санітарної рубки вибіркової

_____ Інженер ОЗЛ _____

(посада)

29 06 2021 року

(підпис)

Майгун Ю.В.

(ініціали та прізвище)

ПОВІДОМЛЕННЯ
про появу ознак погіршення санітарного стану лісових насаджень

_____ Житомирська область _____
(Автономна Республіка Крим, область)
_____ ДП «Олевське лісове господарство» _____
(найменування власника лісів, постійного лісокористувача)
Лісництво Покровське _____ урочище _____
квартал № 49 виділ № 48 ділянка № 2 площа 0.6 га

Таксаційна характеристика насадження

Склад 100%, вік 71 років, бонітет 2, середній діаметр 24 см, середня висота 20 м, повнота 0.70, тип лісу А2С, рельєф _____, експозиція _____, ґрунт _____, підріст _____, підлісок _____

Лісопатологічна характеристика насадження

Вид пошкодження насадження (лісова пожежа, буревій, сніголам, обледеніння, відмирання та всихання дерев, захаращеність, об'їдання шкідниками хвої/листя, наявність гусені, масовий літ метеликів, опадання хвої/листя, відлучення кори на стовбурах та інші ознаки, не характерні для нормального стану дерев) _____ Вітровал Бурелом _____

Ступінь пошкодження, ураження: _____ середнє
(поодинокі, слабке, середнє, сильне)

Вид розподілу пошкоджених дерев: _____ груповий _____
(поодинокий, груповий, куртинний)

Обсяг ушкодженої деревини на 1 гектарі (окомірно) 30 куб. метрів, у тому числі сухостійної 5 куб. метрів

Ознаки погіршення стану лісових насаджень виявив:

_____ м.лісу _____
(посада)

___27___ __06___ 2021 року

_____ в.о. лісничого _____

(лісничий (помічник лісничого)

___28___ __06___ 2021 року

(підпис)

(підпис)

Начанко А.А.
(ініціали та прізвище)

Дривецький С.А.
(ініціали та прізвище)

Висновок інженера відділу (сектору) охорони і захисту лісу державного лісгосподарського (лісомисливського) підприємства або представника державного спеціалізованого лісозахисного підприємства щодо необхідності здійснення лісозахисних чи інших заходів з поліпшення санітарного стану лісів за результатами огляду санітарного стану лісової ділянки:

Потребує Санітарної рубки вибіркової

_____ Інженер ОЗЛ _____
(посада)

(підпис)

Майгун Ю.В.
(ініціали та прізвище)

___29___ __06___ 2021 року

ПОВІДОМЛЕННЯ
про появу ознак погіршення санітарного стану лісових насаджень

Житомирська

(Автономна Республіка Крим, область)

ДП»Оевське «ЛГ

(найменування власника лісів, постійного лісокористувача)

Лісництво Журжевицьке

урочище _____

квартал № 15

виділ № 15

ділянка № _____

площа 1,8 га

Таксаційна характеристика насадження

Скла 10Сз+Бп, вік 51 років, бонітет 3, середній висота 14 м, середня діаметр 18 см, повнота 0,7, тип лісу А1С рельєф рівний, експозиція _____, ґрунт _____, підріст _____, підлісок Лісопатологічна характеристика насадження

Вид пошкодження насадження (лісова пожежа, буревій, сніголам, обледеніння, відмирання та висихання дерев, захаращеність, об'їдання шкідниками хвої/листя, наявність гусені, масовий літ метеликів, опадання хвої/листя, відлущення кори на стовбурах та інші ознаки, не характерні для нормального стану дерев)

Верхівковий короїд

Ступінь пошкодження, ураження: _____ середнє _____

(поодинокі, слабке, середнє, сильне)

Вид розподілу пошкоджених дерев: _____ груповий _____

(поодинокий, груповий, куртинний)

Обсяг ушкодженої деревини на 1 гектарі (окоірно) 25 куб. метрів, у тому числі сухостійної 25 куб. метрів

Ознаки погіршення стану лісових насаджень виявив:

_____ м.лісу _____

(посада)

(підпис)

Степанець В.М. _____

(ініціали та прізвище)

15, 07 2021 року

_____ Лісничий _____

(лісничий (помічник лісничого))

(підпис)

_____ А.А.Шеремет _____

(ініціали та прізвище)

15 07 2021 року

Висновок інженера відділу (сектору) охорони і захисту лісу державного лісгосподарського (лісомисливського) підприємства або представника державного спеціалізованого лісозахисного підприємства щодо необхідності здійснення лісозахисних чи інших заходів з поліпшення санітарного стану лісів за результатами огляду санітарного стану лісової ділянки:

потребує срв

---Інженер ОЗЛ-----

15 07 2021 року

(підпис)

-----Ю.В.Майгун-----

(ініціали та прізвище) ПОВІДОМЛЕННЯ

про появу ознак погіршення санітарного стану лісових насаджень

ПОВІДОМЛЕННЯ
про появу ознак погіршення санітарного стану лісових насаджень

Житомирська

(Автономна Республіка Крим, область)

ДП»Оевське «ЛГ

(найменування власника лісів, постійного лісокористувача)

Лісництво **Журжевицьке**

урочище _____

квартал № **20**

виділ № **16**

ділянка № 1

площа **5,0** га

Таксаційна характеристика насадження

Скла 9Сз1Бп, вік **54** років, бонітет **1**, середній висота **20** м, середня діаметр **20** см, повнота **0,75**, тип лісу В2ДС, рельєф рівний, експозиція _____, ґрунт _____, підріст _____, підлісок **Лісопатологічна характеристика насадження**

Вид пошкодження насадження (лісова пожежа, буревій, сніголам, обледеніння, відмирання та всихання дерев, захаращеність, об'їдання шкідниками хвої/листя, наявність гусені, масовий літ метеликів, опадання хвої/листя, відлущення кори на стовбурах та інші ознаки, не характерні для нормального стану дерев)

Верхівковий короїд

Ступінь пошкодження, ураження: _____ **середнє** _____

(поодинокі, слабке, середнє, сильне)

Вид розподілу пошкоджених дерев: _____ **груповий** _____

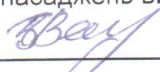
(поодинокі, груповий, куртинний)

Обсяг ушкодженої деревини на 1 гектарі (окоірно) **30** куб. метрів, у тому числі сухостійної **30** куб. метрів

Ознаки погіршення стану лісових насаджень виявив:

_____ м.лісу _____

(посада)



(підпис)

Борець І.В. _____

(ініціали та прізвище)

15, **07** **2021** року

_____ Лісничий _____

(лісничий (помічник лісничого))



(підпис)

А.А.Шеремет _____

(ініціали та прізвище)

15, **07** **2021** року

Висновок інженера відділу (сектору) охорони і захисту лісу державного лісгосподарського (лісомисливського) підприємства або представника державного спеціалізованого лісозахисного підприємства щодо необхідності здійснення лісозахисних чи інших заходів з поліпшення санітарного стану лісів за результатами огляду санітарного стану лісової ділянки:

_____ **потребує срв** _____

--ІнженерОЗЛ-----

15 **07** **2021** року

(підпис)

-----Ю.В.Майгун-----

(ініціали та прізвище) **ПОВІДОМЛЕННЯ**

про появу ознак погіршення санітарного стану лісових насаджень

ПОВІДОМЛЕННЯ
про появу ознак погіршення санітарного стану лісових насаджень

Житомирська

(Автономна Республіка Крим, область)

ДП»Оевське «ЛГ

(найменування власника лісів, постійного лісокористувача)

Лісництво Журжевицьке

урочище _____

квартал № 27

виділ № 11

ділянка № _____

площа 1,8 га

Таксаційна характеристика насадження

Скла 10Сз_, вік 60 років, бонітет 2_, середній висота 17 м, середня діаметр 22 см, повнота 0,7 тип лісу A1C рельєф рівний_, експозиція _____, ґрунт _____, підріст _____, підлісок Лісопатологічна характеристика насадження

Вид пошкодження насадження (лісова пожежа, буревій, сніголам, обледеніння, відмирання та всихання дерев, захаращеність, об'їдання шкідниками хвої/листя, наявність гусені, масовий літ метеликів, опадання хвої/листя, відлущення кори на стовбурах та інші ознаки, не характерні для нормального стану дерев)

Верхівковий короїд

Ступінь пошкодження, ураження: _____ **середнє** _____

(поодинокі, слабке, середнє, сильне)

Вид розподілу пошкоджених дерев: _____ **груповий** _____

(поодинокі, груповий, куртинний)

Обсяг ушкодженої деревини на 1 гектарі (окомірно) 25 куб. метрів, у тому числі сухостійної 25 куб. метрів

Ознаки погіршення стану лісових насаджень виявив:

_____ м.лісу _____

(посада)

_____ (підпис)

Степанець В.М. _____

(ініціали та прізвище)

15, 07 2021 року

_____ Лісничий _____

(лісничий (помічник лісничого))

_____ (підпис)

_____ А.А.Шеремет _____

(ініціали та прізвище)

15, 07 2021 року

Висновок інженера відділу (сектору) охорони і захисту лісу державного лісгосподарського (лісомисливського) підприємства або представника державного спеціалізованого лісозахисного підприємства щодо необхідності здійснення лісозахисних чи інших заходів з поліпшення санітарного стану лісів за результатами огляду санітарного стану лісової ділянки:

_____ **потребує срв** _____

_____ Інженер ОЗЛ _____

15, 07 2021 року

(підпис)

_____ Ю.В.Майгун _____

(ініціали та прізвище)

про появу ознак погіршення санітарного стану лісових насаджень

ПОВІДОМЛЕННЯ
про появу ознак погіршення санітарного стану лісових насаджень

Житомирська

(Автономна Республіка Крим, область)

ДП»Оевське «ЛГ

(найменування власника лісів, постійного лісокористувача)

Лісництво **Журжевицьке**

урочище _____

квартал № **27**

виділ № **55**

ділянка № _____

площа **0,5** га

Таксаційна характеристика насаджень

Скла 10Сз, вік **70** років, бонітет **1**, середній висота **22** м, середня діаметр **26** см, повнота **0,6** тип лісу **В2ДС** рельєф **рівний**, експозиція _____, ґрунт _____, підріст _____, підлісок **Лісопатологічна характеристика насаджень**

Вид пошкодження насаджень (лісова пожежа, буревій, сніголам, обледеніння, відмирання та всихання дерев, захаращеність, об'їдання шкідниками хвої/листя, наявність гусені, масовий літ метеликів, опадання хвої/листя, відлущення кори на стовбурах та інші ознаки, не характерні для нормального стану дерев)

Верхівковий короїд

Ступінь пошкодження, ураження: _____ **середнє** _____

(поодинокі, слабке, середнє, сильне)

Вид розподілу пошкоджених дерев: _____ **груповий** _____

(поодинокі, груповий, куртинний)

Обсяг ушкодженої деревини на 1 гектарі (окомірно) **25** куб. метрів, у тому числі сухостійної **25** куб. метрів

Ознаки погіршення стану лісових насаджень виявив:

_____ м.лісу _____

(посада)

(підпис)

Степанець В.М. _____

(ініціали та прізвище)

15, **07** **2021** року

_____ Лісничий _____

(лісничий (помічник лісничого))

(підпис)

_____ А.А.Шеремет _____

(ініціали та прізвище)

15, **07** **2021** року

Висновок інженера відділу (сектору) охорони і захисту лісу державного лісгосподарського (лісомисливського) підприємства або представника державного спеціалізованого лісозахисного підприємства щодо необхідності здійснення лісозахисних чи інших заходів з поліпшення санітарного стану лісів за результатами огляду санітарного стану лісової ділянки:

_____ **потребує** **срв** _____

---Інженер ОЗЛ-----

15, **07** **2021** року

(підпис)

-----Ю.В.Майгун-----

(ініціали та прізвище) **ПОВІДОМЛЕННЯ**

про появу ознак погіршення санітарного стану лісових насаджень

ПОВІДОМЛЕННЯ
про появу ознак погіршення санітарного стану лісових насаджень

Житомирська

(Автономна Республіка Крим, область)

ДП»Оевське «ЛГ

(найменування власника лісів, постійного лісокористувача)

Лісництво **Журжевицьке**

урочище _____

квартал № **27**

виділ № **56**

ділянка № _____

площа **2,1** га

Таксаційна характеристика насадження

Скла 10Сз+Бп, вік **66** років, бонітет **2**, середній висота **19** м, середня діаметр **22** см, повнота **0,75**, тип лісу **A1C**, рельєф **рівний**, експозиція _____, ґрунт _____, підріст _____, підлісок **Лісопатологічна характеристика насадження**

Вид пошкодження насадження (лісова пожежа, буревій, сніголам, обледеніння, відмирання та всихання дерев, захаращеність, об'їдання шкідниками хвої/листя, наявність гусені, масовий літ метеликів, опадання хвої/листя, відлущення кори на стовбурах та інші ознаки, не характерні для нормального стану дерев)

Верхівковий короїд

Ступінь пошкодження, ураження: _____ **середнє** _____

(поодинокі, слабке, середнє, сильне)

Вид розподілу пошкоджених дерев: _____ **груповий** _____

(поодинокі, груповий, куртинний)

Обсяг ушкодженої деревини на 1 гектарі (окомірно) **20** куб. метрів, у тому числі сухостійної **20** куб. метрів

Ознаки погіршення стану лісових насаджень виявив:

_____ м.лісу _____

(посада)



(підпис)

Степанець В.М. _____

(ініціали та прізвище)

15 **07** **2021** року

_____ Лісничий _____

(лісничий (помічник лісничого))



(підпис)

_____ А.А.Шеремет _____

(ініціали та прізвище)

15 **07** **2021** року

Висновок інженера відділу (сектору) охорони і захисту лісу державного лісгосподарського (лісомисливського) підприємства або представника державного спеціалізованого лісозахисного підприємства щодо необхідності здійснення лісозахисних чи інших заходів з поліпшення санітарного стану лісів за результатами огляду санітарного стану лісової ділянки:

_____ **потребує** **срв** _____

_____ Інженер ОЗЛ _____

15 **07** **2021** року

(підпис)

_____ Ю.В.Майгун _____

(ініціали та прізвище)

про появу ознак погіршення санітарного стану лісових насаджень

ПОВІДОМЛЕННЯ
про появу ознак погіршення санітарного стану лісових насаджень

Житомирська

(Автономна Республіка Крим, область)

ДП»Оевське «ЛГ

(найменування власника лісів, постійного лісокористувача)

Лісництво Журжевицьке

урочище _____

квартал № 32

виділ № 26

ділянка № _____

площа 2,4 га

Таксаційна характеристика насаджень

Скла 6Сз(45)3Сз(56)1Бп_, вік 45 років, бонітет 2, середній висота 15 м, середня діаметр 16 см, повнота 0,7 тип лісу A2C рельєф рівний, експозиція _____, ґрунт _____, підріст _____, підлісок Лісопатологічна характеристика насаджень

Вид пошкодження насаджень (лісова пожежа, буревій, сніголам, обледеніння, відмирання та всихання дерев, захаращеність, об'їдання шкідниками хвої/листя, наявність гусені, масовий літ метеликів, опадання хвої/листя, відлущення кори на стовбурах та інші ознаки, не характерні для нормального стану дерев)

Верхівковий короїд

Ступінь пошкодження, ураження: _____ середнє _____

(поодинокі, слабке, середнє, сильне)

Вид розподілу пошкоджених дерев: _____ **груповий** _____

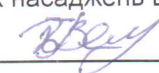
(поодинокий, груповий, куртинний)

Обсяг ушкодженої деревини на 1 гектарі (окоірно) 25 куб. метрів, у тому числі сухостійної 25 куб. метрів

Ознаки погіршення стану лісових насаджень виявив:

_____ м.лісу _____

(посада)

_____ 

(підпис)


Борець І.В. _____

(ініціали та прізвище)

15, 07 2021 року

_____ Лісничий _____

(лісничий (помічник лісничого))

_____ 

(підпис)

_____ А.А.Шеремет _____

(ініціали та прізвище)

15, 07 2021 року

Висновок інженера відділу (сектору) охорони і захисту лісу державного лісгосподарського (лісомисливського) підприємства або представника державного спеціалізованого лісозахисного підприємства щодо необхідності здійснення лісозахисних чи інших заходів з поліпшення санітарного стану лісів за результатами огляду санітарного стану лісової ділянки:

_____ **потребує** срв _____

_____ Інженер ОЗЛ _____

15, 07 2021 року

(підпис)

_____ Ю.В.Майгун _____

(ініціали та прізвище)

про появу ознак погіршення санітарного стану лісових насаджень

ПОВІДОМЛЕННЯ
про появу ознак погіршення санітарного стану лісових насаджень

Житомирська

(Автономна Республіка Крим, область)

ДП»Оевське «ЛГ

(найменування власника лісів, постійного лісокористувача)

Лісництво Журжевицьке

урочище _____

квартал № 32

виділ № 31

ділянка № _____

площа 1,2 га

Таксаційна характеристика насадження

Скла 7Сз(70)1Бп2Сз(100)_, вік 70 років, бонітет 2_, середній висота 19 м, середня діаметр 24 см, повнота 0,6 тип лісу A2C рельєф рівний, експозиція _____, ґрунт _____, підріст _____, підлісок Лісопатологічна характеристика насадження

Вид пошкодження насадження (лісова пожежа, буревій, сніголам, обледеніння, відмирання та всихання дерев, захаращеність, об'їдання шкідниками хвої/листя, наявність гусені, масовий літ метеликів, опадання хвої/листя, відлущення кори на стовбурах та інші ознаки, не характерні для нормального стану дерев)

Верхівковий короїд

Ступінь пошкодження, ураження: _____ середнє _____

(поодинокі, слабке, середнє, сильне)

Вид розподілу пошкоджених дерев: _____ груповий _____


(поодинокий, груповий, куртинний)

Обсяг ушкодженої деревини на 1 гектарі (окоірно) 25 куб. метрів, у тому числі сухостійної 25 куб. метрів

Ознаки погіршення стану лісових насаджень виявив:

_____ м.лісу _____

(посада)

 _____
(підпис)

Борець І.В. _____

(ініціали та прізвище)

15, 07 2021 року

_____ Лісничий _____

(лісничий (помічник лісничого))

 _____
(підпис)

_____ А.А.Шеремет _____

(ініціали та прізвище)

15, 07 2021 року

Висновок інженера відділу (сектору) охорони і захисту лісу державного лісгосподарського (лісомисливського) підприємства або представника державного спеціалізованого лісозахисного підприємства щодо необхідності здійснення лісозахисних чи інших заходів з поліпшення санітарного стану лісів за результатами огляду санітарного стану лісової ділянки:

_____ потребує срв _____

--Інженер ОЗЛ--

15, 07 2021 року

(підпис)

-----Ю.В.Майгун-----

(ініціали та прізвище)

про появу ознак погіршення санітарного стану лісових насаджень

ПОВІДОМЛЕННЯ
про появу ознак погіршення санітарного стану лісових насаджень

Житомирська

(Автономна Республіка Крим, область)

ДП»Оевське «ЛГ

(найменування власника лісів, постійного лісокористувача)

Лісництво **Журжевицьке**

урочище _____

квартал № **38**

виділ № **15**

ділянка № _____

площа **4,9** га

Таксаційна характеристика насадження

Скла 7Сз3Бп+Ос вік **65** років, бонітет **1**, середній висота **21** м, середня діаметр **26** см, повнота **0,7**, тип лісу **ВЗДС** рельєф **рівний**, експозиція _____, ґрунт _____, підріст _____, підлісок **Лісопатологічна характеристика насадження**

Вид пошкодження насадження (лісова пожежа, буревій, сніголам, обледеніння, відмирання та висихання дерев, захаращеність, об'їдання шкідниками хвої/листя, наявність гусені, масовий літ метеликів, опадання хвої/листя, відлущення кори на стовбурах та інші ознаки, не характерні для нормального стану дерев)

Верхівковий короїд

Ступінь пошкодження, ураження: _____ середнє _____

(поодинокі, слабке, середнє, сильне)

Вид розподілу пошкоджених дерев: _____ **груповий** _____

(поодинокі, груповий, куртинний)

Обсяг ушкодженої деревини на 1 гектарі (окомірно) **25** куб. метрів, у тому числі сухостійної **25** куб. метрів

Ознаки погіршення стану лісових насаджень виявив:

_____ м.лісу _____

(посада)

В.В.В.
(підпис)

Борець І.В. _____

(ініціали та прізвище)

15, **07** **2021** року

_____ Лісничий _____

(лісничий (помічник лісничого))

А.А.Шеремет
(підпис)

_____ А.А.Шеремет _____

(ініціали та прізвище)

15, **07** **2021** року

Висновок інженера відділу (сектору) охорони і захисту лісу державного лісгосподарського (лісомисливського) підприємства або представника державного спеціалізованого лісозахисного підприємства щодо необхідності здійснення лісозахисних чи інших заходів з поліпшення санітарного стану лісів за результатами огляду санітарного стану лісової ділянки:

_____ потребує **срв** _____

---Інженер ОЗЛ-----

15, **07** **2021** року

(підпис)

-----Ю.В.Майгун-----

(ініціали та прізвище)

ПОВІДОМЛЕННЯ
про появу ознак погіршення санітарного стану лісових насаджень

ПОВІДОМЛЕННЯ
про появу ознак погіршення санітарного стану лісових насаджень

Житомирська

(Автономна Республіка Крим, область)

ДП»Оевське «ЛГ

(найменування власника лісів, постійного лісокористувача)

Лісництво Журжевицьке

урочище _____

квартал № 38

виділ № 43

ділянка № _____

площа 0,7 га

Таксаційна характеристика насадження

Скла 9Сз1Бп вік 56 років, бонітет 1, середній висота 19 м, середня діаметр 22 см, повнота 0,6 тип лісу ВЗДС рельєф рівний, експозиція _____, ґрунт _____, підріст _____, підлісок Лісопатологічна характеристика насадження

Вид пошкодження насадження (лісова пожежа, буревій, сніголам, обледеніння, відмирання та всихання дерев, захаращеність, об'їдання шкідниками хвої/листя, наявність гусені, масовий літ метеликів, опадання хвої/листя, відлущення кори на стовбурах та інші ознаки, не характерні для нормального стану дерев)

Верхівковий короїд

Ступінь пошкодження, ураження: _____ середнє _____

(поодинокі, слабке, середнє, сильне)

Вид розподілу пошкоджених дерев: _____ груповий _____


(поодинокі, групові, куртинні)

Обсяг ушкодженої деревини на 1 гектарі (окоірно) 20 куб. метрів, у тому числі сухостійної 20 куб. метрів

Ознаки погіршення стану лісових насаджень виявив:

_____ м.лісу _____

(посада)


_____ (підпис)


Борець І.В. _____

(ініціали та прізвище)

15, 07 2021 року

_____ Лісничий _____

(лісничий (помічник лісничого)


_____ (підпис)

А.А.Шеремет _____

(ініціали та прізвище)

15, 07 2021 року

Висновок інженера відділу (сектору) охорони і захисту лісу державного лісгосподарського (лісомисливського) підприємства або представника державного спеціалізованого лісозахисного підприємства щодо необхідності здійснення лісозахисних чи інших заходів з поліпшення санітарного стану лісів за результатами огляду санітарного стану лісової ділянки:

_____ потребує срв _____

---Інженер ОЗЛ-----

15 07 2021 року

(підпис)

-----Ю.В.Майгун-----

(ініціали та прізвище)

про появу ознак погіршення санітарного стану лісових насаджень

ПОВІДОМЛЕННЯ
про появу ознак погіршення санітарного стану лісових насаджень

Житомирська

(Автономна Республіка Крим, область)

ДП»Оевське «ЛГ

(найменування власника лісів, постійного лісокористувача)

Лісництво Журжевицьке

урочище _____

квартал № 42

виділ № 48

ділянка № _____

площа 5,0 га

Таксаційна характеристика насадження

Скла 10Сз вік 62 років, бонітет 1, середній висота 21 м, середня діаметр 22 см, повнота 0,75 тип лісу А2С рельєф рівний, експозиція _____, ґрунт _____, підріст _____, підлісок Лісопатологічна характеристика насадження

Вид пошкодження насадження (лісова пожежа, буревій, сніголам, обледеніння, відмирання та всихання дерев, захаращеність, об'їдання шкідниками хвої/листя, наявність гусені, масовий літ метеликів, опадання хвої/листя, відлущення кори на стовбурах та інші ознаки, не характерні для нормального стану дерев)

Верхівковий короїд

Ступінь пошкодження, ураження: _____ середнє _____

(поодинокі, слабке, середнє, сильне)

Вид розподілу пошкоджених дерев: _____ груповий _____

(поодинокі, груповий, куртинний)

Обсяг ушкодженої деревини на 1 гектарі (окомірно) 30 куб. метрів, у тому числі сухостійної 30 куб. метрів

Ознаки погіршення стану лісових насаджень виявив:

_____ м.лісу _____

(посада)

_____ (підпис)

Рябущиць С.І.

(ініціали та прізвище)

15, 07 2021 року

_____ Лісничий _____

(лісничий (помічник лісничого)

_____ (підпис)

_____ А.А.Шеремет _____

(ініціали та прізвище)

15, 07 2021 року

Висновок інженера відділу (сектору) охорони і захисту лісу державного лісгосподарського (лісомисливського) підприємства або представника державного спеціалізованого лісозахисного підприємства щодо необхідності здійснення лісозахисних чи інших заходів з поліпшення санітарного стану лісів за результатами огляду санітарного стану лісової ділянки:

_____ потребує срв _____

_____ Інженер ОЗЛ _____

15, 07 2021 року

(підпис)

_____ Ю.В.Майгун _____

(ініціали та прізвище)

про появу ознак погіршення санітарного стану лісових насаджень

ПОВІДОМЛЕННЯ
про появу ознак погіршення санітарного стану лісових насаджень

Житомирська

(Автономна Республіка Крим, область)

ДП»Оевське «ЛГ

(найменування власника лісів, постійного лісокористувача)

Лісництво Журжевицьке

урочище _____

квартал № 43

виділ № 41

ділянка № _____

площа 4,7 га

Таксаційна характеристика насадження

Скла 9Сз1Бп вік 49 років, бонітет 2, середній висота 16 м, середня діаметр 20 см, повнота 0,8 тип лісу **ВЗДС** рельєф рівний, експозиція _____, ґрунт _____, підріст _____, підлісок Лісопатологічна характеристика насадження

Вид пошкодження насадження (лісова пожежа, буревій, сніголам, обледеніння, відмирання та всихання дерев, захаращеність, об'їдання шкідниками хвої/листя, наявність гусені, масовий літ метеликів, опадання хвої/листя, відлущення кори на стовбурах та інші ознаки, не характерні для нормального стану дерев)

Верхівковий короїд

Ступінь пошкодження, ураження: _____ середнє _____

(поодинокі, слабке, середнє, сильне)

Вид розподілу пошкоджених дерев: _____ груповий _____

(поодинокий, груповий, куртинний)

Обсяг ушкодженої деревини на 1 гектарі (окомірно) 25 куб. метрів, у тому числі сухостійної 25 куб. метрів

Ознаки погіршення стану лісових насаджень виявив:

_____ м.лісу _____

(посада)

(підпис)

Рябушиць С.І.

(ініціали та прізвище)

15, 07 2021 року

_____ Лісничий _____

(лісничий (помічник лісничого))

(підпис)

_____ А.А.Шеремет _____

(ініціали та прізвище)

15, 07 2021 року

Висновок інженера відділу (сектору) охорони і захисту лісу державного лісгосподарського (лісомисливського) підприємства або представника державного спеціалізованого лісозахисного підприємства щодо необхідності здійснення лісозахисних чи інших заходів з поліпшення санітарного стану лісів за результатами огляду санітарного стану лісової ділянки:

_____ потребує срв _____

_____ Інженер ОЗЛ _____

15, 07 2021 року

(підпис)

_____ Ю.В.Майгун _____

(ініціали та прізвище)

про появу ознак погіршення санітарного стану лісових насаджень

ПОВІДОМЛЕННЯ
про появу ознак погіршення санітарного стану лісових насаджень

Житомирська

(Автономна Республіка Крим, область)

ДП»Оевське «ЛГ

(найменування власника лісів, постійного лісокористувача)

Лісництво Журжевицьке

урочище _____

квартал № 43

виділ № 44

ділянка № _____

Площа 2,3 га

Таксаційна характеристика насадження

Скла 10Сз+Бп вік 53 років, бонітет 3, середній висота 14 м, середня діаметр 16 см, повнота 0,8 тип лісу В2ДС рельєф рівний, експозиція _____, ґрунт _____, підріст _____, підлісок Лісопатологічна характеристика насадження

Вид пошкодження насадження (лісова пожежа, буревій, сніголам, обледеніння, відмирання та висихання дерев, захаращеність, об'їдання шкідниками хвої/листя, наявність гусені, масовий літ метеликів, опадання хвої/листя, відлущення кори на стовбурах та інші ознаки, не характерні для нормального стану дерев)

Верхівковий короїд

Ступінь пошкодження, ураження: _____ середнє _____

(поодинокі, слабке, середнє, сильне)

Вид розподілу пошкоджених дерев: _____ груповий _____

(поодинокі, груповий, куртинний)

Обсяг ушкодженої деревини на 1 гектарі (окоірно) 20 куб. метрів, у тому числі сухостійної 20 куб. метрів

Ознаки погіршення стану лісових насаджень виявив:

_____ м.лісу _____

(посада)

_____ (підпис)

Рябушиць С.І.

(ініціали та прізвище)

15, 07 2021 року

_____ Лісничий _____

(лісничий (помічник лісничого))

_____ (підпис)

_____ А.А.Шеремет _____

(ініціали та прізвище)

15, 07 2021 року

Висновок інженера відділу (сектору) охорони і захисту лісу державного лісогосподарського (лісомисливського) підприємства або представника державного спеціалізованого лісозахисного підприємства щодо необхідності здійснення лісозахисних чи інших заходів з поліпшення санітарного стану лісів за результатами огляду санітарного стану лісової ділянки:

_____ потребує све _____

_____ Інженер ОЗЛ _____

15, 07 2021 року

(підпис)

_____ Ю.В.Майгун _____

(ініціали та прізвище)

про появу ознак погіршення санітарного стану лісових насаджень

ПОВІДОМЛЕННЯ
про появу ознак погіршення санітарного стану лісових насаджень

Житомирська

(Автономна Республіка Крим, область)

ДП "Олевське лісове господарство"

(найменування власника лісів, постійного лісокористувача)

Лісництво Олевське

квартал № 5

виділ № 52

урочище _____

ділянка № _____ площа 1,4 га

Таксаційна характеристика насадження

Склад 75/80/35/70, вік 80 років, бонітет 1, середній діаметр 32 см, середня висота 25 м, повнота 0,70, тип лісу Б3БС, рельєф рівнинний, експозиція _____, ґрунт _____, підріст _____, підлісок _____

Лісопатологічна характеристика насадження

Вид пошкодження насадження (лісова пожежа, буревій, сніголам, обледеніння, відмирання та всихання дерев, захаращеність, об'їдання шкідниками хвої/листя, наявність гусені, масовий літ метеликів, опадання хвої/листя, відлущення кори на стовбурах та інші ознаки, не характерні для нормального стану дерев)

Вітровал, буревій

Ступінь пошкодження, ураження: _____

середнє

(поодинокі, слабкі, середні, сильні)

Вид розподілу пошкоджених дерев: _____

куртинний

(поодинокі, групові, куртинні)

Обсяг ушкодженої деревини на 1 гектарі (окопірно) 20 куб. метрів, у тому числі сухостійної 10 куб. метрів

Ознаки погіршення стану лісових насаджень виявив:

Ст.м.л.ІІ м.д.

(посада)

[підпис]

(підпис)

О.С. Люшенко

(ініціали та прізвище)

12 07 2021 року

Лісничий

(лісничий (помічник лісничого))

[підпис]

(підпис)

П.С. Яценко

(ініціали та прізвище)

12 07 2021 року

Висновок інженера відділу (сектору) охорони і захисту лісу державного лісгосподарського (лісомисливського) підприємства або представника державного спеціалізованого лісозахисного підприємства щодо необхідності здійснення лісозахисних чи інших заходів з поліпшення санітарного стану лісів за результатами огляду санітарного стану лісової ділянки: _____ Потребує проведення СРВ

Інженер ОЗЛ

(посада)

[підпис]

(підпис)

Ю.В.Майгун

(ініціали та прізвище)

13 07 2021 року

ПОВІДОМЛЕННЯ
про появу ознак погіршення санітарного стану лісових насаджень

Житомирська

(Автономна Республіка Крим, область)

ДП "Олевське лісове господарство"

(найменування власника лісів, постійного лісокористувача)

Лісництво Олевське урочище _____
квартал № 12 виділ № 19 ділянка № 1 площа 5,2 га

Таксаційна характеристика насаджень

Склад 7Бн 1Бн 1Вн 1Г+0с вік 55 років, бонітет 1А, середній діаметр 24 см, середня висота 22 м, повнота 0,70, тип лісу В3С, рельєф хвилястий, експозиція _____, ґрунт _____, підріст _____, підлісок _____

Лісопатологічна характеристика насаджень

Вид пошкодження насаджень (лісова пожежа, буревій, сніголам, обледеніння, відмирання та всихання дерев, захаращеність, об'їдання шкідниками хвої/листя, наявність гусені, масовий літ метеликів, опадання хвої/листя, відлущення кори на стовбурах та інші ознаки, не характерні для нормального стану дерев)

Вітровал, буревій

Ступінь пошкодження, ураження: _____ середнє
(поодинокі, слабке, середнє, сильне)

Вид розподілу пошкоджених дерев: _____ куртинний
(поодинокий, груповий, куртинний)

Обсяг ушкодженої деревини на 1 гектарі (окоірно) 30 куб. метрів, у тому числі сухостійної 15 куб. метрів

Ознаки погіршення стану лісових насаджень виявив:

Ст.м.л.ІІ м.д.

(посада)

12 07 2021 року

(підпис)

О.С. Люшенко

(ініціали та прізвище)

Лісничий

(лісничий (помічник лісничого))

12 07 2021 року

(підпис)

П.С. Яценко

(ініціали та прізвище)

Висновок інженера відділу (сектору) охорони і захисту лісу державного лісогосподарського (лісомисливського) підприємства або представника державного спеціалізованого лісозахисного підприємства щодо необхідності здійснення лісозахисних чи інших заходів з поліпшення санітарного стану лісів за результатами огляду санітарного стану лісової ділянки: _____ Потребує проведення СРВ

Інженер ОЗЛ

(посада)

13 07 2021 року

(підпис)

Ю.В. Майгун

(ініціали та прізвище)

ПОВІДОМЛЕННЯ
про появу ознак погіршення санітарного стану лісових насаджень

Житомирська

(Автономна Республіка Крим, область)

ДП "Олевське лісове господарство"

(найменування власника лісів, постійного лісокористувача)

Лісництво Олевське

урочище _____

квартал № 20

виділ № 24

ділянка № 3

площа 2,0 га

Таксаційна характеристика насадження

Склад БС 2Бн, вік 70 років, бонітет 1, середній діаметр 30 см, середня висота 23 м, повнота 0,70, тип лісу БС 2Бн, рельєф рівнинний, експозиція _____, ґрунт _____, підріст _____, підлісок _____

Лісопатологічна характеристика насадження

Вид пошкодження насадження (лісова пожежа, буревій, сніголам, обледеніння, відмирання та всихання дерев, захаращеність, об'їдання шкідниками хвої/листя, наявність гусені, масовий літ метеликів, опадання хвої/листя, відлущення кори на стовбурах та інші ознаки, не характерні для нормального стану дерев)

Лісова низова пожежа

Ступінь пошкодження, ураження: _____ середнє
(поодинокі, слабке, середнє, сильне)

Вид розподілу пошкоджених дерев: _____ куртинний
(поодинокі, груповий, куртинний)

Обсяг ушкодженої деревини на 1 гектарі (окомірно) 30 куб. метрів, у тому числі сухостійної 25 куб. метрів

Ознаки погіршення стану лісових насаджень виявив:

Ст.м.л.ІІ м.д.

(посада)

[підпис]
(підпис)

О.С. Люшенко

(ініціали та прізвище)

12 07 2021 року

Лісничий

(лісничий (помічник лісничого))

[підпис]
(підпис)

П.С. Яценко

(ініціали та прізвище)

12 07 2021 року

Висновок інженера відділу (сектору) охорони і захисту лісу державного лісгосподарського (лісомисливського) підприємства або представника державного спеціалізованого лісозахисного підприємства щодо необхідності здійснення лісозахисних чи інших заходів з поліпшення санітарного стану лісів за результатами огляду санітарного стану лісової ділянки: _____ Потребує проведення СРВ

Інженер ОЗЛ

(посада)

[підпис]
(підпис)

Ю.В.Майгун

(ініціали та прізвище)

13 07 2021 року

ПОВІДОМЛЕННЯ
про появу ознак погіршення санітарного стану лісових насаджень

Житомирська

(Автономна Республіка Крим, область)

ДП "Олевське лісове господарство"

(найменування власника лісів, постійного лісокористувача)

Лісництво Олевське урочище _____
квартал № 21 виділ № 9 ділянка № 3 площа 2,0 га

Таксаційна характеристика насаджень

Склад 8С 2Бн + 1Ос, вік 70 років, бонітет 1, середній діаметр 28 см, середня висота 24 м, повнота 0.80, тип лісу Б38с, рельєф рівнинний, експозиція _____, ґрунт _____, підріст _____, підлісок _____

Лісопатологічна характеристика насаджень

Вид пошкодження насаджень (лісова пожежа, буревій, сніголам, обледеніння, відмирання та всихання дерев, захаращеність, об'їдання шкідниками хвої/листя, наявність гусені, масовий літ метеликів, опадання хвої/листя, відлущення кори на стовбурах та інші ознаки, не характерні для нормального стану дерев)

Лісова низова пожежа

Ступінь пошкодження, ураження: _____ середнє
(поодинокі, слабке, середнє, сильне)

Вид розподілу пошкоджених дерев: _____ куртинний
(поодинокі, груповий, куртинний)

Обсяг ушкодженої деревини на 1 гектарі (окомірно) 40 куб. метрів, у тому числі сухостійної 35 куб. метрів

Ознаки погіршення стану лісових насаджень виявив:

Ст.м.л.ІІ м.д. _____ 12 07 2021 року
(посада) (підпис) (ініціали та прізвище)
О.С. Люшенко

Лісничий _____ 12 07 2021 року
(лісничий (помічник лісничого) (підпис) (ініціали та прізвище)
П.С. Яценко

Висновок інженера відділу (сектору) охорони і захисту лісу державного лісогосподарського (лісомисливського) підприємства або представника державного спеціалізованого лісозахисного підприємства щодо необхідності здійснення лісозахисних чи інших заходів з поліпшення санітарного стану лісів за результатами огляду санітарного стану лісової ділянки: _____ Потребує проведення СРВ

Інженер ОЗЛ _____ 13 07 2021 року
(посада) (підпис) (ініціали та прізвище)
Ю.В. Майгун

ПОВІДОМЛЕННЯ
про появу ознак погіршення санітарного стану лісових насаджень

Житомирська

(Автономна Республіка Крим, область)

ДП "Олевське лісове господарство"

(найменування власника лісів, постійного лісокористувача)

Лісництво Олевське урочище _____
квартал № 39 виділ № 5 ділянка № _____ площа 5,2 га

Таксаційна характеристика насадження

Склад 8С 2Бн, вік 80 років, бонітет 1, середній діаметр 36 см, середня висота 26 м, повнота 0,70, тип лісу В3 ССА, рельєф північний, експозиція _____, ґрунт _____, підріст _____, підлісок _____

Лісопатологічна характеристика насадження

Вид пошкодження насадження (лісова пожежа, буревій, сніголам, обледеніння, відмирання та всихання дерев, захаращеність, об'їдання шкідниками хвої/листя, наявність гусені, масовий літ метеликів, опадання хвої/листя, відлущення кори на стовбурах та інші ознаки, не характерні для нормального стану дерев)

Верхівковий короїд

Ступінь пошкодження, ураження: _____ середнє
(поодинокі, слабке, середнє, сильне)

Вид розподілу пошкоджених дерев: _____ куртинний
(поодинокі, груповий, куртинний)

Обсяг ушкодженої деревини на 1 гектарі (окомірно) 20 куб. метрів, у тому числі сухостійної 15 куб. метрів

Ознаки погіршення стану лісових насаджень виявив:

Ст.м.л.ІІ м.д. _____ О.С. Люшенко
(посада) _____ (підпис) _____ (ініціали та прізвище)
12 07 2021 року

Лісничий _____ П.С. Яценко
(лісничий (помічник лісничого) _____ (підпис) _____ (ініціали та прізвище)
12 07 2021 року

Висновок інженера відділу (сектору) охорони і захисту лісу державного лісогосподарського (лісомисливського) підприємства або представника державного спеціалізованого лісозахисного підприємства щодо необхідності здійснення лісозахисних чи інших заходів з поліпшення санітарного стану лісів за результатами огляду санітарного стану лісової ділянки: _____ Потребує проведення СРВ

Інженер ОЗЛ _____ Ю.В.Майгун
(посада) _____ (підпис) _____ (ініціали та прізвище)
13 07 2021 року

ПОВІДОМЛЕННЯ
про появу ознак погіршення санітарного стану лісових насаджень

Житомирська

(Автономна Республіка Крим, область)

ДП "Олевське лісове господарство"

(найменування власника лісів, постійного лісокористувача)

Лісництво Олевське урочище _____
квартал № 50 виділ № 30 ділянка № _____ площа 1,2 га

Таксаційна характеристика насадження

Склад 8С 1Б 1Бн, вік 80 років, бонітет 2, середній діаметр 30 см, середня висота 23 м, повнота 0,75, тип лісу Б, БСА, рельєф рівнинний, експозиція _____, ґрунт _____, підріст _____, підлісок _____

Лісопатологічна характеристика насадження

Вид пошкодження насадження (лісова пожежа, буревій, сніголам, обледеніння, відмирання та всихання дерев, захаращеність, об'їдання шкідниками хвої/листя, наявність гусені, масовий літ метеликів, опадання хвої/листя, відлущення кори на стовбурах та інші ознаки, не характерні для нормального стану дерев)

Верхівковий короїд

Ступінь пошкодження, ураження: середнє
(поодинокі, слабке, середнє, сильне)

Вид розподілу пошкоджених дерев: куртинний
(поодинокий, груповий, куртинний)

Обсяг ушкодженої деревини на 1 гектарі (окомірно) 20 куб. метрів, у тому числі сухостійної 15 куб. метрів

Ознаки погіршення стану лісових насаджень виявив:

Ст.м.л.ІІ м.д. _____ О.С. Люшенко _____
(посада) (підпис) (ініціали та прізвище)

12 07 2021 року

Лісничий _____ П.С. Яценко _____
(лісничий (помічник лісничого) (підпис) (ініціали та прізвище)

12 07 2021 року

Висновок інженера відділу (сектору) охорони і захисту лісу державного лісогосподарського (лісомисливського) підприємства або представника державного спеціалізованого лісозахисного підприємства щодо необхідності здійснення лісозахисних чи інших заходів з поліпшення санітарного стану лісів за результатами огляду санітарного стану лісової ділянки: Потребує проведення СРВ

Інженер ОЗЛ _____ Ю.В.Майгун _____
(посада) (підпис) (ініціали та прізвище)

13 07 2021 року

ПОВІДОМЛЕННЯ
про появу ознак погіршення санітарного стану лісових насаджень

Житомирська

(Автономна Республіка Крим, область)

ДП "Олевське лісове господарство"

(найменування власника лісів, постійного лісокористувача)

Лісництво Олевське урочище _____
квартал № 93 виділ № 25 ділянка № 1 площа 4,0 га

Таксаційна характеристика насадження

Склад 10С, вік 76 років, бонітет 1, середній діаметр 28 см, середня висота 23 м, повнота 0,80, тип лісу В3С, рельєф рівнинний, експозиція _____, ґрунт _____, підріст _____, підлісок _____

Лісопатологічна характеристика насадження

Вид пошкодження насадження (лісова пожежа, буревій, сніголам, обледеніння, відмирання та всихання дерев, захаращеність, об'їдання шкідниками хвої/листя, наявність гусені, масовий літ метеликів, опадання хвої/листя, відлущення кори на стовбурах та інші ознаки, не характерні для нормального стану дерев)

Верхівковий короїд

Ступінь пошкодження, ураження: _____ середнє
(поодинокі, слабке, середнє, сильне)

Вид розподілу пошкоджених дерев: _____ куртинний
(поодинокі, груповий, куртинний)

Обсяг ушкодженої деревини на 1 гектарі (окомірно) 20 куб. метрів, у тому числі сухостійної 15 куб. метрів

Ознаки погіршення стану лісових насаджень виявив:

Ст.м.л.ІІІ м.д. _____ В.В. Романчук
(посада) _____ (підпис) _____ (ініціали та прізвище)

12 07 2021 року

Лісничий _____ П.С. Яценко
(лісничий (помічник лісничого) _____ (підпис) _____ (ініціали та прізвище)

12 07 2021 року

Висновок інженера відділу (сектору) охорони і захисту лісу державного лісогосподарського (лісомисливського) підприємства або представника державного спеціалізованого лісозахисного підприємства щодо необхідності здійснення лісозахисних чи інших заходів з поліпшення санітарного стану лісів за результатами огляду санітарного стану лісової ділянки: _____ Потребує проведення СРВ

Інженер ОЗЛ _____ Ю.В. Майгун
(посада) _____ (підпис) _____ (ініціали та прізвище)

13 07 2021 року

ПОВІДОМЛЕННЯ
про появу ознак погіршення санітарного стану лісових насаджень

Житомирське ОУЛМГ
(Автономна Республіка Крим, область)

ДП «Олевське л/г»

(найменування власника лісів, постійного лісокористувача)

Лісництво Камянське

урочище _____

квартал № 8

виділ № 1

ділянка № _____

площа 3,0 га

Таксаційна характеристика насадження

Склад 40%35%25%, вік 20 років, бонітет 2, середній діаметр 32 см, середня висота 24 м, повнота 0,5, тип лісу С3РД, рельєф рівнинний, експозиція _____, ґрунт _____, підріст _____, підлісок _____

Лісопатологічна характеристика насадження

Вид пошкодження насадження (лісова пожежа, буревій, сніголам, обледеніння, відмирання та всихання дерев, захаращеність, об'їдання шкідниками хвої/листя, наявність гусені, масовий літ метеликів, опадання хвої/листя, відлущення кори на стовбурах та інші ознаки, не характерні для нормального стану дерев)

Ступінь пошкодження, ураження: буревій, буревій

(поодинокі, слабкі, середні, сильні)

Вид розподілу пошкоджених дерев: розкидані

(поодинокі, групові, куртинні)

Обсяг ушкодженої деревини на 1 гектарі (окомірно) 10 куб. метрів, у тому числі сухостійної 10 куб. метрів

Ознаки погіршення стану лісових насаджень виявив:

_____ ст. майстер лісу _____

(посада)

(підпис)

I.I. Стаднік

(ініціали та прізвище)

25.06 2021 року

_____ помічник лісничого _____

(лісничий (помічник
лісничого)

(підпис)

_____ Т.А.Яценко _____

(ініціали та прізвище)

29.06. 2021 року

Висновок інженера відділу (сектору) охорони і захисту лісу державного лісогосподарського (лісомисливського) підприємства або представника державного спеціалізованого лісозахисного підприємства щодо необхідності здійснення лісозахисних чи інших заходів з поліпшення санітарного стану лісів за результатами огляду санітарного стану лісової ділянки:

_____ Інженер ОЗЛ

Ю.В. Майгун

(посада)

(підпис)

(ініціали та прізвище)

30.06. 2021 року

ПОВІДОМЛЕННЯ
про появу ознак погіршення санітарного стану лісових насаджень

Житомирське ОУЛМГ _____
(Автономна Республіка Крим, область)

ДП «Олевське л/г» _____
(найменування власника лісів, постійного лісокористувача)

Лісництво Камянське _____ урочище _____
квартал № 9 виділ № 41 ділянка № _____ площа 43 га

Таксаційна характеристика насадження

Склад БС, вік 96 років, бонітет 3, середній діаметр 28 см, середня висота 19 м,
повнота 0.6, тип лісу БСБС, рельєф рівнинний, експозиція _____,
ґрунт _____, підріст _____, підлісок _____

Лісопатологічна характеристика насадження

Вид пошкодження насадження (лісова пожежа, буревій, сніголам, обледеніння, відмирання та всихання дерев, захаращеність, об'їдання шкідниками хвої/листя, наявність гусені, масовий літ метеликів, опадання хвої/листя, відлущення кори на стовбурах та інші ознаки, не характерні для нормального стану дерев)

Водянистий короїд
Степень пошкодження, ураження: _____

(поодинокі, слабке, середнє, сильне)

Вид розподілу пошкоджених дерев: Водянистий

(поодинокий, груповий, куртинний)

Обсяг ушкодженої деревини на 1 гектарі (окомірно) 95 куб. метрів, у тому числі сухостійної 10 куб. метрів

Ознаки погіршення стану лісових насаджень виявив:

_____ ст. майстер лісу _____

(посада)

(підпис)

I.I. Стаднік

(ініціали та прізвище)

25.06 2021 року

_____ помічник лісничого _____

(лісничий (помічник
лісничого)

(підпис)

_____ Т.А.Яценко _____

(ініціали та прізвище)

29.06. 2021року

Висновок інженера відділу (сектору) охорони і захисту лісу державного лісгосподарського (лісомисливського) підприємства або представника державного спеціалізованого лісозахисного підприємства щодо необхідності здійснення лісозахисних чи інших заходів з поліпшення санітарного стану лісів за результатами огляду санітарного стану лісової ділянки:

_____ Інженер ОЗЛ

Ю.В. Майгун

(посада)

(підпис)

(ініціали та прізвище)

30.06. 2021року

ПОВІДОМЛЕННЯ
про появу ознак погіршення санітарного стану лісових насаджень

_____ Житомирське ОУЛМГ _____
(Автономна Республіка Крим, область)

_____ ДП «Олевське л/г» _____
(найменування власника лісів, постійного лісокористувача)

Лісництво Камянське _____ урочище _____
квартал № 50 виділ № 34 ділянка № _____ площа 0,5 га

Таксаційна характеристика насадження

Склад 10Ск + 6л, вік 81 років, бонітет 2, середній діаметр 32 см, середня висота 23 м,
повнота 0,5, тип лісу В2ДС, рельєф рівнинний, експозиція _____,
ґрунт _____, підріст _____, підлісок _____

Лісопатологічна характеристика насадження

Вид пошкодження насадження (лісова пожежа, буревій, сніголам, обледеніння, відмирання та всихання дерев, захаращеність, об'їдання шкідниками хвої/листя, наявність гусені, масовий літ метеликів, опадання хвої/листя, відлущення кори на стовбурах та інші ознаки, не характерні для нормального стану дерев)

Корекція губки

Ступінь пошкодження, ураження: Слабке
(поодинокі, слабе, середнє, сильне)

Вид розподілу пошкоджених дерев: Поодинокі
(поодинокий, груповий, куртинний)

Обсяг ушкодженої деревини на 1 гектарі (окомірно) 10 куб. метрів, у тому числі сухостійної 10 куб. метрів

Ознаки погіршення стану лісових насаджень виявив:

_____ ст. майстер лісу _____
(посада) (підпис)

I.I. Стаднік
(ініціали та прізвище)

25.06 2021 року

_____ помічник лісничого _____
(лісничий (помічник лісничого) (підпис)

_____ Т.А.Яценко _____
(ініціали та прізвище)

29.06. 2021 року

Висновок інженера відділу (сектору) охорони і захисту лісу державного лісгосподарського (лісомисливського) підприємства або представника державного спеціалізованого лісозахисного підприємства щодо необхідності здійснення лісозахисних чи інших заходів з поліпшення санітарного стану лісів за результатами огляду санітарного стану лісової ділянки:

_____ Потребує СРВ _____ Інженер _____ ОЗЛ
(посада) (підпис) (ініціали та прізвище)

30.06. 2021 року

ПОВІДОМЛЕННЯ
про появу ознак погіршення санітарного стану лісових насаджень

Житомирське ОУЛМГ _____
(Автономна Республіка Крим, область)

ДП «Олевське л/г» _____
(найменування власника лісів, постійного лісокористувача)

Лісництво Камянське _____ урочище _____
квартал № 51 виділ № 35 ділянка № 1 площа 0,6 га

Таксаційна характеристика насадження

Склад Qg+Bn, вік 56 років, бонітет 14, середній діаметр 24 см, середня висота 22 м,
повнота 0,8, тип лісу БДСА, рельєф Гіллястий, експозиція _____,
ґрунт _____, підріст _____, підлісок _____

Лісопатологічна характеристика насадження

Вид пошкодження насадження (лісова пожежа, буревій, сніголам, обледеніння, відмирання та висихання дерев, захаращеність, об'їдання шкідниками хвої/листя, наявність гусені, масовий літ метеликів, опадання хвої/листя, відлучення кори на стовбурах та інші ознаки, не характерні для нормального стану дерев)

Шкоди, незнач. пошкодження

Ступінь пошкодження, ураження: Ядронок

(поодинокі, слабкі, середні, сильні)

Вид розподілу пошкоджених дерев: Ядронок

(поодинокі, групові, куртинні)

Обсяг ушкодженої деревини на 1 гектарі (окоірно) 30 куб. метрів, у тому числі сухостійної 30 куб. метрів

Ознаки погіршення стану лісових насаджень виявив:

_____ ст. майстер лісу _____

(посада)

(підпис)

І.І. Стаднік

(ініціали та прізвище)

25.06 2021 року

_____ помічник лісничого _____

(лісничий (помічник
лісничого)

(підпис)

_____ Т.А.Яценко _____

(ініціали та прізвище)

29.06. 2021року

Висновок інженера відділу (сектору) охорони і захисту лісу державного лісгосподарського (лісомисливського) підприємства або представника державного спеціалізованого лісозахисного підприємства щодо необхідності здійснення лісозахисних чи інших заходів з поліпшення санітарного стану лісів за результатами огляду санітарного стану лісової ділянки:

Ядронок

СРВ

Інженер ОЗЛ

(посада)

(підпис)

Ю.В. Майгун

(ініціали та прізвище)

30.06. 2021року

про появу ознак погіршення санітарного стану лісових насаджень

(Автономна Республіка Крим, область)

(найменування власника лісів, постійного лісокористувача)

Лісництво Камянське
квартал № 80 виділ № 10 ділянка № _____ площа 2,5 га

Таксаційна характеристика насадження

Склад БСБН, вік 20 років, бонітет 1, середній діаметр 28 см, середня висота 24 м, повнота 96, тип лісу БЗФН, рельєф рівнинний, експозиція _____, ґрунт _____, підріст _____, підлісок _____.

Лісопатологічна характеристика насадження

Вид пошкодження насадження (лісова пожежа, буревій, сніголам, обледеніння, відмирання та всихання дерев, захаращеність, об'їдання шкідниками хвої/листя, наявність гусені, масовий літ метеликів, опадання хвої/листя, відлущення кори на стовбурах та інші ознаки, не характерні для нормального стану дерев)

Ступінь пошкодження, ураження:

(поодинокі, слабкі, середні, сильні)

Вид розподілу пошкоджених дерев:

(поодинокий, груповий, куртинний)

Обсяг ушкодженої деревини на 1 гектарі (окомірно) 30 куб. метрів, у тому числі сухостійної 30 куб. метрів

Ознаки погіршення стану лісових насаджень виявив:

_____ст. майстер лісу_____

(посада)

(підпис)

I.I. Стаднік
(ініціали та прізвище)

25.06 2021 року

_помічник лісничого

(лісничий (помічник
лісничого)

(підпис)

Т.А.Яценко
(ініціали та прізвище)

29.06. 2021 року

Висновок інженера відділу (сектору) охорони і захисту лісу державного лісгосподарського (лісомисливського) підприємства або представника державного спеціалізованого лісозахисного підприємства щодо необхідності здійснення лісозахисних чи інших заходів з поліпшення санітарного стану лісів за результатами огляду санітарного стану лісової ділянки:

Инженер ОЗЛ

(посада)

(підпис)

(ініціали та прізвище)

30.06. 2021 року

ПОВІДОМЛЕННЯ
про появу ознак погіршення санітарного стану лісових насаджень

Житомирське ОУЛМГ
(Автономна Республіка Крим, область)

ДП «Олевське л/г»
(найменування власника лісів, постійного лісокористувача)

Лісництво Камянське урочище _____
квартал № 80 виділ № 10 ділянка № 2 площа 2,6 га

Таксаційна характеристика насадження

Склад 95,26%, вік 56 років, бонітет 14, середній діаметр 29 см, середня висота 23 м,
повнота 0,8, тип лісу б3всн, рельєф хвилястий, експозиція _____,
ґрунт _____, підріст _____, підлісок _____

Лісопатологічна характеристика насадження

Вид пошкодження насадження (лісова пожежа, буревій, сніголам, обледеніння, відмирання та висихання дерев, захаращеність, об'їдання шкідниками хвої/листя, наявність гусені, масовий літ метеликів, опадання хвої/листя, відлущення кори на стовбурах та інші ознаки, не характерні для нормального стану дерев)

Степінь пошкодження, ураження: Середнє
(поодинокі, слабке, середнє, сильне)

Вид розподілу пошкоджених дерев: Куртинний
(поодинокий, груповий, куртинний)

Обсяг ушкодженої деревини на 1 гектарі (окоірно) 30 куб. метрів, у тому числі сухостійної 30 куб. метрів

Ознаки погіршення стану лісових насаджень виявив:

_____ ст. майстер лісу _____
(посада) (підпис)

I.I. Стаднік
(ініціали та прізвище)

25.06 2021 року

_____ помічник лісничого _____
(лісничий (помічник лісничого) (підпис)

Т.А.Яценко
(ініціали та прізвище)

29.06. 2021 року

Висновок інженера відділу (сектору) охорони і захисту лісу державного лісогосподарського (лісомисливського) підприємства або представника державного спеціалізованого лісозахисного підприємства щодо необхідності здійснення лісозахисних чи інших заходів з поліпшення санітарного стану лісів за результатами огляду санітарного стану лісової ділянки:

_____ Інженер ОЗЛ
(посада) (підпис) Ю.В. Майгун
(ініціали та прізвище)

30.06. 2021 року

ПОВІДОМЛЕННЯ
про появу ознак погіршення санітарного стану лісових насаджень

Житомирське ОУЛМГ
(Автономна Республіка Крим, область)

ДП «Олевське л/г»
(найменування власника лісів, постійного лісокористувача)

Лісництво Камянське урочище _____
квартал № 81 виділ № 40 ділянка № 2 площа 30 га

Таксаційна характеристика насадження

Склад 50% 45% 1%, вік 65 років, бонітет 1, середній діаметр 28 см, середня висота 22 м,
повнота 0,6, тип лісу ВЗФІА, рельєф рівнинний, експозиція _____,
ґрунт _____, підріст _____, підлісок _____

Лісопатологічна характеристика насадження

Вид пошкодження насадження (лісова пожежа, буревій, сніголам, обледеніння, відмирання та всихання дерев, захаращеність, об'їдання шкідниками хвої/листя, наявність гусені, масовий літ метеликів, опадання хвої/листя, відлущення кори на стовбурах та інші ознаки, не характерні для нормального стану дерев)

Гнилі, різьби, поточення

Ступінь пошкодження, ураження: середнє
(поодинокі, слабке, середнє, сильне)

Вид розподілу пошкоджених дерев: куртинний
(поодинокий, груповий, куртинний)

Обсяг ушкодженої деревини на 1 гектарі (окомірно) 20 куб. метрів, у тому числі сухостійної 20 куб. метрів

Ознаки погіршення стану лісових насаджень виявив:

_____ ст. майстер лісу _____
(посада) (підпис)

I.I. Стаднік
(ініціали та прізвище)

25.06 2021 року

_____ помічник лісничого _____
(лісничий (помічник лісничого) (підпис)

_____ Т.А.Яценко _____
(ініціали та прізвище)

29.06. 2021 року

Висновок інженера відділу (сектору) охорони і захисту лісу державного лісогосподарського (лісомисливського) підприємства або представника державного спеціалізованого лісозахисного підприємства щодо необхідності здійснення лісозахисних чи інших заходів з поліпшення санітарного стану лісів за результатами огляду санітарного стану лісової ділянки:

_____ Горобець _____
(посада) (підпис)

_____ Інженер ОЗЛ
Ю.В. Майгун

30.06. 2021 року

(ініціали та прізвище)

ПОВІДОМЛЕННЯ про появу ознак погіршення санітарного стану лісових насаджень

Житомирська Обл.

(Автономна Республіка Крим, область)

ДП Олевське ЛГ

(найменування власника лісів, постійного лісокористувача)

Лісництво Хочинське

урочище _____

квартал № 47

виділ № 7

ділянка № 1

площа 0,20 гектарів

Таксаційна характеристика насадження

Склад 803261, вік 33 років, бонітет _____, середній діаметр _____ сантиметрів, середня висота _____ метрів, повнота _____, тип лісу _____, рельєф _____, експозиція _____, ґрунт _____, підріст _____, підлісок _____

Лісопатологічна характеристика насадження

Вид пошкодження насадження (лісова пожежа, буревій, сніголам, обледеніння, відмирання та всихання дерев, захаращеність, об'їдання шкідниками хвої/листя, наявність гусені, масовий літ метеликів, опадання хвої/листя, відлущення кори на стовбурах та інші ознаки, не характерні для нормального стану дерев) всихання дерев

Ступінь пошкодження, ураження: _____

середнє
(поодинокі, слабке, середнє, сильне)

Вид розподілу пошкоджених дерев: _____

груповий
(поодинокі, груповий, куртинний)

Обсяг ушкодженої деревини на 1 гектарі (окомірно) 17 куб. метрів, у тому числі сухостійної 15 куб. метрів

Ознаки погіршення стану лісових насаджень виявив:

М. Мей СР

(посада)

Восев

(підпис)

Васильов М. Н.

(ініціали та прізвище)

30. 06 2021 року

М. Мей СР

(лісничий (помічник лісничого))

СРВ

(підпис)

СРВ Ю. В.

(ініціали та прізвище)

30. 06 2021 року

Висновок інженера відділу (сектору) охорони і захисту лісу державного лісгосподарського (лісомисливського) підприємства або представника державного спеціалізованого лісозахисного підприємства щодо необхідності здійснення лісозахисних чи інших заходів з поліпшення санітарного стану лісів за результатами огляду санітарного стану лісової ділянки:

Потребует СРВ.

Інж. з ОЗЛ.

(посада)

01. 07 2021 р.

(підпис)

Майгун Ю.В.

(ініціали та прізвище)

ПОВІДОМЛЕННЯ про появу ознак погіршення санітарного стану лісових насаджень

Житомирська Обл.

(Автономна Республіка Крим, область)

ДП Олевське ЛГ

(найменування власника лісів, постійного лісокористувача)

Лісництво Хочинське

квартал № 47

виділ № 20

урочище _____

ділянка № 1

площа 10 гектарів

Таксаційна характеристика насаджень

Склад 1035-10 вік 90 років, бонітет 3 середній діаметр 26 сантиметрів, середня висота 21 метрів, повнота 0,8, тип лісу В400, рельєф рівнинний, експозиція _____, ґрунт дерново-бурий, підріст _____, підлісок _____

Лісопатологічна характеристика насаджень

Вид пошкодження насаджень (лісова пожежа, буревій, сніголам, обледеніння, відмирання та всихання дерев, захаращеність, об'їдання шкідниками хвої/листя, наявність гусені, масовий літ метеликів, опадання хвої/листя, відлущення кори на стовбурах та інші ознаки, не характерні для нормального стану дерев) хвороба, буревій

Ступінь пошкодження, ураження: _____

середня

(поодинокі, слабкі, середні, сильні)

Вид розподілу пошкоджених дерев: _____

груповий

(поодинокі, груповий, куртинний)

Обсяг ушкодженої деревини на 1 гектарі (окомірно) 100 куб. метрів, у тому числі сухостійної 20 куб. метрів

Ознаки погіршення стану лісових насаджень виявив:

М.лісу № 5

(посада)

(підпис)

(ініціали та прізвище)

12.07 2021 року

Пом.лісничого _____

(лісничий (помічник лісничого))

(підпис)

Сай Ю.М.

(ініціали та прізвище)

12.07 2021 року

Висновок інженера відділу (сектору) охорони і захисту лісу державного лісогосподарського (лісомисливського) підприємства або представника державного спеціалізованого лісозахисного підприємства щодо необхідності здійснення лісозахисних чи інших заходів з поліпшення санітарного стану лісів за результатами огляду санітарного стану лісової ділянки:

Потребує Санітарної рубки вибіркової

Інж. з ОЗЛ.

(посада)

(підпис)

Майгун Ю.В.

(ініціали та прізвище)

13.07 2021 р.

ПОВІДОМЛЕННЯ

про появу ознак погіршення санітарного стану лісових насаджень

Житомирська Обл.

(Автономна Республіка Крим, область)

ДП Олевське ЛГ

(найменування власника лісів, постійного лісокористувача)

Лісництво Хочинське урочище _____
квартал № 44 виділ № 29 ділянка № 1 площа 15 гектарів

Таксаційна характеристика насадження

Склад 89 2613 вік 75 років, бонітет 1 середній діаметр 28 сантиметрів, середня висота 24 метрів, повнота 0,75, тип лісу Біде, рельєф рівнинний, експозиція _____, ґрунт дерново-підзолисто-лісовий, підріст _____, підлісок _____

Лісопатологічна характеристика насадження

Вид пошкодження насадження (лісова пожежа, буревій, сніголам, обледеніння, відмирання та всихання дерев, захаращеність, об'їдання шкідниками хвої/листя, наявність гусені, масовий літ метеликів, опадання хвої/листя, відлущення кори на стовбурах та інші ознаки, не характерні для нормального стану дерев) Витравлення, бурелом

Ступінь пошкодження, ураження: _____ середня _____
(поодинокі, слабке, середнє, сильне)

Вид розподілу пошкоджених дерев: _____ груповий _____
(поодинокі, груповий, куртинний)

Обсяг ушкодженої деревини на 1 гектарі (окомірно) 70 куб. метрів, у тому числі сухостійної 15 куб. метрів

Ознаки погіршення стану лісових насаджень виявив:

М.лісу № Sp
(посада)

В.В.В.
(підпис)

В.В.В. М.М.
(ініціали та прізвище)

12 . 07 . 2021 року

Пом.лісничого _____
(лісничий (помічник лісничого))

С.М.
(підпис)

Сай Ю.М.
(ініціали та прізвище)

12.07. 2021 року

Висновок інженера відділу (сектору) охорони і захисту лісу державного лісогосподарського (лісомисливського) підприємства або представника державного спеціалізованого лісозахисного підприємства щодо необхідності здійснення лісозахисних чи інших заходів з поліпшення санітарного стану лісів за результатами огляду санітарного стану лісової ділянки:

Потребує Санітарної рубки вибіркової

Інж. з ОЗЛ.
(посада)

С.М.
(підпис)

Майгун Ю.В.
(ініціали та прізвище)

13.07. 2021 р.

ПОВІДОМЛЕННЯ

про появу ознак погіршення санітарного стану лісових насаджень

Житомирська Обл.

(Автономна Республіка Крим, область)

ДП Олевське ЛГ

(найменування власника лісів, постійного лісокористувача)

Лісництво Хочинське урочище _____
 квартал № 44 виділ № 29 ділянка № 2 площа 2,0 гектарів

Таксаційна характеристика насадження

Склад 892507, вік 75 років, бонітет 1 середній діаметр 28 сантиметрів, середня висота 24 метрів, повнота 0,75, тип лісу Б380, рельєф рівнинний, експозиція _____, ґрунт дерново-підзолистий, підріст _____, підлісок _____

Лісопатологічна характеристика насадження

Вид пошкодження насадження (лісова пожежа, буревій, сніголам, обледеніння, відмирання та всихання дерев, захаращеність, об'їдання шкідниками хвої/листя, наявність гусені, масовий літ метеликів, опадання хвої/листя, відлущення кори на стовбурах та інші ознаки, не характерні для нормального стану дерев) _____

Ступінь пошкодження, ураження: _____ середня
 (поодинокі, слабке, середнє, сильне)

Вид розподілу пошкоджених дерев: _____ груповий
 (поодинокі, груповий, куртинний)

Обсяг ушкодженої деревини на 1 гектарі (окомірно) 70 куб. метрів, у тому числі сухостійної 25 куб. метрів

Ознаки погіршення стану лісових насаджень виявив:

М.лісу № 5 _____ Василь _____ Василь М. А.
 (посада) (підпис) (ініціали та прізвище)

12 . 07 2021 року

Пом.лісничого _____ Сай Ю.М.
 (лісничий (помічник лісничого) (підпис) (ініціали та прізвище)

12 . 07 2021 року

Висновок інженера відділу (сектору) охорони і захисту лісу державного лісогосподарського (лісомисливського) підприємства або представника державного спеціалізованого лісозахисного підприємства щодо необхідності здійснення лісозахисних чи інших заходів з поліпшення санітарного стану лісів за результатами огляду санітарного стану лісової ділянки:

Потребує Санітарної рубки вибіркової

Інж. з ОЗЛ. _____ Майгун Ю.В.
 (посада) (підпис) (ініціали та прізвище)

13 . 07 . 2021 р.

ПОВІДОМЛЕННЯ про появу ознак погіршення санітарного стану лісових насаджень

Житомирська Обл.

(Автономна Республіка Крим, область)

ДП Олевське ЛГ

(найменування власника лісів, постійного лісокористувача)

Лісництво Хочинське урочище _____
квартал № 47 виділ № 51 ділянка № 1 площа 2,2 гектарів

Таксаційна характеристика насадження

Склад 99±1% вік 70 років, бонітет 1 середній діаметр 28 сантиметрів, середня висота 23 метрів, повнота 0,7, тип лісу Всесил, рельєф рівнинний, експозиція _____, ґрунт рідко-чорноземний, підріст _____, підлісок _____

Лісопатологічна характеристика насадження

Вид пошкодження насадження (лісова пожежа, буревій, сніголам, обледеніння, відмирання та всихання дерев, захаращеність, об'їдання шкідниками хвої/листя, наявність гусені, масовий літ метеликів, опадання хвої/листя, відлущення кори на стовбурах та інші ознаки, не характерні для нормального стану дерев) вигоріло, буревій

Ступінь пошкодження, ураження: _____ середня _____
(поодинокі, слабке, середнє, сильне)

Вид розподілу пошкоджених дерев: _____ груповий _____
(поодинокий, груповий, куртинний)

Обсяг ушкодженої деревини на 1 гектарі (окомірно) 50 куб. метрів, у тому числі сухостійної 20 куб. метрів

Ознаки погіршення стану лісових насаджень виявив:

М.лісу № 59 _____ Василь _____
(посада) (підпис) (ініціали та прізвище)

13 . 07 2021 року

Пом.лісничого _____ Сай Ю.М. _____
(лісничий (помічник лісничого) (підпис) (ініціали та прізвище)

13 . 07 2021 року

Висновок інженера відділу (сектору) охорони і захисту лісу державного лісогосподарського (лісомисливського) підприємства або представника державного спеціалізованого лісозахисного підприємства щодо необхідності здійснення лісозахисних чи інших заходів з поліпшення санітарного стану лісів за результатами огляду санітарного стану лісової ділянки:

Потребує Санітарної рубки вибіркової

Інж. з ОЗЛ. _____ Майгун Ю.В. _____
(посада) (підпис) (ініціали та прізвище)

13 . 07 . 2021 р.

ПОВІДОМЛЕННЯ про появу ознак погіршення санітарного стану лісових насаджень

Житомирська Обл.

(Автономна Республіка Крим, область)

ДП Олевське ЛГ

(найменування власника лісів, постійного лісокористувача)

Лісництво Хочинське урочище _____
квартал № 49 виділ № 18 ділянка № 1 площа 0,3 гектарів

Таксаційна характеристика насадження

Склад 8Вкт 2бп, вік 80 років, бонітет 2, середній діаметр 26 сантиметрів, середня висота 22 метрів, повнота 0,60, тип лісу субиг, рельєф рівнин, експозиція _____, ґрунт _____, підріст _____, підлісок _____

Лісопатологічна характеристика насадження

Вид пошкодження насадження (лісова пожежа, буревій, сніголам, обледеніння, відмирання та всихання дерев, захаращеність, об'їдання шкідниками хвої/листя, наявність гусені, масовий літ метеликів, опадання хвої/листя, відлущення кори на стовбурах та інші ознаки, не характерні для нормального стану дерев) буреком

Ступінь пошкодження, ураження: середнє
(поодинокі, слабке, середнє, сильне)

Вид розподілу пошкоджених дерев: поодинокі
(поодинокі, груповий, куртинний)

Обсяг ушкодженої деревини на 1 гектарі (окомірно) 30 куб. метрів, у тому числі сухостійної 30 куб. метрів

Ознаки погіршення стану лісових насаджень виявив:

М. М. М. СР Василь Л. А. Василь М. А.
(посада) (підпис) (ініціали та прізвище)

30. 06. 2021 року М. М. М. СР Василь М. А.
(лісничий (помічник лісничого)) (підпис) (ініціали та прізвище)

30. 06. 2021 року

Висновок інженера відділу (сектору) охорони і захисту лісу державного лісогосподарського (лісомисливського) підприємства або представника державного спеціалізованого лісозахисного підприємства щодо необхідності здійснення лісозахисних чи інших заходів з поліпшення санітарного стану лісів за результатами огляду санітарного стану лісової ділянки:

Потребує СРВ
М. М. М. Майгун Ю. В.
(посада) (підпис) (ініціали та прізвище)
30. 06. 2021 р.

ПОВІДОМЛЕННЯ
про появу ознак погіршення санітарного стану лісових насаджень

Житомирська Обл.

(Автономна Республіка Крим, область)

ДП Олевське ЛГ

(найменування власника лісів, постійного лісокористувача)

Лісництво Хочинське урочище _____
квартал № 49 виділ № 31 ділянка № _____ площа 94 гектарів

Таксаційна характеристика насадження

Склад Біла береза вік 65 років, бонітет 2 середній діаметр 26 сантиметрів, середня висота 21 метрів, повнота 0,6, тип лісу Сучат., рельєф рівнинний, експозиція _____, ґрунт деревина зростає, підріст _____, підлісок _____

Лісопатологічна характеристика насадження

Вид пошкодження насадження (лісова пожежа, буревій, сніголам, обледеніння, відмирання та всихання дерев, захаращеність, об'їдання шкідниками хвої/листя, наявність гусені, масовий літ метеликів, опадання хвої/листя, відлущення кори на стовбурах та інші ознаки, не характерні для нормального стану дерев) хвороба, буревій

Ступінь пошкодження, ураження: _____ середня _____
(поодинокі, слабке, середнє, сильне)

Вид розподілу пошкоджених дерев: _____ груповий _____
(поодинокі, груповий, куртинний)

Обсяг ушкодженої деревини на 1 гектарі (окомірно) 40 куб. метрів, у тому числі сухостійної 10 куб. метрів

Ознаки погіршення стану лісових насаджень виявив:

М.лісу № 5 _____ Василь _____ Василь _____
(посада) (підпис) (ініціали та прізвище)

14 . 07 2021 року

Пом.лісничого _____ Сай Ю.М. _____
(лісничий (помічник лісничого) (підпис) (ініціали та прізвище)

14 . 07 2021 року

Висновок інженера відділу (сектору) охорони і захисту лісу державного лісгосподарського (лісомисливського) підприємства або представника державного спеціалізованого лісозахисного підприємства щодо необхідності здійснення лісозахисних чи інших заходів з поліпшення санітарного стану лісів за результатами огляду санітарного стану лісової ділянки:

Потребує Санітарної рубки вибіркової

Інж. з ОЗЛ. _____ Майгун Ю.В. _____
(посада) (підпис) (ініціали та прізвище)

15 . 07 . 2021 р.

ПОВІДОМЛЕННЯ про появу ознак погіршення санітарного стану лісових насаджень

Житомирська Обл.

(Автономна Республіка Крим, область)

ДП Олевське ЛГ

(найменування власника лісів, постійного лісокористувача)

Лісництво Хочинське урочище _____
квартал № 53 виділ № 45 ділянка № 1 площа 3,9 гектарів

Таксаційна характеристика насадження

Склад 8936-42, вік 70 років, бонітет 1 середній діаметр 28 сантиметрів, середня висота 23 метрів, повнота 0,75, тип лісу Б3800, рельєф рівнинний, експозиція _____, ґрунт супісний-чорнозем, підріст _____, підлісок _____

Лісопатологічна характеристика насадження

Вид пошкодження насадження (лісова пожежа, буревій, сніголам, обледеніння, відмирання та всихання дерев, захаращеність, об'їдання шкідниками хвої/листя, наявність гусені, масовий літ метеликів, опадання хвої/листя, відлущення кори на стовбурах та інші ознаки, не характерні для нормального стану дерев) Вітровий, буревій

Ступінь пошкодження, ураження: _____ середня
(поодинокі, слабке, середнє, сильне)

Вид розподілу пошкоджених дерев: _____ груповий
(поодинокий, груповий, куртинний)

Обсяг ушкодженої деревини на 1 гектарі (окомірно) 40 куб. метрів, у тому числі сухостійної 20 куб. метрів

Ознаки погіршення стану лісових насаджень виявив:

М.лісу № 50
(посада)

Василь
(підпис)

Василь О.А.
(ініціали та прізвище)

12.07 2021 року

Пом.лісничого _____
(лісничий (помічник лісничого))

Сай Ю.М.
(підпис)

Сай Ю.М.
(ініціали та прізвище)

12.07 2021 року

Висновок інженера відділу (сектору) охорони і захисту лісу державного лісгосподарського (лісомисливського) підприємства або представника державного спеціалізованого лісозахисного підприємства щодо необхідності здійснення лісозахисних чи інших заходів з поліпшення санітарного стану лісів за результатами огляду санітарного стану лісової ділянки:

Потребує Санітарної рубки вибіркової

Інж. з ОЗЛ.

(посада)

15.07 2021 р.

(підпис)

Майгун Ю.В.

(ініціали та прізвище)

ПОВІДОМЛЕННЯ про появу ознак погіршення санітарного стану лісових насаджень

Житомирська Обл.

(Автономна Республіка Крим, область)

ДП Олевське ЛГ

(найменування власника лісів, постійного лісокористувача)

Лісництво Хочинське урочище _____
квартал № 55 виділ № 40 ділянка № _____ площа 0,4 гектарів

Таксаційна характеристика насадження

Склад 70% берези, 30% дуба, вік 58 років, бонітет 1 середній діаметр 22 сантиметрів, середня висота 20 метрів, повнота 0,75, тип лісу Білі, рельєф рівнинний, експозиція _____, ґрунт дерново-підзолистий, підріст _____, підлісок _____

Лісопатологічна характеристика насадження

Вид пошкодження насадження (лісова пожежа, буревій, сніголам, обледеніння, відмирання та всихання дерев, захаращеність, об'їдання шкідниками хвої/листя, наявність гусені, масовий літ метеликів, опадання хвої/листя, відлущення кори на стовбурах та інші ознаки, не характерні для нормального стану дерев) _____

Ступінь пошкодження, ураження: _____ середня _____
(поодинокі, слабке, середнє, сильне)

Вид розподілу пошкоджених дерев: _____ груповий _____
(поодинокі, груповий, куртинний)

Обсяг ушкодженої деревини на 1 гектарі (окомірно) 50 куб. метрів, у тому числі сухостійної 20 куб. метрів

Ознаки погіршення стану лісових насаджень виявив:

М.лісу № 55 _____ Ваш _____ Василь Ю.М.
(посада) (підпис) (ініціали та прізвище)

12.07 2021 року

Пом.лісничого _____ Сай Ю.М. _____
(лісничий (помічник лісничого) (підпис) (ініціали та прізвище)

12.07 2021 року

Висновок інженера відділу (сектору) охорони і захисту лісу державного лісгосподарського (лісомисливського) підприємства або представника державного спеціалізованого лісозахисного підприємства щодо необхідності здійснення лісозахисних чи інших заходів з поліпшення санітарного стану лісів за результатами огляду санітарного стану лісової ділянки:

Потребує Санітарної рубки вибіркової

Інж. з ОЗЛ. _____ Майгун Ю.В. _____
(посада) (підпис) (ініціали та прізвище)

15.07 2021 р.

ПОВІДОМЛЕННЯ про появу ознак погіршення санітарного стану лісових насаджень

Житомирська Обл.

(Автономна Республіка Крим, область)

ДП Олевське ЛГ

(найменування власника лісів, постійного лісокористувача)

Лісництво Хочинське

урочище _____

квартал № 59

виділ № 5

ділянка № 2

площа 1,6 гектарів

Таксаційна характеристика насадження

Склад Бук, вік 70 років, бонітет 1, середній діаметр 26 сантиметрів, середня висота 23 метрів, повнота 0,80, тип лісу ВЗДР., рельєф рівнинний, експозиція _____, ґрунт дерново-підзолистий, підріст _____, підлісок _____

Лісопатологічна характеристика насадження

Вид пошкодження насадження (лісова пожежа, буревій, сніголам, обледеніння, відмирання та всихання дерев, захаращеність, об'їдання шкідниками хвої/листя, наявність гусені, масовий літ метеликів, опадання хвої/листя, відлущення кори на стовбурах та інші ознаки, не характерні для нормального стану дерев) _____

Ступінь пошкодження, ураження: _____

середня

(поодинокі, слабке, середнє, сильне)

Вид розподілу пошкоджених дерев: _____

груповий

(поодинокий, груповий, куртинний)

Обсяг ушкодженої деревини на 1 гектарі (окомірно) 50 куб. метрів, у тому числі сухостійної 35 куб. метрів

Ознаки погіршення стану лісових насаджень виявив:

М.лісу № 68

(посада)

(підпис)

(ініціали та прізвище)

12.07 2021 року

Пом.лісничого _____

(лісничий (помічник лісничого))

(підпис)

Сай Ю.М.

(ініціали та прізвище)

12.07 2021 року

Висновок інженера відділу (сектору) охорони і захисту лісу державного лісгосподарського (лісомисливського) підприємства або представника державного спеціалізованого лісозахисного підприємства щодо необхідності здійснення лісозахисних чи інших заходів з поліпшення санітарного стану лісів за результатами огляду санітарного стану лісової ділянки:

Потребує Санітарної рубки вибіркової

Інж. з ОЗЛ.

(посада)

(підпис)

Майгун Ю.В.

(ініціали та прізвище)

13.07, 2021 р.

ПОВІДОМЛЕННЯ про появу ознак погіршення санітарного стану лісових насаджень

Житомирська Обл.

(Автономна Республіка Крим, область)

ДП Олевське ЛГ

(найменування власника лісів, постійного лісокористувача)

Лісництво Хочинське

урочище _____

квартал № 59

виділ № 6

ділянка № _____

площа 1,2 гектарів

Таксаційна характеристика насадження

Склад 100%, вік 85 років, бонітет 3, середній діаметр 20 сантиметрів, середня висота 19 метрів, повнота 9,80, тип лісу Б5БС, рельєф рівнинний, експозиція _____, ґрунт _____, підріст _____, підлісок _____

Лісопатологічна характеристика насадження

Вид пошкодження насадження (лісова пожежа, буревій, сніголам, обледеніння, відмирання та всихання дерев, захаращеність, об'їдання шкідниками хвої/листя, наявність гусені, масовий літ метеликів, опадання хвої/листя, відлущення кори на стовбурах та інші ознаки не характерні для нормального стану дерев) буревій, сніголам

Ступінь пошкодження, ураження: _____

(поодинокі, слабке, середнє, сильне)

Вид розподілу пошкоджених дерев: _____

(поодинокий, груповий, куртинний)

Обсяг ушкодженої деревини на 1 гектарі (окомірно) 50 куб. метрів, у тому числі сухостійної 15 куб. метрів

Ознаки погіршення стану лісових насаджень виявив:

М. Мейс Бр
(посала)

М.В.
(підпис)

Майгур Ю.В.
(ініціали та прізвище)

30.06. 2021 року

М. Мейс
(лісничий (помічник лісничого))

[підпис]
(підпис)

Майгур Ю.В.
(ініціали та прізвище)

30.06. 2021 року

Висновок інженера відділу (сектору) охорони і захисту лісу державного лісгосподарського (лісомисливського) підприємства або представника державного спеціалізованого лісозахисного підприємства щодо необхідності здійснення лісозахисних чи інших заходів з поліпшення санітарного стану лісів за результатами огляду санітарного стану лісової ділянки:

Потребує СРБ

Інж. з ОЗЛ. _____

(посала)

01.07. 2021 р.

(підпис)

Майгур Ю.В.

(ініціали та прізвище)

ПОВІДОМЛЕННЯ про появу ознак погіршення санітарного стану лісових насаджень

Житомирська Обл.

(Автономна Республіка Крим, область)

ДП Олевське ЛГ

(найменування власника лісів, постійного лісокористувача)

Лісництво Хочинське

квартал № 60

виділ № 21

урочище _____

ділянка № 1

площа 1,5 гектарів

Таксаційна характеристика насадження

Склад 98% хв. + 2% л., вік 63 років, бонітет 1, середній діаметр 26 сантиметрів, середня висота 22 метрів, повнота 985, тип лісу Б5ДС, рельєф рівнинний, експозиція _____, ґрунт дерново-підзолистий, підріст _____, підлісок _____

Лісопатологічна характеристика насадження

Вид пошкодження насадження (лісова пожежа, буревій, сніголам, обледеніння, відмирання та всихання дерев, захаращеність, об'їдання шкідниками хвої/листя, наявність гусені, масовий літ метеликів, опадання хвої/листя, відлущення кори на стовбурах та інші ознаки, не характерні для нормального стану дерев) Вигоробли буревію

Ступінь пошкодження, ураження: _____

середня

(поодинокі, слабкі, середні, сильні)

Вид розподілу пошкоджених дерев: _____

груповий

(поодинокі, групові, куртинні)

Обсяг ушкодженої деревини на 1 гектарі (окомірно) 50 куб. метрів, у тому числі сухостійної 30 куб. метрів

Ознаки погіршення стану лісових насаджень виявив:

М.лісу № 6

(посада)

(підпис)

(ініціали та прізвище)

13. 07 2021 року

Пом.лісничого _____

(лісничий (помічник лісничого))

(підпис)

Сай Ю.М.

(ініціали та прізвище)

13. 07 2021 року

Висновок інженера відділу (сектору) охорони і захисту лісу державного лісогосподарського (лісомисливського) підприємства або представника державного спеціалізованого лісозахисного підприємства щодо необхідності здійснення лісозахисних чи інших заходів з поліпшення санітарного стану лісів за результатами огляду санітарного стану лісової ділянки:

Потребує Санітарної рубки вибіркової

Інж. з ОЗЛ.

(посада)

(підпис)

Майгун Ю.В.

(ініціали та прізвище)

15. 07, 2021 р.

ПОВІДОМЛЕННЯ

про появу ознак погіршення санітарного стану лісових насаджень

Житомирська Обл.

(Автономна Республіка Крим, область)

ДП Олевське ЛГ

(найменування власника лісів, постійного лісокористувача)

Лісництво Хочинське урочище _____
квартал № 67 виділ № 5 ділянка № _____ площа 27 гектарів

Таксаційна характеристика насадження

Склад 70% берези вік 75 років, бонітет 1 середній діаметр 30 сантиметрів, середня висота 23 метрів, повнота 0,70, тип лісу БЗБС, рельєф рівнинний, експозиція _____, ґрунт дерново-підзолистий підріст _____, підлісок _____

Лісопатологічна характеристика насадження

Вид пошкодження насадження (лісова пожежа, буревій, сніголам, обледеніння, відмирання та всихання дерев, захаращеність, об'їдання шкідниками хвої/листя, наявність гусені, масовий літ метеликів, опадання хвої/листя, відлущення кори на стовбурах та інші ознаки, не характерні для нормального стану дерев) всихання дерев, відлущення кори

Ступінь пошкодження, ураження: _____ середня _____
(поодинокі, слабкі, середні, сильні)

Вид розподілу пошкоджених дерев: _____ груповий _____
(поодинокі, групові, куртинні)

Обсяг ушкодженої деревини на 1 гектарі (окомірно) 80 куб. метрів, у тому числі сухостійної 70 куб. метрів

Ознаки погіршення стану лісових насаджень виявив:

М.лісу № 68
(посада)

(підпис)

(ініціали та прізвище)

15. 07. 2021 року

Пом.лісничого _____
(лісничий (помічник лісничого))

(підпис)

Сай Ю.М.
(ініціали та прізвище)

15. 07. 2021 року

Висновок інженера відділу (сектору) охорони і захисту лісу державного лісогосподарського (лісомисливського) підприємства або представника державного спеціалізованого лісозахисного підприємства щодо необхідності здійснення лісозахисних чи інших заходів з поліпшення санітарного стану лісів за результатами огляду санітарного стану лісової ділянки:

Потребує Санітарної рубки вибіркової

Інж. з ОЗЛ.

(посада)

16. 07. 2021 р.

(підпис)

Майгун Ю.В.

(ініціали та прізвище)

ПОВІДОМЛЕННЯ
про появу ознак погіршення санітарного стану лісових насаджень

Житомирська
(Автономна Республіка Крим, область)
ДП «Олевське лісове господарство»
(найменування власника лісів, постійного лісокористувача)

Лісництво Сновидовицьке урочище _____
квартал № 1 виділ № 13 ділянка № _____ площа 2,6 га

Таксаційна характеристика насадження

Склад 10С3, вік 60 років, бонітет 1, середній діаметр 24
середня висота 22 м, повнота 0,7, тип лісу В3ДС, рельєф рівнинний
експозиція _____, ґрунт дерново підзолистий, підріст _____
підлісок _____

Лісопатологічна характеристика насадження

Вид пошкодження насадження (лісова пожежа, буревій, сніголам, обледеніння, відмирання та всихання дерев, захаращеність, об'їдання шкідниками хвої/листя, наявність гусені, масовий літ метеликів, опадання хвої/листя, відлущення кори стовбурах та інші ознаки, не характерні для нормального стану дерев):
Витроба та бурелом

Ступінь пошкодження, ураження: середнє
(поодинокі, слабке, середнє, сильне)

Вид розподілу пошкоджених дерев: згруповані
(поодинокі, груповий, куртинний)

Обсяг ушкодженої деревини на 1 гектарі (окомірно) 30 куб. метрів, у тому числі сухостійної 0 куб. метрів

Ознаки погіршення стану лісових насаджень виявив:

М. Ніс (посада) _____ (підпис) _____ Колодій В.В. (ініціали та прізвище)
12 02 2021 року

Помічник лісничого (лісничий (помічник лісничого)) _____ (підпис) _____ Ковальчук А.В. (ініціали та прізвище)
12 02 2021 року

Висновок інженера відділу (сектору) охорони і захисту лісу державного лісогосподарського (лісомисливського) підприємства або представника державного спеціалізованого лісозахисного підприємства щодо необхідності здійснення лісозахисних чи інших заходів з поліпшення санітарного стану лісів за результатами огляду санітарного стану лісової ділянки:
Потребує санітарної рубки вибіркової

Інженер ОЗЛ (посада) _____ (підпис) _____ Майгун Ю.В. (ініціали та прізвище)
12 02 2021 року

ПОВІДОМЛЕННЯ
про появу ознак погіршення санітарного стану лісових насаджень

Житомирська

(Автономна Республіка Крим, область)

ДП «Олевське лісове господарство»

(найменування власника лісів, постійного лісокористувача)

Лісництво Сновидовицьке урочище _____
квартал № 2 виділ № 9 ділянка № _____ площа 6,9 га

Таксаційна характеристика насадження

Склад 9(31Bn + Oc), вік 61 років, бонітет 1, середній діаметр 26 см
середня висота 22 м, повнота 975, тип лісу Б3Ос, рельєф рівнинний
експозиція _____, ґрунт дерново підзолистий, підріст _____
підлісок _____

Лісопатологічна характеристика насадження

Вид пошкодження насадження (лісова пожежа, буревій, сніголам, обледеніння, відмирання та всихання дерев, захаращеність, об'їдання шкідниками хвої/листя, наявність гусені, масовий літ метеликів, опадання хвої/листя, відлущення кори на стовбурах та інші ознаки, не характерні для нормального стану дерев)

Витравлення та бурелом

Ступінь пошкодження, ураження: Середнє
(поодинокі, слабке, середнє, сильне)

Вид розподілу пошкоджених дерев: груповий
(поодинокі, груповий, куртинний)

Обсяг ушкодженої деревини на 1 гектарі (окомірно) 40 куб. метрів, у тому числі сухостійної 10 куб. метрів

Ознаки погіршення стану лісових насаджень виявив:

М. Ніс (посада) [підпис] (підпис) Колодій В.В. (ініціали та прізвище)
13.07 2021 року

Помічник лісничого (лісничий (помічник лісничого)) [підпис] (підпис) Ковальчук А.В. (ініціали та прізвище)
13.07 2021 року

Висновок інженера відділу (сектору) охорони і захисту лісу державного лісогосподарського (лісомисливського) підприємства або представника державного спеціалізованого лісозахисного підприємства щодо необхідності здійснення лісозахисних чи інших заходів з поліпшення санітарного стану лісів за результатами огляду санітарного стану лісової ділянки:

Потрапляє санітарної рубки вибіркової

Інженер ОЗЛ

(посада)

[підпис] (підпис)

Майгун Ю.В.

(ініціали та прізвище)

13.07.

2021 року

ПОВІДОМЛЕННЯ
про появу ознак погіршення санітарного стану лісових насаджень

Житомирська
(Автономна Республіка Крим, область)
ДП «Олевське лісове господарство»
(найменування власника лісів, постійного лісокористувача)

Лісництво Сновидовицьке урочище _____
квартал № 5 виділ № 31 ділянка № _____ площа 71 га

Таксаційна характеристика насадження

Склад 6(3360)103+104, вік 70 років; бонітет 1, середній діаметр 26 см, середня висота 23 м, повнота 0,8, тип лісу СЗГДС, рельєф рівнинний, експозиція _____, ґрунт дерново підзолистий, підріст _____, підлісок _____

Лісопатологічна характеристика насадження

Вид пошкодження насадження (лісова пожежа, буревій, сніголам, обледеніння, відмирання та всихання дерев, захаращеність, об'їдання шкідниками хвої/листя, наявність гусені, масовий літ метеликів, опадання хвої/листя, відлущення кори на стовбурах та інші ознаки, не характерні для нормального стану дерев)
Верхівковий короїд

Ступінь пошкодження, ураження: Середнє
(поодинокі, слабке, середнє, сильне)

Вид розподілу пошкоджених дерев: груповий
(поодинокі, груповий, куртинний)

Обсяг ушкодженої деревини на 1 гектарі (окомірно) 40 куб. метрів, у тому числі сухостійної 35 куб. метрів

Ознаки погіршення стану лісових насаджень виявив:

М. П. С. (посада) _____ (підпис) _____
12 07 2021 року _____ (ініціали та прізвище)

Помічник лісничого
(лісничий (помічник лісничого) _____ (підпис) _____
12 07 2021 року _____ (ініціали та прізвище)

Висновок інженера відділу (сектору) охорони і захисту лісу державного лісогосподарського (лісомисливського) підприємства або представника державного спеціалізованого лісозахисного підприємства щодо необхідності здійснення лісозахисних чи інших заходів з поліпшення санітарного стану лісів за результатами огляду санітарного стану лісової ділянки:
Погіршення санітарного стану відділкової

Інженер ОЗЛ
(посада)

(підпис)

Майгун Ю.В.
(ініціали та прізвище)

15.07.

2021 року

ПОВІДОМЛЕННЯ
про появу ознак погіршення санітарного стану лісових насаджень

Житомирська

(Автономна Республіка Крим, область)

ДП «Олевське лісове господарство»

(найменування власника лісів, постійного лісокористувача)

Лісництво Сновидовицьке урочище _____
квартал № 42 виділ № 27 ділянка № _____ площа 1,8 га

Таксаційна характеристика насадження

Склад 103+23+10+50 вік 54 років, бонітет 1, середній діаметр 24 см,
середня висота 20 м, повнота 0,75, тип лісу В2ДК, рельєф рівнинний,
експозиція _____, ґрунт дерново підзолистий, підріст _____,
підлісок _____

Лісопатологічна характеристика насадження

Вид пошкодження насадження (лісова пожежа, буревій, сніголам, обледеніння, відмирання та всихання дерев, захаращеність, об'їдання шкідниками хвої/листя, наявність гусені, масовий літ метеликів, опадання хвої/листя, відлущення кори на стовбурах та інші ознаки, не характерні для нормального стану дерев)

Ветрова та бурелом.

Ступінь пошкодження, ураження: Середнє
(поодинокі, слабке, середнє, сильне)

Вид розподілу пошкоджених дерев: Груповий
(поодинокі, груповий, куртинний)

Обсяг ушкодженої деревини на 1 гектарі (окомірно) 40 куб. метрів, у тому числі
сухостійної 10 куб. метрів

Ознаки погіршення стану лісових насаджень виявив:

М. Міся (посада) Міся (підпис) Місяковська С.С. (ініціали та прізвище)
09 07 2021 року

Помічник лісничого (лісничий (помічник лісничого)) Ковальчук А.В. (ініціали та прізвище)
09 07 2021 року

Висновок інженера відділу (сектору) охорони і захисту лісу державного лісгосподарського (лісомисливського) підприємства або представника державного спеціалізованого лісозахисного підприємства щодо необхідності здійснення лісозахисних чи інших заходів з поліпшення санітарного стану лісів за результатами огляду санітарного стану лісової ділянки:

Потребує санітарної рубки буреломної

Інженер ОЗЛ

(посада)

2021 року

(підпис)

Майгун Ю.В.

(ініціали та прізвище)

15.07.

ПОВІДОМЛЕННЯ
про появу ознак погіршення санітарного стану лісових насаджень

Житомирська

(Автономна Республіка Крим, область)

ДП «Олевське лісове господарство»

(найменування власника лісів, постійного лісокористувача)

Лісництво Сновидовицьке урочище _____
квартал № 51 виділ № 13 ділянка № _____ площа 10 га

Таксаційна характеристика насадження

Склад 10Б + 60, вік 71 років, бонітет 1, середній діаметр 26 см,
середня висота 24 м, повнота 0,7, тип лісу БЗД, рельєф рівнинний,
експозиція _____, ґрунт дерново підзолистий, підріст _____,
підлісок _____

Лісопатологічна характеристика насадження

Вид пошкодження насадження (лісова пожежа, буревій, сніголам, обледеніння, відмирання та всихання дерев, захаращеність, об'їдання шкідниками хвої/листя, наявність гусені, масовий літ метеликів, опадання хвої/листя, відлущення кори на стовбурах та інші ознаки, не характерні для нормального стану дерев)

Всехібовий короїд

Ступінь пошкодження, ураження: Середнє
(поодиноке, слабе, середнє, сильне)

Вид розподілу пошкоджених дерев: поодинокий
(поодинокий, груповий, куртинний)

Обсяг ушкодженої деревини на 1 гектарі (окомірно) 40 куб. метрів, у тому числі сухостійної 30 куб. метрів

Ознаки погіршення стану лісових насаджень виявив:

М. МСУ
(посада)
12 07 2021 року

(підпис)

Козловць О.П.
(ініціали та прізвище)

Помічник лісничого
(лісничий (помічник лісничого))
12 07 2021 року

(підпис)

Ковальчук А.В.
(ініціали та прізвище)

Висновок інженера відділу (сектору) охорони і захисту лісу державного лісгосподарського (лісомисливського) підприємства або представника державного спеціалізованого лісозахисного підприємства щодо необхідності здійснення лісозахисних чи інших заходів з поліпшення санітарного стану лісів за результатами огляду санітарного стану лісової ділянки:

Потрапляє санітарної рубки вибіркової

Інженер ОЗЛ

(посада)

15.07.

2021 року

(підпис)

Майгун Ю.В.

(ініціали та прізвище)

ПОВІДОМЛЕННЯ
про появу ознак погіршення санітарного стану лісових насаджень

Житомирська

(Автономна Республіка Крим, область)

ДП «Олевське лісове господарство»

(найменування власника лісів, постійного лісокористувача)

Лісництво Сновидовицьке урочище _____
квартал № 51 виділ № 15 ділянка № _____ площа 2,0 га

Таксаційна характеристика насадження

Склад 10I3 + Bn, вік 71 років, бонітет 1, середній діаметр 20 см,
середня висота 24 м, повнота 0,95, тип лісу B3Dc, рельєф рівнинний,
експозиція _____, ґрунт дерново підзолистий, підріст _____,
підлісок _____

Лісопатологічна характеристика насадження

Вид пошкодження насадження (лісова пожежа, буревій, сніголам, обледеніння, відмирання та всихання дерев, захаращеність, об'їдання шкідниками хвої/листя, наявність гусені, масовий літ метеликів, опадання хвої/листя, відлущення кори на стовбурах та інші ознаки, не характерні для нормального стану дерев)

Всехівисока короїд

Ступінь пошкодження, ураження: _____
(поодинокі, слабке, середнє, сильне)

Вид розподілу пошкоджених дерев: _____
(поодинокий, груповий, куртинний)

Обсяг ушкодженої деревини на 1 гектарі (окомірно) 50 куб. метрів, у тому числі сухостійної 30 куб. метрів

Ознаки погіршення стану лісових насаджень виявив:

М. Лісу
(посада)
09 08 2021 року

(підпис)

Козловський О.П.
(ініціали та прізвище)

Помічник лісничого
(лісничий (помічник лісничого))
09 08 2021 року

(підпис)

Ковальчук А.В.
(ініціали та прізвище)

Висновок інженера відділу (сектору) охорони і захисту лісу державного лісгосподарського (лісомисливського) підприємства або представника державного спеціалізованого лісозахисного підприємства щодо необхідності здійснення лісозахисних чи інших заходів з поліпшення санітарного стану лісів за результатами огляду санітарного стану лісової ділянки:

Потрапляє санітарної рубки вибіркової.

Інженер ОЗЛ

(посада)

(підпис)

Майгун Ю.В.

(ініціали та прізвище)

15.07.

2021 року

ПОВІДОМЛЕННЯ
про появу ознак погіршення санітарного стану лісових насаджень

Житомирська

(Автономна Республіка Крим, область)

ДП «Олевське лісове господарство»

(найменування власника лісів, постійного лісокористувача)

Лісництво Сновидовицьке урочище _____
квартал № 64 виділ № 38 ділянка № _____ площа 4,3 га

Таксаційна характеристика насадження

Склад 93157, вік 70 років, бонітет 1, середній діаметр 28 см,
середня висота 24 м, повнота 0,7, тип лісу БЗДС, рельєф рівнинний,
експозиція _____, ґрунт дерново підзолистий, підріст _____,
підлісок _____

Лісопатологічна характеристика насадження

Вид пошкодження насадження (лісова пожежа, буревій, сніголам, обледеніння, відмирання та всихання дерев, захаращеність, об'їдання шкідниками хвої/листя, наявність гусені, масовий літ метеликів, опадання хвої/листя, відлущення кори на стовбурах та інші ознаки, не характерні для нормального стану дерев)

Вегетативний корозь

Ступінь пошкодження, ураження: Середнє
(поодинокі, слабке, середнє, сильне)

Вид розподілу пошкоджених дерев: Поодинокі
(поодинокі, груповий, куртинний)

Обсяг ушкодженої деревини на 1 гектарі (окомірно) 50 куб. метрів, у тому числі сухостійної 40 куб. метрів

Ознаки погіршення стану лісових насаджень виявив:

М. Лісу (посада) _____ (підпис) _____ (ініціали та прізвище)
12 07 2021 року

Помічник лісничого (лісничий (помічник лісничого) _____ (підпис) _____ (ініціали та прізвище)
12 07 2021 року Ковальчук А.В.

Висновок інженера відділу (сектору) охорони і захисту лісу державного лісгосподарського (лісомисливського) підприємства або представника державного спеціалізованого лісозахисного підприємства щодо необхідності здійснення лісозахисних чи інших заходів з поліпшення санітарного стану лісів за результатами огляду санітарного стану лісової ділянки:

Погіршення санітарного стану лісової ділянки

Інженер ОЗЛ

(посада)

2021 року

(підпис)

Майгун Ю.В.

(ініціали та прізвище)

15.07.

ПОВІДОМЛЕННЯ
про появу ознак погіршення санітарного стану лісових насаджень
Житомирська область

(Автономна Республіка Крим, область)

ДП «Олевське лісове господарство»

(найменування власника лісів, постійного лісокористувача)

Лісництво Юрівське

урочище _____

квартал № 16

виділ № 11

ділянка № _____

площа 8,7 га

Таксаційна характеристика насадження

Склад 9Взк 1Бп, вік 56 років, бонітет 1, середній діаметр 20 см, середня висота 20 м,
повнота 0,80, тип лісу ВзРС, рельєф рівнинний, експозиція _____, ґрунт
_____, підріст _____, підлісок _____

Лісопатологічна характеристика насадження

Вид пошкодження насадження (лісова пожежа, буревій, сніголам, обледеніння, відмирання та всихання дерев, захаращеність, об'їдання шкідниками хвої/листя, наявність гусені, масовий літ метеликів, опадання хвої/листя, відлущення кори на стовбурах та інші ознаки, не характерні для нормального стану дерев)

лісова пожежа

Ступінь пошкодження, ураження: _____

Середнє
(поодинокі, слабке, середнє, сильне)

Вид розподілу пошкоджених дерев: _____

Куртинний
(поодинокий, груповий, куртинний)

Обсяг ушкодженої деревини на 1 гектарі (окомірно) 40 куб. метрів, у тому числі сухостійної 40 куб. метрів

Ознаки погіршення стану лісових насаджень виявив:

м. лісу обх № 1
(посада)

Гусак
(підпис)

Васильчук С.А.
(ініціали та прізвище)

14 07 2021 року

Пом. л-го
(лісничий (помічник лісничого))

Гусак
(підпис)

Нагорний В.А.
(ініціали та прізвище)

14 07 2021 року

Висновок інженера відділу (сектору) охорони і захисту лісу державного лісогосподарського (лісомисливського) підприємства або представника державного спеціалізованого лісозахисного підприємства щодо необхідності здійснення лісозахисних чи інших заходів з поліпшення санітарного стану лісів за результатами огляду санітарного стану лісової ділянки:

Потребує СРВ

Інженер ОЗЛ

Майгун Ю.В.

15 07 2021 року

ПОВІДОМЛЕННЯ
про появу ознак погіршення санітарного стану лісових насаджень

Житомирська область

(Автономна Республіка Крим, область)

ДП «Олевське лісове господарство»

(найменування власника лісів, постійного лісокористувача)

Лісництво Юрівське

урочище _____

квартал № 16

виділ № 31

ділянка № _____

площа 3,7 га

Таксаційна характеристика насадження

Склад 99,15n, вік 66 років, бонітет 1, середній діаметр 26 см, середня висота 22 м.

повнота 0,60, тип лісу В3РС, рельєф рівнинний, експозиція _____, ґрунт _____

_____, підріст _____, підлісок _____

Лісопатологічна характеристика насадження

Вид пошкодження насадження (лісова пожежа, буревій, сніголам, обледеніння, відмирання та всихання дерев, захаращеність, об'їдання шкідниками хвої/листя, наявність гусені, масовий літ метеликів, опадання хвої/листя, відлущення кори на стовбурах та інші ознаки, не характерні для нормального стану дерев)

лісова низова пожежа

Ступінь пошкодження, ураження: _____

Середнє
(поодинокі, слабке, середнє, сильне)

Вид розподілу пошкоджених дерев: _____

Куртинний
(поодинокі, групові, куртинні)

Обсяг ушкодженої деревини на 1 гектарі (окомірно) 40 куб. метрів, у тому числі сухостійної 40 куб. метрів

Ознаки погіршення стану лісових насаджень виявив:

м. лісу обх № 1
(посада)

[підпис]
(підпис)

Довгошук С.А.
(ініціали та прізвище)

14 07 2021 року

Пом. л-го
(лісничий (помічник лісничого))

[підпис]
(підпис)

Нагорний В.А.
(ініціали та прізвище)

14 07 2021 року

Висновок інженера відділу (сектору) охорони і захисту лісу державного лісгосподарського (лісомисливського) підприємства або представника державного спеціалізованого лісозахисного підприємства щодо необхідності здійснення лісозахисних чи інших заходів з поліпшення санітарного стану лісів за результатами огляду санітарного стану лісової ділянки:

Потребує СРВ

Інженер ОЗЛ

Майгун Ю.В.

16 07 2021 року

[підпис]

ПОВІДОМЛЕННЯ
про появу ознак погіршення санітарного стану лісових насаджень

Житомирська область

(Автономна Республіка Крим, область)

ДП «Олевське лісове господарство»

(найменування власника лісів, постійного лісокористувача)

Лісництво Юрівське

урочище _____

квартал № 17

виділ № 9

ділянка № _____

площа 1,8 га

Таксаційна характеристика насадження

Склад 89,25n, вік 41 років, бонітет 1, середній діаметр 28 см, середня висота 22 м,

повнота 0,70, тип лісу ВзОС, рельєф рівнинний, експозиція _____, ґрунт _____

_____ , підріст _____ , підлісок _____

Лісопатологічна характеристика насадження

Вид пошкодження насадження (лісова пожежа, буревій, сніголам, обледеніння, відмирання та всихання дерев, захаращеність, об'їдання шкідниками хвої/листя, наявність гусені, масовий літ метеликів, опадання хвої/листя, відлущення кори на стовбурах та інші ознаки, не характерні для нормального стану дерев)

лісова пожежа незначна

Ступінь пошкодження, ураження: _____

Середнє

(поодинокі, слабке, середнє, сильне)

Вид розподілу пошкоджених дерев: _____

Куртинний

(поодинокі, групові, куртинні)

Обсяг ушкодженої деревини на 1 гектарі (окомірно) 50 куб. метрів, у тому числі сухостійної 50 куб. метрів

Ознаки погіршення стану лісових насаджень виявив:

м. лісу обх № 1
(посада)

_____ (підпис)

Харченко Р.А.
(ініціали та прізвище)

14 07 2021 року

Пом. л-го
(лісничий (помічник лісничого))

_____ (підпис)

Нагорний В.А.
(ініціали та прізвище)

14 07 2021 року

Висновок інженера відділу (сектору) охорони і захисту лісу державного лісгосподарського (лісомисливського) підприємства або представника державного спеціалізованого лісозахисного підприємства щодо необхідності здійснення лісозахисних чи інших заходів з поліпшення санітарного стану лісів за результатами огляду санітарного стану лісової ділянки:

Потребує СРВ

Інженер ОЗЛ

Майгун Ю.В.

15 07 2021 року

ПОВІДОМЛЕННЯ
про появу ознак погіршення санітарного стану лісових насаджень

Житомирська область

(Автономна Республіка Крим, область)

ДП «Олевське лісове господарство»

(найменування власника лісів, постійного лісокористувача)

Лісництво Юрівське

урочище _____

квартал № 17

виділ № 11

ділянка № _____ площа 3,8 га

Таксаційна характеристика насадження

Склад 100% + 6n, вік 67 років, бонітет 1, середній діаметр 28 см, середня висота 22 м.
повнота 0,70, тип лісу ВзОС, рельєф рівнинний, експозиція _____, ґрунт _____, підріст _____, підлісок _____

Лісопатологічна характеристика насадження

Вид пошкодження насадження (лісова пожежа, буревій, сніголам, обледеніння, відмирання та всихання дерев, захаращеність, об'їдання шкідниками хвої/листя, наявність гусені, масовий літ метеликів, опадання хвої/листя, відлущення кори на стовбурах та інші ознаки, не характерні для нормального стану дерев)

лісова пожежа

Ступінь пошкодження, ураження: _____
(поодинокі, слабке, середнє, сильне)

Вид розподілу пошкоджених дерев: _____
(поодинокий, груповий, куртинний)

Обсяг ушкодженої деревини на 1 гектарі (окомірно) 50 куб. метрів, у тому числі сухостійної 50 куб. метрів

Ознаки погіршення стану лісових насаджень виявив:

м. лісу об'єкт № 1
(посада)

_____ (підпис)

Резніков С.А.
(ініціали та прізвище)

14 07 2021 року

Пом. л-го
(лісничий (помічник лісничого))

_____ (підпис)

Нагорний В.А.
(ініціали та прізвище)

14 07 2021 року

Висновок інженера відділу (сектору) охорони і захисту лісу державного лісгосподарського (лісомисливського) підприємства або представника державного спеціалізованого лісозахисного підприємства щодо необхідності здійснення лісозахисних чи інших заходів з поліпшення санітарного стану лісів за результатами огляду санітарного стану лісової ділянки:

Потребує СРВ

Інженер ОЗЛ

Майгун Ю.В.

15 07 2021 року

ПОВІДОМЛЕННЯ
про появу ознак погіршення санітарного стану лісових насаджень

Житомирська область

(Автономна Республіка Крим, область)

ДП «Олевське лісове господарство»

(найменування власника лісів, постійного лісокористувача)

Лісництво Юрівське

урочище _____

квартал № 17

виділ № 40

ділянка № _____

площа 1,2 га

Таксаційна характеристика насадження

Склад 10С₂, вік 61 років, бонітет 1, середній діаметр 20 см, середня висота 20 м,

повнота 0,70, тип лісу ВЗСС, рельєф рівнинний, експозиція _____, ґрунт _____

_____, підріст _____, підлісок _____

Лісопатологічна характеристика насадження

Вид пошкодження насадження (лісова пожежа, буревій, сніголам, обледеніння, відмирання та всихання дерев, зараженість, об'їдання шкідниками хвої/листя, наявність гусені, масовий літ метеликів, опадання хвої/листя, відлущення кори на стовбурах та інші ознаки, не характерні для нормального стану дерев)

лісова пожежа пожежа

Ступінь пошкодження, ураження: _____

Середнє

(поодинокі, слабке, середнє, сильне)

Вид розподілу пошкоджених дерев: _____

Куртинний

(поодинокі, групові, куртинні)

Обсяг ушкодженої деревини на 1 гектарі (окомірно) 50 куб. метрів, у тому числі сухостійної 50 куб. метрів

Ознаки погіршення стану лісових насаджень виявив:

м. лісу обх № 1

(посада)

(підпис)

Хеленчук С.А.

(ініціали та прізвище)

14 07 2021 року

Пом. л-го

(лісничий (помічник лісничого))

(підпис)

Нагорний В.А.

(ініціали та прізвище)

14 07 2021 року

Висновок інженера відділу (сектору) охорони і захисту лісу державного лісгосподарського (лісомисливського) підприємства або представника державного спеціалізованого лісозахисного підприємства щодо необхідності здійснення лісозахисних чи інших заходів з поліпшення санітарного стану лісів за результатами огляду санітарного стану лісової ділянки:

Потребує СРВ

Інженер ОЗЛ

Майгун Ю.В.

15 07 2021 року

га

квартал №

виділ №

[illegible]

(КІЛЬКІСТЬ СЛОВАМИ)

(посада)

(посада)

(посада)

20 _____ року

(підпис)

(підпис)

(підпис)

(ініціали та прізвище)

(ініціали та прізвище)

(ініціали та прізвище)

ділянка № 1 площа 0,7 га

[illegible]

12 лютого 2022 року

(ініціали та прізвище)

НУМЕРАЦІЙНА ВІДОМІСТЬ ДЕРЕВ, призначених для вибіркової санітарної рубки

Житомирська область

(Автономна Республіка Крим, область)

ДП "Олевське лісове господарство"

(найменування власника лісів, постійного лісокористувача)

урочище

ділянка № 1

площа 0,3 га

Лісництво
квартал № 44

Руднянське

виділ № 22

Порядковий номер дерева	Порода	Ступінь товщини стовбурів, см			Категорія стану дерева, підстава відбору для рубки
		ділові	напівділові	дров'яні	
1	сосна	24			IV бурелом
2	сосна	24			IV бурелом
3	сосна	32			IV бурелом
4	сосна	40			IV бурелом
5	сосна	28			IV бурелом
6	сосна	32			IV бурелом
7	сосна	36			IV бурелом
8	сосна	36			IV бурелом
9	сосна	40			IV бурелом
10	сосна		28		IV бурелом
11	сосна	28			IV бурелом
12	сосна	32			IV бурелом
13	береза			24	IV бурелом
14	береза			28	IV бурелом
15	береза			32	V бурелом
16	береза			32	V бурелом
17	сосна	28			IV бурелом
18	сосна	24			IV бурелом
19	сосна	24			IV бурелом
20	сосна	40			IV бурелом
21	сосна	44			IV бурелом
22	береза			28	VI невідб.
23	береза			32	VI невідб.
24	береза			28	VI невідб.
25					
26					
27					
28					
29					
30					
31					
32					
33					

Порядковий номер дерева	Порода	Ступінь товщини стовбурів, см			Категорія стану дерева, підстава відбору для рубки
		ділові	напівділові	дров'яні	
34					
35					
36					
37					
38					
39					
40					
41					
42					
43					
44					
45					
46					
47					
48					
49					
50					
51					
52					
53					
54					
55					
56					
57					
58					
59					
60					
61					
62					
63					
64					
65					
66					

Всього пронумеровано дерев:

24 (кількість слів)

Нумерацію і перелік провели:

Ром. Г. 10
(посада)
ст. м-р лісу
(посада)
м-р лісу
(посада)

[підпис]
(підпис)
[підпис]
(підпис)

Д. С. Яценко
(ініціали та прізвище)
О. В. Прицак
(ініціали та прізвище)
О. В. Прицак
(ініціали та прізвище)

12 07 20 21 року

НУМЕРАЦІЙНА ВІДОМІСТЬ ДЕРЕВ, призначених для вибіркової санітарної рубки

Житомирська область

(Автономна Республіка Крим, область)

ДП "Олевське лісове господарство"

(найменування власника лісів, постійного лісокористувача)

Лісництво
квартал № 45

Руднянське
виділ № 27

урочище
ділянка № 1 площа 2.0 га

Порядковий номер дерева	Порода	Ступінь товщини стовбурів, см			Категорія стану дерева, підстава відбору для рубки
		ділові	напівділові	дров'яні	
1	сосна	24			IV бітрова
2	сосна	24			IV бітрова
3	сосна	24			IV бітрова
4	сосна	28			IV бітрова
5	береза			28	IV бітрова
6	сосна	28			IV бітрова
7	сосна	24			IV бітрова
8	сосна	24			IV дуреком
9	сосна	24			IV бітрова
10	сосна	24			IV бітрова
11	сосна	24			IV дуреком
12	сосна	24			IV дуреком
13	сосна	28			IV бітрова
14	сосна	28			IV бітрова
15	сосна	24			IV бітрова
16	сосна	24			IV бітрова
17	сосна	24			IV дуреком
18	сосна	28			IV дуреком
19	сосна	28			IV бітрова
20	сосна	28			IV бітрова
21	сосна	24			IV бітрова
22	сосна			32	V дуреком
23	сосна	32			IV бітрова
24	сосна	28			IV бітрова
25	сосна			40	VI верх. корія
26	сосна	28			IV дуреком
27	сосна	24			IV бітрова
28	сосна		24		IV дуреком
29	сосна	28			IV бітрова
30	сосна			28	IV дуреком
31	сосна		24		VI верх. корія
32	сосна	40			IV бітрова
33	сосна	40			IV бітрова

Порядковий номер дерева	Порода	Ступінь товщини стовбурів, см			Категорія стану дерева, підстава відбору для рубки
		ділові	напівділові	дров'яні	
34	сосна	24			IV бітрова
35	сосна	24			IV бітрова
36	сосна	24			IV бітрова
37	сосна	24			IV бітрова
38	сосна		24		IV дуреком
39	сосна		24		IV бітрова
40	сосна	24			IV бітрова
41	сосна	32			IV бітрова
42	сосна	28			IV бітрова
43	сосна		24		IV дуреком
44	сосна	24			V бітрова
45	сосна	24			IV бітрова
46	сосна	28			IV дуреком
47	береза			24	IV бітрова
48	сосна	28			IV бітрова
49	береза			24	IV бітрова
50	сосна			24	VI нескікід
51	сосна			24	VI нескікід
52	сосна			28	VI нескікід
53					
54					
55					
56					
57					
58					
59					
60					
61					
62					
63					
64					
65					
66					

Всього пронумеровано дерев:

Тітаресям 28
(кількість діловими)

Нумерацію і перелік провели:

Поч. Л. 20

(посада)

ст. м. р. к. су

(посада)

м. р. к. су

(посада)

22 лютого 2021 року

(підпис)

(підпис)

(підпис)

А.С. Стученко

(ініціали та прізвище)

А.В. Досюк

(ініціали та прізвище)

О.В. Мельничук

(ініціали та прізвище)

**НУМЕРАЦІЙНА ВІДОМІСТЬ ДЕРЕВ,
призначених для вибіркової санітарної рубки**

Житомирська область

(Автономна Республіка Крим, область)

ДП "Олевське лісове господарство"

(найменування власника лісів, постійного лісокористувача)

Лісництво

Руднянське

урочище

квартал № 50

виділ № 3

ділянка № 1

площа 0,6 га

Порядковий номер дерева	Порода	Ступінь товщини стовбурів, см			Категорія стану дерева, підстава відбору для рубки
		ділові	напівділові	дров'яні	
1	сосна	32			IV бурелом
2	сосна	28			V бітровка
3	сосна		24		IV бітровка
4	сосна	32			IV бітровка
5	сосна	28			IV бітровка
6	сосна	28			IV бітровка
7	сосна	24			IV бітровка
8	Береза			24	V бітровка
9	сосна	24			V бітровка
10	сосна	24			IV бітровка
11	сосна	24			IV бітровка
12	сосна	24			IV бітровка
13	сосна	24			IV бітровка
14	сосна	24			IV бітровка
15	сосна	28			IV бітровка
16	сосна	28			IV бурелом
17	сосна	24			V -
18	сосна	24			IV бітровка
19	сосна	24			V бітровка
20	сосна	24			IV бітровка
21	сосна	24			IV бітровка
22	сосна	24			IV бурелом
23	сосна	24			IV -
24	сосна	24			IV бітровка
25	сосна	28			IV бітровка
26	сосна	24			IV бітровка
27	сосна	24			V бітровка
28	сосна	28			VI бітровка
29	сосна	28			IV бурелом
30	сосна			24	VI бурелом
31	сосна	24			IV бітровка
32	сосна	24			V бітровка
33	сосна		24		IV бурелом

Порядковий номер дерева	Порода	Ступінь товщини стовбурів, см			Категорія стану дерева, підстава відбору для рубки
		ділові	напівділові	дров'яні	
34	сосна	24			IV бітровка
35	сосна	28			IV бітровка
36	сосна	28			IV бітровка
37	сосна	24			IV бітровка
38	сосна	28			IV бітровка
39	сосна	28			IV бітровка
40	сосна	24			IV бітровка
41	сосна	28			IV бітровка
42	сосна	24			IV бітровка
43	сосна	24			IV бітровка
44	сосна	28			IV бурелом
45	сосна	24			V бітровка
46	сосна	28			V бурелом
47	сосна			24	V бурелом
48	сосна	24			V бітровка
49	сосна			24	IV бурелом
50	сосна	28			V бітровка
51	сосна	24			IV бітровка
52	сосна			24	VI неклісін
53	сосна			24	VI неклісін
54	сосна			28	VI неклісін
55	сосна			24	VI неклісін
56					
57					
58					
59					
60					
61					
62					
63					
64					
65					
66					

Всього пронумеровано дерев:

П'ятдесят дві
(кількість словами)

Нумерацію і перелік провели:

Ротч. Л. 20

(посада)

Ст.-м.р. Кісу

(посада)

М.-р. Кісу

(посада)

14 07 20 21 року

(підпис)

(підпис)

(підпис)

А.С. Яценко

(ініціали та прізвище)

О.В. Прищук

(ініціали та прізвище)

О.В. Зибуньський

(ініціали та прізвище)

**НУМЕРАЦІЙНА ВІДОМІСТЬ ДЕРЕВ,
призначених для вибіркової санітарної рубки**

Житомирська область

(Автономна Республіка Крим, область)

ДП "Олевське лісове господарство"

(найменування власника лісів, постійного лісокористувача)

Лісництво
квартал № 50

Руднянське
виділ № 8

урочище _____
ділянка № 1 площа 3.3 га

Порядковий номер дерева	Порода	Ступінь товщини стовбурів, см			Категорія стану дерева, підстава відбору для рубки
		ділові	напівділові	дров'яні	
1	сосна	24			IV бурелом
2	сосна	24			IV бітровка
3	сосна	24			V бітровка
4	сосна	24			IV бітровка
5	сосна	24			V бітровка
6	сосна	28			IV бітровка
7	сосна		24		IV бурелом
8	сосна	28			IV бітровка
9	сосна	24			IV бітровка
10	сосна	28			V бурелом
11	сосна	32			V бітровка
12	сосна	40			IV бітровка
13	сосна	32			V бітровка
14	сосна	24			V бітровка
15	сосна	32			V бурелом
16	сосна	44			IV бітровка
17	сосна	32			IV бурелом
18	сосна	32			IV бурелом
19	сосна	28			IV бурелом
20	сосна	28			IV бітровка
21	сосна	24			IV бітровка
22	сосна			28	IV бурелом
23	сосна	24			IV бітровка
24	сосна	32			IV бурелом
25	сосна	24			V бітровка
26	сосна	32			IV бітровка
27	сосна	32			IV бітровка
28	сосна	24			VI бітровка
29	сосна	24			IV бурелом
30	сосна	24			IV бурелом
31	сосна	24			IV бітровка
32	сосна	28			IV бітровка
33	сосна		24		IV бурелом

Порядковий номер дерева	Порода	Ступінь товщини стовбурів, см			Категорія стану дерева, підстава відбору для рубки
		ділові	напівділові	дров'яні	
34	сосна	28			IV бітровка
35	сосна	24			IV бітровка
36	сосна	28			IV бурелом
37	сосна			28	IV бурелом
38	дуб			40	IV бітровка
39	сосна	28			IV бітровка
40	сосна	24			IV бітровка
41	сосна	24			IV бітровка
42	сосна		24		IV бурелом
43	сосна	24			V бітровка
44	сосна		24		V бурелом
45	сосна	28			IV бурелом
46	сосна	28			IV бурелом
47	сосна	32			IV бітровка
48	сосна	28			IV бітровка
49	сосна	28			IV бітровка
50	сосна	24			IV бурелом
51	сосна	28			IV бітровка
52	сосна			24	IV бурелом
53	сосна			32	IV бітровка
54	сосна	24			IV бурелом
55	сосна			28	IV бурелом
56	сосна	32			IV бурелом
57	сосна	32			IV бітровка
58	сосна	24			IV бурелом
59	сосна	28			IV бітровка
60	сосна	24			IV бітровка
61	сосна	40			IV бітровка
62	сосна	28			IV бурелом
63	сосна			28	IV бурелом
64	дуб			28	IV бітровка
65	сосна			28	IV бурелом
66	сосна	24			IV бурелом

Всього пронумеровано дерев: _____

шістдесят шість
(кількість словами)

Нумерацію і перелік провели:

Пом. Л. 20
(посада)
С.М. М. Р. Лісу
(посада)
М. Р. Лісу
(посада)
15 07 20 21 року

[Підпис]
(підпис)
[Підпис]
(підпис)

Гученко А.С.
(ініціали та прізвище)
О.В. Крижанів
(ініціали та прізвище)
О.В. Сидорович
(ініціали та прізвище)

Руднянське
виділ № 8

ділянка № 1 площа 3,3 га[illegible]

15 07 2021 року

(КІЛЬКІСТЬ СЛОВАМИ)

(підпис)

(підпис)

(підпис)

А.С. Якушко

(ініціали та прізвище)

О.В. Прескеев

(ініціали та прізвище)

(ініціали та прізвище)

(Автономна Республіка Крим, область)

виділ № 19

урочище

ділянка №

площа 2,3 га

[illegible]

двадцать пять дерев

(кількість словами)

Полн. и. м.
(посала)
м. м.
(посала)
м. м.
(посала)

(посада)

(посада)

(посада)

(підпис)

(підпис)

(підпис)

Варшавський А. В.
(ініціали та прізвище)
Політорський В. Р.
(ініціали та прізвище)
Богданський В. В.
(ініціали та прізвище)
Павличенко В. Ю.
(ініціали та прізвище)

(ініціали та прізвище)

Богородица (прізвисько)

(ініціали та прізвище)

30 08 2021 року

(Автономна Республіка Крим, область)

виділ № 12

ділянка № 2

площа 1.5 га

[illegible]

КІЛЬКІСТЬ СЛОВАМИ

(посада)

(відпис)

(ініціали та прізвище)

ДЕФЕКТНА ПОЛЬОВА ВІДОМІСТЬ призначених для вибіркової санітарної рубки

(Автономна Республіка Крим, область)

Лісництво - Покровське

квартал № 16

виділ № 2

(найменування власника лісів, постійного лісокористувача)

урочище

ділянка №

площа 1,6 га

Порядковий номер дерева	Порода	Ступінь товщини стовбурів, см			Категорія стану дерева, підстава вибору для рубки
		ділові	напівділові	дров'яні	
1.	сосна	32			III вітрован
2.	сосна	28			III вітрован
3.	сосна		32		III вітрован
4.	сосна		32		III вітрован
5.	сосна		28		III вітрован
6.	сосна		32		III вітрован
7.	сосна		28		III вітрован
8.	сосна	28			III вітрован
9.	сосна		24		III вітрован
10.	сосна	32			III вітрован
11.	сосна		32		III вітрован
12.	сосна	28			III вітрован
13.	сосна		48		III вітрован
14.	сосна			28	III буреван
15.	сосна		32		III вітрован
16.	сосна		36		III вітрован
17.	сосна			48	III буреван
18.	сосна			32	III буреван
19.	сосна	32			III вітрован
20.	сосна	36			III вітрован
21.	сосна		32		III вітрован
22.	сосна	36			III вітрован
23.	сосна		36		III вітрован
24.	сосна		36		III вітрован
25.	сосна		36		III вітрован
26.	сосна			24	III буреван
27.	сосна			32	III буреван
28.	сосна			32	III буреван
29.	сосна			36	III буреван
30.	сосна			32	III буреван
31.	сосна			48	III буреван
32.	береза			24	III вітрован
33.	береза			28	III вітрован
34.	береза			28	III вітрован
35.	береза			36	III вітрован

Порядковий номер дерева	Порода	Ступінь товщини стовбурів, см			Категорія стану дерева, підстава вибору для рубки
		ділові	напівділові	дров'яні	
36.	береза			40	III вітрован
37.	береза			40	III вітрован
38.	береза			48	III вітрован
39.	сосна			24	VI кешквіг
40.	сосна			24	VI кешквіг
41.	сосна			28	VI кешквіг
42.	сосна			32	VI кешквіг
43.	сосна			32	VI кешквіг
44.	сосна			36	VI кешквіг
45.	сосна			36	VI кешквіг
46.	сосна			36	VI кешквіг
47.	сосна			36	VI кешквіг
48.	сосна			40	VI кешквіг
49.	сосна			44	VI кешквіг
50.	сосна			24	VI кешквіг
51.	сосна			24	VI кешквіг
52.	сосна			32	VI кешквіг
53.	сосна			32	VI кешквіг
54.	сосна			40	VI кешквіг
55.	сосна			32	VI кешквіг

Всього пронумеровано дерев:

п'ядесят п'ять дерев

(кількість словами)

Нумерацію і перелік провели:

пос. ч. 2010
(посада)
м. м. м.
(посада)
м. м. м.
(посада)

01 08 20 21 року

[Signature]
[Signature]
[Signature]

Олександр І. П.
(ініціали та прізвище)
Помаринський В. Р.
(ініціали та прізвище)
Павлюченко А. Ю.
(ініціали та прізвище)

ДЕФЕКТНА ПОЛЬОВА ВІДОМІСТЬ призначених для вибіркової санітарної рубки ЖОУЛМГ

(Автономна Республіка Крим, область)

ДП Олевське ЛП

(найменування власника лісів, постійного лісокористувача)

Лісництво - Покровське
квартал № 16

виділ № 8

урочище

ділянка №

площа 1,0 га

Порядковий номер дерева	Порода	Ступінь товщини стовбурів, см			Категорія стану дерева, підстава відбору для рубки
		ділові	напівділові	дров'яні	
1.	сосна	24			III втривали
2.	сосна		32		III втривали
3.	сосна			28	III втривали
4.	сосна		24		III втривали
5.	сосна			32	III втривали
6.	сосна			36	III втривали
7.	сосна		28		III втривали
8.	сосна	32			III втривали
9.	сосна			24	III втривали
10.	сосна		32		III втривали
11.	сосна			24	III втривали
12.	сосна		40		III втривали
13.	сосна	28			III втривали
14.	сосна				
15.	сосна				
16.	сосна				
17.	сосна				
18.	сосна				
19.	сосна				
20.	сосна				
21.	сосна				
22.	сосна				
23.	сосна				
24.	сосна				
25.	сосна				
26.	сосна				
27.	сосна				
28.	сосна				
29.	сосна				
30.	сосна				
31.	сосна				
32.	сосна				
33.	сосна				
34.	сосна				
35.	сосна				

Порядковий номер дерева	Порода	Ступінь товщини стовбурів, см			Категорія стану дерева, підстава відбору для рубки
		ділові	напівділові	дров'яні	
36.	сосна				
37.	сосна				
38.	сосна				
39.	сосна				
40.	сосна				
41.	сосна				
42.	сосна				
43.	сосна				
44.	сосна				
45.	сосна				
46.	сосна				
47.	сосна				
48.	сосна				
49.	сосна				
50.	сосна				
51.	сосна				
52.	сосна				
53.	сосна				
54.	сосна				
55.	сосна				
56.	сосна				
57.	сосна				
58.	сосна				
59.	сосна				
60.	сосна				
61.	сосна				
62.	сосна				
63.	сосна				
64.	сосна				
65.	сосна				
66.	сосна				
67.	сосна				
68.	сосна				
69.	сосна				
70.	сосна				

Всього пронумеровано дерев:

Нумерацію і перелік провели:

_____ (посада) *ном. лісн.*
 _____ (посада) *ос. сел. сел.*
 _____ (посада) *сел. сел. сел.*
 _____ (посада) *ос. сел. сел.*

30 07 2021 року

Тринадцять дерев.
(кількість словами)

_____ (підпис)
 _____ (підпис)
 _____ (підпис)

_____ (ініціали та прізвище)
 _____ (ініціали та прізвище)
 _____ (ініціали та прізвище)

ДЕФЕКТНА ПОЛЬОВА ВІДОМІСТЬ

призначених для вибіркової санітарної рубки

ЖОУЛМГ

(Автономна Республіка Крим, область)

ДП Олевське ЛГ

(найменування власника лісів, постійного лісокористувача)

Лісництво - Покровське
квартал № 18

виділ № 18

урочище

ділянка № _____

площа 8,9 га

Порядковий номер дерева	Порода	Ступінь товщини ствобурів, см			Категорія стану дерева, підстава вибору для рубки
		лілові	напівлілові	дров'яні	
1.	сосна		28		Вітрова III
2.	сосна	24			Вітрова III
3.	сосна		28		Вітрова III
4.	сосна		36		Буресоса III
5.	сосна	24			Буресоса III
6.	сосна		24		Вітрова III
7.	сосна	32			Вітрова III
8.	сосна		32		Буресоса II
9.	сосна	24			Буресоса III
10.	сосна		24		Вітрова III
11.	сосна	28			Вітрова III
12.	сосна		32		Вітрова III
13.	сосна			24	Вітрова IV
14.	сосна	24			Буресоса III
15.	сосна		24		Буресоса IV
16.	сосна			24	Вітрова III
17.	сосна	28			Вітрова III
18.	сосна		28		Вітрова IV
19.	сосна	24			Буресоса III
20.	сосна			24	Буресоса III
21.	сосна		24		Вітрова III
22.	сосна			24	Вітрова III
23.	сосна		24		Вітрова III
24.	сосна	24			Вітрова III
25.	сосна			32	Буресоса IV
26.	сосна		28		Буресоса IV
27.	сосна	28			Вітрова IV
28.	сосна			28	Вітрова III
29.	сосна	24			Вітрова III
30.	сосна		28		Вітрова IV
31.	сосна	36			Вітрова IV
32.	сосна			28	Буресоса III
33.	сосна	24			Буресоса III
34.	сосна		32		Вітрова III
35.	сосна	32			Вітрова III

Порядковий номер дерева	Порода	Ступінь товщини ствобурів, см			Категорія стану дерева, підстава вибору для рубки
		лілові	напівлілові	дров'яні	
36.	сосна		28		Вітрова III
37.	сосна			32	Буресоса III
38.	сосна				
39.	сосна				
40.	сосна				
41.	сосна				
42.	сосна				
43.	сосна				
44.	сосна				
45.	сосна				
46.	сосна				
47.	сосна				
48.	сосна				
49.	сосна				
50.	сосна				
51.	сосна				
52.	сосна				
53.	сосна				
54.	сосна				
55.	сосна				
56.	сосна				
57.	сосна				
58.	сосна				
59.	сосна				
60.	сосна				
61.	сосна				
62.	сосна				
63.	сосна				
64.	сосна				
65.	сосна				
66.	сосна				
67.	сосна				
68.	сосна				
69.	сосна				
70.	сосна				

Всього пронумеровано дерев: _____

Тринадцять сім дерев
(кількість словами)

Нумерацію і перелік провели:

_____ м.п. Мстисл
(посада)
_____ м.п.
(посада)
_____ м.п.
(посада)

_____ (підпис)
_____ (підпис)
_____ (підпис)

Отримав А.В.
(ініціали та прізвище)
Мойсін А.І.
(ініціали та прізвище)
Коваль О.І.
(ініціали та прізвище)

29 07 2021 року

ДЕФЕКТНА ПОЛЬОВА ВІДОМІСТЬ

призначених для вибіркової санітарної рубки

ЖОУЛМГ

(Автономна Республіка Крим, область)

ДП Олевське ЛГ

(найменування власника лісів, постійного лісокористувача)

Лісництво - Покровське
квартал № 18

виділ № 28 (1)

урочище

ділянка № _____

площа 0.7 га

Порядковий номер дерева	Порода	Ступінь товщини стовбурів, см			Категорія стану дерева, підстава вибору для рубки
		ділові	напівділові	дров'яні	
1.	сосна			36	Бурелом III
2.	сосна		32		- II - II - III
3.	сосна	32			Бурелом III
4.	сосна	24			- II - II - III
5.	сосна	24			- II - II - III
6.	сосна	32			- II - II - III
7.	сосна		24		- II - II - III
8.	сосна		24		- II - II - III
9.	сосна	28			- II - II - III
10.	сосна			24	Бурелом III
11.	сосна			24	- II - II - III
12.	сосна		32		Бурелом III
13.	сосна		28		- II - II - III
14.	сосна		40		- II - II - III
15.	сосна	28			Мен пошкод III
16.	сосна			36	Бурелом III
17.	сосна				
18.	сосна				
19.	сосна				
20.	сосна				
21.	сосна				
22.	сосна				
23.	сосна				
24.	сосна				
25.	сосна				
26.	сосна				
27.	сосна				
28.	сосна				
29.	сосна				
30.	сосна				
31.	сосна				
32.	сосна				
33.	сосна				
34.	сосна				
35.	сосна				

Порядковий номер дерева	Порода	Ступінь товщини стовбурів, см			Категорія стану дерева, підстава вибору для рубки
		ділові	напівділові	дров'яні	
36.	сосна				
37.	сосна				
38.	сосна				
39.	сосна				
40.	сосна				
41.	сосна				
42.	сосна				
43.	сосна				
44.	сосна				
45.	сосна				
46.	сосна				
47.	сосна				
48.	сосна				
49.	сосна				
50.	сосна				
51.	сосна				
52.	сосна				
53.	сосна				
54.	сосна				
55.	сосна				
56.	сосна				
57.	сосна				
58.	сосна				
59.	сосна				
60.	сосна				
61.	сосна				
62.	сосна				
63.	сосна				
64.	сосна				
65.	сосна				
66.	сосна				
67.	сосна				
68.	сосна				
69.	сосна				
70.	сосна				

Всього пронумеровано дерев: _____

зміщено дерев
(кількість словами)

Нумерацію і перелік провели:

_____ М. М. Митин
(посада)
_____ М. М. Митин
(посада)
_____ М. М. Митин
(посада)
_____ М. М. Митин
(посада)

_____ В. В. В. В.
(підпис)
_____ В. В. В. В.
(підпис)
_____ В. В. В. В.
(підпис)

_____ Олександр А. А.
(ініціали та прізвище)
_____ Коваленко О. Я.
(ініціали та прізвище)
_____ Повиличенко В. Ю.
(ініціали та прізвище)
_____ Покорський В. Ф.
(ініціали та прізвище)

04 08 2021 року

ДЕФЕКТНА ПОЛЬОВА ВІДОМІСТЬ призначених для вибіркової санітарної рубки ЖОУЛМГ

(Автономна Республіка Крим, область)

ДП Олевське ЛГ

(найменування власника лісів, постійного лісокористувача)

Лісництво - Покровське

квартал № 20

виділ № 4

урочище

ділянка №

площа 4,6 га

Порядковий номер дерева	Порода	Ступінь товщини стовбурів, см			Категорія стану дерева, підстава вибору для рубки
		ділові	напівділові	дров'яні	
1.	сосна		28		Вітрован III
2.	сосна	24			Вітрован III
3.	сосна		32		Вітрован III
4.	сосна		24		Вітрован III
5.	сосна		24		Вітрован III
6.	сосна	24			Вітрован III
7.	сосна		32		Вітрован III
8.	сосна	28			Вітрован III
9.	сосна		24		Вітрован III
10.	сосна			24	Вітрован III
11.	сосна			24	Вітрован III
12.	сосна	28			Вітрован III
13.	сосна			28	Вітрован III
14.	сосна			28	Вітрован III
15.	сосна	24			Вітрован III
16.	сосна		24		Вітрован III
17.	сосна			24	Вітрован III
18.	сосна	28			Вітрован III
19.	сосна		28		Вітрован III
20.	сосна		24		Вітрован III
21.	сосна	24			Вітрован III
22.	сосна			24	Вітрован III
23.	сосна		28		Вітрован III
24.	сосна		36		Вітрован III
25.	сосна	24			Вітрован III
26.	сосна			28	Вітрован III
27.	сосна			32	Вітрован III
28.	сосна		24		Вітрован III
29.	сосна			32	Вітрован III
30.	сосна			24	Вітрован III
31.	сосна	32			Вітрован III
32.	сосна			36	Вітрован III
33.	сосна		28		Вітрован III
34.	сосна			24	Вітрован III
35.	сосна		28		Вітрован III

Порядковий номер дерева	Порода	Ступінь товщини стовбурів, см			Категорія стану дерева, підстава вибору для рубки
		ділові	напівділові	дров'яні	
36.	сосна		28		Вітрован III
37.	сосна		24		Вітрован III
38.	сосна			24	Вітрован III
39.	сосна		24		Вітрован III
40.	сосна			24	Вітрован III
41.	сосна		28		Вітрован III
42.	сосна		24		Вітрован III
43.	сосна			24	Вітрован III
44.	сосна			24	Вітрован III
45.	сосна			24	Вітрован III
46.	сосна		24		Вітрован III
47.	сосна		28		Вітрован III
48.	сосна	36			Вітрован III
49.	сосна			27	Вітрован III
50.	сосна			28	Вітрован III
51.	сосна			24	Вітрован III
52.	сосна			32	Вітрован III
53.	сосна			28	Вітрован III
54.	сосна			32	Вітрован III
55.	сосна				
56.	сосна				
57.	сосна				
58.	сосна				
59.	сосна				
60.	сосна				
61.	сосна				
62.	сосна				
63.	сосна				
64.	сосна				
65.	сосна				
66.	сосна				
67.	сосна				
68.	сосна				
69.	сосна				
70.	сосна				

Всього пронумеровано дерев:

п'ядесят чотири дерев
(кількість словами)

Нумерацію і перелік провели:

_____ пос. ч. 200
(посада)
_____ м. м. м.
(посада)
_____ м. м. м.
(посада)

_____ (підпис)
_____ (підпис)
_____ (підпис)

Олексій А. В.
(ініціали та прізвище)
Козак О. Е.
(ініціали та прізвище)
Михайло А. І.
(ініціали та прізвище)

05 08 2021 року

ДЕФЕКТНА ПОЛЬОВА ВІДОМІСТЬ призначених для вибіркової санітарної рубки

ЖОУЛМГ
(Автономна Республіка Крим, область)

ДП Олевське ЛГ

(найменування власника лісів, постійного лісокористувача)

Лісництво - Покровське
квартал № 20

виділ № 14

урочище

ділянка №

площа 2,8 га

Порядковий номер дерева	Порода	Ступінь товщини стовбурів, см			Категорія стану дерева, підстава вибору для рубки
		ділові	напівділові	дров'яні	
1.	сосна		36		Витривалі III
2.	сосна		28		-II- II- III
3.	сосна		24		-II- II- III
4.	сосна		32		-II- II- III
5.	сосна		24		-II- II- III
6.	сосна		24		-II- II- III
7.	сосна		24		-II- II- III
8.	сосна		32		-II- II- III
9.	сосна		24		-II- II- III
10.	сосна		28		-II- II- III
11.	сосна	24			-II- II- III
12.	сосна		28		-II- II- III
13.	сосна	24			-II- II- III
14.	сосна		28		-II- II- III
15.	сосна			28	Буреломі III
16.	сосна			28	-II- II- III
17.	сосна	24			Витривалі III
18.	сосна	28			-II- II- III
19.	сосна			28	Буреломі III
20.	сосна	28			Витривалі III
21.	сосна	28			-II- II- III
22.	сосна			28	Буреломі III
23.	сосна	28			Витривалі III
24.	сосна		28		-II- II- III
25.	сосна	28			-II- II- III
26.	сосна		28		-II- II- III
27.	сосна			24	Буреломі III
28.	сосна			28	-II- II- III
29.	сосна			32	-II- II- III
30.	сосна			32	-II- II- III
31.	сосна			24	-II- II- III
32.	сосна	28			Витривалі III
33.	сосна	32			-II- II- III
34.	сосна	36			-II- II- III
35.	сосна			24	-II- II- III

Порядковий номер дерева	Порода	Ступінь товщини стовбурів, см			Категорія стану дерева, підстава вибору для рубки
		ділові	напівділові	дров'яні	
36.	сосна		28		Витривалі III
37.	сосна		28		-II- II- III
38.	сосна			28	Буреломі III
39.	сосна			24	-II- II- III
40.	сосна				
41.	сосна				
42.	сосна				
43.	сосна				
44.	сосна				
45.	сосна				
46.	сосна				
47.	сосна				
48.	сосна				
49.	сосна				
50.	сосна				
51.	сосна				
52.	сосна				
53.	сосна				
54.	сосна				
55.	сосна				
56.	сосна				
57.	сосна				
58.	сосна				
59.	сосна				
60.	сосна				
61.	сосна				
62.	сосна				
63.	сосна				
64.	сосна				
65.	сосна				
66.	сосна				
67.	сосна				
68.	сосна				
69.	сосна				
70.	сосна				

Всього пронумеровано дерев:

В переліку відомості взято (тринадцять) дерев
(кількість словами)

Нумерацію і перелік провели:

_____ пос. Мисисов
(посада)
_____ м-л
(посада)
_____ м-л
(посада)

_____ (підпис)
_____ (підпис)
_____ (підпис)

Олександр А.П.
(ініціали та прізвище)
Повітряний В.Ю.
(ініціали та прізвище)
Поліщук В.Ф.
(ініціали та прізвище)

05 08 2021 року

ДЕФЕКТНА ПОЛЬОВА ВІДОМІСТЬ призначених для вибіркової санітарної рубки

ЖОУЛМГ

(Автономна Республіка Крим, область)

ДП Олевське ЛГ

(найменування власника лісів, постійного лісокористувача)

Лісництво - Покровське

квартал № 20

виділ № 46

урочище

ділянка №

площа 26

га

Порядковий номер дерева	Порода	Ступінь товщини стовбурів, см			Категорія стану дерева, підстава відбору для рубки
		ділові	напівділові	дров'яні	
1.	сосна	28			Дуґосном III
2.	сосна		24		Вітрова III
3.	сосна		28		Дуґосном III
4.	сосна			28	Вітрова III
5.	сосна		24		Вітрова III
6.	сосна	32			Вітрова III
7.	сосна			24	Вітрова III
8.	сосна		24		Дуґосном III
9.	сосна	24			Вітрова III
10.	сосна		28		Вітрова III
11.	сосна			24	Дуґосном III
12.	сосна		24		Вітрова III
13.	сосна			24	Вітрова III
14.	сосна		24		Дуґосном III
15.	сосна			24	Вітрова III
16.	сосна		24		Вітрова III
17.	сосна	24			Вітрова III
18.	сосна				
19.	сосна				
20.	сосна				
21.	сосна				
22.	сосна				
23.	сосна				
24.	сосна				
25.	сосна				
26.	сосна				
27.	сосна				
28.	сосна				
29.	сосна				
30.	сосна				
31.	сосна				
32.	сосна				
33.	сосна				
34.	сосна				
35.	сосна				

Порядковий номер дерева	Порода	Ступінь товщини стовбурів, см			Категорія стану дерева, підстава відбору для рубки
		ділові	напівділові	дров'яні	
36.	сосна				
37.	сосна				
38.	сосна				
39.	сосна				
40.	сосна				
41.	сосна				
42.	сосна				
43.	сосна				
44.	сосна				
45.	сосна				
46.	сосна				
47.	сосна				
48.	сосна				
49.	сосна				
50.	сосна				
51.	сосна				
52.	сосна				
53.	сосна				
54.	сосна				
55.	сосна				
56.	сосна				
57.	сосна				
58.	сосна				
59.	сосна				
60.	сосна				
61.	сосна				
62.	сосна				
63.	сосна				
64.	сосна				
65.	сосна				
66.	сосна				
67.	сосна				
68.	сосна				
69.	сосна				
70.	сосна				

Всього пронумеровано дерев:

Семнадцять дерев
(кількість словами)

Нумерацію і перелік провели:

пав. ч. 2010

(посада)

м. м. м. м. ч.

(посада)

м. м. м. м. ч.

(посада)

25 28 2021 року

(підпис)

(підпис)

(підпис)

(ініціали та прізвище)

(ініціали та прізвище)

(ініціали та прізвище)

ДЕФЕКТНА ПОЛЬОВА ВІДОМІСТЬ

призначених для вибіркової санітарної рубки

ЖОУЛМГ

(Автономна Республіка Крим, область)

ДП Олевське ЛГ

(найменування власника лісів, постійного лісокористувача)

Лісництво - Покровське

квартал № 22

виділ № 27

урочище

ділянка №

площа 2,2 га

Порядковий номер дерева	Порода	Ступінь товщини стовбурів, см			Категорія стану дерева, підстава вибору для рубки
		діюві	напівдіюві	дров'яні	
1.	сосна		32		виготовляти III
2.	сосна	28			виготовляти III
3.	сосна		28		виготовляти IV
4.	сосна			24	виготовляти III
5.	сосна		24		виготовляти III
6.	сосна			28	виготовляти III
7.	сосна	28			виготовляти III
8.	сосна		28		виготовляти IV
9.	сосна			28	виготовляти IV
10.	сосна	24			виготовляти III
11.	сосна		24		виготовляти IV
12.	сосна		28		виготовляти III
13.	сосна			28	виготовляти IV
14.	сосна	28			виготовляти III
15.	сосна		24		виготовляти IV
16.	сосна			24	виготовляти IV
17.	сосна	24			виготовляти III
18.	сосна		28		виготовляти III
19.	сосна			28	виготовляти III
20.	сосна		24		виготовляти III
21.	сосна	24			виготовляти IV
22.	сосна			24	виготовляти IV
23.	сосна		28		виготовляти III
24.	сосна	24			виготовляти III
25.	сосна		24		виготовляти III
26.	сосна			24	виготовляти IV
27.	сосна	24			виготовляти IV
28.	сосна		24		виготовляти IV
29.	сосна			24	виготовляти III
30.	сосна		24		виготовляти III
31.	сосна			24	виготовляти IV
32.	сосна			36	виготовляти III
33.	сосна	24			виготовляти III
34.	сосна		24		виготовляти IV
35.	сосна			32	виготовляти III

Порядковий номер дерева	Порода	Ступінь товщини стовбурів, см			Категорія стану дерева, підстава вибору для рубки
		діюві	напівдіюві	дров'яні	
36.	сосна	24			виготовляти III
37.	сосна		24		виготовляти III
38.	сосна		24		виготовляти III
39.	сосна			24	виготовляти III
40.	сосна	32			виготовляти III
41.	сосна				
42.	сосна				
43.	сосна				
44.	сосна				
45.	сосна				
46.	сосна				
47.	сосна				
48.	сосна				
49.	сосна				
50.	сосна				
51.	сосна				
52.	сосна				
53.	сосна				
54.	сосна				
55.	сосна				
56.	сосна				
57.	сосна				
58.	сосна				
59.	сосна				
60.	сосна				
61.	сосна				
62.	сосна				
63.	сосна				
64.	сосна				
65.	сосна				
66.	сосна				
67.	сосна				
68.	сосна				
69.	сосна				
70.	сосна				

Всього пронумеровано дерев:

сорори євров
(кількість словами)

Нумерацію і перелік провели:

посада

(посада)

посада

(посада)

посада

(посада)

05 08 2021 року

(підпис)

(підпис)

(підпис)

(ініціали та прізвище)

(ініціали та прізвище)

(ініціали та прізвище)

(ініціали та прізвище)

(ініціали та прізвище)

(Автономна Республіка Крим, область)

квартал № 24

виділ № 52

урочище

ділянка № 1

площа 0,7 га

[illegible]

пятидесятъ дерев

(кількість словами)

пос. ч. 2020
(посада)

ст. м. міськ
(посада)

м. м.у
(посада)

(підпис)

(підпис) _____

(підпис)

Диремчук А.М.
(ініціали та прізвище)

Мойсєвич А.І.
(ініціали та прізвище)

Ковальчук О.І.
(ініціали та прізвище)

02 08 2021 року

ДЕФЕКТНА ПОЛЬОВА ВІДОМІСТЬ призначених для вибіркової санітарної рубки

ЖОУЛМГ
(Автономна Республіка Крим, область)

ДП Олевське ЛГ

(найменування власника лісів, постійного лісокористувача)

Лісництво - Покровське
квартал № 28

виділ № 23. (1)

урочище
ділянка № _____

площа 40 га

Порядковий номер дерева	Порода	Ступінь товщини стовбурів, см			Категорія стану дерева, підстава вибору для рубки
		ділові	напівділові	дров'яні	
1.	сосна	28			Вітрова III
2.	сосна		24		Вітрова III
3.	сосна		28		Вітрова III
4.	сосна	24			Вітрова III
5.	сосна		32		Вітрова III
6.	сосна			28	Вітрова III
7.	сосна		24		Вітрова III
8.	сосна			28	Вітрова III
9.	сосна		32		Вітрова III
10.	сосна			28	Вітрова III
11.	сосна	24			Вітрова III
12.	сосна		24		Вітрова III
13.	сосна		28		Вітрова III
14.	сосна		32		Вітрова III
15.	сосна	32			Вітрова III
16.	сосна		24		Вітрова III
17.	сосна			24	Вітрова III
18.	сосна	32			Вітрова III
19.	сосна			24	Вітрова III
20.	сосна		28		Вітрова III
21.	сосна			32	Вітрова III
22.	сосна	24			Вітрова III
23.	сосна		24		Вітрова III
24.	сосна			24	Вітрова III
25.	сосна		28		Вітрова III
26.	сосна			32	Вітрова III
27.	сосна	28			Вітрова III
28.	сосна		24		Вітрова III
29.	сосна			36	Вітрова III
30.	сосна		28		Вітрова III
31.	сосна			24	Вітрова III
32.	сосна		24		Вітрова III
33.	сосна	28			Вітрова III
34.	сосна		32		Вітрова III
35.	сосна			24	Вітрова III

Порядковий номер дерева	Порода	Ступінь товщини стовбурів, см			Категорія стану дерева, підстава вибору для рубки
		ділові	напівділові	дров'яні	
36.	сосна		22		Вітрова III
37.	сосна		24		Вітрова III
38.	сосна	36			Вітрова III
39.	сосна				Вітрова III
40.	сосна				
41.	сосна				
42.	сосна				
43.	сосна				
44.	сосна				
45.	сосна				
46.	сосна				
47.	сосна				
48.	сосна				
49.	сосна				
50.	сосна				
51.	сосна				
52.	сосна				
53.	сосна				
54.	сосна				
55.	сосна				
56.	сосна				
57.	сосна				
58.	сосна				
59.	сосна				
60.	сосна				
61.	сосна				
62.	сосна				
63.	сосна				
64.	сосна				
65.	сосна				
66.	сосна				
67.	сосна				
68.	сосна				
69.	сосна				
70.	сосна				

Всього пронумеровано дерев:

Тридцять вісім дерев
(кількість словами)

Нумерацію і перелік провели:

паш. и. 2010
(посада)
ст. и. и. ч.
(посада)
ст. и. ч.
(посада)

[підпис]
(підпис)
[підпис]
(підпис)
[підпис]
(підпис)

Олександр А. К.
(ініціали та прізвище)
Майстер А. І.
(ініціали та прізвище)
Коваленко О. І.
(ініціали та прізвище)

25 28 2021 року

ДЕФЕКТНА ПОЛЬОВА ВІДОМІСТЬ

призначених для вибіркової санітарної рубки

ЖОУЛМГ

(Автономна Республіка Крим, область)

ДП Олевське ЛП

(найменування власника лісів, постійного лісокористувача)

Лісництво - Покровське

квартал № 28

виділ № 13

урочище

ділянка №

площа 0,8 га

Порядковий номер дерева	Порода	Ступінь товщини ствобурів, см			Категорія стану дерева, підстава відбору для рубки
		ділові	нанівділові	дров'яні	
1.	сосна		24		Буреломні III
2.	сосна		32		Втривали III
3.	сосна	24			Втривали III
4.	сосна		28		Буреломні III
5.	сосна			24	Втривали III
6.	сосна		24		Втривали III
7.	сосна			24	Втривали III
8.	сосна			32	Втривали III
9.	сосна		28		Втривали III
10.	сосна			28	Буреломні III
11.	сосна		24		Буреломні III
12.	сосна	28			Втривали III
13.	сосна			28	Втривали III
14.	сосна		24		Втривали III
15.	сосна	28			Буреломні III
16.	сосна			28	Буреломні III
17.	сосна		28		Втривали III
18.	сосна	24			Втривали III
19.	сосна		28		Буреломні III
20.	сосна		28		Втривали III
21.	сосна				
22.	сосна				
23.	сосна				
24.	сосна				
25.	сосна				
26.	сосна				
27.	сосна				
28.	сосна				
29.	сосна				
30.	сосна				
31.	сосна				
32.	сосна				
33.	сосна				
34.	сосна				
35.	сосна				

Порядковий номер дерева	Порода	Ступінь товщини ствобурів, см			Категорія стану дерева, підстава відбору для рубки
		ділові	нанівділові	дров'яні	
36.	сосна				
37.	сосна				
38.	сосна				
39.	сосна				
40.	сосна				
41.	сосна				
42.	сосна				
43.	сосна				
44.	сосна				
45.	сосна				
46.	сосна				
47.	сосна				
48.	сосна				
49.	сосна				
50.	сосна				
51.	сосна				
52.	сосна				
53.	сосна				
54.	сосна				
55.	сосна				
56.	сосна				
57.	сосна				
58.	сосна				
59.	сосна				
60.	сосна				
61.	сосна				
62.	сосна				
63.	сосна				
64.	сосна				
65.	сосна				
66.	сосна				
67.	сосна				
68.	сосна				
69.	сосна				
70.	сосна				

Всього пронумеровано дерев:

двадцять дев'ять (кількість словами)

Нумерацію і перелік провели:

паш. ч. 2020
(посада)
ст.м. м.ч.
(посада)
м. м.ч.
(посада)

[Підпис]
(підпис)
[Підпис]
(підпис)
[Підпис]
(підпис)

[Підпис]
(ініціали та прізвище)
Мойсейко А.І.
(ініціали та прізвище)
Козменко О.Є.
(ініціали та прізвище)

07 08 2021 року

призначених для вибіркової санітарної рубки ЖОУЛМГ

(Автономна Республіка Крим, область)

ДП Олевське ЛГ

(найменування власника лісів, постійного лісокористувача)

Лісництво - Покровське
квартал № 30

виділ № 5

урочище
ділянка №

площа 0,2 га

Порядковий номер дерева	Порода	Ступінь товщини ствобурів, см			Категорія стану дерева, підстава вибору для рубки
		ділові	напівділові	дров'яні	
1.	сосна		24		III бурелом
2.	сосна		24		II бурелом
3.	сосна			24	III бурелом
4.	сосна		32		-II-
5.	сосна		32		-II-
6.	сосна		36		-II-
7.	сосна	28			II вітрован
8.	сосна		28		III вітрован
9.	сосна	28			III нехити віт. олі
10.	сосна	36			III вітрован
11.	сосна		28		III бурелом
12.	сосна				
13.	сосна				
14.	сосна				
15.	сосна				
16.	сосна				
17.	сосна				
18.	сосна				
19.	сосна				
20.	сосна				
21.	сосна				
22.	сосна				
23.	сосна				
24.	сосна				
25.	сосна				
26.	сосна				
27.	сосна				
28.	сосна				
29.	сосна				
30.	сосна				
31.	сосна				
32.	сосна				
33.	сосна				
34.	сосна				
35.	сосна				

Порядковий номер дерева	Порода	Ступінь товщини ствобурів, см			Категорія стану дерева, підстава вибору для рубки
		ділові	напівділові	дров'яні	
36.	сосна				
37.	сосна				
38.	сосна				
39.	сосна				
40.	сосна				
41.	сосна				
42.	сосна				
43.	сосна				
44.	сосна				
45.	сосна				
46.	сосна				
47.	сосна				
48.	сосна				
49.	сосна				
50.	сосна				
51.	сосна				
52.	сосна				
53.	сосна				
54.	сосна				
55.	сосна				
56.	сосна				
57.	сосна				
58.	сосна				
59.	сосна				
60.	сосна				
61.	сосна				
62.	сосна				
63.	сосна				
64.	сосна				
65.	сосна				
66.	сосна				
67.	сосна				
68.	сосна				
69.	сосна				
70.	сосна				

Всього пронумеровано дерев:

одинадцять дерев

(кількість словами)

Нумерацію і перелік провели:

полт. и. кол
(посада)
ст. м. ич
(посада)
м. ич
(посада)

Арт
(підпис)
Мі
(підпис)
Вас
(підпис)

Вирешук А. В.
(ініціали та прізвище)
Шимон А. С.
(ініціали та прізвище)
Колоско А. А.
(ініціали та прізвище)

02 08 2021 року

ДЕФЕКТНА ПОЛЬОВА ВІДОМІСТЬ призначених для вибіркової санітарної рубки ЖОУЛМГ

(Автономна Республіка Крим, область)

ДП Олевське ЛГ

(найменування власника лісів, постійного лісокористувача)

Лісництво - Покровське
квартал № 50

виділ № 8

урочище

ділянка №

площа 0.4 га

Порядковий номер дерев	Порода	Ступінь товщини стовбурів, см			Категорія стану дерев, підстава вибору для рубки
		ділові	напівділові	дров'яні	
1.	сосна	32			III бурелом
2.	сосна	28			-II-
3.	сосна		32		III вітрован
4.	сосна			28	III бурелом
5.	сосна		28		III - II-
6.	сосна		28		III - II-
7.	сосна	24			III нахили вітрів
8.	сосна	28			-II-
9.	сосна	28			-II-
10.	сосна	24			-II-
11.	сосна		24		III бурелом
12.	сосна			24	-II-
13.	сосна			24	-II-
14.	сосна			24	-II-
15.	сосна		24		-II-
16.	сосна			24	-II-
17.	сосна		24		III вітрован
18.	сосна		24		III вітрован
19.	сосна	36			III вітрован
20.	сосна				
21.	сосна				
22.	сосна				
23.	сосна				
24.	сосна				
25.	сосна				
26.	сосна				
27.	сосна				
28.	сосна				
29.	сосна				
30.	сосна				
31.	сосна				
32.	сосна				
33.	сосна				
34.	сосна				
35.	сосна				

Порядковий номер дерев	Порода	Ступінь товщини стовбурів, см			Категорія стану дерев, підстава вибору для рубки
		ділові	напівділові	дров'яні	
36.	сосна				
37.	сосна				
38.	сосна				
39.	сосна				
40.	сосна				
41.	сосна				
42.	сосна				
43.	сосна				
44.	сосна				
45.	сосна				
46.	сосна				
47.	сосна				
48.	сосна				
49.	сосна				
50.	сосна				
51.	сосна				
52.	сосна				
53.	сосна				
54.	сосна				
55.	сосна				
56.	сосна				
57.	сосна				
58.	сосна				
59.	сосна				
60.	сосна				
61.	сосна				
62.	сосна				
63.	сосна				
64.	сосна				
65.	сосна				
66.	сосна				
67.	сосна				
68.	сосна				
69.	сосна				
70.	сосна				

Всього пронумеровано дерев:

дев'ятьнадцять дерев

(кількість словами)

Нумерацію і перелік провели:

пач. п. 2010

(посада)

м. м. м. 2010

(посада)

м. м. 2010

(посада)

05 08 2021 року

[Підпис]

(підпис)

[Підпис]

(підпис)

[Підпис]

(підпис)

Олександр А. В.

(ініціали та прізвище)

Михай А. С.

(ініціали та прізвище)

Михай А. А.

(ініціали та прізвище)

05 08 2021 року

ДЕФЕКТНА ПОЛЬОВА ВІДОМІСТЬ призначених для вибіркової санітарної рубки

ЖОУЛМГ

(Автономна Республіка Крим, область)

ДП Олевське ЛГ

(найменування власника лісів, постійного лісокористувача)

Лісництво - Покровське
квартал № 31

виділ № 1.1

урочище

ділянка №

площа 10 га

Порядковий номер дерев	Порода	Ступінь товщини стовбурів, см			Категорія стану дерев, підстава відбору для рубки
		ділові	напівділові	дров'яні	
1.	сосна	32			втривали III
2.	сосна	24			втривали IV
3.	сосна		28		втривали III
4.	сосна			28	втривали III
5.	сосна			24	втривали III
6.	сосна			24	втривали III
7.	сосна	24			втривали III
8.	сосна		24		втривали III
9.	сосна			28	втривали III
10.	сосна		32		втривали III
11.	сосна		28		втривали III
12.	сосна	24			втривали III
13.	сосна		24		втривали III
14.	сосна			28	втривали III
15.	сосна	28			втривали III
16.	сосна			24	втривали III
17.	сосна			32	втривали III
18.	сосна		28		втривали III
19.	сосна	24			втривали III
20.	сосна		24		втривали III
21.	сосна			24	втривали III
22.	сосна			24	втривали III
23.	сосна		24		втривали III
24.	сосна			24	втривали III
25.	сосна	28			втривали III
26.	сосна			24	втривали III
27.	сосна		28		втривали III
28.	сосна			24	втривали III
29.	сосна	28			втривали III
30.	сосна		24		втривали III
31.	сосна			24	втривали III
32.	сосна	28			втривали III
33.	сосна		28		втривали III
34.	сосна		24		втривали III
35.	сосна	28			втривали III

Порядковий номер дерев	Порода	Ступінь товщини стовбурів, см			Категорія стану дерев, підстава відбору для рубки
		ділові	напівділові	дров'яні	
36.	сосна	36			втривали III
37.	сосна				
38.	сосна				
39.	сосна				
40.	сосна				
41.	сосна				
42.	сосна				
43.	сосна				
44.	сосна				
45.	сосна				
46.	сосна				
47.	сосна				
48.	сосна				
49.	сосна				
50.	сосна				
51.	сосна				
52.	сосна				
53.	сосна				
54.	сосна				
55.	сосна				
56.	сосна				
57.	сосна				
58.	сосна				
59.	сосна				
60.	сосна				
61.	сосна				
62.	сосна				
63.	сосна				
64.	сосна				
65.	сосна				
66.	сосна				
67.	сосна				
68.	сосна				
69.	сосна				
70.	сосна				

Всього пронумеровано дерев:

Тридцять шість дерев

(кількість словами)

Нумерацію і перелік провели:

каш. ц. 2020
(посада)
ст. м. мгу
(посада)
м. мгу
(посада)

(підпис)
(підпис)
(підпис)

Воронцов А. В.
(ініціали та прізвище)
Шокеєв А. А.
(ініціали та прізвище)
Поліщук В. Р.
(ініціали та прізвище)

03 08 2021 року

ДЕФЕКТНА ПОЛЬОВА ВІДОМІСТЬ

призначених для вибіркової санітарної рубки

ЖОУЛМГ

(Автономна Республіка Крим, область)

ДП Олевське ЛГ

(найменування власника лісів, постійного лісокористувача)

Лісництво - Покровське
квартал № 32

виділ № 3

урочище

ділянка № 1

площа 2.0 га

Порядковий номер дерева	Порода	Ступінь товщини стовбурів, см			Категорія стану дерева, підстава вибору для рубки
		ділові	напівділові	дров'яні	
1.	сосна		36		Бурелом III
2.	сосна	32			Бурелом III
3.	сосна	24			Бурелом III
4.	сосна			24	Втроща III
5.	сосна	28			Втроща III
6.	сосна			24	Втроща III
7.	сосна	24			Бурелом III
8.	сосна		28		Бурелом III
9.	сосна			24	Бурелом III
10.	сосна		28		Втроща III
11.	сосна		28		Втроща III
12.	сосна		32		Бурелом III
13.	сосна	24			Втроща III
14.	сосна			28	Втроща III
15.	сосна		28		Бурелом III
16.	сосна		28		Бурелом III
17.	сосна		32		Бурелом III
18.	сосна			28	Втроща III
19.	сосна		24		Втроща III
20.	сосна			28	Втроща III
21.	сосна		24		Втроща III
22.	сосна	24			Бурелом III
23.	сосна		28		Бурелом III
24.	сосна		28		Бурелом III
25.	сосна			32	Бурелом III
26.	сосна			32	Бурелом III
27.	сосна			24	Втроща III
28.	сосна		28		Втроща III
29.	сосна		24		Бурелом III
30.	сосна	28			Бурелом III
31.	сосна		24		Бурелом III
32.	сосна		24		Бурелом III
33.	сосна	28			Втроща III
34.	сосна		24		Втроща III
35.	сосна			24	Бурелом III

Порядковий номер дерева	Порода	Ступінь товщини стовбурів, см			Категорія стану дерева, підстава вибору для рубки
		ділові	напівділові	дров'яні	
36	сосна				
37	сосна				
38	сосна				
39	сосна				
40	сосна				
41	сосна				
42	сосна				
43	сосна				
44	сосна				
45	сосна				
46	сосна				
47	сосна				
48	сосна				
49	сосна				
50	сосна				
51	сосна				
52	сосна				
53	сосна				
54	сосна				
55	сосна				
56	сосна				
57	сосна				
58	сосна				
59	сосна				
60	сосна				
61	сосна				
62	сосна				
63	сосна				
64	сосна				
65	сосна				
66	сосна				
67	сосна				
68	сосна				
69	сосна				
70	сосна				

Всього пронумеровано дерев:

Тридцять п'ять дерев
(кількість словами)

Нумерацію і перелік провели:

кош. и. гого
(посада)
ст. и. м'я
(посада)
и. м'я
(посада)

Овчар
(підпис)
Овчар
(підпис)
Овчар
(підпис)

Овчарук А.В.
(ініціали та прізвище)
Мойсеєнко А.І.
(ініціали та прізвище)
Покорський В.Р.
(ініціали та прізвище)

04 08 2021 року

ДЕФЕКТНА ПОЛЬОВА ВІДОМІСТЬ

призначених для вибіркової санітарної рубки

ЖОУЛМГ

(Автономна Республіка Крим, область)

ДП Олевське ЛГ

(найменування власника лісів, постійного лісокористувача)

Лісництво - Покровське

квартал № 32

виділ № 22

урочище

ділянка № 1

площа 1.0 га

Порядковий номер дерева	Порода	Ступінь товщини стовбурів, см			Категорія стану дерева, підстава відбору для рубки
		ділові	напівділові	дров'яні	
1.	сосна	32			Випадок II
2.	сосна		24		- II - II - III
3.	сосна	24			- II - II - III
4.	сосна	24			- II - II - III
5.	сосна	28			- II - II - III
6.	сосна		28		- II - II - III
7.	сосна		28		- II - II - III
8.	сосна		24		- II - II - III
9.	сосна	24			- II - II - III
10.	сосна	24			- II - II - III
11.	сосна	28			- II - II - III
12.	сосна	28			- II - II - III
13.	сосна		32		- II - II - III
14.	сосна		24		- II - II - III
15.	сосна		32		- II - II - III
16.	сосна		32		- II - II - III
17.	сосна		32		- II - II - III
18.	сосна				
19.	сосна				
20.	сосна				
21.	сосна				
22.	сосна				
23.	сосна				
24.	сосна				
25.	сосна				
26.	сосна				
27.	сосна				
28.	сосна				
29.	сосна				
30.	сосна				
31.	сосна				
32.	сосна				
33.	сосна				
34.	сосна				
35.	сосна				

Порядковий номер дерева	Порода	Ступінь товщини стовбурів, см			Категорія стану дерева, підстава відбору для рубки
		ділові	напівділові	дров'яні	
36.	сосна				
37.	сосна				
38.	сосна				
39.	сосна				
40.	сосна				
41.	сосна				
42.	сосна				
43.	сосна				
44.	сосна				
45.	сосна				
46.	сосна				
47.	сосна				
48.	сосна				
49.	сосна				
50.	сосна				
51.	сосна				
52.	сосна				
53.	сосна				
54.	сосна				
55.	сосна				
56.	сосна				
57.	сосна				
58.	сосна				
59.	сосна				
60.	сосна				
61.	сосна				
62.	сосна				
63.	сосна				
64.	сосна				
65.	сосна				
66.	сосна				
67.	сосна				
68.	сосна				
69.	сосна				
70.	сосна				

Всього пронумеровано дерев:

віснадцять дерев

(кількість словами)

Нумерацію і перелік провели:

М.М. Мисю
(посада)

М.М. Мисю
(посада)

М.М. Мисю
(посада)

04.08.2021 року

[Підпис]
(підпис)

[Підпис]
(підпис)

[Підпис]
(підпис)

Олександр А.А.
(ініціали та прізвище)

Потарішні В.Ф.
(ініціали та прізвище)

Горюхов М.М.
(ініціали та прізвище)

Модульнюк Р.Ю.

ДЕФЕКТНА ПОЛЬОВА ВІДОМІСТЬ

призначених для вибіркової санітарної рубки

ЖОУЛМГ

(Автономна Республіка Крим, область)

ДП Олевське ЛГ

(найменування власника лісів, постійного лісокористувача)

Лісництво - Покровське

квартал № 32

виділ № 22

урочище

ділянка № 1

площа 3,0 га

Порядковий номер дерева	Порода	Ступінь товщини стовбурів, см			Категорія стану дерева, підстава відбору для рубки
		ділові	напівділові	дров'яні	
1.	сосна	40			Витривалі III
2.	сосна	28			-II - II-
3.	сосна	24			-II - II-
4.	сосна			24	Витривалі III
5.	сосна	28			Витривалі III
6.	сосна	24			-II - II-
7.	сосна		32		-II - II-
8.	сосна		32		-II - II-
9.	сосна			24	Витривалі III
10.	сосна	28			Витривалі III
11.	сосна	32			-II - II-
12.	сосна	24			-II - II-
13.	сосна	24			-II - II-
14.	сосна		24		-II - II-
15.	сосна	28			-II - II-
16.	сосна	28			-II - II-
17.	сосна	28			-II - II-
18.	сосна	32			-II - II-
19.	сосна			24	-II - II-
20.	сосна		24		-II - II-
21.	сосна	24			-II - II-
22.	сосна			24	-II - II-
23.	сосна	24			-II - II-
24.	сосна	28			-II - II-
25.	сосна	28			-II - II-
26.	сосна	28			-II - II-
27.	сосна	28			-II - II-
28.	сосна	32			-II - II-
29.	сосна		40		-II - II-
30.	сосна	32			-II - II-
31.	сосна		52		-II - II-
32.	сосна	24			-II - II-
33.	сосна			32	Витривалі III
34.	сосна		52		-II - II-
35.	сосна		28		-II - II-

Порядковий номер дерева	Порода	Ступінь товщини стовбурів, см			Категорія стану дерева, підстава відбору для рубки
		ділові	напівділові	дров'яні	
36.	сосна			26	Витривалі III
37.	сосна		32		Витривалі III
38.	сосна	32			-II - II-
39.	сосна		52		-II - II-
40.	сосна			28	Витривалі III
41.	сосна			28	-II - II-
42.	сосна			32	-II - II-
43.	сосна			28	-II - II-
44.	сосна			28	-II - II-
45.	сосна		32		Витривалі III
46.	сосна			28	Витривалі III
47.	сосна			28	-II - II-
48.	сосна			32	-II - II-
49.	сосна				
50.	сосна				
51.	сосна				
52.	сосна				
53.	сосна				
54.	сосна				
55.	сосна				
56.	сосна				
57.	сосна				
58.	сосна				
59.	сосна				
60.	сосна				
61.	сосна				
62.	сосна				
63.	сосна				
64.	сосна				
65.	сосна				
66.	сосна				
67.	сосна				
68.	сосна				
69.	сосна				
70.	сосна				

Всього пронумеровано дерев:

15 деревини Витривалі Витривалі (сорок вісім) дерев
(кількість словами)

Нумерацію і перелік провели:

м. митого
(посада)
м. митого
(посада)
м. митого
(посада)
м. митого
(посада)

Олександр
(підпис)
Олександр
(підпис)
Олександр
(підпис)

Олександр А.А.
(ініціали та прізвище)
Потопітін В.Ф.
(ініціали та прізвище)
Богданов М.М.
(ініціали та прізвище)
Потопітін В.Ю.

04 08 2021 року

(Автономна Республіка Крим, область)

площа 2.5 га

[illegible]

08 08 2021 року

ДЕФЕКТНА ПОЛЬОВА ВІДОМІСТЬ

призначених для вибіркової санітарної рубки

ЖОУЛМГ

(Автономна Республіка Крим, область)

ДП Олевське ЛГ

(найменування власника лісів, постійного лісокористувача)

Лісництво - Покровське

квартал № 36

виділ № 13

урочище

ділянка № 2

площа 1.6 га

Порядковий номер дерева	Порода	Ступінь товщини стовбурів, см			Категорія стану дерева, підстава вибору для рубки
		ділові	напівділові	дров'яні	
1.	сосна			24	III бурелом
2.	сосна		32		III бурелом
3.	сосна			24	III вітровий
4.	сосна	32			III калісний бурелом
5.	сосна		24		III бурелом
6.	сосна			32	III бурелом
7.	сосна			24	III вітровий
8.	сосна	32			III калісний бурелом
9.	сосна	28			III бурелом
10.	сосна		28		III бурелом
11.	сосна			28	III бурелом
12.	сосна			28	-II-
13.	сосна			28	-II-
14.	сосна			28	-II-
15.	сосна			28	-II-
16.	сосна	28			III вітровий
17.	сосна		32		-II-
18.	сосна			28	III бурелом
19.	сосна			32	III бурелом
20.	сосна		32		III вітровий
21.	сосна		28		III бурелом
22.	сосна			24	III вітровий
23.	сосна			32	III бурелом
24.	сосна				
25.	сосна				
26.	сосна				
27.	сосна				
28.	сосна				
29.	сосна				
30.	сосна				
31.	сосна				
32.	сосна				
33.	сосна				
34.	сосна				
35.	сосна				

Порядковий номер дерева	Порода	Ступінь товщини стовбурів, см			Категорія стану дерева, підстава вибору для рубки
		ділові	напівділові	дров'яні	
36	сосна				
37	сосна				
38	сосна				
39	сосна				
40	сосна				
41	сосна				
42	сосна				
43	сосна				
44	сосна				
45	сосна				
46	сосна				
47	сосна				
48	сосна				
49	сосна				
50	сосна				
51	сосна				
52	сосна				
53	сосна				
54	сосна				
55	сосна				
56	сосна				
57	сосна				
58	сосна				
59	сосна				
60	сосна				
61	сосна				
62	сосна				
63	сосна				
64	сосна				
65	сосна				
66	сосна				
67	сосна				
68	сосна				
69	сосна				
70	сосна				

Всього пронумеровано дерев:

двадцять три дерев

(кількість словами)

Нумерацію і перелік провели:

М.М. М.
(посада)
М.М. М.
(посада)
М.М. М.
(посада)

М.М. М.
(підпис)
М.М. М.
(підпис)
М.М. М.
(підпис)

М.М. М.
(ініціали та прізвище)
М.М. М.
(ініціали та прізвище)
М.М. М.
(ініціали та прізвище)

04 08 2021 року

ДЕФЕКТНА ПОЛЬОВА ВІДОМІСТЬ

призначених для вибіркової санітарної рубки

ЖОУЛМГ

(Автономна Республіка Крим, область)

ДП Олевське ЛГ

(найменування власника лісів, постійного лісокористувача)

Лісництво - Покровське

квартал № 40

виділ № 2.2

урочище

ділянка № 2

площа

3.0 га

Порядковий номер дерева	Порода	Ступінь товщини стовбурів, см			Категорія стану дерева, підстава вибору для рубки
		ділові	напівділові	дров'яні	
1.	сосна	28			Витривала IV
2.	сосна		24		Витривала IV
3.	сосна	24			Витривала IV
4.	сосна		28		Витривала III
5.	сосна		28		Витривала IV
6.	сосна	28			Витривала IV
7.	сосна			36	Витривала IV
8.	сосна	24			Витривала IV
9.	сосна			32	Витривала IV
10.	сосна			32	Витривала IV
11.	сосна	32			Витривала IV
12.	сосна		28		Витривала IV
13.	сосна	28			Витривала III
14.	сосна		36		Витривала III
15.	сосна			32	Витривала IV
16.	сосна		24		Витривала III
17.	сосна	24			Витривала III
18.	сосна		32		Витривала III
19.	сосна			24	Витривала III
20.	сосна		28		Витривала III
21.	сосна	28			Витривала III
22.	сосна	32			Витривала IV
23.	сосна		32		Витривала III
24.	сосна	24			Витривала III
25.	сосна			24	Витривала III
26.	сосна			24	Витривала III
27.	сосна	28			Витривала III
28.	сосна			24	Витривала III
29.	сосна	32			Витривала III
30.	сосна	24			Витривала III
31.	сосна		28		Витривала III
32.	сосна			28	Витривала III
33.	сосна			28	Витривала III
34.	сосна	28			Витривала III
35.	сосна			28	Витривала III

Порядковий номер дерева	Порода	Ступінь товщини стовбурів, см			Категорія стану дерева, підстава вибору для рубки
		ділові	напівділові	дров'яні	
36.	сосна			28	Витривала III
37.	сосна			28	Витривала III
38.	сосна			28	Витривала III
39.	сосна			28	Витривала III
40.	сосна			28	Витривала III
41.	сосна	36			Витривала III
42.	сосна				
43.	сосна				
44.	сосна				
45.	сосна				
46.	сосна				
47.	сосна				
48.	сосна				
49.	сосна				
50.	сосна				
51.	сосна				
52.	сосна				
53.	сосна				
54.	сосна				
55.	сосна				
56.	сосна				
57.	сосна				
58.	сосна				
59.	сосна				
60.	сосна				
61.	сосна				
62.	сосна				
63.	сосна				
64.	сосна				
65.	сосна				
66.	сосна				
67.	сосна				
68.	сосна				
69.	сосна				
70.	сосна				

Всього пронумеровано дерев:

Сорок сім дерев

(кількість словами)

Нумерацію і перелік провели:

паш. п. 2010
(посада)
В. М. М. М. М.
(посада)
М. М. М.
(посада)

В. М. М.
(підпис)
В. М. М.
(підпис)
В. М. М.
(підпис)

В. М. М. А. Н.
(ініціали та прізвище)
В. М. М. А. Н.
(ініціали та прізвище)
В. М. М. А. Н.
(ініціали та прізвище)

03 08 2021 року

ДЕФЕКТНА ПОЛЬОВА ВІДОМІСТЬ призначених для вибіркової санітарної рубки

ЖОУЛМГ

(Автономна Республіка Крим, область)

ДП Олевське ЛГ

(найменування власника лісів, постійного лісокористувача)

Лісництво - Покровське

квартал № 91

виділ №

3/11

урочище

ділянка №

площа

0,5

га

Порядковий номер дерев	Порода	Ступінь товщини ствобурів, см			Категорія стану дерев, підстава вибору для рубки
		лісові	напівлісові	дров'яні	
1.	сосна	32			Високий ІІ
2.	сосна		28		-II- II- ІІ
3.	сосна	24			-II- II- ІІІ
4.	сосна	28			-II- II- ІІІ
5.	сосна		24		-II- II- ІІІ
6.	сосна	28			-II- II- ІІІ
7.	сосна		24		-II- II- ІІІ
8.	сосна	32			-II- II- ІІІ
9.	сосна			24	Високий ІІІ
10.	сосна			24	-II- II- ІІІ
11.	сосна			24	-II- II- ІІІ
12.	сосна			32	-II- II- ІІІ
13.	сосна				
14.	сосна				
15.	сосна				
16.	сосна				
17.	сосна				
18.	сосна				
19.	сосна				
20.	сосна				
21.	сосна				
22.	сосна				
23.	сосна				
24.	сосна				
25.	сосна				
26.	сосна				
27.	сосна				
28.	сосна				
29.	сосна				
30.	сосна				
31.	сосна				
32.	сосна				
33.	сосна				
34.	сосна				
35.	сосна				

Порядковий номер дерев	Порода	Ступінь товщини ствобурів, см			Категорія стану дерев, підстава вибору для рубки
		лісові	напівлісові	дров'яні	
36.	сосна				
37.	сосна				
38.	сосна				
39.	сосна				
40.	сосна				
41.	сосна				
42.	сосна				
43.	сосна				
44.	сосна				
45.	сосна				
46.	сосна				
47.	сосна				
48.	сосна				
49.	сосна				
50.	сосна				
51.	сосна				
52.	сосна				
53.	сосна				
54.	сосна				
55.	сосна				
56.	сосна				
57.	сосна				
58.	сосна				
59.	сосна				
60.	сосна				
61.	сосна				
62.	сосна				
63.	сосна				
64.	сосна				
65.	сосна				
66.	сосна				
67.	сосна				
68.	сосна				
69.	сосна				
70.	сосна				

Всього пронумеровано дерев:

15 поріжків вибіркової рубки (об'ємом) 100 м³
(кількість словами)

Нумерацію і перелік провели:

п.м. Митюк
(посада)
м. Митюк
(посада)
м. Митюк
(посада)

Варт
(підпис)
Варт
(підпис)
Варт
(підпис)

Опришко А.А.
(підписати та прізвище)
Пилипчук В.В.
(підписати та прізвище)
Клименко В.А.
(підписати та прізвище)

02.08. 2021 року

(Автономна Республіка Крим, область)

квартал № 4/2

Виділ №

урочище

ділянка №

площа 112 га

[illegible]

тридцять сотень дерев
(кількість словами)

реш. от 2020
(посада)

С.М. М. М.
(посада)

с. Мичу
(посада)

(14) PNC

(МІДНІС)

ВСТУП

(ініціали та прізвище)

Моисеевич А. И.

(ініціали та прізвище)

Продолжение № 9.

(ініціали та прізвище)

03 08 2021 року

ЖСУАЛГ

квартал № 49

виділ № 48

урочище

ділянка № 2

площа 0,6 га

[illegible]

двоєдні всім дерев
(кількість словами)

посада

посада

посада

(подпис)

(подпис)

(подпис)

Варшавський А. М.
(ініціали та прізвище)
Мішин С. С.
(ініціали та прізвище)
Насонов А. А.
(ініціали та прізвище)

62 08 2021 року

Житомирське

ДП "Олевське ЛГ"

Лісицтво Журжевицьке

урочище

ділянка № _____ площа 118 га

Квартал № 15

виділ № 15

[illegible]

(Автономна Республіка Крим, область)

(найменування власника лісів, постійного лісокористувача)

Виділ № _____

площа 5,0 га

[illegible]

Житомирське

ДП "Олевське ЛГ"

Лісництво Журжєвицьке

виділ № 11

ділянка №

площа 1.8 га

[illegible]

ДЕФЕКТНА ПОЛЬОВА ВІДОМІСТЬ призначених для вибіркової санітарної рубки

(Автономна Республіка Крим, область)

(найменування власника лісів, постійного лісокористувача)

Лісництво - Журжевицьке

квартал № 22

виділ № 56

урочище

ділянка №

площа

га

Порядковий номер дерев	Порода	Ступінь товщини стовбурів, см			Категорія стану дерев, підстава відбору для рубки
		лісові	напівлісові	дров'яні	
1.	сосна		24		VI класу
2.	сосна		28		VI класу
3.	сосна		24		VI класу
4.	сосна		24		VI класу
5.	сосна		28		VI класу
6.	сосна	32			VI класу
7.	сосна	24			VI класу
8.	сосна	24			VI класу
9.	сосна	24			VI класу
10.	сосна		24		VI класу
11.	сосна	24			VI класу
12.	сосна	24			VI класу
13.	сосна	28			VI класу
14.	сосна	24			VI класу
15.	сосна	24			VI класу
16.	сосна	24			VI класу
17.	сосна	24			VI класу
18.	сосна	28			VI класу
19.	сосна	24			VI класу
20.	сосна			28	VI класу
21.	сосна		24		VI класу
22.	сосна		24		VI класу
23.	сосна		24		VI класу
24.	сосна			28	VI класу
25.	сосна			24	VI класу
26.	сосна			28	VI класу
27.	сосна		24		VI класу
28.	сосна		24		VI класу
29.	сосна			32	VI класу
30.	сосна		28		VI класу
31.	сосна			24	VI класу
32.	сосна		28		VI класу
33.	сосна		28		VI класу
34.	сосна			24	VI класу
35.	сосна		36		VI класу

Порядковий номер дерев	Порода	Ступінь товщини стовбурів, см			Категорія стану дерев, підстава відбору для рубки
		лісові	напівлісові	дров'яні	
36.	сосна			24	VI класу
37.	сосна			28	VI класу
38.	сосна		40		VI класу
39.	сосна		28		VI класу
40.	сосна		24		VI класу
41.	сосна			24	VI класу
42.	сосна		28		VI класу
43.	сосна		28		VI класу
44.	сосна		24		VI класу
45.	сосна	24			VI класу
46.	сосна	24			VI класу
47.	сосна	24			VI класу
48.	сосна	28			VI класу
49.	сосна	24			VI класу
50.	сосна	36			VI класу
51.	сосна	24			VI класу
52.	сосна	28			VI класу
53.	сосна	32			VI класу
54.	сосна			24	VI класу
55.	сосна			24	VI класу
56.	сосна			24	VI класу

Всього пронумеровано дерев:

Нумерацію і перелік провели:

_____ (посада)
_____ (посада)
_____ (посада)

_____ (кількість е-товами)

_____ (підпис)
_____ (підпис)
_____ (підпис)
_____ (ініціали та прізвище)
_____ (ініціали та прізвище)
_____ (ініціали та прізвище)

28 лютого 2021 року

(найменування власника лісів, постійного лісокористувача)

Лісництво Журжевицьке.

квартал № 32

виділ № 26

урочище

ділянка №

площа 24 га

Порядковий номер дерева	Порода	Ступінь товщини стовбурів, см			Категорія стану дерева, підстава відбору для рубки
		ділові	напівділові	дров'яні	
1	сосна		28		II Велос. кор. 10%
2	сосна		32		II Велос. кор. 10%
3	сосна		24		II Велос. кор. 10%
4	сосна		28		II Велос. кор. 10%
5	сосна		36		II Велос. кор. 10%
6	сосна			28	II Велос. кор. 10%
7	сосна		36		II Велос. кор. 10%
8	сосна			36	II Велос. кор. 10%
9	сосна		24		II Велос. кор. 10%
10	сосна		24		II Велос. кор. 10%
11	сосна		28		II Велос. кор. 10%
12	сосна	28			II Велос. кор. 10%
13	сосна		32		II Велос. кор. 10%
14	сосна		24		II Велос. кор. 10%
15	сосна		24		II Велос. кор. 10%
16	сосна		24		II Велос. кор. 10%
17	сосна		32		II Велос. кор. 10%
18	сосна			28	II Велос. кор. 10%
19	сосна			28	II Велос. кор. 10%
20					
21					
22					
23					
24					
25					
26					
27					
28					
29					
30					
31					
32					
33					
34					
35					
36					
37					

[illegible]

(Автономна Республіка Крим, область)

площа 1,2 га

[illegible]

(ініціали та прізвище)

16 червня 2021 року

Житомирське

ДП "Олевське ЛГ"

Лісництво_Журжевицьке

виділ № 42

ділянка №

площа 17 га

[illegible]

[illegible]

(Автономна Республіка Крим, область)

(найменування власника лісів, постійного лісокористувача)

Виділ № 61

площа 43 га

[illegible]

Житомирське

ДП "Олевське ЛГ"

(найменування власника лісів, постійного лісокористувача)

Лісництво Журжевицьке

КАРТА № 43

Виділ № 44.

урочище

ділянка №

площа 0,3 га

[illegible]

НУМЕРАЦІЙНА ВІДОМІСТЬ ДЕРЕВ, призначених для вибіркової санітарної рубки

Житомирська

(Автономна Республіка Крим. область)

ДП "Олевське лісове господарство"

(найменування власника лісів, постійного лісокористувача)

Лісництво Олевське

урочище _____

квартал № 73

виділ № 25

ділянка № 1

площа 4.0 га

Порядковий номер дерева	Порода	Ступінь товщини стовбурів, см			Категорія стану дерева, підстава відбору для рубки	Порядковий номер дерева	Порода	Ступінь товщини стовбурів, см			Категорія стану дерева, підстава відбору для рубки
		ділові	напівділові	дров'яні				ділові	напівділові	дров'яні	
1	Сосна	28			III Вершковий корінь	40	Береза			28	VI Кем'янець
2	Сосна		28		IV BK	41	Береза			28	VI Кем'янець
3	Сосна	24			III BK	42	Береза			28	VI Кем'янець
4	Сосна	24			III BK	43	Осинка			40	VI Кем'янець
5	Сосна	28			III BK	44	Сосна			36	VI Кем'янець
6	Сосна	28			III BK						
7	Сосна		28		IV BK						
8	Сосна		24		IV BK						
9	Сосна	28			III Вігрован						
10	Сосна		28		IV Буренок						
11	Сосна	28			IV BK						
12	Сосна		24		IV BK						
13	Сосна		24		IV BK						
14	Сосна			28	V BK						
15	Сосна			28	V BK						
16	Сосна			28	V BK						
17	Сосна		28		IV BK						
18	Сосна		28		IV BK						
19	Сосна	24			III BK						
20	Сосна			24	V BK						
21	Сосна		28		IV Буренок						
22	Осинка			32	V Сухошиї						
23	Осинка			24	V Сухошиї						
24	Сосна		28		IV Вігрован						
25	Сосна			24	V BK						
26	Сосна	24			III BK						
27	Сосна	28			III BK						
28	Сосна		28		IV Буренок						
29	Сосна			28	IV BK						
30	Сосна		28		IV Буренок						
31	Сосна		32		IV Буренок						
32	Сосна	24			III BK						
33	Сосна		28		IV Буренок						
34	Сосна			28	V BK						
35	Сосна		32		IV BK						
36	Сосна		32		IV BK						
37	Сосна	28			IV Буренок						
38	Сосна	24			III BK						
39	Сосна			24	VI Кем'янець						

НУМЕРАЦІЙНА ВІДОМІСТЬ ДЕРЕВ, призначених для вибіркової санітарної рубки

Житомирська

(Автономна Республіка Крим, область)

ДП "Олевське лісове господарство"

(наименовання власника лісів, постійного лісокористувача)

Лісництво Олевське

урочище

квартал № 50

виділ № 30

ділянка №

площа 1,2 га

Порядковий номер дерева	Порода	Ступінь товщини стовбурів, см			Категорія стану дерева, підстава відбору для рубки	Порядковий номер дерева	Порода	Ступінь товщини стовбурів, см			Категорія стану дерева, підстава відбору для рубки
		ділові	напівділові	дров'яні				ділові	напівділові	дров'яні	
1	Бук			28	V Буреном						
2	Сосна			24	VI Виривковий крої						
3	Сосна			32	VI BK						
4	Сосна			40	VI BK						
5	Сосна			32	VI BK						
6	Сосна			28	VI BK						
7	Сосна			36	VI BK						
8	Сосна			32	VI BK						
9	Сосна			24	VI BK						
10	Сосна			28	VI BK						
11	Сосна			28	VI BK						
12	Сосна			28	VI BK						
13	Сосна			40	VI BK						
14	Сосна			36	VI BK						
15	Сосна			40	VI BK						
16	Сосна			28	VI BK						
17	Сосна			28	VI BK						
18	Сосна			28	VI BK						
19	Сосна			28	VI BK						
20	Сосна			36	VI BK						
21	Сосна			40	VI BK						
22	Сосна			32	VI BK						
23	Сосна			28	VI BK						
24	Сосна			28	VI BK						
25	Сосна			24	VI BK						
26	Бук			28	V Сухопали						
27	Сосна			32	VI Виривковий крої						
28	Бук			36	V Сухопали						
29	Бук			40	V Сухопали						
30	Бук			40	V Сухопали						
31	Бук			24	V Сухопали						
32	Сосна			24	VI Кедровий						
33	Береза			28	VI Кедровий						
34	Береза			32	VI Кедровий						
35	Сосна			36	VI Кедровий						
36	Береза			24	VI Кедровий						
37	Береза			32	VI Кедровий						

НУМЕРАЦІЙНА ВІДОМІСТЬ ДЕРЕВ, призначених для вибіркової санітарної рубки

Житомирська

(Автономна Республіка Крим, область)

ДП "Олевське лісове господарство"

(найменування власника лісів, постійного лісокористувача)

Лісництво Олевське

урочище _____

квартал № 39

виділ № 5

ділянка № _____

площа 5,2 га

Порядковий номер дерева	Порода	Ступінь товщини стовбурів, см			Категорія стану дерева, підстава відбору для рубки	Порядковий номер дерева	Порода	Ступінь товщини стовбурів, см			Категорія стану дерева, підстава відбору для рубки
		ділові	напівділові	дров'яні				ділові	напівділові	дров'яні	
1	Сосна		32		V Верхівковий крої						
2	Сосна		36		IV Верхівковий крої						
3	Сосна		32		IV BK						
4	Сосна		28		IV BK						
5	Сосна		40		V BK						
6	Сосна		32		V BK						
7	Сосна		28		IV BK						
8	Сосна		24		V BK						
9	Сосна		32		V BK						
10	Сосна		32		IV BK						
11	Сосна		24		V BK						
12	Осина			24	V Сухосини						
13	Осина			32	V Сухосини						
14	Бук			24	V Сухосини						
15	Береза			32	V Сухосини						
16	Береза			24	V Сухосини						
17	Сосна	28			II Ліс. пошкоджені						
18	Сосна			28	V Сухосини						
19	Береза			28	V Сухосини						
20	Бук			32	V Сухосини						
21	Сосна		24		V Верхівковий крої						
22	Сосна		32		V BK						
23	Сосна		28		V BK						
24	Береза			24	VI Кемінь						
25	Береза			28	VI Кемінь						
26	Береза			24	VI Кемінь						
27	Осина			24	VI Кемінь						
28	Береза			32	VI Кемінь						
29	Осина			32	VI Кемінь						
30	Осина			24	VI Кемінь						
31	Береза			24	VI Кемінь						
32	Береза			24	VI Кемінь						
33	Береза			28	VI Кемінь						
34	Осина			28	VI Кемінь						
35	Осина			32	VI Кемінь						
36	Береза			32	VI Кемінь						
37	Осина			24	VI Кемінь						
38	Береза			24	VI Кемінь						

НУМЕРАЦІЙНА ВІДОМІСТЬ ДЕРЕВ, призначених для вибіркової санітарної рубки

Житомирська

(Автономна Республіка Крим, область)

ДП "Олевське лісове господарство"

(найменування власника лісів, постійного лісокористувача)

Лісництво Олевське

урочище

квартал № 21

виділ № 9

ділянка № 3

площа 2,0 га

Порядковий номер дерева	Порода	Ступінь товщини стовбурів, см			Категорія стану дерева, підстава відбору для рубки	Порядковий номер дерева	Порода	Ступінь товщини стовбурів, см			Категорія стану дерева, підстава відбору для рубки
		ділові	напівділові	дров'яні				ділові	напівділові	дров'яні	
1	Осина			32	V Об'єм корен. шийки	40	Осина			24	V Об'єм кор. шийки
2	Береза			28	V Об'єм корен. шийки	41	Осина			24	V Об'єм кор. шийки
3	Сосна		28		IV Об'єм корен. шийки	42	Осина			24	V Об'єм кор. шийки
4	Сосна		24		IV Об'єм корен. шийки	43	Осина			28	V Об'єм кор. шийки
5	Сосна		36		IV Об'єм корен. шийки	44	Осина			24	V Об'єм кор. шийки
6	Сосна		32		IV Об'єм корен. шийки	45	Сосна		32		IV Об'єм кор. шийки
7	Сосна		28		IV Об'єм корен. шийки	46	Сосна		24		IV Об'єм кор. шийки
8	Сосна		32		III Об'єм корен. шийки	47	Сосна		32		IV Об'єм кор. шийки
9	Бук			32	V Об'єм корен. шийки	48	Сосна		24		IV Об'єм кор. шийки
10	Бук			28	V Об'єм корен. шийки	49	Сосна		28		IV Об'єм кор. шийки
11	Сосна		24		IV Об'єм корен. шийки	50	Сосна			24	IV Об'єм кор. шийки
12	Сосна		24		IV Об'єм корен. шийки	51	Сосна		24		IV Об'єм кор. шийки
13	Сосна		28		IV Об'єм корен. шийки	52	Сосна		24		IV Об'єм кор. шийки
14	Береза			32	V Об'єм корен. шийки	53	Сосна	24			III Об'єм кор. шийки
15	Сосна		28		III Об'єм корен. шийки	54	Сосна		24		IV Об'єм кор. шийки
16	Сосна		40		III Об'єм корен. шийки	55	Сосна		48		IV Об'єм кор. шийки
17	Сосна	36			III Об'єм корен. шийки	56	Сосна		24		IV Об'єм кор. шийки
18	Сосна		24		IV Об'єм корен. шийки	57	Сосна		28		IV Об'єм кор. шийки
19	Береза			28	V Об'єм корен. шийки	58	Сосна	36			III Об'єм кор. шийки
20	Сосна		28		IV Об'єм корен. шийки	59	Сосна	32			III Об'єм кор. шийки
21	Береза			36	V Об'єм корен. шийки	60	Сосна	32			III Об'єм кор. шийки
22	Сосна		28		IV Об'єм корен. шийки	61	Сосна		32		IV Об'єм кор. шийки
23	Сосна		28		IV Об'єм корен. шийки	62	Сосна		32		IV Об'єм кор. шийки
24	Сосна	28			III Об'єм корен. шийки	63	Сосна		32		IV Об'єм кор. шийки
25	Осина			28	V Об'єм корен. шийки	64	Сосна	28			III Об'єм кор. шийки
26	Сосна		32		IV Об'єм корен. шийки	65	Сосна		32		IV Об'єм кор. шийки
27	Сосна		32		IV Об'єм корен. шийки	66	Сосна	28			III Об'єм кор. шийки
28	Сосна		26		IV Об'єм корен. шийки	67	Сосна		28		IV Об'єм кор. шийки
29	Сосна		28		IV Об'єм корен. шийки	68	Сосна	28			III Об'єм кор. шийки
30	Сосна		32		IV Об'єм корен. шийки	69	Сосна		24		IV Об'єм кор. шийки
31	Сосна	28			III Об'єм корен. шийки	70	Сосна		36		IV Об'єм кор. шийки
32	Сосна		28		IV Об'єм корен. шийки	71	Сосна		32		IV Об'єм кор. шийки
33	Береза			28	V Об'єм корен. шийки	72	Сосна		24		IV Об'єм кор. шийки
34	Осина			24	V Об'єм корен. шийки	73	Сосна		28		IV Об'єм кор. шийки
35	Сосна		32		IV Об'єм корен. шийки	74	Сосна		28		IV Об'єм кор. шийки
36	Сосна		24		IV Об'єм корен. шийки	75	Сосна		24		IV Об'єм кор. шийки
37	Сосна	44			III Об'єм корен. шийки	76	Сосна		28		IV Об'єм кор. шийки
38	Осина			32	V Об'єм корен. шийки	77	Сосна		32		IV Об'єм кор. шийки
39	Осина			24	V Об'єм корен. шийки	78	Сосна		24		IV Об'єм кор. шийки

79	Сосна	28	IV Об'єкт кор. шкідл
80	Сосна	24	IV Об'єкт кор. шкідл
81	Сосна	32	IV Об'єкт кор. шкідл
82	Сосна	28	IV Об'єкт кор. шкідл
83	Сосна	28	IV Об'єкт кор. шкідл
84	Сосна	24	IV Об'єкт кор. шкідл
85	Сосна	36	IV Об'єкт кор. шкідл
86	Сосна	28	IV Об'єкт кор. шкідл
87	Сосна	32	IV Об'єкт кор. шкідл
88	Сосна	28	IV Об'єкт кор. шкідл
89	Сосна	28	IV Об'єкт кор. шкідл
90	Сосна	32	IV Об'єкт кор. шкідл
91	Сосна	28	IV Об'єкт кор. шкідл
92	Береза	28	V Об'єкт кор. шкідл
93	Сосна	36	IV Об'єкт кор. шкідл
94	Сосна	36	III Об'єкт кор. шкідл
95	Сосна	36	III Об'єкт кор. шкідл
96	Сосна	36	IV Об'єкт кор. шкідл
97	Сосна	36	IV Об'єкт кор. шкідл
98	Сосна	36	V Об'єкт кор. шкідл
99	Сосна	28	IV Об'єкт кор. шкідл
100	Сосна	32	IV Об'єкт кор. шкідл
101	Сосна	32	IV Об'єкт кор. шкідл
102	Сосна	28	IV Об'єкт кор. шкідл
103	Береза	36	V Об'єкт кор. шкідл
104	Сосна	28	IV Об'єкт кор. шкідл
105	Сосна	24	VI Кеміаль
106	Сосна	24	VI Кеміаль
107	Сосна	28	VI Кеміаль
108	Береза	32	VI Кеміаль
109	Сосна	24	VI Кеміаль
110	Береза	24	VI Кеміаль
111	Сосна	24	VI Кеміаль
112	Сосна	28	VI Кеміаль

Всього пронумеровано дерев:

Сто дванадцять зруб
(кількість словами)

Нумерацію і перелік провели:

Пом. 1-10
(посада)

Ст-м-шгу
(посада)

М. кісу ост №4
(посада)

М. кісу ост №3
(посада)

28 07 2024 року

С. Кут
(підпис)

М. Кеміаль
(підпис)

М. Кеміаль
(підпис)

М. Кеміаль
(підпис)

Петик С.В.
(ініціали та прізвище)

Лущинко О.С.
(ініціали та прізвище)

Тороніцький Ю.М.
(ініціали та прізвище)

Козак П.П.
(ініціали та прізвище)

НУМЕРАЦІЙНА ВІДОМІСТЬ ДЕРЕВ, призначених для вибіркової санітарної рубки

Житомирська

(Автономна Республіка Крим, область)

ДП "Олевське лісове господарство"

(найменування власника лісів, постійного лісокористувача)

Лісництво Олевське

урочище _____

квартал № 20

виділ № 24

ділянка № 3

площа 2,0 га

Порядковий номер дерев	Порода	Ступінь товщини ствобурів, см			Категорія стану дерев, підстава відбору для рубки	Порядковий номер дерев	Порода	Ступінь товщини ствобурів, см			Категорія стану дерев, підстава відбору для рубки
		ділові	напівділові	дров'яні				ділові	напівділові	дров'яні	
1	дуб			28	V Сухолиї	40	сосна		24		V Обши корен. шийки
2	дуб			24	V Обши корен. шийки	41	сосна		32		V Обши корен. шийки
3	береза			40	V Бурулі	42	сосна		24		IV Обши корен. шийки
4	береза			24	V Обши корен. шийки	43	сосна		24		III Обши корен. шийки
5	береза			28	V Обши корен. шийки	44	сосна		32		IV Обши корен. шийки
6	береза			36	V Обши корен. шийки	45	сосна		44		V Обши корен. шийки
7	береза			24	V Обши корен. шийки	46	сосна		32		IV Обши корен. шийки
8	береза			24	V Обши корен. шийки	47	сосна		28		V Обши корен. шийки
9	сосна	24			V Обши корен. шийки	48	сосна		48		V Обши корен. шийки
10	сосна	28			V Обши корен. шийки	49	береза		28		V Обши корен. шийки
11	береза			32	V Обши корен. шийки	50	сосна	28			IV Обши корен. шийки
12	береза			32	V Обши корен. шийки	51	сосна	24			IV Обши корен. шийки
13	береза			24	V Обши корен. шийки	52	береза		24		V Обши корен. шийки
14	береза			32	V Обши корен. шийки	53	сосна		28		III Обши корен. шийки
15	береза			32	V Обши корен. шийки	54	береза		24		V Обши корен. шийки
16	береза			28	V Обши корен. шийки	55	береза		28		V Обши корен. шийки
17	береза			32	V Обши корен. шийки	56	сосна		24		IV Обши корен. шийки
18	сосна			40	V Обши корен. шийки	57	сосна		24		V Обши корен. шийки
19	береза			28	V Обши корен. шийки	58	сосна		32		V Обши корен. шийки
20	береза			28	V Обши корен. шийки	59	дуб		24		V Обши корен. шийки
21	сосна			32	V Обши корен. шийки	60	сосна		40		V Обши корен. шийки
22	сосна	36			III Обши корен. шийки	61	сосна		32		IV Обши корен. шийки
23	сосна		28		IV Обши корен. шийки	62	дуб		28		V Обши корен. шийки
24	сосна		28		IV Обши корен. шийки	63	береза		28		V Обши корен. шийки
25	сосна		36		IV Обши корен. шийки	64	береза		28		V Обши корен. шийки
26	сосна		28		IV Обши корен. шийки	65	дуб		32		V Обши корен. шийки
27	сосна		28		IV Обши корен. шийки	66	сосна		32		IV Обши корен. шийки
28	сосна		28		IV Обши корен. шийки	67	сосна		24		IV Обши корен. шийки
29	сосна		28		IV Обши корен. шийки	68	вільха		28		V Обши корен. шийки
30	сосна		24		IV Обши корен. шийки	69	сосна		36		V Обши корен. шийки
31	сосна		32		IV Обши корен. шийки	70	сосна		24		IV Обши корен. шийки
32	сосна		28		IV Обши корен. шийки	71	сосна		28		V Обши корен. шийки
33	сосна		28		IV Обши корен. шийки	72	сосна		24		IV Обши корен. шийки
34	сосна		24		IV Обши корен. шийки	73	сосна		28		IV Обши корен. шийки
35	сосна		28		IV Обши корен. шийки	74	сосна		28		IV Обши корен. шийки
36	сосна		24		V Обши корен. шийки	75	сосна		32		IV Обши корен. шийки
37	сосна		24		V Обши корен. шийки	76	сосна		36		V Обши корен. шийки
38	сосна		24		IV Обши корен. шийки	77	сосна		40		IV Обши корен. шийки
39	сосна		36		IV Обши корен. шийки	78	дуб		24		V Обши корен. шийки

79	Сосна	28	IV Об'єкт корен. шийки						
80	Сосна	24	V Об'єкт корен. шийки						
81	Сосна	28	IV Об'єкт корен. шийки						
82	Сосна	28	IV Об'єкт корен. шийки						
83	Береза	32	V Об'єкт корен. шийки						
84	Осика	28	V Об'єкт корен. шийки						
85	Осика	32	V Об'єкт корен. шийки						
86	Бук	24	V Об'єкт корен. шийки						
87	Сосна	24	IV Об'єкт корен. шийки						
88	Береза	28	V Об'єкт корен. шийки						
89	Вільха	28	V Об'єкт корен. шийки						
90	Сосна	24	V Об'єкт корен. шийки						
91	Осика	28	V Об'єкт корен. шийки						
92	Осика	68	VI Об'єкт корен. шийки						
93	Осика	40	V Об'єкт корен. шийки						
94	Осика	36	V Об'єкт корен. шийки						
95	Осика	40	V Об'єкт корен. шийки						
96	Бук	28	V Об'єкт корен. шийки						
97	Сосна	28	IV Об'єкт корен. шийки						
98	Береза	24	VI Кедрів						
99	Береза	24	VI Кедрів						
100	Осика	32	VI Кедрів						
101	Осика	32	VI Кедрів						
102	Осика	36	VI Кедрів						
103	Осика	32	VI Кедрів						
104	Осика	32	VI Кедрів						
105	Береза	24	VI Кедрів						
106	Осика	28	VI Кедрів						
107	Береза	28	VI Кедрів						
108	Береза	24	VI Кедрів						
109	Осика	24	VI Кедрів						
110	Осика	44	VI Кедрів						
111	Осика	28	VI Кедрів						
112	Осика	32	VI Кедрів						

Всього пронумеровано дерев:

Сто зважувать здрев
(кількість словами)

Нумерацію і перелік провели:

Паш. А. Г.
(посада)

С. М. М.
(посада)

М. М. М.
(посада)

М. М. М.
(посада)

С. М. М.
(підпис)

С. М. М.
(підпис)

С. М. М.
(підпис)

С. М. М.
(підпис)

Петрик С. В.
(ініціали та прізвище)

Пшенико О. С.
(ініціали та прізвище)

Козарен Н. П.
(ініціали та прізвище)

Торониченко Ю. М.
(ініціали та прізвище)

29 07 2021 року

НУМЕРАЦІЙНА ВІДОМІСТЬ ДЕРЕВ, призначених для вибіркової санітарної рубки

Житомирська

(Автономна Республіка Крим, область)

ДП "Олевське лісове господарство"

(найменування власника лісу, постійного лісокористувача)

Лісництво Олевське

урочище _____

квартал № 12

виділ № 19

ділянка № 1

площа 5,2 га

Порядковий номер дерева	Порода	Ступінь товщини ствобурів, см			Категорія стану дерева, підстава вибору для рубки	Порядковий номер дерева	Порода	Ступінь товщини ствобурів, см			Категорія стану дерева, підстава вибору для рубки
		ділові	напівділові	дров'яні				ділові	напівділові	дров'яні	
1	Ос			28	V Сухостій	40	Ос			28	V Дурном
2	Ос			24	V Дурном	41	Ос			32	V Сухостій
3	Рз			24	V Сухостій	42	Ос			32	V Вітрова
4	Ос			28	V Дурном	43	Ос			28	V Дурном
5	Ос			18	V Дурном	44	Бп			32	V Вітрова
6	Ос			37	V Дурном	45	Ос			24	V Сухостій
7	Ос			32	V Сухостій	46	Ос			24	VI Неживу
8	Рз			28	V Дурном	47	Ос			28	VI Неживу
9	Ос			28	V Дурном	48	Ос			32	VI Неживу
10	Ос		40		V Вітрова	49	Бп			28	VI Неживу
11	Ос			40	V Сухостій	50	Бп			40	VI Неживу
12	Вп			28	V Сухостій	51	Ос			28	VI Неживу
13	Вп			28	V Сухостій	52	Ос			24	VI Неживу
14	Вп			24	V Сухостій	53	Ос			24	VI Неживу
15	Рз			24	V Сухостій	54	Ос			32	VI Неживу
16	Рз			28	V Сухостій	55	Ос			28	VI Неживу
17	Рз		52		V Дурном	56	Ос			36	VI Неживу
18	Ос			44	V Сухостій	57	Ос			24	VI Неживу
19	Рз		24		V Дурном	58	Ос			32	VI Неживу
20	Вп			24	V Сухостій	59	Ос			28	VI Неживу
21	Ос			28	V Сухостій	60	Бп			24	VI Неживу
22	Ос			28	V Сухостій	61	Ос			60	VI Неживу
23	Ос			44	V Дурном	62	Ос			28	VI Неживу
24	Ос			44	V Сухостій	63	Ос			24	VI Неживу
25	Рз			28	V Вітрова	64	Ос			32	VI Неживу
26	Ос			36	V Сухостій	65	Ос			28	VI Неживу
27	Ос		52		V Вітрова	66	Ос			32	VI Неживу
28	Бп			28	V Дурном	67	Бп			32	VI Неживу
29	Ос			40	V Сухостій	68	Ос			32	VI Неживу
30	Бп			40	V Дурном	69	Ос			24	VI Неживу
31	Ос			32	V Дурном	70	Бп			28	VI Неживу
32	Ос		32		V Вітрова	71	Ос			28	VI Неживу
33	Ос		32		IV мет. пошкод.	72	Ос			28	VI Неживу
34	Ос		36		IV Вітрова	73	Ос			24	VI Неживу
35	Ос		36		III Вітрова	74	Ос			24	VI Неживу
36	Ос			28	V Дурном	75	Бп			24	VI Неживу
37	Бп			28	V Дурном	76	Ос			32	VI Неживу
38	Ос			40	V Дурном	77	Ос			28	VI Неживу
39	Бп			24	V Дурном	78	Ос			24	VI Неживу

НУМЕРАЦІЙНА ВІДОМІСТЬ ДЕРЕВ, призначених для вибіркової санітарної рубки

Житомирська

(Автономна Республіка Крим, область)

ДП "Олевське лісове господарство"

(найменування власника лісів, постійного лісокористувача)

Лісництво Олевське

урочище

квартал № 5

виділ № 52

ділянка №

площа 7,4 га

Порядковий номер дерева	Порода	Ступінь товщини стовбурів, см			Категорія стану дерева, підстава відбору для рубки	Порядковий номер дерева	Порода	Ступінь товщини стовбурів, см			Категорія стану дерева, підстава відбору для рубки
		ділові	напівділові	дров'яні				ділові	напівділові	дров'яні	
1	Сосна			36	V Берхівський корінь	40	Сосна			32	VI Кемінь
2	Сосна			36	V Берхівський корінь	41	Береза			44	VI Кемінь
3	Сосна			28	V Берхівський корінь	42	Сосна			28	VI Кемінь
4	Береза			40	V Вітрова						
5	Сосна			48	V Берхівський корінь						
6	Сосна	28			III Мех. кочини						
7	Сосна		28		V Бурелом						
8	Сосна			28	IV Бурелом						
9	Сосна	32			III Кут кочини > 30°						
10	Сосна			24	V Бурелом						
11	Сосна			32	IV Бурелом						
12	Сосна			32	IV Бурелом						
13	Сосна			24	IV Бурелом						
14	Сосна	28			III Кут кочини						
15	Сосна			28	V Берхівський корінь						
16	Сосна		36		IV Бурелом						
17	Сосна		40		IV Бурелом						
18	Сосна	40			III Вітрова						
19	Сосна	40			III Бурелом						
20	Сосна	28			III Кут кочини > 30°						
21	Сосна		36		IV Бурелом						
22	Сосна	36			III Кут кочини > 30°						
23	Сосна		36		V Стубурівський						
24	Сосна		36		IV Бурелом						
25	Сосна		36		IV Бурелом						
26	Сосна		44		IV Бурелом						
27	Сосна	28			III Бурелом						
28	Сосна	36			IV Бурелом						
29	Сосна			24	VI Кемінь						
30	Сосна			24	VI Кемінь						
31	Сосна			28	VI Кемінь						
32	Береза			28	VI Кемінь						
33	Сосна			24	VI Кемінь						
34	Береза			40	VI Кемінь						
35	Сосна			28	VI Кемінь						
36	Береза			24	VI Кемінь						
37	Сосна			24	VI Кемінь						
38	Береза			36	VI Кемінь						
39	Сосна			24	VI Кемінь						

НУМЕРАЦІЙНА ВІДОМІСТЬ ДЕРЕВ, призначених для вибіркової санітарної рубки

Міттомурська
(Автономна Республіка Крим, область)
ДП „Олевська ЛП”
(найменування власника лісів, постійного лісокористувача)

Лісництво

Каміньське

квартал №

8

виділ №

1

урочище

ділянка №



площа

3.0

га

Порядковий номер дерева	Порода	Ступінь товщини стовбурів, см			Категорія стану дерева, підстава відбору для рубки
		ділові	напівділові	дров'яні	
1	Осика			48	Витривал IV
2	Осика			40	Витривал IV
3	Береза			28	Бурелом IV
4	Береза			36	Витривал IV
5	Осика			32	Бурелом IV
6	Осика			36	Сухостій VI
7	Дуб			24	Сухостій V
8	Осика			40	Бурелом IV
9	Осика			40	Бурелом IV
10	Дуб		36		Бурелом IV
11	Осика			44	Сухостій VI
12	Осика			36	Сухостій VI
13	Осика			32	Витривал IV
14	Осика			36	Витривал IV
15	Осика			40	Витривал IV
16	Осика			32	Сухостій VI
17	Осика			44	Витривал IV
18	Береза		24		Витривал IV
19	Береза		24		Витривал IV
20	Осика			44	Витривал IV
21	Береза			24	Витривал IV
22	Береза			24	Бурелом IV
23	Береза			24	Витривал IV
24	Береза		24		Витривал V
25	Осика			48	Бурелом V
26	Береза			28	Витривал IV
27	Дуб			28	Витривал V
28	Береза			24	Бурелом V
29	Осика			44	Бурелом V
30	Осика			44	Бурелом V
31	Осика			40	Бурелом V
32	Осика			40	Бурелом V
33	Осика			28	Бурелом V
34	Осика			32	Бурелом V
35	Осика			52	Бурелом V
36	Дуб			24	Сухостій VI
37	Осика			32	Бурелом IV

Порядковий номер дерева	Порода	Ступінь товщини стовбурів, см			Категорія стану дерева, підстава відбору для рубки
		ділові	напівділові	дров'яні	
38	Осика			28	Бурелом IV
39	Осика			40	Витривал IV
40	Осика			40	Витривал IV
41	Дуб		36		Сухостій IV
42	Осика			44	Бурелом IV
43	Осика			32	Бурелом IV
44	Дуб			24	Витривал IV
45	Береза		36		Бурелом IV
46	Осика			32	не ліквіг VI
47	Осика			32	не ліквіг VI
48	Осика			32	не ліквіг VI
49	Осика			32	не ліквіг VI
50	Осика			36	не ліквіг VI
51	Осика			36	не ліквіг VI
52	Осика			36	не ліквіг VI
53	Осика			36	не ліквіг VI
54	Осика			40	не ліквіг VI
55	Осика			40	не ліквіг VI
56	Осика			40	не ліквіг IV
57	Осика			40	не ліквіг IV
58	Осика			40	не ліквіг IV
59	Осика			40	не ліквіг IV
60	Осика			40	не ліквіг IV
61	Осика			44	не ліквіг VI
62	Осика			44	не ліквіг VI
63	Береза			28	не ліквіг IV
64	Береза			28	не ліквіг IV
65	Береза			28	не ліквіг IV
66	Береза			28	не ліквіг VI
67	Береза			32	не ліквіг VI
68	Береза			40	не ліквіг VI
69	Береза			24	не ліквіг VI
70	Береза			24	не ліквіг VI
71	Береза			24	не ліквіг VI
72	Береза			24	не ліквіг VI
73	Береза			24	не ліквіг VI



Всього пронумеровано дерев: _____

Візначаєт при

(кількість словами)

Нумерацію і перелік провели:

пом. 1/10

(посада)

ш. лісу

(посада)

(посада)

(посада)

04

08

2021

року

(підпис)

(підпис)

(підпис)

(підпис)

Вознюк О.В.

(ініціали та прізвище)

Вознюк З.О.

(ініціали та прізвище)

(ініціали та прізвище)

(ініціали та прізвище)

призначених для вибіркової санітарної рубки

(найменування власника лісів, постійного лісокористувача)

Лісництво

квартал №



виділ №

урочище

ділянка №

площа

[illegible][illegible]



Всього пронумеровано дерев:

Вісім

(кількість словами)

Нумерацію і перелік провели:

М. М. М.

(посада)

М. М. М.

(посада)

М. М. М.

(посада)

(посада)

04 08 20 де року

[Signature]

(підпис)

[Signature]

(підпис)

[Signature]

(підпис)

(підпис)

Борис О.В.

(ініціали та прізвище)

Дмитро І.О.

(ініціали та прізвище)

Луканенко С.А.

(ініціали та прізвище)

(ініціали та прізвище)

Поступление обязательств

В. И. Давыдовский и его ученики

Лісництво *Колішнєве*

виділ № 34

ділянка № _____ площа 0,5 га

[illegible]

[illegible]

Всього пронумеровано дерев:

(кількість словами)

(підпис)

(підпис)

(підпис)

Розин О. В.

Оскар І. І.

(ініціали та прізвище)

(ініціали та прізвище)
Луценко О.А.

(ініціали та прізвище)

(ініціали та прізвище)

Нумерацію і перелік провели:

(посада)

м. г. (посада)

(посада)

м. м. л'су
(посада)

(посада)

(посада)

(посада)

04 08 2021 року

Львівська область

М. Давыдов 09/2

Лісництво *Калісине*

виділ № 38

ділянка № 1 площа 0,6 га

Порядковий номер дерева	Порода	Ступінь товщини стовбурів, см			Категорія стану дерева, підстава відбору для рубки
		ділові	напівділові	дров'яні	

[illegible]

НУМЕРАЦІЙНА ВІДОМІСТЬ ДЕРЕВ, призначених для вибіркової санітарної рубки

Митомирівська область

(Автономна Республіка Крим, область)

ОП. Шевський лісгосп

(найменування власника лісів, постійного лісокористувача)

Лісництво Катеринівське

квартал № 80



виділ № 10

урочище

ділянка № _____ площа 2,5 га

Порядковий номер дерева	Порода	Ступінь товщини стовбурів, см			Категорія стану дерева, підстава відбору для рубки
		ділові	напівділові	дров'яні	
1	Береза		24		IV Кизови помірно
2	Береза			24	IV Кизови помірно
3	Береза			32	IV Кизови помірно
4	Береза			32	IV Кизови помірно
5	Береза			24	IV Кизови помірно
6	Сосна			24	IV Кизови помірно
7	Сосна		36		IV Кизови помірно
8	Сосна		24		IV Кизови помірно
9	Сосна		28		IV Кизови помірно
10	Сосна		24		IV Кизови помірно
11	ОС			24	IV Кизови помірно
12	Сосна		28		IV Кизови помірно
13	Сосна		40		IV Кизови помірно
14	Сосна		32		IV Кизови помірно
15	Сосна	36			IV Кизови помірно
16	Сосна		44		IV Кизови помірно
17	Сосна		32		IV Кизови помірно
18	Сосна		24		IV Кизови помірно
19	Сосна		24		IV Кизови помірно
20	Сосна		36		IV Кизови помірно
21	Сосна		36		IV Кизови помірно
22	Сосна		32		IV Кизови помірно
23	Сосна		32		IV Кизови помірно
24	Сосна		28		IV Кизови помірно
25	Сосна		32		IV Кизови помірно
26	Сосна		28		IV Кизови помірно
27	Сосна			24	IV Кизови помірно
28	Сосна		24		IV Кизови помірно
29	Сосна	32			IV Кизови помірно
30	Сосна			24	IV Кизови помірно
31	Сосна			28	IV Кизови помірно
32	Сосна			24	IV Кизови помірно
33	Сосна		28		IV Кизови помірно
34	Сосна			24	IV Кизови помірно
35	Сосна		44		IV Кизови помірно
36	Сосна		28		IV Кизови помірно
37	Сосна	24			IV Кизови помірно

Порядковий номер дерева	Порода	Ступінь товщини стовбурів, см			Категорія стану дерева, підстава відбору для рубки
		ділові	напівділові	дров'яні	
38	Сосна			32	IV Кизови помірно
39	Сосна			24	IV Кизови помірно
40	Сосна			24	IV Кизови помірно
41	Сосна			28	IV Кизови помірно
42	Сосна		24		IV Кизови помірно
43	Сосна			28	IV Кизови помірно
44	Сосна		36		IV Кизови помірно
45	Сосна			28	IV Кизови помірно
46	Сосна		40		IV Кизови помірно
47	Сосна		36		IV Кизови помірно
48	Сосна		40		IV Кизови помірно
49	Сосна		36		IV Кизови помірно
50	Сосна		32		IV Кизови помірно
51	Сосна		48		IV Кизови помірно
52	Сосна		32		IV Кизови помірно
53	Сосна		24		IV Кизови помірно
54	Сосна		36		IV Кизови помірно
55	Сосна		32		IV Кизови помірно
56	Береза			24	IV Кизови помірно
57	Сосна			24	IV Кизови помірно
58	Сосна			28	IV Кизови помірно
59	Сосна			32	IV Кизови помірно
60	Сосна			36	IV Кизови помірно



Всього пронумеровано дерев: _____

Цьотресет.

(кількість словами)

Нумерацію і перелік провели:

Дав. Мешиного

(посада)

М. Мешиного

(посада)

М. Мешиного

(посада)

М. Мешиного

(посада)

25

25

20

21

року

[Signature]

(підпис)

[Signature]

(підпис)

[Signature]

(підпис)

(підпис)

О.В. Возняк

(ініціали та прізвище)

О.В. Возняк

(ініціали та прізвище)

В.М. Косенчук

(ініціали та прізвище)

Ю.І. Рибачук

(ініціали та прізвище)


(Автономна Республіка Крим, область)

(найменування власника лісів, постійного лісокористувача)

урочище

ra

[illegible]



Всього пронумеровано дерев:

Тридцять дев'ять дерев

(кількість словами)

Нумерацію і перелік провели:

В.М. Дідо
(посада)
М. Мій
(посада)
М. Мій
(посада)
М. Мій
(посада)

[Signature]
(підпис)
[Signature]
(підпис)
[Signature]
(підпис)

Політик О.В.
(ініціали та прізвище)
Воробей В.В.
(ініціали та прізвище)
Васильчук В.В.
(ініціали та прізвище)
Романчук Ю.С.
(ініціали та прізвище)

05 08 2021 року

НУМЕРАЦІЙНА ВІДОМІСТЬ ДЕРЕВ, призначених для вибіркової санітарної рубки

Міжгірська область
(Автономна Республіка Крим, область)
Ф.Р. Овчаренко лісгосп.
(найменування власника лісів, постійного лісокористувача)

Лісництво Кіліменське

урочище _____

квартал № 81

виділ № 40

ділянка № 2

площа 320 га

Порядковий номер дерева	Порода	Ступінь товщини стовбурів, см			Категорія стану дерева, підстава відбору для рубки
		ділові	напівділові	дров'яні	
1	Сосна	36			IV Кизова помітні
2	Сосна		18		IV Кизова помітні
3	Сосна		28		IV Кизова помітні
4	Сосна		24		IV Кизова помітні
5	Сосна		28		IV Кизова помітні
6	Сосна			32	IV Кизова помітні
7	Сосна		36		IV Кизова помітні
8	Сосна			24	IV Кизова помітні
9	Сосна		24		IV Кизова помітні
10	Сосна		28		IV Кизова помітні
11	Сосна		24		IV Кизова помітні
12	Сосна		28		IV Кизова помітні
13	Сосна		24		IV Кизова помітні
14	Сосна			28	IV Кизова помітні
15	Сосна			28	IV Кизова помітні
16	Сосна		28		IV Кизова помітні
17	Сосна		40		IV Кизова помітні
18	Сосна		24		IV Кизова помітні
19	Сосна			28	V Вітровин
20	Сосна			36	IV Кизова помітні
21	Сосна			32	IV Кизова помітні
22	Сосна			36	V Вітровин
23	Сосна	32			IV Кизова помітні
24	Сосна		32		IV Кизова помітні
25	Сосна		32		IV Кизова помітні
26	Сосна			28	V Вітровин
27	Сосна			28	V Вітровин
28	Сосна		48		V Вітровин
29	Сосна		32		IV Кизова помітні
30	Сосна		24		IV Кизова помітні
31	Сосна		28		IV Кизова помітні
32	Сосна	40			IV Кизова помітні
33	Сосна		32		IV Кизова помітні
34	Сосна		32		IV Кизова помітні
35	Сосна		44		IV Кизова помітні
36	Сосна		36		IV Кизова помітні
37	Сосна		36		IV Кизова помітні

Порядковий номер дерева	Порода	Ступінь товщини стовбурів, см			Категорія стану дерева, підстава відбору для рубки
		ділові	напівділові	дров'яні	
38	Сосна		24		IV Кизова помітні
39	Сосна		24		IV Кизова помітні
40	Сосна		28		IV Кизова помітні
41	Сосна		36		IV Кизова помітні
42	Сосна		28		IV Кизова помітні
43	Сосна		44		IV Кизова помітні
44	Сосна		24		IV Кизова помітні
45	Сосна			44	IV Кизова помітні
46	Сосна			32	V Вітровин
47	Сосна		44		V Вітровин
48	Сосна			48	IV Кизова помітні
49	Сосна		32		IV Кизова помітні
50	Сосна		36		IV Кизова помітні
51	Сосна			40	IV Кизова помітні
52	Сосна			36	IV Кизова помітні
53	Сосна			32	V Вітровин
54	Сосна			36	V Вітровин
55	Сосна			28	V Вітровин
56	Сосна		40		IV Кизова помітні
57	Сосна		32		IV Кизова помітні
58	Сосна		32		IV Кизова помітні
59	Сосна		40		IV Кизова помітні
60	Сосна			40	IV Кизова помітні
61	Сосна		32		IV Кизова помітні
62	Сосна			32	IV Кизова помітні
63	Сосна		28		IV Кизова помітні
64	Сосна		28		IV Кизова помітні
65	Сосна			40	IV Кизова помітні
66	Береза			44	VI Келівар
67	Сосна			32	VI Келівар

(найменування власника лісів, постійного лісокористувача)

ділянка № _____ площа 26 га

[illegible][illegible]

(найменування власника лісів, постійного лісокористувача)

квартал № 2 виділ № 9

ділянка № _____ площа 6,9 га

Порядковий номер дерева	Порода	Ступінь товщини стовбурів, см			Категорія стану дерева, підстава відбору для рубки
		ділові	напівділові	дров'яні	
1	Дуб			28	VI Сухостій
2	Біла	24			III Мер. пошкод.
3	Біла			24	VI Сухостій
4	Біла		28		V Сухостій
5	Біла	24			III Дурлом
6	Біла	28			III Дурлом
7	Дуб			36	Хелісвід
8	Дуб			24	Хелісвід
9	Дуб			28	Хелісвід
10	Дуб	40			IV Вітовова
11	Дуб			32	VI Сухостій
12	Дуб	48			III Вітовова
13	Дуб			40	Хелісвід
14	Дуб			32	Хелісвід
15	Дуб			40	Хелісвід
16	Дуб			36	Хелісвід
17	Біла		40		IV Сухостій
18	Біла	28			III Мер. пошкод.
19	Біла		24		IV Сухостій
20	Біла	24			III Дурлом
21	Біла	24			III Мер. пошкод.
22	Біла		24		IV Нахил > 30°
23	Дуб			24	Хелісвід
24	Біла		24		III Мер. пошкод.
25	Біла	24			III Нахил > 30°
26	Біла		32		V Сухостій
27	Біла	28			III Дурлом
28	Біла	24			III Нахил > 30°
29	Біла	24			IV Нахил > 30°
30	Біла		28		III Мер. пошкод.
31	Біла	32			IV Нахил > 30°
32	Біла	28			III Мер. пошкод.
33	Біла	32			III Мер. пошкод.
34	Біла	32			III Мер. пошкод.
35	Біла		28		IV Сухостій
36	Біла	24			III Мер. пошкод.
37	Біла		36		IV Мер. пошкод.
38	Біла	24			III Мер. пошкод.

[illegible]

НУМЕРАЦІЙНА ВІДОМІСТЬ ДЕРЕВ, призначених для вибіркової санітарної рубки

Житомирська область

(Автономна Республіка Крим, область)

ДП "Олевське ЛГ"

(найменування власника лісів, постійного лісокористувача)

Лісництво Сновидовицьке

квартал № 5

виділ № 31

ділянка №

площа

71

га

Порядковий номер дерева	Порода	Ступінь товщини стовбурів, см			Категорія стану дерева, підстава відбору для рубки
		ділові	напівділові	дров'яні	
1	Сосна	32			III Мех пошкод.
2	Сосна			32	V Сухостій
3	Береза			24	Не лісв. і д
4	Береза			32	Не лісв. і д
5	Береза			24	Не лісв. і д
6	Сосна	24			IV Вурелом
7	Береза		32		IV Вурелом
8	Сосна		28		III Мех пошкод.
9	Дуб			28	VI Сухостій
10	Дуб			24	V Мех пошкод.
11	Береза			28	Не лісв. і д
12	Береза			28	Не лісв. і д
13	Береза			24	Не лісв. і д
14	Береза			24	Не лісв. і д
15	Береза			28	Не лісв. і д
16	Береза			28	Не лісв. і д
17	Береза			32	Не лісв. і д
18	Береза			28	Не лісв. і д
19	Сосна			28	IV Сухостій
20	Сосна			32	VI Сухостій
21	Сосна			24	VI Сухостій
22	Сосна		28		IV Сухостій
23	Береза			32	Не лісв. і д
24	Сосна			24	VI Сухостій
25	Береза			32	Не лісв. і д
26	Сосна	28			IV Нахил > 30°
27	Сосна	24			IV Вурелом
28	Сосна	24			III Сухоберези
29	Сосна	28			III Мех пошкод.
30	Береза			36	Не лісв. і д
31	Сосна	24			III Сухоберези
32	Береза			36	VI Сухостій
33	Сосна			24	VI Сухостій
34	Береза			24	Не лісв. і д
35	Сосна	24			III Нахил > 30°
36	Береза			24	VI Сухостій
37	Береза			24	Не лісв. і д
38	Сосна	32			IV Сухоберези

Порядковий номер дерева	Порода	Ступінь товщини стовбурів, см			Категорія стану дерева, підстава відбору для рубки
		ділові	напівділові	дров'яні	
39	Сосна		24		IV Сухостій
40	Береза			24	Не лісв. і д
41	Сосна		40		IV Сухостій
42	Сосна			32	Не лісв. і д
43	Сосна		28		V Сухостій
44	Береза			24	Не лісв. і д
45	Сосна		28		V Виготовл.
46	Сосна	24			IV Сухоберези
47	Береза			24	Не лісв. і д
48	Сосна		36		IV Сухостій
49	Береза			24	Не лісв. і д
50	Сосна		40		V Сухостій
51	Сосна		28		V Вурелом
52	Береза			28	Не лісв. і д
53	Береза			28	Не лісв. і д
54	Береза			28	Не лісв. і д
55	Береза			28	Не лісв. і д
56	Береза			36	Не лісв. і д
57	Сосна	24			IV Сухоберези
58	Сосна		28		IV Сухостій
59	Береза			28	Не лісв. і д
60	Сосна	28			III Мех пошкод.
61	Сосна		28		IV Сухоберези
62	Сосна			24	V Сухостій
63	Сосна	28			III Нахил > 30°
64	Береза			24	Не лісв. і д
65	Сосна		32		IV Сухоберези
66	Сосна		28		IV Вурелом

[illegible]

Всього пронумеровано дерев:

Нумерацію і перелік провели:

(найменування власника лісів, постійного лісокористувача)

ділянка № _____ площа 18 га

[illegible]

Житомирська область
(Автономна Республіка Крим, область)
ДП "Олевське ЛГ"

Лісництво Сновидовицьке

ділянка № 1 площа 1,0 га

[illegible]

Житомирська область
(Автономна Республіка Крим, область)
ДП "Олевське ЛГ"

Лісництво Сновидовицьке

Виділ № 15

площа 2,0 га

[illegible]

(найменування власника лісів, постійного лісокористувача)

ділянка № _____ площа 4,3 га

[illegible]

НУМЕРАЦІЙНА ВІДОМІСТЬ ДЕРЕВ призначених для вибіркової санітарної рубки

Житомирська область

ДП "Олевське лісове господарство"

Лісництво Юрівське Урочище _____
Квартал № 16 Виділ № 11 Ділянка № _____ Площа 8,7 гектарів

Порядковий номер	Порода	Ступінь товщини стовбурів, сантиметрів			Категорія стану дерев, підстава вибору для рубки	Порядковий номер	Порода	Ступінь товщини стовбурів, сантиметрів			Категорія стану дерев, підстава вибору для рубки
		ділової	напівділової	Дров'яної				ділової	напівділової	Дров'яної	
1	C3	24			IV клас статусу	39					
2	C3	24			VI Одн корч хвоє ви	40					
3	C3	24			VI хвоє відсутн	41					
4	C3	24			VI хвоє відсутн	42					
5	C3	24			VI хвоє відсутн	43					
6	C3	24			IV мел пошкод	44					
7	C3	28			VI хвоє відсутн	45					
8	C3	24			VI хвоє відсутн	46					
9	C3	24			VI хвоє відсутн	47					
10	C3	24			VI хвоє відсутн	48					
11	C3	24			VI хвоє відсутн	49					
12	C3	24			VI хвоє відсутн	50					
13	C3	24			VI хвоє відсутн	51					
14	C3	24			VI хвоє відсутн	52					
15	C3	24			VI хвоє відсутн	53					
16	C3	24			VI хвоє відсутн	54					
17	C3	32			VI хвоє відсутн	55					
18	C3	24			VI хвоє відсутн	56					
19	C3	32			VI хвоє відсутн	57					
20	C3	32			VI хвоє відсутн	58					
21	C3		24		VI хвоє відсутн	59					
22	C3		24		VI хвоє відсутн	60					
23	C3		24		VI хвоє відсутн	61					
24	C3		24		VI хвоє відсутн	62					
25	C3		28		VI хвоє відсутн	63					
26	C3		24		VI хвоє відсутн	64					
27	C3		24		VI хвоє відсутн	65					
28	C3		24		VI хвоє відсутн	66					
29	C3		24		VI хвоє відсутн	67					
30	C3		24		VI хвоє відсутн	68					
31	C3		24		VI хвоє відсутн	69					
32						70					
33						71					
34						72					
35						73					
36						74					
37						75					
38						76					

Порядковий номер	Порода	Ступінь товщини стовбурів, сантиметрів			Категорія стану дерева підстава вибору для рубки	Порядковий номер	Порода	Ступінь товщини стовбурів, сантиметрів			Категорія стану дерева підстава вибору для рубки
		ділової	напівділової	Дров'яної				ділової	напівділової	Дров'яної	
77						115					
78						116					
79						117					
80						118					
81						119					
82						120					
83						121					
84						122					
85						123					
86						124					
87						125					
88						126					
89						127					
90						128					
91						129					
92						130					
93						131					
94						132					
95						133					
96						134					
97						135					
98						136					
99						137					
100						138					
101						139					
102						140					
103						141					
104						142					
105						143					
106						144					
107						145					
108						146					
109						147					
110						148					
111						149					
112						150					
113						151					
114						152					

Всього пронумеровано дерев: 31 (вирізняю одне) дерево

Нумерацію і перелік провели:

Том. в. в
м. м. в
м. м. в
м. м. в

[Підпис]
[Підпис]
[Підпис]
" 01 " 08

Молодний В. А.
Судак С. М.
Пукієв О. В.
Григор'єв

2021 рік

НУМЕРАЦІЙНА ВІДОМІСТЬ ДЕРЕВ призначених для вибіркової санітарної рубки

Житомирська область

ДП "Олевське лісове господарство"

Лісництво Юрівське

Урочище

Квартал № 16

Виділ № 31

Ділянка №

Площа 3,7 гектарів

Порядковий номер	Порода	Ступінь товщини ствоабурів, сантиметрів			Категорія стану дереса підстава вибору для рубки	Порядковий номер	Порода	Ступінь товщини ствоабурів, сантиметрів			Категорія стану дереса підстава вибору для рубки
		ділової	напівділової	Дров'яної				ділової	напівділової	Дров'яної	
1	С3	36			V Хвоя руда	39	С3	32			V Хвоя руда
2	С3	36			V Хвоя руда	40	С3	28			V Хвоя руда
3	С3	32			V Хвоя руда	41	С3	24			V Хвоя товст. зелена
4	С3	24			V Хвоя руда	42	С3	28			IV Хвоя товст. зелена
5	С3	32			IV Хвоя товст. зелена	43	С3	24			IV Хвоя товст. зелена
6	С3	28			IV Хвоя товст. зелена	44					
7	С3	36			IV Хвоя товст. зелена	45					
8	С3	36			IV Хвоя товст. зелена	46					
9	С3	32			IV Хвоя товст. зелена	47					
10	С3	32			V Хвоя руда	48					
11	С3	28			V Хвоя руда	49					
12	С3	24			V Хвоя руда	50					
13	С3	36			V Хвоя руда	51					
14	С3	36			IV Хвоя товст. зелена	52					
15	С3	44			IV Хвоя товст. зелена	53					
16	С3	36			IV Хвоя товст. зелена	54					
17	С3	32			IV Хвоя товст. зелена	55					
18	С3	24			IV Хвоя товст. зелена	56					
19	С3	24			IV Хвоя товст. зелена	57					
20	С3	18			IV Хвоя товст. зелена	58					
21	С3	40			IV Хвоя товст. зелена	59					
22	С3	32			IV Хвоя товст. зелена	60					
23	С3	28			IV Хвоя товст. зелена	61					
24	С3	28			IV Хвоя товст. зелена	62					
25	С3	32			IV Хвоя товст. зелена	63					
26	С3	32			IV Хвоя товст. зелена	64					
27	С3	24			IV Хвоя товст. зелена	65					
28	С3	32			IV Хвоя товст. зелена	66					
29	С3	28			IV Хвоя товст. зелена	67					
30	С3	24			IV Хвоя товст. зелена	68					
31	С3	24			IV Хвоя товст. зелена	69					
32	С3	32			IV Хвоя товст. зелена	70					
33	С3	24			IV Хвоя товст. зелена	71					
34	С3	24			IV Хвоя товст. зелена	72					
35	С3	36			IV Хвоя товст. зелена	73					
36	С3	28			IV Хвоя товст. зелена	74					
37	С3	28			IV Хвоя товст. зелена	75					
38	С3	32			IV Хвоя товст. зелена	76					

Порядковий номер	Порода	Ступінь товщини стовбурів, сантиметрів			Категорія стану дерева, підстава вибору для рубки	Порядковий номер	Порода	Ступінь товщини стовбурів, сантиметрів			Категорія стану дерева, підстава вибору для рубки
		ділової	напівділової	Дров'яної				ділової	напівділової	Дров'яної	
77						115					
78						116					
79						117					
80						118					
81						119					
82						120					
83						121					
84						122					
85						123					
86						124					
87						125					
88						126					
89						127					
90						128					
91						129					
92						130					
93						131					
94						132					
95						133					
96						134					
97						135					
98						136					
99						137					
100						138					
101						139					
102						140					
103						141					
104						142					
105						143					
106						144					
107						145					
108						146					
109						147					
110						148					
111						149					
112						150					
113						151					
114						152					

Всього пронумеровано дерев: 43 /сорок три/ дерева

Нумерацію і перелік провели:

М. М. С.
М. М. С.
М. М. С.
М. М. С.

" 04 " 08 2021 рік

Володимир В. П.
Михайло О. В.
Степан С. П.
Віктор Н. Р.

НУМЕРАЦІЙНА ВІДОМІСТЬ ДЕРЕВ призначених для вибіркової санітарної рубки

Житомирська область

ДП "Олевське лісове господарство"

Лісництво Юрівське Урочище _____
Квартал № 17 Виділ № 9 Ділянка № _____ Площа 1,8 гектарів

Порядковий номер	Порода	Ступінь товщини стовбурів, сантиметрів			Категорія стану дерев, підстава вибору для рубки	Порядковий номер	Порода	Ступінь товщини стовбурів, сантиметрів			Категорія стану дерев, підстава вибору для рубки
		ділової	напівділової	Дров'яної				ділової	напівділової	Дров'яної	
1	С3		32		V Опад. кори	39	С3	36			V Опад. кори
2	С3		40		V Опад. кори	40	С3	28			V Опад. кори
3	С3		40		V Опад. кори	41	С3	28			V Опад. кори
4	С3		36		V Опад. кори	42	С3	40			V Опад. кори
5	С3		32		V Опад. кори	43	С3	24			V Опад. кори
6	С3		36		V Опад. кори	44	С3	32			V Опад. кори
7	С3		32		V Опад. кори	45	С3	28			V Опад. кори
8	С3	28			IV Хвор. мовч. зелена	46	С3	24			V Опад. кори
9	С3	24			V Опад. кори	47	С3	36			V Опад. кори
10	С3	24			V Опад. кори	48	С3	24			V Опад. кори
11	С3	28			V Опад. кори	49	С3	24			IV Хвор. мовч. зелена
12	С3	24			V Опад. кори	50	С3	28			IV Хвор. мовч. зелена
13	С3	28			V Опад. кори	51	С3	28			IV Хвор. мовч. зелена
14	С3	24			V Опад. кори	52	С3	24			IV Хвор. мовч. зелена
15	С3	28			V Опад. кори	53	С3	24			IV Хвор. мовч. зелена
16	С3	28			V Опад. кори	54	С3	28			IV Хвор. мовч. зелена
17	С3	28			V Опад. кори	55	С3	32			V Опад. кори
18	С3	28			V Опад. кори	56	С3	32			V Опад. кори
19	С3	24			V Опад. кори	57	С3	28			V Опад. кори
20	С3	28			V Опад. кори	58	С3	28			V Опад. кори
21	С3	24			V Опад. кори	59	С3	24			V Опад. кори
22	С3	28			V Опад. кори	60	С3	36			V Опад. кори
23	С3	36			V Опад. кори	61	С3	24			V Опад. кори
24	С3	28			V Опад. кори	62	С3	28			V Опад. кори
25	С3	28			V Опад. кори	63	С3	24			V Опад. кори
26	С3	28			V Опад. кори	64	С3	32			IV Хвор. мовч. зелена
27	С3	28			V Опад. кори	65	С3	40			IV Хвор. мовч. зелена
28	С3	24			V Опад. кори	66	С3	24			IV Хвор. мовч. зелена
29	С3	28			V Опад. кори	67	С3	40			IV Хвор. мовч. зелена
30	С3	24			V Опад. кори	68	С3	24			IV Хвор. мовч. зелена
31	С3	24			V Опад. кори	69	С3	28			IV Хвор. мовч. зелена
32	С3	24			V Опад. кори	70	С3	28			IV Хвор. мовч. зелена
33	С3	28			V Опад. кори	71	С3	28			IV Хвор. мовч. зелена
34	С3	36			V Опад. кори	72	С3	24			IV Хвор. мовч. зелена
35	С3	32			V Опад. кори	73	С3	32			IV Хвор. мовч. зелена
36	С3	28			V Опад. кори	74	С3	28			IV Хвор. мовч. зелена
37	С3	32			V Опад. кори	75	С3	28			IV Хвор. мовч. зелена
38	С3	28			V Опад. кори	76	С3	28			IV Хвор. мовч. зелена

Порядковий номер	Порода	Ступінь товщини стовбурів, сантиметрів			Категорія стану дерева підстава вибору для рубки	Порядковий номер	Порода	Ступінь товщини стовбурів, сантиметрів			Категорія стану дерева підстава вибору для рубки
		лілової	напівлілової	Дров'яної				лілової	напівлілової	Дров'яної	
77	C3	24			V Окремі кори	115					
78	C3	24			IV Хвоя нові, зелена	116					
79	C3	32			IV Хвоя нові, зелена	117					
80	C3	24			IV Хвоя нові, зелена	118					
81	C3	32			IV Хвоя нові, зелена	119					
82	C3	28			IV Хвоя нові, зелена	120					
83	C3	24			IV Хвоя нові, зелена	121					
84	C3			24	VI Хвоя відрізки	122					
85	C3			24	VI Хвоя відрізки	123					
86	C3			28	VI Хвоя відрізки	124					
87	C3			24	VI Хвоя відрізки	125					
88	C3			32	VI Хвоя відрізки	126					
89	C3			24	VI Хвоя відрізки	127					
90						128					
91						129					
92						130					
93						131					
94						132					
95						133					
96						134					
97						135					
98						136					
99						137					
100						138					
101						139					
102						140					
103						141					
104						142					
105						143					
106						144					
107						145					
108						146					
109						147					
110						148					
111						149					
112						150					
113						151					
114						152					

Всього пронумеровано дерев: 89 / відрізки дерев / дерев.

Нумерацію і перелік провели:

Лав. В. Г.
М. М.
М. М.
М. М.

Лав. В. Г.
М. М.
М. М.
М. М.

Лав. В. Г.
М. М.
М. М.
М. М.

" 03 " 08 2021 рік

призначених для вибіркової санітарної рубки

Житомирська область

ДП "Олевське лісове господарство"

Лісництво Юрівське

Урочище

Квартал № 17

Виділ № 11

Ділянка №

Площа 3,8 гектарів

Порядковий номер	Порода	Ступінь товщини стовбурів, сантиметрів			Категорія стану дерева підстава вибору для рубки	Порядковий номер	Порода	Ступінь товщини стовбурів, сантиметрів			Категорія стану дерева підстава вибору для рубки
		ділової	напілділової	Дров'яної				ділової	напілділової	Дров'яної	
1	С3	28			IV Хвоя мовн. земля	39	С3	24			IV Обмал корен. шийки
2	С3	32			V Хвоя руда	40	С3	28			IV Обмал корен. шийки
3	С3	24			V Хвоя руда	41	С3	32			IV Обмал корен. шийки
4	С3	24			V Хвоя руда	42	С3	36			IV Обмал корен. шийки
5	С3	28			V Хвоя руда	43	С3	32			IV Обмал корен. шийки
6	С3	28			IV Хвоя мовн. земля	44	С3	28			IV Обмал корен. шийки
7	Вп			28	V Хвоя руда	45	С3		40		V Хвоя руда
8	С3	28			V Хвоя руда	46	С3	36			V Хвоя руда
9	С3	24			IV Хвоя мовн. земля	47	С3	32			V Хвоя руда
10	С3	28			IV Хвоя мовн. земля	48	С3	32			V Хвоя руда
11	С3	24			IV Хвоя мовн. земля	49	С3	36			V Хвоя руда
12	С3	24			V Хвоя руда	50	С3	32			V Хвоя руда
13	С3	24			V Хвоя руда	51	С3	32			V Хвоя руда
14	С3	28			V Хвоя руда	52	С3	32			V Хвоя руда
15	С3	32			IV лех. каштан.	53	С3	40			V Хвоя руда
16	С3	28			IV лех. каштан.	54	С3	24			V Хвоя руда
17	С3	24			IV Хвоя мовн. земля	55	С3	28			V Хвоя руда
18	С3	24			IV Хвоя мовн. земля	56	С3	24			V Хвоя руда
19	С3	24			IV Хвоя мовн. земля	57	С3	44			V Хвоя руда
20	С3	24			IV Хвоя мовн. земля	58	С3	24			V Хвоя руда
21	С3	24			IV Хвоя мовн. земля	59	С3	28			V Хвоя руда
22	С3	28			IV Хвоя мовн. земля	60	С3	24			V Хвоя руда
23	С3	32			IV Хвоя мовн. земля	61	С3	24			V Хвоя руда
24	С3	24			IV Хвоя мовн. земля	62	С3	28			IV Обмал корен. шийки
25	С3	28			IV Обмал корен. шийки	63	С3	28			IV Обмал корен. шийки
26	С3	28			IV Обмал корен. шийки	64	С3	28			IV Обмал корен. шийки
27	С3	24			IV Обмал корен. шийки	65	С3	28			IV Обмал корен. шийки
28	С3	28			IV Обмал корен. шийки	66	С3	32			IV Обмал корен. шийки
29	С3	28			V Хвоя руда	67	С3	36			IV Обмал корен. шийки
30	С3			32	V Хвоя руда	68	С3	32			V Хвоя руда
31	С3	24			IV Обмал корен. шийки	69	С3	24			V Хвоя руда
32	С3	28			IV Обмал корен. шийки	70	С3	32			V Хвоя руда
33	С3	24			IV Обмал корен. шийки	71	С3	28			IV Обмал корен. шийки
34	С3	24			IV Обмал корен. шийки	72	С3			24	VI Хвоя руда
35	С3	24			IV Обмал корен. шийки	73					
36	С3	24			IV Обмал корен. шийки	74					
37	С3	24			IV Обмал корен. шийки	75					
38	С3	24			IV Обмал корен. шийки	76					

Порядковий номер	Порода	Ступінь товщини стовбурів, сантиметрів			Категорія стану дерева підстава відбору для рубки	Порядковий номер	Порода	Ступінь товщини стовбурів, сантиметрів			Категорія стану дерева підстава відбору для рубки
		ділової	напівділової	Дров'яної				ділової	напівділової	Дров'яної	
77						115					
78						116					
79						117					
80						118					
81						119					
82						120					
83						121					
84						122					
85						123					
86						124					
87						125					
88						126					
89						127					
90						128					
91						129					
92						130					
93						131					
94						132					
95						133					
96						134					
97						135					
98						136					
99						137					
100						138					
101						139					
102						140					
103						141					
104						142					
105						143					
106						144					
107						145					
108						146					
109						147					
110						148					
111						149					
112						150					
113						151					
114						152					

Всього пронумеровано дерев: 77 (сімдесят сім) / дерева

Нумерацію і перелік провели:

Пом. п. го
м. м. у
м. м. у
м. м. у

Григорій В. Д.
Пуходіно О. В.
Судак С. М.
Гурал В. П.

" 05 " 08 20 21 рік

НУМЕРАЦІЙНА ВІДОМІСТЬ ДЕРЕВ

призначених для вибіркової санітарної рубки

Житомирська область

ДП "Олевське лісове господарство"

Лісництво Юрівське

Урочище _____

Квартал № 17

Виділ № 40

Ділянка № _____

Площа 1,2 гектарів

Порядковий номер	Порода	Ступінь товщини стовбурів, сантиметрів			Категорія стану дерева, підстава вибору для рубки	Порядковий номер	Порода	Ступінь товщини стовбурів, сантиметрів			Категорія стану дерева, підстава вибору для рубки
		ділової	напівділової	Дров'яної				ділової	напівділової	Дров'яної	
1	С3	28			IV Обмал. корен. шийки	39	С3	24			VI Хвал. відсушки
2	С3	24			V Хвал. м'яка	40	С3	24			VI Хвал. відсушки
3	С3	24			V Хвал. м'яка	41	С3	24			VI Хвал. відсушки
4	С3	32			IV Обмал. корен. шийки	42	С3	32			VI Хвал. відсушки
5	С3	24			V Хвал. м'яка	43	С3	28			VI Хвал. відсушки
6	С3	28			V Хвал. м'яка	44	С3	36			VI Хвал. відсушки
7	С3	28			V Хвал. м'яка	45	С3	28			VI Хвал. відсушки
8	С3	24			V Хвал. м'яка	46	С3	28			VI Хвал. відсушки
9	С3	24			V Хвал. м'яка	47	С3	28			VI Хвал. відсушки
10	С3	28			V Хвал. м'яка	48	С3	28			VI Хвал. відсушки
11	С3	28			V Хвал. м'яка	49	С3	24			VI Хвал. відсушки
12	С3	24			IV Обмал. корен. шийки	50	С3	24			VI Хвал. відсушки
13	С3	28			IV Обмал. корен. шийки	51					
14	С3	24			IV Обмал. корен. шийки	52					
15	С3	28			IV Обмал. корен. шийки	53					
16	С3	32			IV Обмал. корен. шийки	54					
17	С3	32			IV Обмал. корен. шийки	55					
18	С3	28			IV Обмал. корен. шийки	56					
19	С3	24			IV Обмал. корен. шийки	57					
20	С3	24			IV Обмал. корен. шийки	58					
21	С3	24			IV Обмал. корен. шийки	59					
22	С3	24			IV Обмал. корен. шийки	60					
23	С3	24			IV Обмал. корен. шийки	61					
24	С3	28			IV Обмал. корен. шийки	62					
25	С3	28			VI Хвал. відсушки	63					
26	С3	28			VI Хвал. відсушки	64					
27	С3	28			VI Хвал. відсушки	65					
28	С3	24			VI Хвал. відсушки	66					
29	С3	24			VI Хвал. відсушки	67					
30	С3	24			VI Хвал. відсушки	68					
31	С3	24			VI Хвал. відсушки	69					
32	С3	24			VI Хвал. відсушки	70					
33	С3	24			VI Хвал. відсушки	71					
34	С3	24			VI Хвал. відсушки	72					
35	С3	24			VI Хвал. відсушки	73					
36	С3	24			VI Хвал. відсушки	74					
37	С3	24			VI Хвал. відсушки	75					
38	С3	24			VI Хвал. відсушки	76					

Порядковий номер	Порода	Ступінь товщини стовбурів, сантиметрів			Категорія стану дерева, підстава вибору для рубки	Порядковий номер	Порода	Ступінь товщини стовбурів, сантиметрів			Категорія стану дерева, підстава вибору для рубки
		ділової	напівділової	Дров'яної				ділової	напівділової	Дров'яної	
77						115					
78						116					
79						117					
80						118					
81						119					
82						120					
83						121					
84						122					
85						123					
86						124					
87						125					
88						126					
89						127					
90						128					
91						129					
92						130					
93						131					
94						132					
95						133					
96						134					
97						135					
98						136					
99						137					
100						138					
101						139					
102						140					
103						141					
104						142					
105						143					
106						144					
107						145					
108						146					
109						147					
110						148					
111						149					
112						150					
113						151					
114						152					

Всього пронумеровано дерев: 50 (п'ятьдесят) дерев

Нумерацію і перелік провели:

Лом. 1.20
М.ісч
М.ісч
М.ісч

" 03 " 08 2021 рік

Харченко В.А.
Дунедис О.В.
Сухарєв Р.М.
Сухарєв В.Р.

АКТ
обстеження насаджень,
що потребують санітарного рубання суцільного (СРС)

27 липня 2021 року

м. Олевськ

Нами, комісією створеною у відповідності до п.30 Санітарних правил у лісах України (в редакції постанови Кабінету Міністрів України від 26 жовтня 2016 року № 756 та постанови Кабінету Міністрів України від 09 грудня 2020 р № 1224) та на підставі наказу по ДП «Олевське ЛГ» від 15.01.2021р. за № 84 в складі головних спеціалістів відділу лісового господарства охорони і захисту лісу Житомирського обласного управління лісового та мисливського господарства Олехновича В.І. та Будько С.В., міського голови Олевської об'єднаної територіальної громади Лисицького С.І., провідного інженера-лісопатолога ДСЛП „Вінницялісозахист” Орел В.В., головного лісничого ДП „Олевське лісове господарство” Тітов В.А., інженера охорони і захисту лісу ДП „Олевське лісове господарство” Майгуна Ю.В., посадових осіб лісництва: Юрївського, Олевського, Кам'янського, Покровського, Журжевицького, Руднянського, Хочинського та Сновидовицького лісництва провели обстеження лісових насаджень, що належать ДП «Олевське ЛГ» і знаходяться на території Коростенського району Житомирської області на предмет їх лісопатологічного стану та доцільності призначення їх в санітарне рубання суцільне.

Комісія у вищезгаданому складі провела огляд насаджень і встановила:

При обстеженні використовувались матеріали лісовпорядкування 2019 року.

Олевське лісництво:

№ кварт.	№ виділу	Площа, га/ Площа, що підл. рубці	Склад	Таксаційна характеристика							
				Вік, років	Повнота	Бонітет	Н _{сер} , м	Д _{сер} , см	ТУМ	Запас на 1 га, м.куб	Категорія захисност і
Олевська ОТГ											
5	37.1	3,5/0,8	4Бп2Ос2Сз2Дз +Влч	70	0,70	1	22	22	СЗДСА	210	4
46	18.1	2,3/0,3	10Сз+Бп	90	0,70	1	26	36	ВЗДСА	390	2
49	13.1	7,0/0,1	8Сз2Бп+Дз	80	0,70	2	22	30	В4ДС	300	2
68	8.1	0,9/0,2	4Сз1Дз5Бп	12	0,80	1	3	4	ВЗДСА	20	2
Всього по л-ву:		13,7/1,4									

Причиною розладнання даних насаджень (крім кв 5 вид 37.1) являється всихання деревостану внаслідок пошкодження стійкою низовою пожежею, характеризуються всиханням деревостанів сильної інтенсивності, суцільного характеру. В насадженнях, пошкоджених низовою пожежею, на деревах сосни хвоя жовто-зелена, руда, або відсутня, висота нагару на стовбурах до нижньої частини крони, обпал кореневої шийки (з відмиранням камбію), смоловиділення більше ніж $\frac{1}{2}$ периметра, а у вологих умовах ступінь обгорання кореневих лап і кореневої шийки більше $\frac{3}{4}$ периметра стовбура. Деревя сосни відпрацьовані комплексом стовбурових шкідників, переважаючим видом яких є синя соснова златка, додатково дерева відпрацьовані личинками соснових вусачів, шести зубим короїдом сильної ступені заселеності. Відбувається відшарування кори на стовбурах. Також внутрішні тканини стовбурів в місцях поширення личинкових ходів стовбурових шкідників характеризуються наявністю «синяви» яка характерна при поширенні її збудників - офіостомових грибів. На деревах берези в межах обгорілих ділянок стовбура наявні плоді тіла білого кольору дереворуйнівних грибів.

Насадження кв.5 вид.37.1 пошкоджено стихійним явищем (вітровал та бурелом), характер пошкодження поодинокий і куртинний, дерева із вивернутою кореневою системою, потрощеними стовбурами. Сухостійні й особливо всихаючі та сильно-ослаблені дерева є сприятливим фактором

для утворення небезпечних осередків стовбурових шкідників в майбутньому. Враховуючи вищенаведене дані насадження потребують оперативного проведення запланованих санітарно-оздоровчих заходів, а саме санітарного рубання суцільного. Повнота дерев I - III категорій стану становить нижче встановленого показника повноти.

Юрівське лісництво:

№ кварт.	№ виділу	Площа, га/ Площа, що підл. рубці	Склад	Таксаційна характеристика							
				Вік, років	Повнота	Бонітет	Нсер, м	Дсер, см	ТУМ	Запас на 1 га, м.куб	Категорія захисност і
Олевська ОТГ											
35	4.1	2,1/0,2	10Сз	54	0,70	1	21	20	В2ДС	300	4
43	39	0,8/0,8	10Сз	71	0,70	1	23	28	В2ДС	340	4
45	35.1	7,6/0,7	10Сз+Бп	71	0,60	1	24	32	В3ДС	310	4
64	13.1	1,5/0,1	6Сз2Дз2Бп	77	0,70	1	25	28	В3ДСА	310	3
Всього по л-ву:		12,0/1,8									

Причиною розладнання даних насаджень (крім кв 64 вид 13.1) являється всихання деревостану внаслідок пошкодження стійкою низовою пожежею, характеризуються всиханням деревостанів сильної інтенсивності, суцільного характеру. На деревах сосни хвоя жовто-зелена, руда, або відсутня, висота нагару на стовбурах до нижньої частини крони, обпал кореневої шийки (з відмиранням камбію), смоловиділення більше ніж $\frac{1}{2}$ периметра, а у вологих умовах ступінь обгорання корневих лап і кореневої шийки більше $\frac{3}{4}$ периметра стовбура. Деревя сосни відпрацьовані комплексом стовбурових шкідників, переважаючим видом яких є синя соснова златка, додатково дерева відпрацьовані личинками соснових вусачів сильної ступені заселеності. Відбувається відшарування кори на стовбурах. Також внутрішні тканини стовбурів в місцях поширення личинкових ходів стовбурових шкідників характеризуються наявністю «синяви» яка характерна при поширенні її збудників - офіостомових грибів. На деревах берези в межах обгорілих ділянок стовбура наявні плоді тіла білого кольору дереворуйнівних грибів, що вказує на їх загибель. В подальшому в цих насадженнях є висока імовірність відпаду та створення захаращеності. Повнота дерев 1-3 категорії стану нижче встановленого показника повноти.

Насадження кв.64 вид.13.1 пошкоджено стихійним явищем (вітровал та бурелом), характер пошкодження поодинокий і куртинний, дерева із вивернутою кореневою системою, потрощеними стовбурами. Сухостійні й особливо всихаючі та сильно-ослаблені дерева є сприятливим фактором для утворення небезпечних осередків стовбурових шкідників в майбутньому. Враховуючи вищенаведене дані насадження потребують оперативного проведення запланованих санітарно-оздоровчих заходів, а саме санітарного рубання суцільного. Повнота дерев I - III категорій стану становить нижче встановленого показника повноти.

Сновидовицьке лісництво:

№ кварт.	№ виділу	Площа, га/ Площа, що підл. рубці	Склад	Таксаційна характеристика							
				Вік, років	Повнота	Бонітет	Нсер, м	Дсер, см	ТУМ	Запас на 1 га, м.куб	Категорія захисност і
Олевська ОТГ											
36	5.1	1,5/0,3	8Сз1Бп1Дз+Ос	63	0,80	1	21	26	ВЗДС	330	4
Всього по л-ву:		1,5/0,3									

Насадження пошкоджено стихійним явищем (вітровал та бурелом), характер пошкодження поодинокий і куртинний, дерева із вивернутою кореневою системою, потрошеними стовбурами. Сухостійні й особливо всихаючі та сильно-ослаблені дерева є сприятливим фактором для утворення небезпечних осередків стовбурових шкідників в майбутньому. Враховуючи вищенаведене дані насадження потребують оперативного проведення запланованих санітарно-оздоровчих заходів, а саме санітарного рубання суцільного Повнота дерев I - III категорій стану становить нижче встановленого показника повноти.

Покровське лісництво:

№ кварт.	№ виділу	Площа, га/ Площа, що підл. рубці	Склад	Таксаційна характеристика							
				Вік, років	Повнота	Бонітет	Н _{сер} , м	Д _{сер} , см	ТУМ	Запас на 1 га, м.куб	Категорія захисност і
Олевська ОТГ											
49	37.2	1,0/0,6	10Сз+Бп	71	0,70	1	24	28	В2ДС	350	4
Всього по л-ву:		1,0/0,6									

Насадження пошкоджено стихійним явищем (вітровал та бурелом), характер пошкодження поодинокий і куртинний, дерева із вивернутою кореневою системою, потрошеними стовбурами. Сухостійні й особливо всихаючі та сильно-ослаблені дерева є сприятливим фактором для утворення небезпечних осередків стовбурових шкідників в майбутньому. Враховуючи вищенаведене дані насадження потребують оперативного проведення запланованих санітарно-оздоровчих заходів, а саме санітарного рубання суцільного Повнота дерев I - III категорій стану становить нижче встановленого показника повноти.

Журжевицьке лісництво:

№ кварт.	№ виділу	Площа, га/ Площа, що підл. рубці	Склад	Таксаційна характеристика							
				Вік, років	Повнота	Бонітет	Нсер, м	Дсер, см	ТУМ	Запас на 1 га, м.куб	Категорія захисност і
Олевська ОТГ											
23	12.1	3,6/0,8	3Сз1Дз4Бп2Ос +Влч	80	0,45	1	25	28	В4ДС	170	4
Всього по л-ву:		3,6/0,8									

Насадження пошкоджено стихійним явищем (вітровал та бурелом), характер пошкодження поодинокий і куртинний, дерева із вивернутою кореневою системою, потрошеними стовбурами. Сухостійні й особливо всихаючі та сильно-ослаблені дерева є сприятливим фактором для утворення небезпечних осередків стовбурових шкідників в майбутньому. Враховуючи вищенаведене дані насадження потребують оперативного проведення запланованих санітарно-оздоровчих заходів, а саме санітарного рубання суцільного Повнота дерев I - III категорій стану становить нижче встановленого показника повноти.

Кам'янське лісництво:

№ кварт.	№ виділу	Площа, га/ Площа, що підл. рубці	Склад	Таксаційна характеристика							
				Вік, років	Повнота	Бонітет	Н _{сер} , м	Д _{сер} , см	ТУМ	Запас на 1 га, м. куб	Категорія захисност і
Олевська ОТГ											
1	8.1	3,8/0,9	7Сз3Бп	61	0,40	1	21	24	ВЗДСА	160	4

2	8.1	2,0/0,8	5Сз1Дз3Бп1Гз	58	0,70	1	21	28	С2ГДС	230	4
51	59.1	3,3/0,9	7Сз1Бп2Дз	96	0,50	1	28	36	ВЗДСА	280	3
53	35.2	3,6/0,7	8Сз2Бп	44	0,80	2	16	18	В2ДС	220	3
80	17.1	2,1/0,5	10Сз	60	0,70	1	21	24	ВЗДСА	320	4
Всього по л-ву:		14,8/3,8									

Причиною розладнання даних насаджень (крім кв 1 вид.8.1 та кв.2 вид.8.1) являється всихання деревостану внаслідок пошкодження стійкою низовою пожежею, характеризуються всиханням деревостанів сильної інтенсивності, суцільного характеру. На деревах сосни хвоя жовто-зелена, руда, або відсутня, висота нагару на стовбурах до нижньої частини крони, обпал кореневої шийки (з відмиранням камбію), смоловиділення більше ніж $\frac{1}{2}$ периметра, а у вологих умовах ступінь обгорання кореневих лап і кореневої шийки більше $\frac{3}{4}$ периметра стовбура. Деревя сосни відпрацьовані комплексом стовбурових шкідників, переважаючим видом яких є синя соснова златка, додатково дерева відпрацьовані личинками соснових вусачів сильної ступені заселеності. Відбувається відшарування кори на стовбурах. Також внутрішні тканини стовбурів в місцях поширення личинкових ходів стовбурових шкідників характеризуються наявністю «синяви» яка характерна при поширенні її збудників - офіостомових грибів. На деревах берези в межах обгорілих ділянок стовбура наявні плодові тіла білого кольору дереворуйнівних грибів, що вказує на їх загибель. В подальшому в цих насадженнях є висока імовірність відпаду та створення захаращеності.

Насадження кв.1 вид.8.1 та кв2 вид.8.1 пошкоджено стихійним явищем (вітровал та бурелом), характер пошкодження поодинокий і куртинний, дерева із вивернутою кореневою системою, потрощеними стовбурами. Сухостійні й особливо всихаючі та сильно-ослаблені дерева є сприятливим фактором для утворення небезпечних осередків стовбурових шкідників в майбутньому. Враховуючи вищенаведене дані насадження потребують оперативного проведення запланованих санітарно-оздоровчих заходів, а саме санітарного рубання суцільного. Повнота дерев I - III категорій стану становить нижче встановленого показника повноти.

Руднянське лісництво:

№ кварт.	№ виділу	Площа, га/ Площа, що підл. рубці	Склад	Таксаційна характеристика							
				Вік, років	Повнота	Бонітет	Н _{сер} , м	Д _{сер} , см	ТУМ	Запас на 1 га, м.куб	Категорія захисност і
Олевська ОТГ											
40	18.1	1,2/0,4	Загибле насадження			2			ВЗДС		4
45	19.1	1.0/0,3	10Сз+Дз+Ос	66	0,70	2	20	22	ВЗДС	260	4
Всього по л-ву:		2,2/0,7									

Насадження пошкоджено стихійним явищем (вітровал та бурелом), характер пошкодження поодинокий і куртинний, дерева із вивернутою кореневою системою, потрощеними стовбурами. Сухостійні й особливо всихаючі та сильно-ослаблені дерева є сприятливим фактором для утворення небезпечних осередків стовбурових шкідників в майбутньому. Враховуючи вищенаведене дані насадження потребують оперативного проведення запланованих санітарно-оздоровчих заходів, а саме санітарного рубання суцільного. Повнота дерев I - III категорій стану становить нижче встановленого показника повноти.

Хочинське лісництво:

№ кварт.	№ виділу	Площа, га/ Площа, що підл. рубці	Склад	Таксаційна характеристика							
				Вік, років	Повнота	Бонітет	Нсер, м	Дсер, см	ТУМ	Запас на 1 га, м.куб	Категорія захисності і

Олевська ОТГ											
5	49.1	3,8/0,3	8Сз1Бп1Дз+Ос	85	0,70	2	23	30	В4ДС	295	4
10	9.1	4,4/0,7	8Сз1Бп1Дз	65	0,70	1А	25	32	С2ГДС	320	4
40	72.2	0,2/0,1	10Сз	85	0,70	2	23	28	В3ДС	315	4
47	32.1	1,7/0,8	8Сз2Бп+Дз	85	0,70	2	23	30	ВЗДСА	295	4
48	13.1	0,2/0,1	Загибле насадження			2			В4ДС	90	4
Всього по л-ву:		10,3/2,0									

Насадження пошкоджено стихійним явищем (вітровал та бурелом), характер пошкодження поодинокий і куртинний, дерева із вивернутою кореневою системою, потрощеними стовбурами. Сухостійні й особливо всихаючі та сильно-ослаблені дерева є сприятливим фактором для утворення небезпечних осередків стовбурових шкідників в майбутньому. Враховуючи вищенаведене дані насадження потребують оперативного проведення запланованих санітарно-оздоровчих заходів, а саме санітарного рубання суцільного Повнота дерев I - III категорій стану становить нижче встановленого показника повноти.

Враховуючи такий лісопатологічний та санітарний стан обстежених насаджень, комісія прийшла до висновку:

Висновки та рекомендації:

1. З метою поліпшення санітарного стану лісів, недопущення негативного впливу на навколишнє природне середовище, з метою недопущення розповсюдження стовбурових шкідників та збереження технічних якостей деревини, згідно пункту 27 Санітарних правил в лісах України (в редакції постанови Кабінету Міністрів України від 26 жовтня 2016 року №756 та постанови Кабінету Міністрів України від 09 грудня 2020 р № 1224) комісія вважає за доцільне провести в вище перерахованих виділах суцільну санітарну рубку на загальній площі **11.4 га**.
2. Рубки необхідно провести в максимально стислі терміни.
3. Рубки провести згідно Санітарних правил в лісах України (в редакції постанови Кабінету Міністрів України від 26 жовтня 2016 року № 756 та постанови Кабінету Міністрів України від 09 грудня 2020 р № 1224).
4. Порубкові залишки і неліквідну деревину потрібно спалювати або переробляти одночасно із заготівлею для недопущення розвитку осередків стовбурових шкідників та запобіганню пошкодженню суміжних насаджень.
5. Лісовідновлення провести способом створення лісових культур з головною породою сосною звичайною. Забезпечити максимальне збереження природного поновлення до віку змикання періодичним видаленням конкурентної трав'янистої та деревно-чагарникової рослинності. Надалі обов'язково формувати лише складні змішані насадження шляхом селективного догляду за другорядними породами. В якості другорядних порід використовувати ґрунтополіпшуючі породи дерев або чагарників та плодови для приваблення ентомофагів та відкритогніздуючих птахів.

Примітка: геодезична зйомка, суцільний перелік дерев, відбір модельних дерев на ділянках та складання матеріально-грошової оцінки лісосік проведено посадовими особами ДП «Олевське ЛГ».

Акт складено в трьох примірниках, копії акту надані представникам органів місцевого самоврядування згідно списку.

АКТ обстеження насаджень, що потребують санітарного рубання суцільного (СРС), по ДП «Олевське ЛГ» на загальну площу 11,4 га від 13 серпня 2021 року підписали:

Головні спеціалісти відділу лісового господарства охорони і захисту лісу Житомирського обласного управління лісового та мисливського господарства



В.І.Олехнович

С.В.Будько

Міський голова
Олевської об'єднаної територіальної громади




С.І. Лисицький

Провідний інженер-лісопатолог
ДСЛП «Вінницялісозахист»



В.В. Орел

Головний лісничий
ДП «Олевський ЛГ»




В.А. Тітов

Інженер ОЗЛ
ДП «Олевський ЛГ»



Ю.В.Майгун

В.о. лісничого Кам'янського л-ва



Л.В. Булуй

В.о. лісничого Юрівського л-ва



Н.П. Лавринович

Помічник лісничого Сновидовицького л-ва



А.В. Ковальчук

В.о лісничого Руднянського лісництва



А.М. Ковальчук

В.о. лісничого Покровського лісництва



С.А. Дривицький

В.о. лісничого Журжевицького лісництва



А.А. Шеремет

В.о. лісничого Олевського лісництва



П.С. Яценко

В.о. лісничого Хочинського лісництва



В.М. Шавня

**ЗВЕДЕНА ВІДОМІСТЬ ПРОБНИХ ПЛОЩ,
закладених у насадженнях, що потребують суцільної санітарної рубки**

Житомирська

(Автономна Республіка Крим, область)

ДП "Олевське ЛП"

(найменування власника лісів, постійного лісокористувача)

Лісництво	Номер пробної площі	Номер кварталу	Номер виділу	Кількість дерев на пробній площі	Причини ослаблення деревостану	Розподіл дерев за категоріями стану (відсотків до загального запасу деревини на пробній площі)							Підлягає вирубуванню, відсотків загального запасу	Переважаючі шкідники, хвороби,	
						порода	I	II	III	IV	V	VI			
1	2	3	4	5	6	7	8	9	10	11	12	13	14	15	
Руднянське	СП	40	18.1	198	Вітровал та бурелом	Сз	0	0	5	15	53	27	95	СТ. ШК	
				51		Бп	0	0	2	24	70	4	98		
				28		Дз	0	0	0	100	0	0	100		
	Разом			277			0	0	4	15	61	20	96		
Журиківське	СП	45	19.1	122	Вітровал та бурелом	Сз	0	0	6	13	50	31	94	СТ. ШК	
				10		Бп	0	0	0	18	73	9	100		
				18		Дз	0	0	0	28	72	0	100		
	Разом			150			0	0	5	15	54	26	95		
Покровське	СП	23	12.1	173	Вітровал та бурелом	Сз	0	0	10	22	24	44	100	СТ. ШК	
				127		Бп	0	0	0	5	10	85	100		
				145		Дз	0	0	0	0	7	93	100		
	Разом			445			0	0	6	13	17	64	100		
Сновинське	СП	49	37.1	275	Вітровал та бурелом	Сз	0	0	86	14	0	0	100	СТ. ШК	
				21		Бп	0	0	0	100	0	0	100		
	Разом			296			0	0	86	14	0	0	100		
	СП	36	5.1	102	Вітровал та бурелом	Сз	0	21	64	12	2	1	79	СТ. ШК	
Олевське				11		Дз	0	0	45	0	0	55	55		
				27		Бп	0	0	0	0	0	100	100		
	Разом			140			0	18	56	11	1	14	82		
	СП	5	37.1	139	Вітровал та бурелом	Ос	0	0	0	35	65	0	100	СТ. ШК	
Олевське				159		Дз	0	0	28	33	39	0	72		
				40		Сз, Бп, Влч	0	0	73	17	10	0	27		
	Разом			338			0	0	18	33	49	0	82		
	СП	46	18.1	118	Лісова низова пожежа	Сз	0	0	32	48	20	0	68	Синя соснова златка, соснові вусачі	
Олевське	Разом			56		Дз, Бп, Ос	0	0	0	100	0	0	100		
	СП	49	13.1	35	Лісова низова пожежа	Сз	0	0	55	26	19	0	45	Синя соснова златка, соснові вусачі	
				17		Дз, Бп	0	0	0	100	0	0	100		
	Разом			52			0	0	53	29	18	0	47		
Олевське	СП	68	8.1	55	Лісова низова пожежа	Сз	0	0	23	38	39	0	77	Синя соснова златка, соснові вусачі	
				62		Дз, Бп, Ос	0	0	0	100	0	0	100		
	Разом			117			0	0	21	43	36	0	79		
	СП	1	8.1	243	Вітровал, бурелом	Сз	0	0	30	70	0	0	100	СТ. ШК	
Олевське				18		Дуб	0	0	77	23	0	0	100		
				13		Бп, Ос	0	0	56	27	0	17	100		
	Разом			274			0	0	32	68	0	0	100		
	СП	2	8.1	48	Вітровал, бурелом	Сз	0	0	36	64	0	0	100	СТ. ШК	
Олевське			39		Дуб	13	15	0	72	0	0	0	100		
				355		Бп, Ос, Влч, Гз	0	29	9	60	0	2	100		
	Разом			442			3	22	12	62	0	1	100		

СП	51	59.1	230	Лісова низова пожежа	Сз	0	0	18	7	50	25	0	100	Синя соснова златка, соснові вусачі
			150		Дз	0	0	0	0	0	100	0	100	
			67		Бп, Ос, Влч	0	0	0	0	0	78	22	100	
Разом			447			0	14	6	40	37	3	3	100	
СП	53	35.1	545	Лісова низова пожежа	Сз	0	7	48	11	34	0	0	100	Синя соснова златка, соснові вусачі
			59		Бп, Дз	0	0	0	0	0	47	53	100	
Разом			604			0	7	44	10	35	4	4	100	
СП	80	17.1	218	Лісова низова пожежа	Сз	0	16	71	3	9	1	1	100	Синя соснова златка, соснові вусачі
			53		Бп, Дз	0	0	0	0	84	16	100		
Разом			271			0	15	67	3	13	2	2	100	СТ. ШК
СП	5	49.1	91	Вітровал та бурелом	Сз	0	0	0	0	24	43	33	100	
			28		Дз	0	0	0	0	0	44	56	100	
			86		Бп, Ос	0	0	0	0	0	37	63	100	
Разом			205			0	0	0	0	24	43	33	100	СТ. ШК
СП	10	9.1	209	Вітровал та бурелом	Сз	0	0	0	0	35	37	28	100	
			10			0	0	0	0	0	36	64	100	
			31		Дз, Влч	0	0	0	0	0	35	65	100	
			250		Бп, Ос	0	0	0	0	0	35	65	100	
Разом			80			0	0	0	0	35	37	28	100	
СП	40	72.2	85	Вітровал та бурелом	Сз	0	0	0	0	14	55	31	100	СТ. ШК
			8		Бп	0	0	0	0	0	0	100	100	
Разом			88			0	0	0	0	14	55	31	100	
СП	47	32.1	257	Вітровал та бурелом	Сз	0	0	0	0	32	40	28	100	СТ. ШК
			23		Дз, Ос	0	0	0	0	0	5	95	100	
			153		Бп	0	0	0	0	0	43	57	100	
Разом			433			0	0	0	0	32	40	28	100	
СП	48	13.1	55	Вітровал та бурелом	Сз	0	0	0	0	0	8	92	100	СТ. ШК
			7		Бп	0	0	0	0	0	0	100	100	
Разом			62			0	0	0	0	0	8	92	100	
СП	35	4.1	316	Лісова низова пожежа	Сз	0	0	0	0	0	100	0	100	Синя соснова златка, соснові вусачі
СП	43	39	207	Лісова низова пожежа	Сз	0	0	0	0	0	87	3	100	
			23		Бп, Дз	0	0	0	0	0	10	0	100	
Разом			230			0	0	0	0	0	97	3	100	
СП	45	35.1	133	Лісова низова пожежа	Сз	0	0	0	0	0	67	0	100	
			63		Бп, Дз	0	0	0	0	0	28	3	100	
			4		Влч, Ос	0	0	0	0	0	2	0	100	
Разом			200			0	0	0	0	0	97	3	100	Синя соснова златка, соснові вусачі
СП	64	13.1	50	Вітровал та бурелом	Сз	0	0	82	0	0	0	3	100	СТ. ШК
			9		Дз	0	0	14	0	0	0	1	100	
Разом			59			0	0	0	96	0	0	4	100	

В.Ю. Мазарчук

В.В. Орел

Директор ДП "Олевське ЛП"
 27 02 2021 року
 Провідний інженер-лісопатолог ДСЛП "Вінницьлісозахист"
 27 02 2021 року

