

Погоджую:



Погоджую:



ПЕРЕЛІК

заходів з поліпшення санітарного стану лісів

ДП "Одеське лісове господарство"

(найменування власника лісів, постійного лісокористувача)

Житомирська область

(Автономна Республіка Крим, область)

| Лісництво (уточнює) | Номер кварталу | Номер виділу | Площа виділу, гектарів | Площа підвиділу, гектарів | | Склад | вік, років | повнота | бонітет | середня висота, м | середній діаметр, см | Коротка таксаційна характеристика насадження відповідно до матеріалів лісовпорядкування | | Категорія захисності | Вид запланованих заходів | Причини призначення заходів | Орієнтовний запас деревини, що підлягає вирубуванню, куб. м | Нааявність рослин і тварин, занесених до Червоної книги України |
|---------------------|----------------|--------------|------------------------|---------------------------|---|-------|------------|---------|---------|-------------------|----------------------|---|-----|----------------------|--------------------------|-----------------------------|---|---|
| | | | | загальна | у тому числі ліс, можливість експлуатації | | | | | | | | | | | | | |
| Рудницьке | 2 | 3 | 4 | 5 | 6 | 7 | 8 | 9 | 10 | 11 | 12 | 13 | 14 | 15 | 16 | 17 | 18 | 19 |
| | 38 | 23 | 1,4 | | 1,4 | | 10С3 | 67 | 0,65 | 1 | 21 | 28 | 280 | 4 | СРЗ | Верхівковий короїд | 20 | не має |
| | 39 | 22 | 3,6 | 1 | 0,6 | 0,6 | 10С3 | 58 | 0,80 | 1 | 20 | 20 | 350 | 4 | СРЗ | Верхівковий короїд | 60 | не має |
| | 39 | 32 | 11,4 | 2 | 6,1 | 6,1 | 10С3 | 58 | 0,80 | 2 | 17 | 22 | 270 | 4 | СРЗ | Верхівковий короїд | 40 | не має |
| | 58 | 17 | 1,0 | | 1,0 | 1,0 | 9С31Бп | 63 | 0,60 | 1 | 21 | 26 | 235 | 4 | СРЗ | Верхівковий короїд | 7 | не має |
| | 60 | 16 | 2,9 | | 2,9 | 2,9 | 10С3 | 61 | 0,80 | 2 | 17 | 20 | 260 | 4 | СРЗ | Верхівковий короїд | 11 | не має |
| | 60 | 20 | 1,9 | | 1,9 | 1,9 | 10С3 | 61 | 0,70 | 1 | 22 | 26 | 320 | 4 | СРЗ | Верхівковий короїд | 13 | не має |
| Разом СРВ | | | | 13,9 | 13,9 | | | | | | | | | | | | | |
| Ілорницьке | Всього по д-ву | | | 13,9 | 13,9 | | | | | | | | | | | | | |
| | 19 | 22 | 16,6 | 1 | 0,1 | 0,1 | 10С3 | 63 | 0,80 | 3 | 17 | 18 | 250 | 4 | СРЗ | Верхівковий короїд | 90 | не має |
| | 29 | 45 | 4,0 | 1 | 1,6 | 1,6 | 10С3+Бп | 65 | 0,70 | 1 | 21 | 22 | 280 | 4 | СРЗ | Верхівковий короїд | 36 | не має |
| | 32 | 25 | 2,7 | 1 | 1,0 | 1,0 | 10С3+Бп | 62 | 0,70 | 3 | 16 | 18 | 180 | 4 | СРЗ | Верхівковий короїд | 38 | не має |
| | 33 | 3 | 7,2 | 1 | 0,7 | 0,7 | 10С3+Бп | 66 | 0,80 | 3 | 15 | 16 | 190 | 4 | СРЗ | Верхівковий короїд | 41 | не має |
| | 33 | 5 | 1,9 | 1 | 0,5 | 0,5 | 10С3+Бп | 75 | 0,60 | 1 | 23 | 30 | 300 | 4 | СРЗ | Верхівковий короїд | 44 | не має |
| | 36 | 13 | 3,3 | 1 | 1,6 | 1,6 | 10С3+Бп | 66 | 0,80 | 1 | 23 | 28 | 380 | 4 | СРЗ | Верхівковий короїд | 29 | не має |
| | 38 | 22 | 12,0 | 1 | 0,5 | 0,5 | 7С3Бп+В+Бп | 37 | 0,70 | 1 | 15 | 16 | 140 | 4 | СРЗ | Верхівковий короїд | 30 | не має |
| | 39 | 24 | 9,6 | 1 | 9,6 | 9,6 | 10С3 | 55 | 0,80 | 1 | 20 | 24 | 340 | 4 | СРЗ | Верхівковий короїд | 23 | не має |
| | 43 | 14 | 8,0 | 1 | 1,8 | 1,8 | 7С32Бп1Д3 | 46 | 0,80 | 1А | 19 | 22 | 250 | 4 | СРЗ | Верхівковий короїд | 32 | не має |
| | 44 | 16 | 1,8 | 1 | 0,2 | 0,2 | 10С3+Бп | 66 | 0,70 | 1 | 21 | 26 | 300 | 4 | СРЗ | Верхівковий короїд | 75 | не має |
| | 48 | 40 | 1,6 | 1 | 1,0 | 1,0 | 10С3+Бп | 66 | 0,70 | 2 | 20 | 24 | 280 | 4 | СРЗ | Верхівковий короїд | 26 | не має |
| | 49 | 48 | 0,9 | 1 | 0,6 | 0,6 | 10С3 | 71 | 0,70 | 2 | 20 | 24 | 300 | 4 | СРЗ | Верхівковий короїд | 50 | не має |
| | 50 | 4 | 11,0 | 2 | 0,1 | 0,1 | 10С3+Бп | 61 | 0,80 | 2 | 17 | 18 | 250 | 4 | СРЗ | Верхівковий короїд | 30 | не має |

| | | | | | | | | | | | | | | | | | | |
|--------------|----------------|----|------|---|------|------|------|-----|------|----|----|----|-----|---|-----|-------------------------------------|-----|--------|
| Журавнівське | 58 | 11 | 1,5 | 1 | 1,2 | 1,2 | 1,2 | 62 | 0,70 | 3 | 16 | 18 | 180 | 4 | СРВ | Верхівковий короїд | 38 | не має |
| | Разом СРВ | | | | 20,9 | 20,9 | 20,9 | | | | | | | | | | | |
| | Всього по л-ву | | | | 20,9 | 20,9 | 20,9 | | | | | | | | | | | |
| | 18 | 13 | 18,0 | | 18,0 | | | | | | | | | | | | | |
| | 18 | 37 | 3,2 | | 3,2 | 3,2 | 3,2 | 59 | 0,65 | 1 | 21 | 20 | 280 | 4 | СРВ | Верхівковий короїд | 20 | не має |
| | 26 | 5 | 4,4 | | 4,4 | 4,4 | 4,4 | 56 | 0,70 | 1 | 20 | 18 | 280 | 4 | СРВ | Верхівковий короїд | 15 | не має |
| | 26 | 66 | 4,4 | | 4,4 | 4,4 | 4,4 | 70 | 0,70 | 2 | 21 | 24 | 240 | 4 | СРВ | Верхівковий короїд | 25 | не має |
| | 32 | 16 | 3,3 | | 3,3 | 3,3 | 3,3 | 66 | 0,70 | 2 | 20 | 20 | 280 | 4 | СРВ | Верхівковий короїд | 20 | не має |
| | Разом СРВ | | | | 33,3 | 33,3 | 33,3 | 70 | 0,60 | 2 | 19 | 20 | 230 | 4 | СРВ | Верхівковий короїд | 30 | не має |
| | Всього по л-ву | | | | 33,3 | 33,3 | 33,3 | | | | | | | | | | | |
| Олевське | 6 | 28 | 2,2 | | 2,2 | 2,2 | 2,2 | 63 | 0,60 | 2 | 18 | 20 | 220 | 4 | СРВ | Верхівковий короїд | 23 | не має |
| | 7 | 6 | 1,2 | | 1,2 | 1,2 | 1,2 | 65 | 0,80 | 2 | 19 | 22 | 270 | 4 | СРВ | Верхівковий короїд | 27 | не має |
| | 28 | 30 | 2,7 | 1 | 2,2 | 2,2 | 2,2 | 80 | 0,70 | 1 | 24 | 36 | 370 | 2 | СРВ | Лісова низова пожежа | 38 | не має |
| | 28 | 46 | 9,5 | 3 | 7,8 | 7,8 | 7,8 | 70 | 0,80 | 1 | 24 | 32 | 390 | 2 | СРВ | Лісова низова пожежа | 29 | не має |
| | 52 | 18 | 4,9 | | 4,9 | 4,9 | 4,9 | 74 | 0,70 | 1 | 23 | 26 | 260 | 2 | СРВ | Верхівковий короїд | 20 | не має |
| | 54 | 8 | 2,5 | | 2,5 | 2,5 | 2,5 | 80 | 0,50 | 2 | 21 | 36 | 210 | 2 | СРВ | Верхівковий короїд | 22 | не має |
| | 55 | 11 | 4,8 | | 4,8 | 4,8 | 4,8 | 90 | 0,60 | 1 | 27 | 40 | 300 | 2 | СРВ | Верхівковий короїд | 20 | не має |
| | 56 | 14 | 5,5 | | 5,5 | 5,5 | 5,5 | 80 | 0,60 | 1 | 25 | 36 | 300 | 2 | СРВ | Верхівковий короїд | 20 | не має |
| | 56 | 13 | 6,1 | | 6,1 | 6,1 | 6,1 | 110 | 0,60 | 2 | 25 | 40 | 240 | 2 | СРВ | Стовбурні гнилі, верхівковий короїд | 15 | не має |
| | 59 | 17 | 4,0 | | 4,0 | 4,0 | 4,0 | 130 | 0,60 | 3 | 24 | 40 | 260 | 2 | СРВ | Верхівковий короїд | 17 | не має |
| Кам'янське | 68 | 37 | 0,9 | 2 | 0,1 | 0,1 | 0,1 | 60 | 0,80 | 1A | 26 | 32 | 430 | 2 | СРВ | Верхівковий короїд | 230 | не має |
| | Разом СРВ | | | | 41,3 | 41,3 | 41,3 | | | | | | | | | | | |
| | Всього по л-ву | | | | 41,3 | 41,3 | 41,3 | | | | | | | | | | | |
| | 1 | 5 | 0,9 | | 0,9 | 0,9 | 0,9 | 49 | 0,60 | 1 | 18 | 18 | 190 | 4 | СРВ | Верхівковий короїд | 13 | не має |
| | 9 | 49 | 2,0 | | 2,0 | 2,0 | 2,0 | 70 | 0,70 | 1 | 23 | 24 | 300 | 4 | СРВ | Верхівковий короїд | 25 | не має |
| | 27 | 37 | 4,1 | | 4,1 | 4,1 | 4,1 | 70 | 0,60 | 1 | 25 | 32 | 320 | 4 | СРВ | Верхівковий короїд | 25 | не має |
| | 30 | 4 | 3,5 | 1 | 0,2 | 0,2 | 0,2 | 55 | 0,75 | 1A | 23 | 24 | 320 | 4 | СРВ | Верхівковий короїд | 10 | не має |
| | 30 | 12 | 4,5 | 1 | 0,5 | 0,5 | 0,5 | 47 | 0,50 | 1 | 17 | 20 | 110 | 4 | СРВ | Верхівковий короїд | 20 | не має |
| | 30 | 23 | 3,1 | | 3,1 | 3,1 | 3,1 | 58 | 0,75 | 1 | 22 | 28 | 320 | 4 | СРВ | Верхівковий короїд | 16 | не має |
| | 47 | 1 | 1,8 | | 1,8 | 1,8 | 1,8 | 55 | 0,80 | 1A | 24 | 28 | 400 | 3 | СРВ | Верхівковий короїд | 26 | не має |
| Хочинське | 48 | 1 | 12,0 | 1 | 6,0 | 6,0 | 6,0 | 101 | 0,60 | 1 | 27 | 36 | 300 | 3 | СРВ | Верхівковий короїд | 25 | не має |
| | 53 | 30 | 2,6 | | 2,6 | 2,6 | 2,6 | 86 | 0,45 | 1 | 25 | 36 | 240 | 3 | СРВ | Верхівковий короїд | 7 | не має |
| | 54 | 45 | 2,0 | | 2,0 | 2,0 | 2,0 | 68 | 0,70 | 2 | 21 | 24 | 300 | 3 | СРВ | Верхівковий короїд | 5 | не має |
| | 74 | 15 | 1,3 | | 1,3 | 1,3 | 1,3 | 101 | 0,50 | 2 | 26 | 40 | 230 | 4 | СРВ | Лісова низова пожежа | 25 | не має |
| | 80 | 20 | 2,6 | | 2,6 | 2,6 | 2,6 | 56 | 0,80 | 1A | 23 | 24 | 320 | 4 | СРВ | Лісова низова пожежа | 20 | не має |
| | 81 | 45 | 1,9 | 1 | 0,3 | 0,3 | 0,3 | 70 | 0,60 | 1 | 23 | 28 | 260 | 4 | СРВ | Лісова низова пожежа | 30 | не має |
| | 87 | 2 | 11,0 | 3 | 0,7 | 0,7 | 0,7 | 70 | 0,70 | 1 | 23 | 28 | 300 | 4 | СРВ | Лісова низова пожежа | 36 | не має |
| | 87 | 2 | 11,0 | 4 | 2,5 | 2,5 | 2,5 | 70 | 0,70 | 1 | 23 | 28 | 300 | 4 | СРВ | Лісова низова пожежа | 36 | не має |
| | 87 | 5 | 6,0 | | 6,0 | 6,0 | 6,0 | 70 | 0,60 | 1 | 23 | 28 | 250 | 4 | СРВ | Лісова низова пожежа | 20 | не має |
| | Разом СРВ | | | | 36,6 | 36,6 | 36,6 | | | | | | | | | | | |
| Хочинське | Всього по л-ву | | | | 36,6 | 36,6 | 36,6 | | | | | | | | | | | |
| | 3 | 31 | 1,1 | 1 | 0,4 | 0,4 | 0,4 | 60 | 0,70 | 1 | 21 | 24 | 310 | 4 | СРВ | Верхівковий короїд | 55 | не має |
| | 3 | 40 | 6,6 | 1 | 2,1 | 2,1 | 2,1 | 60 | 0,70 | 2 | 19 | 22 | 260 | 4 | СРВ | Верхівковий короїд | 60 | не має |
| | 5 | 44 | 3,2 | 1 | 0,8 | 0,8 | 0,8 | 70 | 0,65 | 2 | 20 | 24 | 210 | 4 | СРВ | Верхівковий короїд | 70 | не має |
| | 19 | 19 | 5,5 | 1 | 1,5 | 1,5 | 1,5 | 100 | 0,50 | 2 | 24 | 40 | 215 | 4 | СРВ | Верхівковий короїд | 20 | не має |
| | 19 | 20 | 1,8 | 1 | 0,4 | 0,4 | 0,4 | 65 | 0,70 | 1 | 23 | 28 | 290 | 4 | СРВ | Верхівковий короїд | 58 | не має |
| | 19 | 22 | 2,3 | 1 | 0,5 | 0,5 | 0,5 | 48 | 0,70 | 2 | 17 | 20 | 210 | 4 | СРВ | Верхівковий короїд | 40 | не має |
| | 26 | 10 | 0,4 | | 0,4 | 0,4 | 0,4 | 53 | 0,60 | 1A | 23 | 30 | 210 | 4 | СРВ | Верхівковий короїд | 55 | не має |
| | 26 | 20 | 0,8 | 1 | 0,3 | 0,3 | 0,3 | 60 | 0,70 | 2 | 20 | 20 | 225 | 4 | СРВ | Верхівковий короїд | 43 | не має |
| | 26 | 26 | 1,0 | 1 | 0,5 | 0,5 | 0,5 | 61 | 0,80 | 1 | 21 | 26 | 350 | 4 | СРВ | Верхівковий короїд | 68 | не має |

| | | | | | | | | | | | | | | | | | |
|-------------------------------------|----|------|---|-------|-------|--------------------|----|------|----|----|----|-----|---|-----|--------------------------|-----|--------|
| 47 | 17 | 6,5 | 1 | 0,3 | 0,3 | 10С3+Бп | 63 | 0,70 | 1 | 21 | 26 | 300 | 4 | СРВ | Верхівковий короїд | 73 | не має |
| 48 | 2 | 0,6 | 1 | 0,4 | 0,4 | 8С32Бп+Ос+Д3 | 60 | 0,70 | 1 | 22 | 28 | 280 | 4 | СРВ | Верхівковий короїд | 83 | не має |
| 53 | 15 | 1,6 | | 1,6 | 1,6 | 8С31Бп1/Д3 | 95 | 0,70 | 2 | 26 | 32 | 320 | 4 | СРВ | Верхівковий короїд | 60 | не має |
| 55 | 41 | 1,2 | | 1,2 | 1,2 | 4Влч3Бп2Ос1С3 | 45 | 0,70 | 2 | 18 | 18 | 170 | 4 | СРВ | Підвищення ґрунтових вод | 30 | не має |
| 59 | 5 | 4,0 | 1 | 0,2 | 0,2 | 10С3+Бп+Д3 | 70 | 0,80 | 1 | 23 | 26 | 390 | 4 | СРВ | Верхівковий короїд | 90 | не має |
| Разом СРВ | | | | | | | | | | | | | | | | | |
| Всього по л-ву | | | | | | | | | | | | | | | | | |
| 21 | 5 | 5,5 | | 5,5 | 5,5 | 10С3+Бп | 61 | 0,80 | 1 | 21 | 24 | 320 | 4 | СРВ | Верхівковий короїд | 30 | не має |
| 36 | 19 | 1,7 | 1 | 1,5 | 1,5 | 8С31Д3Бп | 56 | 0,70 | 1 | 21 | 26 | 260 | 4 | СРВ | Верхівковий короїд | 30 | не має |
| 43 | 67 | 1,7 | 1 | 1,5 | 1,5 | 10С3 | 90 | 0,70 | 2 | 25 | 36 | 380 | 3 | СРВ | Верхівковий короїд | 55 | не має |
| 44 | 78 | 3,5 | 1 | 2,4 | 2,4 | 10С3+Бп | 65 | 0,80 | 1 | 21 | 26 | 350 | 3 | СРВ | Верхівковий короїд | 30 | не має |
| 51 | 1 | 0,5 | | 0,5 | 0,5 | 6С3(66)4Бп+С3(120) | 66 | 0,70 | 1 | 21 | 24 | 260 | 3 | СРВ | Верхівковий короїд | 35 | не має |
| 52 | 3 | 2,2 | | 2,2 | 2,2 | 10С3+Бп+Д3 | 64 | 0,70 | 1 | 21 | 24 | 310 | 3 | СРВ | Верхівковий короїд | 55 | не має |
| 65 | 15 | 5,2 | 1 | 4,8 | 4,8 | 9С31Бп | 70 | 0,70 | 1 | 24 | 28 | 360 | 4 | СРВ | Верхівковий короїд | 30 | не має |
| Разом СРВ | | | | | | | | | | | | | | | | | |
| Всього по л-ву | | | | | | | | | | | | | | | | | |
| 17 | 25 | 1,5 | | 1,5 | 1,5 | 9С31Бп | 71 | 0,60 | 1 | 22 | 26 | 260 | 4 | СРВ | Верхівковий короїд | 40 | не має |
| 37 | 22 | 17,2 | 1 | 10,2 | 10,2 | 8С32Бп | 70 | 0,70 | 1 | 25 | 28 | 330 | 4 | СРВ | Лісова низова пожежа | 31 | не має |
| 45 | 7 | 3,3 | 1 | 1,5 | 1,5 | 10С3+Бп+Ос | 71 | 0,70 | 1А | 26 | 28 | 400 | 4 | СРВ | Лісова низова пожежа | 60 | не має |
| 48 | 1 | 4,8 | | 4,8 | 4,8 | 7С31Д32Бп+Влч | 53 | 0,80 | 1А | 24 | 28 | 300 | 4 | СРВ | Лісова низова пожежа | 85 | не має |
| 48 | 8 | 2,5 | | 2,5 | 2,5 | 9С31Д3+Бп | 66 | 0,80 | 1А | 25 | 28 | 400 | 4 | СРВ | Лісова низова пожежа | 100 | не має |
| 51 | 12 | 8,1 | 3 | 4,6 | 4,6 | 9С31Бп | 46 | 0,80 | 2 | 16 | 18 | 210 | 4 | СРВ | Лісова низова пожежа | 60 | не має |
| Разом СРВ | | | | | | | | | | | | | | | | | |
| Всього по л-ву | | | | | | | | | | | | | | | | | |
| Разом: по ДП "Олевський ЛП " | | | | 200,1 | 200,1 | 200,1 | | | | | | | | | | | |
| Разом: по ДП "Олевський ЛП " | | | | 200,1 | 200,1 | 200,1 | | | | | | | | | | | |

Директор ДП Олевське ЛП

2021

А К Т
поточного лісопатологічного обстеження

03.06.2021 року

м. Олевськ

Нами, інженером – лісопатологом I кат. ДСЛП «Вінницялісозахист» Фіщуком Ю.О., інженером ОЗЛ ДП «Олевське ЛГ» Майгуном Ю.В., в період відрядження з 01.06 – 04.06.2021 року; в присутності посадових осіб Руднянського, Покровського, Журжевицького, Олевського, Кам'янського, Хочинського, Сновидовицького, Юрівського лісництв провели поточне лісопатологічне обстеження насаджень, які перебувають у постійному користуванні ДП «Олевське ЛГ».

В результаті обстеження встановлено наступне:

Руднянське л-во - обстежено лісові насадження в наступних кварталах: 38,39,58,60.
Обстежена площа – **13,9 га.**
СРВ – **13,9 га.**

- Верхівковий короїд – **13,9 га.**

Покровське л-во - обстежено лісові насадження в наступних кварталах: 19,29,32,33,36,38,39,43,44,48,49,50,58.
Обстежена площа – **20,9 га.**
СРВ – **20,9 га.**

- Верхівковий короїд – **20,9 га.**

Журжевицьке л-во - обстежено лісові насадження в наступних кварталах: 18,26,32.
Обстежена площа – **33,3 га.**
СРВ – **33,3 га.**

- Верхівковий короїд – **33,3 га.**

Олевське л-во - обстежено лісові насадження в наступних кварталах: 6,7,28,52,54,55,56,59,68.
Обстежена площа – **41,3 га.**
СРВ – **41,3 га.**

- Верхівковий короїд – **25,2 га;**
- Стовбурні гнилі – **6,1 га;**
- Свіжа лісова низова пожежа – **10,0 га.**

Кам'янське л-во - обстежено лісові насадження в наступних кварталах: 1,9,27,30,47,48,53,54,74,80,81,87.
Обстежена площа – **36,6 га.**
СРВ – **36,6 га.**

- Верхівковий короїд – **23,2 га;**
- Свіжа лісова низова пожежа – **13,4 га.**

Хочинське л-во - обстежено лісові насадження в наступних кварталах: 3,5,19,26,47,48,53,55,59.
Обстежена площа – **10,6 га.**
СРВ – **10,6 га.**

- Верхівковий короїд – **9,4 га;**
- Підвищення рівня ґрунтових вод – **1,2 га.**

Сновидовицьке л-во - обстежено лісові насадження в наступних кварталах: 21,36,43,44,51,52,65.

Обстежена площа – 18,4 га.

СРВ – 18,4 га.

- Верхівковий короїд – 18,4 га.

Юрівське л-во - обстежено лісові насадження в наступних кварталах: 17,37,45,48,51.

Обстежена площа – 25,1 га.

СРВ – 25,1 га.

- Верхівковий короїд – 1,5 га.

- Свіжа лісова низова пожежа – 23,6 га.

Обстежені деревостани в основному представлені різновіковими чистими та мішаними насадженнями з головною породою Сз. . Всього обстежена площа по ДП «Олевське ЛГ» складає 200,1 га.

В тому числі по причинах пошкодження, га:

- Верхівковий короїд – 145,8 га. – (63,1 га. - слабкий ступінь; 50,2 га. – середній ступінь; 32,5 га. – сильний ступінь);
- Стовбурні гнилі – 6,1 га. – (6,1 га. - слабкий ступінь);
- Підвищення рівня ґрунтових вод – 1,2 га. – (1,2 га. – слабкий ступінь);
- Свіжа лісова низова пожежа - 47,0 га. – (2,6 га. – слабкий ступінь; 44,4 га. - сильний ступінь).

Даним обстеженням рекомендовано провести:

- СРВ – на площі 200,1 га;

Лісопатологічна характеристика обстежених насаджень:

Осередки короїда верхівкового. Дані насадження (з головною породою Сосна звичайна в складі) характеризуються розвитком та розповсюдженням на тлі еколого-кліматичних факторів небезпечних осередків короїда верхівкового (*Ips accuminatus*), в меншій мірі лубоїда соснового малого (*Blastophagus minor*) та короїда шести зубого (*Ips sexdentatus*) внаслідок чого відбувається всихання соснового деревостану в слабкому, середньому та сильному ступені – переважно поодинокого та групового характеру та куртинами до 0,1 га.

Приурочене всихання переважно до стін лісових масивів (межі зрубів минулих років дороги, «вікна» в насадженнях з нерівномірною повнотою). Характер всихання одночасний серед сухостійних дерев переважають дерева VI категорії стану. Переважає вершинний тип всихання, крони дерев сосни сильно ажурні, спостерігається зміна (освітлення) кольору глици від світло-зеленого до жовтого.

Також внутрішні тканини стовбурів в місцях поширення личинок ході вищезгаданих стовбурових шкідників характеризуються наявністю «синяви» яка характерна при поширенні її збудників - офіостомових грибів. Сухостійні й особливо всихаючі та сильно ослаблені дерева є сприятливим фактором для утворення небезпечних осередків стовбурових шкідників в майбутньому.

В кв.55 вид. 41 Хочинського лісництва , відбулось всихання насадження внаслідок підняття ґрунтових вод (відбулось підтоплення насаджень).

Насадження, які пошкоджені свіжою лісовою низовою пожежею, характеризуються як слабким так і середнім ступенем пошкодження. Висота нагару на стовбурах коливається від 0,5 до 3,0 м. Обпал кореневої шийки більше ½ периметра.

Всихання листяних порід в мішаних насадженнях поодинокі, переважаючою причиною пошкодження являються дереворуйнівні гриби, вітровал поодинокий.

В цілому насадження сильно розладнані, є небезпечними осередками виникнення та подальшого розповсюдження вторинних (стовбурових) шкідників. Враховуючи незадовільні

лісопатологічну ситуацію, що склалась – дані насадження потребують проведення відповідних заходів з поліпшення санітарного стану.

Для поліпшення санітарного стану лісів та відповідно до «Санітарних правил в лісах України» рекомендовано провести санітарне рубання вибіркове (СРВ) на площі **200,1 га**.

Відомість поточного лісопатологічного обстеження додається.

Таксаційні характеристики обстежених насаджень та запаси деревини внесені у журнал поточного лісопатологічного обстеження використовувалися згідно матеріалів лісовпорядкування 2019 року.

Під час проведення даного обстеження лісовій охороні ДП «Олевське ЛГ» надавалась методична допомога з питань лісозахисту.

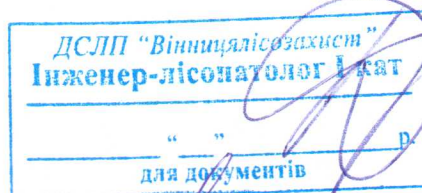
Примітка: відбір дерев в рубку та розподіл їх по категоріям стану, геодезична зйомка, матеріально-грошова оцінка лісосік, визначення фактичних середніх розрядів висот та діаметрів проводилось силами лісової охорони ДП «Олевське ЛГ».

РЕКОМЕНДАЦІЇ:

1. Запланувати та провести всі запроектовані даним лісопатологічним обстеженням заходи з поліпшення санітарного стану лісів.
2. Рубки провести згідно «Санітарних правил в лісах України»
3. На зрубках порубкові залишки рекомендується спалювати одночасно із заготівлею, з метою локалізації діючих осередків.
4. При спалюванні порубкових решток необхідно дотримуватися Правил пожежної безпеки.
5. При появі осередків масового розмноження та розповсюдження шкідників/хвороб лісу та не визначенні їх видового складу й з метою своєчасного планування видів та об'ємів заходів з поліпшення санітарного стану – своєчасно інформувати ДСЛП «Вінницялісозахист» та Житомирське ОУЛМГ.
6. Осередки шкідників та хвороб лісу виявлені даним лісопатологічним обстеженням поставити на облік.

Обстеження провів:

Інженер-лісопатолог I кат.
ДСЛП «Вінницялісозахист»



Ю. О. Фішук

Інженер ОЗЛ
ДП «Олевське ЛГ»

Ю.В. Майгун

З актом ознайомлений

Головний лісничий
ДП «Олевське ЛГ»

В.А. Тітов

ПОВІДОМЛЕННЯ
про появу ознак погіршення санітарного стану лісових насаджень

Житомирська область

(Автономна Республіка Крим, область)

ДП «Олевське лісове господарство»

(найменування власника лісів, постійного лісокористувача)

Лісництво Руднянське урочище _____
квартал № 38 виділ № 23 ділянка № _____ площа 1.4 га

Таксаційна характеристика насадження

Склад 10Сз, вік 6.7 років, бонітет I, середній діаметр 28 см, середня висота 21 м, повнота 0.65, тип лісу В₂ДС, рельєф рівнинний, експозиція _____, ґрунт дерново-підзолистий, підріст _____, підлісок _____

Лісопатологічна характеристика насадження

Вид пошкодження насадження (лісова пожежа, буревій, сніголам, обледеніння, відмирання та всихання дерев, захаращеність, об'їдання шкідниками хвої/листя, наявність гусені, масовий літ метеликів, опадання хвої/листя, відлущення кори на стовбурах та інші ознаки, не характерні для нормального стану дерев)

всихання дерев, верхівковий короїд

Ступінь пошкодження, ураження:

середнє

(поодинокі, слабке, середнє, сильне)

Вид розподілу пошкоджених дерев:

груповий

(поодинокі, груповий, куртинний)

Обсяг ушкодженої деревини на 1 гектарі (окомірно) 20 куб. метрів, у тому числі сухостійної 20 куб. метрів

Ознаки погіршення стану лісових насаджень виявив:

майстер лісу

(посада)

[підпис]

(підпис)

Ромашук Ф.Ф.

(ініціали та прізвище)

24 травня 2021 року

лісничий

(лісничий (помічник лісничого))

[підпис]

(підпис)

С.М. Палій

(ініціали та прізвище)

24 травня 2021 року

Висновок інженера відділу (сектору) охорони і захисту лісу державного лісогосподарського (лісомисливського) підприємства або представника державного спеціалізованого лісозахисного підприємства щодо необхідності здійснення лісозахисних чи інших заходів з поліпшення санітарного стану лісів за результатами огляду санітарного стану лісової ділянки:

Потребує вибіркової санітарної рубки

Інженер о/з лісу

(посада)

[підпис]

(підпис)

Ю.В. Майгун

(ініціали та прізвище)

25 травня 2021 року

ПОВІДОМЛЕННЯ
про появу ознак погіршення санітарного стану лісових насаджень

Житомирська область

(Автономна Республіка Крим, область)

ДП «Олевське лісове господарство»

(найменування власника лісів, постійного лісокористувача)

Лісництво Руднянське

урочище _____

квартал № 39 виділ № 22 ділянка № 1 площа 06 га

Таксаційна характеристика насадження

Склад 1063, вік 58 років, бонітет 1, середній діаметр 20 см, середня висота 20 м, повнота 080, тип лісу В2ДС, рельєф рівнинний, експозиція _____, ґрунт дерново-підзолистий, підріст _____, підлісок _____

Лісопатологічна характеристика насадження

Вид пошкодження насадження (лісова пожежа, буревій, сніголам, обледеніння, відмирання та всихання дерев, захаращеність, об'їдання шкідниками хвої/листя, наявність гусені, масовий літ метеликів, опадання хвої/листя, відлущення кори на стовбурах та інші ознаки, не характерні для нормального стану дерев)

всихання дерев, верхівковий короїд

Ступінь пошкодження, ураження:

середнє

(поодинокі, слабке, середнє, сильне)

Вид розподілу пошкоджених дерев:

груповий

(поодинокі, груповий, куртинний)

Обсяг ушкодженої деревини на 1 гектарі (окомірно) 60 куб. метрів, у тому числі сухостійної 60 куб. метрів

Ознаки погіршення стану лісових насаджень виявив:

майстер лісу

(посада)

Роман

(підпис)

Ф.Ф. Ромашук

(ініціали та прізвище)

24 травня 2021 року

лісничий

(лісничий (помічник лісничого))

С.М. Палій

(підпис)

С.М. Палій

(ініціали та прізвище)

24 травня 2021 року

Висновок інженера відділу (сектору) охорони і захисту лісу державного лісгосподарського (лісомисливського) підприємства або представника державного спеціалізованого лісозахисного підприємства щодо необхідності здійснення лісозахисних чи інших заходів з поліпшення санітарного стану лісів за результатами огляду санітарного стану лісової ділянки:

Потребує вибіркової санітарної рубки

Інженер о/з лісу

(посада)

Ю.В. Майгун

(підпис)

Ю.В. Майгун

(ініціали та прізвище)

25 травня 2021 року

ПОВІДОМЛЕННЯ
про появу ознак погіршення санітарного стану лісових насаджень

Житомирська область

(Автономна Республіка Крим, область)

ДП «Олевське лісове господарство»

(найменування власника лісів, постійного лісокористувача)

Лісництво Руднянське

урочище _____

квартал № 39 виділ № 32 ділянка № 2 площа 6.1 га

Таксаційна характеристика насадження

Склад 1063, вік 58 років, бонітет 2, середній діаметр 20 см, середня висота 17 м, повнота 0.8, тип лісу А2С, рельєф рівнинний, експозиція _____, ґрунт дерново-підзолистий, підріст _____, підлісок _____

Лісопатологічна характеристика насадження

Вид пошкодження насадження (лісова пожежа, буревій, сніголам, обледеніння, відмирання та висихання дерев, захаращеність, об'їдання шкідниками хвої/листя, наявність гусені, масовий літ метеликів, опадання хвої/листя, відлущення кори на стовбурах та інші ознаки, не характерні для нормального стану дерев)

висихання дерев, верхівковий короїд

Ступінь пошкодження, ураження:

середнє

(поодинокі, слабке, середнє, сильне)

Вид розподілу пошкоджених дерев:

груповий

(поодинокі, груповий, куртинний)

Обсяг ушкодженої деревини на 1 гектарі (окомірно) 40 куб. метрів, у тому числі сухостійної 40 куб. метрів

Ознаки погіршення стану лісових насаджень виявив:

майстер лісу

(посада)

[підпис]

(підпис)

Ф.Ф. Романчук

(ініціали та прізвище)

24 травня 20 21 року

лісничий

(лісничий (помічник лісничого))

[підпис]

(підпис)

С.М. Палій

(ініціали та прізвище)

24 травня 20 21 року

Висновок інженера відділу (сектору) охорони і захисту лісу державного лісогосподарського (лісомисливського) підприємства або представника державного спеціалізованого лісозахисного підприємства щодо необхідності здійснення лісозахисних чи інших заходів з поліпшення санітарного стану лісів за результатами огляду санітарного стану лісової ділянки:

Потребує вибіркової санітарної рубки

Інженер о/з лісу

(посада)

[підпис]

(підпис)

Ю.В. Майгун

(ініціали та прізвище)

25 травня 2021 року

ПОВІДОМЛЕННЯ
про появу ознак погіршення санітарного стану лісових насаджень

Житомирська область

(Автономна Республіка Крим, область)

ДП «Олевське лісове господарство»

(найменування власника лісів, постійного лісокористувача)

Лісництво Руднянське

урочище _____

квартал № 58 виділ № 17 ділянка № _____ площа 10 га

Таксаційна характеристика насадження

Склад 90% 1БII, вік 63 років, бонітет 1, середній діаметр 26 см, середня висота 21 м, повнота 0,60, тип лісу В3ДС, рельєф рівнинний, експозиція _____, ґрунт дерново-підзолистий, підріст _____, підлісок _____

Лісопатологічна характеристика насадження

Вид пошкодження насадження (лісова пожежа, буревій, сніголам, обледеніння, відмирання та всихання дерев, захаращеність, об'їдання шкідниками хвої/листя, наявність гусені, масовий літ метеликів, опадання хвої/листя, відлущення кори на стовбурах та інші ознаки, не характерні для нормального стану дерев)

всихання дерев, верхівковий короїд

Ступінь пошкодження, ураження:

середнє
(поодинокі, слабке, середнє, сильне)

Вид розподілу пошкоджених дерев:

груповий
(поодинокий, груповий, куртинний)

Обсяг ушкодженої деревини на 1 гектарі (окомірно) 7 куб. метрів, у тому числі сухостійної 7 куб. метрів

Ознаки погіршення стану лісових насаджень виявив:

майстер лісу

(посада)

Київ

(підпис)

О.Г. Кирилюк

(ініціали та прізвище)

24 травня 2021 року

лісничий

(лісничий (помічник лісничого))

С.М. Палій

(підпис)

С.М. Палій

(ініціали та прізвище)

24 травня 2021 року

Висновок інженера відділу (сектору) охорони і захисту лісу державного лісгосподарського (лісомисливського) підприємства або представника державного спеціалізованого лісозахисного підприємства щодо необхідності здійснення лісозахисних чи інших заходів з поліпшення санітарного стану лісів за результатами огляду санітарного стану лісової ділянки:

Потребує вибіркової санітарної рубки

Інженер о/з лісу

(посада)

25 травня 2021 року

Ю.В. Майгун

(підпис)

Ю.В. Майгун

(ініціали та прізвище)

ПОВІДОМЛЕННЯ
про появу ознак погіршення санітарного стану лісових насаджень

Житомирська область

(Автономна Республіка Крим, область)

ДП «Олевське лісове господарство»

(найменування власника лісів, постійного лісокористувача)

Лісництво Руднянське

урочище _____

квартал № 60 виділ № 16 ділянка № _____ площа 2.9 га

Таксаційна характеристика насадження

Склад 1063, вік 61 років, бонітет 2, середній діаметр 20 см, середня висота 17 м, повнота 0.80, тип лісу Б4С, рельєф рівнинний, експозиція _____, ґрунт дерново-підзолистий, підріст _____, підлісок _____

Лісопатологічна характеристика насадження

Вид пошкодження насадження (лісова пожежа, буревій, сніголам, обледеніння, відмирання та всихання дерев, захаращеність, об'їдання шкідниками хвої/листя, наявність гусені, масовий літ метеликів, опадання хвої/листя, відлущення кори на стовбурах та інші ознаки, не характерні для нормального стану дерев)

всихання дерев, верхівковий короїд

Ступінь пошкодження, ураження:

слабке

(поодинокі, слабке, середнє, сильне)

Вид розподілу пошкоджених дерев:

груповий

(поодинокі, груповий, куртинний)

Обсяг ушкодженої деревини на 1 гектарі (окомірно) 11 куб. метрів, у тому числі сухостійної 11 куб. метрів

Ознаки погіршення стану лісових насаджень виявив:

майстер лісу

[підпис]

В.В. Руменич

(посада)

(підпис)

(ініціали та прізвище)

24 травня 20 21 року

лісничий

[підпис]

С.М. Палій

(лісничий (помічник лісничого))

(підпис)

(ініціали та прізвище)

24 травня 20 21 року

Висновок інженера відділу (сектору) охорони і захисту лісу державного лісгосподарського (лісомисливського) підприємства або представника державного спеціалізованого лісозахисного підприємства щодо необхідності здійснення лісозахисних чи інших заходів з поліпшення санітарного стану лісів за результатами огляду санітарного стану лісової ділянки:

Потребує вибіркової санітарної рубки

Інженер о/з лісу

[підпис]

Ю.В. Майгун

(посада)

(підпис)

(ініціали та прізвище)

25 травня 2021 року

ПОВІДОМЛЕННЯ
про появу ознак погіршення санітарного стану лісових насаджень

Житомирська область

(Автономна Республіка Крим, область)

ДП «Олевське лісове господарство»

(найменування власника лісів, постійного лісокористувача)

Лісництво Руднянське

урочище _____

квартал № 60

виділ № 20

ділянка № _____

площа 1.9 га

Таксаційна характеристика насадження

Склад 10C2, вік 61 років, бонітет 1, середній діаметр 26 см, середня висота 22 м, повнота 0.70, тип лісу B3DC, рельєф рівнинний, експозиція _____, ґрунт дерново-підзолистий, підріст _____, підлісок _____

Лісопатологічна характеристика насадження

Вид пошкодження насадження (лісова пожежа, буревій, сніголам, обледеніння, відмирання та висихання дерев, захаращеність, об'їдання шкідниками хвої/листя, наявність гусені, масовий літ метеликів, опадання хвої/листя, відлущення кори на стовбурах та інші ознаки, не характерні для нормального стану дерев)

висихання дерев, верхівковий короїд

Ступінь пошкодження, ураження:

слабке

(поодинокі, слабке, середнє, сильне)

Вид розподілу пошкоджених дерев:

груповий

(поодинокі, груповий, куртинний)

Обсяг ушкодженої деревини на 1 гектарі (окомірно) 13 куб. метрів, у тому числі сухостійної 13 куб. метрів

Ознаки погіршення стану лісових насаджень виявив:

майстер лісу

[підпис]

В.В. Руменич

(посада)

(підпис)

(ініціали та прізвище)

24 травня 2021 року

лісничий

[підпис]

С.М. Палій

(лісничий (помічник лісничого))

(підпис)

(ініціали та прізвище)

24 травня 2021 року

Висновок інженера відділу (сектору) охорони і захисту лісу державного лісгосподарського (лісомисливського) підприємства або представника державного спеціалізованого лісозахисного підприємства щодо необхідності здійснення лісозахисних чи інших заходів з поліпшення санітарного стану лісів за результатами огляду санітарного стану лісової ділянки:

Потребує вибіркової санітарної рубки

Інженер о/з лісу

[підпис]

Ю.В. Майгун

(посада)

(підпис)

(ініціали та прізвище)

25 травня 2021 року

ПОВІДОМЛЕННЯ
про появу ознак погіршення санітарного стану лісових насаджень

_____ Житомирська область _____
(Автономна Республіка Крим, область)
_____ ДП «Олевське лісове господарство» _____
(найменування власника лісів, постійного лісокористувача)
Лісництво Покровське _____ урочище _____
квартал № 19 виділ № 22 ділянка № 1 площа 0.1 га

Таксаційна характеристика насаджень

Склад 10с3, вік 63 років, бонітет 3, середній діаметр 18 см, середня висота 17 м, повнота 0.8, тип лісу _____, рельєф _____, експозиція _____, ґрунт _____, підріст _____, підлісок _____

Лісопатологічна характеристика насаджень

Вид пошкодження насаджень (лісова пожежа, буревій, сніголам, обледеніння, відмирання та всихання дерев, захаращеність, об'їдання шкідниками хвої/листя, наявність гусені, масовий літ метеликів, опадання хвої/листя, відлущення кори на стовбурах та інші ознаки, не характерні для нормального стану дерев) Верхівний ісрп

Ступінь пошкодження, ураження: _____
(поодинокі, слабке, середнє, сильне)

Вид розподілу пошкоджених дерев: _____
(поодинокий, груповий, куртинний)

Обсяг ушкодженої деревини на 1 гектарі (окомірно) 90 куб. метрів, у тому числі сухостійної 90 куб. метрів

Ознаки погіршення стану лісових насаджень виявив:

с.с. сс'с
(посада)

18 05 2021 року

л.чий _____

(лісничий (помічник лісничого)

19 05 2021 року

[підпис]
(підпис)

(підпис)

Ковалевич О.ел
(ініціали та прізвище)

С.А. Дривецький

(ініціали та прізвище)

Висновок інженера відділу (сектору) охорони і захисту лісу державного лісгосподарського (лісомисливського) підприємства або представника державного спеціалізованого лісозахисного підприємства щодо необхідності здійснення лісозахисних чи інших заходів з поліпшення санітарного стану лісів за результатами огляду санітарного стану лісової ділянки:

Потребує Вибіркової рубки санітарної

Інженер ОЗЛ

(посада)

20 05 2021 року

[підпис]
(підпис)

Майгун Ю.В.

(ініціали та прізвище)

ПОВІДОМЛЕННЯ
про появу ознак погіршення санітарного стану лісових насаджень

_____ Житомирська область _____
(Автономна Республіка Крим, область)
_____ ДП «Олевське лісове господарство» _____
(найменування власника лісів, постійного лісокористувача)
Лісництво Покровське _____ урочище _____
квартал № 29 виділ № 45 ділянка № 1 площа 1.6 га

Таксаційна характеристика насадження

Склад 100% + 5%, вік 65 років, бонітет 1, середній діаметр 22 см, середня висота 21 м, повнота 0.70, тип лісу В2ДС, рельєф _____, експозиція _____, ґрунт _____, підріст _____, підлісок _____

Лісопатологічна характеристика насадження

Вид пошкодження насадження (лісова пожежа, буревій, сніголам, обледеніння, відмирання та висихання дерев, захаращеність, об'їдання шкідниками хвої/листя, наявність гусені, масовий літ метеликів, опадання хвої/листя, відлущення кори на стовбурах та інші ознаки, не характерні для нормального стану дерев) Верхівковий короїд

Ступінь пошкодження, ураження: _____ Середнє
(поодинокі, слабке, середнє, сильне)

Вид розподілу пошкоджених дерев: _____ груповий
(поодинокий, груповий, куртинний)

Обсяг ушкодженої деревини на 1 гектарі (окомірно) 36 куб. метрів, у тому числі сухостійної 36 куб. метрів

Ознаки погіршення стану лісових насаджень виявив:

м. м'я
(посада)

18 05 2021 року

_____ л. чий _____

(лісничий (помічник лісничого))

19 05 2021 року

_____ (підпис)

_____ (підпис)

О. Е. Кожанко
(ініціали та прізвище)

С.А. Дривецький
(ініціали та прізвище)

Висновок інженера відділу (сектору) охорони і захисту лісу державного лісгосподарського (лісомисливського) підприємства або представника державного спеціалізованого лісозахисного підприємства щодо необхідності здійснення лісозахисних чи інших заходів з поліпшення санітарного стану лісів за результатами огляду санітарного стану лісової ділянки:

Потребує Вибіркової рубки санітарної

_____ Інженер ОЗЛ
(посада)

_____ (підпис)

Майгун Ю.В.
(ініціали та прізвище)

20 05 2021 року

ПОВІДОМЛЕННЯ
про появу ознак погіршення санітарного стану лісових насаджень

_____ Житомирська область _____
(Автономна Республіка Крим, область)
_____ ДП «Олевське лісове господарство» _____
(найменування власника лісів, постійного лісокористувача)
Лісництво Покровське _____ урочище _____
квартал № 32 виділ № 25 ділянка № 1 площа 1.0 га

Таксаційна характеристика насадження

Склад 103+51, вік 62 років, бонітет 3, середній діаметр 18 см, середня висота 16 м, повнота 0.70, тип лісу А1С, рельєф _____, експозиція _____, ґрунт _____, підріст _____, підлісок _____

Лісопатологічна характеристика насадження

Вид пошкодження насадження (лісова пожежа, буревій, сніголам, обледеніння, відмирання та висихання дерев, захаращеність, об'їдання шкідниками хвої/листя, наявність гусені, масовий літ метеликів, опадання хвої/листя, відлущення кори на стовбурах та інші ознаки, не характерні для нормального стану дерев) Верхівковий короїд

Ступінь пошкодження, ураження: _____ середня _____
(поодинокі, слабке, середнє, сильне)

Вид розподілу пошкоджених дерев: _____ груповий _____
(поодинокий, груповий, куртинний)

Обсяг ушкодженої деревини на 1 гектарі (окомірно) 38 куб. метрів, у тому числі сухостійної 38 куб. метрів

Ознаки погіршення стану лісових насаджень виявив

М. Мей
(посада)

18 05 2021 року

л.чий _____

(лісничий (помічник лісничого)

19 05 2021 року

_____ (підпис)
_____ (підпис)

В.Р.Пошарський
(ініціали та прізвище)

С.А. Дривицький
(ініціали та прізвище)

Висновок інженера відділу (сектору) охорони і захисту лісу державного лісгосподарського (лісомисливського) підприємства або представника державного спеціалізованого лісозахисного підприємства щодо необхідності здійснення лісозахисних чи інших заходів з поліпшення санітарного стану лісів за результатами огляду санітарного стану лісової ділянки:

Потребує Вибіркової рубки санітарної

_____ Інженер ОЗЛ
(посада)

20 05 2021 року

_____ (підпис)

Майгун Ю.В.
(ініціали та прізвище)

ПОВІДОМЛЕННЯ
про появу ознак погіршення санітарного стану лісових насаджень

_____ Житомирська область _____
(Автономна Республіка Крим, область)
_____ ДП «Олевське лісове господарство» _____
(найменування власника лісів, постійного лісокористувача)
Лісництво Покровське _____
квартал № 33 виділ № 3 ділянка № 1 площа 0.7 га
урочище _____

Таксаційна характеристика насаджень

Склад 100% + 5и, вік 66 років, бонітет 3, середній діаметр 16 см, середня висота 15 м, повнота 0.80, тип лісу ПК, рельєф _____, експозиція _____, ґрунт _____, підріст _____, підлісок _____

Лісопатологічна характеристика насаджень

Вид пошкодження насаджень (лісова пожежа, буревій, сніголам, обледеніння, відмирання та всихання дерев, захаращеність, об'їдання шкідниками хвої/листя, наявність гусені, масовий літ метеликів, опадання хвої/листя, відлучення кори на стовбурах та інші ознаки, не характерні для нормального стану дерев) Верхівковий карі

Ступінь пошкодження, ураження: _____
(поодинокі/слабке, середнє, сильне)

Вид розподілу пошкоджених дерев: _____
(поодинокий, груповий, куртинний)

Обсяг ушкодженої деревини на 1 гектарі (окомірно) 41 куб. метрів, у тому числі сухостійної 41 куб. метрів

Ознаки погіршення стану лісових насаджень виявив:

м. мчу
(посада)

18 05 2021 року

л.чий _____

(лісничий (помічник лісничого))

19 05 2021 року

_____ (підпис)
_____ (підпис)

В. П. Юшоревський
(ініціали та прізвище)

С.А. Дривницький
(ініціали та прізвище)

Висновок інженера відділу (сектору) охорони і захисту лісу державного лісогосподарського (лісомисливського) підприємства або представника державного спеціалізованого лісозахисного підприємства щодо необхідності здійснення лісозахисних чи інших заходів з поліпшення санітарного стану лісів за результатами огляду санітарного стану лісової ділянки:

Потребує Вибіркової рубки санітарної

_____ Інженер ОЗЛ
(посада)

_____ (підпис)

Майгун Ю.В.
(ініціали та прізвище)

20 05 2021 року

ПОВІДОМЛЕННЯ
про появу ознак погіршення санітарного стану лісових насаджень

_____ Житомирська область _____
(Автономна Республіка Крим, область)
_____ ДП «Олевське лісове господарство» _____
(найменування власника лісів, постійного лісокористувача)
Лісництво Покровське урочище _____
квартал № 33 виділ № 5 ділянка № 1 площа 0.5 га

Таксаційна характеристика насаджень

Склад 100% Б, вік 75 років, бонітет 1, середній діаметр 30 см, середня висота 23 м, повнота 0.60, тип лісу Б2ДС, рельєф _____, експозиція _____, ґрунт _____, підріст _____, підлісок _____

Лісопатологічна характеристика насаджень

Вид пошкодження насаджень (лісова пожежа, буревій, сніголам, обледеніння, відмирання та висихання дерев, захаращеність, об'їдання шкідниками хвої/листя, наявність гусені, масовий літ метеликів, опадання хвої/листя, відлучення кори на стовбурах та інші ознаки, не характерні для нормального стану дерев) Верхівковий короїд

Ступінь пошкодження, ураження: _____ середнє _____
(поодинокі, слабке, середнє, сильне)

Вид розподілу пошкоджених дерев: _____ груповий _____
(поодинокий, груповий, куртинний)

Обсяг ушкодженої деревини на 1 гектарі (окомірно) 44 куб. метрів, у тому числі сухостійної 44 куб. метрів

Ознаки погіршення стану лісових насаджень виявив:

_____ М. М. Ч. _____
(посада)

18 05 2021 року

_____ л. чий _____

(лісничий (помічник лісничого)

19 05 2021 року

_____ [підпис] _____
(підпис)

_____ В. Р. Юмаревський _____
(ініціали та прізвище)

С. А. Дривицький

(ініціали та прізвище)

Висновок інженера відділу (сектору) охорони і захисту лісу державного лісгосподарського (лісомисливського) підприємства або представника державного спеціалізованого лісозахисного підприємства щодо необхідності здійснення лісозахисних чи інших заходів з поліпшення санітарного стану лісів за результатами огляду санітарного стану лісової ділянки:

Потребує Вибіркової рубки санітарної

_____ Інженер ОЗЛ _____
(посада)

_____ [підпис] _____
(підпис)

Майгун Ю. В.

(ініціали та прізвище)

20 05 2021 року

ПОВІДОМЛЕННЯ
про появу ознак погіршення санітарного стану лісових насаджень

_____ Житомирська область _____
(Автономна Республіка Крим, область)
_____ ДП «Олевське лісове господарство» _____
(найменування власника лісів, постійного лісокористувача)
Лісництво Покровське _____ урочище _____
квартал № 36 виділ № 13 ділянка № 1 площа 1.6 га

Таксаційна характеристика насадження

Склад 10С_г+6П, вік 66 років, бонітет 1, середній діаметр 28 см, середня висота 23 м, повнота 0.8, тип лісу Б2ДС, рельєф _____, експозиція _____, ґрунт _____, підріст _____, підлісок _____

Лісопатологічна характеристика насадження

Вид пошкодження насадження (лісова пожежа, буревій, сніголам, обледеніння, відмирання та висихання дерев, захаращеність, об'їдання шкідниками хвої/листя, наявність гусені, масовий літ метеликів, опадання хвої/листя, відлучення кори на стовбурах та інші ознаки, не характерні для нормального стану дерев) Верхівцевий поріг

Ступінь пошкодження, ураження: _____ сильне
(поодинокі, слабке, середнє, сильне)

Вид розподілу пошкоджених дерев: _____ груповий
(поодинокі, груповий, куртинний)

Обсяг ушкодженої деревини на 1 гектарі (окомірно) 29 куб. метрів, у тому числі сухостійної 29 куб. метрів

Ознаки погіршення стану лісових насаджень виявив:

се. се. се.
(посада)

[підпис]
(підпис)

Коза Генко О.Е.
(ініціали та прізвище)

18 05 2021 року

л.чий _____
(лісничий (помічник лісничого))

[підпис]
(підпис)

С.А. Дривицький
(ініціали та прізвище)

19 05 2021 року

Висновок інженера відділу (сектору) охорони і захисту лісу державного лісогосподарського (лісомисливського) підприємства або представника державного спеціалізованого лісозахисного підприємства щодо необхідності здійснення лісозахисних чи інших заходів з поліпшення санітарного стану лісів за результатами огляду санітарного стану лісової ділянки:

Потребує Вибіркової рубки санітарної

_____ Інженер ОЗЛ
(посада)

[підпис]
(підпис)

Майгун Ю.В.
(ініціали та прізвище)

20 05 2021 року

ПОВІДОМЛЕННЯ
про появу ознак погіршення санітарного стану лісових насаджень

_____ Житомирська область _____
(Автономна Республіка Крим, область)
_____ ДП «Олевське лісове господарство» _____
(найменування власника лісів, постійного лісокористувача)
Лісництво Покровське _____ урочище _____
квартал № 38 виділ № 22 ділянка № 1 площа 0,5 га

Таксаційна характеристика насадження

Склад 76 35m + 4m? вік 37 років, бонітет 1, середній діаметр 16 см, середня висота 15 м, повнота 0,70, тип лісу B3DC, рельєф _____, експозиція _____, ґрунт _____, підріст _____, підлісок _____

Лісопатологічна характеристика насадження

Вид пошкодження насадження (лісова пожежа, буревій, сніголам, обледеніння, відмирання та всихання дерев, захаращеність, об'їдання шкідниками хвої/листя, наявність гусені, масовий літ метеликів, опадання хвої/листя, відлущення кори на стовбурах та інші ознаки, не характерні для нормального стану дерев) Верхівковий ігрид

Ступінь пошкодження, ураження: _____
(поодинокі, слабке, середнє, сильне)

Вид розподілу пошкоджених дерев: _____
(поодинокий, груповий, куртинний)

Обсяг ушкодженої деревини на 1 гектарі (окомірно) 30 куб. метрів, у тому числі сухостійної 30 куб. метрів

Ознаки погіршення стану лісових насаджень виявив:

| | | |
|--|-----------------------------|---|
| <u>М. М'я</u> (посада) | <u>[Підпис]</u> (підпис) | <u>А.А. Кашанко</u> (ініціали та прізвище) |
| <u>18 05</u> 2021 року | | |
| <u>л. чий</u> (лісничий (помічник лісничого)) | <u>[Підпис]</u> (підпис) | С.А. Дривиський (ініціали та прізвище) |
| <u>19 05</u> 2021 року | | |

Висновок інженера відділу (сектору) охорони і захисту лісу державного лісгосподарського (лісомисливського) підприємства або представника державного спеціалізованого лісозахисного підприємства щодо необхідності здійснення лісозахисних чи інших заходів з поліпшення санітарного стану лісів за результатами огляду санітарного стану лісової ділянки:

Потребує: Вибіркові рубки санітарної

| | | |
|---|-----------------------------|---------------------------------------|
| <u>_____</u> Інженер ОЗЛ (посада) | <u>[Підпис]</u> (підпис) | Майгун Ю.В. (ініціали та прізвище) |
| <u>20 05</u> 2021 року | | |

ПОВІДОМЛЕННЯ
про появу ознак погіршення санітарного стану лісових насаджень

_____ Житомирська область _____
(Автономна Республіка Крим, область)
_____ ДП «Олевське лісове господарство» _____
(найменування власника лісів, постійного лісокористувача)
Лісництво Покровське _____
квартал № 39 виділ № 24 ділянка № _____ площа 9.6 га

Таксаційна характеристика насаджень

Склад 1063, вік 55 років, бонітет 1, середній діаметр 24 см, середня висота 20 м, повнота 0.80, тип лісу Б2РС, рельєф _____, експозиція _____, ґрунт _____, підріст _____, підлісок _____

Лісопатологічна характеристика насаджень

Вид пошкодження насаджень (лісова пожежа, буревій, сніголам, обледеніння, відмирання та всихання дерев, захаращеність, об'їдання шкідниками хвої/листя, наявність гусені, масовий літ метеликів, опадання хвої/листя, відлущення кори на стовбурах та інші ознаки, не характерні для нормального стану дерев) Верхівковий короїд

Ступінь пошкодження, ураження: _____
(поодинокі, слабке, середнє, сильне)

Вид розподілу пошкоджених дерев: _____
(поодинокий, груповий, куртинний)

Обсяг ушкодженої деревини на 1 гектарі (окомірно) 23 куб. метрів, у тому числі сухостійної 23 куб. метрів

Ознаки погіршення стану лісових насаджень виявив:

М. Мис
(посада)

18 05 2021 року

_____ л.чий _____
(лісничий (помічник лісничого)

19 05 2021 року

[Підпис]
(підпис)
[Підпис]
(підпис)

А.А. Каленко
(ініціали та прізвище)

С.А. Дривецький
(ініціали та прізвище)

Висновок інженера відділу (сектору) охорони і захисту лісу державного лісгосподарського (лісомисливського) підприємства або представника державного спеціалізованого лісозахисного підприємства щодо необхідності здійснення лісозахисних чи інших заходів з поліпшення санітарного стану лісів за результатами огляду санітарного стану лісової ділянки:

Потребує Вибіркової рубки санітарної

_____ Інженер ОЗЛ
(посада)

20 05 2021 року

[Підпис]
(підпис)

Майгун Ю.В.
(ініціали та прізвище)

ПОВІДОМЛЕННЯ
про появу ознак погіршення санітарного стану лісових насаджень

_____ Житомирська область _____
(Автономна Республіка Крим, область)
_____ ДП «Олевське лісове господарство» _____
(найменування власника лісів, постійного лісокористувача)
Лісництво Покровське _____ урочище _____
квартал № 43 виділ № 14 ділянка № 1 площа 1.8 га

Таксаційна характеристика насадження

Склад 7с2б1д3, вік 46 років, бонітет 14, середній діаметр 22 см, середня висота 19 м, повнота 0.8, тип лісу Б3Дс, рельєф _____, експозиція _____, ґрунт _____, підріст _____, підлісок _____

Лісопатологічна характеристика насадження

Вид пошкодження насадження (лісова пожежа, буревій, сніголам, обледеніння, відмирання та висихання дерев, захаращеність, об'їдання шкідниками хвої/листя, наявність гусені, масовий літ метеликів, опадання хвої/листя, відлущення кори на стовбурах та інші ознаки, не характерні для нормального стану дерев) Верхівковий короїд

Ступінь пошкодження, ураження: _____
(поодинокі, слабке, середнє, сильне)

Вид розподілу пошкоджених дерев: _____
(поодинокий, груповий, куртинний)

Обсяг ушкодженої деревини на 1 гектарі (окомірно) 32 куб. метрів, у тому числі сухостійної 32 куб. метрів

Ознаки погіршення стану лісових насаджень виявив:

с.с. сіс
(посада)

18 05 2021 року

_____ л.чий _____

(лісничий (помічник лісничого)

19 05 2021 року

Майгун
(підпис)

_____ (підпис)

Майгун Ю.В.
(ініціали та прізвище)

С.А. Дривецький
(ініціали та прізвище)

Висновок інженера відділу (сектору) охорони і захисту лісу державного лісгосподарського (лісомисливського) підприємства або представника державного спеціалізованого лісозахисного підприємства щодо необхідності здійснення лісозахисних чи інших заходів з поліпшення санітарного стану лісів за результатами огляду санітарного стану лісової ділянки:

Потребує Вибіркової рубки санітарної

_____ Інженер ОЗЛ
(посада)

20 05 2021 року

Майгун
(підпис)

Майгун Ю.В.
(ініціали та прізвище)

ПОВІДОМЛЕННЯ
про появу ознак погіршення санітарного стану лісових насаджень

_____ Житомирська область _____
(Автономна Республіка Крим, область)
_____ ДП «Олевське лісове господарство» _____
(найменування власника лісів, постійного лісокористувача)
Лісництво Покровське урочище _____
квартал № 44 виділ № 16 ділянка № 1 площа 0,2 га

Таксаційна характеристика насадження

Склад 10С3+Б4, вік 66 років, бонітет 1, середній діаметр 26 см, середня висота 21 м, повнота 0,70, тип лісу Б2ДС, рельєф _____, експозиція _____, ґрунт _____, підріст _____, підлісок _____

Лісопатологічна характеристика насадження

Вид пошкодження насадження (лісова пожежа, буревій, сніголам, обледеніння, відмирання та всихання дерев, захаращеність, об'їдання шкідниками хвої/листя, наявність гусені, масовий літ метеликів, опадання хвої/листя, відлущення кори на стовбурах та інші ознаки, не характерні для нормального стану дерев) Верхівновий кордін

Ступінь пошкодження, ураження: _____ середнє
(поодинокі, слабке, середнє, сильне)

Вид розподілу пошкоджених дерев: _____ груповий
(поодинокий, груповий, куртинний)

Обсяг ушкодженої деревини на 1 гектарі (окомірно) 75 куб. метрів, у тому числі сухостійної 75 куб. метрів

Ознаки погіршення стану лісових насаджень виявив:

м. ліс
(посада)

18 05 2021 року

л. чий

(лісничий (помічник лісничого)

19 05 2021 року

[підпис]
(підпис)

(підпис)

А.А. Маланко
(ініціали та прізвище)

С.А. Дривецький
(ініціали та прізвище)

Висновок інженера відділу (сектору) охорони і захисту лісу державного лісгосподарського (лісомисливського) підприємства або представника державного спеціалізованого лісозахисного підприємства щодо необхідності здійснення лісозахисних чи інших заходів з поліпшення санітарного стану лісів за результатами огляду санітарного стану лісової ділянки:

Потребує Вибіркової рубки санітарної

_____ Інженер ОЗЛ
(посада)

20 05 2021 року

[підпис]
(підпис)

Майгун Ю.В.
(ініціали та прізвище)

ПОВІДОМЛЕННЯ
про появу ознак погіршення санітарного стану лісових насаджень

_____ Житомирська область _____
(Автономна Республіка Крим, область)
_____ ДП «Олевське лісове господарство» _____
(найменування власника лісів, постійного лісокористувача)
Лісництво Покровське _____ урочище _____
квартал № 48 виділ № 40 ділянка № 1 площа 1.0 га

Таксаційна характеристика насадження

Склад 100% + 6%, вік 66 років, бонітет 2, середній діаметр 29 см, середня висота 20 м, повнота 0.7, тип лісу В2Дс, рельєф _____, експозиція _____, ґрунт _____, підріст _____, підлісок _____

Лісопатологічна характеристика насадження

Вид пошкодження насадження (лісова пожежа, буревій, сніголам, обледеніння, відмирання та всихання дерев, захаращеність, об'їдання шкідниками хвої/листя, наявність гусені, масовий літ метеликів, опадання хвої/листя, відлучення кори на стовбурах та інші ознаки, не характерні для нормального стану дерев) Всхисловий короїд

Ступінь пошкодження, ураження: _____
(поодинокі, слабке, середнє, сильне)

Вид розподілу пошкоджених дерев: _____
(поодинокий, груповий, куртинний)

Обсяг ушкодженої деревини на 1 гектарі (окоірно) 26 куб. метрів, у тому числі сухостійної 26 куб. метрів

Ознаки погіршення стану лісових насаджень виявив:

сел-селу
(посада)

18 05 2021 року

_____ л.чий _____

(лісничий (помічник лісничого))

19 05 2021 року

_____ (підпис)
_____ (підпис)

Покровський В. Г.
(ініціали та прізвище)

С.А. Дривецький
(ініціали та прізвище)

Висновок інженера відділу (сектору) охорони і захисту лісу державного лісгосподарського (лісомисливського) підприємства або представника державного спеціалізованого лісозахисного підприємства щодо необхідності здійснення лісозахисних чи інших заходів з поліпшення санітарного стану лісів за результатами огляду санітарного стану лісової ділянки:

Потребує Вибіркової рубки санітарної

_____ Інженер ОЗЛ
(посада)

_____ (підпис)

Майгун Ю.В.
(ініціали та прізвище)

20 05 2021 року

ПОВІДОМЛЕННЯ
про появу ознак погіршення санітарного стану лісових насаджень

_____ Житомирська область _____
(Автономна Республіка Крим, область)
_____ ДП «Олевське лісове господарство» _____
(найменування власника лісів, постійного лісокористувача)
Лісництво Покровське _____
квартал № 49 виділ № 48 ділянка № 1 площа 0.6 га

Таксаційна характеристика насадження

Склад 100%, вік 71 років, бонітет 2, середній діаметр 24 см, середня висота 70 м, повнота 0.7, тип лісу A2C, рельєф _____, експозиція _____, ґрунт _____, підріст _____, підлісок _____

Лісопатологічна характеристика насадження

Вид пошкодження насадження (лісова пожежа, буревій, сніголам, обледеніння, відмирання та всихання дерев, захаращеність, об'їдання шкідниками хвої/листя, наявність гусені, масовий літ метеликів, опадання хвої/листя, відлучення кори на стовбурах та інші ознаки, не характерні для нормального стану дерев) Верхівковий кріт

Ступінь пошкодження, ураження: _____
(поодинокі, слабке, середнє, сильне)

Вид розподілу пошкоджених дерев: _____
(поодинокі, груповий, куртинний)

Обсяг ушкодженої деревини на 1 гектарі (окомірно) 50 куб. метрів, у тому числі сухостійної 50 куб. метрів

Ознаки погіршення стану лісових насаджень виявив:

С.С.С.
(посада)

18 05 2021 року

л.чий _____

(лісничий (помічник лісничого))

19 05 2021 року

[Підпис]
(підпис)

(підпис)

Касаніна С.С.
(ініціали та прізвище)

С.А. Дривецький
(ініціали та прізвище)

Висновок інженера відділу (сектору) охорони і захисту лісу державного лісгосподарського (лісомисливського) підприємства або представника державного спеціалізованого лісозахисного підприємства щодо необхідності здійснення лісозахисних чи інших заходів з поліпшення санітарного стану лісів за результатами огляду санітарного стану лісової ділянки:

Потребує Вибіркової рубки санітарної

Інженер ОЗЛ
(посада)

20 05 2021 року

[Підпис]
(підпис)

Майгун Ю.В.
(ініціали та прізвище)

ПОВІДОМЛЕННЯ
про появу ознак погіршення санітарного стану лісових насаджень

_____ Житомирська область _____
(Автономна Республіка Крим, область)
_____ ДП «Олевське лісове господарство» _____
(найменування власника лісів, постійного лісокористувача)
Лісництво Покровське _____
квартал № 50 виділ № 4 ділянка № 2 площа 0,1 га

Таксаційна характеристика насаджень

Склад 100% + бп, вік 61 років, бонітет 2, середній діаметр 18 см, середня висота 17 м, повнота 0,80, тип лісу А2С, рельєф _____, експозиція _____, ґрунт _____, підріст _____, підлісок _____

Лісопатологічна характеристика насаджень

Вид пошкодження насаджень (лісова пожежа, буревій, сніголам, обледеніння, відмирання та всихання дерев, захаращеність, об'їдання шкідниками хвої/листя, наявність гусені, масовий літ метеликів, опадання хвої/листя, відлущення кори на стовбурах та інші ознаки, не характерні для нормального стану дерев) Верхівковий короїд

Ступінь пошкодження, ураження: _____
(поодинокі, слабе, середнє, сильне)

Вид розподілу пошкоджених дерев: _____
(поодинокий, груповий, куртинний)

Обсяг ушкодженої деревини на 1 гектарі (окомірно) 30 куб. метрів, у тому числі сухостійної 30 куб. метрів

Ознаки погіршення стану лісових насаджень виявив:

м. м'я
(посада)

18 05 2021 року

л. чий
(лісничий (помічник лісничого))

19 05 2021 року

[підпис]
(підпис)

[підпис]
(підпис)

А. А. Націона
(ініціали та прізвище)

С. А. Дривецький
(ініціали та прізвище)

Висновок інженера відділу (сектору) охорони і захисту лісу державного лісгосподарського (лісомисливського) підприємства або представника державного спеціалізованого лісозахисного підприємства щодо необхідності здійснення лісозахисних чи інших заходів з поліпшення санітарного стану лісів за результатами огляду санітарного стану лісової ділянки:

Потребує Вибіркової рубки санітарної

_____ Інженер ОЗЛ
(посада)

10 05 2021 року

[підпис]
(підпис)

Майгун Ю. В.
(ініціали та прізвище)

ПОВІДОМЛЕННЯ
про появу ознак погіршення санітарного стану лісових насаджень

_____ Житомирська область _____
(Автономна Республіка Крим, область)
_____ ДП «Олевське лісове господарство» _____
(найменування власника лісів, постійного лісокористувача)
Лісництво Покровське _____
урочище _____
квартал № 50 виділ № 5 ділянка № 1 площа 0.4 га

Таксаційна характеристика насадження

Склад 8625n, вік 26 років, бонітет 2, середній діаметр 28 см, середня висота 22 м, повнота 0.70, тип лісу B3DC, рельєф _____, експозиція _____, ґрунт _____, підріст _____, підлісок _____

Лісопатологічна характеристика насадження

Вид пошкодження насадження (лісова пожежа, буревій, сніголам, обледеніння, відмирання та всихання дерев, захаращеність, об'їдання шкідниками хвої/листя, наявність гусені, масовий літ метеликів, опадання хвої/листя, відлучення кори на стовбурах та інші ознаки, не характерні для нормального стану дерев) Вибірковий короїд

Ступінь пошкодження, ураження: _____
(поодинокі, слабкі, середні, сильні)

Вид розподілу пошкоджених дерев: _____
(поодинокий, груповий, куртинний)

Обсяг ушкодженої деревини на 1 гектарі (окомірно) 20 куб. метрів, у тому числі сухостійної 20 куб. метрів

Ознаки погіршення стану лісових насаджень виявив:

ш. лісу
(посада)

18 05 2021 року

_____ л.чий _____

(лісничий (помічник лісничого)

19 05 2021 року

_____ (підпис)

_____ (підпис)

А.А. Коваленко
(ініціали та прізвище)

С.А. Дривецький
(ініціали та прізвище)

Висновок інженера відділу (сектору) охорони і захисту лісу державного лісгосподарського (лісомисливського) підприємства або представника державного спеціалізованого лісозахисного підприємства щодо необхідності здійснення лісозахисних чи інших заходів з поліпшення санітарного стану лісів за результатами огляду санітарного стану лісової ділянки:

Потребує Вибіркової рубки санітарної

_____ Інженер ОЗЛ
(посада)

_____ (підпис)

Майгун Ю.В.
(ініціали та прізвище)

20 05 2021 року

ПОВІДОМЛЕННЯ
про появу ознак погіршення санітарного стану лісових насаджень

_____ Житомирська область _____
(Автономна Республіка Крим, область)
_____ ДП «Олевське лісове господарство» _____
(найменування власника лісів, постійного лісокористувача)
Лісництво Покровське _____
урочище _____
квартал № 58 виділ № 11 ділянка № 1 площа 1.2 га

Таксаційна характеристика насадження

Склад 9616n, вік 62 років, бонітет 3, середній діаметр 18 см, середня висота 16 м, повнота 0.70, тип лісу 12C, рельєф _____, експозиція _____, ґрунт _____, підріст _____, підлісок _____

Лісопатологічна характеристика насадження

Вид пошкодження насадження (лісова пожежа, буревій, сніголам, обледеніння, відмирання та всихання дерев, захаращеність, об'їдання шкідниками хвої/листя, наявність гусені, масовий літ метеликів, опадання хвої/листя, відлучення кори на стовбурах та інші ознаки, не характерні для нормального стану дерев) Верхівковий короїд

Ступінь пошкодження, ураження: _____
(поодинокі, слабке, середнє, сильне)

Вид розподілу пошкоджених дерев: _____
(поодинокий, груповий, куртинний)

Обсяг ушкодженої деревини на 1 гектарі (окомірно) 38 куб. метрів, у тому числі сухостійної 38 куб. метрів

Ознаки погіршення стану лісових насаджень виявив:

м. м'с
(посада)

18 05 2021 року

л. чий _____

(лісничий (помічник лісничого))

19 05 2021 року

_____ (підпис)
_____ (підпис)

М. М. Богданець
(ініціали та прізвище)

С. А. Дривицький
(ініціали та прізвище)

Висновок інженера відділу (сектору) охорони і захисту лісу державного лісгосподарського (лісомисливського) підприємства або представника державного спеціалізованого лісозахисного підприємства щодо необхідності здійснення лісозахисних чи інших заходів з поліпшення санітарного стану лісів за результатами огляду санітарного стану лісової ділянки:

Потребує Вибіркової рубки санітарної

_____ Інженер ОЗЛ
(посада)

_____ (підпис)

Майгун Ю. В.
(ініціали та прізвище)

20 05 2021 року

ПОВІДОМЛЕННЯ
про появу ознак погіршення санітарного стану лісових насаджень

Житомирська

(Автономна Республіка Крим, область)

ДП»Оевське «ЛГ

(найменування власника лісів, постійного лісокористувача)

Лісництво **Журжевицьке**

урочище _____

квартал № **18**

виділ № **13**

ділянка № _____

площа **18,0** га

Таксаційна характеристика насадження

Скла **10Сз+Бп**, вік **61** років, бонітет **1**, середня висота **21** см, середній діаметр **20** м, повнота **0,65**
тип лісу **В2ДС** рельєф **рівний**, експозиція _____, ґрунт _____, підріст _____, підлісок **Лісопатологічна характеристика насадження**

Вид пошкодження насадження (лісова пожежа, буревій, сніголам, обледеніння, відмирання та всихання дерев, захаращеність, об'їдання шкідниками хвої/листя, наявність гусені, масовий літ метеликів, опадання хвої/листя, відлущення кори на стовбурах та інші ознаки, не характерні для нормального стану дерев)

Верхівковий короїд

Ступінь пошкодження, ураження: _____ **Середнє** _____

(поодинокі, слабке, середнє, сильне)

Вид розподілу пошкоджених дерев: _____ **поодинокі** _____


(поодинокі, груповий, куртинний)

Обсяг ушкодженої деревини на 1 гектарі (окомірно) **20** куб. метрів, у тому числі сухостійної **20** куб. метрів

Ознаки погіршення стану лісових насаджень виявив:

_____ м.лісу _____

(посада)



(підпис)


Демчук В.Ф. _____

(ініціали та прізвище)

20 **05** **2021** року

_____ Лісничий _____

(лісничий (помічник лісничого))



(підпис)

_____ А.А.Шеремет _____

(ініціали та прізвище)

20 **05** **2021** року

Висновок інженера відділу (сектору) охорони і захисту лісу державного лісогосподарського (лісомисливського) підприємства або представника державного спеціалізованого лісозахисного підприємства щодо необхідності здійснення лісозахисних чи інших заходів з поліпшення санітарного стану лісів за результатами огляду санітарного стану лісової ділянки:

_____ потребує **срв** _____

---Інженер ОЗЛ-----

20 **05** **2021** року

(підпис)

-----Ю.В.Майгун-----

(ініціали та прізвище)

ПОВІДОМЛЕННЯ
про появу ознак погіршення санітарного стану лісових насаджень

ПОВІДОМЛЕННЯ
про появу ознак погіршення санітарного стану лісових насаджень

Житомирська

(Автономна Республіка Крим, область)

ДП»Оевське «ЛГ

(найменування власника лісів, постійного лісокористувача)

Лісництво Журжевицьке

урочище _____

квартал № 18

виділ № 37

ділянка № _____

площа 3,2 га

Таксаційна характеристика насаджень

Скла 10Сз, вік 59 років, бонітет 1, середня висота 20 см, середній діаметр 18 м, повнота 0,7 тип лісу ВЗДС рельєф рівний, експозиція _____, ґрунт _____, підріст _____, підлісок Лісопатологічна характеристика насаджень

Вид пошкодження насаджень (лісова пожежа, буревій, сніголам, обледеніння, відмирання та всихання дерев, захаращеність, об'їдання шкідниками хвої/листя, наявність гусені, масовий літ метеликів, опадання хвої/листя, відлущення кори на стовбурах та інші ознаки, не характерні для нормального стану дерев)

Верхівковий короїд

Ступінь пошкодження, ураження: _____ середнє _____

(поодинокі, слабке, середнє, сильне)

Вид розподілу пошкоджених дерев: _____ поодинокий _____

(поодинокий, груповий, куртинний)

Обсяг ушкодженої деревини на 1 гектарі (окомірно) 15 куб. метрів, у тому числі сухостійної 15 куб. метрів

Ознаки погіршення стану лісових насаджень виявив:

_____ м.лісу _____

(посада)

(підпис)

Демчук В.Ф. _____

(ініціали та прізвище)

21 05 2021 року

_____ Лісничий _____

(лісничий (помічник лісничого))

(підпис)

_____ А.А.Шеремет _____

(ініціали та прізвище)

21 05 2021 року

Висновок інженера відділу (сектору) охорони і захисту лісу державного лісгосподарського (лісомисливського) підприємства або представника державного спеціалізованого лісозахисного підприємства щодо необхідності здійснення лісозахисних чи інших заходів з поліпшення санітарного стану лісів за результатами огляду санітарного стану лісової ділянки:

_____ потребує срв _____

_____ Інженер ОЗЛ _____

23 05 2021 року

(підпис)

_____ Ю.В.Майгун _____

(ініціали та прізвище)

про появу ознак погіршення санітарного стану лісових насаджень

ПОВІДОМЛЕННЯ
про появу ознак погіршення санітарного стану лісових насаджень

Житомирська

(Автономна Республіка Крим, область)

ДП»Оевське «ЛГ

(найменування власника лісів, постійного лісокористувача)

Лісництво Журжевицьке

урочище _____

квартал № 26

виділ № 5

ділянка № _____

площа 4,4 га

Таксаційна характеристика насадження

Скла 7Сз2Бп, вік 72 років, бонітет 2, середня висота 21 см, середній діаметр 24 м, повнота 0,7
тип лісу ВЗДС рельєф рівний, експозиція _____, ґрунт _____, підріст _____, підлісок Лісопатологічна характеристика насадження

Вид пошкодження насадження (лісова пожежа, буревій, сніголам, обледеніння, відмирання та всихання дерев, захаращеність, об'їдання шкідниками хвої/листя, наявність гусені, масовий літ метеликів, опадання хвої/листя, відлущення кори на стовбурах та інші ознаки, не характерні для нормального стану дерев)

Верхівковий короїд

Ступінь пошкодження, ураження: _____ середнє _____

(поодинокі, слабке, середнє, сильне)

Вид розподілу пошкоджених дерев: _____ поодинокий

(поодинокий, груповий, куртинний)

Обсяг ушкодженої деревини на 1 гектарі (окомірно) 25 куб. метрів, у тому числі сухостійної 25 куб. метрів

Ознаки погіршення стану лісових насаджень виявив:

_____ м. лісу _____

(посада)



(підпис)

Степанець В.М. _____

(ініціали та прізвище)

25 05 2021 року

_____ Лісничий _____

(лісничий (помічник лісничого))



(підпис)

_____ А.А.Шеремет _____

(ініціали та прізвище)

25 05 2021 року


Висновок інженера відділу (сектору) охорони і захисту лісу державного лісогосподарського (лісомисливського) підприємства або представника державного спеціалізованого лісозахисного підприємства щодо необхідності здійснення лісозахисних чи інших заходів з поліпшення санітарного стану лісів за результатами огляду санітарного стану лісової ділянки:

_____ потребує ср

_____ Інженер ОЗЛ _____

25 05 2021 року

(підпис)



_____ Ю.В.Майгун _____

(ініціали та прізвище)

про появу ознак погіршення санітарного стану лісових насаджень

ПОВІДОМЛЕННЯ
про появу ознак погіршення санітарного стану лісових насаджень

Житомирська

(Автономна Республіка Крим, область)

ДП»Оевське «ЛГ

(найменування власника лісів, постійного лісокористувача)

Лісництво Журжевицьке

урочище _____

квартал № 26

виділ № 66

ділянка № _____

площа 4,4 га

Таксаційна характеристика насадження

Скла **10Сз+Бп** , вік **68** років, бонітет **2** , середня висота **20** см, середній діаметр **20** м, повнота **0,7**
тип лісу **A2C** рельєф рівний , експозиція _____ , ґрунт _____ , підріст _____ , підлісок **Лісопатологічна характеристика насадження**

Вид пошкодження насадження (лісова пожежа, буревій, сніголам, обледеніння, відмирання та всихання дерев, захаращеність, об'їдання шкідниками хвої/листя, наявність гусені, масовий літ метеликів, опадання хвої/листя, відлущення кори на стовбурах та інші ознаки, не характерні для нормального стану дерев)

Верхівковий короїд

Ступінь пошкодження, ураження: _____ середнє _____

(поодинокі, слабке, середнє, сильне)

Вид розподілу пошкоджених дерев: _____ поодинокий _____

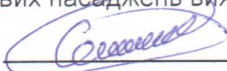
(поодинокий, груповий, куртинний)

Обсяг ушкодженої деревини на 1 гектарі (окомірно) 20 куб. метрів, у тому числі сухостійної 20 куб. метрів

Ознаки погіршення стану лісових насаджень виявив:

_____ м.лісу _____

(посада)



(підпис)


Степанець В.М. _____

(ініціали та прізвище)

25 05 2021 року

_____ Лісничий _____

(лісничий (помічник лісничого))



(підпис)

_____ А.А.Шеремет _____

(ініціали та прізвище)

25 05 2021 року

Висновок інженера відділу (сектору) охорони і захисту лісу державного лісгосподарського (лісомисливського) підприємства або представника державного спеціалізованого лісозахисного підприємства щодо необхідності здійснення лісозахисних чи інших заходів з поліпшення санітарного стану лісів за результатами огляду санітарного стану лісової ділянки:

_____ потребує ср _____

---Інженер ОЗЛ-----

25 05 2021 року

(підпис)

-----Ю.В.Майгун-----

(ініціали та прізвище)

про появу ознак погіршення санітарного стану лісових насаджень

ПОВІДОМЛЕННЯ
про появу ознак погіршення санітарного стану лісових насаджень

Житомирська

(Автономна Республіка Крим, область)

ДП»Оевське «ЛГ

(найменування власника лісів, постійного лісокористувача)

Лісництво Журжевицьке

урочище _____

квартал № 32

виділ № 16

ділянка № _____

площа 3,3 га

Таксаційна характеристика насадження

Склад 9Сз(70)1Сз(100), вік 72 років, бонітет 2, середній висота 20 см, середня діаметр 19 м, повнота 0,6 тип лісу A2C рельєф рівний, експозиція _____, ґрунт _____, підріст _____, підлісок _____

Лісопатологічна характеристика насадження

Вид пошкодження насадження (лісова пожежа, буревій, сніголам, обледеніння, відмирання та всихання дерев, захаращеність, об'їдання шкідниками хвої/листя, наявність гусені, масовий літ метеликів, опадання хвої/листя, відлущення кори на стовбурах та інші ознаки, не характерні для нормального стану дерев)

Верхівковий короїд

Ступінь пошкодження, ураження: _____ середнє _____

(поодинокі, слабкі, середні, сильні)

Вид розподілу пошкоджених дерев: _____ поодинокий _____

(поодинокий, груповий, куртинний)

Обсяг ушкодженої деревини на 1 гектарі (окомірно) 30 куб. метрів, у тому числі сухостійної 30 куб. метрів

Ознаки погіршення стану лісових насаджень виявив:

_____ м.лісу _____

(посада)

(підпис)

Борець І.В. _____

(ініціали та прізвище)

28 05 2021 року

_____ Лісничий _____

(лісничий (помічник лісничого))

(підпис)

_____ А.А.Шеремет _____

(ініціали та прізвище)

28 05 2021 року

Висновок інженера відділу (сектору) охорони і захисту лісу державного лісгосподарського (лісомисливського) підприємства або представника державного спеціалізованого лісозахисного підприємства щодо необхідності здійснення лісозахисних чи інших заходів з поліпшення санітарного стану лісів за результатами огляду санітарного стану лісової ділянки:

_____ потребує све _____

-----Інженер ОЗЛ-----

28 05 2021 року

(підпис)

-----Ю.В.Майгун-----

(ініціали та прізвище)

ПОВІДОМЛЕННЯ
про появу ознак погіршення санітарного стану лісових насаджень

Житомирська

(Автономна Республіка Крим, область)

ДП "Олевське лісове господарство"

(найменування власника лісів, постійного лісокористувача)

Лісництво Олевське

квартал № 6

виділ № 28

урочище _____

ділянка № _____

площа 2,2

га

Таксаційна характеристика насаджень

Склад 10G, вік 63 років, бонітет 2, середній діаметр 20 см, середня висота 18 м, повнота 0,60, тип лісу A2C, рельєф рівнинний, експозиція _____, ґрунт _____, підріст _____, підлісок _____

Лісопатологічна характеристика насаджень

Вид пошкодження насаджень (лісова пожежа, буревій, сніголам, обледеніння, відмирання та всихання дерев, захаращеність, об'їдання шкідниками хвої/листя, наявність гусені, масовий літ метеликів, опадання хвої/листя, відлущення кори на стовбурах та інші ознаки, не характерні для нормального стану дерев)

Верхівковий короїд

Ступінь пошкодження, ураження: _____

середнє

(поодинокі, слабке, середнє, сильне)

Вид розподілу пошкоджених дерев: _____

куртинний

(поодинокі, групові, куртинні)

Обсяг ушкодженої деревини на 1 гектарі (окомірно) 23 куб. метрів, у тому числі сухостійної 20 куб. метрів

Ознаки погіршення стану лісових насаджень виявив:

Ст.м.л.Ім.д. _____

(посада)

(підпис)

О.П. Басюк

(ініціали та прізвище)

05 05 2021 року

Лісничий _____

(лісничий (помічник лісничого))

(підпис)

П.С. Яценко

(ініціали та прізвище)

06 05 2021 року

Висновок інженера відділу (сектору) охорони і захисту лісу державного лісгосподарського (лісомисливського) підприємства або представника державного спеціалізованого лісозахисного підприємства щодо необхідності здійснення лісозахисних чи інших заходів з поліпшення санітарного стану лісів за результатами огляду санітарного стану лісової ділянки: _____

Потребує проведення СРВ

Інженер ОЗЛ _____

(посада)

(підпис)

Ю.В. Майгун

(ініціали та прізвище)

07 05 2021 року

ПОВІДОМЛЕННЯ
про появу ознак погіршення санітарного стану лісових насаджень

Житомирська

(Автономна Республіка Крим, область)

ДП "Олевське лісове господарство"

(найменування власника лісів, постійного лісокористувача)

Лісництво Олевське

квартал № 7

виділ № 6

урочище _____

ділянка № _____

площа 1,2 га

Таксаційна характеристика насадження

Склад 10G+5и, вік 65 років, бонітет 2, середній діаметр 22 см, середня висота 19 м, повнота 0,80, тип лісу ВЗДС, рельєф рівнинний, експозиція _____, ґрунт _____, підріст _____, підлісок _____

Лісопатологічна характеристика насадження

Вид пошкодження насадження (лісова пожежа, буревій, сніголам, обледеніння, відмирання та всихання дерев, захаращеність, об'їдання шкідниками хвої/листя, наявність гусені, масовий літ метеликів, опадання хвої/листя, відлущення кори на стовбурах та інші ознаки, не характерні для нормального стану дерев)

Верхівковий короїд _____

Ступінь пошкодження, ураження: _____

середнє

(поодинокі, слабке, середнє, сильне)

Вид розподілу пошкоджених дерев: _____

куртинний

(поодинокі, груповий, куртинний)

Обсяг ушкодженої деревини на 1 гектарі (окомірно) 27 куб. метрів, у тому числі сухостійної 20 куб. метрів

Ознаки погіршення стану лісових насаджень виявив:

Ст.м.л.І.м.д. _____

(посада)

(підпис)

О.П. Басюк _____

(ініціали та прізвище)

05 05 2021 року

Лісничий _____

(лісничий (помічник лісничого))

(підпис)

П.С. Яценко _____

(ініціали та прізвище)

06 05 2021 року

Висновок інженера відділу (сектору) охорони і захисту лісу державного лісогосподарського (лісомисливського) підприємства або представника державного спеціалізованого лісозахисного підприємства щодо необхідності здійснення лісозахисних чи інших заходів з поліпшення санітарного стану лісів за результатами огляду санітарного стану лісової ділянки: _____

Потребує проведення СРВ

Інженер ОЗЛ _____

(посада)

(підпис)

Ю.В. Майгун _____

(ініціали та прізвище)

07 05 2021 року

ПОВІДОМЛЕННЯ
про появу ознак погіршення санітарного стану лісових насаджень

Житомирська
(Автономна Республіка Крим, область)

ДП "Олевське лісове господарство"

(найменування власника лісів, постійного лісокористувача)

Лісництво Олевське урочище _____
квартал № 28 виділ № 30 ділянка № 1 площа 2,2 га

Таксаційна характеристика насадження

Склад 106 + Бп + Влч, вік 80 років, бонітет 1, середній діаметр 36 см, середня висота 28 м, повнота 0,70, тип лісу ВЧДС, рельєф рівнинний, експозиція _____, ґрунт _____, підріст _____, підлісок _____

Лісопатологічна характеристика насадження

Вид пошкодження насадження (лісова пожежа, буревій, сніголам, обледеніння, відмирання та всихання дерев, захаращеність, об'їдання шкідниками хвої/листя, наявність гусені, масовий літ метеликів, опадання хвої/листя, відлущення кори на стовбурах та інші ознаки, не характерні для нормального стану дерев)

Лісова низова пожежа _____

Ступінь пошкодження, ураження: сильне
(поодинокі, слабке, середнє, сильне)

Вид розподілу пошкоджених дерев: куртинний
(поодинокі, груповий, куртинний)

Обсяг ушкодженої деревини на 1 гектарі (окомірно) 38 куб. метрів, у тому числі сухостійної 30 куб. метрів

Ознаки погіршення стану лісових насаджень виявив:

Ст.м.л.ІІ м.д.

(посада)

(підпис)

О.С. Люшенко

(ініціали та прізвище)

05 05 2021 року

Лісничий

(лісничий (помічник лісничого))

(підпис)

П.С. Яценко

(ініціали та прізвище)

06 05 2021 року

Висновок інженера відділу (сектору) охорони і захисту лісу державного лісогосподарського (лісомисливського) підприємства або представника державного спеціалізованого лісозахисного підприємства щодо необхідності здійснення лісозахисних чи інших заходів з поліпшення санітарного стану лісів за результатами огляду санітарного стану лісової ділянки:

Потребує проведення СРВ

Інженер ОЗЛ

(посада)

(підпис)

Ю.В.Майгун

(ініціали та прізвище)

07 05 2021 року

ПОВІДОМЛЕННЯ
про появу ознак погіршення санітарного стану лісових насаджень

Житомирська
(Автономна Республіка Крим, область)

ДП "Олевське лісове господарство"

(найменування власника лісів, постійного лісокористувача)

Лісництво Олевське урочище _____
квартал № 28 виділ № 46 ділянка № 3 площа 7,8 га

Таксаційна характеристика насадження

Склад 10G + Dz + Bn, вік 70 років, бонітет 1, середній діаметр 32 см, середня висота 24 м, повнота 0,80, тип лісу В2ДС, рельєф рівнинний, експозиція _____, ґрунт _____, підріст _____, підлісок _____

Лісопатологічна характеристика насадження

Вид пошкодження насадження (лісова пожежа, буревій, сніголам, обледеніння, відмирання та всихання дерев, захаращеність, об'їдання шкідниками хвої/листя, наявність гусені, масовий літ метеликів, опадання хвої/листя, відлущення кори на стовбурах та інші ознаки, не характерні для нормального стану дерев)

Лісова низова пожежа

Ступінь пошкодження, ураження: середнє
(поодинокі, слабке, середнє, сильне)

Вид розподілу пошкоджених дерев: куртинний
(поодинокі, груповий, куртинний)

Обсяг ушкодженої деревини на 1 гектарі (окомірно) 29 куб. метрів, у тому числі сухостійної 21 куб. метрів

Ознаки погіршення стану лісових насаджень виявив:

Ст.м.л.ІІ м.д. _____ О.С. Люшенко _____
(посада) (підпис) (ініціали та прізвище)
05 05 2021 року

Лісничий _____ П.С. Яценко _____
(лісничий (помічник лісничого) (підпис) (ініціали та прізвище)
06 05 2021 року

Висновок інженера відділу (сектору) охорони і захисту лісу державного лісогосподарського (лісомисливського) підприємства або представника державного спеціалізованого лісозахисного підприємства щодо необхідності здійснення лісозахисних чи інших заходів з поліпшення санітарного стану лісів за результатами огляду санітарного стану лісової ділянки:

Потребує проведення СРВ

Інженер ОЗЛ _____ Ю.В.Майгун _____
(посада) (підпис) (ініціали та прізвище)
07 05 2021 року

ПОВІДОМЛЕННЯ
про появу ознак погіршення санітарного стану лісових насаджень

Житомирська

(Автономна Республіка Крим, область)

ДП "Олевське лісове господарство"

(найменування власника лісів, постійного лісокористувача)

Лісництво Олевське урочище _____
квартал № 52 виділ № 18 ділянка № _____ площа 4,9 га

Таксаційна характеристика насадження

Склад 7Бн3Г+Ок, вік 74 років, бонітет 1, середній діаметр 26 см, середня висота 23 м, повнота 0,70, тип лісу Вз ССА, рельєф п'єдплатний, експозиція _____, ґрунт _____, підріст _____, підлісок _____

Лісопатологічна характеристика насадження

Вид пошкодження насадження (лісова пожежа, буревій, сніголам, обледеніння, відмирання та всихання дерев, захаращеність, об'їдання шкідниками хвої/листя, наявність гусені, масовий літ метеликів, опадання хвої/листя, відлущення кори на стовбурах та інші ознаки, не характерні для нормального стану дерев)

Верхівковий короїд _____

Ступінь пошкодження, ураження: середнє
(поодинокі, слабке, середнє, сильне)

Вид розподілу пошкоджених дерев: куртинний
(поодинокий, груповий, куртинний)

Обсяг ушкодженої деревини на 1 гектарі (окомірно) 20 куб. метрів, у тому числі сухостійної 18 куб. метрів

Ознаки погіршення стану лісових насаджень виявив:

Ст.м.л.ІІ м.д. _____

(посада)

(підпис)

О.С. Люшенко

(ініціали та прізвище)

05 05 2021 року

Лісничий _____

(лісничий (помічник лісничого)

(підпис)

П.С. Яценко

(ініціали та прізвище)

06 05 2021 року

Висновок інженера відділу (сектору) охорони і захисту лісу державного лісогосподарського (лісомисливського) підприємства або представника державного спеціалізованого лісозахисного підприємства щодо необхідності здійснення лісозахисних чи інших заходів з поліпшення санітарного стану лісів за результатами огляду санітарного стану лісової ділянки:

Потребує проведення СРВ

Інженер ОЗЛ _____

(посада)

(підпис)

Ю.В.Майгун

(ініціали та прізвище)

07 05 2021 року

ПОВІДОМЛЕННЯ
про появу ознак погіршення санітарного стану лісових насаджень

Житомирська

(Автономна Республіка Крим, область)

ДП "Олевське лісове господарство"

(найменування власника лісів, постійного лісокористувача)

Лісництво Олевське урочище _____
квартал № 54 виділ № 8 ділянка № _____ площа 2,5 га

Таксаційна характеристика насадження

Склад 10G + 6n + Dz + B4ч, вік 80 років, бонітет 2, середній діаметр 36 см, середня висота 21 м, повнота 0,50, тип лісу B2ДС, рельєф рівнинний, експозиція _____, ґрунт _____, підріст _____, підлісок _____

Лісопатологічна характеристика насадження

Вид пошкодження насадження (лісова пожежа, буревій, сніголам, обледеніння, відмирання та всихання дерев, захаращеність, об'їдання шкідниками хвої/листя, наявність гусені, масовий літ метеликів, опадання хвої/листя, відлущення кори на стовбурах та інші ознаки, не характерні для нормального стану дерев)

Верхівковий короїд

Ступінь пошкодження, ураження: _____ середнє _____
(поодинокі, слабке, середнє, сильне)

Вид розподілу пошкоджених дерев: _____ куртинний _____
(поодинокий, груповий, куртинний)

Обсяг ушкодженої деревини на 1 гектарі (окомірно) 22 куб. метрів, у тому числі сухостійної 21 куб. метрів

Ознаки погіршення стану лісових насаджень виявив:

Ст.м.л.ІІ м.д.

(посада)

(підпис)

О.С. Люшенко

(ініціали та прізвище)

05 05 2021 року

Лісничий

(лісничий (помічник лісничого))

(підпис)

П.С. Яценко

(ініціали та прізвище)

06 05 2021 року

Висновок інженера відділу (сектору) охорони і захисту лісу державного лісогосподарського (лісомисливського) підприємства або представника державного спеціалізованого лісозахисного підприємства щодо необхідності здійснення лісозахисних чи інших заходів з поліпшення санітарного стану лісів за результатами огляду санітарного стану лісової ділянки:

Потребує проведення СРВ

Інженер ОЗЛ

(посада)

(підпис)

Ю.В. Майгун

(ініціали та прізвище)

07 05 2021 року

ПОВІДОМЛЕННЯ
про появу ознак погіршення санітарного стану лісових насаджень

Житомирська

(Автономна Республіка Крим, область)

ДП "Олевське лісове господарство"

(найменування власника лісів, постійного лісокористувача)

Лісництво Олевське урочище _____
квартал № 55 виділ № 11 ділянка № _____ площа 4,8 га

Таксаційна характеристика насаджень

Склад 6С2Бн2Влг + Ф, вік 90 років, бонітет 1, середній діаметр 40 см, середня висота 27 м, повнота 0,60, тип лісу Б-БС, рельєф р.випуклий, експозиція _____, ґрунт _____, підріст _____, підлісок _____

Лісопатологічна характеристика насаджень

Вид пошкодження насаджень (лісова пожежа, буревій, сніголам, обледеніння, відмирання та всихання дерев, захаращеність, об'їдання шкідниками хвої/листя, наявність гусені, масовий літ метеликів, опадання хвої/листя, відлущення кори на стовбурах та інші ознаки, не характерні для нормального стану дерев)

Верхівковий короїд

Ступінь пошкодження, ураження: середнє
(поодинокі, слабке, середнє, сильне)

Вид розподілу пошкоджених дерев: куртинний
(поодинокий, груповий, куртинний)

Обсяг ушкодженої деревини на 1 гектарі (окомірно) 20 куб. метрів, у тому числі сухостійної 17 куб. метрів

Ознаки погіршення стану лісових насаджень виявив:

Ст.м.л.ІІ м.д.

(посада)

(підпис)

О.С. Люшенко

(ініціали та прізвище)

05 05 2021 року

Лісничий

(лісничий (помічник лісничого))

(підпис)

П.С. Яценко

(ініціали та прізвище)

06 05 2021 року

Висновок інженера відділу (сектору) охорони і захисту лісу державного лісогосподарського (лісомисливського) підприємства або представника державного спеціалізованого лісозахисного підприємства щодо необхідності здійснення лісозахисних чи інших заходів з поліпшення санітарного стану лісів за результатами огляду санітарного стану лісової ділянки:

Потребує проведення СРВ

Інженер ОЗЛ

(посада)

(підпис)

Ю.В.Майгун

(ініціали та прізвище)

07 05 2021 року

ПОВІДОМЛЕННЯ
про появу ознак погіршення санітарного стану лісових насаджень

Житомирська

(Автономна Республіка Крим, область)

ДП "Олевське лісове господарство"

(найменування власника лісів, постійного лісокористувача)

Лісництво Олевське урочище _____
квартал № 56 виділ № 13 ділянка № _____ площа 6,1 га

Таксаційна характеристика насаджень

Склад 6Dз 2Бн 2Сз, вік 110 років, бонітет 2, середній діаметр 40 см, середня висота 25 м, повнота 0,60, тип лісу С2ГДС, рельєф рівнинний, експозиція _____, ґрунт _____, підріст _____, підлісок _____

Лісопатологічна характеристика насаджень

Вид пошкодження насаджень (лісова пожежа, буревій, сніголам, обледеніння, відмирання та всихання дерев, захаращеність, об'їдання шкідниками хвої/листя, наявність гусені, масовий літ метеликів, опадання хвої/листя, відлущення кори на стовбурах та інші ознаки, не характерні для нормального стану дерев)

Стовбурові гнилі, Сз-Верхівковий крохот
Ступінь пошкодження, ураження: Середнє
(поодинокі, слабке, середнє, сильне)

Вид розподілу пошкоджених дерев: куртинний
(поодинокий, груповий, куртинний)

Обсяг ушкодженої деревини на 1 гектарі (окомірно) 15 куб. метрів, у тому числі сухостійної 15 куб. метрів

Ознаки погіршення стану лісових насаджень виявив:

Ст.м.л.ІІ м.д. _____ МЧ _____ О.С. Люшенко
(посада) (підпис) (ініціали та прізвище)
05 05 2021 року

Лісничий _____ П.С. Яценко
(лісничий (помічник лісничого) (підпис) (ініціали та прізвище)
06 05 2021 року

Висновок інженера відділу (сектору) охорони і захисту лісу державного лісогосподарського (лісомисливського) підприємства або представника державного спеціалізованого лісозахисного підприємства щодо необхідності здійснення лісозахисних чи інших заходів з поліпшення санітарного стану лісів за результатами огляду санітарного стану лісової ділянки:

Потребує проведення СРВ

Інженер ОЗЛ _____ Ю.В.Майгун
(посада) (підпис) (ініціали та прізвище)
07 05 2021 року

ПОВІДОМЛЕННЯ
про появу ознак погіршення санітарного стану лісових насаджень

Житомирська

(Автономна Республіка Крим, область)

ДП "Олевське лісове господарство"

(найменування власника лісів, постійного лісокористувача)

Лісництво Олевське урочище _____
квартал № 56 виділ № 14 ділянка № _____ площа 5,5 га

Таксаційна характеристика насадження

Склад 7 С 28, 16 Ч + 0 С, вік 80 років, бонітет 1, середній діаметр 36 см, середня висота 25 м, повнота 0,60, тип лісу 02 С, рельєф рівнинний, експозиція _____, ґрунт _____, підріст _____, підлісок _____

Лісопатологічна характеристика насадження

Вид пошкодження насадження (лісова пожежа, буревій, сніголам, обледеніння, відмирання та всихання дерев, захаращеність, об'їдання шкідниками хвої/листя, наявність гусені, масовий літ метеликів, опадання хвої/листя, відлущення кори на стовбурах та інші ознаки, не характерні для нормального стану дерев)

Верхівковий короїд

Ступінь пошкодження, ураження: середнє
(поодинокі, слабке, середнє, сильне)

Вид розподілу пошкоджених дерев: куртинний
(поодинокий, груповий, куртинний)

Обсяг ушкодженої деревини на 1 гектарі (окомірно) 20 куб. метрів, у тому числі сухостійної 18 куб. метрів

Ознаки погіршення стану лісових насаджень виявив:

Ст.м.л.ІІ м.д.

(посада)

(підпис)

О.С. Люшенко

(ініціали та прізвище)

05 05 2021 року

Лісничий

(лісничий (помічник лісничого))

(підпис)

П.С. Яценко

(ініціали та прізвище)

06 05 2021 року

Висновок інженера відділу (сектору) охорони і захисту лісу державного лісогосподарського (лісомисливського) підприємства або представника державного спеціалізованого лісозахисного підприємства щодо необхідності здійснення лісозахисних чи інших заходів з поліпшення санітарного стану лісів за результатами огляду санітарного стану лісової ділянки:

Потребує проведення СРВ

Інженер ОЗЛ

(посада)

(підпис)

Ю.В. Майгун

(ініціали та прізвище)

07 05 2021 року

ПОВІДОМЛЕННЯ
про появу ознак погіршення санітарного стану лісових насаджень

Житомирська

(Автономна Республіка Крим, область)

ДП "Олевське лісове господарство"

(найменування власника лісів, постійного лісокористувача)

Лісництво Олевське

квартал № 59

виділ № 17

урочище _____

ділянка № _____

площа 4,0 га

Таксаційна характеристика насаджень

Склад 106, вік 130 років, бонітет 3, середній діаметр 40 см, середня висота 24 м, повнота 0,60, тип лісу Б2ДС, рельєф рівнинний, експозиція _____, ґрунт _____, підріст _____, підлісок _____

Лісопатологічна характеристика насаджень

Вид пошкодження насаджень (лісова пожежа, буревій, сніголам, обледеніння, відмирання та всихання дерев, захаращеність, об'їдання шкідниками хвої/листя, наявність гусені, масовий літ метеликів, опадання хвої/листя, відлущення кори на стовбурах та інші ознаки, не характерні для нормального стану дерев)

Верхівковий короїд _____

Ступінь пошкодження, ураження: _____

середнє

(поодинокі, слабке, середнє, сильне)

Вид розподілу пошкоджених дерев: _____

куртинний

(поодинокі, груповий, куртинний)

Обсяг ушкодженої деревини на 1 гектарі (окомірно) 17 куб. метрів, у тому числі сухостійної 12 куб. метрів

Ознаки погіршення стану лісових насаджень виявив:

Ст.м.л.ІІІм.д. _____

(посада)


(підпис)

В.В. Романчук _____

(ініціали та прізвище)

05 05 2021 року

Лісничий _____

(лісничий (помічник лісничого))


(підпис)

П.С. Яценко _____

(ініціали та прізвище)

05 05 2021 року

Висновок інженера відділу (сектору) охорони і захисту лісу державного лісогосподарського (лісомисливського) підприємства або представника державного спеціалізованого лісозахисного підприємства щодо необхідності здійснення лісозахисних чи інших заходів з поліпшення санітарного стану лісів за результатами огляду санітарного стану лісової ділянки:

Потребує проведення СРВ

Інженер ОЗЛ _____

(посада)


(підпис)

Ю.В. Майгун _____

(ініціали та прізвище)

07 05 2021 року

ПОВІДОМЛЕННЯ
про появу ознак погіршення санітарного стану лісових насаджень

Житомирська

(Автономна Республіка Крим, область)

ДП "Олевське лісове господарство"

(найменування власника лісів, постійного лісокористувача)

Лісництво Олевське урочище _____
квартал № 68 виділ № 37 ділянка № 2 площа 9,1 га

Таксаційна характеристика насадження

Склад 106 + 6н, вік 60 років, бонітет 1А, середній діаметр 32 см, середня висота 26 м, повнота 0,80, тип лісу СЗ ГД С, рельєф рівнинний, експозиція _____, ґрунт _____, підріст _____, підлісок _____

Лісопатологічна характеристика насадження

Вид пошкодження насадження (лісова пожежа, буревій, сніголам, обледеніння, відмирання та всихання дерев, захаращеність, об'їдання шкідниками хвої/листя, наявність гусені, масовий літ метеликів, опадання хвої/листя, відлущення кори на стовбурах та інші ознаки, не характерні для нормального стану дерев)

Верхівковий короїд _____

Ступінь пошкодження, ураження: _____ середнє _____
(поодинокі, слабке, середнє, сильне)

Вид розподілу пошкоджених дерев: _____ куртинний _____
(поодинокий, груповий, куртинний)

Обсяг ушкодженої деревини на 1 гектарі (окомірно) 230 куб. метрів, у тому числі сухостійної 190 куб. метрів

Ознаки погіршення стану лісових насаджень виявив:

Ст.м.л.ІІІм.д. _____ В.В. Романчук _____
(посада) (підпис) (ініціали та прізвище)

05 05 2021 року

Лісничий _____ П.С. Яценко _____
(лісничий (помічник лісничого) (підпис) (ініціали та прізвище)

06 05 2021 року

Висновок інженера відділу (сектору) охорони і захисту лісу державного лісогосподарського (лісомисливського) підприємства або представника державного спеціалізованого лісозахисного підприємства щодо необхідності здійснення лісозахисних чи інших заходів з поліпшення санітарного стану лісів за результатами огляду санітарного стану лісової ділянки:

Потребує проведення СРВ

Інженер ОЗЛ _____ Ю.В. Майгун _____
(посада) (підпис) (ініціали та прізвище)

07 05 2021 року

ПОВІДОМЛЕННЯ
про появу ознак погіршення санітарного стану лісових насаджень

Житомирське ОУЛМГ
(Автономна Республіка Крим, область)

ДП «Олевське л/г»
(найменування власника лісів, постійного лісокористувача)

Лісництво Камянське урочище _____
квартал № 1 виділ № 5 ділянка № _____ площа 0,9 га

Таксаційна характеристика насаджень

Склад 96/15n, вік 48 років, бонітет 1, середній діаметр 18 см, середня висота 18 м,
повнота 0,6, тип лісу ВЗДС, рельєф п.випуклий, експозиція _____,
ґрунт _____, підріст _____, підлісок _____

Лісопатологічна характеристика насаджень

Вид пошкодження насаджень (лісова пожежа, буревій, сніголам, обледеніння, відмирання та всихання дерев, захаращеність, об'їдання шкідниками хвої/листя, наявність гусені, масовий літ метеликів, опадання хвої/листя, відлущення кори на стовбурах та інші ознаки, не характерні для нормального стану дерев)

Верхнє вкриття кори
Ступінь пошкодження, ураження: середнє
(поодинокі, слабке, середнє, сильне)

Вид розподілу пошкоджених дерев: поодинокі
(поодинокий, груповий, куртинний)

Обсяг ушкодженої деревини на 1 гектарі (окомірно) 13 куб. метрів, у тому числі сухостійної 13 куб. метрів

Ознаки погіршення стану лісових насаджень виявив:

_____ ст. майстер лісу _____

(посада)

(підпис)

І.І. Стаднік

(ініціали та прізвище)

18 05 2021 року

_____ помічник лісничого _____

(лісничий (помічник
лісничого)

(підпис)

Т.А.Яценко

(ініціали та прізвище)

18 05 2021 року

Висновок інженера відділу (сектору) охорони і захисту лісу державного лісогосподарського (лісомисливського) підприємства або представника державного спеціалізованого лісозахисного підприємства щодо необхідності здійснення лісозахисних чи інших заходів з поліпшення санітарного стану лісів за результатами огляду санітарного стану лісової ділянки:
_____ Потребує СРВ _____ Інженер _____ ОЗЛ

(посада)

(підпис)

Ю.В. Майгун

(ініціали та прізвище)

18 05 2021 року

ПОВІДОМЛЕННЯ
про появу ознак погіршення санітарного стану лісових насаджень

Житомирське ОУЛМГ
(Автономна Республіка Крим, область)

ДП «Олевське л/г»
(найменування власника лісів, постійного лісокористувача)

Лісництво Камянське урочище _____
квартал № 3 виділ № 48 ділянка № _____ площа 20 га

Таксаційна характеристика насадження

Склад БСРн, вік 30 років, бонітет 1, середній діаметр 24 см, середня висота 23 м, повнота 0,7, тип лісу БЗСА, рельєф рівнинний, експозиція _____, ґрунт _____, підріст _____, підлісок _____

Лісопатологічна характеристика насадження

Вид пошкодження насадження (лісова пожежа, буревій, сніголам, обледеніння, відмирання та всихання дерев, захаращеність, об'їдання шкідниками хвої/листя, наявність гусені, масовий літ метеликів, опадання хвої/листя, відлущення кори на стовбурах та інші ознаки, не характерні для нормального стану дерев)

Вертволий короїд
Ступінь пошкодження, ураження: середнє
(поодинокі, слабке, середнє, сильне)

Вид розподілу пошкоджених дерев: фориноний
(поодинокий, груповий, куртинний)

Обсяг ушкодженої деревини на 1 гектарі (окомірно) 25 куб. метрів, у тому числі сухостійної 20 куб. метрів

Ознаки погіршення стану лісових насаджень виявив:

_____ ст. майстер лісу _____
(посада) (підпис)

І.І. Стаднік
(ініціали та прізвище)

17 05 2021 року

_____ помічник лісничого _____
(лісничий (помічник лісничого) (підпис)

Т.А.Яценко
(ініціали та прізвище)

18 05 2021 року

Висновок інженера відділу (сектору) охорони і захисту лісу державного лісогосподарського (лісомисливського) підприємства або представника державного спеціалізованого лісозахисного підприємства щодо необхідності здійснення лісозахисних чи інших заходів з поліпшення санітарного стану лісів за результатами огляду санітарного стану лісової ділянки:

Потребує СРВ
_____ (посада) _____ (підпис)

Інженер ОЗЛ
Ю.В. Майгун

18 05 2021 року

(ініціали та прізвище)

ПОВІДОМЛЕННЯ
про появу ознак погіршення санітарного стану лісових насаджень

Житомирське ОУЛМГ _____
(Автономна Республіка Крим, область)

ДП «Олевське л/г» _____
(найменування власника лісів, постійного лісокористувача)

Лісництво Камянське _____ урочище _____
квартал № 27 виділ № 37 ділянка № _____ площа 4,1 га

Таксаційна характеристика насадження

Склад 96% 15n + 4%, вік 10 років, бонітет 1, середній діаметр 32 см, середня висота 25 м,
повнота 0,6, тип лісу БЗДС, рельєф піднятий, експозиція _____,
ґрунт _____, підріст _____, підлісок _____

Лісопатологічна характеристика насадження

Вид пошкодження насадження (лісова пожежа, буревій, сніголам, обледеніння, відмирання та всихання дерев, захаращеність, об'їдання шкідниками хвої/листя, наявність гусені, масовий літ метеликів, опадання хвої/листя, відлущення кори на стовбурах та інші ознаки, не характерні для нормального стану дерев)

Серія: вогнища, короїд
Ступінь пошкодження, ураження: поодинокі
(поодинокі, слабке, середнє, сильне)

Вид розподілу пошкоджених дерев: поодинокі
(поодинокий, груповий, куртинний)

Обсяг ушкодженої деревини на 1 гектарі (окомірно) 25 куб. метрів, у тому числі сухостійної 20 куб. метрів

Ознаки погіршення стану лісових насаджень виявив

_____ ст. майстер лісу _____
(посада) (підпис)

I.I. Стаднік

(ініціали та прізвище)

18 05 2021 року

_____ помічник лісничого _____
(лісничий (помічник лісничого)

_____ (підпис)

_____ Т.А.Яценко _____
(ініціали та прізвище)

18 05 2021 року

Висновок інженера відділу (сектору) охорони і захисту лісу державного лісгосподарського (лісомисливського) підприємства або представника державного спеціалізованого лісозахисного підприємства щодо необхідності здійснення лісозахисних чи інших заходів з поліпшення санітарного стану лісів за результатами огляду санітарного стану лісової ділянки:

_____ Потребує СРВ _____ Інженер ОЗЛ

_____ (посада)
18 05 2021 року

_____ (підпис)

Ю.В. Майгун
(ініціали та прізвище)

ПОВІДОМЛЕННЯ
про появу ознак погіршення санітарного стану лісових насаджень

Житомирське ОУЛМГ
(Автономна Республіка Крим, область)

ДП «Олевське л/г»
(найменування власника лісів, постійного лісокористувача)

Лісництво Камянське урочище _____
квартал № 30 виділ № 4 ділянка № 1 площа 0,2 га

Таксаційна характеристика насадження

Склад 99 10, вік 55 років, бонітет 1А, середній діаметр 24 см, середня висота 23 м, повнота 0,75, тип лісу СЗДСА, рельєф хвилястий, експозиція _____, ґрунт _____, підріст _____, підлісок _____

Лісопатологічна характеристика насадження

Вид пошкодження насадження (лісова пожежа, буревій, сніголам, обледеніння, відмирання та всихання дерев, захаращеність, об'їдання шкідниками хвої/листя, наявність гусені, масовий літ метеликів, опадання хвої/листя, відлущення кори на стовбурах та інші ознаки, не характерні для нормального стану дерев)

Верхівний корот
Ступінь пошкодження, ураження: Слабке

(поодинокі, слабке, середнє, сильне)

Вид розподілу пошкоджених дерев: Розсипаний

(поодинокі, групові, куртинні)

Обсяг ушкодженої деревини на 1 гектарі (окоірно) 10 куб. метрів, у тому числі сухостійної 10 куб. метрів

Ознаки погіршення стану лісових насаджень виявив:

_____ ст. майстер лісу _____

(посада)

(підпис)

І.І. Стаднік

(ініціали та прізвище)

17 05 2021 року

_____ помічник лісничого _____

(лісничий (помічник
лісничого)

(підпис)

Т.А.Яценко

(ініціали та прізвище)

18 05 2021 року

Висновок інженера відділу (сектору) охорони і захисту лісу державного лісгосподарського (лісомисливського) підприємства або представника державного спеціалізованого лісозахисного підприємства щодо необхідності здійснення лісозахисних чи інших заходів з поліпшення санітарного стану лісів за результатами огляду санітарного стану лісової ділянки:

_____ Потребує СРС _____ Інженер

ОЗЛ

Ю.В. Майгун

(посада)

(підпис)

(ініціали та прізвище)

18 05 2021 року

ПОВІДОМЛЕННЯ
про появу ознак погіршення санітарного стану лісових насаджень

Житомирське ОУЛМГ
(Автономна Республіка Крим, область)

ДП «Олевське л/г»
(найменування власника лісів, постійного лісокористувача)

Лісництво Камянське урочище _____
квартал № 30 виділ № 12 ділянка № 1 площа 9.5 га

Таксаційна характеристика насадження

Склад 95% ІБ, вік 47 років, бонітет 1, середній діаметр 20 см, середня висота 17 м, повнота 9.5, тип лісу Б3ДС, рельєф хвилястий, експозиція _____, ґрунт _____, підріст _____, підлісок _____

Лісопатологічна характеристика насадження

Вид пошкодження насадження (лісова пожежа, буревій, сніголам, обледеніння, відмирання та всихання дерев, захаращеність, об'їдання шкідниками хвої/листя, наявність гусені, масовий літ метеликів, опадання хвої/листя, відлущення кори на стовбурах та інші ознаки, не характерні для нормального стану дерев)

Велика кількість короїдів
Ступінь пошкодження, ураження: середнє

(поодинокі, слабке, середнє, сильне)

Вид розподілу пошкоджених дерев: Воринський
(поодинокий, груповий, куртинний)

Обсяг ушкодженої деревини на 1 гектарі (окомірно) 20 куб. метрів, у тому числі сухостійної 20 куб. метрів

Ознаки погіршення стану лісових насаджень виявив:

_____ ст. майстер лісу _____

(посада)

(підпис)

І.І. Стаднік

(ініціали та прізвище)

14.05 2021 року

_____ помічник лісничого _____

(лісничий (помічник
лісничого)

(підпис)

Т.А.Яценко

(ініціали та прізвище)

18.05 2024 року

Висновок інженера відділу (сектору) охорони і захисту лісу державного лісогосподарського (лісомисливського) підприємства або представника державного спеціалізованого лісозахисного підприємства щодо необхідності здійснення лісозахисних чи інших заходів з поліпшення санітарного стану лісів за результатами огляду санітарного стану лісової ділянки:

_____ Потребує СРВ _____ Інженер

ОЗЛ

Ю.В. Майгун

(посада)

(підпис)

(ініціали та прізвище)

18.05 2024 року

ПОВІДОМЛЕННЯ
про появу ознак погіршення санітарного стану лісових насаджень

Житомирське ОУЛМГ
(Автономна Республіка Крим, область)

ДП «Олевське л/г»
(найменування власника лісів, постійного лісокористувача)

Лісництво Камянське урочище _____
квартал № 30 виділ № 23 ділянка № _____ площа 31 га

Таксаційна характеристика насадження

Склад 06+94, вік 58 років, бонітет 1, середній діаметр 18 см, середня висота 22 м, повнота 0,75, тип лісу В20С, рельєф хвилястий, експозиція _____, ґрунт _____, підріст _____, підлісок _____

Лісопатологічна характеристика насадження

Вид пошкодження насадження (лісова пожежа, буревій, сніголам, обледеніння, відмирання та всихання дерев, захаращеність, об'їдання шкідниками хвої/листя, наявність гусені, масовий літ метеликів, опадання хвої/листя, відлущення кори на стовбурах та інші ознаки, не характерні для нормального стану дерев)

Верхньовий корот
Ступінь пошкодження, ураження: Слабке

(поодинокі, слабке, середнє, сильне)

Вид розподілу пошкоджених дерев: Поодинокі

(поодинокі, групові, куртинні)

Обсяг ушкодженої деревини на 1 гектарі (окоірно) 16 куб. метрів, у тому числі сухостійної 14 куб. метрів

Ознаки погіршення стану лісових насаджень виявив:

_____ ст. майстер лісу _____

(посада)

(підпис)

I.I. Стаднік

(ініціали та прізвище)

17 05 2021 року

_____ помічник лісничого _____

(лісничий (помічник
лісничого)

(підпис)

_____ Т.А.Яценко _____

(ініціали та прізвище)

18 05 2021 року

Висновок інженера відділу (сектору) охорони і захисту лісу державного лісогосподарського (лісомисливського) підприємства або представника державного спеціалізованого лісозахисного підприємства щодо необхідності здійснення лісозахисних чи інших заходів з поліпшення санітарного стану лісів за результатами огляду санітарного стану лісової ділянки:

_____ Потребує СРВ _____ Інженер _____ ОЗЛ
Ю.В. Майгур

(посада)

(підпис)

(ініціали та прізвище)

19 05 2021 року

ПОВІДОМЛЕННЯ
про появу ознак погіршення санітарного стану лісових насаджень

Житомирське ОУЛМГ
(Автономна Республіка Крим, область)

ДП «Олевське л/г»
(найменування власника лісів, постійного лісокористувача)

Лісництво Кам'янське урочище _____
квартал № 47 виділ № 1 ділянка № _____ площа 48 га

Таксаційна характеристика насадження

Склад 95 B3 + B1, вік 55 років, бонітет IV, середній діаметр 28 см, середня висота 24 м, повнота 0,8, тип лісу 03ГДС, рельєф рівнинний, експозиція _____, ґрунт _____, підріст _____, підлісок _____

Лісопатологічна характеристика насадження

Вид пошкодження насадження (лісова пожежа, буревій, сніголам, обледеніння, відмирання та всихання дерев, захаращеність, об'їдання шкідниками хвої/листя, наявність гусені, масовий літ метеликів, опадання хвої/листя, відлущення кори на стовбурах та інші ознаки, не характерні для нормального стану дерев)

Вертівний корог
Ступінь пошкодження, ураження: середнє
(поодинокі, слабке, середнє, сильне)

Вид розподілу пошкоджених дерев: куртинний
(поодинокий, груповий, куртинний)

Обсяг ушкодженої деревини на 1 гектарі (окомірно) 26 куб. метрів, у тому числі сухостійної 20 куб. метрів

Ознаки погіршення стану лісових насаджень виявив:

_____ ст. майстер лісу _____ І.І. Стаднік
(посада) (підпис) (ініціали та прізвище)

9 03 2021 року
_____ помічник лісничого _____ Т.А.Яценко
(лісничий (помічник лісничого) (підпис) (ініціали та прізвище)

10 03 2021 року

Висновок інженера відділу (сектору) охорони і захисту лісу державного лісогосподарського (лісомисливського) підприємства або представника державного спеціалізованого лісозахисного підприємства щодо необхідності здійснення лісозахисних чи інших заходів з поліпшення санітарного стану лісів за результатами огляду санітарного стану лісової ділянки:

_____ Потребує СРВ _____ Інженер ОЗЛ
Ю.В. Майгун

_____ (посада) _____ (підпис) _____ (ініціали та прізвище)
1 03 2021 року

ПОВІДОМЛЕННЯ
про появу ознак погіршення санітарного стану лісових насаджень

Житомирське ОУЛМГ _____
(Автономна Республіка Крим, область)

ДП «Олевське л/г» _____
(найменування власника лісів, постійного лісокористувача)

Лісництво Камянське _____ урочище _____
квартал № 48 виділ № 1 ділянка № 1 площа 6,0 га

Таксаційна характеристика насадження

Склад ДБС, вік 101 років, бонітет 1, середній діаметр 36 см, середня висота 27 м,
повнота 0,6, тип лісу СЗПД, рельєф Рівнинний, експозиція _____,
ґрунт _____, підріст _____, підлісок _____

Лісопатологічна характеристика насадження

Вид пошкодження насадження (лісова пожежа, буревій, сніголам, обледеніння, відмирання та всихання дерев, захаращеність, об'їдання шкідниками хвої/листя, наявність гусені, масовий літ метеликів, опадання хвої/листя, відлущення кори на стовбурах та інші ознаки, не характерні для нормального стану дерев)

Верхівний корогу.
Ступінь пошкодження, ураження: Середнє
(поодинокі, слабке, середнє, сильне)

Вид розподілу пошкоджених дерев: Куртинний
(поодинокі, групові, куртинні)

Обсяг ушкодженої деревини на 1 гектарі (окомірно) 25 куб. метрів, у тому числі сухостійної 20 куб. метрів

Ознаки погіршення стану лісових насаджень виявив:

_____ ст. майстер лісу _____
(посада) (підпис)

I.I. Стаднік
(ініціали та прізвище)

18 05 2021 року

_____ помічник лісничого _____
(лісничий (помічник лісничого) (підпис)

_____ Т.А.Яценко _____
(ініціали та прізвище)

18 05 2021 року

Висновок інженера відділу (сектору) охорони і захисту лісу державного лісгосподарського (лісомисливського) підприємства або представника державного спеціалізованого лісозахисного підприємства щодо необхідності здійснення лісозахисних чи інших заходів з поліпшення санітарного стану лісів за результатами огляду санітарного стану лісової ділянки:

_____ Потребує СРВ _____ Інженер ОЗЛ

_____ (посада) _____ (підпис)
18 05 2021 року

Ю.В. Майгун
(ініціали та прізвище)

ПОВІДОМЛЕННЯ
про появу ознак погіршення санітарного стану лісових насаджень

Житомирське ОУЛМГ _____
(Автономна Республіка Крим, область)

ДП «Олевське л/г» _____
(найменування власника лісів, постійного лісокористувача)

Лісництво Камянське _____ урочище _____
квартал № 53 виділ № 30 ділянка № _____ площа 2,6 га

Таксаційна характеристика насаджень

Склад 10С3, вік 86 років, бонітет 1, середній діаметр 36 см, середня висота 25 м, повнота 0,45, тип лісу ВДС, рельєф Рівнинний, експозиція _____, ґрунт _____, підріст _____, підлісок _____

Лісопатологічна характеристика насаджень

Вид пошкодження насаджень (лісова пожежа, буревій, сніголам, обледеніння, відмирання та всихання дерев, захаращеність, об'їдання шкідниками хвої/листя, наявність гусені, масовий літ метеликів, опадання хвої/листя, відлущення кори на стовбурах та інші ознаки, не характерні для нормального стану дерев)

Буревій
Ступінь пошкодження, ураження: Слабке
(поодинокі, слабе, середнє, сильне)

Вид розподілу пошкоджених дерев: Групи
(поодинокі, груповий, куртинний)

Обсяг ушкодженої деревини на 1 гектарі (окомірно) 7 куб. метрів, у тому числі сухостійної 7 куб. метрів

Ознаки погіршення стану лісових насаджень виявив:

_____ ст. майстер лісу _____
(посада) (підпис)

І.І. Стаднік
(ініціали та прізвище)

18 05 2021 року

_____ помічник лісничого _____
(лісничий (помічник лісничого) (підпис)

_____ Т.А.Яценко _____
(ініціали та прізвище)

18 05 2021 року

Висновок інженера відділу (сектору) охорони і захисту лісу державного лісгосподарського (лісомисливського) підприємства або представника державного спеціалізованого лісозахисного підприємства щодо необхідності здійснення лісозахисних чи інших заходів з поліпшення санітарного стану лісів за результатами огляду санітарного стану лісової ділянки:

Затребує
_____ (посада) _____ (підпис)
18 05 2021 року

Інженер ОЗЛ
Ю.В. Майгун

(ініціали та прізвище)

ПОВІДОМЛЕННЯ
про появу ознак погіршення санітарного стану лісових насаджень

Житомирське ОУЛМГ
(Автономна Республіка Крим, область)

ДП «Олевське л/г»
(найменування власника лісів, постійного лісокористувача)

Лісництво Камянське урочище _____
квартал № 54 виділ № 45 ділянка № _____ площа 20 га

Таксаційна характеристика насадження

Склад 10С3, вік 68 років, бонітет 2, середній діаметр 24 см, середня висота 21 м, повнота 0,7, тип лісу А2С, рельєф гірський, експозиція _____, ґрунт _____, підріст _____, підлісок _____

Лісопатологічна характеристика насадження

Вид пошкодження насадження (лісова пожежа, буревій, сніголам, обледеніння, відмирання та всихання дерев, захаращеність, об'їдання шкідниками хвої/листя, наявність гусені, масовий літ метеликів, опадання хвої/листя, відлущення кори на стовбурах та інші ознаки, не характерні для нормального стану дерев)

Верхівковий короїд
Ступінь пошкодження, ураження: Слабке

(поодинокі, слабке, середнє, сильне)

Вид розподілу пошкоджених дерев: Групоковий

(поодинокий, груповий, куртинний)

Обсяг ушкодженої деревини на 1 гектарі (окоірно) 5 куб. метрів, у тому числі сухостійної 5 куб. метрів

Ознаки погіршення стану лісових насаджень виявив:

_____ ст. майстер лісу _____
(посада) (підпис)

I.I. Стаднік
(ініціали та прізвище)

17 05 2021 року

_____ помічник лісничого _____
(лісничий (помічник лісничого) (підпис)

Т.А.Яценко
(ініціали та прізвище)

18 05 2021 року

Висновок інженера відділу (сектору) охорони і захисту лісу державного лісогосподарського (лісомисливського) підприємства або представника державного спеціалізованого лісозахисного підприємства щодо необхідності здійснення лісозахисних чи інших заходів з поліпшення санітарного стану лісів за результатами огляду санітарного стану лісової ділянки:

Гомребує СРВ
_____ (посада) _____ (підпис)

Інженер ОЗЛ
Ю.В. Майгун

18 05 2021 року

(ініціали та прізвище)

ПОВІДОМЛЕННЯ
про появу ознак погіршення санітарного стану лісових насаджень

Житомирське ОУЛМГ
(Автономна Республіка Крим, область)

ДП «Олевське л/г»
(найменування власника лісів, постійного лісокористувача)

Лісництво Камянське урочище _____
квартал № 74 виділ № 15 ділянка № _____ площа 1,3 га

Таксаційна характеристика насадження

Склад 70% 35% + 0% + 10%, вік 101 років, бонітет 2, середній діаметр 40 см, середня висота 26 м,
повнота 0,5, тип лісу ВЗДСА, рельєф хвилястий, експозиція _____,
ґрунт _____, підріст _____, підлісок _____

Лісопатологічна характеристика насадження

Вид пошкодження насадження (лісова пожежа, буревій, сніголам, обледеніння, відмирання та всихання дерев, захаращеність, об'їдання шкідниками хвої/листя, наявність гусені, масовий літ метеликів, опадання хвої/листя, відлущення кори на стовбурах та інші ознаки, не характерні для нормального стану дерев)

Ступінь пошкодження, ураження: _____

(поодинокі, слабке, середнє, сильне)

Вид розподілу пошкоджених дерев: _____

(поодинокий, груповий, куртинний)

Обсяг ушкодженої деревини на 1 гектарі (окомірно) 25 куб. метрів, у тому числі сухостійної 20 куб. метрів

Ознаки погіршення стану лісових насаджень виявив:

_____ ст. майстер лісу _____

(посада)

(підпис)

І.І. Стаднік

(ініціали та прізвище)

17 05 2021 року

_____ помічник лісничого _____

(лісничий (помічник
лісничого)

(підпис)

_____ Т.А.Яценко _____

(ініціали та прізвище)

18 05 2021 року

Висновок інженера відділу (сектору) охорони і захисту лісу державного лісгосподарського (лісомисливського) підприємства або представника державного спеціалізованого лісозахисного підприємства щодо необхідності здійснення лісозахисних чи інших заходів з поліпшення санітарного стану лісів за результатами огляду санітарного стану лісової ділянки:

_____ Потребує СРВ _____

Інженер

ОЗЛ

(посада)

(підпис)

Ю.В. Майгун

(ініціали та прізвище)

18 05 2021 року

ПОВІДОМЛЕННЯ
про появу ознак погіршення санітарного стану лісових насаджень

Житомирське ОУЛМГ
(Автономна Республіка Крим, область)

ДП «Олевське л/г»
(найменування власника лісів, постійного лісокористувача)

Лісництво Камянське урочище _____
квартал № 80 виділ № 20 ділянка № _____ площа 2,6 га

Таксаційна характеристика насадження

Склад 86% бн, вік 56 років, бонітет 1А, середній діаметр 24 см, середня висота 23 м,
повнота 0,8, тип лісу бздрср, рельєф рівнинний, експозиція _____,
ґрунт _____, підріст _____, підлісок _____

Лісопатологічна характеристика насадження

Вид пошкодження насадження (лісова пожежа, буревій, сніголам, обледеніння, відмирання та всихання дерев, захаращеність, об'їдання шкідниками хвої/листя, наявність гусені, масовий літ метеликів, опадання хвої/листя, відлущення кори на стовбурах та інші ознаки, не характерні для нормального стану дерев)

Мізову лісову пожежу

Ступінь пошкодження, ураження: _____

(поодинокі, слабкі, середні, сильні)

Вид розподілу пошкоджених дерев: _____

(поодинокий, груповий, куртинний)

Обсяг ушкодженої деревини на 1 гектарі (окомірно) 20 куб. метрів, у тому числі сухостійної 20 куб. метрів

Ознаки погіршення стану лісових насаджень виявив:

_____ ст. майстер лісу _____

(посада)

(підпис)

I.I. Стаднік

(ініціали та прізвище)

17 05 2021 року

_____ помічник лісничого _____

(лісничий (помічник
лісничого)

(підпис)

Т.А.Яценко

(ініціали та прізвище)

18 05 2021 року

Висновок інженера відділу (сектору) охорони і захисту лісу державного лісгосподарського (лісомисливського) підприємства або представника державного спеціалізованого лісозахисного підприємства щодо необхідності здійснення лісозахисних чи інших заходів з поліпшення санітарного стану лісів за результатами огляду санітарного стану лісової ділянки:

Потребує СРВ

Інженер

ОЗЛ

(посада)

(підпис)

Ю.В. Майгун

(ініціали та прізвище)

18 05 2021 року

ПОВІДОМЛЕННЯ
про появу ознак погіршення санітарного стану лісових насаджень

Житомирське ОУЛМГ
(Автономна Республіка Крим, область)

ДП «Олевське л/г»
(найменування власника лісів, постійного лісокористувача)

Лісництво Камянське урочище _____
квартал № 81 виділ № 45 ділянка № 1 площа 93 га

Таксаційна характеристика насадження

Склад 86% Б + 14% Д вік 80 років, бонітет 1, середній діаметр 28 см, середня висота 23 м, повнота 0,6, тип лісу БЗДСА, рельєф рівнинний, експозиція _____, ґрунт _____, підріст _____, підлісок _____

Лісопатологічна характеристика насадження

Вид пошкодження насадження (лісова пожежа, буревій, сніголам, обледеніння, відмирання та всихання дерев, захаращеність, об'їдання шкідниками хвої/листя, наявність гусені, масовий літ метеликів, опадання хвої/листя, відлущення кори на стовбурах та інші ознаки, не характерні для нормального стану дерев)

низови висови ломані
Ступінь пошкодження, ураження: Середнь
(поодинокі, слабке, середнє, сильне)

Вид розподілу пошкоджених дерев: Розривний
(поодинокий, груповий, куртинний)

Обсяг ушкодженої деревини на 1 гектарі (окомірно) 30 куб. метрів, у тому числі сухостійної 30 куб. метрів

Ознаки погіршення стану лісових насаджень виявив:

_____ ст. майстер лісу _____ І.І. Стаднік
(посада) (підпис) (ініціали та прізвище)

24 02 2021 року
_____ помічник лісничого _____ Т.А. Яценко
(лісничий (помічник лісничого) (підпис) (ініціали та прізвище)

25 02 2021 року

Висновок інженера відділу (сектору) охорони і захисту лісу державного лісогосподарського (лісомисливського) підприємства або представника державного спеціалізованого лісозахисного підприємства щодо необхідності здійснення лісозахисних чи інших заходів з поліпшення санітарного стану лісів за результатами огляду санітарного стану лісової ділянки:

_____ Потребує СРВ _____ Інженер ОЗЛ
_____ Ю.В. Майгун _____
(посада) (підпис) (ініціали та прізвище)

26 02 2021 року

ПОВІДОМЛЕННЯ
про появу ознак погіршення санітарного стану лісових насаджень

Житомирське ОУЛМГ
(Автономна Республіка Крим, область)

ДП «Олевське л/г»
(найменування власника лісів, постійного лісокористувача)

Лісництво Камянське урочище _____
квартал № 87 виділ № 2 ділянка № 3 площа 0,7 га

Таксаційна характеристика насадження

Склад 96 16n, вік 70 років, бонітет 1, середній діаметр 28 см, середня висота 23 м, повнота 0,7, тип лісу ВЗДСН, рельєф хвилястий, експозиція _____, ґрунт _____, підріст _____, підлісок _____

Лісопатологічна характеристика насадження

Вид пошкодження насадження (лісова пожежа, буревій, сніголам, обледеніння, відмирання та всихання дерев, захаращеність, об'їдання шкідниками хвої/листя, наявність гусені, масовий літ метеликів, опадання хвої/листя, відлущення кори на стовбурах та інші ознаки, не характерні для нормального стану дерев)

Низові лісові пожежі
Ступінь пошкодження, ураження: Середнь
(поодинокі, слабкі, середні, сильні)

Вид розподілу пошкоджених дерев: Куртинний
(поодинокі, групові, куртинні)

Обсяг ушкодженої деревини на 1 гектарі (окомірно) 36 куб. метрів, у тому числі сухостійної 30 куб. метрів

Ознаки погіршення стану лісових насаджень виявив:

_____ ст. майстер лісу _____ І.І. Стаднік
(посада) (підпис) (ініціали та прізвище)

24 02 2021 року
_____ помічник лісничого _____ Т.А.Яценко
(лісничий (помічник лісничого) (підпис) (ініціали та прізвище)

25 02 2021 року

Висновок інженера відділу (сектору) охорони і захисту лісу державного лісогосподарського (лісомисливського) підприємства або представника державного спеціалізованого лісозахисного підприємства щодо необхідності здійснення лісозахисних чи інших заходів з поліпшення санітарного стану лісів за результатами огляду санітарного стану лісової ділянки:

_____ Потребує СРВ _____ Інженер ОЗЛ
_____ Ю.В. Майгун _____
(посада) (підпис) (ініціали та прізвище)

26 02 2021 року

ПОВІДОМЛЕННЯ
про появу ознак погіршення санітарного стану лісових насаджень

Житомирське ОУЛМГ _____
(Автономна Республіка Крим, область)

ДП «Олевське л/г» _____
(найменування власника лісів, постійного лісокористувача)

Лісництво Камянське _____ урочище _____
квартал № 87 виділ № 2 ділянка № 4 площа 2,5 га

Таксаційна характеристика насадження

Склад 96 15n, вік 80 років, бонітет 1, середній діаметр 28 см, середня висота 25 м,
повнота 0,7, тип лісу ВЗДІА, рельєф хвилястий, експозиція _____,
ґрунт _____, підріст _____, підлісок _____

Лісопатологічна характеристика насадження

Вид пошкодження насадження (лісова пожежа, буревій, сніголам, обледеніння, відмирання та всихання дерев, захаращеність, об'їдання шкідниками хвої/листя, наявність гусені, масовий літ метеликів, опадання хвої/листя, відлущення кори на стовбурах та інші ознаки, не характерні для нормального стану дерев):

лише шовби ломання
Ступінь пошкодження, ураження: Сильне
(поодинокі, слабке, середнє, сильне)

Вид розподілу пошкоджених дерев: Куртинний
(поодинокий, груповий, куртинний)

Обсяг ушкодженої деревини на 1 гектарі (окомірно) 36 куб. метрів, у тому числі сухостійної 36 куб. метрів

Ознаки погіршення стану лісових насаджень виявив:

_____ ст. майстер лісу _____
(посада) (підпис)
17 05 2021 року

I.I. Стаднік
(ініціали та прізвище)

_____ помічник лісничого _____
(лісничий (помічник лісничого) (підпис)

Т.А.Яценко
(ініціали та прізвище)

18 05 2021 року

Висновок інженера відділу (сектору) охорони і захисту лісу державного лісгосподарського (лісомисливського) підприємства або представника державного спеціалізованого лісозахисного підприємства щодо необхідності здійснення лісозахисних чи інших заходів з поліпшення санітарного стану лісів за результатами огляду санітарного стану лісової ділянки: _____
Потребує СРВ _____ Інженер _____

_____ (посада)
18 05 2021 року

_____ (підпис)

Ю.В. Майгун
(ініціали та прізвище)

ПОВІДОМЛЕННЯ
про появу ознак погіршення санітарного стану лісових насаджень

Житомирське ОУЛМГ _____
(Автономна Республіка Крим, область)

ДП «Олевське л/г» _____
(найменування власника лісів, постійного лісокористувача)

Лісництво Камянське _____ урочище _____
квартал № 87 виділ № 5 ділянка № _____ площа 5,0 га

Таксаційна характеристика насадження

Склад БСЧбн, вік 70 років, бонітет 1, середній діаметр 28 см, середня висота 23 м,
повнота 0,6, тип лісу ВЗОСА, рельєф рівнинний, експозиція _____
ґрунт _____, підріст _____, підлісок _____

Лісопатологічна характеристика насадження

Вид пошкодження насадження (лісова пожежа, буревій, сніголам, обледеніння, відмирання та
всихання дерев, захаращеність, об'їдання шкідниками хвої/листя, наявність гусені, масовий літ
метеликів, опадання хвої/листя, відлущення кори на стовбурах та інші ознаки, не характерні для
нормального стану дерев)

Мізови лісови пожежи
Ступінь пошкодження, ураження: Середнє
(поодинокі, слабке, середнє, сильно)

Вид розподілу пошкоджених дерев: Поодинокі
(поодинокий, груповий, куртинний)

Обсяг ушкодженої деревини на 1 гектарі (окомірно) 20 куб. метрів, у тому числі сухостійної 10
куб. метрів

Ознаки погіршення стану лісових насаджень виявив:

_____ ст. майстер лісу _____
(посада) (підпис)

I.I. Стаднік
(ініціали та прізвище)

17 05 2021 року

_____ помічник лісничого _____
(лісничий (помічник
лісничого) (підпис)

Т.А.Яценко
(ініціали та прізвище)

18 05 2021 року

Висновок інженера відділу (сектору) охорони і захисту лісу державного лісогосподарського
(лісомисливського) підприємства або представника державного спеціалізованого лісозахисного
підприємства щодо необхідності здійснення лісозахисних чи інших заходів з поліпшення санітарного
стану лісів за результатами огляду санітарного стану лісової ділянки:

_____ Потребує СРВ _____ Інженер _____ ОЗЛ

_____ (посада) _____ (підпис) Ю.В. Майгун
(ініціали та прізвище)
18 05 2021 року

ПОВІДОМЛЕННЯ
про появу ознак погіршення санітарного стану лісових насаджень

Житомирська обл.
(Автономна Республіка Крим, область)

ДП Олевське ЛГ
(найменування власника лісів, постійного лісокористувача)

Лісництво Хочинське
квартал № 3 виділ № 31 урочище 1 ділянка № 1 площа 0,4 гектарів

Таксаційна характеристика насадження

Склад 89/60/29/80 + 60 років, бонітет 1 середній діаметр 24 сантиметрів, середня висота 21 метрів, повнота 0,7, тип лісу ВЗК, рельєф рівнинний, експозиція _____, ґрунт _____, підріст _____, підлісок _____

Лісопатологічна характеристика насадження

Вид пошкодження насадження (лісова пожежа, буревій, сніголам, обледеніння, відмирання та всихання дерев, захарашеність, об'їдання шкідниками хвої/листя, наявність гусені, масовий літ метеликів, опадання хвої/листя, відлущення кори на стовбурах та інші ознаки, не характерні для нормального стану дерев) Величкий дерев верхівковий кривий

Ступінь пошкодження, ураження: середній (поодинокі, слабке, середнє, сильне)

Вид розподілу пошкоджених дерев: груповий (поодинокий, груповий, куртинний)

Обсяг ушкодженої деревини на 1 гектарі (окомірно) 55 куб. метрів, у тому числі сухостійної 55 куб. метрів

Ознаки погіршення стану лісових насаджень виявив:

Ст. А. Мей
(посада)
26. 05 2021 року

[підпис]
(підпис)

Майгур Ю.В.
(ініціали та прізвище)

А. М. Мей
(лісничий (помічник лісничого))

[підпис]
(підпис)

Світ Ю.М.
(ініціали та прізвище)

26. 05 2021 року

Висновок інженера відділу (сектору) охорони і захисту лісу державного лісогосподарського (лісомисливського) підприємства або представника державного спеціалізованого лісозахисного підприємства щодо необхідності здійснення лісозахисних чи інших заходів з поліпшення санітарного стану лісів за результатами огляду санітарного стану лісової ділянки: Потребує ЕРВ

Інж., озл.
(посада)

[підпис]
(підпис)

Майгур Ю.В.
(ініціали та прізвище)

27. 05 2021 року

ПОВІДОМЛЕННЯ
про появу ознак погіршення санітарного стану лісових насаджень

Житомирська обл
(Автономна Республіка Крим, область)

ДП Олевське ЛГ
(найменування власника лісів, постійного лісокористувача)

Лісництво Хочинське
квартал № 3 виділ № 40 урочище 1 ділянка № 1 площа 2,1 гектарів

Таксаційна характеристика насадження

Склад 100% бп, вік 60 років, бонітет 2, середній діаметр 22 сантиметрів, середня висота 19 метрів, повнота 0,7, тип лісу В2К, рельєф рівнинний, експозиція _____, ґрунт _____, підріст _____, підлісок _____

Лісопатологічна характеристика насадження

Вид пошкодження насадження (лісова пожежа, буревій, сніголам, обледеніння, відмирання та всихання дерев, захаращеність, об'їдання шкідниками хвої/листя, наявність гусені, масовий літ метеликів, опадання хвої/листя, відлущення кори на стовбурах та інші ознаки, не характерні для нормального стану дерев) Всихання дерев верхівки крони

Ступінь пошкодження, ураження: середній (поодинокі, слабе, середне, сильне)

Вид розподілу пошкоджених дерев: груповий (поодинокий, груповий, куртинний)

Обсяг ушкодженої деревини на 1 гектарі (окомірно) 60 куб. метрів, у тому числі сухостійної 60 куб. метрів

Ознаки погіршення стану лісових насаджень виявив:

| | | |
|--|-----------------------------|--|
| <u>07.11.2021</u> (посада) | <u>[підпис]</u> (підпис) | <u>Майгур В.М.</u> (ініціали та прізвище) |
| <u>26.05.2021</u> <u>пом. лсн.</u> (лісничий (помічник лісничого)) | <u>[підпис]</u> (підпис) | <u>Світ Ю.М.</u> (ініціали та прізвище) |

26.05.2021 року

Висновок інженера відділу (сектору) охорони і захисту лісу державного лісогосподарського (лісомисливського) підприємства або представника державного спеціалізованого лісозахисного підприємства щодо необхідності здійснення лісозахисних чи інших заходів з поліпшення санітарного стану лісів за результатами огляду санітарного стану лісової ділянки: Потребує спб

Інж., озл.
(посада)

[підпис]
(підпис)

Майгур Ю.В.
(ініціали та прізвище)

26.05.2021 року

ПОВІДОМЛЕННЯ
про появу ознак погіршення санітарного стану лісових насаджень

Житомирська обл
(Автономна Республіка Крим, область)

ДП Олевське ЛГ
(найменування власника лісів, постійного лісокористувача)

Лісництво Хочинське – урочище _____
квартал № 5 виділ № 44 ділянка № 1 площа 9,8 гектарів

Таксаційна характеристика насадження

Склад 7326178 вік 70 років, бонітет 2, середній діаметр 24 сантиметрів, середня висота 20 метрів, повнота 0,65, тип лісу В2Д, рельєф рівнинний, експозиція _____, ґрунт _____, підріст _____, підлісок _____

Лісопатологічна характеристика насадження

Вид пошкодження насадження (лісова пожежа, буревій, сніголам, обледеніння, відмирання та всихання дерев, захарашеність, об'їдання шкідниками хвої/листя, наявність гусені, масовий літ метеликів, опадання хвої/листя, відлущення кори на стовбурах та інші ознаки, не характерні для нормального стану дерев) _____

Ступінь пошкодження, ураження: всіх видів дерев великої крони (поодинокі, слабкі, середні, сильні)

Вид розподілу пошкоджених дерев: груповий (поодинокий, груповий, куртинний)

Обсяг ушкодженої деревини на 1 гектарі (окомірно) 70 куб. метрів, у тому числі сухостійної 70 куб. метрів

Ознаки погіршення стану лісових насаджень виявив:

ст. м. мей
(посада)

СРБ
(підпис)

Шавиш В.М.
(ініціали та прізвище)

25 05 2021 року
пом. м.м.
(лісничий (помічник лісничого))

СРБ
(підпис)

Сав. П.М.
(ініціали та прізвище)

25 05 2021 року

Висновок інженера відділу (сектору) охорони і захисту лісу державного лісгосподарського (лісомисливського) підприємства або представника державного спеціалізованого лісозахисного підприємства щодо необхідності здійснення лісозахисних чи інших заходів з поліпшення санітарного стану лісів за результатами огляду санітарного стану лісової ділянки: Потребує СРБ

Інж., озл.
(посада)

М.В.
(підпис)

Майгун Ю.В.
(ініціали та прізвище)

27 05 2021 року

ПОВІДОМЛЕННЯ
про появу ознак погіршення санітарного стану лісових насаджень

Житомирська обл
(Автономна Республіка Крим, область)

ДП Олевське ЛГ
(найменування власника лісів, постійного лісокористувача)

Лісництво Хочинське
квартал № 19 виділ № 19 урочище _____
ділянка № 1 площа 1,5 гектарів

Таксаційна характеристика насадження

Склад 30303015, Вік 100 років, бонітет 2, середній діаметр 40 сантиметрів, середня висота 29 метрів, повнота 0,5, тип лісу с/г/де, рельєф рівнинний, експозиція _____, ґрунт дерново-підзолистий, підріст _____, підлісок _____

Лісопатологічна характеристика насадження

Вид пошкодження насадження (лісова пожежа, буревій, сніголам, обледеніння, відмирання та всихання дерев, захаращеність, об'їдання шкідниками хвої/листя, наявність гусені, масовий літ метеликів, опадання хвої/листя, відлущення кори на стовбурах та інші ознаки, не характерні для нормального стану дерев)

всихання дерев вершків корі

Ступінь пошкодження, ураження: _____ (поодинокі, слабке, середнє, сильне)

Вид розподілу пошкоджених дерев: _____ (поодинокі, груповий, куртинний)

Обсяг ушкодженої деревини на 1 гектарі (окомірно) 20 куб. метрів, у тому числі сухостійної 20 куб. метрів

Ознаки погіршення стану лісових насаджень виявив:

В.О.Митченко
(посада)

[підпис]
(підпис)

Майгур В.М.
(ініціали та прізвище)

25.05. 2021 року

пом. п.го.
(лісничий (помічник лісничого))

[підпис]
(підпис)

Світ Ю.В.
(ініціали та прізвище)

25.05. 2021 року

Висновок інженера відділу (сектору) охорони і захисту лісу державного лісогосподарського (лісомисливського) підприємства або представника державного спеціалізованого лісозахисного підприємства щодо необхідності здійснення лісозахисних чи інших заходів з поліпшення санітарного стану лісів за результатами огляду санітарного стану лісової ділянки: Потребує СРВ

Інж.,озл.
(посада)

[підпис]
(підпис)

Майгур Ю.В.
(ініціали та прізвище)

27.05. 2021 року

ПОВІДОМЛЕННЯ
про появу ознак погіршення санітарного стану лісових насаджень

Житомирська обл.
(Автономна Республіка Крим, область)

ДП Олевське ЛГ
(найменування власника лісів, постійного лісокористувача)

Лісництво Хочинське
квартал № 19 виділ № 20 урочище 1 ділянка № 1 площа 0,4 гектарів

Таксаційна характеристика насадження

Склад 79% б. л. 19% вік 65 років, бонітет 1, середній діаметр 28 сантиметрів, середня висота 23 метрів, повнота 0,70, тип лісу Е3ГДБ, рельєф рівнинний, експозиція схід, ґрунт речово-підзолистий, підріст , підлісок

Лісопатологічна характеристика насадження

Вид пошкодження насадження (лісова пожежа, буревій, сніголам, обледеніння, відмирання та всихання дерев, захаращеність, об'їдання шкідниками хвої/листя, наявність гусені, масовий літ метеликів, опадання хвої/листя, відлущення кори на стовбурах та інші ознаки, не характерні для нормального стану дерев)

Висихаючі дерева верхівковий коротг
Ступінь пошкодження, ураження: середня (поодинокі, слабкі, середні, сильні)

Вид розподілу пошкоджених дерев: груповий (поодинокі, групові, куртинні)

Обсяг ушкодженої деревини на 1 гектарі (окомірно) 58 куб. метрів, у тому числі сухостійної 58 куб. метрів

Ознаки погіршення стану лісових насаджень виявив:

С. М. Мей
(посада)

(підпис)

Мавія В. М.
(ініціали та прізвище)

25. 05. 2021 року

М. М. М. М.
(лісничий (помічник лісничого)

(підпис)

С. М. М. М.
(ініціали та прізвище)

25. 05. 2021 року

Висновок інженера відділу (сектору) охорони і захисту лісу державного лісогосподарського (лісомисливського) підприємства або представника державного спеціалізованого лісозахисного підприємства щодо необхідності здійснення лісозахисних чи інших заходів з поліпшення санітарного стану лісів за результатами огляду санітарного стану лісової ділянки: Потребує СРБ

Інж., озл.

(посада)

(підпис)

Майгун Ю. В.

(ініціали та прізвище)

27. 05. 2021 року

ПОВІДОМЛЕННЯ
про появу ознак погіршення санітарного стану лісових насаджень

Житомирська обл
(Автономна Республіка Крим, область)

ДП Олевське ЛГ
(найменування власника лісів, постійного лісокористувача)

Лісництво Хочинське
квартал № 19 виділ № 22 урочище ділянка № 1 площа 0,5 гектарів

Таксаційна характеристика насадження

Склад 106, вік 48 років, бонітет 2, середній діаметр 20 сантиметрів, середня висота 17 метрів, повнота 0,7, тип лісу ВЗР, рельєф рівний, експозиція, ґрунт, підріст, підлісок

Лісопатологічна характеристика насадження

Вид пошкодження насадження (лісова пожежа, буревій, сніголам, обледеніння, відмирання та всихання дерев, захаращеність, об'їдання шкідниками хвої/листя, наявність гусені, масовий літ метеликів, опадання хвої/листя, відлущення кори на стовбурах та інші ознаки, не характерні для нормального стану дерев)

Великий дерев верхівковий корінь
Супінь пошкодження, ураження: середня (поодинокі, слабкі, середні, сильні)

Вид розподілу пошкоджених дерев: груповий (поодинокі, групові, куртинні)

Обсяг ушкодженої деревини на 1 гектарі (окопірно) 400 куб. метрів, у тому числі сухостійної 400 куб. метрів

Ознаки погіршення стану лісових насаджень виявив:

ст. м. м. м. (посада) (підпис) (ініціали та прізвище) М. В. В. М.

25 05 2021 року
м. м. м. (лісничий (помічник лісничого) (підпис) (ініціали та прізвище) С. Ю. М.

25 05 2021 року
Висновок інженера відділу (сектору) охорони і захисту лісу державного лісогосподарського (лісомисливського) підприємства або представника державного спеціалізованого лісозахисного підприємства щодо необхідності здійснення лісозахисних чи інших заходів з поліпшення санітарного стану лісів за результатами огляду санітарного стану лісової ділянки: Потребує

Інж., озл.
(посада)

(підпис)

Майгун Ю.В.
(ініціали та прізвище)

27 05 2021 року

ПОВІДОМЛЕННЯ
про появу ознак погіршення санітарного стану лісових насаджень

Житомирська обл.
(Автономна Республіка Крим, область)

ДП Олевське ЛГ
(найменування власника лісів, постійного лісокористувача)

Лісництво Хочинське
квартал № 26 виділ № 10 урочище _____
ділянка № _____ площа 0,4 гектарів

Таксаційна характеристика насадження

Склад 6036718+0e вік 53 років, бонітет 1A, середній діаметр 30 сантиметрів, середня висота 23 метрів, повнота 0,60 тип лісу с318e, рельєф рівнинний, експозиція _____, ґрунт _____, підріст _____, підлісок _____

Лісопатологічна характеристика насадження

Вид пошкодження насадження (лісова пожежа, буревій, сніголам, обледеніння, відмирання та всихання дерев, захаращеність, об'їдання шкідниками хвої/листя, наявність гусені, масовий літ метеликів, опадання хвої/листя, відлущення кори на стовбурах та інші ознаки, не характерні для нормального стану дерев) _____

Ступінь пошкодження, ураження: Великий дерев. Верхівковий корот
середня (групова) (поодинокі, слабкі, середні, сильні)

Вид розподілу пошкоджених дерев: груповий (поодинокі, груповий, куртинний)

Обсяг ушкодженої деревини на 1 гектарі (окомірно) 55 куб. метрів, у тому числі сухостійної 55 куб. метрів

Ознаки погіршення стану лісових насаджень виявив:

см. в. п. п. п.
(посада)

[підпис]
(підпис)

М. В. В. В.
(ініціали та прізвище)

25 05 2021 року

п. п. п. п.
(лісничий (помічник лісничого))

[підпис]
(підпис)

С. В. Ю. В.
(ініціали та прізвище)

25 05 2021 року

Висновок інженера відділу (сектору) охорони і захисту лісу державного лісогосподарського (лісомисливського) підприємства або представника державного спеціалізованого лісозахисного підприємства щодо необхідності здійснення лісозахисних чи інших заходів з поліпшення санітарного стану лісів за результатами огляду санітарного стану лісової ділянки: Потребує срв.

Інж., озл.
(посада)

[підпис]
(підпис)

Майгун Ю.В.
(ініціали та прізвище)

27 05 2021 року

ПОВІДОМЛЕННЯ
про появу ознак погіршення санітарного стану лісових насаджень

Житомирська обл.
(Автономна Республіка Крим, область)

ДП Олевське ЛГ
(найменування власника лісів, постійного лісокористувача)

Лісництво Хочинське
квартал № 26 виділ № 20 ділянка № 1 площа 0,30 гектарів

Таксаційна характеристика насадження
Склад 6039167 вік 60 років, бонітет 2, середній діаметр 20 сантиметрів, середня висота 20 метрів, повнота 0,7, тип лісу с3г2е, рельєф р3-вищий, експозиція _____, ґрунт _____, підріст _____, підлісок _____

Лісопатологічна характеристика насадження

Вид пошкодження насадження (лісова пожежа, буревій, сніголам, обледеніння, відмирання та всихання дерев, захарашеність, об'їдання шкідниками хвої/листя, наявність гусені, масовий літ метеликів, опадання хвої/листя, відлущення кори на стовбурах та інші ознаки, не характерні для нормального стану дерев)

Всихання дерев всих зб. верхівки кори
Ступінь пошкодження, ураження: середнє (поодинокі, слабке, середнє, сильне)

Вид розподілу пошкоджених дерев: груповий (поодинокий, груповий, куртинний)

Обсяг ушкодженої деревини на 1 гектарі (окомірно) 430 куб. метрів, у тому числі сухостійної 430 куб. метрів

Ознаки погіршення стану лісових насаджень виявив:

ст. м. Мей
(посада)
25 05 2021 року

(лісничий (помічник лісничого))

25 05 2021 року

(підпис)

(підпис)

(ініціали та прізвище)

(ініціали та прізвище)

Висновок інженера відділу (сектору) охорони і захисту лісу державного лісгосподарського (лісомисливського) підприємства або представника державного спеціалізованого лісозахисного підприємства щодо необхідності здійснення лісозахисних чи інших заходів з поліпшення санітарного стану лісів за результатами огляду санітарного стану лісової ділянки: Потребує срб.

Інж., озл.
(посада)

(підпис)

Майгун Ю.В.
(ініціали та прізвище)

27. 05 2021 року

ПОВІДОМЛЕННЯ
про появу ознак погіршення санітарного стану лісових насаджень

Житомирська обл
(Автономна Республіка Крим, область)

ДП Олевське ЛГ
(найменування власника лісів, постійного лісокористувача)

Лісництво Хочинське урочище
квартал № 26 виділ № 26 ділянка № 1 площа 0,5 гектарів

Таксаційна характеристика насадження

Склад 100% Д, вік 61 років, бонітет 1, середній діаметр 26 сантиметрів, середня висота 21 метрів, повнота 0,8, тип лісу ВЗР, рельєф рівнинний, експозиція , ґрунт , підріст , підлісок

Лісопатологічна характеристика насадження

Вид пошкодження насадження (лісова пожежа, буревій, сніголам, обледеніння, відмирання та всихання дерев, захаращеність, об'їдання шкідниками хвої/листя, наявність гусені, масовий літ метеликів, опадання хвої/листя, відлущення кори на стовбурах та інші ознаки, не характерні для нормального стану дерев) Всихання дерев (верхівковий кроїд)

Ступінь пошкодження, ураження: середній (поодинокі, слабке, середнє, сильне)

Вид розподілу пошкоджених дерев: груповий (поодинокий, груповий, куртинний)

Обсяг ушкодженої деревини на 1 гектарі (окомірно) 68 куб. метрів, у тому числі сухостійної 68 куб. метрів

Ознаки погіршення стану лісових насаджень виявив:

ст. м. м. м.
(посада)

(підпис)

Майгур Ю.В.
(ініціали та прізвище)

25.05. 2021 року

пом. м. м.
(лісничий (помічник лісничого))

(підпис)

Світ Ю.М.
(ініціали та прізвище)

25.05. 2021 року

Висновок інженера відділу (сектору) охорони і захисту лісу державного лісгосподарського (лісомисливського) підприємства або представника державного спеціалізованого лісозахисного підприємства щодо необхідності здійснення лісозахисних чи інших заходів з поліпшення санітарного стану лісів за результатами огляду санітарного стану лісової ділянки: Потребує СРВ

Інж., озл.
(посада)

(підпис)

Майгур Ю.В.
(ініціали та прізвище)

27.05. 2021 року

ПОВІДОМЛЕННЯ
про появу ознак погіршення санітарного стану лісових насаджень

Житомирська обл

(Автономна Республіка Крим, область)

ДП Олевське ЛГ

(найменування власника лісів, постійного лісокористувача)

Лісництво Хочинське

квартал № 47

виділ № 14

урочище

ділянка № 1

площа 0,3 гектарів

Таксаційна характеристика насаджень

Склад 109+61, вік 63 років, бонітет 1, середній діаметр 26 сантиметрів, середня висота 21 метрів, повнота 0,7, тип лісу ВЗД, рельєф південь, експозиція, ґрунт, підріст, підлісок

Лісопатологічна характеристика насаджень

Вид пошкодження насаджень (лісова пожежа, буревій, сніголам, обледеніння, відмирання та всихання дерев, захаращеність, об'їдання шкідниками хвої/листя, наявність гусені, масовий літ метеликів, опадання хвої/листя, відлущення кори на стовбурах та інші ознаки, не характерні для нормального стану дерев)

Всихання дерев верхівковий корт

Ступінь пошкодження, ураження:

середня

(поодинокі, слабке, середнє, сильне)

Вид розподілу пошкоджених дерев:

груповий

(поодинокий, груповий, куртинний)

Обсяг ушкодженої деревини на 1 гектарі (окомерно) 73 куб. метрів, у тому числі сухостійної 45 куб. метрів

Ознаки погіршення стану лісових насаджень виявив:

ст. л. Мей

(посада)

(підпис)

Майвля В. М.

(ініціали та прізвище)

25. 05 2021 року

пом. л. Мей

(лісничий (помічник лісничого)

(підпис)

Майвля Ю. М.

(ініціали та прізвище)

25. 05 2021 року

Висновок інженера відділу (сектору) охорони і захисту лісу державного лісогосподарського (лісомисливського) підприємства або представника державного спеціалізованого лісозахисного підприємства щодо необхідності здійснення лісозахисних чи інших заходів з поліпшення санітарного стану лісів за результатами огляду санітарного стану лісової ділянки: Потребує

Інж., озл.

(посада)

(підпис)

Майгун Ю. В.

(ініціали та прізвище)

27. 05 2021 року

ПОВІДОМЛЕННЯ
про появу ознак погіршення санітарного стану лісових насаджень

Житомирська обл

(Автономна Республіка Крим, область)

ДП Олевське ЛГ

(найменування власника лісів, постійного лісокористувача)

Лісництво Хочинське
квартал № 48

виділ № 2

урочище

ділянка № 1

площа 0,4 гектарів

Таксаційна характеристика насаджень

Склад 89267+0e+9 вік 60 років, бонітет 1, середній діаметр 28 сантиметрів, середня висота 22 метрів, повнота 0,7, тип лісу ВЗР, рельєф рівний, експозиція _____, ґрунт _____, підріст _____, підлісок _____

Лісопатологічна характеристика насаджень

Вид пошкодження насаджень (лісова пожежа, буревій, сніголам, обледеніння, відмирання та всихання дерев, захарашеність, об'їдання шкідниками хвої/листя, наявність гусені, масовий літ метеликів, опадання хвої/листя, відлущення кори на стовбурах та інші ознаки, не характерні для нормального стану дерев)

Всихає дерев Верхівковий короїд

Ступінь пошкодження, ураження:

середня

(поодинокі, слабкі, середні, сильні)

Вид розподілу пошкоджених дерев:

груповий

(поодинокі, групові, куртинні)

Обсяг ушкодженої деревини на 1 гектарі (окомірно) 83 куб. метрів, у тому числі сухостійної 83 куб. метрів

Ознаки погіршення стану лісових насаджень виявив:

С. М. П. Ю

(посада)

С. М. П. Ю

(підпис)

С. М. П. Ю

(ініціали та прізвище)

25 05 2021 року

С. М. П. Ю

(лісничий (помічник лісничого))

С. М. П. Ю

(підпис)

С. М. П. Ю

(ініціали та прізвище)

25 05 2021 року

Висновок інженера відділу (сектору) охорони і захисту лісу державного лісгосподарського (лісомисливського) підприємства або представника державного спеціалізованого лісозахисного підприємства щодо необхідності здійснення лісозахисних чи інших заходів з поліпшення санітарного стану лісів за результатами огляду санітарного стану лісової ділянки: Потребує СРВ

Інж., озл.

(посада)

С. М. П. Ю

(підпис)

Майгун Ю.В.

(ініціали та прізвище)

27 05 2021 року

ПОВІДОМЛЕННЯ
про появу ознак погіршення санітарного стану лісових насаджень

Житомирська обл.
(Автономна Республіка Крим, область)

ДП Олевське ЛГ
(найменування власника лісів, постійного лісокористувача)

Лісництво Хочинське
квартал № 53 виділ № 15 урочище
ділянка № площа 1,6 гектарів

Таксаційна характеристика насадження

Склад 8 G 2 B 1 B вік 95 років, бонітет 2, середній діаметр 32 сантиметрів, середня висота 26 метрів, повнота 0,7, тип лісу B3 B, рельєф рівний, експозиція, ґрунт, підріст, підлісок

Лісопатологічна характеристика насадження

Вид пошкодження насадження (лісова пожежа, буревій, сніголам, обледеніння, відмирання та всихання дерев, захаращеність, об'їдання шкідниками хвої/листя, наявність гусені, масовий літ метеликів, опадання хвої/листя, відлущення кори на стовбурах та інші ознаки, не характерні для нормального стану дерев)

Великий дерев верхівковий корою

Ступінь пошкодження, ураження: середня (поодинокі, слабке, середнє, сильне)

Вид розподілу пошкоджених дерев: груповий (поодинокі, груповий, куртинний)

Обсяг ушкодженої деревини на 1 гектарі (окомірно) 60 куб. метрів, у тому числі сухостійної 60 куб. метрів

Ознаки погіршення стану лісових насаджень виявив:

О. М. Меч

[Підпис]

Сирот П. Ю.

(посада)

(підпис)

(ініціали та прізвище)

26 05 2021 року

Мех. А. М.

[Підпис]

Сирот П. Ю.

(лісничий (помічник лісничого)

(підпис)

(ініціали та прізвище)

26 05 2021 року

Висновок інженера відділу (сектору) охорони і захисту лісу державного лісогосподарського (лісомисливського) підприємства або представника державного спеціалізованого лісозахисного підприємства щодо необхідності здійснення лісозахисних чи інших заходів з поліпшення санітарного стану лісів за результатами огляду санітарного стану лісової ділянки: Потребує СРВ.

Інж., озл.

(посада)

[Підпис]

(підпис)

Майгун Ю. В.

(ініціали та прізвище)

27. 05. 2021 року

ПОВІДОМЛЕННЯ
про появу ознак погіршення санітарного стану лісових насаджень

Житомирська обл
(Автономна Республіка Крим, область)

ДП Олевське ЛГ
(найменування власника лісів, постійного лісокористувача)

Лісництво Хочинське
квартал № 55 виділ № 41 урочище ділянка № площа 1,2 гектарів

Таксаційна характеристика насаджень

Склад 4Вк3Бп2Ср, вік 45 років, бонітет 2, середній діаметр 18 сантиметрів, середня висота 18 метрів, повнота 0,7, тип лісу 4Вк3Бп2, рельєф підвищений, експозиція, ґрунт, підріст, підлісок

Лісопатологічна характеристика насаджень

Вид пошкодження насаджень (лісова пожежа, буревій, сніголам, обледеніння, відмирання та всихання дерев, захаращеність, об'їдання шкідниками хвої/листя, наявність гусені, масовий літ метеликів, опадання хвої/листя, відлущення кори на стовбурах та інші ознаки, не характерні для нормального стану дерев)

Всихання дерев

Ступінь пошкодження, ураження: середній (поодинокі, слабке, середнє, сильне)

Вид розподілу пошкоджених дерев: поодинокі (поодинокий, груповий, куртинний)

Обсяг ушкодженої деревини на 1 гектарі (окомірно) 30 куб. метрів, у тому числі сухостійної 30 куб. метрів

Ознаки погіршення стану лісових насаджень виявив:

27.05.2021 року
(посада)

(підпис)

Скрип'ю П.Ю.
(ініціали та прізвище)

26.05.2021 року
(лісничий (помічник лісничого))

(підпис)

Солт Я.М.
(ініціали та прізвище)

Висновок інженера відділу (сектору) охорони і захисту лісу державного лісогосподарського (лісомисливського) підприємства або представника державного спеціалізованого лісозахисного підприємства щодо необхідності здійснення лісозахисних чи інших заходів з поліпшення санітарного стану лісів за результатами огляду санітарного стану лісової ділянки: Потребує

Інж., озл.
(посада)

(підпис)

Майгун Ю.В.
(ініціали та прізвище)

27.05.2021 року

ПОВІДОМЛЕННЯ
про появу ознак погіршення санітарного стану лісових насаджень

Житомирська обл.
(Автономна Республіка Крим, область)

ДП Олевське ЛГ
(найменування власника лісів, постійного лісокористувача)

Лісництво Хочинське
квартал № 59 виділ № 5 урочище 1 ділянка № 1 площа 0,2 гектарів

Таксаційна характеристика насадження

Склад 10G+H+D вік 70 років, бонітет 1, середній діаметр 26 сантиметрів, середня висота 23 метрів, повнота 0,8, тип лісу ВЗДР, рельєф південний, експозиція південна, ґрунт чорнозем, підріст береза, підлісок листяний

Лісопатологічна характеристика насадження

Вид пошкодження насадження (лісова пожежа, буревій, сніголам, обледеніння, відмирання та всихання дерев, захаращеність, об'їдання шкідниками хвої/листя, наявність гусені, масовий літ метеликів, опадання хвої/листя, відлущення кори на стовбурах та інші ознаки, не характерні для нормального стану дерев)

Висихання дерев Верхівний корінь

Ступінь пошкодження, ураження: середня (поодинокі, слабкі, середні, сильні)

Вид розподілу пошкоджених дерев: груповий (поодинокі, групові, куртинні)

Обсяг ушкодженої деревини на 1 гектарі (окопірно) 90 куб. метрів, у тому числі сухостійної 90 куб. метрів

Ознаки погіршення стану лісових насаджень виявив:

| | | |
|--|--------------------------|---|
| <u>ст. л. Мей</u> (посада) | <u>Скрит</u> (підпис) | <u>Скрит П.Ю.</u> (ініціали та прізвище) |
| <u>25 05</u> 2021 року | | |
| <u>Мей П.Ю.</u> (лісничий (помічник лісничого)) | <u>Скрит</u> (підпис) | <u>Скрит Ю.М.</u> (ініціали та прізвище) |
| <u>25 05</u> 2021 року | | |

Висновок інженера відділу (сектору) охорони і захисту лісу державного лісогосподарського (лісомисливського) підприємства або представника державного спеціалізованого лісозахисного підприємства щодо необхідності здійснення лісозахисних чи інших заходів з поліпшення санітарного стану лісів за результатами огляду санітарного стану лісової ділянки: Потребує СРВ.

Інж., озл.
(посада)

Скрит
(підпис)

Майгун Ю.В.
(ініціали та прізвище)

27. 05 2021 року

ПОВІДОМЛЕННЯ
про появу ознак погіршення санітарного стану лісових насаджень

Житомирська

(Автономна Республіка Крим, область)

ДП «Олевське лісове господарство»

(найменування власника лісів, постійного лісокористувача)

Лісництво Сновидовицьке

квартал № 21 виділ № 5

урочище _____

ділянка № _____ площа 55 га

Таксаційна характеристика насадження

Склад 10C₂ + 6D, вік 61 років, бонітет 1, середній діаметр 24 см, середня висота 21 м, повнота 0,2, тип лісу Б5ДС, рельєф рівнинний, експозиція _____, ґрунт дерново підзолистий, підріст _____, підлісок _____

Лісопатологічна характеристика насадження

Вид пошкодження насадження (лісова пожежа, буревій, сніголам, обледеніння, відмирання та всихання дерев, захаращеність, об'їдання шкідниками хвої/листя, наявність гусені, масовий літ метеликів, опадання хвої/листя, відлущення кори на стовбурах та інші ознаки, не характерні для нормального стану дерев)

Висихання дерев Верхівковий короз

Ступінь пошкодження, ураження: бл. 5

(поодинокі, слабке, середнє, сильне)

Вид розподілу пошкоджених дерев: поодинокі

(поодинокий, груповий, куртинний)

Обсяг ушкодженої деревини на 1 гектарі (окомірно) 30 куб. метрів, у тому числі сухостійної 25 куб. метрів

Ознаки погіршення стану лісових насаджень виявив:

Г. М. Лісу

(посада)

22 05 2021 року

[підпис]

(підпис)

Козловцев М.М.

(ініціали та прізвище)

Помічник лісничого

(лісничий (помічник лісничого)

22 05 2021 року

[підпис]

(підпис)

Ковальчук А.В.

(ініціали та прізвище)

Висновок інженера відділу (сектору) охорони і захисту лісу державного лісгосподарського (лісомисливського) підприємства або представника державного спеціалізованого лісозахисного підприємства щодо необхідності здійснення лісозахисних чи інших заходів з поліпшення санітарного стану лісів за результатами огляду санітарного стану лісової ділянки:

Потрібно санітарне рубіння

Інженер ОЗЛ

(посада)

27.05.

2021 року

[підпис]

(підпис)

Майгун Ю.В.

(ініціали та прізвище)

ПОВІДОМЛЕННЯ
про появу ознак погіршення санітарного стану лісових насаджень

Житомирська

(Автономна Республіка Крим, область)

ДП «Олевське лісове господарство»

(найменування власника лісів, постійного лісокористувача)

Лісництво Сновидовицьке

квартал № 36 виділ № 19

урочище _____

ділянка № 1 площа 1,5 га

Таксаційна характеристика насадження

Склад 80% Дз 15%, вік 56 років, бонітет 1, середній діаметр 26 см, середня висота 21 м, повнота 0,7, тип лісу В2ДС, рельєф рівнинний, експозиція _____, ґрунт дерново підзолистий, підріст _____, підлісок _____

Лісопатологічна характеристика насадження

Вид пошкодження насадження (лісова пожежа, буревій, сніголам, обледеніння, відмирання та всихання дерев, захаращеність, об'їдання шкідниками хвої/листя, наявність гусені, масовий літ метеликів, опадання хвої/листя, відлущення кори на стовбурах та інші ознаки, не характерні для нормального стану дерев)

Висихання дерев Верхівковий коготь

Ступінь пошкодження, ураження: середній

(поодинокі, слабке, середнє, сильне)

Вид розподілу пошкоджених дерев: поодинокі

(поодинокий, груповий, куртинний)

Обсяг ушкодженої деревини на 1 гектарі (окомірно) 30 куб. метрів, у тому числі сухостійної 25 куб. метрів

Ознаки погіршення стану лісових насаджень виявив:

Г.М. Лісу

(посада)

22 05 2021 року

[підпис]

(підпис)

Козловська Н.М.

(ініціали та прізвище)

Помічник лісничого

(лісничий (помічник лісничого))

22 05 2021 року

[підпис]

(підпис)

Ковальчук А.В.

(ініціали та прізвище)

Висновок інженера відділу (сектору) охорони і захисту лісу державного лісгосподарського (лісомисливського) підприємства або представника державного спеціалізованого лісозахисного підприємства щодо необхідності здійснення лісозахисних чи інших заходів з поліпшення санітарного стану лісів за результатами огляду санітарного стану лісової ділянки:

Потрапляє санітарно-губітний вид лісової ділянки

Інженер ОЗЛ

(посада)

27. 05

2021 року

[підпис]

(підпис)

Майгун Ю.В.

(ініціали та прізвище)

ПОВІДОМЛЕННЯ
про появу ознак погіршення санітарного стану лісових насаджень

Житомирська

(Автономна Республіка Крим, область)

ДП «Олевське лісове господарство»

(найменування власника лісів, постійного лісокористувача)

Лісництво Сновидовицьке

квартал № 43 виділ № 67

урочище

ділянка № 1

площа 1,5 га

Таксаційна характеристика насадження

Склад 1003, вік 90 років, бонітет 2, середній діаметр 36 см,
середня висота 25 м, повнота 0,7, тип лісу В3ДС, рельєф рівнинний,
експозиція _____, ґрунт дерново підзолистий, підріст _____,
підлісок _____

Лісопатологічна характеристика насадження

Вид пошкодження насадження (лісова пожежа, буревій, сніголам, обледеніння, відмирання та всихання дерев, захаращеність, об'їдання шкідниками хвої/листя, наявність гусені, масовий літ метеликів, опадання хвої/листя, відлущення кори на стовбурах та інші ознаки, не характерні для нормального стану дерев)
Всихання дерев Величезний косяк

Ступінь пошкодження, ураження: Середнє

(поодинокі, слабке, середнє, сильне)

Вид розподілу пошкоджених дерев: 284 поодинокі

(поодинокі, групові, куртинні)

Обсяг ушкодженої деревини на 1 гектарі (окомірно) 55 куб. метрів, у тому числі сухостійної 40 куб. метрів

Ознаки погіршення стану лісових насаджень виявив:

В. М. Лісу

(посада)

27.05 2021 року

(підпис)

Козачок О.В.

(ініціали та прізвище)

Помічник лісничого

(лісничий (помічник лісничого))

27.05 2021 року

(підпис)

Ковальчук А.В.

(ініціали та прізвище)

Висновок інженера відділу (сектору) охорони і захисту лісу державного лісгосподарського (лісомисливського) підприємства або представника державного спеціалізованого лісозахисного підприємства щодо необхідності здійснення лісозахисних чи інших заходів з поліпшення санітарного стану лісів за результатами огляду санітарного стану лісової ділянки:
Потребує санітарної рубки Виділювати

Інженер ОЗЛ

(посада)

27.05

2021 року

(підпис)

Майгун Ю.В.

(ініціали та прізвище)

ПОВІДОМЛЕННЯ
про появу ознак погіршення санітарного стану лісових насаджень

Житомирська

(Автономна Республіка Крим, область)

ДП «Олевське лісове господарство»

(найменування власника лісів, постійного лісокористувача)

Лісництво Сновидовицьке урочище _____
квартал № 44 виділ № 78 ділянка № 1 площа 2,4 га

Таксаційна характеристика насадження

Склад 10C3 + Sn, вік 65 років, бонітет 1, середній діаметр 26 см,
середня висота 21 м, повнота 0,8, тип лісу B2Dc, рельєф рівнинний,
експозиція _____, ґрунт дерново підзолистий, підріст _____,
підлісок _____

Лісопатологічна характеристика насадження

Вид пошкодження насадження (лісова пожежа, буревій, сніголам, обледеніння, відмирання та всихання дерев, захаращеність, об'їдання шкідниками хвої/листя, наявність гусені, масовий літ метеликів, опадання хвої/листя, відлущення кори на стовбурах та інші ознаки, не характерні для нормального стану дерев)
Всихання дерев. Велх, буревій короїд

Ступінь пошкодження, ураження: Середнє
(поодинокі, слабке, середнє, сильне)

Вид розподілу пошкоджених дерев: Груповий
(поодинокий, груповий, куртинний)

Обсяг ушкодженої деревини на 1 гектарі (окомірно) 30 куб. метрів, у тому числі сухостійної 25 куб. метрів

Ознаки погіршення стану лісових насаджень виявив:

Б. м. лісу _____ Бур _____ Козловський Н.М.
(посада) (підпис) (ініціали та прізвище)
27 05 2021 року

Помічник лісничого _____ Ковальчук А.В.
(лісничий (помічник лісничого) (підпис) (ініціали та прізвище)
27 05 2021 року

Висновок інженера відділу (сектору) охорони і захисту лісу державного лісгосподарського (лісомисливського) підприємства або представника державного спеціалізованого лісозахисного підприємства щодо необхідності здійснення лісозахисних чи інших заходів з поліпшення санітарного стану лісів за результатами огляду санітарного стану лісової ділянки:
Потреба санітарної рубки виділкової

Інженер ОЗЛ
(посада)

(підпис)

Майгун Ю.В.
(ініціали та прізвище)

2021 року

27.05.

ПОВІДОМЛЕННЯ
про появу ознак погіршення санітарного стану лісових насаджень

Житомирська

(Автономна Республіка Крим, область)

ДП «Олевське лісове господарство»

(найменування власника лісів, постійного лісокористувача)

Лісництво Сновидовицьке

урочище _____

квартал № 51

виділ № 1

ділянка № _____

площа 0,5 га

Таксаційна характеристика насадження

Склад 66(60)4Бп+(3(120)) вік 66 років, бонітет 1, середній діаметр 24 см, середня висота 21 м, повнота 0,7, тип лісу Б3Д, рельєф рівнинний, експозиція _____, ґрунт дерново підзолистий, підріст _____, підлісок _____

Лісопатологічна характеристика насадження

Вид пошкодження насадження (лісова пожежа, буревій, сніголам, обледеніння, відмирання та всихання дерев, захаращеність, об'їдання шкідниками хвої/листя, наявність гусені, масовий літ метеликів, опадання хвої/листя, відлущення кори на стовбурах та інші ознаки, не характерні для нормального стану дерев)

Висихання дерев Висх: в сухостійному

Ступінь пошкодження, ураження: Сухостій

(поодинокі, слабке, середнє, сильне)

Вид розподілу пошкоджених дерев: поодинокі

(поодинокий, груповий, куртинний)

Обсяг ушкодженої деревини на 1 гектарі (окомірно) 35 куб. метрів, у тому числі сухостійної 30 куб. метрів

Ознаки погіршення стану лісових насаджень виявив:

Г. М. Лісу

(посада)

27 05

2021 року

(підпис)

Козачок О.В.

(ініціали та прізвище)

Помічник лісничого

(лісничий (помічник лісничого)

27 05

2021 року

(підпис)

Ковальчук А.В.

(ініціали та прізвище)

Висновок інженера відділу (сектору) охорони і захисту лісу державного лісгосподарського (лісомисливського) підприємства або представника державного спеціалізованого лісозахисного підприємства щодо необхідності здійснення лісозахисних чи інших заходів з поліпшення санітарного стану лісів за результатами огляду санітарного стану лісової ділянки:

Погіршення санітарного стану лісової ділянки

Інженер ОЗЛ

(посада)

27 05

2021 року

(підпис)

Майгун Ю.В.

(ініціали та прізвище)

ПОВІДОМЛЕННЯ
про появу ознак погіршення санітарного стану лісових насаджень

Житомирська

(Автономна Республіка Крим, область)

ДП «Олевське лісове господарство»

(найменування власника лісів, постійного лісокористувача)

Лісництво Сновидовицьке урочище _____
квартал № 52 виділ № 2 ділянка № _____ площа 2,2 га

Таксаційна характеристика насадження

Склад 10Б+Б0+В3, вік 64 років, бонітет 1, середній діаметр 24 см, середня висота 21 м, повнота 0,7, тип лісу 12С, рельєф рівнинний, експозиція _____, ґрунт дерново підзолистий, підріст _____, підлісок _____

Лісопатологічна характеристика насадження

Вид пошкодження насадження (лісова пожежа, буревій, сніголам, обледеніння, відмирання та всихання дерев, захаращеність, об'їдання шкідниками хвої/листя, наявність гусені, масовий літ метеликів, опадання хвої/листя, відлущення кори на стовбурах та інші ознаки, не характерні для нормального стану дерев)

Всихання дерев верхівковим кінцям

Ступінь пошкодження, ураження: середнє
(поодинокі, слабке, середнє, сильне)

Вид розподілу пошкоджених дерев: груповий
(поодинокі, груповий, куртинний)

Обсяг ушкодженої деревини на 1 гектарі (окомірно) 55 куб. метрів, у тому числі сухостійної 45 куб. метрів

Ознаки погіршення стану лісових насаджень виявив:

С.М.Н.Ч [підпис] Ковальчук О.В.
(посада) (підпис) (ініціали та прізвище)
22.05 2021 року

Помічник лісничого [підпис] Ковальчук А.В.
(лісничий (помічник лісничого)) (підпис) (ініціали та прізвище)
22.05 2021 року

Висновок інженера відділу (сектору) охорони і захисту лісу державного лісогосподарського (лісомисливського) підприємства або представника державного спеціалізованого лісозахисного підприємства щодо необхідності здійснення лісозахисних чи інших заходів з поліпшення санітарного стану лісів за результатами огляду санітарного стану лісової ділянки:

Погіршення санітарного стану лісової ділянки

Інженер ОЗЛ [підпис] Майгун Ю.В.
(посада) (підпис) (ініціали та прізвище)
27.05 2021 року

ПОВІДОМЛЕННЯ
про появу ознак погіршення санітарного стану лісових насаджень

Житомирська

(Автономна Республіка Крим, область)

ДП «Олевське лісове господарство»

(найменування власника лісів, постійного лісокористувача)

Лісництво Сновидовицьке

урочище _____

квартал № 65 виділ № 15

ділянка № 1 площа 4,8 га

Таксаційна характеристика насадження

Склад 961Бп, вік 70 років, бонітет 1, середній діаметр 28 см,
середня висота 24 м, повнота 0,7, тип лісу Б32С, рельєф рівнинний,
експозиція _____, ґрунт дерново підзолистий, підріст _____,
підлісок _____

Лісопатологічна характеристика насадження

Вид пошкодження насадження (лісова пожежа, буревій, сніголам, обледеніння, відмирання та всихання дерев, захаращеність, об'їдання шкідниками хвої/листя, наявність гусені, масовий літ метеликів, опадання хвої/листя, відлущення кори на стовбурах та інші ознаки, не характерні для нормального стану дерев)

Всихання дерев великобудиного

Ступінь пошкодження, ураження: середнє

(поодинокі, слабке, середнє, сильне)

Вид розподілу пошкоджених дерев: згруповані

(поодинокі, групові, куртинні)

Обсяг ушкодженої деревини на 1 гектарі (окомірно) 30 куб. метрів, у тому числі
сухостійної 25 куб. метрів

Ознаки погіршення стану лісових насаджень виявив:

Г. М. Ліс

(посада)

27.05 2021 року

(підпис)

Козачок О.В.

(ініціали та прізвище)

Помічник лісничого

(лісничий (помічник лісничого)

27.05 2021 року

(підпис)

Ковальчук А.В.

(ініціали та прізвище)

Висновок інженера відділу (сектору) охорони і захисту лісу державного лісгосподарського (лісомисливського) підприємства або представника державного спеціалізованого лісозахисного підприємства щодо необхідності здійснення лісозахисних чи інших заходів з поліпшення санітарного стану лісів за результатами огляду санітарного стану лісової ділянки:

Потребует санитарной рубки выдислово.

Інженер ОЗЛ

(посада)

27.05.

2021 року

(підпис)

Майгун Ю.В.

(ініціали та прізвище)

ПОВІДОМЛЕННЯ
про появу ознак погіршення санітарного стану лісових насаджень

Житомирська область

(Автономна Республіка Крим, область)

ДП «Олевське лісове господарство»

(найменування власника лісів, постійного лісокористувача)

Лісництво Юрівське

урочище _____

квартал № 17

виділ № 25

ділянка № _____ площа 1,5 га

Таксаційна характеристика насадження

Склад 9с316п, вік 41 років, бонітет 1, середній діаметр 16 см, середня висота 22 м,

повнота 0,60, тип лісу В30С, рельєф рівнинний, експозиція _____, ґрунт _____

_____, підріст _____, підлісок _____

Лісопатологічна характеристика насадження

Вид пошкодження насадження (лісова пожежа, буревій, сніголам, обледеніння, відмирання та всихання дерев, захаращеність, об'їдання шкідниками хвої/листя, наявність гусені, масовий літ метеликів, опадання хвої/листя, відлущення кори на стовбурах та інші ознаки, не характерні для нормального стану дерев)

Верхівковий короїд

Ступінь пошкодження, ураження: _____

Середнє
(поодинокі, слабке, середнє, сильне)

Вид розподілу пошкоджених дерев: _____

Груповий
(поодинокі, груповий, куртинний)

Обсяг ушкодженої деревини на 1 гектарі (окомірно) 40 куб. метрів, у тому числі сухостійної 40 куб. метрів

Ознаки погіршення стану лісових насаджень виявив:

м. лісу обх № 1

(посада)

26 05 2021 року

Пом. л-го

(лісничий (помічник лісничого)

31 05 2021 року

[підпис]
(підпис)

(підпис)

[підпис]
(підпис)

Хилочук С.А.

(ініціали та прізвище)

Нагорний В.А.

(ініціали та прізвище)

Висновок інженера відділу (сектору) охорони і захисту лісу державного лісгосподарського (лісомисливського) підприємства або представника державного спеціалізованого лісозахисного підприємства щодо необхідності здійснення лісозахисних чи інших заходів з поліпшення санітарного стану лісів за результатами огляду санітарного стану лісової ділянки:

Потребує СРВ

Інженер ОЗЛ

03 06 2021 року

Майгун Ю.В.

ПОВІДОМЛЕННЯ
про появу ознак погіршення санітарного стану лісових насаджень
Житомирська область

(Автономна Республіка Крим, область)

ДП «Олевське лісове господарство»

(найменування власника лісів, постійного лісокористувача)

Лісництво Юрівське

урочище _____

квартал № 37

виділ № 22

ділянка № 1

площа 10,2 га

Таксаційна характеристика насадження

Склад 8926n, вік 70 років, бонітет 1, середній діаметр 28 см, середня висота 25 м, повнота 0,70, тип лісу В30С, рельєф рівнинний, експозиція _____, ґрунт _____, підріст _____, підлісок _____

Лісопатологічна характеристика насадження

Вид пошкодження насадження (лісова пожежа, буревій, сніголам, обледеніння, відмирання та всихання дерев, захаращеність, об'їдання шкідниками хвої/листя, наявність гусені, масовий літ метеликів, опадання хвої/листя, відлущення кори на стовбурах та інші ознаки, не характерні для нормального стану дерев)

Лісова лісова пожежа

Ступінь пошкодження, ураження: _____

Середнє
(поодинокі, слабке, середнє, сильне)

Вид розподілу пошкоджених дерев: _____

Куртинний
(поодинокі, груповий, куртинний)

Обсяг ушкодженої деревини на 1 гектарі (окомірно) 31 куб. метрів, у тому числі сухостійної 31 куб. метрів

Ознаки погіршення стану лісових насаджень виявив:

м. лісу
(посада)

[підпис]
(підпис)

Суднач. С. М.
(ініціали та прізвище)

25 05 2021 року

Пом. л-го
(лісничий (помічник лісничого))

[підпис]
(підпис)

Нагорний В.А.
(ініціали та прізвище)

31 05 2021 року

Висновок інженера відділу (сектору) охорони і захисту лісу державного лісогосподарського (лісомисливського) підприємства або представника державного спеціалізованого лісозахисного підприємства щодо необхідності здійснення лісозахисних чи інших заходів з поліпшення санітарного стану лісів за результатами огляду санітарного стану лісової ділянки:

Потребує СРВ

Інженер ОЗЛ

Майгун Ю.В.

03 06 2021 року

ПОВІДОМЛЕННЯ
про появу ознак погіршення санітарного стану лісових насаджень
Житомирська область

(Автономна Республіка Крим, область)

ДП «Олевське лісове господарство»

(найменування власника лісів, постійного лісокористувача)

Лісництво Юрівське

урочище _____

квартал № 45 виділ № 7 ділянка № 1 площа 1,5 га

Таксаційна характеристика насадження

Склад Ювз+Бн+Ос, вік 71 років, бонітет 1А, середній діаметр 28 см, середня висота 26 м, повнота 0,70, тип лісу Вз Ос, рельєф рівнинний, експозиція _____, ґрунт _____, підріст _____, підлісок _____

Лісопатологічна характеристика насадження

Вид пошкодження насадження (лісова пожежа, буревій, сніголам, обледеніння, відмирання та всихання дерев, захаращеність, об'їдання шкідниками хвої/листя, наявність гусені, масовий літ метеликів, опадання хвої/листя, відлущення кори на стовбурах та інші ознаки, не характерні для нормального стану дерев)

лісова лісова пожежа

Ступінь пошкодження, ураження: _____
(поодинокі, слабке, середнє, сильне)

Вид розподілу пошкоджених дерев: _____
(поодинокий, груповий, куртинний)

Обсяг ушкодженої деревини на 1 гектарі (окомірно) 60 куб. метрів, у тому числі сухостійної 60 куб. метрів

Ознаки погіршення стану лісових насаджень виявив:

ст. м. лісу
(посада)

Етін
(підпис)

Ерошенко А.Ю.
(ініціали та прізвище)

25 05 2021 року

Пом. л-го
(лісничий (помічник лісничого))

Григор
(підпис)

Нагорний В.А.
(ініціали та прізвище)

31 05 2021 року

Висновок інженера відділу (сектору) охорони і захисту лісу державного лісогосподарського (лісомисливського) підприємства або представника державного спеціалізованого лісозахисного підприємства щодо необхідності здійснення лісозахисних чи інших заходів з поліпшення санітарного стану лісів за результатами огляду санітарного стану лісової ділянки:

Потребує СРВ

Інженер ОЗЛ

03 06 2021 року

Майгун Ю.В.

ПОВІДОМЛЕННЯ
про появу ознак погіршення санітарного стану лісових насаджень
Житомирська область

(Автономна Республіка Крим, область)

ДП «Олевське лісове господарство»

(найменування власника лісів, постійного лісокористувача)

Лісництво Юрівське

урочище _____

квартал № 48

виділ № 1

ділянка № _____ площа 4,8 га

Таксаційна характеристика насаджень

Склад 40% Дз. 25% В. 35%, вік 53 років, бонітет 1А, середній діаметр 28 см, середня висота 24 м, повнота 0,80, тип лісу Сз ГДС, рельєф рівнинний, експозиція _____, ґрунт _____, підріст _____, підлісок _____

Лісопатологічна характеристика насаджень

Вид пошкодження насаджень (лісова пожежа, буревій, сніголам, обледеніння, відмирання та всихання дерев, захаращеність, об'їдання шкідниками хвої/листя, наявність гусені, масовий літ метеликів, опадання хвої/листя, відлущення кори на стовбурах та інші ознаки, не характерні для нормального стану дерев)

Лісова лісова пожежа

Ступінь пошкодження, ураження: _____

Вередне
(поодинокі, слабке, середнє, сильне)

Вид розподілу пошкоджених дерев: _____

Груповий
(поодинокий, груповий, куртинний)

Обсяг ушкодженої деревини на 1 гектарі (окомірно) 85 куб. метрів, у тому числі сухостійної 85 куб. метрів

Ознаки погіршення стану лісових насаджень виявив:

м. лісу

(посада)

27 05 2021 року

Пом. л-го

(лісничий (помічник лісничого))

31 05 2021 року

(підпис)

(підпис)

Судноч С. М.

(ініціали та прізвище)

Нагорний В.А.

(ініціали та прізвище)

Висновок інженера відділу (сектору) охорони і захисту лісу державного лісгосподарського (лісомисливського) підприємства або представника державного спеціалізованого лісозахисного підприємства щодо необхідності здійснення лісозахисних чи інших заходів з поліпшення санітарного стану лісів за результатами огляду санітарного стану лісової ділянки:

Потребує СРВ

Інженер ОЗЛ

03 06 2021 року

Майгун Ю.В.

ПОВІДОМЛЕННЯ
про появу ознак погіршення санітарного стану лісових насаджень
Житомирська область

(Автономна Республіка Крим, область)

ДП «Олевське лісове господарство»

(найменування власника лісів, постійного лісокористувача)

Лісництво Юрівське

урочище _____

квартал № 48

виділ № 8

ділянка № _____

площа 2,5 га

Таксаційна характеристика насаджень

Склад 90% 10% 5%, вік 66 років, бонітет 1А, середній діаметр 28 см, середня висота 25 м, повнота 0,80, тип лісу С3 ГДС, рельєф рівнинний, експозиція _____, ґрунт _____, підріст _____, підлісок _____

Лісопатологічна характеристика насаджень

Вид пошкодження насаджень (лісова пожежа, буревій, сніголам, обледеніння, відмирання та всихання дерев, захаращеність, об'їдання шкідниками хвої/листя, наявність гусені, масовий літ метеликів, опадання хвої/листя, відлущення кори на стовбурах та інші ознаки, не характерні для нормального стану дерев)

Лісова лісова пожежа

Ступінь пошкодження, ураження: _____

Середнє
(поодинокі, слабке, середнє, сильне)

Вид розподілу пошкоджених дерев: _____

Куртинний
(поодинокі, груповий, куртинний)

Обсяг ушкодженої деревини на 1 гектарі (окомірно) 100 куб. метрів, у тому числі сухостійної 100 куб. метрів

Ознаки погіршення стану лісових насаджень виявив:

м. лісу

(посада)

27 05 2021 року

Пом. л-го

(лісничий (помічник лісничого))

31 05 2021 року

(підпис)

(підпис)

Суднач С.М.

(ініціали та прізвище)

Нагорний В.А.

(ініціали та прізвище)

Висновок інженера відділу (сектору) охорони і захисту лісу державного лісгосподарського (лісомисливського) підприємства або представника державного спеціалізованого лісозахисного підприємства щодо необхідності здійснення лісозахисних чи інших заходів з поліпшення санітарного стану лісів за результатами огляду санітарного стану лісової ділянки

Потребує СРВ

Інженер ОЗЛ

03 06 2021 року

Майгун Ю.В.

ПОВІДОМЛЕННЯ
про появу ознак погіршення санітарного стану лісових насаджень

Житомирська область

(Автономна Республіка Крим, область)

ДП «Олевське лісове господарство»

(найменування власника лісів, постійного лісокористувача)

Лісництво Юрівське

урочище _____

квартал № 51

виділ № 12

ділянка № 3

площа 4,6 га

Таксаційна характеристика насаджень

Склад 9915n, вік 46 років, бонітет 2, середній діаметр 18 см, середня висота 16 м, повнота 0,80, тип лісу Вч Ос, рельєф рівнинний, експозиція _____, ґрунт _____, підріст _____, підлісок _____

Лісопатологічна характеристика насаджень

Вид пошкодження насаджень (лісова пожежа, буревій, сніголам, обледеніння, відмирання та всихання дерев, захаращеність, об'їдання шкідниками хвої/листя, наявність гусені, масовий літ метеликів, опадання хвої/листя, відлущення кори на стовбурах та інші ознаки, не характерні для нормального стану дерев)

Гнилова лісова пожежа

Ступінь пошкодження, ураження: _____

Середнє
(поодинокі, слабе, середнє, сильне)

Вид розподілу пошкоджених дерев: _____

Гуртовий
(поодинокий, груповий, куртинний)

Обсяг ушкодженої деревини на 1 гектарі (окомірно) 60 куб. метрів, у тому числі сухостійної 60 куб. метрів

Ознаки погіршення стану лісових насаджень виявив:

ст. м. лісу
(посада)

(підпис)

Громенко А.Ю.
(ініціали та прізвище)

25 05 2021 року

Пом. л-го

(лісничий (помічник лісничого))

21 05 2021 року

(підпис)

Нагорний В.А.
(ініціали та прізвище)

Висновок інженера відділу (сектору) охорони і захисту лісу державного лісгосподарського (лісомисливського) підприємства або представника державного спеціалізованого лісозахисного підприємства щодо необхідності здійснення лісозахисних чи інших заходів з поліпшення санітарного стану лісів за результатами огляду санітарного стану лісової ділянки:

Потребує СРВ

Інженер ОЗЛ

Майгун Ю.В.

03 06 2021 року

**НУМЕРАЦІЙНА ВІДОМІСТЬ ДЕРЕВ,
призначених для вибіркової санітарної рубки**

Житомирська область

(Автономна Республіка Крим, область)

ДП "Олевське лісове господарство"

(найменування власника лісів, постійного лісокористувача)

Лісництво
квартал № 38

Руднянське
виділ № 23

урочище _____
ділянка № _____ площа 1,4 га

| Порядковий номер дерева | Порода | Ступінь товщини стовбурів, см | | | Категорія стану дерева, підстава відбору для рубки |
|-------------------------|--------|-------------------------------|-------------|----------|--|
| | | ділові | напівділові | дров'яні | |
| 1 | Дуб | | | 28 | VI Иссл. Третьяк |
| 2 | Сосна | | 24 | | VI Верхівка Кордун |
| 3 | Сосна | | 24 | 24 | VI -"- |
| 4 | -"- | | 24 | | VI -"- |
| 5 | -"- | | 24 | | VI -"- |
| 6 | -"- | | 24 | | VI -"- |
| 7 | -"- | | 24 | | VI -"- |
| 8 | -"- | | 28 | | VI -"- |
| 9 | -"- | | 28 | | VI -"- |
| 10 | -"- | | 24 | | VI -"- |
| 11 | -"- | | 24 | | VI -"- |
| 12 | | | | | |
| 13 | | | | | |
| 14 | | | | | |
| 15 | | | | | |
| 16 | | | | | |
| 17 | | | | | |
| 18 | | | | | |
| 19 | | | | | |
| 20 | | | | | |
| 21 | | | | | |
| 22 | | | | | |
| 23 | | | | | |
| 24 | | | | | |
| 25 | | | | | |
| 26 | | | | | |
| 27 | | | | | |
| 28 | | | | | |
| 29 | | | | | |
| 30 | | | | | |
| 31 | | | | | |
| 32 | | | | | |
| 33 | | | | | |

| Порядковий номер дерева | Порода | Ступінь товщини стовбурів, см | | | Категорія стану дерева, підстава відбору для рубки |
|-------------------------|--------|-------------------------------|-------------|----------|--|
| | | ділові | напівділові | дров'яні | |
| 34 | | | | | |
| 35 | | | | | |
| 36 | | | | | |
| 37 | | | | | |
| 38 | | | | | |
| 39 | | | | | |
| 40 | | | | | |
| 41 | | | | | |
| 42 | | | | | |
| 43 | | | | | |
| 44 | | | | | |
| 45 | | | | | |
| 46 | | | | | |
| 47 | | | | | |
| 48 | | | | | |
| 49 | | | | | |
| 50 | | | | | |
| 51 | | | | | |
| 52 | | | | | |
| 53 | | | | | |
| 54 | | | | | |
| 55 | | | | | |
| 56 | | | | | |
| 57 | | | | | |
| 58 | | | | | |
| 59 | | | | | |
| 60 | | | | | |
| 61 | | | | | |
| 62 | | | | | |
| 63 | | | | | |
| 64 | | | | | |
| 65 | | | | | |
| 66 | | | | | |

Всього пронумеровано дерев:

Одиннадцять

(кількість словами)

Використано вірити
Яценко

Нумерацію і перелік провели:

(посада)
Пом. 1-20
(посада)
м.р. Юсу
(посада)
18.05 2021 року

(підпис)
[підпис]
(підпис)
[підпис]
(підпис)
[підпис]

(ініціали та прізвище)
Яценко А.С.
(ініціали та прізвище)
Цибурський О.І.
(ініціали та прізвище)

НУМЕРАЦІЙНА ВІДОМІСТЬ ДЕРЕВ, призначених для вибіркової санітарної рубки

Житомирська область

(Автономна Республіка Крим, область)

ДП "Олевське лісове господарство"

(найменування власника лісів, постійного лісокористувача)

Лісництво
квартал № 39

Руднянське
виділ № 22.1

урочище _____
ділянка № 1 площа 0.6 га

| Порядковий номер дерева | Порода | Ступінь товщини стовбурів, см | | | Категорія стану дерева, підстава відбору для рубки |
|-------------------------|--------|-------------------------------|-------------|----------|--|
| | | ділові | напівділові | дров'яні | |
| 1 | сосна | | 24 | | VI беркш. каргої |
| 2 | - | 24 | | | VI - |
| 3 | - | 24 | | | VI - |
| 4 | - | | | 24 | VI - |
| 5 | - | | 24 | | VI - |
| 6 | - | 24 | | | VI - |
| 7 | - | | 24 | | VI - |
| 8 | - | | 24 | | VI - |
| 9 | - | 24 | | | VI - |
| 10 | - | | 24 | | VI - |
| 11 | - | | 24 | | VI - |
| 12 | - | | 24 | | VI - |
| 13 | - | 28 | | | VI - |
| 14 | - | 24 | | | VI - |
| 15 | - | | 24 | | VI - |
| 16 | - | 24 | | | VI - |
| 17 | - | 24 | | | VI - |
| 18 | | | | | |
| 19 | | | | | |
| 20 | | | | | |
| 21 | | | | | |
| 22 | | | | | |
| 23 | | | | | |
| 24 | | | | | |
| 25 | | | | | |
| 26 | | | | | |
| 27 | | | | | |
| 28 | | | | | |
| 29 | | | | | |
| 30 | | | | | |
| 31 | | | | | |
| 32 | | | | | |
| 33 | | | | | |

| Порядковий номер дерева | Порода | Ступінь товщини стовбурів, см | | | Категорія стану дерева, підстава відбору для рубки |
|-------------------------|--------|-------------------------------|-------------|----------|--|
| | | ділові | напівділові | дров'яні | |
| 34 | | | | | |
| 35 | | | | | |
| 36 | | | | | |
| 37 | | | | | |
| 38 | | | | | |
| 39 | | | | | |
| 40 | | | | | |
| 41 | | | | | |
| 42 | | | | | |
| 43 | | | | | |
| 44 | | | | | |
| 45 | | | | | |
| 46 | | | | | |
| 47 | | | | | |
| 48 | | | | | |
| 49 | | | | | |
| 50 | | | | | |
| 51 | | | | | |
| 52 | | | | | |
| 53 | | | | | |
| 54 | | | | | |
| 55 | | | | | |
| 56 | | | | | |
| 57 | | | | | |
| 58 | | | | | |
| 59 | | | | | |
| 60 | | | | | |
| 61 | | | | | |
| 62 | | | | | |
| 63 | | | | | |
| 64 | | | | | |
| 65 | | | | | |
| 66 | | | | | |

Всього пронумеровано дерев:

Сімнадцять

(кількість словами)

Нумерацію і перелік провели:

Пом. Л. 20

(посада)

М. Р. Лис

(посада)

М. Р. Лис

(посада)

18 05 20 21 року

(підпис)

(підпис)

(підпис)

Гуменко Н.С.

(ініціали та прізвище)

Чидицька О.В.

(ініціали та прізвище)

Мирошников Т.М.

(ініціали та прізвище)

НУМЕРАЦІЙНА ВІДОМІСТЬ ДЕРЕВ, призначених для вибіркової санітарної рубки

Житомирська область

(Автономна Республіка Крим, область)

ДП "Олевське лісове господарство"

(найменування власника лісів, постійного лісокористувача)

Лісництво

Руднянське

урочище

квартал № 39

виділ № 32

ділянка № 2

площа 6.1 га

| Порядковий номер дерева | Порода | Ступінь товщини стовбурів, см | | | Категорія стану дерева, підстава відбору для рубки |
|-------------------------|--------|-------------------------------|-------------|----------|--|
| | | ділові | напівділові | дров'яні | |
| 1 | сосна | | 24 | | VI Верх. корію |
| 2 | сосна | | 24 | | VI - " - |
| 3 | сосна | | 24 | | VI - " - |
| 4 | " | | 24 | | VI - " - |
| 5 | " | | 24 | | VI - " - |
| 6 | " | | 28 | | VI - " - |
| 7 | " | | 24 | | VI - " - |
| 8 | " | | | 24 | VI - " - |
| 9 | " | | 28 | | VI - " - |
| 10 | " | 24 | | | VI - " - |
| 11 | " | 24 | | | VI - " - |
| 12 | " | | 24 | | VI - " - |
| 13 | " | 28 | | | VI - " - |
| 14 | " | | 24 | | VI - " - |
| 15 | " | 28 | | | VI - " - |
| 16 | " | 28 | | | VI - " - |
| 17 | " | | 28 | | VI - " - |
| 18 | " | | 24 | | VI - " - |
| 19 | " | | 24 | | VI - " - |
| 20 | " | 24 | | | VI - " - |
| 21 | " | 24 | | | VI - " - |
| 22 | " | | 24 | | VI - " - |
| 23 | " | | 28 | | VI - " - |
| 24 | " | | 32 | | VI - " - |
| 25 | " | | 28 | | VI - " - |
| 26 | " | | | 44 | VI - " - |
| 27 | " | | 24 | | VI - " - |
| 28 | " | | | 32 | VI - " - |
| 29 | " | | | 32 | VI - " - |
| 30 | " | | | 36 | VI - " - |
| 31 | " | | | 28 | VI - " - |
| 32 | " | | 36 | | VI - " - |
| 33 | " | | | 28 | VI - " - |

| Порядковий номер дерева | Порода | Ступінь товщини стовбурів, см | | | Категорія стану дерева, підстава відбору для рубки |
|-------------------------|--------|-------------------------------|-------------|----------|--|
| | | ділові | напівділові | дров'яні | |
| 34 | сосна | | | 28 | Верх. корію |
| 35 | " | | 24 | | VI - " - |
| 36 | " | | 32 | | VI - " - |
| 37 | " | 24 | | | VI - " - |
| 38 | " | | 24 | | VI - " - |
| 39 | " | | 24 | | VI - " - |
| 40 | " | | 24 | | VI - " - |
| 41 | " | | 24 | | VI - " - |
| 42 | " | | 24 | | VI - " - |
| 43 | " | | 24 | | VI - " - |
| 44 | " | | 24 | | VI - " - |
| 45 | " | | 28 | | VI - " - |
| 46 | " | 24 | | | VI - " - |
| 47 | " | 24 | | | VI - " - |
| 48 | " | | 24 | | VI - " - |
| 49 | " | 24 | | | VI - " - |
| 50 | " | 24 | | | VI - " - |
| 51 | " | 24 | | | VI - " - |
| 52 | " | 28 | | | VI - " - |
| 53 | " | | 24 | | VI - " - |
| 54 | " | | 28 | | VI - " - |
| 55 | " | | 24 | | VI - " - |
| 56 | " | 28 | | | IV мех. пошкод. |
| 57 | " | 32 | | | IV мех. пошкод. |
| 58 | сосна | 24 | | | VI Верх. корію |
| 59 | " | 24 | | | VI - " - |
| 60 | " | | 24 | | VI - " - |
| 61 | " | | 24 | | VI - " - |
| 62 | сосна | 24 | | | VI - " - |
| 63 | " | | 24 | | VI - " - |
| 64 | сосна | 24 | | | VI - " - |
| 65 | сосна | 24 | | | VI - " - |
| 66 | сосна | 24 | | | VI - " - |

Всього пронумеровано дерев:

(КІЛЬКІСТЬ СЛОВАМИ)

Нумерацію і перелік провели:

Пом. А.Р.О

(посада)

М.Р. Кіс

(посада)

М.Р. Кіс

(посада)

28 05 2021 року

(підпис)

(підпис)

(підпис)

Яценко А.С.

(ініціали та прізвище)

Ум. дум. сов. О.В.

(ініціали та прізвище)

Мирошніков С.А.

(ініціали та прізвище)

(ініціали та прізвище)

**НУМЕРАЦІЙНА ВІДОМІСТЬ ДЕРЕВ,
призначених для вибіркової санітарної рубки**

Житомирська область

(Автономна Республіка Крим, область)

ДП "Олевське лісове господарство"

(найменування власника лісів, постійного лісокористувача)

Лісництво
квартал № 60

Руднянське
виділ № 16

урочище _____
ділянка № _____ площа 29 га

| Порядковий номер дерева | Порода | Ступінь товщини стовбурів, см | | | Категорія стану дерева, підстава відбору для рубки |
|-------------------------|--------|-------------------------------|-------------|----------|--|
| | | ділові | напівділові | дров'яні | |
| 1 | Сосна | 28 | | | VI Верх. кор. |
| 2 | Сосна | 24 | | | VI Ліс. |
| 3 | Сосна | 24 | | | VI Ліс. |
| 4 | Сосна | | 28 | | VI Ліс. |
| 5 | Сосна | | | 24 | VI Ліс. |
| 6 | Сосна | | | 24 | VI Ліс. |
| 7 | Сосна | 24 | | | IV мех. пошк. |
| 8 | Сосна | | 24 | | VI Верх. кор. |
| 9 | Сосна | 28 | | | VI Ліс. |
| 10 | Сосна | 24 | | | IV мех. пошк. |
| 11 | Сосна | 32 | | | IV мех. пошк. |
| 12 | Сосна | | 24 | | VI Верх. кор. |
| 13 | Сосна | 24 | | | IV мех. пошк. |
| 14 | | | | | |
| 15 | | | | | |
| 16 | | | | | |
| 17 | | | | | |
| 18 | | | | | |
| 19 | | | | | |
| 20 | | | | | |
| 21 | | | | | |
| 22 | | | | | |
| 23 | | | | | |
| 24 | | | | | |
| 25 | | | | | |
| 26 | | | | | |
| 27 | | | | | |
| 28 | | | | | |
| 29 | | | | | |
| 30 | | | | | |
| 31 | | | | | |
| 32 | | | | | |
| 33 | | | | | |

| Порядковий номер дерева | Порода | Ступінь товщини стовбурів, см | | | Категорія стану дерева, підстава відбору для рубки |
|-------------------------|--------|-------------------------------|-------------|----------|--|
| | | ділові | напівділові | дров'яні | |
| 34 | | | | | |
| 35 | | | | | |
| 36 | | | | | |
| 37 | | | | | |
| 38 | | | | | |
| 39 | | | | | |
| 40 | | | | | |
| 41 | | | | | |
| 42 | | | | | |
| 43 | | | | | |
| 44 | | | | | |
| 45 | | | | | |
| 46 | | | | | |
| 47 | | | | | |
| 48 | | | | | |
| 49 | | | | | |
| 50 | | | | | |
| 51 | | | | | |
| 52 | | | | | |
| 53 | | | | | |
| 54 | | | | | |
| 55 | | | | | |
| 56 | | | | | |
| 57 | | | | | |
| 58 | | | | | |
| 59 | | | | | |
| 60 | | | | | |
| 61 | | | | | |
| 62 | | | | | |
| 63 | | | | | |
| 64 | | | | | |
| 65 | | | | | |
| 66 | | | | | |

Всього пронумеровано дерев: _____

Шістьдесят шість
(КІЛЬКІСТЬ СЛОВАМИ)

Нумерацію і перелік провели:

(посада) _____
 (посада) _____
 (посада) _____

(підпис) _____
 (підпис) _____
 (підпис) _____

(ініціали та прізвище) _____
 (ініціали та прізвище) _____
 (ініціали та прізвище) _____

24 05 2021 року

НУМЕРАЦІЙНА ВІДОМІСТЬ ДЕРЕВ, призначених для вибіркової санітарної рубки

Житомирська область

(Автономна Республіка Крим, область)

ДП "Олевське лісове господарство"

(найменування власника лісів, постійного лісокористувача)

Лісництво

квартал № 60

виділ № 20

урочище

ділянка № _____ площа 6.9 га

| Порядковий номер дерева | Порода | Ступінь товщини стовбурів, см | | | Категорія стану дерева, підстава відбору для рубки |
|-------------------------|--------|-------------------------------|-------------|----------|--|
| | | ділові | напівділові | дров'яні | |
| 1 | Сосна | | 24 | | VI Верх. королі |
| 2 | - | | 28 | | VI - |
| 3 | - | | 24 | | VI - |
| 4 | - | 28 | | | VI - |
| 5 | - | 24 | | | VI - |
| 6 | - | 24 | | | VI - |
| 7 | - | | 24 | | VI - |
| 8 | - | 24 | | | VI - |
| 9 | - | 24 | | | VI - |
| 10 | - | 24 | | | VI - |
| 11 | - | | 24 | | VI - |
| 12 | - | | 24 | | VI - |
| 13 | - | 24 | | | VI - |
| 14 | - | | 24 | | VI - |
| 15 | - | 28 | | | VI - |
| 16 | - | 28 | | | IV мех. пошкод. |
| 17 | - | 24 | | | IV мех. пошкод. |
| 18 | | | | | |
| 19 | | | | | |
| 20 | | | | | |
| 21 | | | | | |
| 22 | | | | | |
| 23 | | | | | |
| 24 | | | | | |
| 25 | | | | | |
| 26 | | | | | |
| 27 | | | | | |
| 28 | | | | | |
| 29 | | | | | |
| 30 | | | | | |
| 31 | | | | | |
| 32 | | | | | |
| 33 | | | | | |

| Порядковий номер дерева | Порода | Ступінь товщини стовбурів, см | | | Категорія стану дерева, підстава відбору для рубки |
|-------------------------|--------|-------------------------------|-------------|----------|--|
| | | ділові | напівділові | дров'яні | |
| 34 | | | | | |
| 35 | | | | | |
| 36 | | | | | |
| 37 | | | | | |
| 38 | | | | | |
| 39 | | | | | |
| 40 | | | | | |
| 41 | | | | | |
| 42 | | | | | |
| 43 | | | | | |
| 44 | | | | | |
| 45 | | | | | |
| 46 | | | | | |
| 47 | | | | | |
| 48 | | | | | |
| 49 | | | | | |
| 50 | | | | | |
| 51 | | | | | |
| 52 | | | | | |
| 53 | | | | | |
| 54 | | | | | |
| 55 | | | | | |
| 56 | | | | | |
| 57 | | | | | |
| 58 | | | | | |
| 59 | | | | | |
| 60 | | | | | |
| 61 | | | | | |
| 62 | | | | | |
| 63 | | | | | |
| 64 | | | | | |
| 65 | | | | | |
| 66 | | | | | |

Всього пронумеровано дерев:

Сімнадцять
(кількість словами)

Нумерацію і перелік провели:

(посада)
М.М. Л.М.
(посада)
М.Р. Л.М.
(посада)
24 05 20 21 року

(підпис)
[підпис]
(підпис)
[підпис]
(підпис)

(ініціали та прізвище)
Л.М. Л.М.
(ініціали та прізвище)
Л.М. Л.М.
(ініціали та прізвище)

ДЕФЕКТНА ПОЛЬОВА ВІДОМІСТЬ призначених для вибіркової санітарної рубки ЖОУЛМГ

(Автономна Республіка Крим, область)

ДП Олевське ЛГ

(найменування власника лісів, постійного лісокористувача)

Лісництво - Покровське

квартал № 19

виділ № 22

урочище

ділянка № 2

площа 0,1 га

| Порядковий номер дерева | Порода | Ступінь товщини стовбурів, см | | | Категорія стану дерева, підстава вибору для рубки |
|----------------------------|--------|----------------------------------|-------------|----------|---|
| | | ділові | напівділові | дров'яні | |
| 1. | сосна | | 24 | | VI суховершинне |
| 2. | сосна | | 28 | | VI суховершинне |
| 3. | сосна | | 24 | | VI верх корою |
| 4. | сосна | | | 24 | VI втривач |
| 5. | сосна | | | 28 | VI втривач |
| 6. | сосна | | | 28 | VI верх корою |
| 7. | сосна | | | | |
| 8. | сосна | | | | |
| 9. | сосна | | | | |
| 10. | сосна | | | | |
| 11. | сосна | | | | |
| 12. | сосна | | | | |
| 13. | сосна | | | | |
| 14. | сосна | | | | |
| 15. | сосна | | | | |
| 16. | сосна | | | | |
| 17. | сосна | | | | |
| 18. | сосна | | | | |
| 19. | сосна | | | | |
| 20. | сосна | | | | |
| 21. | сосна | | | | |
| 22. | сосна | | | | |
| 23. | сосна | | | | |
| 24. | сосна | | | | |
| 25. | сосна | | | | |
| 26. | сосна | | | | |
| 27. | сосна | | | | |
| 28. | сосна | | | | |
| 29. | сосна | | | | |
| 30. | сосна | | | | |
| 31. | сосна | | | | |
| 32. | сосна | | | | |
| 33. | сосна | | | | |
| 34. | сосна | | | | |
| 35. | сосна | | | | |

| Порядковий номер дерева | Порода | Ступінь товщини стовбурів, см | | | Категорія стану дерева, підстава вибору для рубки |
|----------------------------|--------|----------------------------------|-------------|----------|---|
| | | ділові | напівділові | дров'яні | |
| 36. | | | | | |
| 37. | | | | | |
| 38. | | | | | |
| 39. | | | | | |
| 40. | | | | | |
| 41. | | | | | |
| 42. | | | | | |
| 43. | | | | | |
| 44. | | | | | |
| 45. | | | | | |
| 46. | | | | | |
| 47. | | | | | |
| 48. | | | | | |
| 49. | | | | | |
| 50. | | | | | |
| 51. | | | | | |
| 52. | | | | | |
| 53. | | | | | |
| 54. | | | | | |
| 55. | | | | | |
| 56. | | | | | |
| 57. | | | | | |
| 58. | | | | | |
| 59. | | | | | |
| 60. | | | | | |
| 61. | | | | | |
| 62. | | | | | |
| 63. | | | | | |
| 64. | | | | | |
| 65. | | | | | |
| 66. | | | | | |
| 67. | | | | | |
| 68. | | | | | |
| 69. | | | | | |
| 70. | | | | | |

Всього пронумеровано дерев:

шість

дерев

(кількість словами)

Нумерацію і перелік провели: В.О. Мокшій

пос. и - 2020

(посада)

ст. и. лісу

(посада)

и. лісу

(посада)

(підпис)

(підпис)

(підпис)

С.А. Дригаченко

Дригаченко С.А.

(ініціали та прізвище)

Міхал А.С.

(ініціали та прізвище)

Погорський В.В.

(ініціали та прізвище)

19 05 2021 року

ДЕФЕКТНА ПОЛЬОВА ВІДОМІСТЬ призначених для вибіркової санітарної рубки ЖОУЛМГ

(Автономна Республіка Крим, область)

ДП Олевське ЛГ

(найменування власника лісів, постійного лісокористувача)

Лісництво - Покровське

квартал № 29

виділ № 45

урочище

ділянка № 4

площа 1.6 га

| Порядковий номер дерева | Порода | Ступінь товщини стовбурів, см | | | Категорія стану дерева, підстава відбору для рубки |
|----------------------------|--------|----------------------------------|-------------|----------|--|
| | | ділові | напівділові | дров'яні | |
| 1. | сосна | | 24 | | VI верх корою |
| 2. | сосна | | 24 | | VI верх корою |
| 3. | сосна | | | 24 | VI верх корою |
| 4. | сосна | | 24 | | VI верх корою |
| 5. | сосна | | 24 | | VI верх корою |
| 6. | сосна | 24 | | | V суходерешини |
| 7. | сосна | 28 | | | VI верх корою |
| 8. | сосна | 32 | | | III без верхини |
| 9. | сосна | 28 | | | III без верхини |
| 10. | сосна | | 32 | | VI верх корою |
| 11. | сосна | 32 | | | V суходерешини |
| 12. | сосна | | 28 | | VI верх корою |
| 13. | сосна | 24 | | | V суходерешини |
| 14. | сосна | | 24 | | VI верх корою |
| 15. | сосна | | 32 | | VI верх корою |
| 16. | сосна | | | 28 | VI верх корою |
| 17. | сосна | | 32 | | VI верх корою |
| 18. | сосна | | | 24 | VI верх корою |
| 19. | сосна | | 28 | | V виродини |
| 20. | сосна | 40 | | | V виродини |
| 21. | сосна | 28 | | | III кахми від осі |
| 22. | сосна | | 28 | | VI верх корою |
| 23. | сосна | | 24 | | VI верх корою |
| 24. | сосна | | 24 | | VI верх корою |
| 25. | сосна | 28 | | | IV верхівка корою |
| 26. | сосна | | 28 | | VI верх корою |
| 27. | сосна | | 28 | | VI верх корою |
| 28. | сосна | 24 | | | III кахми від осі |
| 29. | сосна | 24 | | | III кахми від осі |
| 30. | сосна | | 28 | | VI верх корою |
| 31. | сосна | | 32 | | VI верх корою |
| 32. | сосна | | | 28 | VI верх корою |
| 33. | сосна | | 28 | | VI верх корою |
| 34. | сосна | | | 24 | VI верх корою |
| 35. | сосна | | 28 | | VI верх корою |

| Порядковий номер дерева | Порода | Ступінь товщини стовбурів, см | | | Категорія стану дерева, підстава відбору для рубки |
|----------------------------|--------|----------------------------------|-------------|----------|--|
| | | ділові | напівділові | дров'яні | |
| 36. | сосна | 24 | | | IV суходерешини |
| 37. | сосна | 24 | | | V верх корою |
| 38. | сосна | 24 | | | III кахми від осі |
| 39. | сосна | 36 | | | V верх корою |
| 40. | сосна | | 36 | | VI верх корою |
| 41. | сосна | 36 | | | V верх корою |
| 42. | сосна | | | 28 | VI верх корою |
| 43. | сосна | | | 28 | VI верх корою |
| 44. | | | | | |
| 45. | | | | | |
| 46. | | | | | |
| 47. | | | | | |
| 48. | | | | | |
| 49. | | | | | |
| 50. | | | | | |
| 51. | | | | | |
| 52. | | | | | |
| 53. | | | | | |
| 54. | | | | | |
| 55. | | | | | |
| 56. | | | | | |
| 57. | | | | | |
| 58. | | | | | |
| 59. | | | | | |
| 60. | | | | | |
| 61. | | | | | |
| 62. | | | | | |
| 63. | | | | | |
| 64. | | | | | |
| 65. | | | | | |
| 66. | | | | | |
| 67. | | | | | |
| 68. | | | | | |
| 69. | | | | | |
| 70. | | | | | |

Всього пронумеровано дерев:

сорок

Нумерацію і перелік провели:

В.О. Мискин
посм. 11.2020

(посада)

М.М. М'ясу

(посада)

М.М. М'ясу

(посада)

(кількість словами)

(підпис)

(підпис)

(підпис)

Григорук С.А.

Григорук А.В.

(ініціали та прізвище)

Міхал А.С.

(ініціали та прізвище)

Наманко А.А.

(ініціали та прізвище)

28 05 2021 року

ДП Олевське ЛГ

площа 1.0 га

[illegible]

(кількість словами)

est. 4000000

26 05 2021 року

(ініціали та прізвище)

(ініціали та прізвище)

Намечено *А.А.*
(ІНІЦІАЛИ ТА ПРІЗВИЩЕ)

ДЕФЕКТНА ПОЛЬОВА ВІДОМІСТЬ

призначених для вибіркової санітарної рубки

ЖОУЛМГ

(Автономна Республіка Крим, область)

ДП Олевське ЛГ

(найменування власника лісів, постійного лісокористувача)

Лісництво - Покровське
квартал № 33

виділ № 3

урочище

ділянка № 1 площа 0,7 га

| Порядковий номер дерева | Порода | Ступінь товщини стовбурів, см | | | Категорія стану дерева, підстава відбору для рубки |
|----------------------------|--------|----------------------------------|-------------|----------|--|
| | | ділові | напівділові | дров'яні | |
| 1. | сосна | | | 24 | VI верх корою |
| 2. | сосна | | 27 | | VI верх корою |
| 3. | сосна | 24 | | | III без верхівки |
| 4. | сосна | | 27 | | VI верх корою |
| 5. | сосна | 24 | | | IV нижня бідою |
| 6. | сосна | | | 24 | VI верх корою |
| 7. | сосна | 24 | | | IV сухостій |
| 8. | сосна | 28 | | | VI верх корою |
| 9. | сосна | 24 | | | V без верхівки |
| 10. | сосна | | | 24 | VI верх корою |
| 11. | сосна | 28 | | | VI верх корою |
| 12. | сосна | 24 | | | VI верх корою |
| 13. | сосна | | 28 | | VI верх корою |
| 14. | сосна | | 32 | | -II- |
| 15. | сосна | | 24 | | -II- |
| 16. | сосна | | 32 | | -II- |
| 17. | сосна | | 24 | | -II- |
| 18. | сосна | 24 | | | V без верхівки |
| 19. | сосна | | 28 | | VI верх корою |
| 20. | сосна | 32 | | | V вкритий |
| 21. | сосна | | | 28 | VI верх корою |
| 22. | сосна | 28 | | | III нижня бідою |
| 23. | сосна | 24 | | | IV сухостій |
| 24. | сосна | | | | |
| 25. | сосна | | | | |
| 26. | сосна | | | | |
| 27. | сосна | | | | |
| 28. | сосна | | | | |
| 29. | сосна | | | | |
| 30. | сосна | | | | |
| 31. | сосна | | | | |
| 32. | сосна | | | | |
| 33. | сосна | | | | |
| 34. | сосна | | | | |
| 35. | сосна | | | | |

| Порядковий номер дерева | Порода | Ступінь товщини стовбурів, см | | | Категорія стану дерева, підстава відбору для рубки |
|----------------------------|--------|----------------------------------|-------------|----------|--|
| | | ділові | напівділові | дров'яні | |
| 36. | | | | | |
| 37. | | | | | |
| 38. | | | | | |
| 39. | | | | | |
| 40. | | | | | |
| 41. | | | | | |
| 42. | | | | | |
| 43. | | | | | |
| 44. | | | | | |
| 45. | | | | | |
| 46. | | | | | |
| 47. | | | | | |
| 48. | | | | | |
| 49. | | | | | |
| 50. | | | | | |
| 51. | | | | | |
| 52. | | | | | |
| 53. | | | | | |
| 54. | | | | | |
| 55. | | | | | |
| 56. | | | | | |
| 57. | | | | | |
| 58. | | | | | |
| 59. | | | | | |
| 60. | | | | | |
| 61. | | | | | |
| 62. | | | | | |
| 63. | | | | | |
| 64. | | | | | |
| 65. | | | | | |
| 66. | | | | | |
| 67. | | | | | |
| 68. | | | | | |
| 69. | | | | | |
| 70. | | | | | |

Всього пронумеровано дерев:

двомастами

(кількість словами)

Нумерацію і перелік провели:

посада, м. 2020

(посада)

м. м. м. м. м. м.

(посада)

м. м. м. м. м. м.

(посада)

(підпис)

(підпис)

(підпис)

Дрибиченко С. А.
Дрибиченко А. В.

(ініціали та прізвище)

Міша А. С.

(ініціали та прізвище)

Ковальчук О. В.

(ініціали та прізвище)

24 05 2021 року

ДЕФЕКТНА ПОЛЬОВА ВІДОМІСТЬ призначених для вибіркової санітарної рубки ЖОУЛМГ

(Автономна Республіка Крим, область)

ДП Олевське ЛГ

(найменування власника лісів, постійного лісокористувача)

Лісництво - Покровське
квартал № 33

виділ № 5

урочище
ділянка № 1 площа 0.5 га

| Порядковий номер дерева | Порода | Ступінь товщини стовбурів, см | | | Категорія стану дерева, підстава вибору для рубки |
|----------------------------|--------|----------------------------------|-------------|----------|---|
| | | ділові | напівділові | дров'яні | |
| 1. | сосна | | 24 | | VI верх корою |
| 2. | сосна | | | 24 | VI верх корою |
| 3. | сосна | 24 | | | III нахили відосі |
| 4. | сосна | | | 28 | VI верх корою |
| 5. | сосна | | 24 | | VI верх корою |
| 6. | сосна | | 28 | | III верх корою |
| 7. | сосна | | | 24 | VI верх корою |
| 8. | сосна | | 24 | | VI верх корою |
| 9. | сосна | 24 | | | III верх корою |
| 10. | сосна | | 28 | | VI верх корою |
| 11. | сосна | | 24 | | VI верх корою |
| 12. | сосна | | | 28 | VI верх корою |
| 13. | сосна | 24 | | | V вилуповані |
| 14. | сосна | | 28 | | VI верх корою |
| 15. | сосна | | 24 | | VI верх корою |
| 16. | сосна | | 32 | | V суковаті |
| 17. | сосна | | 24 | | IV бурелом |
| 18. | сосна | | | 32 | VI верх корою |
| 19. | сосна | | 28 | | V вилуповані |
| 20. | сосна | 28 | | | III нахили відосі |
| 21. | сосна | | | | |
| 22. | сосна | | | | |
| 23. | сосна | | | | |
| 24. | сосна | | | | |
| 25. | сосна | | | | |
| 26. | сосна | | | | |
| 27. | сосна | | | | |
| 28. | сосна | | | | |
| 29. | сосна | | | | |
| 30. | сосна | | | | |
| 31. | сосна | | | | |
| 32. | сосна | | | | |
| 33. | сосна | | | | |
| 34. | сосна | | | | |
| 35. | сосна | | | | |

| Порядковий номер дерева | Порода | Ступінь товщини стовбурів, см | | | Категорія стану дерева, підстава вибору для рубки |
|----------------------------|--------|----------------------------------|-------------|----------|---|
| | | ділові | напівділові | дров'яні | |
| 36 | | | | | |
| 37 | | | | | |
| 38 | | | | | |
| 39 | | | | | |
| 40 | | | | | |
| 41 | | | | | |
| 42 | | | | | |
| 43 | | | | | |
| 44 | | | | | |
| 45 | | | | | |
| 46 | | | | | |
| 47 | | | | | |
| 48 | | | | | |
| 49 | | | | | |
| 50 | | | | | |
| 51 | | | | | |
| 52 | | | | | |
| 53 | | | | | |
| 54 | | | | | |
| 55 | | | | | |
| 56 | | | | | |
| 57 | | | | | |
| 58 | | | | | |
| 59 | | | | | |
| 60 | | | | | |
| 61 | | | | | |
| 62 | | | | | |
| 63 | | | | | |
| 64 | | | | | |
| 65 | | | | | |
| 66 | | | | | |
| 67 | | | | | |
| 68 | | | | | |
| 69 | | | | | |
| 70 | | | | | |

Всього пронумеровано дерев:

двадцять дерева
(кількість словами)

Нумерацію і перелік провели:

В.О. Мисик
пом. ч. 200
(посада)

С.М. Мис
(посада)

М. Мис
(посада)

[Підпис]
(підпис)

[Підпис]
(підпис)

[Підпис]
(підпис)

Григорук С.А.
Олександр А.В.
(ініціали та прізвище)

Мис А.С.
(ініціали та прізвище)

Коваленко О.Д.
(ініціали та прізвище)

ДЕФЕКТНА ПОЛЬОВА ВІДОМІСТЬ

призначених для вибіркової санітарної рубки

ЖОУЛМГ

(Автономна Республіка Крим, область)

ДП Олевське ЛГ

(найменування власника лісів, постійного лісокористувача)

Лісництво - Покровське
квартал № 36

виділ № 13

урочище

ділянка № 1

площа 1,6 га

| Порядковий номер дерева | Порода | Ступінь товщини стовбурів, см | | | Категорія стану дерева, підстава вибору для рубки |
|----------------------------|--------|----------------------------------|-------------|----------|---|
| | | ділові | напівділові | дров'яні | |
| 1. | сосна | | | 40 | VI Березови |
| 2. | сосна | 24 | | | VI Верхів. короїд |
| 3. | сосна | | 24 | | VI Березови |
| 4. | сосна | | 24 | | VI Верхів. короїд |
| 5. | сосна | 32 | | | VI Верхів. короїд |
| 6. | сосна | 24 | | | VI Березови |
| 7. | сосна | | 24 | | VI Верхів. короїд |
| 8. | сосна | | 24 | | VI Березови |
| 9. | сосна | | 28 | | IV Верх. короїд |
| 10. | сосна | 24 | | | VI Верхів. короїд |
| 11. | сосна | | 28 | | IV Верх. короїд |
| 12. | сосна | 32 | | | VI Верхів. короїд |
| 13. | сосна | | 24 | | VI Верх. короїд |
| 14. | сосна | 24 | | | VI Верхів. короїд |
| 15. | сосна | | 28 | | IV Березови |
| 16. | сосна | | 28 | | IV Березови |
| 17. | сосна | 24 | | | VI Верхів. короїд |
| 18. | сосна | | 24 | | VI Березови |
| 19. | сосна | | 24 | | VI Березови |
| 20. | сосна | 28 | | | VI Верхів. короїд |
| 21. | сосна | | 28 | | VI Березови |
| 22. | сосна | | 24 | | VI Верх. короїд |
| 23. | сосна | | 24 | | VI Верх. короїд |
| 24. | сосна | | 28 | | IV Верх. короїд |
| 25. | сосна | 28 | | | VI Верхів. короїд |
| 26. | сосна | | 28 | | VI Верх. короїд |
| 27. | сосна | | 24 | | VI Верх. короїд |
| 28. | сосна | | 24 | | VI Верх. короїд |
| 29. | сосна | 28 | | | VI Верхів. короїд |
| 30. | сосна | | 32 | | IV Верх. короїд |
| 31. | сосна | | 24 | | VI Верх. короїд |
| 32. | сосна | 32 | | | VI Верхів. короїд |
| 33. | сосна | | 24 | | IV Верх. короїд |
| 34. | сосна | | 32 | | IV Верх. короїд |
| 35. | сосна | | | 24 | IV Верх. короїд |

| Порядковий номер дерева | Порода | Ступінь товщини стовбурів, см | | | Категорія стану дерева, підстава вибору для рубки |
|----------------------------|--------|----------------------------------|-------------|----------|---|
| | | ділові | напівділові | дров'яні | |
| 36. | сосна | | 32 | | VI Верх. короїд |
| 37. | | | | 24 | VI Верх. короїд |
| 38. | | | | 24 | VI Верх. короїд |
| 39. | | | | 28 | VI Верх. короїд |
| 40. | | | | 28 | VI Верх. короїд |
| 41. | | | | 32 | VI Верх. короїд |
| 42. | | | | 28 | VI Верх. короїд |
| 43. | | | | 28 | VI Березови |
| 44. | | | | | |
| 45. | | | | | |
| 46. | | | | | |
| 47. | | | | | |
| 48. | | | | | |
| 49. | | | | | |
| 50. | | | | | |
| 51. | | | | | |
| 52. | | | | | |
| 53. | | | | | |
| 54. | | | | | |
| 55. | | | | | |
| 56. | | | | | |
| 57. | | | | | |
| 58. | | | | | |
| 59. | | | | | |
| 60. | | | | | |
| 61. | | | | | |
| 62. | | | | | |
| 63. | | | | | |
| 64. | | | | | |
| 65. | | | | | |
| 66. | | | | | |
| 67. | | | | | |
| 68. | | | | | |
| 69. | | | | | |
| 70. | | | | | |

Всього пронумеровано дерев:

Сорок Три дерева

(кількість словами)

Нумерацію і перелік провели:

ном. зідсаного

(посада)

сес. сідсу

(посада)

ст. сідсу

(посада)

в.д. місний

21 05

20 21 року

[підпис]
(підпис)

[підпис]
(підпис)

[підпис]
(підпис)

Охрещук С. В.

(ініціали та прізвище)

Кораченко О. Е.

(ініціали та прізвище)

Смоєстико Р. І.

(ініціали та прізвище)

Фривітний С. А.

ДЕФЕКТНА ПОЛЬОВА ВІДОМІСТЬ призначених для вибіркової санітарної рубки

ЖОУЛМГ

(Автономна Республіка Крим, область)

ДП Олевське ЛГ

(найменування власника лісів, постійного лісокористувача)

Лісництво - Покровське
квартал № 38

виділ № 22

урочище
ділянка № 1

площа 0.5 га

| Порядковий номер дерева | Порода | Ступінь товщини стовбурів, см | | | Категорія стану дерева, підстава вибору для рубки |
|----------------------------|--------|----------------------------------|-------------|----------|---|
| | | ділові | напівділові | дров'яні | |
| 1. | сосна | 24 | | | III нахил від осі |
| 2. | сосна | | | 24 | VI верх корою |
| 3. | сосна | | 24 | | VI верх корою |
| 4. | сосна | | | 32 | VI верх корою |
| 5. | сосна | | 24 | | VI верх корою |
| 6. | сосна | | 28 | | V архівальний |
| 7. | сосна | 32 | | | IV гірський |
| 8. | сосна | | | 24 | VI верх корою |
| 9. | сосна | 24 | | | VI верх корою |
| 10. | сосна | | | | |
| 11. | сосна | | | | |
| 12. | сосна | | | | |
| 13. | сосна | | | | |
| 14. | сосна | | | | |
| 15. | сосна | | | | |
| 16. | сосна | | | | |
| 17. | сосна | | | | |
| 18. | сосна | | | | |
| 19. | сосна | | | | |
| 20. | сосна | | | | |
| 21. | сосна | | | | |
| 22. | сосна | | | | |
| 23. | сосна | | | | |
| 24. | сосна | | | | |
| 25. | сосна | | | | |
| 26. | сосна | | | | |
| 27. | сосна | | | | |
| 28. | сосна | | | | |
| 29. | сосна | | | | |
| 30. | сосна | | | | |
| 31. | сосна | | | | |
| 32. | сосна | | | | |
| 33. | сосна | | | | |
| 34. | сосна | | | | |
| 35. | сосна | | | | |

| Порядковий номер дерева | Порода | Ступінь товщини стовбурів, см | | | Категорія стану дерева, підстава вибору для рубки |
|----------------------------|--------|----------------------------------|-------------|----------|---|
| | | ділові | напівділові | дров'яні | |
| 36 | | | | | |
| 37 | | | | | |
| 38 | | | | | |
| 39 | | | | | |
| 40 | | | | | |
| 41 | | | | | |
| 42 | | | | | |
| 43 | | | | | |
| 44 | | | | | |
| 45 | | | | | |
| 46 | | | | | |
| 47 | | | | | |
| 48 | | | | | |
| 49 | | | | | |
| 50 | | | | | |
| 51 | | | | | |
| 52 | | | | | |
| 53 | | | | | |
| 54 | | | | | |
| 55 | | | | | |
| 56 | | | | | |
| 57 | | | | | |
| 58 | | | | | |
| 59 | | | | | |
| 60 | | | | | |
| 61 | | | | | |
| 62 | | | | | |
| 63 | | | | | |
| 64 | | | | | |
| 65 | | | | | |
| 66 | | | | | |
| 67 | | | | | |
| 68 | | | | | |
| 69 | | | | | |
| 70 | | | | | |

Всього пронумеровано дерев:

Нумерацію і перелік провели:

В.С. Ісєнко
посада

М.М. Ісєнко
посада

М.М. Ісєнко
посада

дефект дерев

(кількість словами)

Дригачевський С.А.

(підпис)

(ініціали та прізвище)

(підпис)

(ініціали та прізвище)

(підпис)

(ініціали та прізвище)

ДЕФЕКТНА ПОЛЬОВА ВІДОМІСТЬ

призначених для вибіркової санітарної рубки

ЖОУЛМГ

(Автономна Республіка Крим, область)

ДП Олевське ЛГ

(найменування власника лісів, постійного лісокористувача)

Лісництво - Покровське

квартал № 39

виділ № 24

урочище

ділянка №

площа 9.6

га

| Порядковий номер дерева | Порода | Ступінь товщини стовбурів, см | | | Категорія стану дерева, підстава вибору для рубки |
|----------------------------|--------|----------------------------------|-------------|----------|---|
| | | літові | напівлітові | дров'яні | |
| 1. | сосна | | 24 | | V сучковершинник |
| 2. | сосна | | | 24 | VI верх корою |
| 3. | сосна | 28 | | | III кохали від осі |
| 4. | сосна | 24 | | | III - II - |
| 5. | сосна | | 28 | | VI верх корою |
| 6. | сосна | | 24 | | VI верх корою |
| 7. | сосна | | | 28 | VI верх корою |
| 8. | сосна | | 24 | | IV сучковершинник |
| 9. | сосна | 28 | | | III кохали від осі |
| 10. | сосна | | 28 | | V верх корою |
| 11. | сосна | | 24 | | V верх корою |
| 12. | сосна | 24 | | | II кохали від осі |
| 13. | сосна | | | 28 | VI верх корою |
| 14. | сосна | | 24 | | V сучковершинник |
| 15. | сосна | | 32 | | V сучковершинник |
| 16. | сосна | | | 24 | VI верх корою |
| 17. | сосна | | 36 | | V верх корою |
| 18. | сосна | | 24 | | VI верх корою |
| 19. | сосна | 28 | | | III кохали від осі |
| 20. | сосна | | | 28 | VI верх корою |
| 21. | сосна | | 24 | | V верх корою |
| 22. | сосна | | 28 | | V верх корою |
| 23. | сосна | 28 | | | III бурхисом |
| 24. | сосна | | 24 | | IV сучковершинник |
| 25. | сосна | | 36 | | II - II - |
| 26. | сосна | | 28 | | IV - II - |
| 27. | сосна | 24 | | | III кохали від осі |
| 28. | сосна | | | 28 | VI верх корою |
| 29. | сосна | | 24 | | V сучковершинник |
| 30. | сосна | | 28 | | V - II - |
| 31. | сосна | 28 | | | III кохали від осі |
| 32. | сосна | | 24 | | V сучковершинник |
| 33. | сосна | | 28 | | V сучковершинник |
| 34. | сосна | | | 28 | VI верх корою |
| 35. | сосна | | 24 | | IV сучковершинник |

| Порядковий номер дерева | Порода | Ступінь товщини стовбурів, см | | | Категорія стану дерева, підстава вибору для рубки |
|----------------------------|--------|----------------------------------|-------------|----------|---|
| | | літові | напівлітові | дров'яні | |
| 36. | сосна | | 24 | | V сучковершинник |
| 37. | сосна | | | 32 | VI верх корою |
| 38. | сосна | | 28 | | V верх корою |
| 39. | сосна | | 24 | | VI верх корою |
| 40. | сосна | 24 | | | IV кохали від осі |
| 41. | сосна | 28 | | | III - II - |
| 42. | сосна | | | 32 | VI верх корою |
| 43. | сосна | | 24 | | V шех пошкодж |
| 44. | сосна | | 28 | | V шех пошкодж |
| 45. | сосна | | | 24 | VI верх корою |
| 46. | сосна | 28 | | | III кохали від осі |
| 47. | сосна | | 24 | | V верх корою |
| 48. | сосна | | 28 | | V верх корою |
| 49. | сосна | | | 32 | VI верх корою |
| 50. | сосна | | 24 | | V шех пошкодж |
| 51. | сосна | | | 28 | VI верх корою |
| 52. | сосна | 28 | | | III вітрован |
| 53. | сосна | | 24 | | III вітрован |
| 54. | сосна | | | 32 | VI верх корою |
| 55. | сосна | | 28 | | VI верх корою |
| 56. | сосна | 24 | | | III вітрован |
| 57. | сосна | | 24 | | IV верх корою |
| 58. | сосна | | | 36 | VI верх корою |
| 59. | сосна | | | 24 | VI верх корою |
| 60. | сосна | | 28 | | V сучковершинник |
| 61. | сосна | | 24 | | IV сучковершинник |
| 62. | сосна | | | 28 | VI верх корою |
| 63. | сосна | 36 | | | III кохали від осі |
| 64. | сосна | | 24 | | IV шех пошкодж |
| 65. | сосна | | 28 | | IV шех пошкодж |
| 66. | сосна | | | 24 | VI верх корою |
| 67. | сосна | 24 | | | IV шех пошкодж |
| 68. | сосна | | | 28 | VI верх корою |
| 69. | сосна | | 24 | | V шех пошкодж |
| 70. | сосна | | | 28 | VI верх корою |

Всього пронумеровано дерев:

(кількість словами)

Нумерацію і перелік провели:

(посада)

(посада)

(посада)

(підпис)

(підпис)

(підпис)

(ініціали та прізвище)

(ініціали та прізвище)

(ініціали та прізвище)

2021 року

ДЕФЕКТНА ПОЛЬОВА ВІДОМІСТЬ призначених для вибіркової санітарної рубки

ЖОУЛМГ

(Автономна Республіка Крим, область)

ДП Олевське ЛГ

(найменування власника лісів, постійного лісокористувача)

Лісництво - Покровське
квартал № 39

виділ № 24

урочище

ділянка №

площа 9,6 га

| Порядковий номер дерева | Порода | Ступінь товщини стовбурів, см | | | Категорія стану дерева, підстава вибору для рубки |
|----------------------------|--------|----------------------------------|-------------|----------|---|
| | | ділові | напівділові | дров'яні | |
| 71 | сосна | | 28 | | VI верх корою |
| 72 | сосна | | 24 | | VI верх корою |
| 73 | сосна | 24 | | | III бітловач |
| 74 | сосна | | | 24 | VI верх корою |
| 75 | сосна | | 24 | | VI верх корою |
| 76 | сосна | | | 28 | VI верх корою |
| 77 | сосна | 28 | | | III кохли біг ої |
| 78 | сосна | | 24 | | VI верх корою |
| 79 | сосна | | 28 | | VI верх корою |
| 80 | сосна | | | 28 | VI верх корою |
| 81 | сосна | | 24 | | VI верх корою |
| 82 | сосна | | | 24 | VI верх корою |
| 83 | сосна | 24 | | | III бітловач |
| 84 | сосна | 22 | | | III - II |
| 85 | сосна | | 24 | | VI верх корою |
| 86 | сосна | | | 28 | VI верх корою |
| 87 | сосна | 28 | | | III бітловач |
| 88 | сосна | | 28 | | VI верх корою |
| 89 | сосна | | 24 | | VI верх корою |
| 90 | сосна | | | 28 | VI верх корою |
| 91 | сосна | 32 | | | V бурелом |
| 92 | сосна | | 24 | | V бурелом |
| 93 | сосна | | | 24 | VI верх корою |
| 94 | сосна | | 28 | | VI - II |
| 95 | сосна | | | 28 | VI верх корою |
| 96 | сосна | | 24 | | VI - II |
| 97 | сосна | | 32 | | VI - II |
| 98 | сосна | | 28 | | VI - II |
| 99 | сосна | 24 | | | IV суковершиння |
| 100 | сосна | | 24 | | VI верх корою |
| 101 | сосна | | | 28 | VI верх корою |
| 102 | сосна | | 28 | | VI - II |
| 103 | сосна | | | 24 | VI верх корою |
| 104 | сосна | | 24 | | VI - II |
| 105 | сосна | | 32 | | VI - II |

| Порядковий номер дерева | Порода | Ступінь товщини стовбурів, см | | | Категорія стану дерева, підстава вибору для рубки |
|----------------------------|--------|----------------------------------|-------------|----------|---|
| | | ділові | напівділові | дров'яні | |
| 106 | сосна | | 24 | | III бітловач |
| 107 | сосна | | | 28 | VI верх корою |
| 108 | сосна | | 24 | | VI - II |
| 109 | сосна | | 28 | | VI - II |
| 110 | сосна | | | 24 | VI верх корою |
| 111 | сосна | 24 | | | III кохли біг ої |
| 112 | сосна | | 24 | | IV верх корою |
| 113 | сосна | | 32 | | VI - II |
| 114 | сосна | | 28 | | VI - II |
| 115 | сосна | | 24 | | VI - II |
| 116 | сосна | 32 | | | III кохли біг ої |
| 117 | сосна | | | 24 | VI верх корою |
| 118 | сосна | | 32 | | III верх корою |
| 119 | сосна | 24 | | | III верх корою |
| 120 | сосна | | 24 | | IV верх корою |
| 121 | сосна | | 32 | | V - II |
| 122 | сосна | | | 24 | VI верх корою |
| 123 | сосна | | 32 | | V верх корою |
| 124 | сосна | | 24 | | V - II |
| 125 | сосна | | 28 | | V - II |
| 126 | сосна | | | 28 | VI верх корою |
| 127 | сосна | | 24 | | IV суковершиння |
| 128 | сосна | 24 | | | III кохли біг ої |
| 129 | сосна | | 28 | | IV суковершиння |
| 130 | сосна | 28 | | | II бурелом |
| 131 | сосна | | 24 | | V бурелом |
| 132 | сосна | | | 28 | VI верх корою |
| 133 | сосна | 32 | | | III суковершиння |
| 134 | сосна | | 24 | | VI верх корою |
| 135 | сосна | | 28 | | VI - II |
| 136 | сосна | | | 24 | VI верх корою |
| 137 | сосна | 24 | | | V суковершиння |
| 138 | сосна | | 24 | | VI верх корою |
| 139 | сосна | | 28 | | VI - II |
| 140 | сосна | | | 28 | VI верх корою |

Всього пронумеровано дерев:

Нумерацію і перелік провели:

(кількість словами)

(посада)

(підпис)

(ініціали та прізвище)

(посада)

(підпис)

(ініціали та прізвище)

(посада)

(підпис)

(ініціали та прізвище)

2021 року

ДП Олевське ЛГ

виділ № 29

урочище

ділянка №

площа 9,6 га

[illegible]

сто п'ядесят дев'ять

(кількість словами)

Реш. от 2010

(посада)

Ст. м. м. су

(посада)

(посада)

(підпис)

11

(підпис)

(підпис)

1) *Дубинин С. А.*

Охреница А. В.

(ініціали та прізвище)

Urmom t. A

(ініціали та прізвище)

(ініціали та прізвище)

28 05 2021 року

ДЕФЕКТНА ПОЛЬОВА ВІДОМІСТЬ

призначених для вибіркової санітарної рубки

ЖОУЛМГ

(Автономна Республіка Крим, область)

ДП Олевське ЛГ

(найменування власника лісів, постійного лісокористувача)

Лісництво - Покровське

квартал № 63

виділ № 14

урочище

ділянка № 1

площа 2,8 га

| Порядковий номер дерева | Порода | Ступінь товщини стовбурів, см | | | Категорія стану дерева, підстава вибору для рубки |
|----------------------------|--------|----------------------------------|-------------|----------|---|
| | | ділові | напівділові | дров'яні | |
| 1. | сосна | 32 | | | VI Верх. короїд |
| 2. | сосна | 24 | | | VI Верх. короїд |
| 3. | сосна | 36 | | | VI Верх. короїд |
| 4. | сосна | 28 | | | VI Вітрова |
| 5. | сосна | | 24 | | VI Верх. короїд |
| 6. | сосна | | 24 | | VI Верх. короїд |
| 7. | сосна | 28 | | | VI Верх. короїд |
| 8. | сосна | 36 | | | VI Верх. короїд |
| 9. | сосна | | 28 | | VI Вітрова |
| 10. | сосна | | 32 | | VI Верх. короїд |
| 11. | сосна | | 28 | | VI Вітрова |
| 12. | сосна | 28 | | | VI Вітрова |
| 13. | сосна | | 32 | | VI Верх. короїд |
| 14. | сосна | | 24 | | VI Верх. короїд |
| 15. | сосна | | 24 | | VI Верх. короїд |
| 16. | сосна | | 32 | | VI Вітрова |
| 17. | сосна | 28 | | | VI Верх. короїд |
| 18. | сосна | | 32 | | VI Верх. короїд |
| 19. | сосна | | 36 | | VI Верх. короїд |
| 20. | сосна | | | 24 | VI Вітрова |
| 21. | сосна | 32 | | | VI Верх. короїд |
| 22. | сосна | | | 24 | VI Верх. короїд |
| 23. | сосна | 40 | | | VI Верх. короїд |
| 24. | сосна | | 24 | | VI Верх. короїд |
| 25. | сосна | | | 28 | VI Верх. короїд |
| 26. | сосна | 36 | | | VI Вітрова |
| 27. | сосна | | 28 | | VI Верх. короїд |
| 28. | сосна | | 28 | | VI Верх. короїд |
| 29. | сосна | | 24 | | VI Верх. короїд |
| 30. | сосна | | | 24 | VI Верх. короїд |
| 31. | сосна | | | 28 | VI Верх. короїд |
| 32. | сосна | | 28 | | VI Верх. короїд |
| 33. | сосна | | | 28 | VI Верх. короїд |
| 34. | сосна | | 28 | | VI Верх. короїд |
| 35. | сосна | | | 24 | VI Верх. короїд |

| Порядковий номер дерева | Порода | Ступінь товщини стовбурів, см | | | Категорія стану дерева, підстава вибору для рубки |
|----------------------------|--------|----------------------------------|-------------|----------|---|
| | | ділові | напівділові | дров'яні | |
| 36. | сосна | | 28 | | VI Верх. короїд |
| 37. | сосна | | | 32 | VI Вітрова |
| 38. | сосна | | 28 | | VI Верх. короїд |
| 39. | | | | | |
| 40. | | | | | |
| 41. | | | | | |
| 42. | | | | | |
| 43. | | | | | |
| 44. | | | | | |
| 45. | | | | | |
| 46. | | | | | |
| 47. | | | | | |
| 48. | | | | | |
| 49. | | | | | |
| 50. | | | | | |
| 51. | | | | | |
| 52. | | | | | |
| 53. | | | | | |
| 54. | | | | | |
| 55. | | | | | |
| 56. | | | | | |
| 57. | | | | | |
| 58. | | | | | |
| 59. | | | | | |
| 60. | | | | | |
| 61. | | | | | |
| 62. | | | | | |
| 63. | | | | | |
| 64. | | | | | |
| 65. | | | | | |
| 66. | | | | | |
| 67. | | | | | |
| 68. | | | | | |
| 69. | | | | | |
| 70. | | | | | |

Всього пронумеровано дерев:

Тринадцять асим дерев

(кількість словами)

Нумерацію і перелік провели:

М.М. Сісє
(посада)

М.М. Сісє
(посада)

М.М. Сісє
(посада)

М.М. Сісє
(посада)

25 05 2021 року

М.М. Сісє
(підпис)

(підпис)

(підпис)

Олександр С. В.
(ініціали та прізвище)

Масанно С. В.
(ініціали та прізвище)

Богданець С. С.
(ініціали та прізвище)

Дригаченко С. А.

(найменування власника лісів, постійного лісокористувача)

площа 0,2 га

| Порядковий номер дерева | Порода | Ступінь товщини стовбурів, см | | | Категорія стану дерева, підстава вибору для рубки |
|----------------------------|--------|----------------------------------|-------------|----------|---|
| | | ділові | напівділові | дров'яні | |
| | | | | | |

(кількість словами)

26 05 2021 року

(підпис)

(ініціали та прізвище)

(ініціали та прізвище)
Дригозний С. А.

ДЕФЕКТНА ПОЛЬОВА ВІДОМІСТЬ призначених для вибіркової санітарної рубки

ЖОУЛМГ

(Автономна Республіка Крим, область)

ДП Олевське ЛГ

(найменування власника лісів, постійного лісокористувача)

Лісництво - Покровське

квартал № 49

виділ № 48

урочище

ділянка № 1

площа 0,6

га

| Порядковий номер дерева | Порода | Ступінь товщини стовбурів, см | | | Категорія стану дерева, підстава вибору для рубки |
|----------------------------|--------|----------------------------------|-------------|----------|---|
| | | ділові | напівділові | дров'яні | |
| 1. | сосна | 32 | | | V суховерши |
| 2. | сосна | 28 | | | VI верх корою |
| 3. | сосна | | 32 | | VI верх корою |
| 4. | сосна | | 24 | | VI суховерши |
| 5. | сосна | 24 | | | VI верх корою |
| 6. | сосна | | 28 | | VI верх корою |
| 7. | сосна | | 24 | | VI верх корою |
| 8. | сосна | 28 | | | III кхххх відос |
| 9. | сосна | 24 | | | VI верх корою |
| 10. | сосна | 28 | | | VI верх корою |
| 11. | сосна | | 32 | | V суховерши |
| 12. | сосна | | 28 | | III кхххх відос |
| 13. | сосна | | 36 | | VI верх корою |
| 14. | сосна | 28 | | | VI верх корою |
| 15. | сосна | 32 | | | VI бітрово |
| 16. | сосна | | 24 | | VI бітрово |
| 17. | сосна | | 28 | | VI верх корою |
| 18. | сосна | 24 | | | VI верх корою |
| 19. | сосна | | 40 | | VI бітрово |
| 20. | сосна | | 28 | | VI бітрово |
| 21. | сосна | | 32 | | VI верх корою |
| 22. | сосна | 28 | | | V суховерши |
| 23. | сосна | 28 | | | III кхххх відос |
| 24. | сосна | | | | |
| 25. | сосна | | | | |
| 26. | сосна | | | | |
| 27. | сосна | | | | |
| 28. | сосна | | | | |
| 29. | сосна | | | | |
| 30. | сосна | | | | |
| 31. | сосна | | | | |
| 32. | сосна | | | | |
| 33. | сосна | | | | |
| 34. | сосна | | | | |
| 35. | сосна | | | | |

| Порядковий номер дерева | Порода | Ступінь товщини стовбурів, см | | | Категорія стану дерева, підстава вибору для рубки |
|----------------------------|--------|----------------------------------|-------------|----------|---|
| | | ділові | напівділові | дров'яні | |
| 36 | | | | | |
| 37 | | | | | |
| 38 | | | | | |
| 39 | | | | | |
| 40 | | | | | |
| 41 | | | | | |
| 42 | | | | | |
| 43 | | | | | |
| 44 | | | | | |
| 45 | | | | | |
| 46 | | | | | |
| 47 | | | | | |
| 48 | | | | | |
| 49 | | | | | |
| 50 | | | | | |
| 51 | | | | | |
| 52 | | | | | |
| 53 | | | | | |
| 54 | | | | | |
| 55 | | | | | |
| 56 | | | | | |
| 57 | | | | | |
| 58 | | | | | |
| 59 | | | | | |
| 60 | | | | | |
| 61 | | | | | |
| 62 | | | | | |
| 63 | | | | | |
| 64 | | | | | |
| 65 | | | | | |
| 66 | | | | | |
| 67 | | | | | |
| 68 | | | | | |
| 69 | | | | | |
| 70 | | | | | |

Всього пронумеровано дерев:

двадцять три дерева

(кількість словами)

Нумерацію і перелік провели:

пом. міського

(посада)

ст. м. м. м.

(посада)

м. м. м.

(посада)

17 05

2021 року

[підпис]
(підпис)

[підпис]
(підпис)

Бурешко А.В.
(ініціали та прізвище)

Шобсеєнко А.І.
(ініціали та прізвище)

Богданець М.М.
(ініціали та прізвище)

Дрицький С.А.

(найменування власника лісів, постійного лісокористувача)

виділ № 4

площа 0,1 га

[illegible]

одне дерево

(кількість словами)

Росс. и. зов

(посада)

вн. м. н.с.

(посада)

м. в. в.

(Юсада)

Восада)
В. О. Меньшиков

26. 05 2021 року

(підпис)

(підпис)

(подпись)

Врешчук А.В.

(ініціали та прізвище)

Мойсеев А. Я.

(ім'я та прізвище)

Почтовый В.Р.

(ініціали та прізвище)

Древцовский С.А.

(найменування власника лісів, постійного лісокористувача)

площа 0,4 га

[illegible]

21 05 2021 року

1 (гипс)

(ініціали та прізвище)
Дрицький С. А.

ДЕФЕКТНА ПОЛЬОВА ВІДОМІСТЬ призначених для вибіркової санітарної рубки

ЖОУЛМГ

(Автономна Республіка Крим, область)

ДП Олевське ЛГ

(найменування власника лісів, постійного лісокористувача)

Лісництво - Покровське
квартал № 58

виділ № 11

урочище

ділянка № 1

площа 1.2 га

| Порядковий номер дерев | Порода | Ступінь товщини стовбурів, см | | | Категорія стану дерев, підстава відбору для рубки |
|---------------------------|--------|----------------------------------|-------------|----------|---|
| | | ділові | напівділові | дров'яні | |
| 1. | сосна | | 24 | | Норм. вг. ст. |
| 2. | сосна | 24 | | | Менш. ніж |
| 3. | сосна | | | 24 | Середній |
| 4. | сосна | | | 32 | Середній |
| 5. | сосна | 24 | | | Норм. вг. ст. |
| 6. | сосна | | | 28 | Середній |
| 7. | сосна | | 24 | | Мен. ніж |
| 8. | сосна | 24 | | | Мен. ніж |
| 9. | сосна | | 32 | | Великий |
| 10. | сосна | | | 28 | Великий |
| 11. | сосна | 24 | | | Великий |
| 12. | сосна | | 28 | | - 11 - |
| 13. | сосна | | | 24 | Середній |
| 14. | сосна | 24 | | | Великий |
| 15. | сосна | | 24 | | - 11 - 11 - |
| 16. | сосна | | 28 | | - 11 - 11 - |
| 17. | сосна | | | 24 | Середній |
| 18. | сосна | | 24 | | Великий |
| 19. | сосна | | | 24 | - 11 - 11 - |
| 20. | сосна | 28 | | | Великий |
| 21. | сосна | | 40 | | - 11 - 11 - |
| 22. | сосна | | 24 | | - 11 - 11 - |
| 23. | сосна | 32 | | | - 11 - 11 - |
| 24. | сосна | | | | |
| 25. | сосна | | | | |
| 26. | сосна | | | | |
| 27. | сосна | | | | |
| 28. | сосна | | | | |
| 29. | сосна | | | | |
| 30. | сосна | | | | |
| 31. | сосна | | | | |
| 32. | сосна | | | | |
| 33. | сосна | | | | |
| 34. | сосна | | | | |
| 35. | сосна | | | | |

| Порядковий номер дерев | Порода | Ступінь товщини стовбурів, см | | | Категорія стану дерев, підстава відбору для рубки |
|---------------------------|--------|----------------------------------|-------------|----------|---|
| | | ділові | напівділові | дров'яні | |
| 36 | | | | | |
| 37 | | | | | |
| 38 | | | | | |
| 39 | | | | | |
| 40 | | | | | |
| 41 | | | | | |
| 42 | | | | | |
| 43 | | | | | |
| 44 | | | | | |
| 45 | | | | | |
| 46 | | | | | |
| 47 | | | | | |
| 48 | | | | | |
| 49 | | | | | |
| 50 | | | | | |
| 51 | | | | | |
| 52 | | | | | |
| 53 | | | | | |
| 54 | | | | | |
| 55 | | | | | |
| 56 | | | | | |
| 57 | | | | | |
| 58 | | | | | |
| 59 | | | | | |
| 60 | | | | | |
| 61 | | | | | |
| 62 | | | | | |
| 63 | | | | | |
| 64 | | | | | |
| 65 | | | | | |
| 66 | | | | | |
| 67 | | | | | |
| 68 | | | | | |
| 69 | | | | | |
| 70 | | | | | |

Всього пронумеровано дерев:

Нумерацію і перелік провели:

_____ (посада)

_____ (посада)

_____ (посада)

28 05 2021 року

_____ (кількість словами)

_____ (підпис)

_____ (підпис)

_____ (підпис)

_____ (ініціали та прізвище)

_____ (ініціали та прізвище)

_____ (ініціали та прізвище)

_____ (ініціали та прізвище)

НУМЕРАЦІЙНА ВІДОМІСТЬ ДЕРЕВ, призначених для вибіркової санітарної рубки

Житомирське

(Автономна Республіка Крим, область)

ДП "Олевське ЛГ"

(найменування власника лісів, постійного лісокористувача)

Лісництво Журжевицьке

урочище _____

квартал № 18

виділ № 13

ділянка № _____

площа 180 га

| Порядковий номер дерева | Порода | Ступінь товщини ствобурів, см | | | Категорія стану дерева, підстава відбору для рубки |
|----------------------------|--------|----------------------------------|-------------|----------|--|
| | | ділові | напівділові | дров'яні | |
| 1 | сосна | | | 24 | VI берх. кофод |
| 2 | " | | | 24 | VI берх. кофод |
| 3 | " | | | 24 | VI берх. кофод |
| 4 | " | | | 24 | VI берх. кофод |
| 5 | " | | | 24 | VI берх. кофод |
| 6 | " | | | 24 | VI берх. кофод |
| 7 | " | | | 24 | VI берх. кофод |
| 8 | сосна | | | 24 | VI берх. кофод |
| 9 | " | | | 24 | VI берх. кофод |
| 10 | " | | | 24 | VI берх. кофод |
| 11 | " | | | 24 | VI берх. кофод |
| 12 | " | | | 24 | VI берх. кофод |
| 13 | " | | | 24 | VI берх. кофод |
| 14 | " | | | 24 | VI берх. кофод |
| 15 | " | | | 24 | VI берх. кофод |
| 16 | " | | | 24 | VI берх. кофод |
| 17 | сосна | | | 24 | VI берх. кофод |
| 18 | " | 28 | | | IV берх. кофод |
| 19 | " | 28 | | | IV берх. кофод |
| 20 | " | | | 24 | VI берх. кофод |
| 21 | " | 24 | | | V берх. кофод |
| 22 | " | | 28 | | V берх. кофод |
| 23 | " | | | 24 | VI берх. кофод |
| 24 | " | | | 24 | VI берх. кофод |
| 25 | " | | | 24 | VI берх. кофод |
| 26 | " | | | 24 | VI берх. кофод |
| 27 | сосна | | | 24 | VI берх. кофод |
| 28 | " | | 24 | | V берх. кофод |
| 29 | " | | 24 | | V берх. кофод |
| 30 | " | | | 24 | VI берх. кофод |
| 31 | " | | | 24 | VI берх. кофод |
| 32 | " | | | 24 | VI берх. кофод |
| 33 | " | | | 24 | VI берх. кофод |
| 34 | " | | 24 | | V берх. кофод |
| 35 | " | 24 | | | V берх. кофод |
| 36 | " | 24 | | | V берх. кофод |
| 37 | сосна | | | 24 | VI берх. кофод |

| Порядковий номер дерева | Порода | Ступінь товщини ствобурів, см | | | Категорія стану дерева, підстава відбору для рубки |
|----------------------------|--------|----------------------------------|-------------|----------|--|
| | | ділові | напівділові | дров'яні | |
| 38 | сосна | 28 | | | IV берх. кофод |
| 39 | " | | | 24 | VI берх. кофод |
| 40 | " | 24 | | | V берх. кофод |
| 41 | " | 24 | | | V берх. кофод |
| 42 | " | 24 | | | V берх. кофод |
| 43 | " | | | 24 | VI берх. кофод |
| 44 | " | | | 24 | VI берх. кофод |
| 45 | сосна | 24 | | | V берх. кофод |
| 46 | " | | | 28 | VI берх. кофод |
| 47 | " | | | 24 | VI берх. кофод |
| 48 | " | | | 28 | VI берх. кофод |
| 49 | " | | | 24 | VI берх. кофод |
| 50 | " | | 24 | | VI берх. кофод |
| 51 | " | | 24 | | V берх. кофод |
| 52 | " | | | 24 | VI берх. кофод |
| 53 | " | 24 | | | IV берх. кофод |
| 54 | сосна | 24 | | | IV берх. кофод |
| 55 | " | 32 | | | IV берх. кофод |
| 56 | " | 24 | | | IV берх. кофод |
| 57 | " | | | 28 | V берх. кофод |
| 58 | " | | | 28 | V берх. кофод |
| 59 | " | 28 | | | V берх. кофод |
| 60 | " | | 24 | | VI берх. кофод |
| 61 | " | | | 24 | VI берх. кофод |
| 62 | " | 24 | | | V берх. кофод |
| 63 | " | 24 | | | V берх. кофод |
| 64 | сосна | 24 | | | IV берх. кофод |
| 65 | " | 24 | | | V берх. кофод |
| 66 | " | 24 | | | VI берх. кофод |
| 67 | " | 24 | | | VI берх. кофод |
| 68 | " | 28 | | | V берх. кофод |
| 69 | " | | | 24 | V берх. кофод |
| 70 | " | 24 | | | V берх. кофод |
| 71 | " | 24 | | | V берх. кофод |
| 72 | " | 24 | | | V берх. кофод |
| 73 | " | | | 24 | VI берх. кофод |
| 74 | сосна | 24 | | | VI берх. кофод |

| Порядковий номер дерева | Порода | Ступінь товщини стовбурів, см | | | Категорія стану дерева, підстава відбору для рубки |
|----------------------------|--------|----------------------------------|-------------|----------|--|
| | | ділові | напівділові | дров'яні | |
| 75 | сосна | 28 | | | V берм кордо |
| 76 | " | 24 | | | V берм кордо |
| 77 | " | 24 | | | V берм кордо |
| 78 | " | 28 | | | V берм кордо |
| 79 | " | 24 | | | V берм кордо |
| 80 | " | 24 | | | V берм кордо |
| 81 | " | 24 | | | V берм кордо |
| 82 | " | | | 24 | V берм кордо |
| 83 | " | 24 | | | V берм кордо |
| 84 | " | 24 | | | V берм кордо |
| 85 | " | | | 28 | V берм кордо |
| 86 | " | | | 44 | V берм кордо |
| 87 | " | | | 24 | V берм кордо |
| 88 | " | | | 24 | V берм кордо |
| 89 | " | | | 36 | V берм кордо |
| 90 | " | 40 | | | V берм кордо |
| 91 | сосна | 40 | | | V берм кордо |
| 92 | " | 40 | | | V берм кордо |
| 93 | " | | 28 | | V берм кордо |
| 94 | " | 28 | | | V берм кордо |
| 95 | " | 24 | | | V берм кордо |
| 96 | " | | | 32 | V берм кордо |
| 97 | " | 28 | | | V берм кордо |
| 98 | сосна | | | 24 | V берм кордо |
| 99 | " | | | 52 | V берм кордо |
| 100 | " | | | 36 | V берм кордо |
| 101 | " | | | 24 | V берм кордо |
| 102 | " | 28 | | | V берм кордо |
| 103 | " | 24 | | | V берм кордо |
| 104 | " | | 28 | | V берм кордо |
| 105 | " | 28 | | | V берм кордо |
| 106 | сосна | 28 | | | V берм кордо |
| 107 | " | 24 | | | V берм кордо |
| 108 | " | 24 | | | V берм кордо |
| 109 | " | 24 | | | V берм кордо |
| 110 | " | 24 | | | V берм кордо |

| Порядковий номер дерева | Порода | Ступінь товщини стовбурів, см | | | Категорія стану дерева, підстава відбору для рубки |
|----------------------------|--------|----------------------------------|-------------|----------|--|
| | | ділові | напівділові | дров'яні | |
| 111 | " | 24 | | | V берм кордо |
| 112 | сосна | | | 28 | V берм кордо |
| 113 | " | 24 | | | V берм кордо |
| 114 | " | 24 | | | V берм кордо |
| 115 | " | 24 | | | V берм кордо |
| 116 | " | 24 | | | V берм кордо |
| 117 | " | 24 | | | V берм кордо |
| 118 | " | 44 | | | V берм кордо |
| 119 | " | 24 | | | V берм кордо |
| 120 | " | 24 | | | V берм кордо |
| 121 | " | 24 | | | V берм кордо |
| 122 | сосна | 24 | | | V берм кордо |
| 123 | " | 24 | | | V берм кордо |
| 124 | " | | 36 | | V берм кордо |
| 125 | " | | 32 | | V берм кордо |
| 126 | " | 24 | | | V берм кордо |
| 127 | " | | | 24 | V берм кордо |
| 128 | " | 24 | | | V берм кордо |
| 129 | " | 28 | | | V берм кордо |
| 130 | " | | | 44 | V берм кордо |
| 131 | " | 24 | | | V берм кордо |
| 132 | " | 32 | | | V берм кордо |
| 133 | сосна | | | 24 | V берм кордо |
| 134 | " | | | 36 | V берм кордо |
| 135 | " | | | 24 | V берм кордо |
| 136 | " | | | 24 | V берм кордо |
| 137 | " | | 32 | | V берм кордо |
| 138 | сосна | 44 | | | V берм кордо |
| 139 | " | 32 | | | V берм кордо |
| 140 | " | | | 36 | V берм кордо |
| 141 | " | | 24 | | V берм кордо |
| 142 | " | | | 32 | V берм кордо |
| 143 | сосна | | | 32 | V берм кордо |
| 144 | " | 40 | | | V берм кордо |
| 145 | " | 28 | | | V берм кордо |
| 146 | " | 28 | | | V берм кордо |

Всього пронумеровано дерев:

підприємство "ЗНІ"

(кількість словами)

Нумерацію і перелік провели:

(посада)

(посада)

(посада)

(підпис)

(підпис)

(підпис)

(ініціали та прізвище)

(ініціали та прізвище)

(ініціали та прізвище)

Житомирське

(Автономна Республіка Крим, область)

ДП "Олевське ЛГ"

(найменування власника лісів, постійного лісокористувача)

Лісництво _Журжевицьке

урочище

квартал № 48

виділ № 13

ділянка №

площа 18.0 га

[illegible]

Житомирське

(Автономна Республіка Крим, область)

ДП "Олевське ЛГ"

(найменування власника лісів, постійного лісокористувача)

Лісництво _Журжевицьке

квартал № 18

виділ № 3.2

урочище

ділянка №

площа 3.2 га

[illegible][illegible]

(Автономна Республіка Крим, область)

"Олевське ЛП" _____
(найменування власника лісів, постійного лісокористувача)

урочище

Виділ № 5

ділянка № _____ площа 4.9 га

| Порядковий номер дерева | Порода | Ступінь товщини стовбурів, см | | | Категорія стану дерева, підстава відбору для рубки |
|----------------------------|--------|----------------------------------|-------------|----------|--|
| | | ділові | напівділові | дров'яні | |
| 1 | сосна | | 24 | | V берх. косої |
| 2 | " | | 24 | | V берх. косої |
| 3 | " | 24 | | | V берх. косої |
| 4 | " | 24 | | | IV берх. косої |
| 5 | сосна | 24 | | | V берх. косої |
| 6 | " | 28 | | | V берх. косої |
| 7 | " | 28 | | | V берх. косої |
| 8 | " | | 24 | | VI берх. косої |
| 9 | сосна | 28 | | | V берх. косої |
| 10 | " | 32 | | | V берх. косої |
| 11 | " | 24 | | | VI берх. косої |
| 12 | " | 24 | | | V берх. косої |
| 13 | сосна | 24 | | | IV берх. косої |
| 14 | " | 28 | | | IV берх. косої |
| 15 | " | | 32 | | VI берх. косої |
| 16 | " | | 36 | | VI берх. косої |
| 17 | сосна | | | 44 | IV берх. косої |
| 18 | " | | 24 | | VI берх. косої |
| 19 | " | | 36 | | VI берх. косої |
| 20 | " | | 28 | | IV берх. косої |
| 21 | сосна | 24 | | | IV берх. косої |
| 22 | " | 24 | | | IV берх. косої |
| 23 | " | | 24 | | V берх. косої |
| 24 | " | | 24 | | VI берх. косої |
| 25 | сосна | | 24 | | V берх. косої |
| 26 | " | 24 | | | IV берх. косої |
| 27 | " | | 52 | | VI берх. косої |
| 28 | " | | 56 | | V берх. косої |
| 29 | сосна | 32 | | | V берх. косої |
| 30 | " | | 28 | | V берх. косої |
| 31 | " | 32 | | | IV берх. косої |
| 32 | " | | 32 | | VI берх. косої |
| 33 | сосна | 24 | | | VI берх. косої |
| 34 | " | | 24 | | VI берх. косої |
| 35 | " | | 32 | | V берх. косої |
| 36 | " | | 36 | | IV берх. косої |
| 37 | сосна | | 24 | | V берх. косої |

[illegible]

НУМЕРАЦІЙНА ВІДОМІСТЬ ДЕРЕВ, призначених для вибіркової санітарної рубки

Житомирське

(Автономна Республіка Крим, область)

ДП "Олевське ЛГ"

(найменування власника лісів, постійного лісокористувача)

Лісництво Журжевицьке

урочище

квартал № 26

виділ № 66

ділянка №

площа 4,4 га

| Порядковий номер дерева | Порода | Ступінь товщини стовбурів, см | | | Категорія стану дерева, підстава відбору для рубки |
|----------------------------|--------|----------------------------------|-------------|----------|--|
| | | ділові | напівділові | дров'яні | |
| 1 | сосна | | 24 | | V берх. кор. діл. |
| 2 | " | | 24 | | V берх. кор. діл. |
| 3 | " | | 28 | | V берх. кор. діл. |
| 4 | " | | 24 | | V берх. кор. діл. |
| 5 | " | | | 28 | VI берх. кор. діл. |
| 6 | сосна | | 32 | | V берх. кор. діл. |
| 7 | " | | | 24 | VI берх. кор. діл. |
| 8 | " | | | 36 | VI берх. кор. діл. |
| 9 | " | | | 36 | VI берх. кор. діл. |
| 10 | " | | | 28 | VI берх. кор. діл. |
| 11 | " | | | 28 | VI берх. кор. діл. |
| 12 | сосна | | 32 | | V берх. кор. діл. |
| 13 | " | | 36 | | V берх. кор. діл. |
| 14 | " | | 28 | | V берх. кор. діл. |
| 15 | " | | | 28 | VI берх. кор. діл. |
| 16 | " | | 24 | | V берх. кор. діл. |
| 17 | " | | 28 | | V берх. кор. діл. |
| 18 | сосна | | | 28 | VI берх. кор. діл. |
| 19 | " | | 24 | | V берх. кор. діл. |
| 20 | " | | 24 | | V берх. кор. діл. |
| 21 | " | | 28 | | VI берх. кор. діл. |
| 22 | " | | 28 | | VI берх. кор. діл. |
| 23 | " | | 24 | | VI берх. кор. діл. |
| 24 | сосна | | 32 | | VI берх. кор. діл. |
| 25 | " | | 24 | | VI берх. кор. діл. |
| 26 | " | | 24 | | VI берх. кор. діл. |
| 27 | " | | 24 | | VI берх. кор. діл. |
| 28 | " | | 24 | | VI берх. кор. діл. |
| 29 | " | | 24 | | VI берх. кор. діл. |
| 30 | " | | 24 | | VI берх. кор. діл. |
| 31 | сосна | | 24 | | VI берх. кор. діл. |
| 32 | " | | 24 | | VI берх. кор. діл. |
| 33 | " | | 24 | | VI берх. кор. діл. |
| 34 | " | | 28 | | VI берх. кор. діл. |
| 35 | " | | 28 | | VI берх. кор. діл. |
| 36 | сосна | | 24 | | VI берх. кор. діл. |
| 37 | " | | 24 | | VI берх. кор. діл. |

| Порядковий номер дерева | Порода | Ступінь товщини стовбурів, см | | | Категорія стану дерева, підстава відбору для рубки |
|----------------------------|--------|----------------------------------|-------------|----------|--|
| | | ділові | напівділові | дров'яні | |
| 38 | сосна | | 28 | | V берх. кор. діл. |
| 39 | " | | 28 | | VI берх. кор. діл. |
| 40 | " | | 28 | | VI берх. кор. діл. |
| 41 | " | | 24 | | VI берх. кор. діл. |
| 42 | " | | 24 | | VI берх. кор. діл. |
| 43 | сосна | | 24 | | VI берх. кор. діл. |
| 44 | " | | 24 | | VI берх. кор. діл. |
| 45 | " | | 24 | | VI берх. кор. діл. |
| 46 | " | | 28 | | VI берх. кор. діл. |
| 47 | " | | 28 | | VI берх. кор. діл. |
| 48 | " | | 24 | | VI берх. кор. діл. |
| 49 | " | | 24 | | VI берх. кор. діл. |
| 50 | сосна | | 24 | | VI берх. кор. діл. |
| 51 | " | | 24 | | VI берх. кор. діл. |
| 52 | " | | 28 | | VI берх. кор. діл. |
| 53 | " | | 24 | | VI берх. кор. діл. |
| 54 | " | | 24 | | VI берх. кор. діл. |
| 55 | " | | 24 | | VI берх. кор. діл. |
| 56 | " | | 28 | | VI берх. кор. діл. |
| 57 | сосна | | 28 | | VI берх. кор. діл. |
| 58 | " | | 24 | | VI берх. кор. діл. |
| 59 | " | | 24 | | VI берх. кор. діл. |
| 60 | " | | 24 | | VI берх. кор. діл. |
| 61 | " | | 24 | | VI берх. кор. діл. |
| 62 | " | | 24 | | VI берх. кор. діл. |
| 63 | " | | 28 | | VI берх. кор. діл. |
| 64 | сосна | | 24 | | VI берх. кор. діл. |
| 65 | " | | 28 | | VI берх. кор. діл. |
| 66 | " | | 24 | | VI берх. кор. діл. |
| 67 | " | | 24 | | VI берх. кор. діл. |
| 68 | " | | 28 | | VI берх. кор. діл. |
| 69 | " | | 24 | | VI берх. кор. діл. |
| 70 | " | | 28 | | VI берх. кор. діл. |
| 71 | " | | 24 | | VI берх. кор. діл. |
| 72 | " | | 24 | | VI берх. кор. діл. |
| 73 | сосна | | 28 | | VI берх. кор. діл. |
| 74 | " | | 24 | | VI берх. кор. діл. |

[illegible]

Дівачество потім дерев
(кількість словами)

(посада)

(підпис)

(ініціали та прізвище)

Житомирське

ДП "Олевське ЛГ"

Лісництво Журжевицьке

Виділ № 16

ділянка №

площа 33 га

[illegible]

Житомирська

ДП "Олевське лісове господарство"

(найменування власника лісів постійного дієкористувача)

Лісництво _____ Олевське

урочище

квартал № 6

виділ № 28

ділянка №

площа 2,2 га

A hand-drawn sketch of a Z-shaped curve on a grid. The curve starts at the top left, moves horizontally to the right, then diagonally down to the bottom left, and finally diagonally up to the top right.

Всього пронумеровано дерев:

Тринадцять три дерева
(кількість словами)

Нумерацію і перелік провели:

Роси. А-го
(посада)

Ст. м. кс
(посада)

М. мгу 57 N-4
(посада)

М. мгу 057 N-1
(посада)

24 05 2021 року

Стент
(підпис)

[підпис]
(підпис)

[підпис]
(підпис)

[підпис]
(підпис)

Петрик С.В.
(ініціали та прізвище)

Басюк О.П.
(ініціали та прізвище)

Торговиць Ю.М.
(ініціали та прізвище)

Беденетний С.В.
(ініціали та прізвище)

| Порядковий номер дерева | Порода | Ступінь товщини стовбурів, см | | | Категорія стану дерева, підстава відбору для рубки | Порядковий номер дерева | Порода | Ступінь товщини стовбурів, см | | | Категорія стану дерева, підстава відбору для рубки |
|----------------------------|--------|----------------------------------|-------------|----------|--|----------------------------|--------|----------------------------------|-------------|----------|--|
| | | ділові | напівділові | дров'яні | | | | ділові | напівділові | дров'яні | |
| 1 | Сосна | | | 24 | Верхівний крої V | | | | | | |
| 2 | -н | | 28 | | -н | | | | | | |
| 3 | -н | | 36 | | -н | | | | | | |
| 4 | -н | | 24 | | -н | | | | | | |
| 5 | -н | | 32 | | -н | | | | | | |
| 6 | -н | | 32 | | -н | | | | | | |
| 7 | -н | | 32 | | -н | | | | | | |
| 8 | -н | | 28 | | -н | | | | | | |
| 9 | -н | | 24 | | -н | | | | | | |
| 10 | -н | | 24 | | -н | | | | | | |
| 11 | -н | | 28 | | -н | | | | | | |
| 12 | -н | | 36 | | -н | | | | | | |
| 13 | -н | | 24 | | -н | | | | | | |
| 14 | -н | | 32 | | -н | | | | | | |
| 15 | -н | | 28 | | -н | | | | | | |
| 16 | -н | | 32 | | -н | | | | | | |
| 17 | -н | | 32 | | -н | | | | | | |
| 18 | -н | | 24 | | -н | | | | | | |
| 19 | -н | | 28 | | -н | | | | | | |
| 20 | Дуб | | | 24 | Суходіл V | | | | | | |
| 21 | Сосна | | 32 | | ВК V | | | | | | |
| 22 | -н | | 28 | | -н | | | | | | |
| 23 | -н | | 24 | | -н | | | | | | |
| 24 | -н | | 24 | | -н | | | | | | |
| 25 | -н | | 28 | | -н | | | | | | |
| 26 | -н | | 28 | | -н | | | | | | |
| 27 | -н | | 28 | | -н | | | | | | |
| 28 | Дуб | | | 24 | Суходіл V | | | | | | |
| 29 | Сосна | | 24 | | ВК V | | | | | | |
| 30 | -н | | 24 | | -н | | | | | | |
| 31 | -н | | 24 | | -н | | | | | | |
| 32 | -н | | 36 | | -н | | | | | | |

Всього пронумеровано дерев:

Тринадцять з двох зразків
(кількість словами)

Нумерацію і перелік провели:

Роман А. Г.
(посада)

Г. М. М.
(посада)

М. М. М. об'єкт №1
(посада)

М. М. М. об'єкт №4
(посада)

24 05 2021 року

С. М.
(підпис)

М. М.
(підпис)

М. М.
(підпис)

М. М.
(підпис)

Петри С. В.

(ініціали та прізвище)

Басюк О. П.

(ініціали та прізвище)

Беденеткин С. В.

(ініціали та прізвище)

Торговичкин Ю. М.

(ініціали та прізвище)

НУМЕРАЦІЙНА ВІДОМІСТЬ ДЕРЕВ, призначених для вибіркової санітарної рубки

Житомирська

(Автономна Республіка Крим. область)

ДП "Олевське лісове господарство"

(найменування власника лісів: постійного лісокористувача)

Лісництво Олевське

урочище _____

квартал № 28

виділ № 46

ділянка № 3

площа 7.8 га

| Порядковий номер дерева | Порода | Ступінь товщини стовбурів, см | | | Категорія стану дерева, підстава відбору для рубки | Порядковий номер дерева | Порода | Ступінь товщини стовбурів, см | | | Категорія стану дерева, підстава відбору для рубки |
|----------------------------|--------|----------------------------------|-------------|----------|--|----------------------------|--------|----------------------------------|-------------|----------|--|
| | | ділові | напівділові | дров'яні | | | | ділові | напівділові | дров'яні | |
| 1 | Дуб | | | 24 | ліс. клас. пожеж. | 40 | сосна | 40 | | | ліс. клас. пожеж. |
| 2 | Осика | | | 24 | — н — V | 41 | — н — | 36 | | | — н — II |
| 3 | Дуб | | | 24 | — н — V | 42 | — н — | 28 | | | — н — II |
| 4 | Осика | | | 24 | — н — V | 43 | — н — | 36 | | | — н — II |
| 5 | Дуб | | | 24 | — н — V | 44 | — н — | 28 | | | — н — II |
| 6 | Сосна | | 28 | | — н — III | 45 | — н — | | 24 | | — н — III |
| 7 | — н — | | 32 | | — н — IV | 46 | — н — | | 24 | | — н — III |
| 8 | — н — | | 32 | | — н — IV | 47 | — н — | 32 | | | — н — II |
| 9 | — н — | 36 | 3 | | — н — III | 48 | Осика | | | 28 | — н — V |
| 10 | Осика | | | 32 | — н — V | 49 | Сосна | 40 | | | — н — II |
| 11 | — н — | | | 32 | — н — V | 50 | — н — | 32 | | | — н — II |
| 12 | — н — | | | 28 | — н — V | 51 | — н — | | 24 | | — н — III |
| 13 | Сосна | 32 | | | — н — II | 52 | — н — | 44 | | | — н — II |
| 14 | Осика | | | 32 | — н — V | 53 | — н — | 36 | | | — н — II |
| 15 | — н — | | | 28 | — н — V | 54 | — н — | | 32 | | — н — III |
| 16 | Дуб | | | 28 | — н — V | 55 | — н — | 24 | | | — н — II |
| 17 | — н — | | | 24 | — н — V | 56 | — н — | | 32 | | — н — III |
| 18 | — н — | | | 24 | — н — V | 57 | Осика | | | 28 | — н — V |
| 19 | Осика | | | 24 | — н — V | 58 | Сосна | | 32 | | — н — IV |
| 20 | Сосна | 28 | | | — н — II | 59 | — н — | | 44 | | — н — IV |
| 21 | — н — | 28 | | | — н — II | 60 | Осика | | | 24 | — н — V |
| 22 | — н — | 28 | | | — н — II | 61 | Сосна | 28 | | | — н — II |
| 23 | Береза | | | 24 | — н — V | 62 | — н — | | 40 | | — н — IV |
| 24 | Сосна | 40 | | | — н — II | 63 | — н — | | 32 | | — н — V |
| 25 | — н — | | 24 | | — н — III | 64 | — н — | | 24 | | — н — IV |
| 26 | — н — | | 28 | | — н — IV | 65 | — н — | 36 | | | — н — IV |
| 27 | — н — | 36 | | | — н — II | 66 | — н — | | 36 | | — н — IV |
| 28 | — н — | 32 | | | — н — II | 67 | Осика | | | 32 | — н — V |
| 29 | — н — | 44 | | | — н — III | 68 | — н — | | | 24 | — н — V |
| 30 | — н — | 36 | | | — н — III | 69 | Сосна | 32 | | | — н — II |
| 31 | — н — | 40 | 40 | | — н — IV | 70 | — н — | | 32 | | — н — V |
| 32 | — н — | 40 | | | — н — III | 71 | — н — | | 32 | | — н — III |
| 33 | — н — | | 28 | | — н — IV | 72 | — н — | 36 | | | — н — II |
| 34 | — н — | 32 | | | — н — II | 73 | — н — | | | 28 | — н — V |
| 35 | Осика | | | 28 | — н — V | 74 | — н — | | 36 | | — н — IV |
| 36 | — н — | | | 32 | — н — V | 75 | — н — | | | 24 | — н — V |
| 37 | Сосна | | 36 | 36 | — н — V | 76 | Осика | | | 28 | — н — V |
| 38 | — н — | | 32 | | — н — V | 77 | Сосна | | 28 | | — н — III |
| 39 | Осика | | | 24 | — н — V | 78 | — н — | | 40 | | — н — V |

| | | | | | | | | | | |
|-----|--------|---------------|----|----|------------------|-----|--------|---------------|----|-------------------|
| 79 | сосна | | | 28 | ліс. наг. потк V | 118 | сосна | | 28 | ліс. наг. потк II |
| 80 | -н- | | 43 | | -н- V | 119 | -н- | | 44 | -н- II |
| 81 | -н- | | 40 | | -н- V | 120 | -н- | 32 | | -н- II |
| 82 | -н- | | | 28 | -н- V | 121 | -н- | | 36 | -н- III |
| 83 | -н- | | 32 | | -н- III | 122 | -н- | | 32 | -н- III |
| 84 | -н- | 36 | | | -н- II | 123 | Осиця | | 24 | -н- V |
| 85 | -н- | 36 | | | -н- II | 124 | -н- | | 28 | -н- V |
| 86 | Дуб | | | 36 | -н- V | 125 | сосна | | 28 | -н- III |
| 87 | -н- | | | 24 | -н- V | 126 | -н- | | 28 | -н- IV |
| 88 | Береза | | | 28 | -н- V | 127 | Дуб | | 32 | -н- V |
| 89 | сосна | 36 | | | -н- II | 128 | Береза | | 24 | -н- V |
| 90 | -н- | 24 | | | -н- II | 129 | сосна | 28 | | -н- IV |
| 91 | -н- | 24 | 24 | | -н- IV | 130 | -н- | 40 | | -н- II |
| 92 | -н- | | 28 | | -н- III | 131 | -н- | 32 | | -н- III |
| 93 | -н- | 40 | | | -н- II | 132 | -н- | 32 | | -н- II |
| 94 | -н- | | 24 | | -н- III | 133 | -н- | | 24 | -н- III |
| 95 | Дуб | | | 44 | -н- V | 134 | -н- | 24 | | -н- II |
| 96 | Береза | | | 24 | -н- V | 135 | -н- | 28 | | -н- II |
| 97 | сосна | 36 | | | -н- II | 136 | -н- | | 24 | -н- III |
| 98 | Дуб | | | 36 | -н- V | 137 | -н- | 36 | | -н- II |
| 99 | сосна | 40 | | | -н- II | 138 | -н- | 28 | | -н- II |
| 100 | Дуб | | | 36 | -н- V | 139 | Береза | | 32 | -н- V |
| 101 | -н- | | | 40 | -н- V | 140 | сосна | 24 | | -н- II |
| 102 | Береза | | | 24 | -н- V | 141 | -н- | 32 | | -н- II |
| 103 | сосна | 36 | | | -н- II | 142 | -н- | 32 | | -н- II |
| 104 | -н- | | 24 | | -н- III | 143 | -н- | 28 | 28 | -н- III |
| 105 | Береза | | | 28 | -н- V | 144 | -н- | 28 | | -н- II |
| 106 | сосна | | 40 | | -н- IV | 145 | -н- | 36 | | -н- II |
| 107 | Осиця | | | 32 | -н- V | 146 | -н- | | 32 | -н- III |
| 108 | Дуб | | | 36 | -н- V | 147 | Береза | | 24 | -н- V |
| 109 | сосна | 32 | | | -н- III | 148 | сосна | | 24 | -н- IV |
| 110 | сосна | 32 | | | -н- II | 149 | -н- | | 24 | -н- IV |
| 111 | Осиця | | | 32 | -н- V | 150 | -н- | | 32 | -н- III |
| 112 | сосна | 32 | | | -н- II | 151 | -н- | 24 | | -н- II |
| 113 | Осиця | | | 32 | -н- V | 152 | -н- | 32 | | -н- II |
| 114 | сосна | 28 | | | -н- II | 153 | -н- | 28 | | -н- II |
| 115 | -н- | 44 | | | -н- III | 154 | Дуб | | 24 | -н- V |
| 116 | Береза | | | 24 | -н- V | 155 | сосна | 28 | | -н- II |
| 117 | сосна | 40 | | | -н- III | 156 | -н- | 24 | | -н- II |

Всього пронумеровано дерев:

(кількість словами)

Нумерацію і перелік провели:

(посада)

(підпис)

(ініціали та прізвище)

(посада)

(підпис)

(ініціали та прізвище)

(посада)

(підпис)

(ініціали та прізвище)

(посада)

(підпис)

(ініціали та прізвище)

_____ 20 _____ року

НУМЕРАЦІЙНА ВІДОМІСТЬ ДЕРЕВ, призначених для вибіркової санітарної рубки

Житомирська

(Автономна Республіка Крим область)

ДП "Олевське лісове господарство"

(найменування власника лісів постійного лісокористувача)

Лісництво Олевське

урочище _____

квартал № 28

виділ № 46

ділянка № 3

площа 7.9 га

| Порядковий номер дерева | Порода | Ступінь товщини стовбурів, см | | | Категорія стану дерева, підстава відбору для рубки | Порядковий номер дерева | Порода | Ступінь товщини стовбурів, см | | | Категорія стану дерева, підстава відбору для рубки |
|----------------------------|--------|----------------------------------|-------------|----------|--|----------------------------|--------|----------------------------------|-------------|----------|--|
| | | ділові | напівділові | дров'яні | | | | ділові | напівділові | дров'яні | |
| 157 | Сосна | 24 | | | ліс. кл. потк II | 196 | Сосна | 32 | | | ліс. кл. потк II |
| 158 | -н- | 28 | | | -н- II | 197 | -н- | 3 | 32 | | -н- IV |
| 159 | Береза | | | 24 | -н- V | 198 | -н- | 32 | | | -н- II |
| 160 | Сосна | | 24 | | -н- III | 199 | Дуб | | | 36 | -н- V |
| 161 | -н- | | 28 | | -н- III | 200 | Сосна | | 28 | | -н- III |
| 162 | -н- | 32 | | | -н- II | 201 | Дуб | | | 28 | -н- V |
| 163 | -н- | 32 | | | -н- II | 202 | Сосна | 32 | | | -н- II |
| 164 | -н- | | 24 | | -н- III | 203 | -н- | 36 | | | -н- II |
| 165 | -н- | | | 28 | -н- V | 204 | -н- | 32 | | | -н- II |
| 166 | -н- | 28 | | | -н- II | 205 | -н- | | 32 | | -н- IV |
| 167 | Дуб | | | 36 | -н- V | 206 | -н- | 32 | | | -н- III |
| 168 | Сосна | | 28 | | -н- IV | 207 | -н- | 40 | | | -н- II |
| 169 | Дуб | | | 40 | -н- V | 208 | -н- | 28 | | | -н- II |
| 170 | -н- | | | 24 | -н- V | 209 | -н- | 32 | | | -н- II |
| 171 | Сосна | | 28 | | -н- III | | | | | | |
| 172 | -н- | | 32 | | -н- III | | | | | | |
| 173 | -н- | | 32 | | -н- III | | | | | | |
| 174 | -н- | 36 | | | -н- II | | | | | | |
| 175 | -н- | | 36 | | -н- III | | | | | | |
| 176 | -н- | | 24 | | -н- III | | | | | | |
| 177 | -н- | | 24 | | -н- III | | | | | | |
| 178 | -н- | | 24 | | -н- III | | | | | | |
| 179 | -н- | 24 | | | -н- II | | | | | | |
| 180 | -н- | 28 | | | -н- II | | | | | | |
| 181 | -н- | 32 | | | -н- II | | | | | | |
| 182 | -н- | 40 | | | -н- II | | | | | | |
| 183 | Дуб | | | 24 | -н- V | | | | | | |
| 184 | Дуб | | | 24 | -н- V | | | | | | |
| 185 | Сосна | 32 | | | -н- II | | | | | | |
| 186 | -н- | | 28 | | -н- III | | | | | | |
| 187 | -н- | 32 | | | -н- II | | | | | | |
| 188 | -н- | 32 | | | -н- II | | | | | | |
| 189 | -н- | | 24 | | -н- III | | | | | | |
| 190 | -н- | | 24 | | -н- II | | | | | | |
| 191 | -н- | | 36 | | -н- III | | | | | | |
| 192 | -н- | | 32 | | -н- II | | | | | | |
| 193 | Дуб | | | 32 | -н- V | | | | | | |
| 194 | Сосна | | | 36 | -н- V | | | | | | |
| 195 | Сосна | 36 | | | -н- II | | | | | | |

Всього пронумеровано дерев:

Двадцять дев'ять зрубів
(кількість словами)

Нумерацію і перелік провели:

С. М. М'яг
(посада)

С. М. М'яг
(посада)

М. М'яг 051 15-4
(посада)

(посада)

М'яг
(підпис)

М'яг
(підпис)

М'яг
(підпис)

(підпис)

Лішечко О. С.
(ініціали та прізвище)

Басюк О. П.
(ініціали та прізвище)

Тороничев Ю. М.
(ініціали та прізвище)

(ініціали та прізвище)

26 05 2021 року

НУМЕРАЦІЙНА ВІДОМІСТЬ ДЕРЕВ, призначених для вибіркової санітарної рубки

Житомирська

(Автономна Республіка Крим, область)

ДП "Олевське лісове господарство"

(найменування власника лісів постійного лісокористувача)

Лісництво Олевське

урочище


квартал № 28

виділ № 30

ділянка № 1

площа 2,2 га

| Порядковий номер дерева | Порода | Ступінь товщини стовбурів, см | | | Категорія стану дерева, підстава відбору для рубки | Порядковий номер дерева | Порода | Ступінь товщини стовбурів, см | | | Категорія стану дерева, підстава відбору для рубки |
|----------------------------|--------|----------------------------------|-------------|----------|--|----------------------------|--------|----------------------------------|-------------|----------|--|
| | | ділові | напівділові | дров'яні | | | | ділові | напівділові | дров'яні | |
| 1 | Дуб | | | 28 | сухостій V | 40 | сосна | 32 | | | ліс, миз. потк V |
| 2 | сосна | 28 | | | ліс, миз. потк II | 41 | -н- | 24 | | | -н- V |
| 3 | -н- | | 24 | | -н- III | 42 | -н- | 40 | | | -н- V |
| 4 | Осіка | | | 28 | -н- V | 43 | -н- | | | 24 | -н- V |
| 5 | Дуб | | | 24 | -н- VI | 44 | -н- | 28 | | | -н- II |
| 6 | -н- | | | 28 | -н- V | 45 | -н- | 24 | | | -н- II |
| 7 | сосна | 40 | | | -н- VI | 46 | -н- | 28 | | | -н- II |
| 8 | -н- | 28 | | | -н- II | 47 | -н- | 36 | | | -н- II |
| 9 | -н- | 36 | | | -н- II | 48 | -н- | 28 | | | -н- V |
| 10 | -н- | 2 | | 28 | -н- VI | 49 | -н- | 36 | | | -н- V |
| 11 | Дуб | | | 24 | -н- V | 50 | -н- | | | 28 | -н- VI |
| 12 | сосна | 36 | | | -н- VI | 51 | -н- | 24 | | | -н- V |
| 13 | Дуб | | | 28 | -н- V | 52 | -н- | | 44 | | -н- V |
| 14 | сосна | | | 24 | -н- V | 53 | Дуб | | | 48 | -н- V |
| 15 | Осіка | | | 44 | -н- V | 54 | сосна | | 44 | | -н- V |
| 16 | -н- | | | 52 | -н- V | 55 | -н- | | 36 | | -н- V |
| 17 | сосна | | | 32 | -н- VI | 56 | -н- | | 24 | | -н- V |
| 18 | -н- | | | 24 | -н- VI | 57 | -н- | | | 24 | -н- V |
| 19 | -н- | | 24 | | -н- II | 58 | -н- | | 48 | | -н- V |
| 20 | Осіка | | | 28 | -н- V | 59 | -н- | | 24 | | -н- V |
| 21 | -н- | | | 24 | -н- V | 60 | -н- | | 36 | | -н- V |
| 22 | Дуб | | | 24 | -н- V | 61 | -н- | | 36 | | -н- V |
| 23 | -н- | | | 24 | -н- V | 62 | -н- | | 32 | | -н- III |
| 24 | Береза | | | 24 | -н- VI | 63 | -н- | 32 | | | -н- II |
| 25 | -н- | | | 28 | -н- V | 64 | -н- | 24 | | | -н- II |
| 26 | -н- | | | 24 | -н- V | 65 | -н- | | 36 | | -н- III |
| 27 | сосна | 24 | | 24 | -н- II | 66 | -н- | 24 | | | -н- II |
| 28 | -н- | 32 | | | -н- V | 67 | -н- | 24 | | | -н- II |
| 29 | -н- | 32 | | | -н- V | 68 | -н- | | 32 | | -н- III |
| 30 | Береза | | | 28 | -н- V | 69 | -н- | | 28 | | -н- IV |
| 31 | сосна | 28 | | | -н- V | | | | | | |
| 32 | -н- | 28 | | | -н- V | | | | | | |
| 33 | -н- | 32 | | | -н- V | | | | | | |
| 34 | -н- | 28 | | | -н- VI | | | | | | |
| 35 | -н- | 36 | | | -н- V | | | | | | |
| 36 | -н- | 36 | | | -н- V | | | | | | |
| 37 | -н- | 24 | | | -н- V | | | | | | |
| 38 | Береза | | | 32 | -н- V | | | | | | |
| 39 | сосна | 28 | | | -н- V | | | | | | |



Всього пронумеровано дерев: Шістьдесят дев'ять дерев.
(кількість словами)

Нумерацію і перелік провели:

(посада) ст.м. пічу
(посада) м. пічу
(посада) м. пічу
(посада)

25 05 2021 року

(підпис) [Signature]
(підпис) [Signature]
(підпис) [Signature]
(підпис)

(ініціали та прізвище) Любченко О.С.
(ініціали та прізвище) Воронський Ю.М.
(ініціали та прізвище) Месик В.П.
(ініціали та прізвище)

Житомирська

ДП "Олевське лісове господарство"

(найменування власника лісів, постійного лісокористувача)

Лісництво Олевське

урочище

квартал № 52

Виділ № 18

ділянка №

площа 4.9 га

| Порядковий номер дерева | Порода | Ступінь товщини стовбурів, см | | | Категорія стану дерева, підстава відбору для рубки | Порядковий номер дерева | Порода | Ступінь товщини стовбурів, см | | | Категорія стану дерева, підстава відбору для рубки |
|----------------------------|--------|----------------------------------|-------------|----------|--|----------------------------|--------|----------------------------------|-------------|----------|--|
| | | ділові | напівділові | дров'яні | | | | ділові | напівділові | дров'яні | |
| 1 | Білка | | | 24 | Великий крої | 40 | Сосна | | 24 | | Великий крої |
| 2 | -н | | | 24 | -н | 41 | -н | | 28 | | -н |
| 3 | -н | | 32 | | -н | 42 | -н | | 24 | | -н |
| 4 | -н | | 28 | | -н | 43 | -н | | 28 | | -н |
| 5 | -н | | 32 | | -н | 44 | -н | | 36 | | -н |
| 6 | -н | | 28 | | -н | 45 | -н | 40 | | | -н |
| 7 | -н | | 36 | | -н | 46 | -н | 32 | | | -н |
| 8 | -н | | 28 | | -н | 47 | -н | 40 | | | -н |
| 9 | -н | | 36 | | -н | 48 | -н | | 32 | | -н |
| 10 | -н | | | 24 | -н | 49 | -н | | 44 | | -н |
| 11 | -н | | 28 | | -н | 50 | -н | | 28 | | -н |
| 12 | -н | | | 24 | -н | | | | | | |
| 13 | -н | | 40 | | -н | | | | | | |
| 14 | -н | | 40 | | -н | | | | | | |
| 15 | -н | | 44 | | -н | | | | | | |
| 16 | -н | | 32 | | -н | | | | | | |
| 17 | -н | | 44 | | -н | | | | | | |
| 18 | -н | | 28 | | -н | | | | | | |
| 19 | -н | | 32 | | -н | | | | | | |
| 20 | -н | | 32 | | -н | | | | | | |
| 21 | -н | | 40 | | -н | | | | | | |
| 22 | -н | | 28 | | -н | | | | | | |
| 23 | -н | | 28 | | -н | | | | | | |
| 24 | Бук | | | 36 | Сухомір VI | | | | | | |
| 25 | Сосна | | | 48 | Великий крої | | | | | | |
| 26 | -н | | | 40 | -н | | | | | | |
| 27 | -н | | 36 | | -н | | | | | | |
| 28 | -н | | | 24 | -н | | | | | | |
| 29 | -н | | 26 | | -н | | | | | | |
| 30 | -н | | 36 | | -н | | | | | | |
| 31 | -н | | 48 | | -н | | | | | | |
| 32 | -н | | 40 | | -н | | | | | | |
| 33 | -н | | 32 | | -н | | | | | | |
| 34 | -н | | 24 | | -н | | | | | | |
| 35 | -н | | 32 | | -н | | | | | | |
| 36 | -н | | 40 | | -н | | | | | | |
| 37 | -н | | | 28 | -н | | | | | | |
| 38 | -н | | 32 | | -н | | | | | | |
| 39 | -н | | 36 | | -н | | | | | | |

Всього пронумеровано дерев: П'ятдесят зруб
(кількість словами)

Нумерацію і перелік провели:

Паша-н-го
(посада)
М.куз СТ №9
(посада)
М.куз СТ №10
(посада)
М.куз СТ №8
(посада)

31 05 2021 року

[Signature]
(підпис)

[Signature]
(підпис)

[Signature]
(підпис)

[Signature]
(підпис)

Петрик С.В.
(ініціали та прізвище)

Зорині С.А.
(ініціали та прізвище)

Осипчук А.М.
(ініціали та прізвище)

Михай В.П.
(ініціали та прізвище)

НУМЕРАЦІЙНА ВІДОМІСТЬ ДЕРЕВ, призначених для вибіркової санітарної рубки

Житомирська

(Автономна Республіка Крим, область)

ДП "Олевське лісове господарство"

(найменування власника лісів, постійного лісокористувача)

Лісництво Олевське

урочище

квартал № 54

виділ № 8

ділянка №

площа 2,5 га

| Порядковий номер дерева | Порода | Ступінь товщини стовбурів, см | | | Категорія стану дерева, підстава відбору для рубки | Порядковий номер дерева | Порода | Ступінь товщини стовбурів, см | | | Категорія стану дерева, підстава відбору для рубки |
|----------------------------|--------|----------------------------------|-------------|----------|--|----------------------------|--------|----------------------------------|-------------|----------|--|
| | | ділові | напівділові | дров'яні | | | | ділові | напівділові | дров'яні | |
| 1 | сосна | | | 32 | Верш. короїд VI | 40 | сосна | | | 36 | Верш. короїд VI |
| 2 | -п- | | | 24 | -п- VI | 41 | -п- | | | 28 | -п- VI |
| 3 | -п- | | | 32 | -п- VI | 42 | -п- | | | 28 | -п- VI |
| 4 | -п- | | 32 | 31 | Всххоюте III | 43 | -п- | | | 28 | -п- VI |
| 5 | -п- | | | 48 | Верш. короїд VI | 44 | -п- | | | 24 | -п- VI |
| 6 | -п- | | | 36 | -п- VI | 45 | -п- | | | 36 | -п- VI |
| 7 | -п- | | 28 | | Всххоюте III | 46 | -п- | | | 32 | -п- VI |
| 8 | -п- | | | 40 | Верш. короїд VI | 47 | -п- | | | 36 | -п- VI |
| 9 | -п- | | 28 | | Всххоюте III | 48 | -п- | | | 36 | -п- VI |
| 10 | -п- | | | 36 | Верш. короїд VI | | | | | | |
| 11 | -п- | | | 24 | -п- VI | | | | | | |
| 12 | -п- | | | 32 | -п- VI | | | | | | |
| 13 | -п- | | | 28 | -п- VI | | | | | | |
| 14 | -п- | | | 36 | -п- VI | | | | | | |
| 15 | -п- | | | 24 | -п- VI | | | | | | |
| 16 | -п- | | | 24 | -п- VI | | | | | | |
| 17 | -п- | | | 36 | -п- VI | | | | | | |
| 18 | -п- | | | 28 | -п- VI | | | | | | |
| 19 | -п- | | | 36 | -п- VI | | | | | | |
| 20 | -п- | | | 44 | -п- VI | | | | | | |
| 21 | -п- | | | 32 | -п- VI | | | | | | |
| 22 | -п- | | | 28 | -п- VI | | | | | | |
| 23 | -п- | | | 28 | -п- VI | | | | | | |
| 24 | -п- | | | 44 | -п- VI | | | | | | |
| 25 | -п- | | | 36 | -п- VI | | | | | | |
| 26 | Дуб | | | 56 | -п- VI | | | | | | |
| 27 | сосна | | 28 | | Сухверте III | | | | | | |
| 28 | -п- | | | 36 | Верш. короїд VI | | | | | | |
| 29 | -п- | | | 24 | -п- VI | | | | | | |
| 30 | -п- | | | 28 | -п- VI | | | | | | |
| 31 | -п- | | | 40 | -п- VI | | | | | | |
| 32 | -п- | | | 36 | -п- VI | | | | | | |
| 33 | -п- | | | 36 | -п- VI | | | | | | |
| 34 | -п- | | | 32 | -п- VI | | | | | | |
| 35 | -п- | | | 40 | -п- VI | | | | | | |
| 36 | -п- | | | 28 | -п- VI | | | | | | |
| 37 | -п- | | | 40 | -п- VI | | | | | | |
| 38 | -п- | | | 32 | -п- VI | | | | | | |
| 39 | -п- | | | 40 | -п- VI | | | | | | |

площа 4,8 га

НУМЕРАЦІЙНА ВІДОМІСТЬ ДЕРЕВ, призначених для вибіркової санітарної рубки

Житомирська

(Автономна Республіка Крим, область)

ДП "Олевське лісове господарство"

(найменування власника лісів, постійного лісокористувача)

Лісництво Олевське

урочище _____


квартал № 56

виділ № 13

ділянка № 8,1

площа 6,1 га

| Порядковий номер дерева | Порода | Ступінь товщини стовбурів, см | | | Категорія стану дерева, підстава відбору для рубки | Порядковий номер дерева | Порода | Ступінь товщини стовбурів, см | | | Категорія стану дерева, підстава відбору для рубки |
|----------------------------|--------|----------------------------------|-------------|----------|--|----------------------------|--------|----------------------------------|-------------|----------|--|
| | | ділові | напівділові | дров'яні | | | | ділові | напівділові | дров'яні | |
| 1 | Дуб | | | 48 | сухостій V | 40 | Дуб | | | 52 | сухостій V |
| 2 | -н- | | | 40 | -н- V | 41 | -н- | | | 36 | -н- V |
| 3 | -н- | | | 52 | -н- V | 42 | -н- | | | 32 | -н- V |
| 4 | -н- | | | 48 | -н- V | 43 | сосна | | | 40 | Верш. корінь V |
| 5 | -н- | | | 44 | -н- V | 44 | -н- | | | 36 | -н- V |
| 6 | -н- | | | 44 | -н- V | 45 | Дуб | | | 48 | сухостій X |
| 7 | -н- | | | 52 | -н- V | 46 | сосна | | | 48 | Верш. корінь |
| 8 | сосна | | | 32 | Верш. корінь VI | 47 | Дуб | | | 44 | сухостій V |
| 9 | Дуб | | | 40 | сухостій VI | 48 | -н- | | | 40 | -н- X |
| 10 | -н- | | | 52 | -н- V | 49 | -н- | | | 32 | -н- V |
| 11 | -н- | | | 44 | -н- V | 50 | -н- | | | 36 | -н- VI |
| 12 | -н- | | | 40 | -н- V | | | | | | |
| 13 | -н- | | | 32 | -н- VI | | | | | | |
| 14 | -н- | | | 28 | -н- VI | | | | | | |
| 15 | -н- | | | 36 | -н- V | | | | | | |
| 16 | -н- | | | 40 | -н- VI | | | | | | |
| 17 | сосна | | | 28 | Верш. корінь VI | | | | | | |
| 18 | -н- | | | 32 | -н- VI | | | | | | |
| 19 | -н- | | | 40 | -н- VI | | | | | | |
| 20 | -н- | | | 44 | -н- VI | | | | | | |
| 21 | Вільха | | | 44 | сухостій X | | | | | | |
| 22 | Дуб | | | 64 | сухостій VI | | | | | | |
| 23 | Вільха | | | 28 | сухостій V | | | | | | |
| 24 | сосна | | | 24 | Верш. корінь VI | | | | | | |
| 25 | -н- | | | 44 | -н- VI | | | | | | |
| 26 | -н- | | | 28 | -н- VI | | | | | | |
| 27 | Дуб | | | 36 | сухостій X | | | | | | |
| 28 | -н- | | | 36 | -н- V | | | | | | |
| 29 | -н- | | | 36 | -н- VI | | | | | | |
| 30 | -н- | | | 36 | -н- VI | | | | | | |
| 31 | -н- | | | 24 | -н- VI | | | | | | |
| 32 | -н- | | | 24 | -н- VI | | | | | | |
| 33 | -н- | | | 32 | -н- VI | | | | | | |
| 34 | -н- | | | 36 | -н- VI | | | | | | |
| 35 | -н- | | | 40 | -н- VI | | | | | | |
| 36 | сосна | | | 40 | Верш. корінь V | | | | | | |
| 37 | Дуб | | | 36 | сухостій V | | | | | | |
| 38 | -н- | | | 40 | -н- V | | | | | | |
| 39 | -н- | | | 36 | -н- VI | | | | | | |



Всього пронумеровано дерев: П'ятдесят дерев
(кількість словами)

Нумерацію і перелік провели:

9011-112
(посада)

С. М. Мис
(посада)

М. Мис
(посада)

М. Мис
(посада)

24 05 2021 року

(підпис)

(підпис)

(підпис)

(підпис)

Пилипчук
(ініціали та прізвище)

Лещенко В.С.
(ініціали та прізвище)

Мешко В.П.
(ініціали та прізвище)

Чорний С.А.
(ініціали та прізвище)

НУМЕРАЦІЙНА ВІДОМІСТЬ ДЕРЕВ, призначених для вибіркової санітарної рубки

Житомирська

(Автономна Республіка Крим область)

ДП "Олевське лісове господарство"

(найменування власника лісів постійного лісокористувача)

Лісництво Олевське

урочище _____

квартал № 56

виділ № 14

ділянка № _____

площа 5.5 га

| Порядковий номер дерева | Порода | Ступінь товщини стовбурів, см | | | Категорія стану дерева, підстава відбору для рубки | Порядковий номер дерева | Порода | Ступінь товщини стовбурів, см | | | Категорія стану дерева, підстава відбору для рубки |
|----------------------------|--------|----------------------------------|-------------|----------|--|----------------------------|--------|----------------------------------|-------------|----------|--|
| | | ділові | напівділові | дров'яні | | | | ділові | напівділові | дров'яні | |
| 1 | сосна | | 28 | | Верш. короїд VI | | | | | | |
| 2 | -п- | | 32 | | -п- VI | | | | | | |
| 3 | -п- | | 28 | | -п- VI | | | | | | |
| 4 | -пс | 44 | | | мх. підк. II | | | | | | |
| 5 | -пс | | | 32 | Верш. короїд VI | | | | | | |
| 6 | -п- | | 44 | | -п- VI | | | | | | |
| 7 | -п- | | 40 | | Всх. короїд III | | | | | | |
| 8 | -п- | | 36 | | Верш. короїд VI | | | | | | |
| 9 | -п- | | 28 | | -п- VI | | | | | | |
| 10 | Біліза | | | 24 | сухостій V | | | | | | |
| 11 | Береза | | | 24 | -п- V | | | | | | |
| 12 | сосна | | 40 | | Суховерш IV | | | | | | |
| 13 | -п- | | 40 | | -п- IV | | | | | | |
| 14 | Осіка | | | 40 | сухостій V | | | | | | |
| 15 | сосна | | 40 | | Верш. короїд VI | | | | | | |
| 16 | -п- | | 40 | | -п- VI | | | | | | |
| 17 | Береза | | | 24 | сухостій V | | | | | | |
| 18 | сосна | | 36 | | сухостій V | | | | | | |
| 19 | сосна | | 28 | | сухостій V | | | | | | |
| 20 | сосна | | 28 | | сухостій V | | | | | | |
| 21 | сосна | | 32 | | сухостій V | | | | | | |
| 22 | сосна | | 28 | | сухостій IV | | | | | | |
| 23 | сосна | | 30 | | Верх. короїд | | | | | | |
| 24 | сосна | | 36 | | Суховерш. IV | | | | | | |
| 25 | Дуб | | | 28 | сухостій IV | | | | | | |
| 26 | Дуб | | | 36 | сухостій | | | | | | |
| 27 | Дуб | | | 32 | сухостій | | | | | | |
| 28 | Дуб | | | 40 | сухостій | | | | | | |
| 29 | сосна | | 52 | | Верх. короїд. VII | | | | | | |
| 30 | Дуб | | | 36 | сухостій | | | | | | |
| 31 | Дуб | | | 44 | сухостій | | | | | | |
| 32 | сосна | 36 | | | Верх. короїд. VI | | | | | | |
| 33 | Дуб | | | 40 | сухостій V | | | | | | |
| 34 | сосна | | | 24 | сухостій VI | | | | | | |
| 35 | сосна | | | 28 | сухостій VI | | | | | | |
| 36 | сосна | | 28 | | сухостій VI | | | | | | |
| 37 | сосна | | 28 | | сухостій | | | | | | |
| 38 | сосна | | 36 | | сухостій | | | | | | |
| 39 | Дуб | | | 32 | сухостій | | | | | | |

| Порядковий номер дерева | Порода | Ступінь товщини стовбурів, см | | | Категорія стану дерева, підстава відбору для рубки | Порядковий номер дерева | Порода | Ступінь товщини стовбурів, см | | | Категорія стану дерева, підстава відбору для рубки |
|----------------------------|--------|----------------------------------|-------------|----------|--|----------------------------|--------|----------------------------------|-------------|----------|--|
| | | ділові | напівділові | дров'яні | | | | ділові | напівділові | дров'яні | |
| 1 | Сосна | | 28 | | Регульовані коржі, V | 40 | Сосна | | | 32 | Регульовані коржі, V |
| 2 | -н- | | 24 | | -н- | 41 | -н- | | 32 | 8 | -н- |
| 3 | -н- | | 36 | | -н- | 42 | -н- | | 36 | | -н- |
| 4 | -н- | | 36 | | -н- | 43 | -н- | | | 32 | -н- |
| 5 | -н- | | 48 | | -н- | 44 | -н- | | 56 | | -н- |
| 6 | -н- | | 28 | | -н- | 45 | -н- | | 48 | | -н- |
| 7 | -н- | | | 52 | -н- | 46 | -н- | | | 40 | -н- |
| 8 | -н- | | 36 | | -н- | 47 | -н- | | 44 | | -н- |
| 9 | -н- | | 32 | | -н- | 48 | -н- | 36 | | | -н- |
| 10 | -н- | | 36 | | -н- | 49 | -н- | | | 48 | -н- |
| 11 | -н- | | 48 | | -н- | | | | | | |
| 12 | -н- | | 32 | | -н- | | | | | | |
| 13 | -н- | | 36 | | -н- | | | | | | |
| 14 | -н- | | 32 | | -н- | | | | | | |
| 15 | -н- | | 36 | | -н- | | | | | | |
| 16 | -н- | 40 | | | -н- | | | | | | |
| 17 | -н- | | 36 | | -н- | | | | | | |
| 18 | -н- | | 40 | | -н- | | | | | | |
| 19 | -н- | | | 28 | -н- | | | | | | |
| 20 | -н- | | 36 | | -н- | | | | | | |
| 21 | -н- | | 32 | | -н- | | | | | | |
| 22 | -н- | | 32 | | -н- | | | | | | |
| 23 | -н- | | 28 | | -н- | | | | | | |
| 24 | -н- | | | 36 | -н- | | | | | | |
| 25 | -н- | 40 | | | -н- | | | | | | |
| 26 | -н- | | 36 | | -н- | | | | | | |
| 27 | -н- | | | 32 | -н- | | | | | | |
| 28 | -н- | | 28 | | -н- | | | | | | |
| 29 | -н- | | 40 | | -н- | | | | | | |
| 30 | -н- | | | 36 | -н- | | | | | | |
| 31 | -н- | | 48 | | -н- | | | | | | |
| 32 | -н- | | 44 | | -н- | | | | | | |
| 33 | -н- | | | 28 | -н- | | | | | | |
| 34 | -н- | | | 44 | -н- | | | | | | |
| 35 | -н- | | | 36 | -н- | | | | | | |
| 36 | -н- | | | 36 | -н- | | | | | | |
| 37 | -н- | | 32 | | -н- | | | | | | |
| 38 | -н- | | 32 | | -н- | | | | | | |
| 39 | -н- | | | 40 | -н- | | | | | | |

НУМЕРАЦІЙНА ВІДОМІСТЬ ДЕРЕВ, призначених для вибіркової санітарної рубки

Житомирська

(Автономна Республіка Крим область)

ДП "Олевське лісове господарство"

(найменування власника лісів постійного лісокористувача)

Лісництво Олевське

урочище

квартал № 68

виділ № 37

ділянка № 2

площа 0,10 га

| Порядковий номер дерева | Порода | Ступінь товщини стовбурів, см | | | Категорія стану дерева, підстава відбору для рубки | Порядковий номер дерева | Порода | Ступінь товщини стовбурів, см | | | Категорія стану дерева, підстава відбору для рубки |
|----------------------------|--------|----------------------------------|-------------|----------|--|----------------------------|--------|----------------------------------|-------------|----------|--|
| | | ділові | напівділові | дров'яні | | | | ділові | напівділові | дров'яні | |
| 1 | Сосна | | | 24 | Верхні частини корінь | | | | | | |
| 2 | - | | | 32 | - | | | | | | |
| 3 | - | | 48 | | - | | | | | | |
| 4 | - | | | 28 | - | | | | | | |
| 5 | - | | 36 | | - | | | | | | |
| 6 | - | | | 24 | - | | | | | | |
| 7 | - | | | 24 | - | | | | | | |
| 8 | - | | 52 | | - | | | | | | |
| 9 | - | 32 | | | Кут нахилу > 30° | | | | | | |
| 10 | - | | | 48 | ВК V | | | | | | |
| 11 | - | | | 40 | - | | | | | | |
| 12 | - | | | 44 | - | | | | | | |
| 13 | - | | | 36 | - | | | | | | |
| 14 | - | | 24 | | - | | | | | | |
| 15 | - | | | 28 | - | | | | | | |
| 16 | - | | | 40 | - | | | | | | |
| 17 | - | | | 48 | - | | | | | | |
| 18 | - | | 32 | | - | | | | | | |
| 19 | - | | | 28 | - | | | | | | |


призначених для вибіркової санітарної рубки

Митишівська обш. (Автономна Республіка Крим, область)

ДП «Севастопольське лісництво» (найменування власника лісів, постійного лісокористувача)

урочище _____

ділянка № _____ площа 0,9 га[illegible]



Всього пронумеровано дерев:

П'ятдесят
(кількість словами)

Нумерацію і перелік провели:

Гол. лісничого
(посада)

Сол. м. лис.
(посада)

м. лис.
(посада)

м. лис.
(посада)

12 05 20 11 року

[Signature]
(підпис)

(підпис)

[Signature]
(підпис)

(підпис)

П.А. Іщенко
(ініціали та прізвище)

І.І. Іщенко
(ініціали та прізвище)

В.Ю. Мухоморов
(ініціали та прізвище)

І.О. Осипчук
(ініціали та прізвище)

Широколистная осина

ДТ „Одеський мого“ (Автономна Республіка Крим, обл.

Лісництво

Кашинское

9



49

ділянка №

площа 2,0

га

[illegible]



Всього пронумеровано дерев:

П'ятердесят чотирь

(кількість словами)

Нумерацію і перелік провели:

Ром. Лисенко

(посада)

Ст. М. Лис

(посада)

М. Лис


(посада)

М. Лис


(посада)



(підпис)



(підпис)



(підпис)

(підпис)

Т. А. Лучко

(ініціали та прізвище)

В. Н. Старик

(ініціали та прізвище)

В. К. Лучовський

(ініціали та прізвище)

В. О. Чиряк

(ініціали та прізвище)

12 05 2021 року

НУМЕРАЦІЙНА ВІДОМІСТЬ ДЕРЕВ, призначених для вибіркової санітарної рубки

Місцевість: Митишівська обласна

(Автономна Республіка Крим, область)

Власник лісу: ДП "Сільськогосподарське підприємство"

(найменування власника лісів, постійного лісокористувача)

Лісництво

квартал № 22

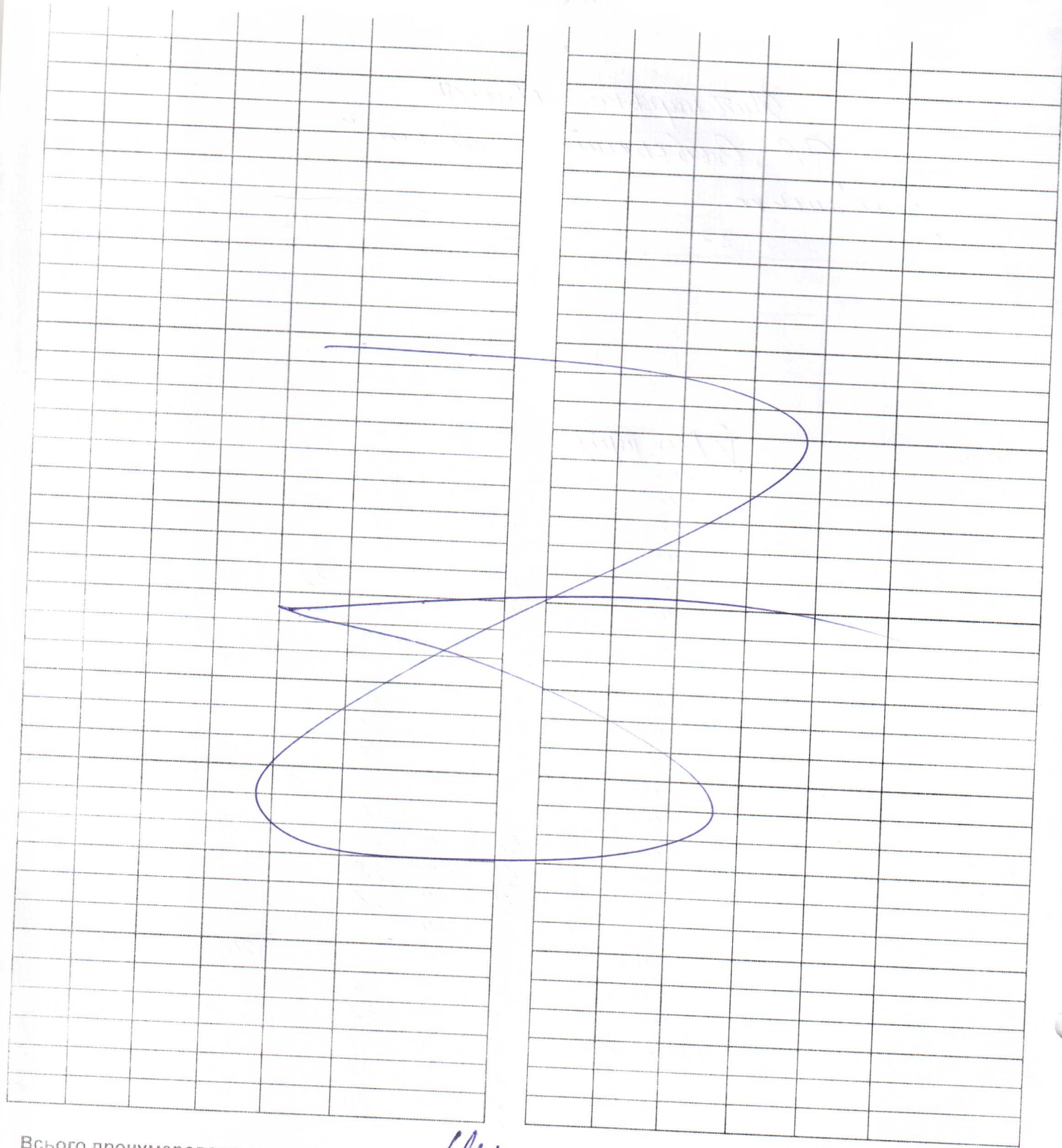
виділ № 37

урочище

ділянка № _____ площа 4,1 га

| Порядковий номер дерева | Порода | Ступінь товщини стовбурів, см | | | Категорія стану дерева, підстава відбору для рубки |
|----------------------------|--------|----------------------------------|-------------|----------|--|
| | | ділові | напівділові | дров'яні | |
| 1 | Сосна | | | 24 | I Верх. кордо |
| 2 | - " - | | | 24 | - " - |
| 3 | - " - | | | 28 | - " - |
| 4 | - " - | | | 24 | - " - |
| 5 | - " - | | | 24 | - " - |
| 6 | - " - | 32 | | | - " - |
| 7 | - " - | | | 24 | - " - |
| 8 | - " - | | | 28 | - " - |
| 9 | - " - | | | 24 | - " - |
| 10 | - " - | | | 24 | - " - |
| 11 | - " - | | | 24 | - " - |
| 12 | - " - | | | 28 | - " - |
| 13 | - " - | | | 24 | - " - |
| 14 | - " - | | | 24 | - " - |
| 15 | - " - | | | 24 | - " - |
| 16 | - " - | | | 32 | - " - |
| 17 | - " - | | | 24 | - " - |
| 18 | - " - | | | 24 | - " - |
| 19 | - " - | | | 24 | - " - |
| 20 | - " - | | | 24 | - " - |
| 21 | - " - | | | 28 | - " - |
| 22 | - " - | 28 | | | I Верх. кордо |
| 23 | - " - | 28 | | | - " - |
| 24 | - " - | 28 | | | - " - |
| 25 | - " - | | 24 | | - " - |
| 26 | - " - | 32 | | | - " - |
| 27 | - " - | 36 | | | - " - |
| 28 | - " - | | 24 | | - " - |
| 29 | - " - | 36 | | | - " - |
| 30 | - " - | 36 | | | - " - |
| 31 | - " - | 24 | | | - " - |
| 32 | - " - | | 32 | | - " - |
| 33 | - " - | 28 | | | - " - |
| 34 | - " - | 32 | | | - " - |
| 35 | - " - | 32 | | | - " - |
| 36 | - " - | 28 | | | - " - |
| 37 | - " - | | | 28 | - " - |

| Порядковий номер дерева | Порода | Ступінь товщини стовбурів, см | | | Категорія стану дерева, підстава відбору для рубки |
|----------------------------|--------|----------------------------------|-------------|----------|--|
| | | ділові | напівділові | дров'яні | |
| 38 | Сосна | 24 | | | I Верх. кордо |
| 39 | - " - | 32 | | | - " - |
| 40 | - " - | 36 | | | - " - |
| 41 | - " - | 36 | | | - " - |
| 42 | - " - | 28 | | | - " - |
| 43 | - " - | | 32 | | - " - |
| 44 | - " - | | 24 | | - " - |
| 45 | - " - | 24 | | | - " - |
| 46 | - " - | | | 24 | - " - |
| 47 | - " - | 32 | | | - " - |
| 48 | - " - | 36 | | | - " - |
| 49 | - " - | 36 | | | - " - |
| 50 | - " - | | 28 | | - " - |
| 51 | - " - | 28 | | | - " - |
| 52 | - " - | 28 | | | - " - |
| 53 | - " - | 28 | | | - " - |
| 54 | - " - | 28 | | | - " - |
| 55 | - " - | | 32 | | - " - |
| 56 | - " - | | | 24 | - " - |
| 57 | - " - | 32 | | | - " - |
| 58 | - " - | 32 | | | - " - |
| 59 | - " - | 24 | | | - " - |
| 60 | - " - | 24 | | | - " - |
| 61 | - " - | 24 | | | - " - |



Всього пронумеровано дерев:

Цікавості осне
(кількість словами)

Нумерацію і перелік провели:

Юлія Миколайовича
(посада)

Ст. М. Мух
(посада)

М. Мух
(посада)

(посада)

28 05 2021 року

[Signature]
(підпис)

(підпис)

[Signature]
(підпис)

(підпис)

(підпис)

Т. А. Мухом
(ініціали та прізвище)

І. І. Ступиш
(ініціали та прізвище)

І. О. Осипчук
(ініціали та прізвище)

(ініціали та прізвище)

Миколаївський об'єкт
(Автономна Республіка Крим, область)
А.А. Овчарук а/р
(найменування власника лісів, постійного лісокористувача)

(Автономна Республіка Крим, область)

(найменування власника лісів, постійного лісокористувача)

Колесников

30

4

4

0,2

га

Верт. коэфф

[illegible]

Митишини Євгенія
(Автономна Республіка Крим, область)
М. І. Левоке пр/ч
(найменування власника лісів, постійного лісокор)

Книжкине

30

12

ділянка №

95

га

| Порядковий номер дерева | Порода | Ступінь товщини стовбурів, см | | | Категорія стану дерева, підстава відбору для рубки |
|----------------------------|--------|----------------------------------|-------------|----------|--|
| | | ділові | напівділові | дров'яні | |
| 1 | Сосна | | | 24 | IV Берк. кор. |
| 2 | -II- | | | 28 | -II- |
| 3 | -II- | | | 24 | -II- |
| 4 | -II- | | | 32 | -II- |
| 5 | -II- | 32 | | | -II- |
| 6 | -II- | | 24 | | -II- |
| 7 | -II- | 24 | | | -II- |
| 8 | -II- | 24 | | | -II- |
| 9 | -II- | 24 | | | -II- |
| 10 | -II- | 24 | | | -II- |
| 11 | -II- | 24 | | | -II- |
| 12 | -II- | 24 | | | -II- |
| 13 | -II- | | 24 | | -II- |

[illegible]

Всього пронумеровано дерев:

Жуничарський рід.
(кількість словами)

Нумерацію і перелік провели:

Богдан Миколай
(посада)

Олександр
(посада)

(посада)

(посада)

[Підпис]
(підпис)

(підпис)

(підпис)

В.А. Луценко
(ініціали та прізвище)

М.А. Стерненко
(ініціали та прізвище)

(ініціали та прізвище)

(ініціали та прізвище)

28 05 20 21 року

НУМЕРАЦІЙНА ВІДОМІСТЬ ДЕРЕВ, призначених для вибіркової санітарної рубки

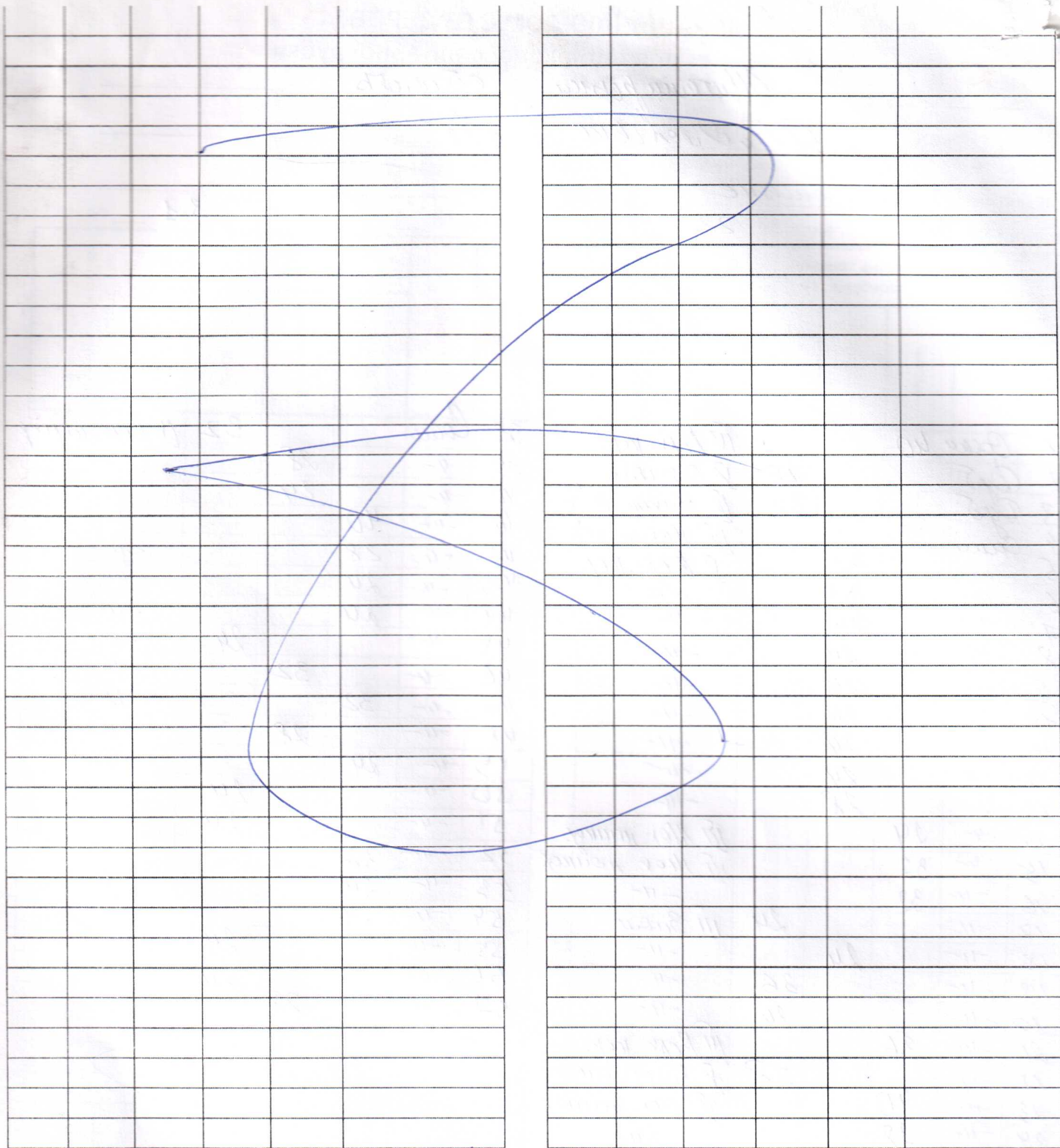
Митомирська облась
(Автономна Республіка Крим, область)
Піддубівське ліс.
(найменування власника лісів, постійного лісочористувача)

Лісництво *Кам'янісцьке*
квартал № *30* виділ № *23*

урочище _____
ділянка № _____ площа *3,1* га

| Порядковий номер дерева | Порода | Ступінь товщини стовбурів, см | | | Категорія стану дерева, підстава відбору для рубки |
|----------------------------|--------|----------------------------------|-------------|----------|--|
| | | ділові | напівділові | дров'яні | |
| 1 | Сосна | 40 | | | IV Верх. кор. |
| 2 | Дуб | | | 28 | V суходол |
| 3 | Дуб | | | 32 | IV Кісх 30% |
| 4 | Сосна | 28 | | | IV Кісх 30% |
| 5 | - | | 32 | | V Верх. кор. |
| 6 | - | | 32 | | - |
| 7 | - | | 24 | | - |
| 8 | - | | 24 | | - |
| 9 | - | | 24 | | - |
| 10 | - | | 24 | | - |
| 11 | - | | 24 | | - |
| 12 | - | | 24 | | - |
| 13 | - | | 28 | | - |
| 14 | - | 24 | | | IV Мех. пошкод. |
| 15 | - | 32 | | | IV Мех. пошкод. |
| 16 | - | 32 | | | - |
| 17 | - | | | 24 | III Зниж. |
| 18 | - | | 24 | | - |
| 19 | - | | | 36 | - |
| 20 | - | | | 24 | - |
| 21 | - | 36 | | | IV Верх. кор. |
| 22 | - | | | 28 | V Бурелом |
| 23 | - | 40 | | | IV Мех. пошкод. |
| 24 | - | 28 | | | - |
| 25 | - | | 24 | | IV Верх. кор. |
| 26 | - | | 24 | | - |
| 27 | - | | 28 | | - |
| 28 | - | | | 28 | - |
| 29 | - | | 32 | | - |
| 30 | - | | 24 | | - |
| 31 | - | | | 40 | - |
| 32 | - | | 24 | | - |
| 33 | - | | 28 | | - |
| 34 | - | 28 | | | - |
| 35 | - | 28 | | | - |
| 36 | - | | 28 | | - |
| 37 | - | | 24 | | - |

| Порядковий номер дерева | Порода | Ступінь товщини стовбурів, см | | | Категорія стану дерева, підстава відбору для рубки |
|----------------------------|--------|----------------------------------|-------------|----------|--|
| | | ділові | напівділові | дров'яні | |
| 38 | Сосна | | | 32 | IV Верх. кор. |
| 39 | - | | 28 | | - |
| 40 | - | | 24 | | - |
| 41 | - | 40 | | | - |
| 42 | - | 28 | | | - |
| 43 | - | 24 | | | - |
| 44 | - | 24 | | | - |
| 45 | - | | | 24 | - |
| 46 | - | | 32 | | - |
| 47 | - | 32 | | | - |
| 48 | - | | 28 | | - |
| 49 | - | 24 | | | - |
| 50 | - | | | 24 | - |
| 51 | - | | | 24 | - |
| 52 | - | 32 | | | - |
| 53 | - | 24 | | | - |
| 54 | - | 24 | | | - |
| 55 | - | | | 24 | - |
| 56 | - | | | 24 | - |
| 57 | - | | 28 | | - |



Всього пронумеровано дерев:

Тринадцять сім

(кількість словами)

Нумерацію і перелік провели:

Вол. Лешиного

(посада)

Ол. М. Мей

(посада)

(посада)

(посада)

[Signature]

(підпис)

[Signature]

(підпис)

(підпис)

(підпис)

Т. А. Лешиного

(ініціали та прізвище)

І. І. Свистун

(ініціали та прізвище)

(ініціали та прізвище)

(ініціали та прізвище)

18 05

20 21 року

Житомирське обласне управління лісового та мисливського господарства
(Автономна республіка Крим, область)

Лісництво: Кам'янське
квартал № 47 виділ № 4

урочище _____
ділянка № 1 площа , га

[illegible]

НУМЕРАЦІЙНА ВІДОМІСТЬ ДЕРЕВ, призначених для вибіркової санітарної рубки

Місцевість *область*

(Автономна Республіка Крим, область)

Ф.П. А. Мельничук

м.Севастополь

(найменування власника лісів, постійного лісокористувача)

Лісництво

Камішанське

квартал №

48

виділ №

1

урочище

ділянка №

1

площа

6,0

га

| Порядковий номер дерева | Порода | Ступінь товщини стовбурів, см | | | Категорія стану дерева, підстава відбору для рубки |
|----------------------------|--------------|----------------------------------|-------------|-----------|--|
| | | ділові | напівділові | дров'яні | |
| 1 | <i>Сосна</i> | | | <i>24</i> | <i>І Врх. короїд</i> |
| 2 | <i>-II-</i> | | | <i>32</i> | <i>-II-</i> |
| 3 | <i>-II-</i> | | | <i>36</i> | <i>-II-</i> |
| 4 | <i>-II-</i> | | | <i>28</i> | <i>-II-</i> |
| 5 | <i>-II-</i> | | | <i>24</i> | <i>-II-</i> |
| 6 | <i>-II-</i> | | | <i>36</i> | <i>-II-</i> |
| 7 | <i>-II-</i> | | | <i>24</i> | <i>-II-</i> |
| 8 | <i>-II-</i> | | | <i>32</i> | <i>-II-</i> |
| 9 | <i>-II-</i> | | | <i>44</i> | <i>-II-</i> |
| 10 | <i>-II-</i> | | | <i>36</i> | <i>-II-</i> |
| 11 | <i>-II-</i> | | | <i>24</i> | <i>-II-</i> |
| 12 | <i>-II-</i> | | | <i>24</i> | <i>-II-</i> |
| 13 | <i>-II-</i> | | | <i>28</i> | <i>-II-</i> |
| 14 | <i>-II-</i> | | | <i>24</i> | <i>-II-</i> |
| 15 | <i>-II-</i> | | | <i>24</i> | <i>-II-</i> |
| 16 | <i>-II-</i> | <i>40</i> | | | <i>-II-</i> |
| 17 | <i>-II-</i> | | | <i>28</i> | <i>-II-</i> |
| 18 | <i>-II-</i> | | | <i>32</i> | <i>-II-</i> |
| 19 | <i>-II-</i> | | | <i>24</i> | <i>-II-</i> |
| 20 | <i>-II-</i> | | | <i>28</i> | <i>-II-</i> |
| 21 | <i>-II-</i> | | <i>32</i> | | <i>-II-</i> |
| 22 | <i>-II-</i> | | | <i>32</i> | <i>-II-</i> |
| 23 | <i>-II-</i> | | | <i>28</i> | <i>-II-</i> |
| 24 | <i>-II-</i> | | | <i>32</i> | <i>-II-</i> |
| 25 | <i>-II-</i> | | | <i>32</i> | <i>-II-</i> |
| 26 | <i>-II-</i> | | <i>36</i> | | <i>-II-</i> |
| 27 | <i>-II-</i> | | | <i>24</i> | <i>-II-</i> |
| 28 | <i>-II-</i> | | | <i>24</i> | <i>-II-</i> |
| 29 | <i>-II-</i> | | | <i>24</i> | <i>-II-</i> |
| 30 | <i>-II-</i> | | <i>36</i> | | <i>-II-</i> |
| 31 | <i>-II-</i> | | | <i>24</i> | <i>-II-</i> |
| 32 | <i>-II-</i> | | | <i>28</i> | <i>-II-</i> |
| 33 | <i>-II-</i> | | <i>24</i> | | <i>-II-</i> |
| 34 | <i>-II-</i> | | <i>24</i> | | <i>-II-</i> |
| 35 | <i>-II-</i> | | <i>40</i> | | <i>-II-</i> |
| 36 | <i>-II-</i> | | <i>24</i> | | <i>-II-</i> |
| 37 | <i>-II-</i> | | <i>32</i> | | <i>-II-</i> |

| Порядковий номер дерева | Порода | Ступінь товщини стовбурів, см | | | Категорія стану дерева, підстава відбору для рубки |
|----------------------------|--------------|----------------------------------|-------------|-----------|--|
| | | ділові | напівділові | дров'яні | |
| 38 | <i>Сосна</i> | | <i>32</i> | | <i>І Врх. короїд</i> |
| 39 | <i>-II-</i> | | <i>28</i> | | <i>-II-</i> |
| 40 | <i>-II-</i> | | <i>44</i> | | <i>-II-</i> |
| 41 | <i>-II-</i> | | <i>24</i> | | <i>-II-</i> |
| 42 | <i>-II-</i> | | <i>28</i> | | <i>-II-</i> |
| 43 | <i>-II-</i> | | <i>28</i> | | <i>-II-</i> |
| 44 | <i>-II-</i> | | | <i>40</i> | <i>-II-</i> |
| 45 | <i>-II-</i> | | <i>44</i> | | <i>-II-</i> |
| 46 | <i>-II-</i> | | <i>28</i> | | <i>-II-</i> |
| 47 | <i>-II-</i> | | <i>28</i> | | <i>-II-</i> |
| 48 | <i>-II-</i> | | | <i>24</i> | <i>-II-</i> |
| 49 | <i>-II-</i> | | | <i>24</i> | <i>-II-</i> |
| 50 | <i>-II-</i> | | <i>28</i> | | <i>-II-</i> |
| 51 | <i>-II-</i> | | <i>28</i> | | <i>-II-</i> |
| 52 | <i>-II-</i> | | <i>28</i> | | <i>-II-</i> |
| 53 | <i>-II-</i> | | <i>24</i> | | <i>-II-</i> |
| 54 | <i>-II-</i> | | <i>32</i> | | <i>-II-</i> |
| 55 | <i>-II-</i> | | <i>24</i> | | <i>-II-</i> |
| 56 | <i>-II-</i> | | <i>28</i> | | <i>-II-</i> |
| 57 | <i>-II-</i> | <i>28</i> | | | <i>-II-</i> |
| 58 | <i>-II-</i> | | | <i>24</i> | <i>-II-</i> |
| 59 | <i>-II-</i> | <i>36</i> | | | <i>-II-</i> |
| 60 | <i>-II-</i> | <i>32</i> | | | <i>-II-</i> |
| 61 | <i>-II-</i> | <i>40</i> | | | <i>-II-</i> |
| 62 | <i>-II-</i> | <i>32</i> | | | <i>-II-</i> |
| 63 | <i>-II-</i> | | <i>24</i> | | <i>-II-</i> |
| 64 | <i>-II-</i> | | <i>28</i> | | <i>-II-</i> |
| 65 | <i>-II-</i> | | <i>28</i> | | <i>-II-</i> |
| 66 | <i>-II-</i> | | | <i>32</i> | <i>-II-</i> |
| 67 | <i>-II-</i> | | | <i>32</i> | <i>-II-</i> |
| 68 | <i>-II-</i> | | | <i>40</i> | <i>-II-</i> |
| 69 | <i>-II-</i> | <i>44</i> | | | <i>-II-</i> |
| 70 | <i>-II-</i> | | | <i>36</i> | <i>-II-</i> |
| 71 | <i>-II-</i> | <i>28</i> | | | <i>-II-</i> |
| 72 | <i>-II-</i> | | | <i>28</i> | <i>-II-</i> |
| 73 | <i>-II-</i> | | | <i>24</i> | <i>-II-</i> |
| 74 | <i>-II-</i> | | | <i>32</i> | <i>-II-</i> |

Митовирське об'єдн.
(Автономна Республіка Крим, область)
ДП «Вітерське ЛР»
(найменування власника лісів, постійного лісокористувача)



(найменування власника лісів, постійного лісокористувача)

виділ №

ділянка №

площа 2,6 га

[illegible]



Всього пронумеровано дерев:

Двадцять два
(кількість словами)

Нумерацію і перелік провели:

Іван Іванович
(посада)

Ом. М. Івченко
(посада)

(посада)

(посада)

[Signature]
(підпис)

(підпис)

(підпис)

(підпис)

І. І. Івченко
(ініціали та прізвище)

І. І. Івченко
(ініціали та прізвище)

(ініціали та прізвище)

(ініціали та прізвище)

(ініціали та прізвище)

24 05 2021 року



Місто Черкаси обл.с/р.
(Автономна Республіка Крим, область)
Ф.ч. Червоний кр.ч.
(найменування власника лісів, постійного лісокористувача)

квартал № 34

виділ № 45

ділянка № _____ площа 20 га

[illegible]



Всього пронумеровано дерев:

Десять

(кількість словами)

Нумерацію і перелік провели:

В.М. Мешко

(посада)

С.М. Мешко

(посада)

(посада)

(посада)

[Signature]

(підпис)

(підпис)

(підпис)

(підпис)

Т.А. Мешко

(ініціали та прізвище)

Т.А. Мешко

(ініціали та прізвище)

(ініціали та прізвище)

(ініціали та прізвище)

24 05

2021 року

(Автономна Республіка Крим, область)



(найменування власника лісів, постійного лісокористувача)

виділ № 15

ділянка №

площа 4,3 га

[illegible]



Всього пронумеровано дерев:

Видиеть три дерева
(кількість словами)

Нумерацію і перелік провели:
Стан. Якимого
(посада)
М. М. Лігу
(посада)
М. Лігу
(посада)
М. Лігу
(посада)

[Signature]
(підпис)
[Signature]
(підпис)
[Signature]
(підпис)
[Signature]
(підпис)

П. А. Мученко
(ініціали та прізвище)
В. В. Василюк
(ініціали та прізвище)
В. П. Бондаренко
(ініціали та прізвище)
В. П. Василюк
(ініціали та прізвище)

18 05 2021 року

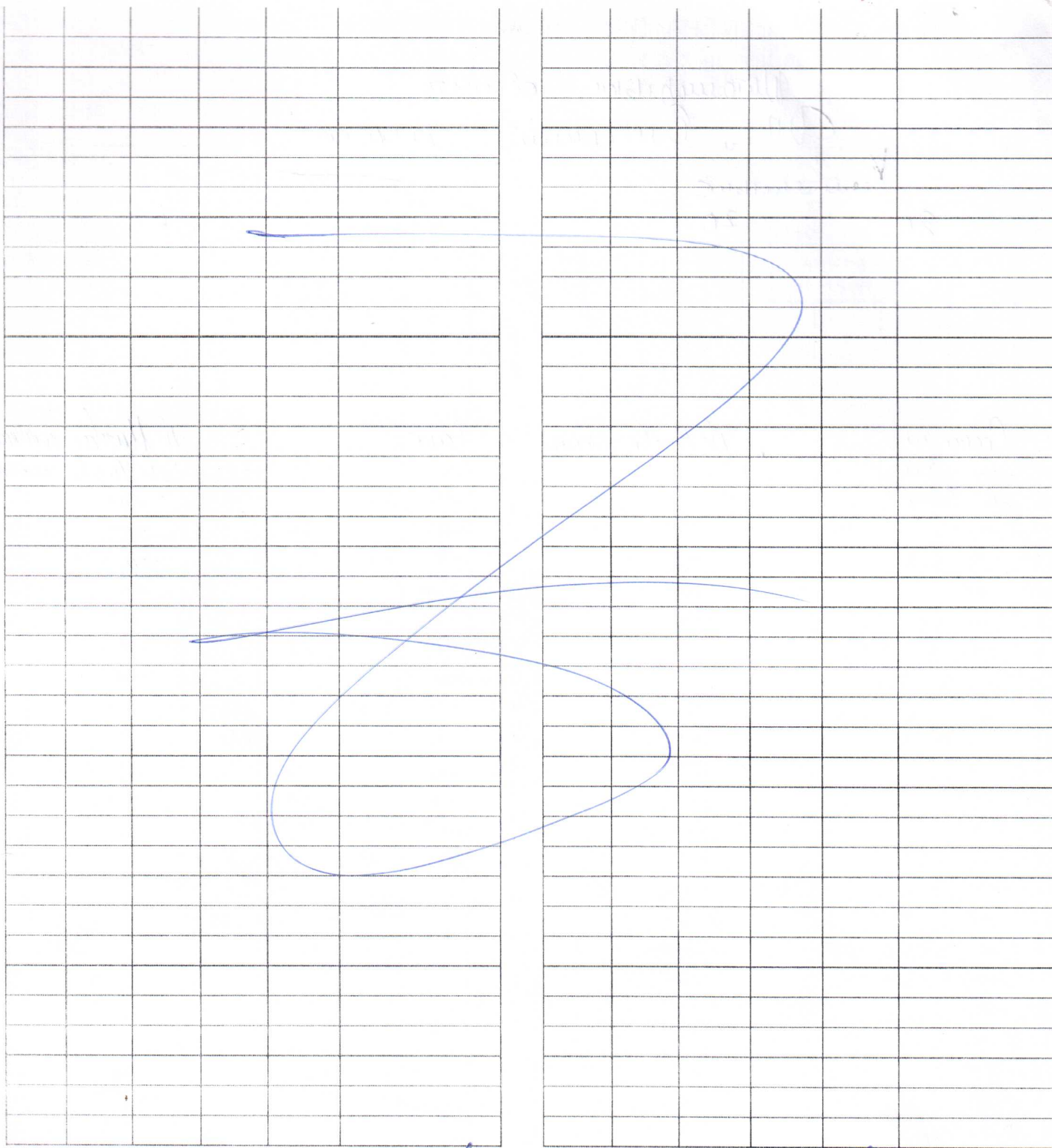
(Автономна Республіка Крим, область)

(найменування власника лісів, постійного лісокористувача)

20

площа 2,6 га

[illegible]



Всього пронумеровано дерев:

Ватресло три дерева
(кількість словами)

Нумерацію і перелік провели:

Ю.м. Іваню

(посада)

С.м. Мей

(посада)

М. Мей

(посада)

М. Мей

(посада)

26

20 20 року

[Signature]

(підпис)

[Signature]

(підпис)

[Signature]

(підпис)

[Signature]

(підпис)

Г.А. Іваню

(ініціали та прізвище)

В.В. Васильчук

(ініціали та прізвище)

О.П. Роговський

(ініціали та прізвище)

В.М. Васильчук

(ініціали та прізвище)

Митометричний одомітр

(Автономна Республіка Крим, о
А. П. Дідовиче п/р

(найменування)
Комп'ютери

квартал № 81

Виділ № 45

ділянка № 1

площа 0,3 га

A hand-drawn graph on a grid showing two intersecting lines, labeled '1' and '2'. Line 1 has a positive slope, and Line 2 has a negative slope. They intersect at the point (3, 3).

Десять десят (кількість словами)

Нумерацію і перелік
Гр. м. м. м.
(посада)

(посада)
Ришад

(посада)

(посада)

(посада)

(підпис)

(підпис)

(підпис)

(підпис)

L. L. Cummings

(ініціали та прізвище)
В. Ю. Мурловець

(ініціали та прізвище)
І.О. Осетук.

(ініціали та прізвище)

02 06 2021 року

Місто Сурьскіє
Місто Сурьскіє

(найменування власника лісів, постійного лісокористувача)

виділ №

ділянка № 3

площа 0,4 га

[illegible]

Інтер'єрний дерево
(кількість слів)

(посада)
Ст. м. міст
(посада)
М. міст
(посада)
М. міст
(посада)
М. міст

02 06 2021 року

(підпис)

(ініціали та прізвище)

И. О. Осипова

(Автономна Республіка Крим, область)

(найменування власника лісів, постійного лісокористувача)

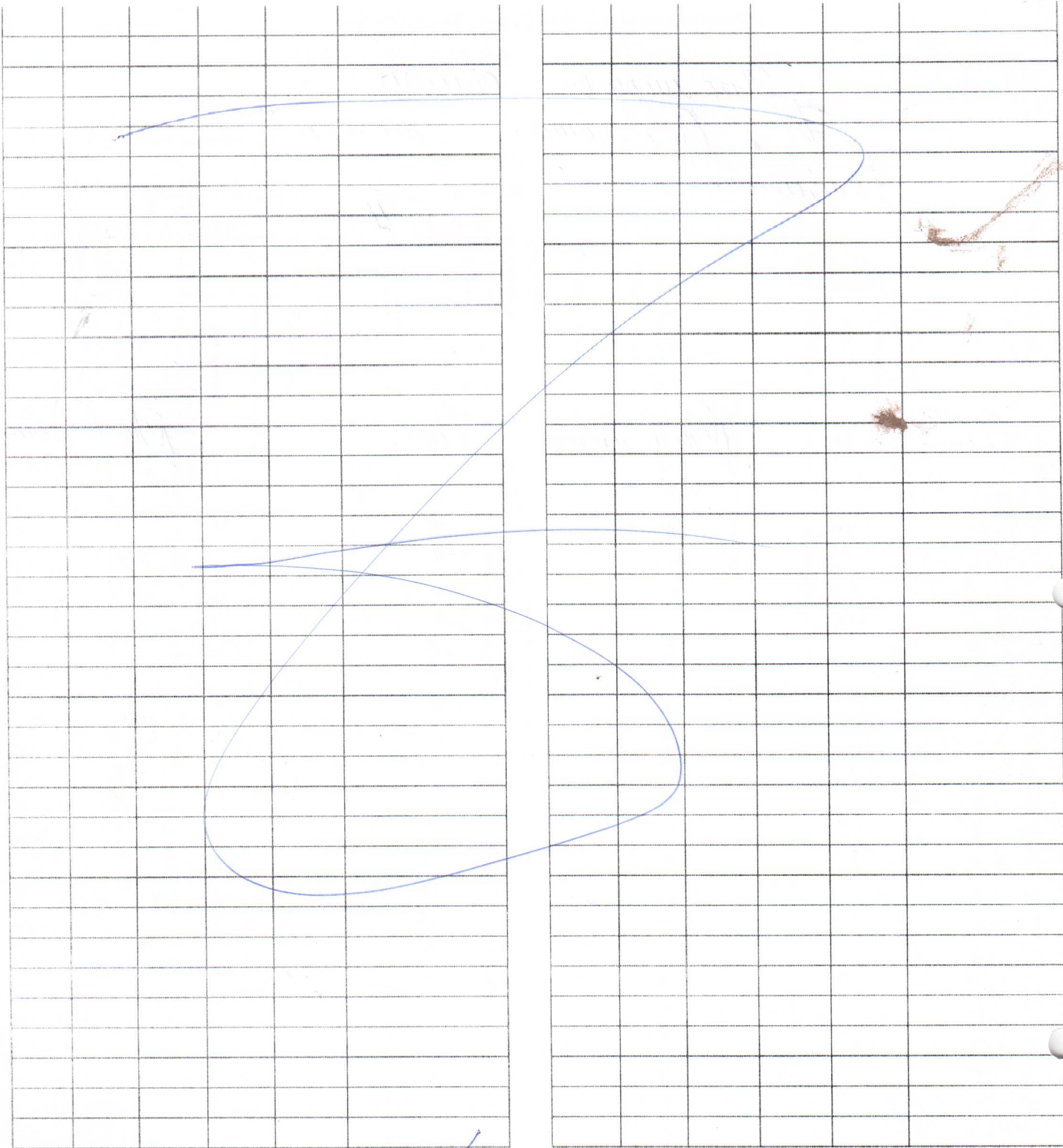
квартал №

виділ № 2

ділянка №

площа 2,5 га

| Порядковий номер дерева | Порода | Ступінь товщини стовбурів, см | | | Категорія стану дерева, підстава відбору для рубки |
|----------------------------|--------|----------------------------------|-------------|----------|--|
| | | ділові | напівділові | дров'яні | |
| 38 | Бел | 24 | | | Видобуток |
| 39 | -II- | 24 | | | |
| 40 | -II- | 28 | | | |
| 41 | -II- | | | 24 | |
| 42 | -II- | | 18 | | |
| 43 | -II- | | 32 | | |
| 44 | -II- | 24 | | | |
| 45 | -II- | | | 28 | |
| 46 | -II- | | 32 | | |
| 47 | -II- | | | 24 | |
| 48 | -II- | | | 24 | |
| 49 | -II- | | 24 | | |
| 50 | -II- | | 24 | | |
| 51 | -II- | | 24 | | |
| 52 | -II- | 24 | | | |
| 53 | -II- | | 28 | | |
| 54 | -II- | | 24 | | |
| 55 | -II- | 28 | | | |
| 56 | -II- | 32 | | | |
| | | | | | |
| | | | | | |
| | | | | | |
| | | | | | |
| | | | | | |
| | | | | | |
| | | | | | |
| | | | | | |
| | | | | | |
| | | | | | |
| | | | | | |
| | | | | | |
| | | | | | |
| | | | | | |
| | | | | | |
| | | | | | |
| | | | | | |
| | | | | | |
| | | | | | |
| | | | | | |
| | | | | | |
| | | | | | |
| | | | | | |
| | | | | | |
| | | | | | |
| | | | | | |
| | | | | | |
| | | | | | |
| | | | | | |
| | | | | | |
| | | | | | |
| | | | | | |
| | | | | | |
| | | | | | |
| | | | | | |
| | | | | | |
| | | | | | |
| | | | | | |
| | | | | | |
| | | | | | |
| | | | | | |
| | | | | | |
| | | | | | |
| | | | | | |
| | | | | | |
| | | | | | |
| | | | | | |
| | | | | | |
| | | | | | |
| | | | | | |
| | | | | | |
| | | | | | |
| | | | | | |
| | | | | | |
| | | | | | |
| | | | | | |
| | | | | | |
| | | | | | |
| | | | | | |
| | | | | | |
| | | | | | |
| | | | | | |
| | | | | | |
| | | | | | |
| | | | | | |
| | | | | | |
| | | | | | |
| | | | | | |
| | | | | | |
| | | | | | |
| | | | | | |
| | | | | | |
| | | | | | |
| | | | | | |
| | | | | | |
| | | | | | |
| | | | | | |
| | | | | | |
| | | | | | |
| | | | | | |
| | | | | | |
| | | | | | |
| | | | | | |
| | | | | | |
| | | | | | |
| | | | | | |
| | | | | | |
| | | | | | |
| | | | | | |
| | | | | | |
| | | | | | |
| | | | | | |
| | | | | | |
| | | | | | |
| | | | | | |
| | | | | | |
| | | | | | |
| | | | | | |
| | | | | | |
| | | | | | |
| | | | | | |
| | | | | | |
| | | | | | |
| | | | | | |
| | | | | | |
| | | | | | |
| | | | | | |
| | | | | | |
| | | | | | |
| | | | | | |
| | | | | | |
| | | | | | |
| | | | | | |
| | | | | | |
| | | | | | |
| | | | | | |
| | | | | | |
| | | | | | |
| | | | | | |
| | | | | | |
| | | | | | |
| | | | | | |
| | | | | | |
| | | | | | |
| | | | | | |
| | | | | | |
| | | | | | |
| | | | | | |
| | | | | | |
| | | | | | |
| | | | | | |
| | | | | | |
| | | | | | |
| | | | | | |
| | | | | | |
| | | | | | |
| | | | | | |
| | | | | | |
| | | | | | |
| | | | | | |
| | | | | | |
| | | | | | |
| | | | | | |
| | | | | | |
| | | | | | |
| | | | | | |
| | | | | | |
| | | | | | |
| | | | | | |
| | | | | | |
| | | | | | |
| | | | | | |
| | | | | | |
| | | | | | |
| | | | | | |
| | | | | | |
| | | | | | |
| | | | | | |
| | | | | | |
| | | | | | |
| | | | | | |
| | | | | | |
| | | | | | |
| | | | | | |
| | | | | | |
| | | | | | |
| | | | | | |
| | | | | | |
| | | | | | |
| | | | | | |
| | | | | | |
| | | | | | |



Всього пронумеровано дерев:

Діагностика місць
(кількість словами)

Нумерацію і перелік провели:

Ю.М. Мисюгов

(посада)

С.М. Мисю

(посада)

М. Мисю

(посада)

М. Мисю

(посада)

20 квітня 2021 року

(підпис)

(підпис)

(підпис)

(підпис)

Т.А. Мисю

(ініціали та прізвище)

В.В. Васильчук

(ініціали та прізвище)

О.П. Божовський

(ініціали та прізвище)

В.М. Васильчук

(ініціали та прізвище)

призначених для вибіркової санітарної рубки

(Автономна Республіка Крим, область)

(найменування власника лісів, постійного лісокористувача)

Лісництво

квартал №

виділ №

урочище


ділянка №

площа

га

| Порядковий номер дерева | Порода | Ступінь товщини стовбурів, см | | | Категорія стану дерева, підстава відбору для рубки |
|----------------------------|--------|----------------------------------|-------------|----------|--|
| | | ділові | напівділові | дров'яні | |
| 1 | Білі | 32 | | | IV Кущові, лоси |
| 2 | " | 28 | | | " |
| 3 | " | 32 | | | " |
| 4 | " | 28 | | | " |
| 5 | " | 24 | | | " |
| 6 | " | | 24 | | " |
| 7 | " | | 28 | | " |
| 8 | " | 32 | | | " |
| 9 | " | 32 | | | " |
| 10 | " | 32 | | | " |
| 11 | " | 28 | | | " |
| 12 | " | | | 24 | " |
| 13 | " | | 24 | | " |
| 14 | " | | 24 | | " |
| 15 | " | 28 | | | " |
| 16 | " | 24 | | | " |
| 17 | " | | | 24 | " |
| 18 | " | | | 28 | " |
| 19 | " | | | 28 | " |
| 20 | " | | 28 | | " |
| 21 | " | | 24 | | " |
| 22 | " | 28 | | | " |
| 23 | " | | | 24 | " |
| 24 | " | | | 24 | " |
| 25 | " | | 24 | | " |
| 26 | " | | 24 | | " |
| 27 | " | | 24 | | " |
| 28 | " | | 28 | | " |
| 29 | " | 28 | | | " |
| 30 | " | 24 | | | " |
| 31 | " | 24 | | | " |
| 32 | " | 28 | | | " |
| 33 | " | | 28 | | " |
| 34 | " | | | 24 | " |
| 35 | " | | 28 | | " |
| 36 | " | | | 24 | " |
| 37 | " | | 24 | | " |

[illegible]



Всього пронумеровано дерев:

П'ятдесят одне дерево
(кількість словами)

Нумерацію і перелік провели:

Іван. Іванович
(посада)

Степ. М. Мико
(посада)

М. Мико
(посада)

(посада)

[Signature]
(підпис)

[Signature]
(підпис)

[Signature]
(підпис)

(підпис)

Т. Н. Іванов
(ініціали та прізвище)

В. К. Кисильчук
(ініціали та прізвище)

О. П. Богданович
(ініціали та прізвище)

(ініціали та прізвище)

24 05 20 21 року

№2 Переро

Додаток 4
до Санітарних правил

НУМЕРАЦІЙНА ВІДОМІСТЬ ДЕРЕВ,
призначених для вибіркової санітарної рубки

ЖИТОМИРСЬКА ОБЛ.

(Автономна Республіка Крим, область)

ДП ОЛЕВСЬКЕ ЛГ

(найменування власника лісів, постійного лісокористувача)

Лісництво Хочинське

урочище

квартал № 3

виділ № 31

ділянка № 1

площа 0,4 гектарів

| Порядковий номер дерева | Порода | Ступінь товщини стовбурів, сантиметрів | | | Категорія стану дерева, підстава відбору для рубки | Порядковий номер дерева | Порода | Ступінь товщини стовбурів, сантиметрів | | | Категорія стану дерева, підстава відбору для рубки |
|-------------------------|--------|--|-------------|----------|--|-------------------------|--------|--|-------------|----------|--|
| | | ділові | напівділові | дров'яні | | | | ділові | напівділові | дров'яні | |
| 1 | Сосна | | 24 | | III Верх.кор | 33 | | | | | |
| 2 | Сосна | | 24 | | III Верх.кор | 34 | | | | | |
| 3 | Сосна | | 32 | | III Верх.кор | 35 | | | | | |
| 4 | Сосна | | 28 | | III Верх.кор | 36 | | | | | |
| 5 | Сосна | | 36 | | III серед.кор | 37 | | | | | |
| 6 | Сосна | | 36 | | III знам. кор | 38 | | | | | |
| 7 | Сосна | | 36 | | III Верх.кор | 39 | | | | | |
| 8 | Сосна | | 36 | | III пот.кор.сис | 40 | | | | | |
| 9 | Сосна | | 40 | | III Верх.кор | 41 | | | | | |
| 10 | Сосна | | 24 | | IV фантис | 42 | | | | | |
| 11 | Сосна | | 28 | | III Верх.кор | 43 | | | | | |
| 12 | Сосна | | 32 | | III Верх.кор | 44 | | | | | |
| 13 | Сосна | | 40 | | III Верх.кор | 45 | | | | | |
| 14 | Сосна | | 32 | | IV Верх.кор | 46 | | | | | |
| 15 | Сосна | | 36 | | IV пот.кор.сис | 47 | | | | | |
| 16 | Сосна | | | 24 | VI Верх.кор | 48 | | | | | |
| 17 | Сосна | | 24 | | IV Верх.кор | 49 | | | | | |
| 18 | Сосна | | 24 | | III Верх.кор | 50 | | | | | |
| 19 | Сосна | | 36 | | IV Верх.кор | 51 | | | | | |
| 20 | | | | | | 52 | | | | | |
| 21 | | | | | | 53 | | | | | |
| 22 | | | | | | 54 | | | | | |
| 23 | | | | | | 55 | | | | | |
| 24 | | | | | | 56 | | | | | |
| 25 | | | | | | 57 | | | | | |
| 26 | | | | | | 58 | | | | | |
| 27 | | | | | | 59 | | | | | |
| 28 | | | | | | 60 | | | | | |
| 29 | | | | | | 61 | | | | | |
| 30 | | | | | | 62 | | | | | |
| 31 | | | | | | 63 | | | | | |
| 32 | | | | | | 64 | | | | | |

| Порядковий номер дерева | Порода | Ступінь товщини стовбурів, сантиметрів | | | Категорія стану дерева, підстава відбору для рубки | Порядковий номер дерева | Порода | Ступінь товщини стовбурів, сантиметрів | | | Категорія стану дерева, підстава відбору для рубки |
|-------------------------|--------|--|-------------|----------|--|-------------------------|--------|--|-------------|----------|--|
| | | ділові | напівділові | дров'яні | | | | ділові | напівділові | дров'яні | |
| 65 | | | | | | 91 | | | | | |
| 66 | | | | | | 92 | | | | | |
| 67 | | | | | | 93 | | | | | |
| 68 | | | | | | 94 | | | | | |
| 69 | | | | | | 95 | | | | | |
| 70 | | | | | | 96 | | | | | |
| 71 | | | | | | 97 | | | | | |
| 72 | | | | | | 98 | | | | | |
| 73 | | | | | | 99 | | | | | |
| 74 | | | | | | 100 | | | | | |
| 75 | | | | | | 101 | | | | | |
| 76 | | | | | | 102 | | | | | |
| 77 | | | | | | 103 | | | | | |
| 78 | | | | | | 104 | | | | | |
| 79 | | | | | | 105 | | | | | |
| 80 | | | | | | 106 | | | | | |
| 81 | | | | | | 107 | | | | | |
| 82 | | | | | | 108 | | | | | |
| 83 | | | | | | 109 | | | | | |
| 84 | | | | | | 110 | | | | | |
| 85 | | | | | | 111 | | | | | |
| 86 | | | | | | 112 | | | | | |
| 87 | | | | | | 113 | | | | | |
| 88 | | | | | | 114 | | | | | |
| 89 | | | | | | 115 | | | | | |
| 90 | | | | | | 116 | | | | | |

*Всього пронумеровано дерев: Решта не облікується 19.01.2021
(кількість словами)

Нумерацію і перелік провели:

п.м. 11-10
(посада)

м.м.с. 1-2
(посада)

м.м.с. 1-2
(посада)

м.м.с. 1-2
(посада)

[підпис]
(підпис)

[підпис]
(підпис)

[підпис]
(підпис)

[підпис]
(підпис)

Світ Т.М.
(ініціали та прізвище)

Робин О.В.
(ініціали та прізвище)

Рубльов В.М.
(ініціали та прізвище)

Скучко О.О.
(ініціали та прізвище)

26. 05 2021 року

Додаток 4
до Санітарних правил

НУМЕРАЦІЙНА ВІДОМІСТЬ ДЕРЕВ,
призначених для вибіркової санітарної рубки

ЖИТОМИРСЬКА ОБЛ.

(Автономна Республіка Крим, область)

ДП ОЛЕВСЬКЕ ЛГ

(найменування власника лісів, постійного лісокористувача)

Лісництво Хочинське

квартал № 3

виділ № 40

урочище

ділянка № 1

площа 2,1 гектарів

| Порядковий номер дерева | Порода | Ступінь товщини стовбурів, сантиметрів | | | Категорія стану дерева, підстава відбору для рубки | Порядковий номер дерева | Порода | Ступінь товщини стовбурів, сантиметрів | | | Категорія стану дерева, підстава відбору для рубки |
|-------------------------|--------|--|-------------|----------|--|-------------------------|--------|--|-------------|----------|--|
| | | ділові | напівділові | дров'яні | | | | ділові | напівділові | дров'яні | |
| 1 | Сосна | | 28 | | III верх. кор | 33 | Сосна | 40 | | | III верх. кор |
| 2 | Сосна | | | 32 | IV верх. кор | 34 | Сосна | 40 | | | III верх. кор |
| 3 | Сосна | | | 28 | IV верх. кор | 35 | Сосна | 44 | | | III верх. кор |
| 4 | Сосна | 24 | | | IV верх. кор | 36 | Сосна | 32 | | | IV верх. кор |
| 5 | Сосна | 32 | | | III верх. кор | 37 | Сосна | 40 | | | III верх. кор |
| 6 | Сосна | | | 28 | V верх. кор | 38 | Сосна | 36 | | | IV верх. кор |
| 7 | Сосна | | | 24 | VI верх. кор | 39 | Сосна | | | 44 | VI верх. кор |
| 8 | Сосна | 32 | | | III верх. кор | 40 | Сосна | 24 | | | IV верх. кор |
| 9 | Сосна | | | 24 | VI верх. кор | 41 | Сосна | 24 | | | IV верх. кор |
| 10 | Сосна | 28 | | | III верх. кор | 42 | Сосна | 28 | | | III верх. кор |
| 11 | Сосна | | 28 | | IV верх. кор | 43 | Сосна | | | 40 | V верх. кор |
| 12 | Сосна | | 28 | | V верх. кор | 44 | Сосна | 32 | | | III верх. кор |
| 13 | Сосна | | 32 | | IV верх. кор | 45 | Сосна | | | 28 | VI верх. кор |
| 14 | Сосна | | | 32 | VI верх. кор | 46 | Сосна | | | 36 | VI верх. кор |
| 15 | Сосна | | 28 | | IV верх. кор | 47 | Сосна | 32 | | | IV верх. кор |
| 16 | Сосна | 28 | | | III верх. кор | 48 | Сосна | | | 32 | VI верх. кор |
| 17 | Сосна | | 36 | | III верх. кор | 49 | Сосна | 32 | | | III верх. кор |
| 18 | Сосна | 40 | | | III верх. кор | 50 | Сосна | | | 40 | V верх. кор |
| 19 | Сосна | | 24 | | IV верх. кор | 51 | Сосна | 28 | | | III верх. кор |
| 20 | Сосна | | 32 | | IV верх. кор | 52 | Сосна | 24 | | | IV верх. кор |
| 21 | Сосна | | 32 | | IV верх. кор | 53 | Сосна | | | 28 | V верх. кор |
| 22 | Сосна | | | 32 | V верх. кор | 54 | Сосна | 28 | | | III верх. кор |
| 23 | Сосна | | 24 | | IV верх. кор | 55 | Сосна | | | 28 | V верх. кор |
| 24 | Сосна | | 24 | | IV верх. кор | 56 | Сосна | 24 | | | III верх. кор |
| 25 | Сосна | | 40 | | IV верх. кор | 57 | Сосна | 36 | | | III верх. кор |
| 26 | Сосна | | | 24 | V верх. кор | 58 | Сосна | 44 | | | IV верх. кор |
| 27 | Сосна | | | 28 | IV верх. кор | 59 | | | | | |
| 28 | Сосна | | 36 | | III верх. кор | 60 | | | | | |
| 29 | Сосна | | | 36 | V верх. кор | 61 | | | | | |
| 30 | Сосна | | | 32 | V верх. кор | 62 | | | | | |
| 31 | Сосна | | 32 | | III верх. кор | 63 | | | | | |
| 32 | Сосна | | | 28 | V верх. кор | 64 | | | | | |

| Порядковий номер дерева | Порода | Ступінь товщини стовбурів, сантиметрів | | | Категорія стану дерева, підстава відбору для рубки | Порядковий номер дерева | Порода | Ступінь товщини стовбурів, сантиметрів | | | Категорія стану дерева, підстава відбору для рубки |
|-------------------------|--------|--|-------------|----------|--|-------------------------|--------|--|-------------|----------|--|
| | | ділові | напівділові | дров'яні | | | | ділові | напівділові | дров'яні | |
| 65 | | | | | | 91 | | | | | |
| 66 | | | | | | 92 | | | | | |
| 67 | | | | | | 93 | | | | | |
| 68 | | | | | | 94 | | | | | |
| 69 | | | | | | 95 | | | | | |
| 70 | | | | | | 96 | | | | | |
| 71 | | | | | | 97 | | | | | |
| 72 | | | | | | 98 | | | | | |
| 73 | | | | | | 99 | | | | | |
| 74 | | | | | | 100 | | | | | |
| 75 | | | | | | 101 | | | | | |
| 76 | | | | | | 102 | | | | | |
| 77 | | | | | | 103 | | | | | |
| 78 | | | | | | 104 | | | | | |
| 79 | | | | | | 105 | | | | | |
| 80 | | | | | | 106 | | | | | |
| 81 | | | | | | 107 | | | | | |
| 82 | | | | | | 108 | | | | | |
| 83 | | | | | | 109 | | | | | |
| 84 | | | | | | 110 | | | | | |
| 85 | | | | | | 111 | | | | | |
| 86 | | | | | | 112 | | | | | |
| 87 | | | | | | 113 | | | | | |
| 88 | | | | | | 114 | | | | | |
| 89 | | | | | | 115 | | | | | |
| 90 | | | | | | 116 | | | | | |

Всього пронумеровано дерев: Нятрості всієї шт. дерев
(кількість словами)

Нумерацію і перелік провели:

М.А. Н. Г. О.
(посада)

[Підпис]
(підпис)

Світ. П. М.
(ініціали та прізвище)

М.А. Н. Г. О.
(посада)

[Підпис]
(підпис)

Бобчук О. В.
(ініціали та прізвище)

М.А. Н. Г. О.
(посада)

[Підпис]
(підпис)

Губровець В. М.
(ініціали та прізвище)

М.А. Н. Г. О.
(посада)

[Підпис]
(підпис)

Скученко О. О.
(ініціали та прізвище)

26 05 2021 року

Додаток 4
до Санітарних правил

НУМЕРАЦІЙНА ВІДОМІСТЬ ДЕРЕВ,
призначених для вибіркової санітарної рубки

Кіттошівська с/пг
(Автономна Республіка Крим, область)
с/пг Ісметовський лісгосп
(найменування власника лісів, постійного лісокористувача)

Лісництво

Хотимись

урочище

квартал №

5

виділ №

44

ділянка №

*1*площа *0,8* гектарів

| Порядковий номер дерева | Порода | Ступінь товщини стовбурів, сантиметрів | | | Категорія стану дерева підстава вибору для рубки | Порядковий номер дерева | Порода | Ступінь товщини стовбурів, сантиметрів | | | Категорія стану дерева підстава вибору для рубки |
|----------------------------|--------|---|-------------|----------|--|----------------------------|--------|---|-------------|----------|--|
| | | ділові | напівділові | дров'яні | | | | ділові | напівділові | дров'яні | |
| 1 | Сосна | | | 36 | VI верх. кр. | 30 | Сосна | 48 | | | IV верх. кр. |
| 2 | Сосна | | | 36 | VI верх. кр. | 31 | Сосна | 32 | | | IV верх. кр. |
| 3 | Сосна | | | 24 | VI верх. кр. | 32 | Сосна | 32 | | | IV верх. кр. |
| 4 | Сосна | | | 28 | VI верх. кр. | 33 | Сосна | 44 | | | IV верх. кр. |
| 5 | Сосна | | | 40 | VI верх. кр. | 34 | Сосна | 36 | | | IV верх. кр. |
| 6 | Сосна | | | 28 | VI верх. кр. | 35 | Сосна | | | 40 | IV верх. кр. |
| 7 | Сосна | | | 24 | VI верх. кр. | 36 | Сосна | | | 40 | VI верх. кр. |
| 8 | Сосна | | | 28 | VI верх. кр. | 37 | Сосна | | | 24 | VI верх. кр. |
| 9 | Сосна | | | 32 | VI верх. кр. | 38 | Сосна | 36 | | | IV верх. кр. |
| 10 | Сосна | | | 36 | VI верх. кр. | 39 | | | | | |
| 11 | Сосна | | | 36 | VI верх. кр. | 40 | | | | | |
| 12 | Сосна | | | 28 | VI верх. кр. | 41 | | | | | |
| 13 | Сосна | | | 36 | VI верх. кр. | 42 | | | | | |
| 14 | Сосна | | | 40 | VI верх. кр. | 43 | | | | | |
| 15 | Сосна | | | 56 | VI верх. кр. | 44 | | | | | |
| 16 | Сосна | | | 36 | VI верх. кр. | 45 | | | | | |
| 17 | Сосна | | | 36 | VI верх. кр. | 46 | | | | | |
| 18 | Сосна | | | 24 | VI верх. кр. | 47 | | | | | |
| 19 | Сосна | | | 24 | VI верх. кр. | 48 | | | | | |
| 20 | Сосна | 32 | | | III верх. кр. | 49 | | | | | |
| 21 | Сосна | | | 32 | VI верх. кр. | 50 | | | | | |
| 22 | Сосна | | | 28 | VI верх. кр. | 51 | | | | | |
| 23 | Сосна | | | 24 | VI верх. кр. | 52 | | | | | |
| 24 | Сосна | | | 36 | VI верх. кр. | 53 | | | | | |
| 25 | Сосна | | | 24 | VI верх. кр. | 54 | | | | | |
| 26 | Сосна | 28 | | | IV верх. кр. | 55 | | | | | |
| 27 | Сосна | | | 32 | VI верх. кр. | 56 | | | | | |
| 28 | Сосна | | | 24 | VI верх. кр. | 57 | | | | | |
| 29 | Сосна | 40 | | | IV верх. кр. | 58 | | | | | |

[illegible]

Всього пронумеровано дерев: всього 38 шт
(кількість словами)

Нумерацію і перелік провели:

(посада)

м.м. 11-20.

(посада)

м.м. 11-22

(посада)

м.м. 11-52

(посада)

Васильев

(ініціали та прізвище)

Сені Ю. М.

(ініціали та прізвище)

Рубровець В. М.

(ініціали та прізвище)

Василь В. М. А.

(ініціали та прізвище)

26. 05. 2021 року

НУМЕРАЦІЙНА ВІДОМІСТЬ ДЕРЕВ,
призначених для вибіркової санітарної рубки

Чому різка одяг

(найменування власника лісів, постійного лісокористувача)

Лісництво Роздільське
квартал № 19 виділ № 20

дільнка № 1 площа 0,4 гектарів

| Порядковий номер дерев | Порода | Ступінь товщини стовбурів, сантиметрів | | | Категорія стану дерев, підстава відбору для рубки | Порядковий номер дерев | Порода | Ступінь товщини стовбурів, сантиметрів | | | Категорія стану дерев, підстава відбору для рубки |
|---------------------------|--------|---|-------------|----------|---|---------------------------|--------|---|-------------|----------|---|
| | | ділові | напівділові | аров'яні | | | | ділові | напівділові | аров'яні | |
| 1 | Сосна | | | 24 | V бер. кор | | | | | | |
| 2 | Сосна | | | 44 | V бер. кор | | | | | | |
| 3 | Сосна | | | 36 | V бер. кор | | | | | | |
| 4 | Сосна | | | 36 | IV бер. кор | | | | | | |
| 5 | Сосна | | | 24 | V бер. кор | | | | | | |
| 6 | Сосна | | | 52 | VI бер. кор | | | | | | |
| 7 | Сосна | | | 28 | VI бер. кор | | | | | | |
| 8 | Сосна | | 44 | | V бер. кор | | | | | | |
| 9 | Сосна | | 36 | | V бер. кор | | | | | | |
| 10 | Сосна | | | 24 | VI бер. кор | | | | | | |
| 11 | Сосна | | 52 | | V бер. кор | | | | | | |
| 12 | Сосна | | | 28 | VI бер. кор | | | | | | |
| 13 | Сосна | | 40 | | V бер. кор | | | | | | |
| 14 | Сосна | | | 28 | VI бер. кор | | | | | | |
| 15 | Сосна | | 32 | | V бер. кор | | | | | | |
| 16 | Сосна | | | 28 | VI бер. кор | | | | | | |
| 17 | Сосна | | | 28 | VI бер. кор | | | | | | |
| 18 | Сосна | | | 40 | VI бер. кор | | | | | | |
| 19 | Сосна | | 32 | | VI бер. кор | | | | | | |

(кількість словами)



И:

(посада)

(підпис)

(ініціали та прізвище)

25 05 2024 року

Додаток 4
до Санітарних правил

НУМЕРАЦІЙНА ВІДОМІСТЬ ДЕРЕВ,
призначених для вибіркової санітарної рубки

Митомирська ОДА.

(Автономна Республіка Крим, область)

ВН Олешевке МТ

(найменування власника лісів, постійного лісокористувача)

Лісництво *Кочинське*

квартал № *19*

виділ № *22*

урочище

ділянка № *1*

площа *0,5* гектарів

| Порядковий номер дерева | Порода | Ступінь товщини стовбурів, сантиметрів | | | Категорія стану дерева підстава відбору для рубки | Порядковий номер дерева | Порода | Ступінь товщини стовбурів, сантиметрів | | | Категорія стану дерева підстава відбору для рубки |
|----------------------------|--------|---|-------------|-----------------|---|----------------------------|--------|---|-------------|----------|---|
| | | діючі | напис діючі | дров'яні | | | | діючі | напис діючі | дров'яні | |
| 1 | Сосна | | | 24 ^H | <u>VI</u> Верх. кор | | | | | | |
| 2 | Сосна | | | 36 | <u>VI</u> Верх. кор | | | | | | |
| 3 | Сосна | | | 24 | <u>VI</u> Верх. кор | | | | | | |
| 4 | Сосна | | | 32 | <u>VI</u> Верх. кор | | | | | | |
| 5 | Сосна | | | 24 | <u>III</u> сух. верх. | | | | | | |
| 6 | Сосна | | | 24 | <u>VI</u> Верх. кор | | | | | | |
| 7 | Сосна | | | 36 | <u>VI</u> Верх. кор | | | | | | |
| 8 | Сосна | | | 24 | <u>VI</u> сух. ост. | | | | | | |
| 9 | Сосна | | | 28 | <u>VI</u> Верх. кор | | | | | | |
| 10 | Сосна | | | 32 | <u>VI</u> Верх. кор | | | | | | |
| 11 | Сосна | | | 24 | <u>VI</u> Верх. кор | | | | | | |
| 12 | Сосна | | | 24 | <u>VI</u> Верх. кор | | | | | | |
| 13 | Сосна | | | 28 | <u>VI</u> Верх. кор | | | | | | |
| 14 | Сосна | | | 24 ^H | <u>VI</u> Верх. кор | | | | | | |
| 15 | Сосна | | | 32 ^H | <u>VI</u> Верх. кор | | | | | | |
| 16 | Сосна | | | 36 | <u>VI</u> Верх. кор | | | | | | |
| 17 | Сосна | | | 32 | <u>VI</u> Верх. кор | | | | | | |
| 18 | Сосна | | | 48 | <u>VI</u> Верх. кор | | | | | | |
| 19 | Сосна | | | 40 | <u>IV</u> Верх. кор | | | | | | |
| 20 | Сосна | | | 24 | <u>VI</u> Верх. кор | | | | | | |

[illegible]

Всього пронумеровано дерев: Вирізати 12 дерев. 120 літ
(кількість словами)

Нумерацію і перелік провели:

(посада)

ном. А-60

(посада)

м. асу АЗР

(посада)

ser. K. 120

(посада)

(III,IVIC)

(III,IVIC)

2

(112005)

(11211)

(PLDHC)

(подпись)

(III) (114c)

(ИМЕНА ИЛИ ПРОЗВИЩЕ)

Can H.M.

(інішали та прізвище)

Bo banyu C.B.

(ім'я, ініціал та прізвище)

D. Sp. Beech B. M.

(ініціали та прізвище)

25 05 2021 року

Додаток 4
до Санітарних правил

НУМЕРАЦІЙНА ВІДОМІСТЬ ДЕРЕВ,
призначених для вибіркової санітарної рубки

Мамонська ода

(Автономна Республіка Крим, область)

ОО "Січеське ЛР"

(найменування власника лісів, постійного лісокористувача)

Лісництво Хотимеве

квартал № 26

виділ № 10

урочище _____

ділянка № _____

площа 0,40 гектарів

| Порядковий номер дерев | Порода | Ступінь товщини стовбурів, сантиметрів | | | Категорія стану дерев, підстава відбору для рубки | Порядковий номер дерев | Порода | Ступінь товщини стовбурів, сантиметрів | | | Категорія стану дерев, підстава відбору для рубки |
|---------------------------|--------|---|-------------|----------|---|---------------------------|--------|---|-------------|----------|---|
| | | ділові | напівділові | дров'яні | | | | ділові | напівділові | дров'яні | |
| 1 | Дуб | | | 24 | VI сухост. | | | | | | |
| 2 | Сосна | | | 32 | VI вер. кор | | | | | | |
| 3 | Сосна | | | 44 | VI вер. кор | | | | | | |
| 4 | Сосна | | | 28 | VI вер. кор | | | | | | |
| 5 | Сосна | | | 32 | VI вер. кор | | | | | | |
| 6 | Сосна | | | 28 | VI вер. кор | | | | | | |
| 7 | Сосна | | | 36 | VI вер. кор | | | | | | |
| 8 | Сосна | | | 24 | VI вер. кор | | | | | | |
| 9 | Сосна | | | 36 | VI вер. кор | | | | | | |
| 10 | Сосна | | | 32 | VI вер. кор | | | | | | |
| 11 | Сосна | | | 32 | VI вер. кор | | | | | | |
| 12 | Сосна | | | 36 | VI вер. кор | | | | | | |
| 13 | Сосна | | | 40 | VI вер. кор | | | | | | |
| 14 | Сосна | | | нев. 28 | VI вер. кор | | | | | | |
| 15 | Сосна | | | 40 | VI вер. кор | | | | | | |
| 16 | Дуб | | | 24 | VI сухост. | | | | | | |

[illegible]

Всього пронумеровано дерев: Шістьнацять шт. дерев (16 шт.)
(кількість словами)

Нумерацію і перелік провели:

(посада)

пом. А-20

(посада)

М. № 59

(посада)

м. № 69

(посада)

(підпис)

(підпис)

(підпис)

Баевск

(підпис)

✓

(підпис)

(ініціали та прізвище)

2 Cont. H. R. 2

(ініціали та прізвище)

Васьков А.А.2

(ініціали та прізвище)

2. Стоматит Г.В.

(ініціали та прізвище)

30. 12. 2020 року

Додаток 4
до Санітарних правил

НУМЕРАЦІЙНА ВІДОМІСТЬ ДЕРЕВ,
призначених для вибіркової санітарної рубки

Матомирська оди.

(Автономна Республіка Крим, область)

ФП "Солнечне М"

(найменування власника лісів, постійного лісокористувача)

Лісництво Коси с/гос урочище
квартал № 26 виділ № 20 ділянка № 1 площа 0,3 гектарів

| Порядковий номер дерев | Порода | Ступінь товщини стовбурів, сантиметрів | | | Категорія стану дерев та їх за- віданість для рубки | Порядковий номер дерев | Порода | Ступінь товщини стовбурів, сантиметрів | | | Категорія стану дерев та їх за- віданість для рубки |
|---------------------------|--------|---|-------------|----------|---|---------------------------|-------------|---|-------------|----------|---|
| | | ділові | напівділові | дров'яні | | | | ділові | напівділові | дров'яні | |
| 1 | Сосна | | | 28 | к-к | VI | Важкоухвал. | | | | |
| 2 | Сосна | | | 36 | | VI | еухвал. | | | | |
| 3 | Сосна | | | 28 | | VI | вер. к-к | | | | |
| 4 | Сосна | | | 36 | | VI | вер. к-к | | | | |
| 5 | Сосна | | | 36 | | VI | вер. к-к | | | | |
| 6 | Сосна | | | 28 | | VI | вер. к-к | | | | |
| 7 | Сосна | | | 28 | | VI | к-к | | | | |
| 8 | Сосна | | | 28 | н | VI | вер. к-к | | | | |
| 9 | Сосна | | | 28 | н | VI | вер. к-к | | | | |
| 10 | Сосна | | | 28 | н | VI | вер. к-к | | | | |

[illegible]

Всього пронумеровано дерев:

(кількість словами)

Нумерацію і перелік провели:

(посада)

nom. ww

(посада)

u. Meyn Iq

(посада)

м. в. в. в. в.

(посада)

(підпис)

(ПДДМС)

(iii) THH

(continued)

(ініціали та прізвище)

(ім'я та прізвище)

(ім'я та прізвище)

25. 05 2021 року

Их для выборочной санитарной р
Итого из резки оди
(Автоматизация Ресурсов) (Класс. область)
017 Олевские 117

(найменування власника лісів, постійного лісокористувача)

Лісництво Хочимове л/с урочище _____
квартал № 26 виділ № 26 ділянка № 1 площа 0,5 гектарів

[illegible]

[illegible]

Всього пронумеровано дерев:

(кількість словами)

Нумерацію і перелік провели:

(посада)

м. п. с. у. н. э. р.

(посада)

и. п. с. у. н. з. р.

(посада)

(пішше)

(initials)

(подпис)

Chapman

(ПІДПИС)

(имена та прізвища)

Руднев В.М.

(ініціали та прізвище)

Судья О. О.

(ім'я та прізвище)

(посада)

(ИДНВРС)

(ініціати та прізвище)

26 05 2021 року

Додаток 4
до Санітарних правил

НУМЕРАЦІЙНА ВІДОМІСТЬ ДЕРЕВ,
призначених для вибіркової санітарної рубки
ЖИТОМИРСЬКА ОБЛ.

(Автономна Республіка Крим, область)

ДП ОЛЕВСЬКЕ ЛГ

(найменування власника лісів, постійного лісокористувача)

Лісництво **Хочинське**

урочище

квартал № 47

виділ № 17

ділянка № 1

площа 0,3 гектарів

| Порядковий номер дерев | Порода | Ступінь товщини стовбурів, сантиметрів | | | Категорія стану дерев, підстава відбору для рубки | Порядковий номер дерев | Порода | Ступінь товщини стовбурів, сантиметрів | | | Категорія стану дерев, підстава відбору для рубки |
|------------------------------|--------|---|-----------------|----------|---|------------------------------|--------|--|-----------------|----------|---|
| | | ділові | напівділо ві | дров'яні | | | | ділові | напівділо ві | дров'яні | |
| 1 | Сосна | | | 32 | V Верх. кор | 33 | | | | | |
| 2 | Сосна | 24 | | | III бурелома | 34 | | | | | |
| 3 | Сосна | | | 32 | V Верх. кор | 35 | | | | | |
| 4 | Сосна | | 24 | | IV Верх. кор | 36 | | | | | |
| 5 | Сосна | | | 28 | VI Верх. кор | 37 | | | | | |
| 6 | Сосна | | 24 | | IV бурелома | 38 | | | | | |
| 7 | Сосна | | | 24 | VI Верх. кор | 39 | | | | | |
| 8 | Сосна | | | 28 | VI Верх. кор | 40 | | | | | |
| 9 | Сосна | | 24 | | IV Верх. кор | 41 | | | | | |
| 10 | Сосна | | | 36 | VI Верх. кор | 42 | | | | | |
| 11 | Сосна | 28 | | | III бурелома | 43 | | | | | |
| 12 | Сосна | 28 | | | IV бурелома | 44 | | | | | |
| 13 | Сосна | | | 28 | VI Верх. кор | 45 | | | | | |
| 14 | Сосна | | | 28 | VI Верх. кор | 46 | | | | | |
| 15 | | | | | | 47 | | | | | |
| 16 | | | | | | 48 | | | | | |
| 17 | | | | | | 49 | | | | | |
| 18 | | | | | | 50 | | | | | |
| 19 | | | | | | 51 | | | | | |
| 20 | | | | | | 52 | | | | | |
| 21 | | | | | | 53 | | | | | |
| 22 | | | | | | 54 | | | | | |
| 23 | | | | | | 55 | | | | | |
| 24 | | | | | | 56 | | | | | |
| 25 | | | | | | 57 | | | | | |
| 26 | | | | | | 58 | | | | | |
| 27 | | | | | | 59 | | | | | |
| 28 | | | | | | 60 | | | | | |
| 29 | | | | | | 61 | | | | | |
| 30 | | | | | | 62 | | | | | |
| 31 | | | | | | 63 | | | | | |
| 32 | | | | | | 64 | | | | | |

| Порядковий номер дерева | Порода | Ступінь товщини стовбурів, сантиметрів | | | Категорія стану дерева, підстава відбору для рубки | Порядковий номер дерева | Порода | Ступінь товщини стовбурів, сантиметрів | | | Категорія стану дерева, підстава відбору для рубки |
|-------------------------|--------|--|-------------|----------|--|-------------------------|--------|--|-------------|----------|--|
| | | ділові | напівділові | дров'яні | | | | ділові | напівділові | дров'яні | |
| 65 | | | | | | 91 | | | | | |
| 66 | | | | | | 92 | | | | | |
| 67 | | | | | | 93 | | | | | |
| 68 | | | | | | 94 | | | | | |
| 69 | | | | | | 95 | | | | | |
| 70 | | | | | | 96 | | | | | |
| 71 | | | | | | 97 | | | | | |
| 72 | | | | | | 98 | | | | | |
| 73 | | | | | | 99 | | | | | |
| 74 | | | | | | 100 | | | | | |
| 75 | | | | | | 101 | | | | | |
| 76 | | | | | | 102 | | | | | |
| 77 | | | | | | 103 | | | | | |
| 78 | | | | | | 104 | | | | | |
| 79 | | | | | | 105 | | | | | |
| 80 | | | | | | 106 | | | | | |
| 81 | | | | | | 107 | | | | | |
| 82 | | | | | | 108 | | | | | |
| 83 | | | | | | 109 | | | | | |
| 84 | | | | | | 110 | | | | | |
| 85 | | | | | | 111 | | | | | |
| 86 | | | | | | 112 | | | | | |
| 87 | | | | | | 113 | | | | | |
| 88 | | | | | | 114 | | | | | |
| 89 | | | | | | 115 | | | | | |
| 90 | | | | | | 116 | | | | | |

Всього пронумеровано дерев:

(кількість словами)

Чотирнадцять мт. дерев (14 мт)

Нумерацію і перелік провели:

М. М. М. М.

(посада)

С. М. М.

(підпис)

С. М. М.

(ініціали та прізвище)

М. М. М. М.

(посада)

Василь

(підпис)

Василь М. М.

(ініціали та прізвище)

(посада)

(підпис)

(ініціали та прізвище)

(посада)

(підпис)

(ініціали та прізвище)

25 05 2021 року

Додаток 4
до Санітарних правил

НУМЕРАЦІЙНА ВІДОМІСТЬ ДЕРЕВ,
призначених для вибіркової санітарної рубки

ЖИТОМИРСЬКА ОБЛ.

(Автономна Республіка Крим, область)

ДП ОЛЕВСЬКЕ ЛГ

(найменування власника лісів, постійного лісокористувача)

Лісництво Хочинське урочище
квартал № 48 виділ № 2 ділянка № 1 площа 0,4 гектарів

| Порядковий номер дерева | Порода | Ступінь товщини стовбурів, сантиметрів | | | Категорія стану дерева, підстава відбору для рубки | Порядковий номер дерева | Порода | Ступінь товщини стовбурів, сантиметрів | | | Категорія стану дерева, підстава відбору для рубки |
|-------------------------|--------|--|------------|----------|--|-------------------------|--------|--|------------|----------|--|
| | | ділові | напідло ві | дров'яні | | | | ділові | напідло ві | дров'яні | |
| 1 | Сосна | | | 32 | VI верх. кор | 33 | | | | | |
| 2 | Сосна | | | 32 | VI верх. кор | 34 | | | | | |
| 3 | Сосна | 36 | | | IV верх. кор. | 35 | | | | | |
| 4 | Сосна | | | 24 | V верх. кор | 36 | | | | | |
| 5 | Сосна | 36 | | | III верх. кор | 37 | | | | | |
| 6 | Сосна | | | 28 | V верх. кор | 38 | | | | | |
| 7 | Сосна | | | 28 | VI верх. кор | 39 | | | | | |
| 8 | Сосна | | 36 | | V верх. кор. | 40 | | | | | |
| 9 | Сосна | | | 36 | VI верх. кор | 41 | | | | | |
| 10 | Сосна | | | 28 | VI верх. кор | 42 | | | | | |
| 11 | Сосна | | | 28 | VI верх. кор | 43 | | | | | |
| 12 | Сосна | | | 24 | VI верх. кор | 44 | | | | | |
| 13 | Сосна | | | 24 | V верх. кор | 45 | | | | | |
| 14 | Сосна | | 40 | | V верх. кор | 46 | | | | | |
| 15 | Сосна | | | 28 | VI верх. кор | 47 | | | | | |
| 16 | Сосна | | 40 | | V верх. кор | 48 | | | | | |
| 17 | Сосна | | | 24 | VI верх. кор | 49 | | | | | |
| 18 | Сосна | | 44 | | V верх. кор. | 50 | | | | | |
| 19 | Сосна | | 32 | | V верх. кор | 51 | | | | | |
| 20 | Сосна | | | 32 | VI верх. кор | 52 | | | | | |
| 21 | Сосна | | | 36 | V верх. кор. | 53 | | | | | |
| 22 | Сосна | | | 24 | V верх. кор | 54 | | | | | |
| 23 | Сосна | | 40 | | IV верх. кор | 55 | | | | | |
| 24 | Сосна | | | 24 | VI верх. кор | 56 | | | | | |
| 25 | Сосна | | | 24 | VI верх. кор | 57 | | | | | |
| 26 | Сосна | | | 24 | VI верх. кор | 58 | | | | | |
| 27 | Сосна | | | 24 | VI верх. кор | 59 | | | | | |
| 28 | Сосна | | | 32 | VI верх. кор | 60 | | | | | |
| 29 | Сосна | | | 24 | VI верх. кор | 61 | | | | | |
| 30 | Сосна | | | 36 | VI верх. кор | 62 | | | | | |
| 31 | Сосна | | | 24 | VI верх. кор | 63 | | | | | |
| 32 | Сосна | | | 24 | VI верх. кор | 64 | | | | | |

| Порядковий номер дерева | Порода | Ступінь товщини стовбурів, сантиметрів | | | Категорія стану дерева, підстава відбору для рубки | Порядковий номер дерева | Порода | Ступінь товщини стовбурів, сантиметрів | | | Категорія стану дерева, підстава відбору для рубки |
|-------------------------|--------|--|-------------|----------|--|-------------------------|--------|--|-------------|----------|--|
| | | ділові | напівділові | дров'яні | | | | ділові | напівділові | дров'яні | |
| 65 | | | | | | 91 | | | | | |
| 66 | | | | | | 92 | | | | | |
| 67 | | | | | | 93 | | | | | |
| 68 | | | | | | 94 | | | | | |
| 69 | | | | | | 95 | | | | | |
| 70 | | | | | | 96 | | | | | |
| 71 | | | | | | 97 | | | | | |
| 72 | | | | | | 98 | | | | | |
| 73 | | | | | | 99 | | | | | |
| 74 | | | | | | 100 | | | | | |
| 75 | | | | | | 101 | | | | | |
| 76 | | | | | | 102 | | | | | |
| 77 | | | | | | 103 | | | | | |
| 78 | | | | | | 104 | | | | | |
| 79 | | | | | | 105 | | | | | |
| 80 | | | | | | 106 | | | | | |
| 81 | | | | | | 107 | | | | | |
| 82 | | | | | | 108 | | | | | |
| 83 | | | | | | 109 | | | | | |
| 84 | | | | | | 110 | | | | | |
| 85 | | | | | | 111 | | | | | |
| 86 | | | | | | 112 | | | | | |
| 87 | | | | | | 113 | | | | | |
| 88 | | | | | | 114 | | | | | |
| 89 | | | | | | 115 | | | | | |
| 90 | | | | | | 116 | | | | | |

Всього пронумеровано дерев: природять два дерев (32 шт дерев)
(кількість словами)

Нумерацію і перелік провели:

(посада)

пол. п. 20.

(посада)

м. п. 15. 3. 20.

(посада)

м. п. 15. 5.

(посада)

(підпис)

[підпис]

(підпис)

[підпис]

(підпис)

Василь

(підпис)

(ініціали та прізвище)

Сей Ю. М.

(ініціали та прізвище)

Скляр О. О.

(ініціали та прізвище)

Василь М. А.

(ініціали та прізвище)

27. 05 2021 року

Додаток 4
до Санітарних правил

НУМЕРАЦІЙНА ВІДОМІСТЬ ДЕРЕВ,
призначених для вибіркової санітарної рубки

ЖИТОМИРСЬКА ОБЛ.

(Автономна Республіка Крим, область)

ДП ОЛЕВСЬКЕ ЛГ

(найменування власника лісів, постійного лісокористувача)

Лісництво Хочинське

урочище _____

квартал № 53

виділ № 15

ділянка № _____

площа 1,6 гектарів

| Порядковий номер дерева | Порода | Ступінь товщини стовбурів, сантиметрів | | | Категорія стану дерева, підстава відбору для рубки | Порядковий номер дерева | Порода | Ступінь товщини стовбурів, сантиметрів | | | Категорія стану дерева, підстава відбору для рубки |
|-------------------------|--------|--|-------------|----------|--|-------------------------|--------|--|-------------|----------|--|
| | | ділові | напівділові | дров'яні | | | | ділові | напівділові | дров'яні | |
| 1 | Сосна | | 24 | | III Верх. кор | 33 | Сосна | | 36 | | III Верх. кор |
| 2 | Сосна | | 32 | | III Верх. кор | 34 | Сосна | | | 32 | IV Верх. кор |
| 3 | Сосна | | | 28 | IV Верх. кор | 35 | Сосна | | 36 | | III Верх. кор |
| 4 | Сосна | | | 28 н | VI Верх. кор | 36 | Сосна | | 32 | | IV Верх. кор |
| 5 | Сосна | | | 36 н | VI Верх. кор | 37 | Сосна | | | 28 | IV Верх. кор |
| 6 | Сосна | | 28 | | III Верх. кор | 38 | Сосна | | 36 | | III Верх. кор |
| 7 | Сосна | | 32 | | III Верх. кор | 39 | Сосна | | | 32 | IV Верх. кор |
| 8 | Сосна | | 28 | | III Верх. кор | 40 | Сосна | | | 36 | IV Верх. кор |
| 9 | Сосна | | | 24 | IV Верх. кор | 41 | Сосна | | 32 | | III Верх. кор |
| 10 | Сосна | | | 24 | IV Верх. кор | 42 | Сосна | | 24 | | III Верх. кор |
| 11 | Сосна | | | 32 | IV Верх. кор | 43 | Сосна | | | 24 | IV Верх. кор |
| 12 | Сосна | | | 24 | IV Верх. кор | 44 | Сосна | | 36 | | IV Верх. кор |
| 13 | Сосна | | 28 | | III Верх. кор | 45 | Сосна | | 36 | | III Верх. кор |
| 14 | Сосна | | 28 | | III Верх. кор | 46 | Сосна | | | 24 | V Верх. кор |
| 15 | Сосна | | 24 | | III Верх. кор | 47 | Сосна | | 36 | | III Верх. кор |
| 16 | Сосна | | 32 | | III Верх. кор | 48 | Сосна | | 32 | | IV Верх. кор |
| 17 | Сосна | | | 32 | IV Верх. кор | 49 | Сосна | | | 32 | V Верх. кор |
| 18 | Сосна | | 32 | | III Верх. кор | 50 | Сосна | | 44 | | III Верх. кор |
| 19 | Сосна | | | 28 | IV Верх. кор | 51 | Сосна | | 28 | | III Верх. кор |
| 20 | Сосна | | 28 | | III Верх. кор | 52 | | | | | |
| 21 | Сосна | | 32 | | III Верх. кор | 53 | | | | | |
| 22 | Сосна | | 32 | | III Верх. кор | 54 | | | | | |
| 23 | Сосна | | 40 | | III Верх. кор | 55 | | | | | |
| 24 | Сосна | | | 28 | IV Верх. кор | 56 | | | | | |
| 25 | Сосна | | | 28 | IV Верх. кор | 57 | | | | | |
| 26 | Сосна | | | 24 | IV Верх. кор | 58 | | | | | |
| 27 | Сосна | | | 24 | V Верх. кор | 59 | | | | | |
| 28 | Сосна | | 28 | | III Верх. кор | 60 | | | | | |
| 29 | Сосна | | 40 | | III Верх. кор | 61 | | | | | |
| 30 | Сосна | | | 24 | V Верх. кор | 62 | | | | | |
| 31 | Сосна | | 32 | | III Верх. кор | 63 | | | | | |
| 32 | Сосна | | 28 | | III Верх. кор | 64 | | | | | |

| Порядковий номер дерева | Порода | Ступінь товщини стовбурів, сантиметрів | | | Категорія стану дерева, підстава відбору для рубки | Порядковий номер дерева | Порода | Ступінь товщини стовбурів, сантиметрів | | | Категорія стану дерева, підстава відбору для рубки |
|-------------------------|--------|--|-------------|----------|--|-------------------------|--------|--|-------------|----------|--|
| | | ділові | напівділові | дров'яні | | | | ділові | напівділові | дров'яні | |
| 65 | | | | | | 91 | | | | | |
| 66 | | | | | | 92 | | | | | |
| 67 | | | | | | 93 | | | | | |
| 68 | | | | | | 94 | | | | | |
| 69 | | | | | | 95 | | | | | |
| 70 | | | | | | 96 | | | | | |
| 71 | | | | | | 97 | | | | | |
| 72 | | | | | | 98 | | | | | |
| 73 | | | | | | 99 | | | | | |
| 74 | | | | | | 100 | | | | | |
| 75 | | | | | | 101 | | | | | |
| 76 | | | | | | 102 | | | | | |
| 77 | | | | | | 103 | | | | | |
| 78 | | | | | | 104 | | | | | |
| 79 | | | | | | 105 | | | | | |
| 80 | | | | | | 106 | | | | | |
| 81 | | | | | | 107 | | | | | |
| 82 | | | | | | 108 | | | | | |
| 83 | | | | | | 109 | | | | | |
| 84 | | | | | | 110 | | | | | |
| 85 | | | | | | 111 | | | | | |
| 86 | | | | | | 112 | | | | | |
| 87 | | | | | | 113 | | | | | |
| 88 | | | | | | 114 | | | | | |
| 89 | | | | | | 115 | | | | | |
| 90 | | | | | | 116 | | | | | |

Всього пронумеровано дерев: _____

(кількість словами)

Діагностика окремих дерев (51)

Нумерацію і перелік провели:

(посада)

М. М. М.

(посада)

М. М. М.

(посада)

(посада)

(підпис)

Василь

(підпис)

Василь

(підпис)

(підпис)

(ініціали та прізвище)

Сидор О. О.

(ініціали та прізвище)

Василь М. А.

(ініціали та прізвище)

(ініціали та прізвище)

26 05 2021 року

Додаток 4
до Санітарних правил

НУМЕРАЦІЙНА ВІДОМІСТЬ ДЕРЕВ,
призначених для вибіркової санітарної рубки
ЖИТОМИРСЬКА ОБЛ.

(Автономна Республіка Крим, область)

ДП ОЛЕВСЬКЕ ЛГ

(найменування власника лісів, постійного лісокористувача)

Лісництво Хочинське

урочище

квартал № 59

виділ № 5

ділянка № 1

площа 0,2 гектарів

| Порядковий номер дерева | Порода | Ступінь товщини стовбурів, сантиметрів | | | Категорія стану дерева, підстава відбору для рубки | Порядковий номер дерева | Порода | Ступінь товщини стовбурів, сантиметрів | | | Категорія стану дерева, підстава відбору для рубки |
|-------------------------|--------|--|-------------|----------|--|-------------------------|--------|--|-------------|----------|--|
| | | ділові | напівділові | дров'яні | | | | ділові | напівділові | дров'яні | |
| 1 | Сосна | | 24 | | IV Верх. кор | 33 | | | | | |
| 2 | Сосна | | 24 | | IV Верх. кор | 34 | | | | | |
| 3 | Сосна | | 28 | | IV Верх. кор | 35 | | | | | |
| 4 | Сосна | | 24 | | IV Верх. кор | 36 | | | | | |
| 5 | Сосна | | | 32 | V Верх. кор | 37 | | | | | |
| 6 | Сосна | | 32 | | IV Верх. кор | 38 | | | | | |
| 7 | Сосна | 28 | | | III Верх. кор | 39 | | | | | |
| 8 | Сосна | 24 | | | III Верх. кор | 40 | | | | | |
| 9 | Сосна | | 24 | | III Верх. кор | 41 | | | | | |
| 10 | Сосна | | 24 | | III Верх. кор | 42 | | | | | |
| 11 | Сосна | | | 24 | IV Верх. кор | 43 | | | | | |
| 12 | Сосна | | 28 | | III Верх. кор | 44 | | | | | |
| 13 | Сосна | | | 28 | IV Верх. кор | 45 | | | | | |
| 14 | Сосна | | 28 | | III Верх. кор | 46 | | | | | |
| 15 | Сосна | 36 | | | III Верх. кор | 47 | | | | | |
| 16 | | | | | | 48 | | | | | |
| 17 | | | | | | 49 | | | | | |
| 18 | | | | | | 50 | | | | | |
| 19 | | | | | | 51 | | | | | |
| 20 | | | | | | 52 | | | | | |
| 21 | | | | | | 53 | | | | | |
| 22 | | | | | | 54 | | | | | |
| 23 | | | | | | 55 | | | | | |
| 24 | | | | | | 56 | | | | | |
| 25 | | | | | | 57 | | | | | |
| 26 | | | | | | 58 | | | | | |
| 27 | | | | | | 59 | | | | | |
| 28 | | | | | | 60 | | | | | |
| 29 | | | | | | 61 | | | | | |
| 30 | | | | | | 62 | | | | | |
| 31 | | | | | | 63 | | | | | |
| 32 | | | | | | 64 | | | | | |

| Порядковий номер дерева | Порода | Ступінь товщини стовбурів, сантиметрів | | | Категорія стану дерева, підстава відбору для рубки | Порядковий номер дерева | Порода | Ступінь товщини стовбурів, сантиметрів | | | Категорія стану дерева, підстава відбору для рубки |
|-------------------------|--------|--|-------------|----------|--|-------------------------|--------|--|-------------|----------|--|
| | | ділові | напівділові | дров'яні | | | | ділові | напівділові | дров'яні | |
| 65 | | | | | | 91 | | | | | |
| 66 | | | | | | 92 | | | | | |
| 67 | | | | | | 93 | | | | | |
| 68 | | | | | | 94 | | | | | |
| 69 | | | | | | 95 | | | | | |
| 70 | | | | | | 96 | | | | | |
| 71 | | | | | | 97 | | | | | |
| 72 | | | | | | 98 | | | | | |
| 73 | | | | | | 99 | | | | | |
| 74 | | | | | | 100 | | | | | |
| 75 | | | | | | 101 | | | | | |
| 76 | | | | | | 102 | | | | | |
| 77 | | | | | | 103 | | | | | |
| 78 | | | | | | 104 | | | | | |
| 79 | | | | | | 105 | | | | | |
| 80 | | | | | | 106 | | | | | |
| 81 | | | | | | 107 | | | | | |
| 82 | | | | | | 108 | | | | | |
| 83 | | | | | | 109 | | | | | |
| 84 | | | | | | 110 | | | | | |
| 85 | | | | | | 111 | | | | | |
| 86 | | | | | | 112 | | | | | |
| 87 | | | | | | 113 | | | | | |
| 88 | | | | | | 114 | | | | | |
| 89 | | | | | | 115 | | | | | |
| 90 | | | | | | 116 | | | | | |

Всього пронумеровано дерев: Підпилимо 116 дерев (15 м)
(кількість словами)

Нумерацію і перелік провели:

(посада)

М. А. С.

(посада)

М. А. С.

(посада)

(посада)

(підпис)

Василько

(підпис)

В. В.

(підпис)

(підпис)

(ініціали та прізвище)

Василько М. А.

(ініціали та прізвище)

Смирнова Т. В.

(ініціали та прізвище)

(ініціали та прізвище)

25 05 2021 року

НУМЕРАЦІЙНА ВІДОМІСТЬ ДЕРЕВ, призначених для вибіркової санітарної рубки

Житомирська область
(Автономна Республіка Крим, область)
ДП "Олевське ЛГ"

Лісництво Сновидовицьке
(найменування власника лісів, постійного лісокористувача)

квартал № 21

виділ № 5

ділянка №

площа 4,8 га

| Порядковий номер дерева | Порода | Ступінь товщини стовбурів, см | | | Категорія стану дерева, підстава відбору для рубки |
|----------------------------|--------|----------------------------------|-------------|----------|--|
| | | ділові | напівділові | дров'яні | |
| 1 | Босна | | 24 | | III Сухобит В.К. |
| 2 | Босна | | 24 | | III Верх. кор. |
| 3 | Босна | 28 | | | III Бухлом |
| 4 | Босна | | 24 | | III Мех. пошкод. |
| 5 | Босна | | 24 | | III Верх. кор. |
| 6 | Босна | 28 | | | III Нохил 30° |
| 7 | Босна | | | 24 | Нелісв. Д |
| 8 | Босна | | | 24 | Нелісв. Д |
| 9 | Босна | | 28 | | III Верх. кор. |
| 10 | Босна | | 24 | | IV Сухобит В.К. |
| 11 | Босна | | | 24 | V Сухобит В.К. |
| 12 | Босна | 24 | | | III Верх. кор. |
| 13 | Босна | | 24 | | III Нохил 30° |
| 14 | Босна | 24 | | | III Нохил 30° |
| 15 | Босна | 28 | | | III Мех. пошкод. |
| 16 | Босна | | 24 | | III Верх. кор. |
| 17 | Босна | | 28 | | III Верх. кор. |
| 18 | Босна | | | 24 | VI Сухобит В.К. |
| 19 | Босна | 28 | | | III Верх. кор. |
| 20 | Босна | 24 | | | III Мех. пошкод. |
| 21 | Босна | 32 | | | III Верх. кор. |
| 22 | Босна | | 32 | | IV Верх. кор. |
| 23 | Босна | 28 | | | III Верх. кор. |
| 24 | Босна | | 24 | | III Відст. ч. кор. |
| 25 | Босна | | | 24 | Нелісв. Д |
| 26 | Босна | 24 | | | III Мех. пошкод. |
| 27 | Босна | | 24 | | III Верх. кор. |
| 28 | Босна | 28 | | | III Нохил 30° |
| 29 | Босна | 28 | | | III Верх. кор. |
| 30 | Босна | | 28 | | III Відст. ч. кор. |
| 31 | Босна | 24 | | | III Нохил 30° |
| 32 | Босна | | | 24 | VI Сухобит В.К. |
| 33 | Босна | 24 | | | III Верх. кор. |
| 34 | Босна | 24 | | | III Верх. кор. |
| 35 | Босна | | 24 | | III Бухлом |
| 36 | Босна | 28 | | | III Мех. пошкод. |
| 37 | Босна | | 24 | | III Бухлом |
| 38 | Босна | | | 24 | VI Сухобит В.К. |

| Порядковий номер дерева | Порода | Ступінь товщини стовбурів, см | | | Категорія стану дерева, підстава відбору для рубки |
|----------------------------|--------|----------------------------------|-------------|----------|--|
| | | ділові | напівділові | дров'яні | |
| 39 | Босна | | 24 | | III Бухлом |
| 40 | Босна | | 24 | | III Верх. кор. |
| 41 | Босна | 32 | | | III Мех. пошкод. |
| 42 | Босна | | 24 | | III Бухлом |
| 43 | Босна | 36 | | | III Верх. кор. |
| 44 | Босна | | 28 | | IV Бухлом |
| 45 | Босна | | 24 | | III Бухлом |
| 46 | Босна | 24 | | | III Мех. пошкод. |
| 47 | Босна | | 24 | | III Верх. кор. |
| 48 | Босна | 24 | | | III Нохил 30° |
| 49 | Босна | 24 | | | III Нохил 30° |
| 50 | Босна | | 24 | | III Сухобит В.К. |
| 51 | Босна | 32 | | | III Бухлом |
| 52 | Босна | 32 | | | III Мех. пошкод. |
| 53 | Босна | | 32 | | III Верх. кор. |
| 54 | Босна | 28 | | | III Верх. кор. |
| 55 | Босна | | 24 | | III Бухлом |
| 56 | Босна | 28 | | | III Бухлом |
| 57 | Босна | 32 | | | III Верх. кор. |
| 58 | Босна | | 24 | | III Верх. кор. |
| 59 | Босна | | 24 | | III Бухлом |
| 60 | Босна | 24 | | | III Нохил 30° |
| 61 | Босна | | | 32 | Нелісв. Д |
| 62 | Босна | | 24 | | III Бухлом |
| 63 | Босна | 24 | | | III Верх. кор. |
| 64 | Босна | | 28 | | III Верх. кор. |
| 65 | Босна | 28 | | | III Відст. ч. кор. |
| 66 | Босна | | 24 | | III Верх. кор. |
| 67 | Босна | 36 | | | III Верх. кор. |
| 68 | Босна | | 24 | | III Бухлом |
| 69 | Босна | | 28 | | IV Сухобит В.К. |
| 70 | Босна | 24 | | | III Мех. пошкод. |
| 71 | Босна | | 24 | | IV Верх. кор. |
| 72 | Босна | 28 | | | III Нохил 30° |
| 73 | Босна | | 28 | | IV Сухобит В.К. |
| 74 | Босна | 24 | | | III Нохил 30° |
| 75 | Босна | | | 24 | VI Сухобит В.К. |
| 76 | Босна | 28 | | | III Верх. кор. |

| | | | | | |
|----|-------|----|----|----|---------------|
| 77 | Сосна | | 24 | | III Буклом |
| 78 | Сосна | 24 | | | III Мер. иоме |
| 79 | Сосна | | | 24 | VI Сухост'б |
| 80 | Сосна | | 28 | | V Сухост'б |
| 81 | Сосна | | 32 | | IV Век. кор. |
| 82 | Сосна | | | 36 | Нел'кв'б |

Всього пронумеровано дерев:

Нумерацію і перелік провели:

(підпис)

Росольчук А.В.

(найменування власника лісів, постійного лісокористувача)

виділ № 19

площа 1,5 га

[illegible]

НУМЕРАЦІЙНА ВІДОМІСТЬ ДЕРЕВ, призначених для вибіркової санітарної рубки

Житомирська область

(Автономна Республіка Крим, область)

ДП "Олевське ЛГ"

(найменування власника лісів, постійного лісокористувача)

Лісництво Сновидовицьке

квартал № 42 виділ № 62

ділянка № 1 площа 1,5 га

| Порядковий номер дерева | Порода | Ступінь товщини стовбурів, см | | | Категорія стану дерева, підстава відбору для рубки |
|----------------------------|--------|----------------------------------|-------------|----------|--|
| | | ділові | напівділові | дров'яні | |
| 1 | Босна | | 28 | | III Мех. пошкод. |
| 2 | Босна | | 28 | | III безстаним. |
| 3 | Босна | 24 | | | Крихізна 25 |
| 4 | Босна | 24 | | | Крихізна 30 |
| 5 | Босна | | 32 | | Дуклом IV |
| 6 | Босна | | 28 | | Сухоберез IV |
| 7 | Босна | 24 | | | III білос. чубок |
| 8 | Босна | 32 | | | III Мех. пошкод. |
| 9 | Босна | | 24 | | III білос. чубок |
| 10 | Босна | | 24 | | III Крихізна |
| 11 | Босна | 24 | | | III білос. чубок |
| 12 | Босна | 24 | | | III Дуклом |
| 13 | Босна | 28 | | | III Крихізна 25 |
| 14 | Босна | | 24 | | III білос. чубок |
| 15 | Босна | | 28 | | III Мех. пошкод. |
| 16 | Босна | 24 | | | III білос. чубок |
| 17 | Босна | 28 | | | III білос. чубок |
| 18 | Босна | | 24 | | III Крихізна |
| 19 | Босна | | 24 | | III Крихізна |
| 20 | Босна | 32 | | | III Крихізна |
| 21 | Босна | 32 | | | III Дуклом |
| 22 | Босна | | 24 | | III Дуклом |
| 23 | Босна | | 32 | | III Крихізна 35 |
| 24 | Босна | | | 28 | IV Кіда |
| 25 | Босна | | 52 | | VI Сухоберез |
| 26 | Босна | | 32 | | VI Сухоберез |
| 27 | Босна | | 40 | | VI Сухоберез |
| 28 | Босна | | | 28 | VI Сухоберез |
| 29 | Босна | | | 36 | VI Босна чубок |
| 30 | Босна | | | 24 | VI Босна чубок |
| 31 | Босна | | 24 | | III Мех. пошкод. |
| 32 | Босна | | 24 | | III Мех. пошкод. |
| 33 | Босна | 24 | | | III Крихізна |
| 34 | Босна | 24 | | | III Крихізна |
| 35 | Босна | | 28 | | III білос. чубок |
| 36 | Босна | 24 | | | III Мех. пошкод. |
| 37 | Босна | 36 | | | III Крихізна |
| 38 | Босна | | 32 | | III Крихізна |

| Порядковий номер дерева | Порода | Ступінь товщини стовбурів, см | | | Категорія стану дерева, підстава відбору для рубки |
|----------------------------|--------|----------------------------------|-------------|----------|--|
| | | ділові | напівділові | дров'яні | |
| 39 | Босна | | 24 | | III Крихізна 30 |
| 40 | Босна | 32 | | | III Мех. пошкод. |
| 41 | Босна | | | 36 | IV Сухоберез |
| 42 | Босна | | 40 | | IV Сухоберез |
| 43 | Босна | | 32 | | IV Сухоберез |
| 44 | Босна | | 36 | | IV Сухоберез |
| 45 | Босна | | 32 | | IV Сухоберез |
| 46 | Босна | 24 | | | III Мех. пошкод. |
| 47 | Босна | | | 36 | III Сухоберез |
| 48 | Босна | | 28 | | III Сухоберез |
| 49 | Босна | 28 | | | III Мех. пошкод. |
| 50 | Босна | | 24 | | III Мех. пошкод. |
| 51 | Босна | 32 | | | III білос. чубок |
| 52 | Босна | | 36 | | III білос. чубок |
| 53 | Босна | 28 | | | III Мех. пошкод. |
| 54 | Босна | 28 | | | III Мех. пошкод. |
| 55 | Босна | | 24 | | III Мех. пошкод. |
| 56 | Босна | | 24 | | IV Сухоберез |
| 57 | Босна | 28 | | | III Мех. пошкод. |
| 58 | Босна | | 28 | | IV Крихізна 35 |
| 59 | Босна | 28 | | | III Крихізна 35 |
| 60 | Босна | | | 36 | IV Крихізна |
| 61 | Босна | | | 24 | VI Сухоберез |
| 62 | Босна | | 40 | | VI Сухоберез |
| 63 | Босна | | 24 | | III Мех. пошкод. |
| 64 | Босна | | 24 | | III Мех. пошкод. |
| 65 | Босна | 28 | | | III Мех. пошкод. |
| 66 | Босна | | 24 | | III Мех. пошкод. |
| 67 | Босна | | 40 | | III Дуклом |
| 68 | Босна | | 36 | | VI Сухоберез |
| 69 | Босна | | 32 | | VI Сухоберез |
| 70 | Босна | | 36 | | VI Сухоберез |
| 71 | Босна | 24 | | | III Мех. пошкод. |
| 72 | Босна | 24 | | | III Мех. пошкод. |
| 73 | Босна | | 24 | | III Мех. пошкод. |
| 74 | Босна | 28 | | | III Мех. пошкод. |
| 75 | Босна | | 28 | | III Мех. пошкод. |
| 76 | Босна | | 40 | | IV Сухоберез |

| | | | | |
|----|-------|----|----|---------------|
| 77 | босна | | 40 | VI шкості, и |
| 78 | босна | 24 | 28 | III шкості, и |
| 79 | босна | 24 | | II мех помк |
| 80 | босна | 24 | | III мех помк |
| 81 | босна | 24 | | IV мех помк |
| 82 | босна | 24 | | III мех помк |
| 83 | босна | | 28 | V шкості, и |
| 84 | босна | 28 | | III водст, и |
| 85 | босна | 28 | | III водст, и |
| 86 | босна | 24 | | IV водст, и |
| 87 | босна | 24 | | II мех помк |
| 88 | босна | 28 | | II мех помк |
| 89 | босна | 32 | | III мех помк |

Всього пронумеровано дерев:

89 (вісімдесят девять) дерев

(кількість словами)


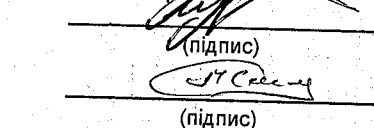
Нумерацію і перелік провели:

Пол. пісничого
(посада)

Ст. м. пісч
(посада)

Майстер пісч
(посада)

29 травня 2021 року


(підпис)

(підпис)

Козловський А.В.
(ініціали та прізвище)

Козловський М.М.
(ініціали та прізвище)

Мизловський С.С.
(ініціали та прізвище)

НУМЕРАЦІЙНА ВІДОМІСТЬ ДЕРЕВ, призначених для вибіркової санітарної рубки

Житомирська область

(Автономна Республіка Крим, область)

ДП "Олевське ЛГ"

(найменування власника лісів, постійного лісокористувача)

Лісництво Сновидовицьке
квартал № 44 виділ № 78

ділянка № 1 площа 2,4 га

| Порядковий номер дерева | Порода | Ступінь товщини стовбурів, см | | | Категорія стану дерева, підстава відбору для рубки |
|----------------------------|--------|----------------------------------|-------------|----------|--|
| | | ділові | напівділові | дров'яні | |
| 1 | Босна | | 24 | | III Мех пошкод. |
| 2 | Босна | 24 | | | III Мех пошкод. |
| 3 | Босна | | 24 | | III Духлом. |
| 4 | Босна | 24 | | | III Відст. ч. розр. |
| 5 | Босна | | 24 | | III Відст. ч. розр. |
| 6 | Босна | 32 | | | III Відст. ч. розр. |
| 7 | Босна | | 24 | | III Духлом. |
| 8 | Босна | | 24 | | IV Кризовий |
| 9 | Босна | 24 | | | III Мех пошкод. |
| 10 | Босна | 32 | | | III Мех пошкод. |
| 11 | Босна | | 24 | | III Відст. ч. розр. |
| 12 | Босна | 36 | | | III Відст. ч. розр. |
| 13 | Босна | 24 | | | III Відст. ч. розр. |
| 14 | Босна | | 24 | | III Духлом. |
| 15 | Босна | | 24 | | III Духлом. |
| 16 | Босна | 32 | | | III Суховези. |
| 17 | Босна | 28 | | | III Духлом. |
| 18 | Босна | 28 | | | III Відст. ч. розр. |
| 19 | Босна | | 24 | | III Відст. ч. розр. |
| 20 | Босна | 24 | | | III Мех пошкод. |
| 21 | Босна | | 44 | | III Духлом. |
| 22 | Босна | 24 | | | III Духлом. |
| 23 | Босна | 28 | | | III Духлом. |
| 24 | Босна | 24 | | | III Духлом. |
| 25 | Босна | 24 | | | III Духлом. |
| 26 | Босна | | 24 | | III Суховези. |
| 27 | Босна | 24 | | | III Мех пошкод. |
| 28 | Босна | | | 24 | Нелісв. Д |
| 29 | Босна | 28 | | | III Мех пошкод. |
| 30 | Босна | | | 24 | VI Сухостій |
| 31 | Босна | 28 | | | III Мех пошкод. |
| 32 | Босна | 24 | | | III Духлом. |
| 33 | Босна | 24 | | | III Мех пошкод. |
| 34 | Босна | 24 | | | III Мех пошкод. |
| 35 | Босна | | 28 | | III Духлом. |
| 36 | Босна | 28 | | | III Мех пошкод. |
| 37 | Босна | 24 | | | III Мех пошкод. |
| 38 | Босна | | 36 | | III Мех пошкод. |

| Порядковий номер дерева | Порода | Ступінь товщини стовбурів, см | | | Категорія стану дерева, підстава відбору для рубки |
|----------------------------|--------|----------------------------------|-------------|----------|--|
| | | ділові | напівділові | дров'яні | |
| 39 | Босна | | 28 | | III Духлом. |
| 40 | Босна | 24 | | | III Мех пошкод. |
| 41 | | | | | |
| 42 | | | | | |
| 43 | | | | | |
| 44 | | | | | |
| 45 | | | | | |
| 46 | | | | | |
| 47 | | | | | |
| 48 | | | | | |
| 49 | | | | | |
| 50 | | | | | |
| 51 | | | | | |
| 52 | | | | | |
| 53 | | | | | |
| 54 | | | | | |
| 55 | | | | | |
| 56 | | | | | |
| 57 | | | | | |
| 58 | | | | | |
| 59 | | | | | |
| 60 | | | | | |
| 61 | | | | | |
| 62 | | | | | |
| 63 | | | | | |
| 64 | | | | | |
| 65 | | | | | |
| 66 | | | | | |
| 67 | | | | | |
| 68 | | | | | |
| 69 | | | | | |
| 70 | | | | | |
| 71 | | | | | |
| 72 | | | | | |
| 73 | | | | | |
| 74 | | | | | |
| 75 | | | | | |
| 76 | | | | | |
| 77 | | | | | |
| 78 | | | | | |
| 79 | | | | | |
| 80 | | | | | |
| 81 | | | | | |
| 82 | | | | | |
| 83 | | | | | |
| 84 | | | | | |
| 85 | | | | | |
| 86 | | | | | |
| 87 | | | | | |
| 88 | | | | | |
| 89 | | | | | |
| 90 | | | | | |
| 91 | | | | | |
| 92 | | | | | |
| 93 | | | | | |
| 94 | | | | | |
| 95 | | | | | |
| 96 | | | | | |
| 97 | | | | | |
| 98 | | | | | |
| 99 | | | | | |
| 100 | | | | | |

[illegible]

Всього пронумеровано дерев:

(кількість словами)

С. И. Мос
(посада)

И, и, и

14 06 2021 року

(підпис)

(підпис)

Кобольчук А.В.

(ІНІЦІАЛИ ТА ПРІЗВИЩЕ)
Козаовець М. М.

Генерал 0, 8

(ініціали та прізвище)

ділянка № _____ площа 0,5 га

[illegible]

НУМЕРАЦІЙНА ВІДОМІСТЬ ДЕРЕВ, призначених для вибіркової санітарної рубки

Житомирська область

(Автономна Республіка Крим, область)

ДП "Олевське ЛГ"

(найменування власника лісів, постійного лісокористувача)

Лісництво Сновидовицьке

квартал № 52

виділ № 2

ділянка №

площа 2,2 га

| Порядковий номер дерева | Порода | Ступінь товщини стовбурів, см | | | Категорія стану дерева, підстава відбору для рубки |
|----------------------------|--------|----------------------------------|-------------|----------|--|
| | | ділові | напівділові | дров'яні | |
| 1 | Босна | 24 | | | II Мех пошк |
| 2 | Босна | | 24 | | II Мех пошк 1/3 |
| 3 | Босна | | 24 | | III Дурлом |
| 4 | Босна | | 24 | | III Мех пошк. |
| 5 | Босна | | 24 | | III Дурлом |
| 6 | Босна | | | 24 | VI Сухостій |
| 7 | Босна | | 24 | | IV Крихізна |
| 8 | Босна | 32 | | | III Дурлом |
| 9 | Босна | | 24 | | III Відст. у рості |
| 10 | Босна | | 32 | | III Відст. у рості |
| 11 | Босна | | 24 | | IV Крихізна |
| 12 | Босна | | | 28 | VI Сухостій |
| 13 | Босна | | 24 | | III Мех пошк. |
| 14 | Босна | | | 24 | VI Сухостій |
| 15 | Босна | | 24 | | III Дурлом. |
| 16 | Босна | 24 | | | II Дурлом. |
| 17 | Босна | | 24 | | III Мех пошк. |
| 18 | Босна | | 28 | | III Дурлом |
| 19 | Босна | | 32 | | IV пошкод. колонна |
| 20 | Босна | 24 | | | III Відст. у рості |
| 21 | Босна | | 24 | | III Дурлом. |
| 22 | Босна | 24 | | | III Мех пошк. |
| 23 | Босна | | 24 | | III Мех пошк. |
| 24 | Босна | 28 | | | III Відст. у рості |
| 25 | Босна | | 32 | | IV Крихізна |
| 26 | Босна | | 24 | | III Мех пошк. |
| 27 | Босна | | 28 | | III Дурлом. |
| 28 | Босна | 28 | | | II Мех пошк. |
| 29 | Босна | | 24 | | III Мех пошк. |
| 30 | Босна | | 28 | | III Відст. у рості |
| 31 | Босна | | 24 | | III Відст. у рості |
| 32 | Босна | | 24 | | IV Крихізна |
| 33 | Босна | | | 24 | IV пошкод. колонна |
| 34 | Босна | | 24 | | III Мех пошк. |
| 35 | Босна | 36 | | | II Відст. у рості |
| 36 | Босна | | 24 | | III Мех пошк. |
| 37 | Босна | | 24 | | II Дурлом |
| 38 | Босна | | 24 | | II Мех пошк. |

| Порядковий номер дерева | Порода | Ступінь товщини стовбурів, см | | | Категорія стану дерева, підстава відбору для рубки |
|----------------------------|--------|----------------------------------|-------------|----------|--|
| | | ділові | напівділові | дров'яні | |
| 39 | Босна | | | 28 | VI Сухостій |
| 40 | Босна | | 28 | | II Мех пошк. |
| 41 | Босна | | 28 | | III Мех пошк. |
| 42 | Босна | | 24 | | III Дурлом |
| 43 | Босна | 24 | | | III Відст. у рості |
| 44 | Босна | 24 | | | III Дурлом |
| 45 | Босна | 24 | | | II Мех пошк. |
| 46 | Босна | | 24 | | III Дурлом |
| 47 | Босна | 24 | | | III Мех пошк. |
| 48 | Босна | | 24 | | III Мех пошк. |
| 49 | Босна | | | 28 | VI Сухостій |
| 50 | Босна | | 32 | | III Дурлом |
| 51 | Босна | | | 28 | IV Крихізна |
| 52 | Босна | | 24 | | III Мех пошк. |
| 53 | Босна | | 24 | | III Мех пошк. |
| 54 | Босна | | | 32 | VI Сухостій |
| 55 | Босна | | | 24 | VI Сухостій |
| 56 | Босна | | 24 | | III Мех пошк. |
| 57 | Босна | | | 24 | VI Сухостій |
| 58 | Босна | 24 | | | III Мех пошк. |
| 59 | Босна | 24 | | | III Мех пошк. |
| 60 | Босна | | | 28 | VI Сухостій |
| 61 | Босна | 24 | | | III Мех пошк. |
| 62 | Босна | 24 | | | III Дурлом |
| 63 | Босна | | 24 | | II Відст. у рості |
| 64 | Босна | | | 28 | Не лісов. Д. |
| 65 | Босна | | | 24 | Не лісов. Д. |
| 66 | | | | | |
| 67 | | | | | |
| 68 | | | | | |
| 69 | | | | | |
| 70 | | | | | |
| 71 | | | | | |
| 72 | | | | | |
| 73 | | | | | |
| 74 | | | | | |
| 75 | | | | | |
| 76 | | | | | |
| 77 | | | | | |
| 78 | | | | | |
| 79 | | | | | |
| 80 | | | | | |

НУМЕРАЦІЙНА ВІДОМІСТЬ ДЕРЕВ, призначених для вибіркової санітарної рубки

Житомирська область

(Автономна Республіка Крим, область)

ДП "Олевське ЛГ"

(найменування власника лісів, постійного лісокористувача)

Лісництво Сновидовицьке

квартал № 65 виділ № 15

ділянка № 1 площа 4,8 га

| Порядковий номер дерева | Порода | Ступінь товщини ствобурів, см | | | Категорія стану дерева, підстава відбору для рубки |
|----------------------------|--------|----------------------------------|-------------|----------|--|
| | | ділові | напівділові | дров'яні | |
| 1 | Сосна | | 28 | | VI Сухостій |
| 2 | Сосна | 32 | | | III Сухоберш. |
| 3 | Сосна | 24 | | | III в'дст. у рості |
| 4 | Сосна | 36 | | | III Нахил стовб 35° |
| 5 | Сосна | 24 | | | III Дуплом |
| 6 | Сосна | | 28 | | III Мех. пошкод. 2/3 |
| 7 | Сосна | | 24 | | III в'дст. у рості |
| 8 | Сосна | 24 | | | III в'дст. у рості |
| 9 | Сосна | 28 | | | III в'дст. у рості |
| 10 | Сосна | | 32 | | III в'дст. у рості |
| 11 | Сосна | 36 | | | II Мех. пошкод. 1/4 |
| 12 | Сосна | | 24 | | III в'дст. у рості |
| 13 | Сосна | | 40 | | III Дуплом. |
| 14 | Сосна | | 28 | | III Дуплом. |
| 15 | Сосна | | 28 | | III в'дст. у рості |
| 16 | Сосна | 28 | | | III Нахил 35° |
| 17 | Сосна | | 32 | | III в'дст. у рості |
| 18 | Сосна | | 24 | | III в'дст. у рості |
| 19 | Сосна | | 28 | | III Мех. пошкод. |
| 20 | Сосна | 24 | | | III Дуплом. |
| 21 | Сосна | 28 | | | III Дуплом. |
| 22 | Сосна | 24 | | | II Мех. пошкод. 1/4 |
| 23 | Сосна | | 36 | | III Мех. пошкод. 1/3 |
| 24 | Сосна | | 24 | | II Сухоберш. |
| 25 | Сосна | | 24 | | III Мех. пошкод. |
| 26 | Сосна | 32 | | | III Дуплом |
| 27 | Сосна | 24 | | | III в'дст. у рості |
| 28 | Сосна | | | 28 | VI Сухостій |
| 29 | Сосна | | 24 | | III Дуплом |
| 30 | Сосна | | 36 | | IV Дупло-д'дн. |
| 31 | Сосна | 28 | | | II Мех. пошкод. |
| 32 | Сосна | 36 | | | III Мех. пошкод. |
| 33 | Сосна | | 24 | | III Мех. пошкод. |
| 34 | Сосна | 32 | | | II Мех. пошкод. |
| 35 | Сосна | | | 28 | VI Сухостій |
| 36 | Сосна | | | 36 | VI Сухостій |
| 37 | Сосна | | 28 | | V Сухостій |
| 38 | Сосна | 24 | | | III в'дст. у рості |

| Порядковий номер дерева | Порода | Ступінь товщини ствобурів, см | | | Категорія стану дерева, підстава відбору для рубки |
|----------------------------|--------|----------------------------------|-------------|----------|--|
| | | ділові | напівділові | дров'яні | |
| 39 | Сосна | 24 | | | III в'дст. у рості |
| 40 | Сосна | | 32 | | III Дуплом |
| 41 | Сосна | | 24 | | III Дуплом |
| 42 | Сосна | 28 | | | III в'дст. у рості |
| 43 | Сосна | | 24 | | III Дуплом |
| 44 | Сосна | | 28 | | III Сухоберш. |
| 45 | Сосна | 28 | | | III Нахил 35° |
| 46 | Сосна | 28 | | | III в'дст. у рості |
| 47 | Сосна | 36 | | | III Сухоберш. |
| 48 | Сосна | | 24 | | III Дуплом |
| 49 | Сосна | | | 28 | V Сухостій |
| 50 | Сосна | 24 | | | III Дуплом. |
| 51 | Сосна | | 24 | | V Сухостій |
| 52 | Сосна | 28 | | | III в'дст. у рості |
| 53 | Сосна | 32 | | | III Мех. пошкод. |
| 54 | Сосна | | 24 | | III Сухоберш. |
| 55 | Сосна | 32 | | | III в'дст. у рості |
| 56 | Сосна | 32 | | | II Мех. пошкод. 1/3 |
| 57 | Сосна | 36 | | | II Мех. пошкод. 1/3 |
| 58 | Дуб | | | 28 | Неліквід |
| 59 | Сосна | 36 | | | III Мех. пошкод. |
| 60 | Сосна | | | 28 | Неліквід |
| 61 | Сосна | | 24 | | III Дуплом |
| 62 | Сосна | 28 | | | III в'дст. у рості |
| 63 | Сосна | 28 | | | III в'дст. у рості |
| 64 | Сосна | | 28 | | III Дуплом |
| 65 | Сосна | 28 | | | II Дуплом |
| 66 | Сосна | 28 | | | II Мех. пошкод. 1/3 |
| 67 | Сосна | | 24 | | III Дуплом 1/3 |
| 68 | Сосна | | 24 | | III Мех. пошкод. |
| 69 | Сосна | | | 32 | Неліквід |
| 70 | Сосна | 24 | | | III в'дст. у рості |
| 71 | Сосна | | 24 | | II в'дст. у рості |
| 72 | Сосна | | | 28 | V Сухостій |
| 73 | Сосна | | 24 | | III Мех. пошкод. 2/3 |
| 74 | Сосна | 24 | | | II Мех. пошкод. 1/3 |
| 75 | Сосна | 24 | | | II Дуплом |
| 76 | Сосна | 32 | | | II Мех. пошкод. 1/3 |

