

Олевська	7	6	1,2		1,2		1,2		10С3+Бп	65	0,80	2	19	22	270	4	СРВ	Вітравал та бурелом	3	не має
	7	16	2,1	1	0,6		0,6		9С31Бп	100	0,60	2	26	40	330	4	СРВ	Вітравал та бурелом	47	не має
	29	3	13,9	1	0,7		0,7		7Д31С32Бп+Г3	140	0,60	2	28	46	300	2	СРВ	Вітравал та бурелом	30	не має
	37	23	2,6	1	1,0		1,0		9Д31С3+Бп+Г3	140	0,60	2	28	48	320	2	СРВ	Вітравал та бурелом	41	не має
	44	2	8,4	1	1,4		1,4		7Д31С31Г31Бп	140	0,60	2	28	36	300	2	СРВ	Вітравал та бурелом	25	не має
	75	8	4,2	1	0,9		0,9		8Д31Влч1С3	151	0,50	2	27	44	240	2	СРВ	Вітравал та бурелом	30	не має
	78	23	2,2	1	0,6		0,6		7С32Бп1Ос+Д3	95	0,70	2	25	32	360	2	СРВ	Вітравал та бурелом	15	не має
	Разом СРВ																			
	Всього по л-ву																			
	1	4	3,2		3,2		3,2		7С32Бп1Влч	61	0,45	1	21	24	160	4	СРВ	Вітравал та бурелом	20	не має
	1	6	1,5		1,5		1,5		7С32Бп1Влч	66	0,45	1	24	24	180	4	СРВ	Вітравал та бурелом	30	не має
	1	10	2,7		2,7		2,7		6Бп2Д31Ос1С3	61	0,60	2	23	24	200	4	СРВ	Вітравал та бурелом	30	не має
	1	17	4,0		4,0		4,0		5Влч3Бп	36	0,70	3	14	14	120	4	СРВ	Вітравал та бурелом	20	не має
	1	20	8,4	1	7,5		7,5		4С33Бп2Ос1Д3	61	0,55	1А	23	24	210	4	СРВ	Вітравал та бурелом	30	не має
	1	26	11,5	1	5,5		5,5		10С3	52	0,50	2	17	20	160	4	СРВ	Вітравал та бурелом	20	не має
	1	27	9,3	1	9,0		9,0		5Бп1С32Д31Ос1Г3	60	0,60	2	23	28	180	4	СРВ	Вітравал та бурелом	25	не має
	1	30	8,5	1	5,5		5,5		8С32Влч	70	0,50	1	23	28	230	4	СРВ	Вітравал та бурелом	30	не має
	1	40	1,3		1,3		1,3		4С34Бп1Д31Ос	70	0,45	1	23	24	180	4	СРВ	Вітравал та бурелом	15	не має
	2	3	10,0	1	9,0		9,0		4Д33Ос2Бп1Влч	65	0,60	2	23	28	240	4	СРВ	Вітравал та бурелом	30	не має
	2	5	1,1		1,1		1,1		6С32Бп2Ос+Влч+Г3	66	0,50	1	23	28	200	4	СРВ	Вітравал та бурелом	35	не має
	19	59	7,1	1	2,0		2,0		9С31Бп	76	0,50	1	26	28	270	4	СРВ	Вітравал та бурелом	30	не має
Кам'янське	33	38	2,0		2,0		2,0		3С33Бп2Д3Г3	66	0,50	1	23	28	150	4	СРВ	Верхівковий короїд	10	не має
	52	26	2,3		2,3		2,3		10С3+Бп	76	0,50	1	23	32	250	4	СРВ	Лісова низова пожежа	40	не має
	52	37	3,2		3,2		3,2		9С31Бп	90	0,45	2	23	32	210	3	СРВ	Лісова низова пожежа	30	не має
	52	39	3,4		3,4		3,4		6С34Бп	91	0,45	1	26	32	200	3	СРВ	Верхівковий короїд	20	не має
	64	15	6,7	2	1,0		1,0		10С3	83	0,45	2	24	36	230	4	СРВ	Вітравал та бурелом	30	не має
	64	38	2,0	1	1,8		1,8		9С31Бп	81	0,45	2	23	32	200	4	СРВ	Вітравал та бурелом	20	не має
	66	37	13,0	1	2,0		2,0		7С31Д32Бп	76	0,55	1	25	32	240	4	СРВ	Вітравал та бурелом	25	не має
	78	17	1,6	1	1,5		1,5		6Д32С32Бп	131	0,50	3	25	44	200	4	СРВ	Вітравал та бурелом	30	не має
	78	29	1,8		1,8		1,8		8Д31Бп1С3	131	0,70	1	23	28	230	4	СРВ	Вітравал та бурелом	30	не має
	78	36	1,0	1	0,7		0,7		10Д3+С3+Бп	141	0,60	3	25	40	260	4	СРВ	Вітравал та бурелом	30	не має
	84	4	0,8		0,8		0,8		10Д3+С3	141	0,60	2	26	48	250	4	СРВ	Вітравал та бурелом	40	не має
	84	5	0,5		0,5		0,5		6С32Д32Бп	31	0,70	1А	14	16	100	4	СРВ	Вітравал та бурелом	20	не має
	84	8	1,3		1,3		1,3		8Д31С31Бп	141	0,60	3	25	36	240	4	СРВ	Вітравал та бурелом	30	не має
	Разом СРВ																			
	Всього по л-ву																			
	40	35	0,8		0,8		0,8		10С3+Бп	95	0,60	2	23	28	290	4	СРВ	Вітравал та бурелом	25	не має
	40	52	1,1		1,1		1,1		8С31Бп1Влч	95	0,60	3	22	30	220	4	СРВ	Вітравал та бурелом	37	не має
	40	72	0,2	1	0,1		0,1		10С3	85	0,70	2	23	28	315	4	СРВ	Вітравал та бурелом	90	не має
	41	82	1,4	1	1,3		1,3		9С31Бп	80	0,70	1	25	28	340	4	СРВ	Вітравал та бурелом	25	не має
	42	27	2,3	1	0,5		0,5		10С3	51	0,80	1	18	20	280	4	СРВ	Вітравал та бурелом	65	не має
	47	8	0,5		0,5		0,5		10С3+Бп	71	0,70	2	19	24	260	4	СРВ	Вітравал та бурелом	25	не має
	48	3	4,6	1	0,4		0,4		9С31Бп+Влч+Д3+Ос	60	0,80	1	22	30	350	4	СРВ	Вітравал та бурелом	65	не має
	49	3	3,2	2	0,4		0,4		8С31Бп1Д3	80	0,70	1	24	30	320	4	СРВ	Вітравал та бурелом	40	не має
	49	5	0,2		0,2		0,2		8С31Бп1Д3	80	0,75	1	24	30	360	4	СРВ	Вітравал та бурелом	50	не має
	53	48	1,0		1,0		1,0		10С3	80	0,70	2	23	28	360	4	СРВ	Вітравал та бурелом	35	не має
Хочинська	Разом СРВ																			
	Всього по л-ву																			
	1	1	4,3		4,3		4,3		9С31Бп	66	0,70	2	19	24	250	4	СРВ	Вітравал та бурелом	50	не має
	1	30	0,4		0,4		0,4		7С33Бп	65	0,70	2	18	18	170	4	СРВ	Вітравал та бурелом	30	не має
	1	33	0,6		0,6		0,6		10С3+Бп	60	0,70	3	14	14	170	4	СРВ	Вітравал та бурелом	30	не має

Сновидовицьк	2	2	6,5	1	3,0	3,0	4Дз3Бп2Ос+Сз+Влч	81	0,70	2	21	24	230	4	СРВ	Вітровал та бурелом	40	не мас	
	29	12	2,8	1	1,5	1,5	8Дз2Бп+Сз	66	0,60	2	21	26	180	4	СРВ	Вітровал та бурелом	40	не мас	
	36	2	2,3		2,3	2,3	6Сз1Дз3Ос	70	0,60	1	23	26	290	4	СРВ	Вітровал та бурелом	50	не мас	
	36	5	1,5		1,5	1,5	8Сз1Бп1Дз+Ос	63	0,80	1	21	26	330	4	СРВ	Вітровал та бурелом	50	не мас	
	58	1	3,4	1	1,0	1,0	5Яле2Дз2Ос1Бп+Влч	58	0,80	1	21	26	315	4	СРВ	Вітровал та бурелом	40	не мас	
	58	3	3,0	1	0,5	0,5	4Яле2Ос2Бп2Дз	58	0,80	1	22	24	340	4	СРВ	Вітровал та бурелом	50	не мас	
	Разом СРВ																		
	Всього по л-ву				15,1	15,1													
	Юріївське	48	3	6,8	1	5,8	5,8	5Сз2Дз2Бп1Клг	53	0,8	1Б	25	26	300	4	СРВ	Лісова низова пожежа	50	не мас
		48	10	9,5		9,5	9,5	10Сз3+Бп+Дз	54	0,80	1А	22	26	370	4	СРВ	Лісова низова пожежа	70	не мас
48		18	4,5		4,5	4,5	7Сз3Бп+Дз	76	0,70	1	26	28	320	4	СРВ	Лісова низова пожежа	50	не мас	
64		6	4,7	1	3,2	3,2	7Сз2Дз1Бп	77	0,70	1	26	28	320	4	СРВ	Вітровал та бурелом	25	не мас	
Разом СРВ				23,0	23,0														
Всього по л-ву				23,0	23,0														
Разом: по ДП "Олевський ЛП "				252,9	252,9	СРВ													
Разом: по ДП "Олевський ЛП "				252,9	252,9														
Директор ДП Олевське ЛП																			
2021 року																			
В.Ю. Мазарчук																			

Директор ДП Олевське ЛГ

В.Ю. Мазарчук

2021 року

А К Т
поточного лісопатологічного обстеження

«02» липня 2021 року

м. Олевськ

Мною, провідним інженером-лісопатологом ДСЛП «Вінницялісозахист» Каменчуком А.М., відповідно листа ДП «Олевське ЛГ» № 687 від 29.06.2021 року, за участі головного лісничого ДП «Олевське ЛГ» Тітова В.А., інженера ОЗЛ ДП «Олевське ЛГ» Майгуна Ю.В., в присутності посадових осіб Руднянського, Журжевицького, Покровського, Юрівського, Сновидовицького, Олевського, Хочинського та Кам'янського лісництв, в період з 30.06.2021 р. по 02.07.2021 р., проведено поточне лісопатологічне обстеження насаджень, які належать ДП «Олевське ЛГ».

В результаті обстеження встановлено наступне:

Руднянське лісництво - по маршрутному ходу обстежено лісові насадження в наступних кварталах: 37,38,44,51,53,55,60,65.

Обстежена площа – 8,4 га.

Заходи, що проектується даним лісопатологічним обстеженням наступні:

- Проведення санітарних рубань вибіркових – 8,4 га,

По причинах розладнання:

- Вітровал та бурелом слабого ступеня – 6,0 га,
- Вітровал та бурелом середнього ступеня – 2,1 га,
- Вітровал та бурелом сильного ступеня – 0,3 га.

Журжевицьке лісництво - по маршрутному ходу обстежено лісові насадження в наступних кварталах: 3,7,8,23,24,29.

Обстежена площа – 31,2 га.

Заходи, що проектується даним лісопатологічним обстеженням наступні:

- Проведення санітарних рубань вибіркових – 31,2 га.

По причинах розладнання:

- Вершинний короїд середнього ступеня – 21,2 га,
- Вітровал та бурелом слабого ступеня – 6,2 га,
- Вітровал та бурелом середнього ступеня – 3,8 га,

Покровське лісництво - по маршрутному ходу обстежено лісові насадження в наступних кварталах: 14,18,19,21,22,23,24,25,29,36,37,38,39,50,53,54,55.

Обстежена площа – 84,5 га.

Заходи, що проектується даним лісопатологічним обстеженням наступні:

- Проведення санітарних рубань вибіркових – 84,5 га,

По причинах розладнання:

- Вітровал та бурелом слабого ступеня – 1,8 га,
- Вітровал та бурелом середнього ступеня – 82,7 га.

Юрівське лісництво - по маршрутному ходу обстежено лісові насадження в наступних кварталах: 48,64.

Обстежена площа – 23,0 га.

Заходи, що проектується даним лісопатологічним обстеженням наступні:

- Проведення санітарних рубань вибіркових – 23,0 га.

По причинах розладнання:

- Низова пожежа середнього ступеня – 19,8 га,
- Вітровал та бурелом слабого ступеня – 3,2 га.

Сновидовицьке лісництво - по маршрутному ходу обстежено лісові насадження в наступних кварталах: 1,2,29,36,58.

Обстежена площа – 15,1 га.

Заходи, що проектується даним лісопатологічним обстеженням наступні:

- Проведення санітарних рубань вибіркових – 15,1 га.

По причинах розладнання:

- Вітровал та бурелом середнього ступеня – 15,1 га.

Олевське лісництво - по маршрутному ходу обстежено лісові насадження в наступних кварталах: 5,6,7,29,37,44,75,78.

Обстежена площа – 9,8 га.

Заходи, що проектується даним лісопатологічним обстеженням наступні:

- Проведення санітарних рубань вибіркових – 9,8 га.

По причинах розладнання:

- Вітровал та бурелом слабого ступеня – 5,4 га,
- Вітровал та бурелом середнього ступеня – 4,4 га.

Хочинське лісництво - по маршрутному ходу обстежено лісові насадження в наступних кварталах: 40,41,42,47,48,49,53.

Обстежена площа – 6,3 га.

Заходи, що проектується даним лісопатологічним обстеженням наступні:

- Проведення санітарних рубань вибіркових – 6,3 га.

По причинах розладнання:

- Вітровал та бурелом слабого ступеня – 3,6 га,
- Вітровал та бурелом середнього ступеня – 2,7 га.

Камянське лісництво - по маршрутному ходу обстежено лісові насадження в наступних кварталах: 1,2,19,33,52,64,66,78,84.

Обстежена площа – 74,6 га.

Заходи, що проектується даним лісопатологічним обстеженням наступні:

- Проведення санітарних рубань вибіркових – 74,6 га.

По причинах розладнання:

- Вершинний короїд середнього ступеня – 5,2 га,
- Пожежа минулих років середнього ступеня – 5,5 га,
- Вітровал та бурелом слабого ступеня – 5,6 га,

- Вітровал та бурелом середнього ступеня – 58,3 га.

Загальна обстежена площа по ДП «Олевське ЛГ» становить 252,9 га.

Рекомендовано провести:

- санітарних рубань вибіркових – 252,9 га.

По причинах розладнання в загальному:

- Вершинний короїд середнього ступеня – 26,4 га,
- Вітровал та бурелом слабого ступеня – 31,8 га,
- Вітровал та бурелом середнього ступеня – 169,1 га.
- Вітровал та бурелом сильного ступеня – 0,3 га
- Пожежа минулих років – 5,5 га.
- Низова пожежа 2020 року середнього ступеня – 19,8 га.

Лісопатологічна характеристика обстежених насаджень:

Обстежені насадження характеризуються незадовільним санітарним станом – всихання різної інтенсивності. Причинами погіршення санітарного стану є діяльність осередків шкідників та хвороб лісу а також несприятливих чинників зовнішнього природного середовища.

Насадження, що потребують проведення санітарних рубань вибіркових – характеризуються в основному пошкодженням силою вітру. Деревя вивалені з кореневою системою або зламані на висоті від 1 до 4 метрів, вони починають всихати та заселятися стовбуровими шкідниками. Тому насадження пошкоджені вітровалом та буреломом необхідно терміново розробляти, для запобігання виникнення осередків шкідників та хвороб та втрати технічної якості деревини.

Переважаючими видами стовбурових шкідників в соснових насадженнях є короїд вершинний та лубоїд сосновий малий – враховуючи біологію даних шкідників відповідно тип всихання – вершинний. Разом з тим незначна частина сухостійних дерев породи сосна відпрацьована короїдом шести зубим, переважна кількість дерев, що відноситься до сухостою минулих років - стовбуровими шкідниками родин златок, в незначному відсотку – представниками родин вусачів, безпосередньо в осередках всихання відсоток сухостійних дерев сягає до 90%, це в основному дерева VI категорії санітарного стану. Повнота насаджень нерівномірна – наявні вікна малих та середніх розмірів.

В Кам'янському лісництві кв. 52 насадження ослаблене низовою пожежею минулих років і на даний час заселене та частково відпрацьоване комплексом стовбурових шкідників.

В Юрівському лісництві кв.48 насадження ослаблене низовою пожежею 2020 року також заселене та частково відпрацьоване стовбуровими шкідниками. Деревя листяних порід характеризуються змішаним характером всихання – переважно поодинокі та групові (групи невеликі – до 2,3 дерев). Основними патологіями, що призводять до всихання листяних порід є кореневі та стовбурові гнилі, березова губка, поодинокі трутовики дубовий несправжній. Сухостійні та всихаючі дерева характеризуються наявністю плодів трутовиків відшаруванням кори стовбурів, виходом гнилей назовні як в комлевих так і в середніх частинах стовбурів, також сухостійні дерева породи береза відпрацьовані стовбуровими шкідниками а саме – заболонник березовий, що призводить в свою чергу до поширення бактеріальної водянки берези, яка призводить до швидкої втрати технічної якості деревини.

В цілому насадження є осередками виникнення та подальшого розповсюдження вторинних (стовбурових) шкідників вищевказаних видів. Враховуючи незадовільну лісопатологічну ситуацію, що склалась – дані насадження вимагають термінового проведення відповідних санітарно – оздоровчих заходів.

Після проведення санітарних рубань порубкові залишки слід знищувати (або шляхом подрібнення з рівномірним розкиданням по площі зрубів або спалювання - в раз неможливості цих заходів складання порубкових решток у купи висотою не більше 0,5-0,7 м з метою швидкого пересихання гілок і загибелі імаго стовбурових шкідників в них.

Примітка: геодезична зйомка, матеріально-грошова оцінка лісосік, визначення розрядів висот та діаметрів дерев проводилось спеціалістами ДП «Олевське ЛГ»

Відомість поточного лісопатологічного обстеження додається.

Таксаційні характеристики обстежених насаджень та запаси деревини внесені у журнал поточного лісопатологічного обстеження використовувалися згідно матеріалів лісовпорядкування 2018 року.

Під час проведення даного обстеження лісовій охороні ДП «Олевське ЛГ» надавалася методична допомога з питань лісозахисту.

РЕКОМЕНДАЦІЇ:

1. Виявлені при обстеженні осередки шкідників та хвороб поставити на облік.
2. З метою недопущення появи та розповсюдження стовбурових шкідників та збереження технічних якостей деревини рубки поліпшення санітарного стану лісів рекомендується провести в максимально стислі терміни.
3. Рубки провести згідно Санітарних правил в лісах України .
4. При виявленні та не визначенні осередків шкідників та хвороб лісових насаджень терміново і в повному обсязі інформувати Житомирське ОУЛМГ та ДСЛП «Вінницялісозахист».

Обстеження провів:

Провідний інженер-лісопатолог
ДСЛП «Вінницялісозахист»

За участі:

Головний лісничий
ДП «Олевське ЛГ»

Інженер ОЗЛ
ДП «Олевське ЛГ»



А.М. Каменчук

В.А. Тітов

Ю.В. Майгун

ПОВІДОМЛЕННЯ
про появу ознак погіршення санітарного стану лісових насаджень

Житомирська область

(Автономна Республіка Крим, область)

ДП «Олевське лісове господарство»

(найменування власника лісів, постійного лісокористувача)

Лісництво Руднянське

урочище _____

квартал № 37 виділ № 2 ділянка № 1 площа 0,4 га

Таксаційна характеристика насадження

Склад 9C316n+D3 вік 49 років, бонітет 1, середній діаметр 20 см, середня висота 18 м, повнота 0,60, тип лісу B3Dc, рельєф рівнинний, експозиція _____, ґрунт дерново-підзолистий, підріст _____, підлісок _____

Лісопатологічна характеристика насадження

Вид пошкодження насадження (лісова пожежа, буревій, сніголам, обледеніння, відмирання та всихання дерев, захаращеність, об'їдання шкідниками хвої/листя, наявність гусені, масовий літ метеликів, опадання хвої/листя, відлущення кори на стовбурах та інші ознаки, не характерні для нормального стану дерев)

вітровал та бурелом

Ступінь пошкодження, ураження:

середнє

(поодинокі, слабке, середнє, сильне)

Вид розподілу пошкоджених дерев:

груповий

(поодинокі, груповий, куртинний)

Обсяг ушкодженої деревини на 1 гектарі (окомірно) 25 куб. метрів, у тому числі сухостійної 5 куб. метрів

Ознаки погіршення стану лісових насаджень виявив:

майстер лісу

Ромашук

Ромашук Г.Г.

(посада)

(підпис)

(ініціали та прізвище)

28 червня 20 21 року

✓ лісничий

С.М. Палій

С.М. Палій

(лісничий (помічник лісничого))

(підпис)

(ініціали та прізвище)

28 червня 20 21 року

Висновок інженера відділу (сектору) охорони і захисту лісу державного лісогосподарського (лісомисливського) підприємства або представника державного спеціалізованого лісозахисного підприємства щодо необхідності здійснення лісозахисних чи інших заходів з поліпшення санітарного стану лісів за результатами огляду санітарного стану лісової ділянки:

Потребує вибіркової санітарної рубки

Інженер о/з лісу

Ю.В. Майгун

Ю.В. Майгун

(посада)

(підпис)

(ініціали та прізвище)

30 червня 20 21 року

ПОВІДОМЛЕННЯ
про появу ознак погіршення санітарного стану лісових насаджень

Житомирська область

(Автономна Республіка Крим, область)

ДП «Олевське лісове господарство»

(найменування власника лісів, постійного лісокористувача)

Лісництво Руднянське

урочище _____

квартал № 37

виділ № 17

ділянка № 1

площа 0,4 га

Таксаційна характеристика насадження

Склад 5Бп3Вч2С3, вік 40 років, бонітет 1, середній діаметр 16 см, середня висота 16 м, повнота 0,70, тип лісу ВчДС, рельєф рівнинний, експозиція _____, ґрунт дерново-підзолистий, підріст _____, підлісок _____

Лісопатологічна характеристика насадження

Вид пошкодження насадження (лісова пожежа, буревій, сніголам, обледеніння, відмирання та висихання дерев, захаращеність, об'їдання шкідниками хвої/листя, наявність гусені, масовий літ метеликів, опадання хвої/листя, відлущення кори на стовбурах та інші ознаки, не характерні для нормального стану дерев)

вітровал та бурелом

Ступінь пошкодження, ураження:

середнє

(поодинокі, слабке, середнє, сильне)

Вид розподілу пошкоджених дерев:

груповий

(поодинокий, груповий, куртинний)

Обсяг ушкодженої деревини на 1 гектарі (окомірно) 45 куб. метрів, у тому числі сухостійної 10 куб. метрів

Ознаки погіршення стану лісових насаджень виявив:

майстер лісу

[підпис]

Ромашук Р.Р.

(посада)

(підпис)

(ініціали та прізвище)

28 червня 20 21 року

л лісничий

[підпис]

С.М. Палій

(лісничий (помічник лісничого))

(підпис)

(ініціали та прізвище)

28 червня 20 21 року

Висновок інженера відділу (сектору) охорони і захисту лісу державного лісогосподарського (лісомисливського) підприємства або представника державного спеціалізованого лісозахисного підприємства щодо необхідності здійснення лісозахисних чи інших заходів з поліпшення санітарного стану лісів за результатами огляду санітарного стану лісової ділянки:

Потребує вибіркової санітарної рубки

Інженер о/з лісу

[підпис]

Ю.В. Майгун

(посада)

(підпис)

(ініціали та прізвище)

30 червня 20 21 року

ПОВІДОМЛЕННЯ
про появу ознак погіршення санітарного стану лісових насаджень

Житомирська область

(Автономна Республіка Крим, область)

ДП «Олевське лісове господарство»

(найменування власника лісів, постійного лісокористувача)

Лісництво Руднянське

урочище _____

квартал № 38

виділ № 41

ділянка № _____

площа 0,8 га

Таксаційна характеристика насадження

Склад 40С3, вік 45 років, бонітет 1, середній діаметр 20 см, середня висота 18 м, повнота 0,20, тип лісу В3 DC, рельєф рівнинний, експозиція _____, ґрунт дерново-підзолистий, підріст _____, підлісок _____

Лісопатологічна характеристика насадження

Вид пошкодження насадження (лісова пожежа, буревій, сніголам, обледеніння, відмирання та всихання дерев, захаращеність, об'їдання шкідниками хвої/листя, наявність гусені, масовий літ метеликів, опадання хвої/листя, відлучення кори на стовбурах та інші ознаки, не характерні для нормального стану дерев)

вітровал та бурелом

Ступінь пошкодження, ураження:

середнє

(поодинокі, слабкі, середні, сильні)

Вид розподілу пошкоджених дерев:

груповий

(поодинокі, групові, куртинні)

Обсяг ушкодженої деревини на 1 гектарі (окомірно) 15 куб. метрів, у тому числі сухостійної 10 куб. метрів

Ознаки погіршення стану лісових насаджень виявив:

майстер лісу

(посада)

[підпис]

(підпис)

Романчук Г.Р.

(ініціали та прізвище)

29 червня 20 21 року

☒ лісничий

(лісничий (помічник лісничого))

[підпис]

(підпис)

С.М. Палій

(ініціали та прізвище)

29 червня 20 21 року

Висновок інженера відділу (сектору) охорони і захисту лісу державного лісгосподарського (лісомисливського) підприємства або представника державного спеціалізованого лісозахисного підприємства щодо необхідності здійснення лісозахисних чи інших заходів з поліпшення санітарного стану лісів за результатами огляду санітарного стану лісової ділянки:

Потребує вибіркової санітарної рубки

Інженер о/з лісу

(посада)

[підпис]

(підпис)

Ю.В. Майгун

(ініціали та прізвище)

30 червня 2021 року

ПОВІДОМЛЕННЯ
про появу ознак погіршення санітарного стану лісових насаджень

Житомирська область

(Автономна Республіка Крим, область)

ДП «Олевське лісове господарство»

(найменування власника лісів, постійного лісокористувача)

Лісництво Руднянське

урочище _____

квартал № 44 виділ № 67 ділянка № 1 площа 0,4 га

Таксаційна характеристика насаджень

Склад 10С3 + D3 + Bn, вік 38 років, бонітет 1А, середній діаметр 18 см, середня висота 17 м, повнота 0,60, тип лісу Б3 ДС, рельєф рівнинний, експозиція _____, ґрунт дерново-підзолистий, підріст _____, підлісок _____

Лісопатологічна характеристика насаджень

Вид пошкодження насаджень (лісова пожежа, буревій, сніголам, обледеніння, відмирання та всихання дерев, захаращеність, об'їдання шкідниками хвої/листя, наявність гусені, масовий літ метеликів, опадання хвої/листя, відлущення кори на стовбурах та інші ознаки, не характерні для нормального стану дерев)

вітровал та бурелом

Ступінь пошкодження, ураження:

середнє

(поодинокі, слабке, середнє, сильне)

Вид розподілу пошкоджених дерев:

груповий

(поодинокий, груповий, куртинний)

Обсяг ушкодженої деревини на 1 гектарі (окомірно) 25 куб. метрів, у тому числі сухостійної 5 куб. метрів

Ознаки погіршення стану лісових насаджень виявив:

майстер лісу

[підпис]

Р.Р. Романчук

(посада)

(підпис)

(ініціали та прізвище)

29 червня 2021 року

лісничий

[підпис]

С.М. Палій

(лісничий (помічник лісничого))

(підпис)

(ініціали та прізвище)

29 червня 2021 року

Висновок інженера відділу (сектору) охорони і захисту лісу державного лісгосподарського (лісомисливського) підприємства або представника державного спеціалізованого лісозахисного підприємства щодо необхідності здійснення лісозахисних чи інших заходів з поліпшення санітарного стану лісів за результатами огляду санітарного стану лісової ділянки:

Потребує вибіркової санітарної рубки

Інженер о/з лісу

[підпис]

Ю.В. Майгун

(посада)

(підпис)

(ініціали та прізвище)

30 червня 2021 року

ПОВІДОМЛЕННЯ
про появу ознак погіршення санітарного стану лісових насаджень

Житомирська область

(Автономна Республіка Крим, область)

ДП «Олевське лісове господарство»

(найменування власника лісів, постійного лісокористувача)

Лісництво Руднянське

урочище _____

квартал № 51

виділ № 29

ділянка № 1

площа 2,1 га

Таксаційна характеристика насадження

Склад 70325п122, вік 72 років, бонітет 1, середній діаметр 28 см, середня висота 22 м, повнота 0,70, тип лісу В3ДС, рельєф рівнинний, експозиція _____, ґрунт дерново-підзолистий, підріст _____, підлісок _____

Лісопатологічна характеристика насадження

Вид пошкодження насадження (лісова пожежа, буревій, сніголам, обледеніння, відмирання та всихання дерев, захаращеність, об'їдання шкідниками хвої/листя, наявність гусені, масовий літ метеликів, опадання хвої/листя, відлущення кори на стовбурах та інші ознаки, не характерні для нормального стану дерев)

вітровал та бурелом

Ступінь пошкодження, ураження:

середнє

(поодинокі, слабкі, середні, сильні)

Вид розподілу пошкоджених дерев:

груповий

(поодинокі, групові, куртинні)

Обсяг ушкодженої деревини на 1 гектарі (окомірно) 25 куб. метрів, у тому числі сухостійної 5 куб. метрів

Ознаки погіршення стану лісових насаджень виявив:

майстер лісу

[підпис]

Ф.Ф. Ромашук

(посада)

(підпис)

(ініціали та прізвище)

29 червня 20 21 року

лїсничий

[підпис]

С.М. Палій

(лісничий (помічник лісничого))

(підпис)

(ініціали та прізвище)

29 червня 20 21 року

Висновок інженера відділу (сектору) охорони і захисту лісу державного лісгосподарського (лісомисливського) підприємства або представника державного спеціалізованого лісозахисного підприємства щодо необхідності здійснення лісозахисних чи інших заходів з поліпшення санітарного стану лісів за результатами огляду санітарного стану лісової ділянки:

Потребує вибіркової санітарної рубки

Інженер о/з лісу

[підпис]

Ю.В. Майгун

(посада)

(підпис)

(ініціали та прізвище)

30 червня 2021 року

ПОВІДОМЛЕННЯ
про появу ознак погіршення санітарного стану лісових насаджень

Житомирська область

(Автономна Республіка Крим, область)

ДП «Олевське лісове господарство»

(найменування власника лісів, постійного лісокористувача)

Лісництво Руднянське

урочище _____

квартал № 53

виділ № 19

ділянка № 1

площа 0,3

га

Таксаційна характеристика насадження

Склад 10С3+Бд, вік 33 років, бонітет 1, середній діаметр 14 см, середня висота 14 м, повнота 0,70, тип лісу БелС, рельєф рівнинний, експозиція _____, ґрунт дерново-підзолистий, підріст _____, підлісок _____

Лісопатологічна характеристика насадження

Вид пошкодження насадження (лісова пожежа, буревій, сніголам, обледеніння, відмирання та всихання дерев, захаращеність, об'їдання шкідниками хвої/листя, наявність гусені, масовий літ метеликів, опадання хвої/листя, відлущення кори на стовбурах та інші ознаки, не характерні для нормального стану дерев)

вітровал та бурелом

Ступінь пошкодження, ураження:

середнє

(поодинокі, слабке, середнє, сильне)

Вид розподілу пошкоджених дерев:

груповий

(поодинокі, груповий, куртинний)

Обсяг ушкодженої деревини на 1 гектарі (окомірно) 55 куб. метрів, у тому числі сухостійної 10 куб. метрів

Ознаки погіршення стану лісових насаджень виявив:

майстер лісу

[підпис]

О. П. Кирельчук

(посада)

(підпис)

(ініціали та прізвище)

29 червня 20 21 року

✓ лісничий

[підпис]

С. М. Палій

(лісничий (помічник лісничого))

(підпис)

(ініціали та прізвище)

29 червня 20 21 року

Висновок інженера відділу (сектору) охорони і захисту лісу державного лісогосподарського (лісомисливського) підприємства або представника державного спеціалізованого лісозахисного підприємства щодо необхідності здійснення лісозахисних чи інших заходів з поліпшення санітарного стану лісів за результатами огляду санітарного стану лісової ділянки:

Потребує вибіркової санітарної рубки

Інженер о/з лісу

[підпис]

Ю. В. Майгун

(посада)

(підпис)

(ініціали та прізвище)

30 червня 2021 року

ПОВІДОМЛЕННЯ
про появу ознак погіршення санітарного стану лісових насаджень

Житомирська область

(Автономна Республіка Крим, область)

ДП «Олевське лісове господарство»

(найменування власника лісів, постійного лісокористувача)

Лісництво Руднянське

урочище _____

квартал № 53

виділ № 69

ділянка № 1

площа 0,9 га

Таксаційна характеристика насадження

Склад 10С3, вік 131 років, бонітет 3, середній діаметр 28 см, середня висота 22 м, повнота 0,70, тип лісу А4С, рельєф рівнинний, експозиція _____, ґрунт дерново-підзолистий, підріст _____, підлісок _____

Лісопатологічна характеристика насадження

Вид пошкодження насадження (лісова пожежа, буревій, сніголам, обледеніння, відмирання та всихання дерев, захаращеність, об'їдання шкідниками хвої/листя, наявність гусені, масовий літ метеликів, опадання хвої/листя, відлущення кори на стовбурах та інші ознаки, не характерні для нормального стану дерев)

вітровал та бурелом

Ступінь пошкодження, ураження:

середнє

(поодинокі, слабке, середнє, сильне)

Вид розподілу пошкоджених дерев:

груповий

(поодинокий, груповий, куртинний)

Обсяг ушкодженої деревини на 1 гектарі (окомірно) 65 куб. метрів, у тому числі сухостійної 5 куб. метрів

Ознаки погіршення стану лісових насаджень виявив:

майстер лісу



О.Г. Курчак

(посада)

(підпис)

(ініціали та прізвище)

29 червня 20 21 року

☒ лісничий



С.М. Палій

(лісничий (помічник лісничого))

(підпис)


(ініціали та прізвище)

29 червня 20 21 року

Висновок інженера відділу (сектору) охорони і захисту лісу державного лісгосподарського (лісомисливського) підприємства або представника державного спеціалізованого лісозахисного підприємства щодо необхідності здійснення лісозахисних чи інших заходів з поліпшення санітарного стану лісів за результатами огляду санітарного стану лісової ділянки:

Потребує вибіркової санітарної рубки

Інженер о/з лісу



Ю.В. Майгун

(посада)

(підпис)

(ініціали та прізвище)

30 червня 2021 року

ПОВІДОМЛЕННЯ
про появу ознак погіршення санітарного стану лісових насаджень

Житомирська область

(Автономна Республіка Крим, область)

ДП «Олевське лісове господарство»

(найменування власника лісів, постійного лісокористувача)

Лісництво Руднянське

урочище _____

квартал № 55 виділ № 22 ділянка № 1 площа 20 га

Таксаційна характеристика насадження

Склад Л31В3, вік 56 років, бонітет 14, середній діаметр 26 см, середня висота 23 м, повнота 0,90, тип лісу В3ДС, рельєф рівнинний, експозиція _____, ґрунт дерново-підзолистий, підріст _____, підлісок _____

Лісопатологічна характеристика насадження

Вид пошкодження насадження (лісова пожежа, буревій, сніголам, обледеніння, відмирання, висихання дерев, захаращеність, об'їдання шкідниками хвої/листя, наявність гусені, масовий літ метеликів, опадання хвої/листя, відлущення кори на стовбурах та інші ознаки, не характерні для нормального стану дерев)

вітровал та бурелом

Ступінь пошкодження, ураження:

середнє

(поодинокі, слабкі, середні, сильні)

Вид розподілу пошкоджених дерев:

груповий

(поодинокі, групові, куртинні)

Обсяг ушкодженої деревини на 1 гектарі (окоірно) 15 куб. метрів, у тому числі сухостійної 10 куб. метрів

Ознаки погіршення стану лісових насаджень виявив:

майстер лісу

[підпис]

В.В. Гумений

(посада)

(підпис)

(ініціали та прізвище)

29 червня 20 21 року

лісничий

[підпис]

С.М. Палій

(лісничий (помічник лісничого))

(підпис)

(ініціали та прізвище)

29 червня 20 21 року

Висновок інженера відділу (сектору) охорони і захисту лісу державного лісгосподарського (лісомисливського) підприємства або представника державного спеціалізованого лісозахисного підприємства щодо необхідності здійснення лісозахисних чи інших заходів з поліпшення санітарного стану лісів за результатами огляду санітарного стану лісової ділянки:

Потребує вибіркової санітарної рубки

Інженер о/з лісу

[підпис]

Ю.В. Майгун

(посада)

(підпис)

(ініціали та прізвище)

30 червня 2021 року

ПОВІДОМЛЕННЯ
про появу ознак погіршення санітарного стану лісових насаджень

Житомирська область

(Автономна Республіка Крим, область)

ДП «Олевське лісове господарство»

(найменування власника лісів, постійного лісокористувача)

Лісництво Руднянське

урочище _____

квартал № 60 виділ № 28 ділянка № 1 площа 0,5 га

Таксаційна характеристика насадження

Склад 90% 15n, вік 65 років, бонітет 1, середній діаметр 26 см, середня висота 23 м, повнота 0,70, тип лісу Б2 ДС, рельєф рівнинний, експозиція _____, ґрунт дерново-підзолистий, підріст _____, підлісок _____

Лісопатологічна характеристика насадження

Вид пошкодження насадження (лісова пожежа, буревій, сніголам, обледеніння, відмирання та всихання дерев, захаращеність, об'їдання шкідниками хвої/листя, наявність гусені, масовий літ метеликів, опадання хвої/листя, відлущення кори на стовбурах та інші ознаки, не характерні для нормального стану дерев)

вітровал та бурелом

Ступінь пошкодження, ураження:

середнє

(поодинокі, слабкі, середні, сильні)

Вид розподілу пошкоджених дерев:

груповий

(поодинокі, групові, куртинні)

Обсяг ушкодженої деревини на 1 гектарі (окомірно) 45 куб. метрів, у тому числі сухостійної 10 куб. метрів

Ознаки погіршення стану лісових насаджень виявив:

майстер лісу

(посада)

[підпис]

(підпис)

В.В. Румещий

(ініціали та прізвище)

29 червня 20 21 року

✓ лісничий

(лісничий (помічник лісничого))

[підпис]

(підпис)

С.М. Палій

(ініціали та прізвище)

29 червня 20 21 року

Висновок інженера відділу (сектору) охорони і захисту лісу державного лісгосподарського (лісомисливського) підприємства або представника державного спеціалізованого лісозахисного підприємства щодо необхідності здійснення лісозахисних чи інших заходів з поліпшення санітарного стану лісів за результатами огляду санітарного стану лісової ділянки:

Потребує вибіркової санітарної рубки

інженер о/з лісу

(посада)

[підпис]

(підпис)

Ю.В. Майгун

(ініціали та прізвище)

30 червня 20 21 року

ПОВІДОМЛЕННЯ
про появу ознак погіршення санітарного стану лісових насаджень

Житомирська область

(Автономна Республіка Крим, область)

ДП «Олевське лісове господарство»

(найменування власника лісів, постійного лісокористувача)

Лісництво Руднянське

урочище _____

квартал № 60

виділ № 41

ділянка № 1

площа 1,1 га

Таксаційна характеристика насаджень

Склад 10С3+бп, вік 71 років, бонітет 1, середній діаметр 28 см, середня висота 25 м, повнота 0,70, тип лісу Б3ДС, рельєф рівнинний, експозиція _____, ґрунт дерново-підзолистий, підріст _____, підлісок _____

Лісопатологічна характеристика насаджень

Вид пошкодження насаджень (лісова пожежа, буревій, сніголам, обледеніння, відмирання та висихання дерев, захаращеність, об'їдання шкідниками хвої/листя, наявність гусені, масовий літ метеликів, опадання хвої/листя, відлущення кори на стовбурах та інші ознаки, не характерні для нормального стану дерев)

вітровал та бурелом

Ступінь пошкодження, ураження:

середнє

(поодинокі, слабке, середнє, сильне)

Вид розподілу пошкоджених дерев:

груповий

(поодинокі, груповий, куртинний)

Обсяг ушкодженої деревини на 1 гектарі (окомірно) 35 куб. метрів, у тому числі сухостійної 15 куб. метрів

Ознаки погіршення стану лісових насаджень виявив:

майстер лісу

(посада)

(підпис)

В. В. Гумачук

(ініціали та прізвище)

29 червня 20 21 року

✓ лісничий

(лісничий (помічник лісничого))

(підпис)

С. М. Палій

(ініціали та прізвище)

29 червня 20 21 року

Висновок інженера відділу (сектору) охорони і захисту лісу державного лісогосподарського (лісомисливського) підприємства або представника державного спеціалізованого лісозахисного підприємства щодо необхідності здійснення лісозахисних чи інших заходів з поліпшення санітарного стану лісів за результатами огляду санітарного стану лісової ділянки:

Потребує вибіркової санітарної рубки

Інженер о/з лісу

(посада)

(підпис)

Ю. В. Майгун

(ініціали та прізвище)

30 червня 2021 року

ПОВІДОМЛЕННЯ
про появу ознак погіршення санітарного стану лісових насаджень

Житомирська область

(Автономна Республіка Крим, область)

ДП «Олевське лісове господарство»

(найменування власника лісів, постійного лісокористувача)

Лісництво Руднянське

урочище _____

квартал № 65

виділ № 44

ділянка № 2

площа 0,3

га

Таксаційна характеристика насадження

Склад 763350, вік 66 років, бонітет 1, середній діаметр 28 см, середня висота 23 м, повнота 0,70, тип лісу Б3ДС, рельєф рівнинний, експозиція _____, ґрунт дерново-підзолистий, підріст _____, підлісок _____

Лісопатологічна характеристика насадження

Вид пошкодження насадження (лісова пожежа, буревій, сніголам, обледеніння, відмирання та всихання дерев, захаращеність, об'їдання шкідниками хвої/листя, наявність гусені, масовий літ метеликів, опадання хвої/листя, відлущення кори на стовбурах та інші ознаки, не характерні для нормального стану дерев)

вітровал та бурелом

Ступінь пошкодження, ураження:

середнє

(поодинокі, слабке, середнє, сильне)

Вид розподілу пошкоджених дерев:

груповий

(поодинокий, груповий, куртинний)

Обсяг ушкодженої деревини на 1 гектарі (окомірно) 60 куб. метрів, у тому числі сухостійної 10 куб. метрів

Ознаки погіршення стану лісових насаджень виявив:

майстер лісу

(посада)

Сергій

(підпис)

О.В. Сороки

(ініціали та прізвище)

29 червня 20 21 року

✓ лісничий

(лісничий (помічник лісничого))

С.М. Палій

(підпис)

С.М. Палій

(ініціали та прізвище)

29 червня 20 21 року

Висновок інженера відділу (сектору) охорони і захисту лісу державного лісгосподарського (лісомисливського) підприємства або представника державного спеціалізованого лісозахисного підприємства щодо необхідності здійснення лісозахисних чи інших заходів з поліпшення санітарного стану лісів за результатами огляду санітарного стану лісової ділянки:

Потребує вибіркової санітарної рубки

Інженер о/з лісу

(посада)

Ю.В. Майгун

(підпис)

Ю.В. Майгун

(ініціали та прізвище)

30 червня 20 21 року

ПОВІДОМЛЕННЯ
про появу ознак погіршення санітарного стану лісових насаджень

_____ Житомирська область _____
(Автономна Республіка Крим, область)
_____ ДП «Олевське лісове господарство» _____
(найменування власника лісів, постійного лісокористувача)
Лісництво Покровське _____
урочище _____
квартал № 14 виділ № 12 ділянка № 1 площа 4,2 га

Таксаційна характеристика насадження

Склад 106+6п, вік 66 років, бонітет 2, середній діаметр 12 см, середня висота 19 м, повнота 0,7, тип лісу A2C, рельєф рівнинний, експозиція _____, ґрунт _____, підріст _____, підлісок _____

Лісопатологічна характеристика насадження

Вид пошкодження насадження (лісова пожежа, буревій, сніголам, обледеніння, відмирання та всихання дерев, захаращеність, об'їдання шкідниками хвої/листя, наявність гусені, масовий літ метеликів, опадання хвої/листя, відлущення кори на стовбурах та інші ознаки, не характерні для нормального стану дерев) _____ Вітровал Бурелом _____

Ступінь пошкодження, ураження: _____ середнє _____
(поодинокі, слабке, середнє, сильне)

Вид розподілу пошкоджених дерев: _____ груповий _____
(поодинокий, груповий, куртинний)

Обсяг ушкодженої деревини на 1 гектарі (окомірно) 40 куб. метрів, у тому числі сухостійної 5 куб. метрів

Ознаки погіршення стану лісових насаджень виявив:

_____ м. лісу _____
(посада) (підпис)

27 06 2021 року

_____ в.о. лісничого _____

(лісничий (помічник лісничого)

28 06 2021 року

(підпис)

Коваленко О.І.
(ініціали та прізвище)

Дривицький С.А.
(ініціали та прізвище)

Висновок інженера відділу (сектору) охорони і захисту лісу державного лісгосподарського (лісомисливського) підприємства або представника державного спеціалізованого лісозахисного підприємства щодо необхідності здійснення лісозахисних чи інших заходів з поліпшення санітарного стану лісів за результатами огляду санітарного стану лісової ділянки:

Потребує Санітарної рубки вибіркової

_____ Інженер ОЗЛ _____
(посада)

(підпис)

Майгун Ю.В.
(ініціали та прізвище)

29 06 2021 року

ПОВІДОМЛЕННЯ
про появу ознак погіршення санітарного стану лісових насаджень

_____ Житомирська область _____
(Автономна Республіка Крим, область)
_____ ДП «Олевське лісове господарство» _____
(найменування власника лісів, постійного лісокористувача)
Лісництво Покровське _____ урочище _____
квартал № 14 виділ № 13 ділянка № _____ площа 4,4 га

Таксаційна характеристика насадження

Склад 8925n, вік 50 років, бонітет 1, середній діаметр 20 см, середня висота 17 м, повнота 0,9, тип лісу л3дс, рельєф _____, експозиція _____, ґрунт _____, підріст _____, підлісок _____

Лісопатологічна характеристика насадження

Вид пошкодження насадження (лісова пожежа, буревій, сніголам, обледеніння, відмирання та висихання дерев, захаращеність, об'їдання шкідниками хвої/листя, наявність гусені, масовий літ метеликів, опадання хвої/листя, відлущення кори на стовбурах та інші ознаки, не характерні для нормального стану дерев) _____ Вітровал Бурелом _____

Ступінь пошкодження, ураження: _____ середнє _____
(поодинокі, слабке, середнє, сильне)

Вид розподілу пошкоджених дерев: _____ груповий _____
(поодинокий, груповий, куртинний)

Обсяг ушкодженої деревини на 1 гектарі (окомірно) 40 куб. метрів, у тому числі сухостійної 5 куб. метрів

Ознаки погіршення стану лісових насаджень виявив:

_____ м.лісу _____

(посада)

27 06 2021 року

_____ в.о. лісничого _____

(лісничий (помічник лісничого)

28 06 2021 року

(підпис)

(підпис)

Коваленко О.І.

(ініціали та прізвище)

Дривицький С.А.

(ініціали та прізвище)

Висновок інженера відділу (сектору) охорони і захисту лісу державного лісгосподарського (лісомисливського) підприємства або представника державного спеціалізованого лісозахисного підприємства щодо необхідності здійснення лісозахисних чи інших заходів з поліпшення санітарного стану лісів за результатами огляду санітарного стану лісової ділянки:

Потребує Санітарної рубки вибіркової

_____ Інженер ОЗЛ

(посада)

29 06 2021 року

(підпис)

Майгун Ю.В.

(ініціали та прізвище)

ПОВІДОМЛЕННЯ
про появу ознак погіршення санітарного стану лісових насаджень

_____ Житомирська область _____
(Автономна Республіка Крим, область)
_____ ДП «Олевське лісове господарство» _____
(найменування власника лісів, постійного лісокористувача)
Лісництво Покровське _____
квартал № 14 виділ № 36 ділянка № _____ площа 0,8 га

Таксаційна характеристика насадження

Склад 106, вік 71 років, бонітет 1, середній діаметр 26 см, середня висота 23 м, повнота 0,7, тип лісу Б2ДС, рельєф _____, експозиція _____, ґрунт _____, підріст _____, підлісок _____

Лісопатологічна характеристика насадження

Вид пошкодження насадження (лісова пожежа, буревій, сніголам, обледеніння, відмирання та всихання дерев, захаращеність, об'їдання шкідниками хвої/листя, наявність гусені, масовий літ метеликів, опадання хвої/листя, відлущення кори на стовбурах та інші ознаки, не характерні для нормального стану дерев) _____ Вітровал Бурелом _____

Ступінь пошкодження, ураження: _____
(поодинокі, слабке, середнє, сильне)

Вид розподілу пошкоджених дерев: _____
(поодинокий, груповий, куртинний)

Обсяг ушкодженої деревини на 1 гектарі (окомірно) 60 куб. метрів, у тому числі сухостійної 10 куб. метрів

Ознаки погіршення стану лісових насаджень виявив:

_____ м.лісу _____
(посада) (підпис)

_____ 27 _____ 06 _____ 2021 року

_____ в.о. лісничого _____

(лісничий (помічник лісничого)

_____ 28_06 _____ 2021 року

Ковалчук О.І.
(ініціали та прізвище)

Дривницький С.А.
(ініціали та прізвище)

Висновок інженера відділу (сектору) охорони і захисту лісу державного лісогосподарського (лісомисливського) підприємства або представника державного спеціалізованого лісозахисного підприємства щодо необхідності здійснення лісозахисних чи інших заходів з поліпшення санітарного стану лісів за результатами огляду санітарного стану лісової ділянки:

Потребує Санітарної рубки вибіркової

_____ Інженер ОЗЛ
(посада)

_____ (підпис)

Майгун Ю.В.
(ініціали та прізвище)

_____ 29 _____ 06 _____ 2021 року

ПОВІДОМЛЕННЯ
про появу ознак погіршення санітарного стану лісових насаджень

_____ Житомирська область _____
(Автономна Республіка Крим, область)
_____ ДП «Олевське лісове господарство» _____
(найменування власника лісів, постійного лісокористувача)
Лісництво Покровське _____
урочище _____
квартал № 14 виділ № 38 ділянка № 1 площа 0,4 га

Таксаційна характеристика насаджень

Склад 106 + Бп, вік 76 років, бонітет 2, середній діаметр 26 см, середня висота 12 м, повнота 0,6, тип лісу Б28С, рельєф _____, експозиція _____, ґрунт _____, підріст _____, підлісок _____

Лісопатологічна характеристика насаджень

Вид пошкодження насаджень (лісова пожежа, буревій, сніголам, обледеніння, відмирання та всихання дерев, захаращеність, об'їдання шкідниками хвої/листя, наявність гусені, масовий літ метеликів, опадання хвої/листя, відлущення кори на стовбурах та інші ознаки, не характерні для нормального стану дерев) _____ Вітровал Бурелом _____

Ступінь пошкодження, ураження: _____ середнє _____
(поодинокі, слабке, середнє, сильне)

Вид розподілу пошкоджених дерев: _____ груповий _____
(поодинокий, груповий, куртинний)

Обсяг ушкодженої деревини на 1 гектарі (окомірно) 30 куб. метрів, у тому числі сухостійної 10 куб. метрів

Ознаки погіршення стану лісових насаджень виявив:

_____ м.лісу _____

(посада)

27 06 2021 року

_____ в.о. лісничого _____

(лісничий (помічник лісничого)

28 06 2021 року

(підпис)

(підпис)

Ковальчук О.Я.
(ініціали та прізвище)

Дривицький С.А.
(ініціали та прізвище)

Висновок інженера відділу (сектору) охорони і захисту лісу державного лісгосподарського (лісомисливського) підприємства або представника державного спеціалізованого лісозахисного підприємства щодо необхідності здійснення лісозахисних чи інших заходів з поліпшення санітарного стану лісів за результатами огляду санітарного стану лісової ділянки:

Потребує Санітарної рубки вибіркової

_____ Інженер ОЗЛ

(посада)

29 06 2021 року

(підпис)

Майгун Ю.В.

(ініціали та прізвище)

ПОВІДОМЛЕННЯ
про появу ознак погіршення санітарного стану лісових насаджень

_____ Житомирська область _____
(Автономна Республіка Крим, область)
_____ ДП «Олевське лісове господарство» _____
(найменування власника лісів, постійного лісокористувача)
Лісництво Покровське _____
урочище _____
квартал № 14 виділ № 39 ділянка № _____ площа 0,4 га

Таксаційна характеристика насадження

Склад 8426n, вік 76 років, бонітет 1, середній діаметр 28 см, середня висота 21 м, повнота 0,6, тип лісу B2Dc, рельєф _____, експозиція _____, ґрунт _____, підріст _____, підлісок _____

Лісопатологічна характеристика насадження

Вид пошкодження насадження (лісова пожежа, буревій, сніголам, обледеніння, відмирання та всихання дерев, захаращеність, об'їдання шкідниками хвої/листя, наявність гусені, масовий літ метеликів, опадання хвої/листя, відлущення кори на стовбурах та інші ознаки, не характерні для нормального стану дерев) _____ Вітровал Бурелом _____

Ступінь пошкодження, ураження: _____
(поодинокі, слабке, середнє, сильне)

Вид розподілу пошкоджених дерев: _____
(поодинокий, груповий, куртинний)

Обсяг ушкодженої деревини на 1 гектарі (окомірно) 30 куб. метрів, у тому числі сухостійної 10 куб. метрів

Ознаки погіршення стану лісових насаджень виявив:

_____ м.лісу _____
(посада)

27 06 2021 року

_____ в.о. лісничого _____

(лісничий (помічник лісничого)

28 06 2021 року

(підпис)

(підпис)

Коваленко О.І.
(ініціали та прізвище)

Дривицький С.А.
(ініціали та прізвище)

Висновок інженера відділу (сектору) охорони і захисту лісу державного лісогосподарського (лісомисливського) підприємства або представника державного спеціалізованого лісозахисного підприємства щодо необхідності здійснення лісозахисних чи інших заходів з поліпшення санітарного стану лісів за результатами огляду санітарного стану лісової ділянки:

Потребує Санітарної рубки вибіркової

_____ Інженер ОЗЛ
(посада)

(підпис)

Майгун Ю.В.
(ініціали та прізвище)

29 06 2021 року

ПОВІДОМЛЕННЯ
про появу ознак погіршення санітарного стану лісових насаджень

_____ Житомирська область _____
(Автономна Республіка Крим, область)
_____ ДП «Олевське лісове господарство» _____
(найменування власника лісів, постійного лісокористувача)
Лісництво Покровське _____ урочище _____
квартал № 14 виділ № 43 ділянка № 1 площа 4,1 га

Таксаційна характеристика насадження

Склад 80% 26% + 0%, вік 76 років, бонітет 2, середній діаметр 24 см, середня висота 20 м, повнота 0,7, тип лісу Б4ДС, рельєф _____, експозиція _____, ґрунт _____, підріст _____, підлісок _____

Лісопатологічна характеристика насадження

Вид пошкодження насадження (лісова пожежа, буревій, сніголам, обледеніння, відмирання та всихання дерев, захаращеність, об'їдання шкідниками хвої/листя, наявність гусені, масовий літ метеликів, опадання хвої/листя, відлущення кори на стовбурах та інші ознаки, не характерні для нормального стану дерев) _____ Вітровал Бурелом _____

Ступінь пошкодження, ураження: _____ середнє _____
(поодинокі, слабке, середнє, сильне)

Вид розподілу пошкоджених дерев: _____ груповий _____
(поодинокі, груповий, куртинний)

Обсяг ушкодженої деревини на 1 гектарі (окомірно) 40 куб. метрів, у тому числі сухостійної 10 куб. метрів

Ознаки погіршення стану лісових насаджень виявив:

_____ м.лісу _____

(посада)

27 06 2021 року

_____ в.о. лісничого _____

(лісничий (помічник лісничого)

28 06 2021 року

(підпис)

(підпис)

Ковальчук О. І.

(ініціали та прізвище)

Дривницький С.А.

(ініціали та прізвище)

Висновок інженера відділу (сектору) охорони і захисту лісу державного лісогосподарського (лісомисливського) підприємства або представника державного спеціалізованого лісозахисного підприємства щодо необхідності здійснення лісозахисних чи інших заходів з поліпшення санітарного стану лісів за результатами огляду санітарного стану лісової ділянки:

Потребує Санітарної рубки вибіркової

_____ Інженер ОЗЛ

(посада)

29 06 2021 року

(підпис)

Майгун Ю.В.

(ініціали та прізвище)

ПОВІДОМЛЕННЯ
про появу ознак погіршення санітарного стану лісових насаджень

_____ Житомирська область _____
(Автономна Республіка Крим, область)
_____ ДП «Олевське лісове господарство» _____
(найменування власника лісів, постійного лісокористувача)
Лісництво Покровське _____
урочище _____
квартал № 18 виділ № 5 ділянка № 1 площа 3.0 га

Таксаційна характеристика насаджень

Склад 3С 1Бп, вік 76 років, бонітет 1, середній діаметр 30 см, середня висота 23 м, повнота 0.6, тип лісу Б2ДС, рельєф _____, експозиція _____, ґрунт _____, підріст _____, підлісок _____

Лісопатологічна характеристика насаджень

Вид пошкодження насаджень (лісова пожежа, буревій, сніголам, обледеніння, відмирання та всихання дерев, захаращеність, об'їдання шкідниками хвої/листя, наявність гусені, масовий літ метеликів, опадання хвої/листя, відлущення кори на стовбурах та інші ознаки, не характерні для нормального стану дерев) _____ Вітровал Бурелом _____

Ступінь пошкодження, ураження: _____
(поодинокі, слабке, середнє, сильне)

Вид розподілу пошкоджених дерев: _____
(поодинокий, груповий, куртинний)

Обсяг ушкодженої деревини на 1 гектарі (окомірно) 30 куб. метрів, у тому числі сухостійної 10 куб. метрів

Ознаки погіршення стану лісових насаджень виявив:

_____ м.лісу _____

(посада)

_____ 27 _____ 06 _____ 2021 року

_____ в.о. лісничого _____

(лісничий (помічник лісничого)

_____ 28 _____ 06 _____ 2021 року

(підпис)

(підпис)

Коваленко О.І.
(ініціали та прізвище)

Дривицький С.А.
(ініціали та прізвище)

Висновок інженера відділу (сектору) охорони і захисту лісу державного лісгосподарського (лісомисливського) підприємства або представника державного спеціалізованого лісозахисного підприємства щодо необхідності здійснення лісозахисних чи інших заходів з поліпшення санітарного стану лісів за результатами огляду санітарного стану лісової ділянки:

Потребує Санітарної рубки вибіркової

_____ Інженер ОЗЛ

(посада)

_____ 29 _____ 06 _____ 2021 року

(підпис)

Майгун Ю.В.
(ініціали та прізвище)

ПОВІДОМЛЕННЯ
про появу ознак погіршення санітарного стану лісових насаджень

_____ Житомирська область _____
(Автономна Республіка Крим, область)
_____ ДП «Олевське лісове господарство» _____
(найменування власника лісів, постійного лісокористувача)
Лісництво Покровське _____ урочище _____
квартал № 18 виділ № 7 ділянка № 1 площа 5,7 га

Таксаційна характеристика насадження

Склад 106 + 6п, вік 66 років, бонітет 2, середній діаметр 22 см, середня висота 19 м, повнота 0,8, тип лісу A2 C, рельєф _____, експозиція _____, ґрунт _____, підріст _____, підлісок _____

Лісопатологічна характеристика насадження

Вид пошкодження насадження (лісова пожежа, буревій, сніголам, обледеніння, відмирання та висихання дерев, захаращеність, об'їдання шкідниками хвої/листя, наявність гусені, масовий літ метеликів, опадання хвої/листя, відлущення кори на стовбурах та інші ознаки, не характерні для нормального стану дерев) _____ Вітровал Бурелом _____

Ступінь пошкодження, ураження: _____ середнє _____
(поодинокі, слабке, середнє, сильне)

Вид розподілу пошкоджених дерев: _____ груповий _____
(поодинокий, груповий, куртинний)

Обсяг ушкодженої деревини на 1 гектарі (окоірно) 50 куб. метрів, у тому числі сухостійної 15 куб. метрів

Ознаки погіршення стану лісових насаджень виявив:

_____ м.лісу _____
(посада) _____ (підпис)

27 06 2021 року

_____ в.о. лісничого _____

(лісничий (помічник лісничого) _____ (підпис)

28 06 2021 року

Ковальчук О.І.
(ініціали та прізвище)

Дривицький С.А.
(ініціали та прізвище)

Висновок інженера відділу (сектору) охорони і захисту лісу державного лісгосподарського (лісомисливського) підприємства або представника державного спеціалізованого лісозахисного підприємства щодо необхідності здійснення лісозахисних чи інших заходів з поліпшення санітарного стану лісів за результатами огляду санітарного стану лісової ділянки:

Потребує Санітарної рубки вибіркової

_____ Інженер ОЗЛ _____
(посада) _____ (підпис)

29 06 2021 року

Майгун Ю.В.
(ініціали та прізвище)

ПОВІДОМЛЕННЯ
про появу ознак погіршення санітарного стану лісових насаджень

_____ Житомирська область _____
(Автономна Республіка Крим, область)

_____ ДП «Олевське лісове господарство» _____
(найменування власника лісів, постійного лісокористувача)

Лісництво Покровське урочище _____
квартал № 13 виділ № 17 ділянка № _____ площа 1,8 га

Таксаційна характеристика насадження

Склад 99 1 бп, вік 71 років, бонітет 1, середній діаметр 29 см, середня висота 22 м, повнота 0,7, тип лісу БЗДС, рельєф _____, експозиція _____, ґрунт _____, підріст _____, підлісок _____

Лісопатологічна характеристика насадження

Вид пошкодження насадження (лісова пожежа, буревій, сніголам, обледеніння, відмирання та висихання дерев, захаращеність, об'їдання шкідниками хвої/листя, наявність гусені, масовий літ метеликів, опадання хвої/листя, відлущення кори на стовбурах та інші ознаки, не характерні для нормального стану дерев) _____ Вітровал Бурелом _____

Ступінь пошкодження, ураження: _____ середнє _____
(поодинокі, слабке, середнє, сильне)

Вид розподілу пошкоджених дерев: _____ груповий _____
(поодинокий, груповий, куртинний)

Обсяг ушкодженої деревини на 1 гектарі (окомірно) 30 куб. метрів, у тому числі сухостійної 5 куб. метрів

Ознаки погіршення стану лісових насаджень виявив:

_____ м.лісу _____

(посада)

27 06 2021 року

_____ в.о. лісничого _____

(лісничий (помічник лісничого)

28 06 2021 року

(підпис)

(підпис)

Ковальчук О.І.
(ініціали та прізвище)

Дривицький С.А.
(ініціали та прізвище)

Висновок інженера відділу (сектору) охорони і захисту лісу державного лісогосподарського (лісомисливського) підприємства або представника державного спеціалізованого лісозахисного підприємства щодо необхідності здійснення лісозахисних чи інших заходів з поліпшення санітарного стану лісів за результатами огляду санітарного стану лісової ділянки:

Потребує Санітарної рубки вибіркової

_____ Інженер ОЗЛ
(посада)

(підпис)

Майгун Ю.В.
(ініціали та прізвище)

29 06 2021 року

ПОВІДОМЛЕННЯ
про появу ознак погіршення санітарного стану лісових насаджень

_____ Житомирська область _____
(Автономна Республіка Крим, область)
_____ ДП «Олевське лісове господарство» _____
(найменування власника лісів, постійного лісокористувача)
Лісництво Покровське _____ урочище _____
квартал № 19 виділ № 28 ділянка № _____ площа 0,9 га

Таксаційна характеристика насадження

Склад 8426n+Sm, вік 80 років, бонітет 1, середній діаметр 35 см, середня висота 25 м, повнота 0,7, тип лісу 547CA, рельєф _____, експозиція _____, ґрунт _____, підріст _____, підлісок _____

Лісопатологічна характеристика насадження

Вид пошкодження насадження (лісова пожежа, буревій, сніголам, обледеніння, відмирання та висихання дерев, захаращеність, об'їдання шкідниками хвої/листя, наявність гусені, масовий літ метеликів, опадання хвої/листя, відлущення кори на стовбурах та інші ознаки, не характерні для нормального стану дерев) _____ Вітровал Бурелом _____

Ступінь пошкодження, ураження: _____ середнє _____
(поодинокі, слабке, середнє, сильне)

Вид розподілу пошкоджених дерев: _____ груповий _____
(поодинокі, груповий, куртинний)

Обсяг ушкодженої деревини на 1 гектарі (окомірно) 50 куб. метрів, у тому числі сухостійної 5 куб. метрів

Ознаки погіршення стану лісових насаджень виявив:

_____ м.лісу _____

(посада)

27 06 2021 року

_____ в.о. лісничого _____

(лісничий (помічник лісничого)

28 06 2021 року

(підпис)

(підпис)

Ковальчук О.І.

(ініціали та прізвище)

Дривецький С.А.

(ініціали та прізвище)

Висновок інженера відділу (сектору) охорони і захисту лісу державного лісгосподарського (лісомисливського) підприємства або представника державного спеціалізованого лісозахисного підприємства щодо необхідності здійснення лісозахисних чи інших заходів з поліпшення санітарного стану лісів за результатами огляду санітарного стану лісової ділянки:

Потребує Санітарної рубки вибіркової

_____ Інженер ОЗЛ

(посада)

29 06 2021 року

(підпис)

Майгун Ю.В.

(ініціали та прізвище)

ПОВІДОМЛЕННЯ
про появу ознак погіршення санітарного стану лісових насаджень

_____ Житомирська область _____
(Автономна Республіка Крим, область)
_____ ДП «Олевське лісове господарство» _____
(найменування власника лісів, постійного лісокористувача)
Лісництво Покровське _____ урочище _____
квартал № 13 виділ № 32 ділянка № 1 площа 2.0 га

Таксаційна характеристика насадження

Склад 89261, вік 71 років, бонітет 1, середній діаметр 28 см, середня висота 25 м, повнота 0.8, тип лісу Д3ДС, рельєф _____, експозиція _____, ґрунт _____, підріст _____, підлісок _____

Лісопатологічна характеристика насадження

Вид пошкодження насадження (лісова пожежа, буревій, сніголам, обледеніння, відмирання та всихання дерев, захаращеність, об'їдання шкідниками хвої/листя, наявність гусені, масовий літ метеликів, опадання хвої/листя, відлущення кори на стовбурах та інші ознаки, не характерні для нормального стану дерев) _____ Вітровал Бурелом _____

Ступінь пошкодження, ураження: _____ середнє _____
(поодинокі, слабке, середнє, сильне)

Вид розподілу пошкоджених дерев: _____ груповий _____
(поодинокий, груповий, куртинний)

Обсяг ушкодженої деревини на 1 гектарі (окомірно) 60 куб. метрів, у тому числі сухостійної 10 куб. метрів

Ознаки погіршення стану лісових насаджень виявив:

_____ м.лісу _____
(посада)

_____ 27 _____ 06 _____ 2021 року

_____ в.о. лісничого _____

(лісничий (помічник лісничого)

_____ 28 _____ 06 _____ 2021 року

_____ (підпис)
_____ (підпис)

Ковальчук О.Я
(ініціали та прізвище)

Дривницький С.А.
(ініціали та прізвище)

Висновок інженера відділу (сектору) охорони і захисту лісу державного лісогосподарського (лісомисливського) підприємства або представника державного спеціалізованого лісозахисного підприємства щодо необхідності здійснення лісозахисних чи інших заходів з поліпшення санітарного стану лісів за результатами огляду санітарного стану лісової ділянки:

Потребує Санітарної рубки вибіркової

_____ Інженер ОЗЛ _____
(посада)

_____ 29 _____ 06 _____ 2021 року

_____ (підпис)

Майгун Ю.В.
(ініціали та прізвище)

ПОВІДОМЛЕННЯ
про появу ознак погіршення санітарного стану лісових насаджень

_____ Житомирська область _____
(Автономна Республіка Крим, область)
_____ ДП «Олевське лісове господарство» _____
(найменування власника лісів, постійного лісокористувача)
Лісництво Покровське _____ урочище _____
квартал № 21 виділ № 3 ділянка № _____ площа 3,8 га

Таксаційна характеристика насадження

Склад 70% (70) 25% (25) 5% (5) Вік 70 років, бонітет 1, середній діаметр 32 см, середня висота 21 м, повнота 0,6, тип лісу С4Р0С, рельєф _____, експозиція _____, ґрунт _____, підріст _____, підлісок _____

Лісопатологічна характеристика насадження

Вид пошкодження насадження (лісова пожежа, буревій, сніголам, обледеніння, відмирання та висихання дерев, захаращеність, об'їдання шкідниками хвої/листя, наявність гусені, масовий літ метеликів, опадання хвої/листя, відлущення кори на стовбурах та інші ознаки, не характерні для нормального стану дерев) _____ Вітровал Бурелом _____

Ступінь пошкодження, ураження: _____ середнє _____
(поодинокі, слабке, середнє, сильне)

Вид розподілу пошкоджених дерев: _____ груповий _____
(поодинокий, груповий, куртинний)

Обсяг ушкодженої деревини на 1 гектарі (окомірно) 30 куб. метрів, у тому числі сухостійної 5 куб. метрів

Ознаки погіршення стану лісових насаджень виявив:

_____ м.лісу _____
(посада) _____ (підпис)

27 06 2021 року

_____ в.о. лісничого _____
(лісничий (помічник лісничого) _____ (підпис)

28 06 2021 року

Корженко О. Є.

(ініціали та прізвище)

Дривицький С. А.

(ініціали та прізвище)

Висновок інженера відділу (сектору) охорони і захисту лісу державного лісгосподарського (лісомисливського) підприємства або представника державного спеціалізованого лісозахисного підприємства щодо необхідності здійснення лісозахисних чи інших заходів з поліпшення санітарного стану лісів за результатами огляду санітарного стану лісової ділянки:

Потребує Санітарної рубки вибіркової

_____ Інженер ОЗЛ _____
(посада) _____ (підпис)

29 06 2021 року

Майгун Ю. В.

(ініціали та прізвище)

ПОВІДОМЛЕННЯ
про появу ознак погіршення санітарного стану лісових насаджень

_____ Житомирська область _____
(Автономна Республіка Крим, область)
_____ ДП «Олевське лісове господарство» _____
(найменування власника лісів, постійного лісокористувача)
Лісництво Покровське _____
урочище _____
квартал № 22 виділ № 18 ділянка № _____ площа 2,7 га

Таксаційна характеристика насадження

Склад 99 1 Бп, вік 66 років, бонітет 1, середній діаметр 24 см, середня висота 22 м, повнота 0,8, тип лісу Д3 ДС, рельєф _____, експозиція _____, ґрунт _____, підріст _____, підлісок _____

Лісопатологічна характеристика насадження

Вид пошкодження насадження (лісова пожежа, буревій, сніголам, обледеніння, відмирання та всихання дерев, захаращеність, об'їдання шкідниками хвої/листя, наявність гусені, масовий літ метеликів, опадання хвої/листя, відлучення кори на стовбурах та інші ознаки, не характерні для нормального стану дерев) _____ Вітровал Бурелом _____

Ступінь пошкодження, ураження: _____
(поодинокі, слабке, середнє, сильне)

Вид розподілу пошкоджених дерев: _____
(поодинокий, груповий, куртинний)

Обсяг ушкодженої деревини на 1 гектарі (окомірно) 50 куб. метрів, у тому числі сухостійної 10 куб. метрів

Ознаки погіршення стану лісових насаджень виявив:

_____ м.лісу _____
(посада)

27 06 2021 року

_____ в.о. лісничого _____

(лісничий (помічник лісничого) _____

28 06 2021 року

(підпис)

(підпис)

Козацький О.Є.
(ініціали та прізвище)

Дривницький С.А.
(ініціали та прізвище)

Висновок інженера відділу (сектору) охорони і захисту лісу державного лісгосподарського (лісомисливського) підприємства або представника державного спеціалізованого лісозахисного підприємства щодо необхідності здійснення лісозахисних чи інших заходів з поліпшення санітарного стану лісів за результатами огляду санітарного стану лісової ділянки:

Потребує Санітарної рубки вибіркової

_____ Інженер ОЗЛ _____
(посада)

(підпис)

Майгун Ю.В.
(ініціали та прізвище)

29 06 2021 року

ПОВІДОМЛЕННЯ
про появу ознак погіршення санітарного стану лісових насаджень

_____ Житомирська область _____
(Автономна Республіка Крим, область)
_____ ДП «Олевське лісове господарство» _____
(найменування власника лісів, постійного лісокористувача)
Лісництво Покровське _____ урочище _____
квартал № 23 виділ № 27 ділянка № 1 площа 0,6 га

Таксаційна характеристика насадження

Склад 8426n+Sm, вік 36 років, бонітет 1A, середній діаметр 16 см, середня висота 11 м, повнота 0,7, тип лісу 130CA, рельєф _____, експозиція _____, ґрунт _____, підріст _____, підлісок _____

Лісопатологічна характеристика насадження

Вид пошкодження насадження (лісова пожежа, буревій, сніголам, обледеніння, відмирання та висихання дерев, захаращеність, об'їдання шкідниками хвої/листя, наявність гусені, масовий літ метеликів, опадання хвої/листя, відлущення кори на стовбурах та інші ознаки, не характерні для нормального стану дерев) _____ Вітровал Бурелом _____

Ступінь пошкодження, ураження: _____ середнє _____
(поодинокі, слабке, середнє, сильне)

Вид розподілу пошкоджених дерев: _____ груповий _____
(поодинокий, груповий, куртинний)

Обсяг ушкодженої деревини на 1 гектарі (окомірно) 40 куб. метрів, у тому числі сухостійної 5 куб. метрів

Ознаки погіршення стану лісових насаджень виявив:

_____ м.лісу _____
(посада)
_____ 27 _____ 06 _____ 2021 року
_____ в.о. лісничого _____
(лісничий (помічник лісничого))
_____ 28_06 _____ 2021 року

_____ (підпис)
_____ (підпис)

Ковальчук О.І.
(ініціали та прізвище)

Дривецький С.А.
(ініціали та прізвище)

Висновок інженера відділу (сектору) охорони і захисту лісу державного лісгосподарського (лісомисливського) підприємства або представника державного спеціалізованого лісозахисного підприємства щодо необхідності здійснення лісозахисних чи інших заходів з поліпшення санітарного стану лісів за результатами огляду санітарного стану лісової ділянки:

Потребує Санітарної рубки вибіркової

_____ Інженер ОЗЛ
(посада)

_____ (підпис)

Майгун Ю.В.
(ініціали та прізвище)

_____ 29 _____ 06 _____ 2021 року

ПОВІДОМЛЕННЯ
про появу ознак погіршення санітарного стану лісових насаджень

_____ Житомирська область _____
(Автономна Республіка Крим, область)
_____ ДП «Олевське лісове господарство» _____
(найменування власника лісів, постійного лісокористувача)
Лісництво Покровське _____ урочище _____
квартал № 23 виділ № 31 ділянка № 1 площа 1,5 га

Таксаційна характеристика насадження

Склад БС20г1Ам1В вік 27 років, бонітет 1, середній діаметр 12 см, середня висота 11 м, повнота 0,8, тип лісу Б4ВС, рельєф _____, експозиція _____, ґрунт _____, підріст _____, підлісок _____

Лісопатологічна характеристика насадження

Вид пошкодження насадження (лісова пожежа, буревій, сніголам, обледеніння, відмирання та всихання дерев, захаращеність, об'їдання шкідниками хвої/листя, наявність гусені, масовий літ метеликів, опадання хвої/листя, відлущення кори на стовбурах та інші ознаки, не характерні для нормального стану дерев) _____ Вітровал Бурелом _____

Ступінь пошкодження, ураження: _____ середнє
(поодинокі, слабке, середнє, сильне)

Вид розподілу пошкоджених дерев: _____ груповий _____
(поодинокий, груповий, куртинний)

Обсяг ушкодженої деревини на 1 гектарі (окомірно) 25 куб. метрів, у тому числі сухостійної 5 куб. метрів

Ознаки погіршення стану лісових насаджень виявив:

_____ м.лісу _____
(посада) _____ (підпис)
_____ 27 _____ 06 _____ 2021 року
_____ в.о. лісничого _____
(лісничий (помічник лісничого) _____ (підпис)
_____ 28 _____ 06 _____ 2021 року

Коваленко О.А.
(ініціали та прізвище)

Дривецький С.А.
(ініціали та прізвище)

Висновок інженера відділу (сектору) охорони і захисту лісу державного лісгосподарського (лісомисливського) підприємства або представника державного спеціалізованого лісозахисного підприємства щодо необхідності здійснення лісозахисних чи інших заходів з поліпшення санітарного стану лісів за результатами огляду санітарного стану лісової ділянки:

Потребує Санітарної рубки вибіркової

_____ Інженер ОЗЛ _____
(посада) _____ (підпис)
_____ 29 _____ 06 _____ 2021 року

Майгун Ю.В.
(ініціали та прізвище)

ПОВІДОМЛЕННЯ
про появу ознак погіршення санітарного стану лісових насаджень

_____ Житомирська область _____
(Автономна Республіка Крим, область)
_____ ДП «Олевське лісове господарство» _____
(найменування власника лісів, постійного лісокористувача)
Лісництво Покровське _____ урочище _____
квартал № 23 виділ № 35 ділянка № 1 площа 0,6 га

Таксаційна характеристика насаджень

Склад 99,15% + 0,1%, вік 57 років, бонітет 1, середній діаметр 24 см, середня висота 21 м, повнота 0,7, тип лісу Л3ДСА, рельєф _____, експозиція _____, ґрунт _____, підріст _____, підлісок _____

Лісопатологічна характеристика насаджень

Вид пошкодження насаджень (лісова пожежа, буревій, сніголам, обледеніння, відмирання та висихання дерев, захаращеність, об'їдання шкідниками хвої/листя, наявність гусені, масовий літ метеликів, опадання хвої/листя, відлущення кори на стовбурах та інші ознаки, не характерні для нормального стану дерев) _____ Вітровал Бурелом _____

Ступінь пошкодження, ураження: _____ середнє
(поодинокі, слабке, середнє, сильне)

Вид розподілу пошкоджених дерев: _____ груповий _____
(поодинокий, груповий, куртинний)

Обсяг ушкодженої деревини на 1 гектарі (окомірно) 50 куб. метрів, у тому числі сухостійної 10 куб. метрів

Ознаки погіршення стану лісових насаджень виявив:

_____ м.лісу _____
(посада)

27 06 2021 року

_____ в.о. лісничого _____
(лісничий (помічник лісничого))

28 06 2021 року

_____ (підпис)
_____ (підпис)

Ковальчук О.І.
(ініціали та прізвище)

Дривицький С.А.
(ініціали та прізвище)

Висновок інженера відділу (сектору) охорони і захисту лісу державного лісгосподарського (лісомисливського) підприємства або представника державного спеціалізованого лісозахисного підприємства щодо необхідності здійснення лісозахисних чи інших заходів з поліпшення санітарного стану лісів за результатами огляду санітарного стану лісової ділянки:

Потребує Санітарної рубки вибіркової

_____ Інженер ОЗЛ _____
(посада)

29 06 2021 року

_____ (підпис)

Майгун Ю.В.
(ініціали та прізвище)

ПОВІДОМЛЕННЯ
про появу ознак погіршення санітарного стану лісових насаджень

_____ Житомирська область _____
(Автономна Республіка Крим, область)
_____ ДП «Олевське лісове господарство» _____
(найменування власника лісів, постійного лісокористувача)
Лісництво Покровське _____ урочище _____
квартал № 23 виділ № 36 ділянка № 1 площа 1,5 га

Таксаційна характеристика насадження

Склад 106+Б+В¹², вік 71 років, бонітет 1, середній діаметр 38 см, середня висота 23 м, повнота 0,7, тип лісу БЗДСА, рельєф _____, експозиція _____, ґрунт _____, підріст _____, підлісок _____

Лісопатологічна характеристика насадження

Вид пошкодження насадження (лісова пожежа, буревій, сніголам, обледеніння, відмирання та всихання дерев, захаращеність, об'їдання шкідниками хвої/листя, наявність гусені, масовий літ метеликів, опадання хвої/листя, відлущення кори на стовбурах та інші ознаки, не характерні для нормального стану дерев) _____ Вітровал Бурелом _____

Ступінь пошкодження, ураження: _____ середнє
(поодинокі, слабке, середнє, сильне)

Вид розподілу пошкоджених дерев: _____ груповий _____
(поодинокий, груповий, куртинний)

Обсяг ушкодженої деревини на 1 гектарі (окомірно) 50 куб. метрів, у тому числі сухостійної 5 куб. метрів

Ознаки погіршення стану лісових насаджень виявив:

_____ м.лісу _____


(посада)

_____ 27 _____ 06 _____ 2021 року

_____ в.о. лісничого _____

(лісничий (помічник лісничого)

_____ 28_06 _____ 2021 року



(підпис)

(підпис)

Коваленко О.І.

(ініціали та прізвище)

Дривецький С.А.

(ініціали та прізвище)


Висновок інженера відділу (сектору) охорони і захисту лісу державного лісогосподарського (лісомисливського) підприємства або представника державного спеціалізованого лісозахисного підприємства щодо необхідності здійснення лісозахисних чи інших заходів з поліпшення санітарного стану лісів за результатами огляду санітарного стану лісової ділянки:

Потребує Санітарної рубки вибіркової

_____ Інженер ОЗЛ

(посада)

_____ 29 _____ 06 _____ 2021 року



(підпис)

Майгур Ю.В.

(ініціали та прізвище)

ПОВІДОМЛЕННЯ
про появу ознак погіршення санітарного стану лісових насаджень

_____ Житомирська область _____
(Автономна Республіка Крим, область)
_____ ДП «Олевське лісове господарство» _____
(найменування власника лісів, постійного лісокористувача)
Лісництво Покровське _____ урочище _____
квартал № 24 виділ № 2 ділянка № 2 площа 3,2 га

Таксаційна характеристика насадження

Склад 39/15/1, вік 66 років, бонітет 2, середній діаметр 20 см, середня висота 19 м, повнота 0,8, тип лісу БЗДС, рельєф _____, експозиція _____, ґрунт _____, підріст _____, підлісок _____

Лісопатологічна характеристика насадження

Вид пошкодження насадження (лісова пожежа, буревій, сніголам, обледеніння, відмирання та всихання дерев, захаращеність, об'їдання шкідниками хвої/листя, наявність гусені, масовий літ метеликів, опадання хвої/листя, відлущення кори на стовбурах та інші ознаки, не характерні для нормального стану дерев) _____ Вітровал Бурелом _____

Ступінь пошкодження, ураження: _____ середнє
(поодинокі, слабке, середнє, сильне)

Вид розподілу пошкоджених дерев: _____ груповий
(поодинокі, груповий, куртинний)

Обсяг ушкодженої деревини на 1 гектарі (окомірно) 40 куб. метрів, у тому числі сухостійної 5 куб. метрів

Ознаки погіршення стану лісових насаджень виявив:

_____ м.лісу _____
(посада)

_____ 27 _____ 06 _____ 2021 року

_____ в.о. лісничого _____
(лісничий (помічник лісничого))

_____ 28 _____ 06 _____ 2021 року

_____ (підпис)
_____ (підпис)

Ковалчук О.І.
(ініціали та прізвище)

Дривицький С.А.
(ініціали та прізвище)

Висновок інженера відділу (сектору) охорони і захисту лісу державного лісгосподарського (лісомисливського) підприємства або представника державного спеціалізованого лісозахисного підприємства щодо необхідності здійснення лісозахисних чи інших заходів з поліпшення санітарного стану лісів за результатами огляду санітарного стану лісової ділянки:

Потребує Санітарної рубки вибіркової

_____ Інженер ОЗЛ _____
(посада)

_____ 29 _____ 06 _____ 2021 року

_____ (підпис)

Майгун Ю.В.
(ініціали та прізвище)

ПОВІДОМЛЕННЯ
про появу ознак погіршення санітарного стану лісових насаджень

_____ Житомирська область _____
(Автономна Республіка Крим, область)
_____ ДП «Олевське лісове господарство» _____
(найменування власника лісів, постійного лісокористувача)
Лісництво Покровське _____ урочище _____
квартал № 24 виділ № 5 ділянка № _____ площа 4,4 га

Таксаційна характеристика насадження

Склад 100% + бп, вік 67 років, бонітет 2, середній діаметр 22 см, середня висота 18 м, повнота 0,7, тип лісу A2C, рельєф _____, експозиція _____, ґрунт _____, підріст _____, підлісок _____

Лісопатологічна характеристика насадження

Вид пошкодження насадження (лісова пожежа, буревій, сніголам, обледеніння, відмирання та всихання дерев, захаращеність, об'їдання шкідниками хвої/листя, наявність гусені, масовий літ метеликів, опадання хвої/листя, відлущення кори на стовбурах та інші ознаки, не характерні для нормального стану дерев) _____ Вітровал Бурелом _____

Ступінь пошкодження, ураження: _____ середнє _____
(поодинокі, слабке, середнє, сильне)

Вид розподілу пошкоджених дерев: _____ груповий _____
(поодинокий, груповий, куртинний)

Обсяг ушкодженої деревини на 1 гектарі (окомірно) 40 куб. метрів, у тому числі сухостійної 5 куб. метрів

Ознаки погіршення стану лісових насаджень виявив:

_____ м.лісу _____

(посада)

27 06 2021 року

_____ в.о. лісничого _____

(лісничий (помічник лісничого))

28 06 2021 року

(підпис)

(підпис)

Ковалчук О. Я
(ініціали та прізвище)

Дривницький С. А.
(ініціали та прізвище)

Висновок інженера відділу (сектору) охорони і захисту лісу державного лісогосподарського (лісомисливського) підприємства або представника державного спеціалізованого лісозахисного підприємства щодо необхідності здійснення лісозахисних чи інших заходів з поліпшення санітарного стану лісів за результатами огляду санітарного стану лісової ділянки:

Потребує Санітарної рубки вибіркової

_____ Інженер ОЗЛ _____

(посада)

29 06 2021 року

(підпис)

Майгун Ю. В.
(ініціали та прізвище)

ПОВІДОМЛЕННЯ
про появу ознак погіршення санітарного стану лісових насаджень

_____ Житомирська область _____
(Автономна Республіка Крим, область)
_____ ДП «Олевське лісове господарство» _____
(найменування власника лісів, постійного лісокористувача)
Лісництво Покровське _____ урочище _____
квартал № 25 виділ № 10 ділянка № 1 площа 4.0 га

Таксаційна характеристика насадження

Склад 80% Дуб, 15% Береза вік 56 років, бонітет 1А, середній діаметр 24 см, середня висота 23 м, повнота 0.7, тип лісу БЗДС, рельєф _____, експозиція _____, ґрунт _____, підріст _____, підлісок _____

Лісопатологічна характеристика насадження

Вид пошкодження насадження (лісова пожежа, буревій, сніголам, обледеніння, відмирання та всихання дерев, захаращеність, об'їдання шкідниками хвої/листя, наявність гусені, масовий літ метеликів, опадання хвої/листя, відлущення кори на стовбурах та інші ознаки, не характерні для нормального стану дерев) _____ Вітровал Бурелом _____

Ступінь пошкодження, ураження: _____ середнє _____
(поодинокі, слабке, середнє, сильне)

Вид розподілу пошкоджених дерев: _____ груповий _____
(поодинокий, груповий, куртинний)

Обсяг ушкодженої деревини на 1 гектарі (окомірно) 40 куб. метрів, у тому числі сухостійної 10 куб. метрів

Ознаки погіршення стану лісових насаджень виявив:

_____ м.лісу _____
(посада)

27 06 2021 року

_____ в.о. лісничого _____

(лісничий (помічник лісничого)

28 06 2021 року

(підпис)

(підпис)

Коваленко О. Л.
(ініціали та прізвище)

Дривицький С.А.
(ініціали та прізвище)

Висновок інженера відділу (сектору) охорони і захисту лісу державного лісогосподарського (лісомисливського) підприємства або представника державного спеціалізованого лісозахисного підприємства щодо необхідності здійснення лісозахисних чи інших заходів з поліпшення санітарного стану лісів за результатами огляду санітарного стану лісової ділянки:

Потребує Санітарної рубки вибіркової

_____ Інженер ОЗЛ _____
(посада)

(підпис)

Майгун Ю.В.
(ініціали та прізвище)

29 06 2021 року

ПОВІДОМЛЕННЯ
про появу ознак погіршення санітарного стану лісових насаджень

_____ Житомирська область _____
(Автономна Республіка Крим, область)
_____ ДП «Олевське лісове господарство» _____
(найменування власника лісів, постійного лісокористувача)
Лісництво Покровське _____ урочище _____
квартал № 29 виділ № 9 ділянка № _____ площа 3,2 га

Таксаційна характеристика насадження

Склад 100% + 6n, вік 51 років, бонітет 1A, середній діаметр 22 см, середня висота 21 м, повнота 0,8, тип лісу 030C, рельєф _____, експозиція _____, ґрунт _____, підріст _____, підлісок _____

Лісопатологічна характеристика насадження

Вид пошкодження насадження (лісова пожежа, буревій, сніголам, обледеніння, відмирання та всихання дерев, захаращеність, об'їдання шкідниками хвої/листя, наявність гусені, масовий літ метеликів, опадання хвої/листя, відлущення кори на стовбурах та інші ознаки, не характерні для нормального стану дерев) _____ Вітровал Бурелом _____

Ступінь пошкодження, ураження: _____ середнє
(поодинокі, слабке, середнє, сильне)

Вид розподілу пошкоджених дерев: _____ груповий _____
(поодинокий, груповий, куртинний)

Обсяг ушкодженої деревини на 1 гектарі (окомірно) 50 куб. метрів, у тому числі сухостійної 10 куб. метрів

Ознаки погіршення стану лісових насаджень виявив:

_____ м.лісу _____
(посада) (підпис)

27 06 2021 року

_____ в.о. лісничого _____
(лісничий (помічник лісничого) (підпис)

28 06 2021 року

Козменко О.Є.
(ініціали та прізвище)

Дривицький С.А.
(ініціали та прізвище)

Висновок інженера відділу (сектору) охорони і захисту лісу державного лісгосподарського (лісомисливського) підприємства або представника державного спеціалізованого лісозахисного підприємства щодо необхідності здійснення лісозахисних чи інших заходів з поліпшення санітарного стану лісів за результатами огляду санітарного стану лісової ділянки:

Потребує Санітарної рубки вибіркової

_____ Інженер ОЗЛ _____
(посада) (підпис)

29 06 2021 року

Майгун Ю.В.
(ініціали та прізвище)

ПОВІДОМЛЕННЯ
про появу ознак погіршення санітарного стану лісових насаджень

_____ Житомирська область _____
(Автономна Республіка Крим, область)
_____ ДП «Олевське лісове господарство» _____
(найменування власника лісів, постійного лісокористувача)
Лісництво Покровське _____ урочище _____
квартал № 36 виділ № 59 ділянка № _____ площа 4,0 га

Таксаційна характеристика насадження

Склад 30 15 1, вік 61 років, бонітет 1 А, середній діаметр 28 см, середня висота 24 м, повнота 0,7, тип лісу Б2 ДС, рельєф _____, експозиція _____, ґрунт _____, підріст _____, підлісок _____

Лісопатологічна характеристика насадження

Вид пошкодження насадження (лісова пожежа, буревій, сніголам, обледеніння, відмирання та всихання дерев, захаращеність, об'їдання шкідниками хвої/листя, наявність гусені, масовий літ метеликів, опадання хвої/листя, відлущення кори на стовбурах та інші ознаки, не характерні для нормального стану дерев) _____ Вітровал Бурелом _____

Ступінь пошкодження, ураження: _____ середнє
(поодинокі, слабке, середнє, сильне)

Вид розподілу пошкоджених дерев: _____ груповий _____
(поодинокі, груповий, куртинний)

Обсяг ушкодженої деревини на 1 гектарі (окомірно) 60 куб. метрів, у тому числі сухостійної 10 куб. метрів

Ознаки погіршення стану лісових насаджень виявив:

_____ м.лісу _____

(посада)

27 06 2021 року

_____ в.о. лісничого _____

(лісничий (помічник лісничого)

28 06 2021 року

_____ (підпис)
_____ (підпис)

Козацький О. Е.
(ініціали та прізвище)

Дривицький С.А.
(ініціали та прізвище)

Висновок інженера відділу (сектору) охорони і захисту лісу державного лісгосподарського (лісомисливського) підприємства або представника державного спеціалізованого лісозахисного підприємства щодо необхідності здійснення лісозахисних чи інших заходів з поліпшення санітарного стану лісів за результатами огляду санітарного стану лісової ділянки:

Потребує Санітарної рубки вибіркової

_____ Інженер ОЗЛ

(посада)

29 06 2021 року

_____ (підпис)

Майгун Ю.В.

(ініціали та прізвище)

ПОВІДОМЛЕННЯ
про появу ознак погіршення санітарного стану лісових насаджень

_____ Житомирська область _____
(Автономна Республіка Крим, область)

_____ ДП «Олевське лісове господарство» _____
(найменування власника лісів, постійного лісокористувача)

Лісництво Покровське урочище _____
квартал № 37 виділ № 2 ділянка № 1 площа 0,5 га

Таксаційна характеристика насадження

Склад 106, вік 66 років, бонітет 1, середній діаметр 8 см, середня висота 13 м, повнота 0,8, тип лісу Б2Дс, рельєф _____, експозиція _____, ґрунт _____, підріст _____, підлісок _____

Лісопатологічна характеристика насадження

Вид пошкодження насадження (лісова пожежа, буревій, сніголам, обледеніння, відмирання та всихання дерев, захаращеність, об'їдання шкідниками хвої/листя, наявність гусені, масовий літ метеликів, опадання хвої/листя, відлущення кори на стовбурах та інші ознаки, не характерні для нормального стану дерев) _____ Вітровал Бурелом _____

Ступінь пошкодження, ураження: _____ середнє
(поодинокі, слабке, середнє, сильне)

Вид розподілу пошкоджених дерев: _____ груповий _____
(поодинокий, груповий, куртинний)

Обсяг ушкодженої деревини на 1 гектарі (окомірно) 60 куб. метрів, у тому числі сухостійної 10 куб. метрів

Ознаки погіршення стану лісових насаджень виявив:

_____ м.лісу _____
(посада) (підпис)

Галачко А.А.
(ініціали та прізвище)

27 06 2021 року

_____ в.о. лісничого _____
(лісничий (помічник лісничого) (підпис)

Дривницький С.А.
(ініціали та прізвище)

28 06 2021 року

Висновок інженера відділу (сектору) охорони і захисту лісу державного лісгосподарського (лісомисливського) підприємства або представника державного спеціалізованого лісозахисного підприємства щодо необхідності здійснення лісозахисних чи інших заходів з поліпшення санітарного стану лісів за результатами огляду санітарного стану лісової ділянки:

Потребує Санітарної рубки вибіркової

_____ Інженер ОЗЛ _____
(посада) (підпис)

Майгун Ю.В.
(ініціали та прізвище)

29 06 2021 року

ПОВІДОМЛЕННЯ
про появу ознак погіршення санітарного стану лісових насаджень

_____ Житомирська область _____
(Автономна Республіка Крим, область)
_____ ДП «Олевське лісове господарство» _____
(найменування власника лісів, постійного лісокористувача)
Лісництво Покровське _____ урочище _____
квартал № 37 виділ № 11 ділянка № _____ площа 1,1 га

Таксаційна характеристика насадження

Склад 90% 1 Бп, вік 66 років, бонітет 0,7, середній діаметр 28 см, середня висота 23 м, повнота 0,7, тип лісу Б2 ДС, рельєф _____, експозиція _____, ґрунт _____, підріст _____, підлісок _____

Лісопатологічна характеристика насадження

Вид пошкодження насадження (лісова пожежа, буревій, сніголам, обледеніння, відмирання та всихання дерев, захаращеність, об'їдання шкідниками хвої/листя, наявність гусені, масовий літ метеликів, опадання хвої/листя, відлущення кори на стовбурах та інші ознаки, не характерні для нормального стану дерев) _____ Вітровал Бурелом _____

Ступінь пошкодження, ураження: _____ середнє
(поодинокі, слабке, середнє, сильне)

Вид розподілу пошкоджених дерев: _____ груповий _____
(поодинокий, груповий, куртинний)

Обсяг ушкодженої деревини на 1 гектарі (окомірно) 40 куб. метрів, у тому числі сухостійної 10 куб. метрів

Ознаки погіршення стану лісових насаджень виявив:

_____ м. лісу _____

(посада)

27 06 2021 року

_____ в.о. лісничого _____

(лісничий (помічник лісничого)

28 06 2021 року

(підпис)

(підпис)

Галченко А.А.
(ініціали та прізвище)

Дривницький С.А.
(ініціали та прізвище)

Висновок інженера відділу (сектору) охорони і захисту лісу державного лісгосподарського (лісомисливського) підприємства або представника державного спеціалізованого лісозахисного підприємства щодо необхідності здійснення лісозахисних чи інших заходів з поліпшення санітарного стану лісів за результатами огляду санітарного стану лісової ділянки:

Потребує Санітарної рубки вибіркової

_____ Інженер ОЗЛ

(посада)

29 06 2021 року

(підпис)

Майгун Ю.В.
(ініціали та прізвище)

ПОВІДОМЛЕННЯ
про появу ознак погіршення санітарного стану лісових насаджень

_____ Житомирська область _____
(Автономна Республіка Крим, область)
_____ ДП «Олевське лісове господарство» _____
(найменування власника лісів, постійного лісокористувача)
Лісництво Покровське _____ урочище _____
квартал № 37 виділ № 19 ділянка № 1 площа 0,5 га

Таксаційна характеристика насадження

Склад 3с 1бп, вік 66 років, бонітет 1, середній діаметр 24 см, середня висота 22 м, повнота 0,7, тип лісу Б2Д6, рельєф _____, експозиція _____, ґрунт _____, підріст _____, підлісок _____

Лісопатологічна характеристика насадження

Вид пошкодження насадження (лісова пожежа, буревій, сніголам, обледеніння, відмирання та всихання дерев, захаращеність, об'їдання шкідниками хвої/листя, наявність гусені, масовий літ метеликів, опадання хвої/листя, відлущення кори на стовбурах та інші ознаки, не характерні для нормального стану дерев) Вітровал Бурелом

Ступінь пошкодження, ураження: _____ середнє
(поодинокі, слабке, середнє, сильне)

Вид розподілу пошкоджених дерев: _____ груповий
(поодинокі, груповий, куртинний)

Обсяг ушкодженої деревини на 1 гектарі (окомірно) 40 куб. метрів, у тому числі сухостійної 5 куб. метрів

Ознаки погіршення стану лісових насаджень виявив:

_____ м.лісу _____
(посада)

_____ 27 _____ 06 _____ 2021 року

_____ в.о. лісничого _____

(лісничий (помічник лісничого)

_____ 28 06 _____ 2021 року

(підпис)

(підпис)

Валентко А.А.
(ініціали та прізвище)

Дривицький С.А.
(ініціали та прізвище)

Висновок інженера відділу (сектору) охорони і захисту лісу державного лісгосподарського (лісомисливського) підприємства або представника державного спеціалізованого лісозахисного підприємства щодо необхідності здійснення лісозахисних чи інших заходів з поліпшення санітарного стану лісів за результатами огляду санітарного стану лісової ділянки:

Потребує Санітарної рубки вибіркової

_____ Інженер ОЗЛ _____
(посада)

_____ 29 _____ 06 _____ 2021 року

(підпис)

Майгун Ю.В.
(ініціали та прізвище)

ПОВІДОМЛЕННЯ
про появу ознак погіршення санітарного стану лісових насаджень

_____ Житомирська область _____
(Автономна Республіка Крим, область)
_____ ДП «Олевське лісове господарство» _____
(найменування власника лісів, постійного лісокористувача)
Лісництво Покровське _____ урочище _____
квартал № 37 виділ № 23 ділянка № 1 площа 1,0 га

Таксаційна характеристика насадження

Склад 90% 16п, вік 70 років, бонітет 1, середній діаметр 32 см, середня висота 24 м, повнота 0,7, тип лісу Б2Дс, рельєф _____, експозиція _____, ґрунт _____, підріст _____, підлісок _____

Лісопатологічна характеристика насадження

Вид пошкодження насадження (лісова пожежа, буревій, сніголам, обледеніння, відмирання та висихання дерев, захаращеність, об'їдання шкідниками хвої/листя, наявність гусені, масовий літ метеликів, опадання хвої/листя, відлущення кори на стовбурах та інші ознаки, не характерні для нормального стану дерев) _____ Вітровал Бурелом _____

Ступінь пошкодження, ураження: _____ середнє
(поодинокі, слабке, середнє, сильне)

Вид розподілу пошкоджених дерев: _____ груповий _____
(поодинокий, груповий, куртинний)

Обсяг ушкодженої деревини на 1 гектарі (окоірно) 50 куб. метрів, у тому числі сухостійної 10 куб. метрів

Ознаки погіршення стану лісових насаджень виявив:

_____ м.лісу _____ (посада)	_____ (підпис)	<u>Раміш А.А.</u> (ініціали та прізвище)
<u>27</u> <u>06</u> 2021 року		
_____ в.о. лісничого _____ (лісничий (помічник лісничого))	_____ (підпис)	Дривицький С.А. (ініціали та прізвище)
<u>28</u> <u>06</u> 2021 року		

Висновок інженера відділу (сектору) охорони і захисту лісу державного лісгосподарського (лісомисливського) підприємства або представника державного спеціалізованого лісозахисного підприємства щодо необхідності здійснення лісозахисних чи інших заходів з поліпшення санітарного стану лісів за результатами огляду санітарного стану лісової ділянки:

Потребує Санітарної рубки вибіркової

_____ Інженер ОЗЛ _____ (посада)	_____ (підпис)	Майгун Ю.В. (ініціали та прізвище)
<u>29</u> <u>06</u> 2021 року		

ПОВІДОМЛЕННЯ
про появу ознак погіршення санітарного стану лісових насаджень

_____ Житомирська область _____
(Автономна Республіка Крим, область)
_____ ДП «Олевське лісове господарство» _____
(найменування власника лісів, постійного лісокористувача)
Лісництво Покровське _____ урочище _____
квартал № 38 виділ № 13 ділянка № 1 площа 0,7 га

Таксаційна характеристика насадження

Склад 8б15н1лм, вік 67 років, бонітет 1, середній діаметр 28 см, середня висота 23 м, повнота 0,7, тип лісу БЗДС, рельєф _____, експозиція _____, ґрунт _____, підріст _____, підлісок _____

Лісопатологічна характеристика насадження

Вид пошкодження насадження (лісова пожежа, буревій, сніголам, обледеніння, відмирання та всихання дерев, захаращеність, об'їдання шкідниками хвої/листя, наявність гусені, масовий літ метеликів, опадання хвої/листя, відлущення кори на стовбурах та інші ознаки, не характерні для нормального стану дерев) _____ Вітровал Бурелом _____

Ступінь пошкодження, ураження: _____ середнє
(поодинокі, слабе, середнє, сильне)

Вид розподілу пошкоджених дерев: _____ груповий _____
(поодинокий, груповий, куртинний)

Обсяг ушкодженої деревини на 1 гектарі (окомірно) 40 куб. метрів, у тому числі сухостійної 5 куб. метрів

Ознаки погіршення стану лісових насаджень виявив:

_____ м.лісу _____

(посада)

27 06 2021 року

_____ в.о. лісничого _____

(лісничий (помічник лісничого)

28 06 2021 року

(підпис)

(підпис)

Ильченко А.А.

(ініціали та прізвище)

Дривецький С.А.

(ініціали та прізвище)

Висновок інженера відділу (сектору) охорони і захисту лісу державного лісогосподарського (лісомисливського) підприємства або представника державного спеціалізованого лісозахисного підприємства щодо необхідності здійснення лісозахисних чи інших заходів з поліпшення санітарного стану лісів за результатами огляду санітарного стану лісової ділянки:

Потребує Санітарної рубки вибіркової

_____ Інженер ОЗЛ

(посада)

29 06 2021 року

(підпис)

Майгун Ю.В.

(ініціали та прізвище)

ПОВІДОМЛЕННЯ
про появу ознак погіршення санітарного стану лісових насаджень

_____ Житомирська область _____
(Автономна Республіка Крим, область)
_____ ДП «Олевське лісове господарство» _____
(найменування власника лісів, постійного лісокористувача)
Лісництво Покровське _____ урочище _____
квартал № 38 виділ № 41 ділянка № 1 площа 3,0 га

Таксаційна характеристика насадження

Склад 90% 16n, вік 62 років, бонітет 2, середній діаметр 28 см, середня висота 18 м, повнота 0,7, тип лісу Б20С, рельєф _____, експозиція _____, ґрунт _____, підріст _____, підлісок _____

Лісопатологічна характеристика насадження

Вид пошкодження насадження (лісова пожежа, буревій, сніголам, обледеніння, відмирання та всихання дерев, захаращеність, об'їдання шкідниками хвої/листя, наявність гусені, масовий літ метеликів, опадання хвої/листя, відлущення кори на стовбурах та інші ознаки, не характерні для нормального стану дерев) _____ Вітровал Бурелом _____

Ступінь пошкодження, ураження: _____ середнє _____
(поодинокі, слабке, середнє, сильне)

Вид розподілу пошкоджених дерев: _____ груповий _____
(поодинокий, груповий, куртинний)

Обсяг ушкодженої деревини на 1 гектарі (окомірно) 30 куб. метрів, у тому числі сухостійної 5 куб. метрів

Ознаки погіршення стану лісових насаджень виявив:

_____ м.лісу _____
(посада)

_____ 27 _____ 06 _____ 2021 року

_____ в.о. лісничого _____

(лісничий (помічник лісничого)

_____ 28_06 _____ 2021 року

_____ (підпис)
_____ (підпис)

ИАААНКО А.А.
(ініціали та прізвище)

Дривицький С.А.
(ініціали та прізвище)

Висновок інженера відділу (сектору) охорони і захисту лісу державного лісгосподарського (лісомисливського) підприємства або представника державного спеціалізованого лісозахисного підприємства щодо необхідності здійснення лісозахисних чи інших заходів з поліпшення санітарного стану лісів за результатами огляду санітарного стану лісової ділянки:

Потребує Санітарної рубки вибіркової

_____ Інженер ОЗЛ _____
(посада)

_____ 29 _____ 06 _____ 2021 року

_____ (підпис)

Майгун Ю.В.
(ініціали та прізвище)

ПОВІДОМЛЕННЯ
про появу ознак погіршення санітарного стану лісових насаджень

_____ Житомирська область _____
(Автономна Республіка Крим, область)
_____ ДП «Олевське лісове господарство» _____
(найменування власника лісів, постійного лісокористувача)
Лісництво Покровське _____ урочище _____
квартал № 33 виділ № 16 ділянка № _____ площа 1,4 га

Таксаційна характеристика насадження

Склад 100, вік 61 років, бонітет 2, середній діаметр 20 см, середня висота 18 м, повнота 0,7, тип лісу A2C, рельєф _____, експозиція _____, ґрунт _____, підріст _____, підлісок _____

Лісопатологічна характеристика насадження

Вид пошкодження насадження (лісова пожежа, буревій, сніголам, обледеніння, відмирання та всихання дерев, захаращеність, об'їдання шкідниками хвої/листя, наявність гусені, масовий літ метеликів, опадання хвої/листя, відлущення кори на стовбурах та інші ознаки, не характерні для нормального стану дерев) _____ Вітровал Бурелом _____

Ступінь пошкодження, ураження: _____ середнє _____
(поодинокі, слабке, середнє, сильне)

Вид розподілу пошкоджених дерев: _____ груповий _____
(поодинокі, груповий, куртинний)

Обсяг ушкодженої деревини на 1 гектарі (окомірно) 40 куб. метрів, у тому числі сухостійної 5 куб. метрів

Ознаки погіршення стану лісових насаджень виявив:

_____ м.лісу _____
(посада)

27 06 2021 року

_____ в.о. лісничого _____
(лісничий (помічник лісничого))

28 06 2021 року

_____ (підпис)
_____ (підпис)

ИЛАНИКО А.А.
(ініціали та прізвище)

Дривицький С.А.
(ініціали та прізвище)

Висновок інженера відділу (сектору) охорони і захисту лісу державного лісгосподарського (лісомисливського) підприємства або представника державного спеціалізованого лісозахисного підприємства щодо необхідності здійснення лісозахисних чи інших заходів з поліпшення санітарного стану лісів за результатами огляду санітарного стану лісової ділянки:

Потребує Санітарної рубки вибіркової

_____ Інженер ОЗЛ _____
(посада)

29 06 2021 року

_____ (підпис)

Майгун Ю.В.
(ініціали та прізвище)

ПОВІДОМЛЕННЯ
про появу ознак погіршення санітарного стану лісових насаджень

_____ Житомирська область _____
(Автономна Республіка Крим, область)
_____ ДП «Олевське лісове господарство» _____
(найменування власника лісів, постійного лісокористувача)
Лісництво Покровське _____ урочище _____
квартал № 50 виділ № 16 ділянка № 1 площа 4,0 га

Таксаційна характеристика насадження

Склад 100% + Бп, вік 71 років, бонітет 2, середній діаметр 24 см, середня висота 20 м, повнота 140%, тип лісу Б20С, рельєф _____, експозиція _____, ґрунт _____, підріст _____, підлісок _____

Лісопатологічна характеристика насадження


Вид пошкодження насадження (лісова пожежа, буревій, сніголам, обледеніння, відмирання та висихання дерев, захаращеність, об'їдання шкідниками хвої/листя, наявність гусені, масовий літ метеликів, опадання хвої/листя, відлущення кори на стовбурах та інші ознаки, не характерні для нормального стану дерев) _____ Вітровал Бурелом _____

Ступінь пошкодження, ураження: _____ середнє _____
(поодинокі, слабке, середнє, сильне)

Вид розподілу пошкоджених дерев: _____ груповий _____
(поодинокий, груповий, куртинний)


Обсяг ушкодженої деревини на 1 гектарі (окоірно) 40 куб. метрів, у тому числі сухостійної 5 куб. метрів

Ознаки погіршення стану лісових насаджень виявив:

_____ м.лісу _____		<u>Раломко А.А.</u>
(посада)	(підпис)	(ініціали та прізвище)
<u>27</u> <u>06</u> 2021 року		
_____ в.о. лісничого _____		<u>Дривницький С.А.</u>
(лісничий (помічник лісничого))	(підпис)	(ініціали та прізвище)
<u>28</u> <u>06</u> 2021 року		

Висновок інженера відділу (сектору) охорони і захисту лісу державного лісогосподарського (лісомисливського) підприємства або представника державного спеціалізованого лісозахисного підприємства щодо необхідності здійснення лісозахисних чи інших заходів з поліпшення санітарного стану лісів за результатами огляду санітарного стану лісової ділянки:

Потребує Санітарної рубки вибіркової

_____ Інженер ОЗЛ _____		<u>Майгун Ю.В.</u>
(посада)	(підпис)	(ініціали та прізвище)
<u>29</u> <u>06</u> 2021 року		

ПОВІДОМЛЕННЯ
про появу ознак погіршення санітарного стану лісових насаджень

_____ Житомирська область _____
(Автономна Республіка Крим, область)
_____ ДП «Олевське лісове господарство» _____
(найменування власника лісів, постійного лісокористувача)
Лісництво Покровське _____ урочище _____
квартал № 54 виділ № 1 ділянка № 1 площа 92 га

Таксаційна характеристика насадження

Склад 100, вік 69 років, бонітет 2, середній діаметр 24 см, середня висота 20 м, повнота 0,60, тип лісу A2C, рельєф рівнинний, експозиція _____, ґрунт _____, підріст _____, підлісок _____

Лісопатологічна характеристика насадження

Вид пошкодження насадження (лісова пожежа, буревій, сніголам, обледеніння, відмирання та всихання дерев, захаращеність, об'їдання шкідниками хвої/листя, наявність гусені, масовий літ метеликів, опадання хвої/листя, відлущення кори на стовбурах та інші ознаки, не характерні для нормального стану дерев) _____ Вітровал Бурелом _____

Ступінь пошкодження, ураження: _____ середнє
(поодинокі, слабке, середнє, сильне)

Вид розподілу пошкоджених дерев: _____ груповий _____
(поодинокий, груповий, куртинний)

Обсяг ушкодженої деревини на 1 гектарі (окомірно) 30 куб. метрів, у тому числі сухостійної 5 куб. метрів

Ознаки погіршення стану лісових насаджень виявив:

_____ м.лісу _____

(посада)

_____ 27 _____ 06 _____ 2021 року

_____ в.о. лісничого _____

(лісничий (помічник лісничого)

_____ 28_06 _____ 2021 року

(підпис)

(підпис)

Налонко А.А.
(ініціали та прізвище)

Дривецький С.А.
(ініціали та прізвище)

Висновок інженера відділу (сектору) охорони і захисту лісу державного лісогосподарського (лісомисливського) підприємства або представника державного спеціалізованого лісозахисного підприємства щодо необхідності здійснення лісозахисних чи інших заходів з поліпшення санітарного стану лісів за результатами огляду санітарного стану лісової ділянки:

Потребує Санітарної рубки вибіркової

_____ Інженер ОЗЛ

(посада)

_____ 29 _____ 06 _____ 2021 року

(підпис)

Майгун Ю.В.
(ініціали та прізвище)

ПОВІДОМЛЕННЯ
про появу ознак погіршення санітарного стану лісових насаджень

_____ Житомирська область _____
(Автономна Республіка Крим, область)
_____ ДП «Олевське лісове господарство» _____
(найменування власника лісів, постійного лісокористувача)
Лісництво Покровське _____ урочище _____
квартал № 50 виділ № 19 ділянка № 1 площа 0,5 га

Таксаційна характеристика насадження

Склад 109, вік 81 років, бонітет 2, середній діаметр 40 см, середня висота 18 м, повнота 0,86, тип лісу A2C, рельєф гірський, експозиція _____, ґрунт _____, підріст _____, підлісок _____

Лісопатологічна характеристика насадження

Вид пошкодження насадження (лісова пожежа, буревій, сніголам, обледеніння, відмирання та висихання дерев, захаращеність, об'їдання шкідниками хвої/листя, наявність гусені, масовий літ метеликів, опадання хвої/листя, відлучення кори на стовбурах та інші ознаки, не характерні для нормального стану дерев) _____ Вітровал Бурелом _____

Ступінь пошкодження, ураження: _____ середнє _____
(поодинокі, слабке, середнє, сильне)

Вид розподілу пошкоджених дерев: _____ груповий _____
(поодинокий, груповий, куртинний)

Обсяг ушкодженої деревини на 1 гектарі (окомірно) 50 куб. метрів, у тому числі сухостійної 10 куб. метрів

Ознаки погіршення стану лісових насаджень виявив:

_____ м.лісу _____

(посада)

27 06 2021 року

_____ в.о. лісничого _____

(лісничий (помічник лісничого)

28 06 2021 року

(підпис)

(підпис)

Наленко А.А.

(ініціали та прізвище)

Дривицький С.А.

(ініціали та прізвище)

Висновок інженера відділу (сектору) охорони і захисту лісу державного лісгосподарського (лісомисливського) підприємства або представника державного спеціалізованого лісозахисного підприємства щодо необхідності здійснення лісозахисних чи інших заходів з поліпшення санітарного стану лісів за результатами огляду санітарного стану лісової ділянки:

Потребує Санітарної рубки вибіркової

_____ Інженер ОЗЛ _____

(посада)

29 06 2021 року

(підпис)

Майгун Ю.В.

(ініціали та прізвище)

ПОВІДОМЛЕННЯ
про появу ознак погіршення санітарного стану лісових насаджень

_____ Житомирська область _____
(Автономна Республіка Крим, область)
_____ ДП «Олевське лісове господарство» _____
(найменування власника лісів, постійного лісокористувача)
Лісництво Покровське _____ урочище _____
квартал № 50 виділ № 28 ділянка № 1 площа 1,7 га

Таксаційна характеристика насадження

Склад 99 ІВ₁, вік 71 років, бонітет 1, середній діаметр 28 см, середня висота 22 м, повнота 0,80, тип лісу В2РС, рельєф п'вистий, експозиція _____, ґрунт _____, підріст _____, підлісок _____

Лісопатологічна характеристика насадження

Вид пошкодження насадження (лісова пожежа, буревій, сніголам, обледеніння, відмирання та всихання дерев, захаращеність, об'їдання шкідниками хвої/листя, наявність гусені, масовий літ метеликів, опадання хвої/листя, відлущення кори на стовбурах та інші ознаки, не характерні для нормального стану дерев) _____ Вітровал Бурелом _____

Ступінь пошкодження, ураження: _____ середнє
(поодинокі, слабке, середнє, сильне)

Вид розподілу пошкоджених дерев: _____ груповий _____
(поодинокі, груповий, куртинний)

Обсяг ушкодженої деревини на 1 гектарі (окомірно) 50 куб. метрів, у тому числі сухостійної 5 куб. метрів

Ознаки погіршення стану лісових насаджень виявив:

_____ м.лісу _____

(посада)

_____ 27 _____ 06 _____ 2021 року

_____ в.о. лісничого _____

(лісничий (помічник лісничого)

_____ 28_06 _____ 2021 року

(підпис)

(підпис)

Налонко А.А.

(ініціали та прізвище)

Дривицький С.А.

(ініціали та прізвище)

Висновок інженера відділу (сектору) охорони і захисту лісу державного лісгосподарського (лісомисливського) підприємства або представника державного спеціалізованого лісозахисного підприємства щодо необхідності здійснення лісозахисних чи інших заходів з поліпшення санітарного стану лісів за результатами огляду санітарного стану лісової ділянки:

Потребує Санітарної рубки вибіркової

_____ Інженер ОЗЛ

(посада)

_____ 29 _____ 06 _____ 2021 року

(підпис)

Майгун Ю.В.

(ініціали та прізвище)

ПОВІДОМЛЕННЯ
про появу ознак погіршення санітарного стану лісових насаджень

_____ Житомирська область _____
(Автономна Республіка Крим, область)
_____ ДП «Олевське лісове господарство» _____
(найменування власника лісів, постійного лісокористувача)
Лісництво Покровське _____ урочище _____
квартал № 50 виділ № 34 ділянка № 1 площа 97 га

Таксаційна характеристика насадження

Склад 109, вік 66 років, бонітет 3, середній діаметр 16 см, середня висота 15 м, повнота 0,70, тип лісу А1С, рельєф п'вничий, експозиція _____, ґрунт _____, підріст _____, підлісок _____

Лісопатологічна характеристика насадження

Вид пошкодження насадження (лісова пожежа, буревій, сніголам, обледеніння, відмирання та висихання дерев, захаращеність, об'їдання шкідниками хвої/листя, наявність гусені, масовий літ метеликів, опадання хвої/листя, відлущення кори на стовбурах та інші ознаки, не характерні для нормального стану дерев) _____ Вітровал Бурелом _____

Ступінь пошкодження, ураження: _____ середнє _____
(поодинокі, слабке, середнє, сильне)

Вид розподілу пошкоджених дерев: _____ груповий _____
(поодинокі, груповий, куртинний)

Обсяг ушкодженої деревини на 1 гектарі (окомірно) 30 куб. метрів, у тому числі сухостійної 5 куб. метрів

Ознаки погіршення стану лісових насаджень виявив:

_____ м.лісу _____

(посада)

_____ 27 _____ 06 _____ 2021 року

_____ в.о. лісничого _____

(лісничий (помічник лісничого)

_____ 28_06 _____ 2021 року

_____ (підпис)

_____ (підпис)

Наленко А.А.

(ініціали та прізвище)

Дривичкий С.А.

(ініціали та прізвище)

Висновок інженера відділу (сектору) охорони і захисту лісу державного лісгосподарського (лісомисливського) підприємства або представника державного спеціалізованого лісозахисного підприємства щодо необхідності здійснення лісозахисних чи інших заходів з поліпшення санітарного стану лісів за результатами огляду санітарного стану лісової ділянки:

Потребує Санітарної рубки вибіркової

_____ Інженер ОЗЛ

(посада)

_____ 29 _____ 06 _____ 2021 року

_____ (підпис)

Майгун Ю.В.

(ініціали та прізвище)

ПОВІДОМЛЕННЯ
про появу ознак погіршення санітарного стану лісових насаджень

_____ Житомирська область _____
(Автономна Республіка Крим, область)

_____ ДП «Олевське лісове господарство» _____
(найменування власника лісів, постійного лісокористувача)

Лісництво Покровське урочище _____
квартал № 53 виділ № 3 ділянка № 1 площа 20 га

Таксаційна характеристика насадження

Склад 90/10, вік 71 років, бонітет 1, середній діаметр 24 см, середня висота 22 м, повнота 0.70, тип лісу B2DC, рельєф гірський, експозиція _____, ґрунт _____, підріст _____, підлісок _____

Лісопатологічна характеристика насадження

Вид пошкодження насадження (лісова пожежа, буревій, сніголам, обледеніння, відмирання та всихання дерев, захаращеність, об'їдання шкідниками хвої/листя, наявність гусені, масовий літ метеликів, опадання хвої/листя, відлущення кори на стовбурах та інші ознаки, не характерні для нормального стану дерев) _____ Вітровал Бурелом _____

Ступінь пошкодження, ураження: _____ середнє
(поодинокі, слабке, середнє, сильне)

Вид розподілу пошкоджених дерев: _____ груповий _____
(поодинокі, груповий, куртинний)

Обсяг ушкодженої деревини на 1 гектарі (окоірно) 60 куб. метрів, у тому числі сухостійної 10 куб. метрів

Ознаки погіршення стану лісових насаджень виявив:

_____ м.лісу _____

(посада)

27 06 2021 року

_____ в.о. лісничого _____

(лісничий (помічник лісничого)

28 06 2021 року

(підпис)

(підпис)

Богданич М.М.

(ініціали та прізвище)

Дривницький С.А.

(ініціали та прізвище)

Висновок інженера відділу (сектору) охорони і захисту лісу державного лісгосподарського (лісомисливського) підприємства або представника державного спеціалізованого лісозахисного підприємства щодо необхідності здійснення лісозахисних чи інших заходів з поліпшення санітарного стану лісів за результатами огляду санітарного стану лісової ділянки:

Потребує Санітарної рубки вибіркової

_____ Інженер ОЗЛ

(посада)

29 06 2021 року

(підпис)

Майгун Ю.В.

(ініціали та прізвище)

ПОВІДОМЛЕННЯ
про появу ознак погіршення санітарного стану лісових насаджень

_____ Житомирська область _____
(Автономна Республіка Крим, область)
_____ ДП «Олевське лісове господарство» _____
(найменування власника лісів, постійного лісокористувача)
Лісництво Покровське _____ урочище _____
квартал № 53 виділ № 4 ділянка № 1 площа 2.0 га

Таксаційна характеристика насаджень

Склад 96/16, вік 75 років, бонітет 2, середній діаметр 26 см, середня висота 20 м, повнота 0.70, тип лісу B2PC, рельєф п'внистий, експозиція _____, ґрунт _____, підріст _____, підлісок _____

Лісопатологічна характеристика насаджень

Вид пошкодження насаджень (лісова пожежа, буревій, сніголам, обледеніння, відмирання та висихання дерев, захаращеність, об'їдання шкідниками хвої/листя, наявність гусені, масовий літ метеликів, опадання хвої/листя, відлучення кори на стовбурах та інші ознаки, не характерні для нормального стану дерев) _____ Вітровал Бурелом _____

Ступінь пошкодження, ураження: _____ середнє
(поодинокі, слабке, середнє, сильне)

Вид розподілу пошкоджених дерев: _____ груповий _____
(поодинокий, груповий, куртинний)

Обсяг ушкодженої деревини на 1 гектарі (окомірно) 40 куб. метрів, у тому числі сухостійної 5 куб. метрів

Ознаки погіршення стану лісових насаджень виявив:

_____ м.лісу _____

(посада)

_____ 27 _____ 06 _____ 2021 року

_____ в.о. лісничого _____

(лісничий (помічник лісничого)

_____ 28_06 _____ 2021 року

(підпис)

(підпис)

Богданець М.М.
(ініціали та прізвище)

Дривицький С.А.

(ініціали та прізвище)

Висновок інженера відділу (сектору) охорони і захисту лісу державного лісогосподарського (лісомисливського) підприємства або представника державного спеціалізованого лісозахисного підприємства щодо необхідності здійснення лісозахисних чи інших заходів з поліпшення санітарного стану лісів за результатами огляду санітарного стану лісової ділянки:

Потребує Санітарної рубки вибіркової

_____ Інженер ОЗЛ

(посада)

_____ 29 _____ 06 _____ 2021 року

(підпис)

Майгун Ю.В.

(ініціали та прізвище)

ПОВІДОМЛЕННЯ
про появу ознак погіршення санітарного стану лісових насаджень

_____ Житомирська область _____
(Автономна Республіка Крим, область)
_____ ДП «Олевське лісове господарство» _____
(найменування власника лісів, постійного лісокористувача)
Лісництво Покровське урочище _____
квартал № 54 виділ № 1 ділянка № 2 площа 0,5 га

Таксаційна характеристика насадження

Склад 100, вік 69 років, бонітет 2, середній діаметр 24 см, середня висота 20 м, повнота 0,60, тип лісу А2С, рельєф п'вкислий, експозиція _____, ґрунт _____, підріст _____, підлісок _____

Лісопатологічна характеристика насадження

Вид пошкодження насадження (лісова пожежа, буревій, сніголам, обледеніння, відмирання та висихання дерев, захаращеність, об'їдання шкідниками хвої/листя, наявність гусені, масовий літ метеликів, опадання хвої/листя, відлущення кори на стовбурах та інші ознаки, не характерні для нормального стану дерев) _____ Вітровал Бурелом _____

Ступінь пошкодження, ураження: _____ середнє _____
(поодинокі, слабке, середнє, сильне)

Вид розподілу пошкоджених дерев: _____ груповий _____
(поодинокий, груповий, куртинний)

Обсяг ушкодженої деревини на 1 гектарі (окомірно) 30 куб. метрів, у тому числі сухостійної 5 куб. метрів

Ознаки погіршення стану лісових насаджень виявив:

_____ м.лісу _____

(посада)

_____ 27 _____ 06 _____ 2021 року

_____ в.о. лісничого _____

(лісничий (помічник лісничого)

_____ 28_06 _____ 2021 року

(підпис)

(підпис)

Малюшко А.А.

(ініціали та прізвище)

Дривницький С.А.

(ініціали та прізвище)

Висновок інженера відділу (сектору) охорони і захисту лісу державного лісогосподарського (лісомисливського) підприємства або представника державного спеціалізованого лісозахисного підприємства щодо необхідності здійснення лісозахисних чи інших заходів з поліпшення санітарного стану лісів за результатами огляду санітарного стану лісової ділянки:

Потребує Санітарної рубки вибіркової

_____ Інженер ОЗЛ _____

(посада)

_____ 29 _____ 06 _____ 2021 року

(підпис)

Майгун Ю.В.

(ініціали та прізвище)

ПОВІДОМЛЕННЯ
про появу ознак погіршення санітарного стану лісових насаджень

_____ Житомирська область _____
(Автономна Республіка Крим, область)
_____ ДП «Олевське лісове господарство» _____
(найменування власника лісів, постійного лісокористувача)
Лісництво Покровське урочище _____
квартал № 54 виділ № 5 ділянка № 1 площа 93 га

Таксаційна характеристика насадження

Склад 109, вік 76 років, бонітет 2, середній діаметр 28 см, середня висота 22 м, повнота 0,70, тип лісу B2 DC, рельєф _____, експозиція _____, ґрунт _____, підріст _____, підлісок _____

Лісопатологічна характеристика насадження

Вид пошкодження насадження (лісова пожежа, буревій, сніголам, обледеніння, відмирання та всихання дерев, захаращеність, об'їдання шкідниками хвої/листя, наявність гусені, масовий літ метеликів, опадання хвої/листя, відлущення кори на стовбурах та інші ознаки, не характерні для нормального стану дерев) Вітровал Бурелом

Ступінь пошкодження, ураження: _____ середнє
(поодинокі, слабке, середнє, сильне)

Вид розподілу пошкоджених дерев: _____ груповий _____
(поодинокий, груповий, куртинний)

Обсяг ушкодженої деревини на 1 гектарі (окомірно) 50 куб. метрів, у тому числі сухостійної 10 куб. метрів

Ознаки погіршення стану лісових насаджень виявив:

_____ м.лісу _____

(посада)

27 06 2021 року

_____ в.о. лісничого _____

(лісничий (помічник лісничого)

28 06 2021 року

(підпис)

(підпис)

Нащенко А.А.
(ініціали та прізвище)

Дривицький С.А.
(ініціали та прізвище)

Висновок інженера відділу (сектору) охорони і захисту лісу державного лісгосподарського (лісомисливського) підприємства або представника державного спеціалізованого лісозахисного підприємства щодо необхідності здійснення лісозахисних чи інших заходів з поліпшення санітарного стану лісів за результатами огляду санітарного стану лісової ділянки:

Потребує Санітарної рубки вибіркової

_____ Інженер ОЗЛ

(посада)

29 06 2021 року

(підпис)

Майгун Ю.В.

(ініціали та прізвище)

ПОВІДОМЛЕННЯ
про появу ознак погіршення санітарного стану лісових насаджень

_____ Житомирська область _____
(Автономна Республіка Крим, область)
_____ ДП «Олевське лісове господарство» _____
(найменування власника лісів, постійного лісокористувача)
Лісництво Покровське _____
квартал № 59 виділ № 21 ділянка № 1 площа 5,0 га

Таксаційна характеристика насадження

Склад РБ+Б+Д вік 66 років, бонітет 1, середній діаметр 28 см, середня висота 24 м, повнота 0,70, тип лісу БЗДСА рельєф _____, експозиція _____, ґрунт _____, підріст _____, підлісок _____

Лісопатологічна характеристика насадження

Вид пошкодження насадження (лісова пожежа, буревій, сніголам, обледеніння, відмирання та всихання дерев, захаращеність, об'їдання шкідниками хвої/листя, наявність гусені, масовий літ метеликів, опадання хвої/листя, відлучення кори на стовбурах та інші ознаки, не характерні для нормального стану дерев) _____ Вітровал Бурелом _____

Ступінь пошкодження, ураження: _____
(поодинокі, слабке, середнє, сильне)

Вид розподілу пошкоджених дерев: _____
(поодинокий, груповий, куртинний)

Обсяг ушкодженої деревини на 1 гектарі (окомірно) 50 куб. метрів, у тому числі сухостійної 10 куб. метрів

Ознаки погіршення стану лісових насаджень виявив:

_____ м.лісу _____

(посада)

27 06 2021 року

_____ в.о. лісничого _____

(лісничий (помічник лісничого)

28 06 2021 року

(підпис)

(підпис)

Налонко В.А.

(ініціали та прізвище)

Дривецький С.А.

(ініціали та прізвище)

Висновок інженера відділу (сектору) охорони і захисту лісу державного лісгосподарського (лісомисливського) підприємства або представника державного спеціалізованого лісозахисного підприємства щодо необхідності здійснення лісозахисних чи інших заходів з поліпшення санітарного стану лісів за результатами огляду санітарного стану лісової ділянки:

Потребує Санітарної рубки вибіркової

_____ Інженер ОЗЛ

(посада)

29 06 2021 року

(підпис)

Майгун Ю.В.

(ініціали та прізвище)

ПОВІДОМЛЕННЯ
про появу ознак погіршення санітарного стану лісових насаджень

_____ Житомирська область _____
(Автономна Республіка Крим, область)
_____ ДП «Олевське лісове господарство» _____
(найменування власника лісів, постійного лісокористувача)
Лісництво Покровське _____ урочище _____
квартал № 55 виділ № 40 ділянка № 1 площа 2,0 га

Таксаційна характеристика насаджень

Склад 662519 вік 81 років, бонітет 1A, середній діаметр 30 см, середня висота 23 м, повнота 0,70, тип лісу СЗРРС, рельєф рівнинний, експозиція _____, ґрунт _____, підріст _____, підлісок _____

Лісопатологічна характеристика насаджень

Вид пошкодження насаджень (лісова пожежа, буревій, сніголам, обледеніння, відмирання та всихання дерев, захаращеність, об'їдання шкідниками хвої/листя, наявність гусені, масовий літ метеликів, опадання хвої/листя, відлущення кори на стовбурах та інші ознаки, не характерні для нормального стану дерев) _____ Вітровал Бурелом _____

Ступінь пошкодження, ураження: _____ середнє
(поодинокі, слабке, середнє, сильне)

Вид розподілу пошкоджених дерев: _____ груповий _____
(поодинокий, груповий, куртинний)

Обсяг ушкодженої деревини на 1 гектарі (окомірно) 40 куб. метрів, у тому числі сухостійної 10 куб. метрів

Ознаки погіршення стану лісових насаджень виявив:

_____ м.лісу _____
(посада) _____
(підпис)

27 06 2021 року

_____ в.о. лісничого _____

(лісничий (помічник лісничого)

28 06 2021 року

Богданець С.М.
(ініціали та прізвище)

Дривицький С.А.

(ініціали та прізвище)

Висновок інженера відділу (сектору) охорони і захисту лісу державного лісгосподарського (лісомисливського) підприємства або представника державного спеціалізованого лісозахисного підприємства щодо необхідності здійснення лісозахисних чи інших заходів з поліпшення санітарного стану лісів за результатами огляду санітарного стану лісової ділянки:

Потребує Санітарної рубки вибіркової

_____ Інженер ОЗЛ _____

(посада)

29 06 2021 року

_____ (підпис)

Майгун Ю.В.

(ініціали та прізвище)

ПОВІДОМЛЕННЯ
про появу ознак погіршення санітарного стану лісових насаджень

Житомирська

(Автономна Республіка Крим, область)

ДП»Оевське «ЛГ

(найменування власника лісів, постійного лісокористувача)

Лісництво Журжевицьке

урочище _____

квартал № 3

виділ № 41

ділянка № 1

площа 0,6 га

Таксаційна характеристика насадження

Скла 10Сз+Дз, вік 50 років, бонітет 2, середній висота 16 м, середня діаметр 18 см, повнота 0,7, тип лісу В2ДС, рельєф рівний, експозиція _____, ґрунт _____, підріст _____, підлісок Лісопатологічна характеристика насадження

Вид пошкодження насадження (лісова пожежа, буревій, сніголам, обледеніння, відмирання та всихання дерев, захаращеність, об'їдання шкідниками хвої/листя, наявність гусені, масовий літ метеликів, опадання хвої/листя, відлущення кори на стовбурах та інші ознаки, не характерні для нормального стану дерев)

Бурелом та вітровал

Ступінь пошкодження, ураження: _____ середнє _____
(поодинокі, слабке, середнє, сильне)

Вид розподілу пошкоджених дерев: _____ груповий _____
(поодинокі, груповий, куртинний)

Обсяг ушкодженої деревини на 1 гектарі (окомірно) 30 куб. метрів, у тому числі сухостійної 10 куб. метрів

Ознаки погіршення стану лісових насаджень виявив:

_____ м.лісу _____
(посада)

_____ (підпис)

Панько А.П. _____
(ініціали та прізвище)

30, 06 2021 року

_____ Лісничий _____
(лісничий (помічник лісничого))

_____ (підпис)

_____ А.А.Шеремет _____
(ініціали та прізвище)

30, 06 2021 року

Висновок інженера відділу (сектору) охорони і захисту лісу державного лісгосподарського (лісомисливського) підприємства або представника державного спеціалізованого лісозахисного підприємства щодо необхідності здійснення лісозахисних чи інших заходів з поліпшення санітарного стану лісів за результатами огляду санітарного стану лісової ділянки:

_____ потребує срв

---Інженер ОЗЛ---

30, 06 2021 року

(підпис)

-----Ю.В.Майгун-----
(ініціали та прізвище)

про появу ознак погіршення санітарного стану лісових насаджень

ПОВІДОМЛЕННЯ
про появу ознак погіршення санітарного стану лісових насаджень

Житомирська

(Автономна Республіка Крим, область)

ДП»Оевське «ЛГ

(найменування власника лісів, постійного лісокористувача)

Лісництво Журжевицьке

урочище _____

квартал № 7

виділ № 27

ділянка № 1

площа 0,4 га

Таксаційна характеристика насадження

Скла 10Сз+Дз+Бп, вік 58 років, бонітет 2, середня висота 19м, середня діаметр 22 см, повнота 0,65 тип лісу В2ДС рельєф рівний, експозиція _____, ґрунт _____, підріст _____, підлісок Лісопатологічна характеристика насадження

Вид пошкодження насадження (лісова пожежа, буревій, сніголам, обледеніння, відмирання та висихання дерев, захаращеність, об'їдання шкідниками хвої/листя, наявність гусені, масовий літ метеликів, опадання хвої/листя, відлущення кори на стовбурах та інші ознаки, не характерні для нормального стану дерев)

Бурелом та вітровал

Ступінь пошкодження, ураження: _____ середнє _____

(поодинокі, слабке, середнє, сильне)

Вид розподілу пошкоджених дерев: _____ груповий _____

(поодинокі, груповий, куртинний)

Обсяг ушкодженої деревини на 1 гектарі (окоірно) 45 куб. метрів, у тому числі сухостійної 10 куб. метрів

Ознаки погіршення стану лісових насаджень виявив:

_____ м.лісу _____

(посада)

Підпис
(підпис)

Панько А.П. _____

(ініціали та прізвище)

30, 06 2021 року

_____ Лісничий _____

(лісничий (помічник лісничого))

Підпис
(підпис)

_____ А.А.Шеремет _____

(ініціали та прізвище)

30, 06 2021 року

Висновок інженера відділу (сектору) охорони і захисту лісу державного лісгосподарського (лісомисливського) підприємства або представника державного спеціалізованого лісозахисного підприємства щодо необхідності здійснення лісозахисних чи інших заходів з поліпшення санітарного стану лісів за результатами огляду санітарного стану лісової ділянки:

_____ потребує срв _____

---Інженер ОЗЛ-----

30, 06 2021 року

(підпис)

-----Ю.В.Майгун-----

(ініціали та прізвище)

про появу ознак погіршення санітарного стану лісових насаджень

ПОВІДОМЛЕННЯ
про появу ознак погіршення санітарного стану лісових насаджень

Житомирська

(Автономна Республіка Крим, область)

ДП «Оевське ЛГ»

(найменування власника лісів, постійного лісокористувача)

Лісництво Журжевицьке

урочище _____

квартал № 7

виділ № 39

ділянка № 1

площа 0,4 га

Таксаційна характеристика насаджень

Скла 9С31Бп+Дз, вік 52 років, бонітет 1, середня висота 20 м, середня діаметр 22 см, повнота 0,7, тип лісу ВЗДС, рельєф рівний, експозиція _____, ґрунт _____, підріс _____

_____ підлісок Лісопатологічна характеристика насаджень

Вид пошкодження насаджень (лісова пожежа, буревій, сніголам, обледеніння, відмирання та всихання дерев, захаращеність, об'їдання шкідниками хвої/листя, наявність гусені, масовий літ метеликів, опадання хвої/листя, відлущення кори на стовбурах та інші ознаки, не характерні для нормального стану дерев)

Бурелом та вітровал

Ступінь пошкодження, ураження: _____ середнє _____

(поодинокі, слабке, середнє, сильне)

Вид розподілу пошкоджених дерев: _____ груповий _____

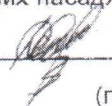
(поодинокий, груповий, куртинний)

Обсяг ушкодженої деревини на 1 гектарі (окомірно) 40 куб. метрів, у тому числі сухостійної 10 куб. метрів

Ознаки погіршення стану лісових насаджень виявив:

_____ м.лісу _____

(посада)


_____ (підпис)


Панько А.П. _____

(ініціали та прізвище)

30 06 2021 року

_____ Лісничий _____

(лісничий (помічник лісничого))


_____ (підпис)

_____ А.А.Шеремет _____

(ініціали та прізвище)

30 06 2021 року

Висновок інженера відділу (сектору) охорони і захисту лісу державного лісогосподарського (лісомисливського) підприємства або представника державного спеціалізованого лісозахисного підприємства щодо необхідності здійснення лісозахисних чи інших заходів з поліпшення санітарного стану лісів за результатами огляду санітарного стану лісової ділянки

_____ потребує срв _____

_____ Інженер ОЗЛ _____

30 06 2021 року (підпис)

_____ Ю.В.Майгун _____

(ініціали та прізвище) ПОВІДОМЛЕННЯ

про появу ознак погіршення санітарного стану лісових насаджень

ПОВІДОМЛЕННЯ
про появу ознак погіршення санітарного стану лісових насаджень

Житомирська

(Автономна Республіка Крим, область)

ДП»Оевське «ЛГ

(найменування власника лісів, постійного лісокористувача)

Лісництво Журжевицьке

урочище _____

квартал № 8

виділ № 20

ділянка № _____

площа 6,6 га

Таксаційна характеристика насадження

Скла 10Сз+Бп+Дз, вік 76 років, бонітет 1, середня висота 24м, середня діаметр 28 см, повнота 0,75 тип лісу ВЗДС рельєф рівний, експозиція _____, ґрунт _____, підріст _____, підлісок Лісопатологічна характеристика насадження

Вид пошкодження насадження (лісова пожежа, буревій, сніголам, обледеніння, відмирання та всихання дерев, захаращеність, об'їдання шкідниками хвої/листя, наявність гусені, масовий літ метеликів, опадання хвої/листя, відлущення кори на стовбурах та інші ознаки, не характерні для нормального стану дерев)

Верхівковий короїд

Ступінь пошкодження, ураження: _____ середнє _____

(поодинокі, слабке, середнє, сильне)

Вид розподілу пошкоджених дерев: _____ груповий _____

(поодинокий, груповий, куртинний)

Обсяг ушкодженої деревини на 1 гектарі (окомірно) 40 куб. метрів, у тому числі сухостійної 40 куб. метрів

Ознаки погіршення стану лісових насаджень виявив:

_____ м.лісу _____

(посада)

_____ (підпис)

Панько А.П. _____

(ініціали та прізвище)

30, 06 2021 року

_____ Лісничий _____

(лісничий (помічник лісничого))

_____ (підпис)

_____ А.А.Шеремет _____

(ініціали та прізвище)

30, 06 2021 року

Висновок інженера відділу (сектору) охорони і захисту лісу державного лісогосподарського (лісомисливського) підприємства або представника державного спеціалізованого лісозахисного підприємства щодо необхідності здійснення лісозахисних чи інших заходів з поліпшення санітарного стану лісів за результатами огляду санітарного стану лісової ділянки:

_____ потребує _____ срв _____

---ІнженерОЗЛ-----

30, 06 2021 року

(підпис)

-----Ю.В.Майгун-----

(ініціали та прізвище) ПОВІДОМЛЕННЯ

про появу ознак погіршення санітарного стану лісових насаджень

ПОВІДОМЛЕННЯ
про появу ознак погіршення санітарного стану лісових насаджень

Житомирська

(Автономна Республіка Крим, область)

ДП»Оевське «ЛГ

(найменування власника лісів, постійного лісокористувача)

Лісництво Журжевицьке

урочище _____

квартал № 23

виділ № 14

ділянка № 1

площа 0,6 га

Таксаційна характеристика насадження

Скла 9Сз1Бп+Дз, вік 75 років, бонітет 1, середня висота 24м, середня діаметр 28 см, повнота 0,7, тип лісу ВЗДС рельєф рівний, експозиція _____, ґрунт _____, підлісок _____

Лісопатологічна характеристика насадження

Вид пошкодження насадження (лісова пожежа, буревій, сніголам, обледеніння, відмирання та всихання дерев, захаращеність, об'їдання шкідниками хвої/листя, наявність гусені, масовий літ метеликів, опадання хвої/листя, відлучення кори на стовбурах та інші ознаки, не характерні для нормального стану дерев)

Бурелом та вітровал

Ступінь пошкодження, ураження: _____ середнє _____

(поодинокі, слабке, середнє, сильне)

Вид розподілу пошкоджених дерев: _____ груповий _____

(поодинокі, груповий, куртинний)

Обсяг ушкодженої деревини на 1 гектарі (окомірно) 20 куб. метрів, у тому числі сухостійної 15 куб. метрів

Ознаки погіршення стану лісових насаджень виявив:

_____ м.лісу _____

(посада)

_____ (підпис)

Демчук В.Ф. _____

(ініціали та прізвище)

30, 06 2021 року

_____ Лісничий _____

(лісничий (помічник лісничого))

_____ (підпис)

А.А.Шеремет _____

(ініціали та прізвище)

30, 06 2021 року

Висновок інженера відділу (сектору) охорони і захисту лісу державного лісогосподарського (лісомисливського) підприємства або представника державного спеціалізованого лісозахисного підприємства щодо необхідності здійснення лісозахисних чи інших заходів з поліпшення санітарного стану лісів за результатами огляду санітарного стану лісової ділянки

_____ потребує _____

_____ Інженер ОЗЛ _____

30, 06 2021 року

(підпис)

_____ Ю.В.Майгун _____

(ініціали та прізвище)

про появу ознак погіршення санітарного стану лісових насаджень

ПОВІДОМЛЕННЯ
про появу ознак погіршення санітарного стану лісових насаджень

Житомирська

(Автономна Республіка Крим, область)

ДП»Оевське «ЛГ

(найменування власника лісів, постійного лісокористувача)

Лісництво Журжевицьке

урочище _____

квартал № 23

виділ № 24

ділянка № 1

площа 0,7 га

Таксаційна характеристика насадження

Скла 8Сз1Дз1Бп+Влч+Ос, вік 56 років, бонітет 1А, середня висота 23м, середня діаметр 26 см, повнота 0,65, тип лісу СЗГДС, рельєф рівний, експозиція _____, ґрунт _____, підріст _____, підлісок _____

Лісопатологічна характеристика насадження

Вид пошкодження насадження (лісова пожежа, буревій, сніголам, обледеніння, відмирання, висихання дерев, захаращеність, об'їдання шкідниками хвої/листя, наявність гусені, масовий літ метеликів, опадання хвої/листя, відлучення кори на стовбурах та інші ознаки, не характерні для нормального стану дерев)

Бурелом та вітровал

Ступінь пошкодження, ураження: _____ середнє _____

(поодинокі, слабке, середнє, сильне)

Вид розподілу пошкоджених дерев: _____ груповий _____

(поодинокий, груповий, куртинний)

Обсяг ушкодженої деревини на 1 гектарі (окомірно) 20 куб. метрів, у тому числі сухостійної 10 куб. метрів

Ознаки погіршення стану лісових насаджень виявив:

_____ м.лісу _____

(посада)

_____ (підпис)

Демчук В.Ф. _____

(ініціали та прізвище)

30, 06 2021 року

_____ Лісничий _____

(лісничий (помічник лісничого))

_____ (підпис)

А.А.Шеремет _____

(ініціали та прізвище)

30, 06 2021 року

Висновок інженера відділу (сектору) охорони і захисту лісу державного лісогосподарського (лісомисливського) підприємства або представника державного спеціалізованого лісозахисного підприємства щодо необхідності здійснення лісозахисних чи інших заходів з поліпшення санітарного стану лісів за результатами огляду санітарного стану лісової ділянки

_____ потребує срв _____

_____ Інженер ОЗЛ _____

30, 06 2021 року

(підпис)

_____ Ю.В.Майгун _____

(ініціали та прізвище)

про появу ознак погіршення санітарного стану лісових насаджень

ПОВІДОМЛЕННЯ
про появу ознак погіршення санітарного стану лісових насаджень

Житомирська

(Автономна Республіка Крим, область)

ДП»Оевське «ЛГ

(найменування власника лісів, постійного лісокористувача)

Лісництво Журжевицьке

урочище _____

квартал № 23

виділ № 55

ділянка № 1

площа 1,7 га

Таксаційна характеристика насадження

Скла 9Сз1Бп, вік 58 років, бонітет 1, середня висота 21м, середня діаметр 20 см, повнота 0,65 тип лісу В2ДС рельєф рівний, експозиція _____, ґрунт _____, підріст _____, підлісок Лісопатологічна характеристика насадження

Вид пошкодження насадження (лісова пожежа, буревій, сніголам, обледеніння, відмирання та всихання дерев, захаращеність, об'їдання шкідниками хвої/листя, наявність гусені, масовий літ метеликів, опадання хвої/листя, відлущення кори на стовбурах та інші ознаки, не характерні для нормального стану дерев)

Бурелом та вітровал

Ступінь пошкодження, ураження: _____ середнє _____

(поодинокі, слабке, середнє, сильне)

Вид розподілу пошкоджених дерев: _____ груповий _____

(поодинокі, груповий, куртинний)

Обсяг ушкодженої деревини на 1 гектарі (окомірно) 35 куб. метрів, у тому числі сухостійної 5 куб. метрів

Ознаки погіршення стану лісових насаджень виявив:

_____ м.лісу _____

(посада)

(підпис)

Демчук В.Ф. _____

(ініціали та прізвище)

30, 06 2021 року

_____ Лісничий _____

(лісничий (помічник лісничого))

(підпис)

_____ А.А.Шеремет _____

(ініціали та прізвище)

30 06 2021 року

Висновок інженера відділу (сектору) охорони і захисту лісу державного лісгосподарського (лісомисливського) підприємства або представника державного спеціалізованого лісозахисного підприємства щодо необхідності здійснення лісозахисних чи інших заходів з поліпшення санітарного стану лісів за результатами огляду санітарного стану лісової ділянки:

_____ потребує срв _____

---Інженер ОЗЛ--- _____

30 06 2021 року

(підпис)

-----Ю.В.Майгун-----

(ініціали та прізвище)

ПОВІДОМЛЕННЯ
про появу ознак погіршення санітарного стану лісових насаджень

ПОВІДОМЛЕННЯ
про появу ознак погіршення санітарного стану лісових насаджень

Житомирська

(Автономна Республіка Крим, область)

ДП»Оевське «ЛГ

(найменування власника лісів, постійного лісокористувача)

Лісництво Журжевицьке

урочище _____

квартал № 23

виділ № 57

ділянка № _____

площа 4,0 га

Таксаційна характеристика насадження

Скла 10Сз+Бп, вік 55 років, бонітет 1, середня висота 21м, середня діаметр 24 см, повнота 0,8 тип лісу ВЗДС рельєф рівний, експозиція _____, ґрунт _____, підріст _____, підлісок Лісопатологічна характеристика насадження

Вид пошкодження насадження (лісова пожежа, буревій, сніголам, обледеніння, відмирання та всихання дерев, захаращеність, об'їдання шкідниками хвої/листя, наявність гусені, масовий літ метеликів, опадання хвої/листя, відлущення кори на стовбурах та інші ознаки, не характерні для нормального стану дерев)

Бурелом та вітровал

Ступінь пошкодження, ураження: _____ середнє _____

(поодинокі, слабке, середнє, сильне)

Вид розподілу пошкоджених дерев: _____ груповий _____

(поодинокий, груповий, куртинний)

Обсяг ушкодженої деревини на 1 гектарі (окомірно) 20 куб. метрів, у тому числі сухостійної 5 куб. метрів

Ознаки погіршення стану лісових насаджень виявив:

_____ м.лісу _____

(посада)

_____ (підпис)

Демчук В.Ф., _____

(ініціали та прізвище)

30, 06 2021 року

_____ Лісничий _____

(лісничий (помічник лісничого))

_____ (підпис)

_____ А.А.Шеремет _____

(ініціали та прізвище)

30, 06 2021 року

Висновок інженера відділу (сектору) охорони і захисту лісу державного лісгосподарського (лісомисливського) підприємства або представника державного спеціалізованого лісозахисного підприємства щодо необхідності здійснення лісозахисних чи інших заходів з поліпшення санітарного стану лісів за результатами огляду санітарного стану лісової ділянки:

_____ потребує _____

_____ --ІнженерОЗЛ-----

30, 06 2021 року

(підпис)

_____ --Ю.В.Майгун-----

(ініціали та прізвище)

про появу ознак погіршення санітарного стану лісових насаджень

ПОВІДОМЛЕННЯ
про появу ознак погіршення санітарного стану лісових насаджень

Житомирська

(Автономна Республіка Крим, область)

ДП»Оевське «ЛГ

(найменування власника лісів, постійного лісокористувача)

Лісництво Журжевицьке

урочище _____

квартал № 24

виділ № 8

ділянка № _____

площа 1,6 га

Таксаційна характеристика насадження

Скла 10Сз+Бп, вік 59 років, бонітет 1, середня висота 22м, середня діаметр 24 см, повнота 0,8 тип лісу ВЗДС рельєф рівний, експозиція _____, ґрунт _____, підріст _____
підлісок Лісопатологічна характеристика насадження

Вид пошкодження насадження (лісова пожежа, буревій, сніголам, обледеніння, відмирання та всихання дерев, захаращеність, об'їдання шкідниками хвої/листя, наявність гусені, масовий літ метеликів, опадання хвої/листя, відлущення кори на стовбурах та інші ознаки, не характерні для нормального стану дерев)

Бурелом та вітровал

Ступінь пошкодження, ураження: _____ середис _____

(поодинокі, слабкі, середні, сильні)

Вид розподілу пошкоджених дерев: _____ **груповий** _____

(поодинокі, груповий, куртинний)

Обсяг ушкодженої деревини на 1 гектарі (околірно) 25 куб. метрів, у тому числі сухостійної 10 куб. метрів

Ознаки погіршення стану лісових насаджень виявив:

_____ м.лісу _____

(посада)

(підпис)

Демчук В.Ф. _____

(ініціали та прізвище)

30, 06 2021 року

_____ Лісничий _____

(лісничий (помічник лісничого)

(підпис)

_____ А.А.Шеремет _____

(ініціали та прізвище)

30 06 2021 року

Висновок інженера відділу (сектору) охорони і захисту лісу державного лісгосподарського (лісомисливського) підприємства або представника державного спеціалізованого лісозахисного підприємства щодо необхідності здійснення лісозахисних чи інших заходів з поліпшення санітарного стану лісів за результатами огляду санітарного стану лісової ділянки:

потребує срв

---Інженер ОЗЛ---

30 06 2021 року

(підпис)

-----Ю.В.Майгун-----

(ініціали та прізвище)

про появу ознак погіршення санітарного стану лісових насаджень

ПОВІДОМЛЕННЯ
про появу ознак погіршення санітарного стану лісових насаджень

Житомирська

(Автономна Республіка Крим, область)

ДП»Оевське «ЛГ

(найменування власника лісів, постійного лісокористувача)

Лісництво Журжевицьке

урочище _____

квартал № 29

виділ № 19

ділянка № 1

площа 6,5 га

Таксаційна характеристика насадження

Скла 10Сз+Бп, вік 62 років, бонітет 1, середня висота 23м, середня діаметр 26 см, повнота 0,8 тип лісу В2ДС рельєф рівний, експозиція _____, ґрунт _____, підріст _____
підлісок Лісопатологічна характеристика насадження

Вид пошкодження насадження (лісова пожежа, буревій, сніголам, обледеніння, відмирання та висихання дерев, захаращеність, об'їдання шкідниками хвої/листя, наявність гусені, масовий літ метеликів, опадання хвої/листя, відлущення кори на стовбурах та інші ознаки, не характерні для нормального стану дерев)

Верхівковий короїд

Ступінь пошкодження, ураження: _____ середнє _____

(поодинокі, слабке, середнє, сильне)

Вид розподілу пошкоджених дерев: _____ груповий _____

(поодинокий, груповий, куртинний)

Обсяг ушкодженої деревини на 1 гектарі (окомірно) 30 куб. метрів, у тому числі сухостійної 30 куб. метрів

Ознаки погіршення стану лісових насаджень виявив:

_____ м.лісу _____

(посада)

30, 06 2021 року

_____ Лісничий _____

(лісничий (помічник лісничого)

30 06 2021 року

(підпис)

(підпис)

Демчук В.Ф. _____

(ініціали та прізвище)

_____ А.А.Шеремет _____

(ініціали та прізвище)

Висновок інженера відділу (сектору) охорони і захисту лісу державного лісогосподарського (лісомисливського) підприємства або представника державного спеціалізованого лісозахисного підприємства щодо необхідності здійснення лісозахисних чи інших заходів з поліпшення санітарного стану лісів за результатами огляду санітарного стану лісової ділянки

_____ потребує срв _____

---Інженер ОЗЛ-----

30 06 2021 року

(підпис)

про появу ознак погіршення санітарного стану лісових насаджень

-----Ю.В.Майгун-----

(ініціали та прізвище) ПОВІДОМЛЕННЯ

ПОВІДОМЛЕННЯ
про появу ознак погіршення санітарного стану лісових насаджень

Житомирська

(Автономна Республіка Крим, область)

ДП»Оевське «ЛГ

(найменування власника лісів, постійного лісокористувача)

Лісництво Журжевицьке

урочище _____

квартал № 29

виділ № 19

ділянка № 2

площа 8,1 га

Таксаційна характеристика насадження

Скла 10Сз+Бп, вік 62 років, бонітет 1, середня висота 23м, середня діаметр 26 см, повнота 0,8 тип лісу В2ДС рельєф рівний, експозиція _____, ґрунт _____, підріст _____, підлісок Лісопатологічна характеристика насадження

Вид пошкодження насадження (лісова пожежа, буревій, сніголам, обледеніння, відмирання та всихання дерев, захаращеність, об'їдання шкідниками хвої/листя, наявність гусені, масовий літ метеликів, опадання хвої/листя, відлущення кори на стовбурах та інші ознаки, не характерні для нормального стану дерев)

Верхівковий короїд

Ступінь пошкодження, ураження: _____ середнє _____

(поодинокі, слабке, середнє, сильне)

Вид розподілу пошкоджених дерев: _____ груповий _____

(поодинокі, груповий, куртинний)

Обсяг ушкодженої деревини на 1 гектарі (окомірно) 30 куб. метрів, у тому числі сухостійної 30 куб. метрів

Ознаки погіршення стану лісових насаджень виявив:

_____ м.лісу _____

(посада)

30, 06 2021 року

_____ (підпис)

Демчук В.Ф., _____

(ініціали та прізвище)

_____ Лісничий _____

(лісничий (помічник лісничого)

30, 06 2021 року

_____ (підпис)

_____ А.А.Шеремет _____

(ініціали та прізвище)

Висновок інженера відділу (сектору) охорони і захисту лісу державного лісгосподарського (лісомисливського) підприємства або представника державного спеціалізованого лісозахисного підприємства щодо необхідності здійснення лісозахисних чи інших заходів з поліпшення санітарного стану лісів за результатами огляду санітарного стану лісової ділянки:

_____ потребує срв _____

---Інженер ОЗЛ-----

30, 06 2021 року

(підпис)

про появу ознак погіршення санітарного стану лісових насаджень

-----Ю.В.Майгун-----

(ініціали та прізвище) ПОВІДОМЛЕННЯ

ПОВІДОМЛЕННЯ
про появу ознак погіршення санітарного стану лісових насаджень

Житомирська

(Автономна Республіка Крим, область)

ДП "Олевське лісове господарство"

(найменування власника лісів, постійного лісокористувача)

Лісництво Олевське урочище _____
квартал № 5 виділ № 40 ділянка № 1 площа 0,1 га

Таксаційна характеристика насадження

Склад 10Сз+Бп, вік 21 років, бонітет 1А, середній діаметр 12 см, середня висота 10 м, повнота 0,80, тип лісу А2С, рельєф рівнинний, експозиція _____, ґрунт _____, підріст _____, підлісок _____

Лісопатологічна характеристика насадження

Вид пошкодження насадження (лісова пожежа, буревій, сніголам, обледеніння, відмирання та всихання дерев, захаращеність, об'їдання шкідниками хвої/листя, наявність гусені, масовий літ метеликів, опадання хвої/листя, відлущення кори на стовбурах та інші ознаки, не характерні для нормального стану дерев)

Вітровал, Буревій

Ступінь пошкодження, ураження: _____ середнє _____
(поодинокі, слабке, середнє, сильне)

Вид розподілу пошкоджених дерев: _____ куртинний _____
(поодинокі, груповий, куртинний)

Обсяг ушкодженої деревини на 1 гектарі (окомірно) 30 куб. метрів, у тому числі сухостійної 20 куб. метрів

Ознаки погіршення стану лісових насаджень виявив:

Ст.м.л.ІІ м.д.

(посада)

(підпис)

О.С. Люшенко

(ініціали та прізвище)

28 06 2021 року

Лісничий

(лісничий (помічник лісничого))

(підпис)

П.С. Яценко

(ініціали та прізвище)

29 06 2021 року

Висновок інженера відділу (сектору) охорони і захисту лісу державного лісогосподарського (лісомисливського) підприємства або представника державного спеціалізованого лісозахисного підприємства щодо необхідності здійснення лісозахисних чи інших заходів з поліпшення санітарного стану лісів за результатами огляду санітарного стану лісової ділянки:

Потребує проведення СРВ

Інженер ОЗЛ

(посада)

(підпис)

Ю.В. Майгун

(ініціали та прізвище)

30 06 2021 року

ПОВІДОМЛЕННЯ
про появу ознак погіршення санітарного стану лісових насаджень

Житомирська
(Автономна Республіка Крим, область)

ДП "Олевське лісове господарство"

(найменування власника лісів, постійного лісокористувача)

Лісництво Олевське урочище _____
квартал № 5 виділ № 59 ділянка № 1 площа 0,5 га

Таксаційна характеристика насадження

Склад 8Дз1Бп1Ос+Влч+Сз+Яле, вік 60 років, бонітет 2, середній діаметр 20 см,
середня висота 18 м, повнота 0,70, тип лісу СЗГДС, рельєф рівнинний,
експозиція _____, ґрунт _____, підріст _____, підлісок _____

Лісопатологічна характеристика насадження

Вид пошкодження насадження (лісова пожежа, буревій, сніголам, обледеніння, відмирання та всихання дерев, захаращеність, об'їдання шкідниками хвої/листя, наявність гусені, масовий літ метеликів, опадання хвої/листя, відлущення кори на стовбурах та інші ознаки, не характерні для нормального стану дерев)

Вітровал, Буревій

Ступінь пошкодження, ураження: середнє
(поодинокі, слабке, середнє, сильне)

Вид розподілу пошкоджених дерев: куртинний
(поодинокі, груповий, куртинний)

Обсяг ушкодженої деревини на 1 гектарі (окомірно) 22 куб. метрів, у тому числі
сухостійної 18 куб. метрів

Ознаки погіршення стану лісових насаджень виявив:

Ст.м.л.ІІ м.д.

(посада)

28 06 2021 року

(підпис)

О.С. Люшенко

(ініціали та прізвище)

Лісничий

(лісничий (помічник лісничого))

29 06 2021 року

(підпис)

П.С. Яценко

(ініціали та прізвище)

Висновок інженера відділу (сектору) охорони і захисту лісу державного лісгосподарського (лісомисливського) підприємства або представника державного спеціалізованого лісозахисного підприємства щодо необхідності здійснення лісозахисних чи інших заходів з поліпшення санітарного стану лісів за результатами огляду санітарного стану лісової ділянки:

Потребує проведення СРВ

Інженер ОЗЛ

(посада)

30 06 2021 року

(підпис)

Ю.В.Майгун

(ініціали та прізвище)

ПОВІДОМЛЕННЯ
про появу ознак погіршення санітарного стану лісових насаджень

Житомирська

(Автономна Республіка Крим, область)

ДП "Олевське лісове господарство"

(найменування власника лісів, постійного лісокористувача)

Лісництво Олевське урочище _____
квартал № 5 виділ № 62 ділянка № 1 площа 0,7 га

Таксаційна характеристика насадження

Склад 4Дз3Сз3Бп+Ос+Яле, вік 56 років, бонітет 1, середній діаметр 24 см,
середня висота 19 м, повнота 0,75, тип лісу СЗГДС, рельєф рівнинний,
експозиція _____, ґрунт _____, підріст _____, підлісок _____

Лісопатологічна характеристика насадження

Вид пошкодження насадження (лісова пожежа, буревій, сніголам, обледеніння, відмирання та всихання дерев, захаращеність, об'їдання шкідниками хвої/листя, наявність гусені, масовий літ метеликів, опадання хвої/листя, відлучення кори на стовбурах та інші ознаки, не характерні для нормального стану дерев)

Вітровал, Буревій _____

Ступінь пошкодження, ураження: середнє
(поодинокі, слабке, середнє, сильне)

Вид розподілу пошкоджених дерев: куртинний
(поодинокі, груповий, куртинний)

Обсяг ушкодженої деревини на 1 гектарі (окомірно) 67 куб. метрів, у тому числі
сухостійної 50 куб. метрів

Ознаки погіршення стану лісових насаджень виявив:

Ст.м.л.ІІ м.д.

(посада)

28 06 2021 року

(підпис)

О.С. Люшенко

(ініціали та прізвище)

Лісничий

(лісничий (помічник лісничого))

29 06 2021 року

(підпис)

П.С. Яценко

(ініціали та прізвище)

Висновок інженера відділу (сектору) охорони і захисту лісу державного лісогосподарського (лісомисливського) підприємства або представника державного спеціалізованого лісозахисного підприємства щодо необхідності здійснення лісозахисних чи інших заходів з поліпшення санітарного стану лісів за результатами огляду санітарного стану лісової ділянки:

Потребує проведення СРВ

Інженер ОЗЛ

(посада)

30 06 2021 року

(підпис)

Ю.В.Майгун

(ініціали та прізвище)

ПОВІДОМЛЕННЯ
про появу ознак погіршення санітарного стану лісових насаджень

Житомирська

(Автономна Республіка Крим, область)

ДП "Олевське лісове господарство"

(найменування власника лісів, постійного лісокористувача)

Лісництво Олевське урочище _____
квартал № 5 виділ № 63 ділянка № 1 площа 0,6 га

Таксаційна характеристика насадження

Склад 6Сз1Бп1Дз1Яле1Ос, вік 62 років, бонітет 1, середній діаметр 32 см,
середня висота 23 м, повнота 0,80, тип лісу С2ГДС, рельєф рівнинний,
експозиція _____, ґрунт _____, підріст _____, підлісок _____

Лісопатологічна характеристика насадження

Вид пошкодження насадження (лісова пожежа, буревій, сніголам, обледеніння, відмирання та всихання дерев, захаращеність, об'їдання шкідниками хвої/листя, наявність гусені, масовий літ метеликів, опадання хвої/листя, відлущення кори на стовбурах та інші ознаки, не характерні для нормального стану дерев)

Вітровал, Буревій

Ступінь пошкодження, ураження: середнє
(поодинокі, слабке, середнє, сильне)

Вид розподілу пошкоджених дерев: куртинний
(поодинокі, груповий, куртинний)

Обсяг ушкодженої деревини на 1 гектарі (окомірно) 35 куб. метрів, у тому числі
сухостійної 32 куб. метрів

Ознаки погіршення стану лісових насаджень виявив:

Ст.м.л.ІІ м.д. М О.С. Люшенко
(посада) (підпис) (ініціали та прізвище)
28 06 2021 року

Лісничий П.С. Яценко
(лісничий (помічник лісничого)) (підпис) (ініціали та прізвище)
29 06 2021 року

Висновок інженера відділу (сектору) охорони і захисту лісу державного лісогосподарського (лісомисливського) підприємства або представника державного спеціалізованого лісозахисного підприємства щодо необхідності здійснення лісозахисних чи інших заходів з поліпшення санітарного стану лісів за результатами огляду санітарного стану лісової ділянки:

Потребує проведення СРВ

Інженер ОЗЛ Ю.В. Майгун
(посада) (підпис) (ініціали та прізвище)
30 06 2021 року

ПОВІДОМЛЕННЯ
про появу ознак погіршення санітарного стану лісових насаджень

Житомирська

(Автономна Республіка Крим, область)

ДП "Олевське лісове господарство"

(найменування власника лісів, постійного лісокористувача)

Лісництво Олевське урочище _____
квартал № 6 виділ № 27 ділянка № 1 площа 1,5 га

Таксаційна характеристика насадження

Склад 10Сз+Бп, вік 70 років, бонітет 1, середній діаметр 24 см, середня висота 23 м, повнота 0,75, тип лісу ВЗДС, рельєф рівнинний, експозиція _____, ґрунт _____, підріст _____, підлісок _____

Лісопатологічна характеристика насадження

Вид пошкодження насадження (лісова пожежа, буревій, сніголам, обледеніння, відмирання та всихання дерев, захаращеність, об'їдання шкідниками хвої/листя, наявність гусені, масовий літ метеликів, опадання хвої/листя, відлущення кори на стовбурах та інші ознаки, не характерні для нормального стану дерев)

Вітровал, Буревій

Ступінь пошкодження, ураження: _____

середнє

(поодинокі, слабке, середнє, сильне)

Вид розподілу пошкоджених дерев: _____

куртинний

(поодинокі, груповий, куртинний)

Обсяг ушкодженої деревини на 1 гектарі (окомірно) 10 куб. метрів, у тому числі сухостійної 6 куб. метрів

Ознаки погіршення стану лісових насаджень виявив:

Ст.м.л.ІІ м.д.

(посада)

(підпис)

О.С. Люшенко

(ініціали та прізвище)

28 06 2021 року

Лісничий

(лісничий (помічник лісничого))

(підпис)

П.С. Яценко

(ініціали та прізвище)

29 06 2021 року

Висновок інженера відділу (сектору) охорони і захисту лісу державного лісогосподарського (лісомисливського) підприємства або представника державного спеціалізованого лісозахисного підприємства щодо необхідності здійснення лісозахисних чи інших заходів з поліпшення санітарного стану лісів за результатами огляду санітарного стану лісової ділянки:

Потребує проведення СРВ

Інженер ОЗЛ

(посада)

(підпис)

Ю.В.Майгун

(ініціали та прізвище)

30 06 2021 року

ПОВІДОМЛЕННЯ
про появу ознак погіршення санітарного стану лісових насаджень

Житомирська

(Автономна Республіка Крим, область)

ДП "Олевське лісове господарство"

(найменування власника лісів, постійного лісокористувача)

Лісництво Олевське урочище _____
квартал № 7 виділ № 6 ділянка № _____ площа 1,2 га

Таксаційна характеристика насадження

Склад 10Сз+Бп, вік 65 років, бонітет 2, середній діаметр 22 см, середня висота 19 м, повнота 0,80, тип лісу ВЗДС, рельєф рівнинний, експозиція _____, ґрунт _____, підріст _____, підлісок _____

Лісопатологічна характеристика насадження

Вид пошкодження насадження (лісова пожежа, буревій, сніголам, обледеніння, відмирання та всихання дерев, захаращеність, об'їдання шкідниками хвої/листя, наявність гусені, масовий літ метеликів, опадання хвої/листя, відлущення кори на стовбурах та інші ознаки, не характерні для нормального стану дерев)

Вітровал, Буревій

Ступінь пошкодження, ураження: середнє
(поодинокі, слабке, середнє, сильне)

Вид розподілу пошкоджених дерев: куртинний
(поодинокий, груповий, куртинний)

Обсяг ушкодженої деревини на 1 гектарі (окомірно) 3 куб. метрів, у тому числі сухостійної 3 куб. метрів

Ознаки погіршення стану лісових насаджень виявив:

Ст.м.л.ІІ м.д. МЦ О.С. Люшенко
(посада) (підпис) (ініціали та прізвище)
28 06 2021 року

Лісничий П.С. Яценко
(лісничий (помічник лісничого)) (підпис) (ініціали та прізвище)
29 06 2021 року

Висновок інженера відділу (сектору) охорони і захисту лісу державного лісогосподарського (лісомисливського) підприємства або представника державного спеціалізованого лісозахисного підприємства щодо необхідності здійснення лісозахисних чи інших заходів з поліпшення санітарного стану лісів за результатами огляду санітарного стану лісової ділянки:

Потребує проведення СРВ

Інженер ОЗЛ Ю.В. Майгун
(посада) (підпис) (ініціали та прізвище)
30 06 2021 року

ПОВІДОМЛЕННЯ
про появу ознак погіршення санітарного стану лісових насаджень

Житомирська

(Автономна Республіка Крим, область)

ДП "Олевське лісове господарство"

(найменування власника лісів, постійного лісокористувача)

Лісництво Олевське урочище _____
квартал № 7 виділ № 16 ділянка № 1 площа 0,6 га

Таксаційна характеристика насадження

Склад 9Сз1Бп, вік 100 років, бонітет 2, середній діаметр 40 см, середня висота 26 м, повнота 0,60, тип лісу ВЗДС, рельєф рівнинний, експозиція _____, ґрунт _____, підріст _____, підлісок _____

Лісопатологічна характеристика насадження

Вид пошкодження насадження (лісова пожежа, буревій, сніголам, обледеніння, відмирання та всихання дерев, захаращеність, об'їдання шкідниками хвої/листя, наявність гусені, масовий літ метеликів, опадання хвої/листя, відлущення кори на стовбурах та інші ознаки, не характерні для нормального стану дерев)

Вітровал, Буревій

Ступінь пошкодження, ураження: _____
_____ середнє _____
(поодинокі, слабке, середнє, сильне)

Вид розподілу пошкоджених дерев: _____
_____ куртинний _____
(поодинокий, груповий, куртинний)

Обсяг ушкодженої деревини на 1 гектарі (окомірно) 47 куб. метрів, у тому числі сухостійної 35 куб. метрів

Ознаки погіршення стану лісових насаджень виявив:

Ст.м.л.ІІ м.д. _____ О.С. Люшенко
(посада) _____ (підпис) _____
(ініціали та прізвище)
28 06 2021 року

Лісничий _____ П.С. Яценко
(лісничий (помічник лісничого) _____ (підпис) _____
(ініціали та прізвище)
29 06 2021 року

Висновок інженера відділу (сектору) охорони і захисту лісу державного лісогосподарського (лісомисливського) підприємства або представника державного спеціалізованого лісозахисного підприємства щодо необхідності здійснення лісозахисних чи інших заходів з поліпшення санітарного стану лісів за результатами огляду санітарного стану лісової ділянки:

Потребує проведення СРВ

Інженер ОЗЛ _____ Ю.В. Майгун
(посада) _____ (підпис) _____
(ініціали та прізвище)
30 06 2021 року

ПОВІДОМЛЕННЯ
про появу ознак погіршення санітарного стану лісових насаджень

Житомирська
(Автономна Республіка Крим, область)

ДП "Олевське лісове господарство"

(найменування власника лісів, постійного лісокористувача)

Лісництво Олевське
квартал № 29 виділ № 3

урочище _____
ділянка № 1 площа 0,7 га

Таксаційна характеристика насадження

Склад 7Дз1Сз2Бп+Гз, вік 140 років, бонітет 2, середній діаметр 46 см, середня висота 28 м, повнота 0,60, тип лісу СЗГД, рельєф рівнинний, експозиція _____, ґрунт _____, підріст _____, підлісок _____

Лісопатологічна характеристика насадження

Вид пошкодження насадження (лісова пожежа, буревій, сніголам, обледеніння, відмирання та всихання дерев, захаращеність, об'їдання шкідниками хвої/листя наявність гусені, масовий літ метеликів, опадання хвої/листя, відлущення кори на стовбурах та інші ознаки, не характерні для нормального стану дерев)

Вітровал, Буревій

Ступінь пошкодження, ураження: _____ середнє
(поодинокі, слабке, середнє, сильне)

Вид розподілу пошкоджених дерев: _____ куртинний
(поодинокий, груповий, куртинний)

Обсяг ушкодженої деревини на 1 гектарі (окомірно) 30 куб. метрів, у тому числі сухостійної 27 куб. метрів

Ознаки погіршення стану лісових насаджень виявив:

Ст.м.л.ІІ м.д.

(посада)

(підпис)

О.С. Люшенко

(ініціали та прізвище)

28 06 2021 року

Лісничий

(лісничий (помічник лісничого))

29 06 2021 року

Висновок інженера відділу (сектору) охорони і захисту лісу державного лісогосподарського (лісомисливського) підприємства або представника державного спеціалізованого лісозахисного підприємства щодо необхідності здійснення лісозахисних чи інших заходів з поліпшення санітарного стану лісів за результатами огляду санітарного стану лісової ділянки:

Потребує проведення СРВ

Інженер ОЗЛ

(посада)

30 06 2021 року

(підпис)

Ю.В.Майгун

(ініціали та прізвище)

ПОВІДОМЛЕННЯ
про появу ознак погіршення санітарного стану лісових насаджень

Житомирська

(Автономна Республіка Крим, область)

ДП "Олевське лісове господарство"

(найменування власника лісів, постійного лісокористувача)

Лісництво Олевське урочище _____
квартал № 37 виділ № 23 ділянка № 1 площа 1,0 га

Таксаційна характеристика насадження

Склад 9Дз1Сз+Бп+Гз, вік 140 років, бонітет 2, середній діаметр 48 см, середня висота 28 м, повнота 0,60, тип лісу СЗГДС, рельєф рівнинний, експозиція _____, ґрунт _____, підріст _____, підлісок _____

Лісопатологічна характеристика насадження

Вид пошкодження насадження (лісова пожежа, буревій, сніголам, обледеніння, відмирання та всихання дерев, захаращеність, об'їдання шкідниками хвої/листя, наявність гусені, масовий літ метеликів, опадання хвої/листя, відлущення кори на стовбурах та інші ознаки, не характерні для нормального стану дерев)

Вітровал, Буревій

Ступінь пошкодження, ураження: середнє
(поодинокі, слабке, середнє, сильне)

Вид розподілу пошкоджених дерев: куртинний
(поодинокий, груповий, куртинний)

Обсяг ушкодженої деревини на 1 гектарі (окомірно) 41 куб. метрів, у тому числі сухостійної 41 куб. метрів

Ознаки погіршення стану лісових насаджень виявив:

Ст.м.л.ІІ м.д.

(посада)

28 06 2021 року

(підпис)

О.С. Люшенко

(ініціали та прізвище)

Лісничий

(лісничий (помічник лісничого))

29 06 2021 року

(підпис)

П.С. Яценко

(ініціали та прізвище)

Висновок інженера відділу (сектору) охорони і захисту лісу державного лісгосподарського (лісомисливського) підприємства або представника державного спеціалізованого лісозахисного підприємства щодо необхідності здійснення лісозахисних чи інших заходів з поліпшення санітарного стану лісів за результатами огляду санітарного стану лісової ділянки:

Потребує проведення СРВ

Інженер ОЗЛ

(посада)

30 06 2021 року

(підпис)

Ю.В. Майгун

(ініціали та прізвище)

ПОВІДОМЛЕННЯ
про появу ознак погіршення санітарного стану лісових насаджень

Житомирська

(Автономна Республіка Крим, область)

ДП "Олевське лісове господарство"

(найменування власника лісів, постійного лісокористувача)

Лісництво Олевське урочище _____
квартал № 44 виділ № 2 ділянка № 1 площа 1,4 га

Таксаційна характеристика насаджень

Склад 7Дз1Сз1Гз1Бп, вік 140 років, бонітет 2, середній діаметр 36 см, середня висота 28 м, повнота 0,60, тип лісу СЗГД, рельєф рівнинний, експозиція _____, ґрунт _____, підріст _____, підлісок _____

Лісопатологічна характеристика насаджень

Вид пошкодження насаджень (лісова пожежа, буревій, сніголам, обледеніння, відмирання та всихання дерев, захаращеність, об'їдання шкідниками хвої/листя, наявність гусені, масовий літ метеликів, опадання хвої/листя, відлущення кори на стовбурах та інші ознаки, не характерні для нормального стану дерев)

Вітровал, Буревій

Ступінь пошкодження, ураження: середнє
(поодинокі, слабке, середнє, сильне)

Вид розподілу пошкоджених дерев: куртинний
(поодинокі, груповий, куртинний)

Обсяг ушкодженої деревини на 1 гектарі (окомірно) 25 куб. метрів, у тому числі сухостійної 25 куб. метрів

Ознаки погіршення стану лісових насаджень виявив:

Ст.м.л.ІІ м.д.

(посада)

(підпис)

О.С. Люшенко

(ініціали та прізвище)

28 06 2021 року

Лісничий

(лісничий (помічник лісничого))

(підпис)

П.С. Яценко

(ініціали та прізвище)

29 06 2021 року

Висновок інженера відділу (сектору) охорони і захисту лісу державного лісгосподарського (лісомисливського) підприємства або представника державного спеціалізованого лісозахисного підприємства щодо необхідності здійснення лісозахисних чи інших заходів з поліпшення санітарного стану лісів за результатами огляду санітарного стану лісової ділянки:

Потребує проведення СРВ

Інженер ОЗЛ

(посада)

(підпис)

Ю.В. Майгун

(ініціали та прізвище)

30 06 2021 року

ПОВІДОМЛЕННЯ
про появу ознак погіршення санітарного стану лісових насаджень

Житомирська
(Автономна Республіка Крим, область)

ДП "Олевське лісове господарство"
(найменування власника лісів, постійного лісокористувача)

Лісництво Олевське урочище _____
квартал № 75 виділ № 8 ділянка № 1 площа 0,9 га

Таксаційна характеристика насадження

Склад 8Дз1Влч1Сз, вік 151 років, бонітет 2, середній діаметр 44 см, середня висота 27 м, повнота 0,50, тип лісу С2ГДС, рельєф рівнинний, експозиція _____, ґрунт _____, підріст _____, підлісок _____

Лісопатологічна характеристика насадження

Вид пошкодження насадження (лісова пожежа, буревій, сніголам, обледеніння, відмирання та всихання дерев, захаращеність, об'їдання шкідниками хвої/листя, наявність гусені, масовий літ метеликів, опадання хвої/листя, відлущення кори на стовбурах та інші ознаки, не характерні для нормального стану дерев)

Вітровал, Буревій

Ступінь пошкодження, ураження: середнє
(поодиноке, слабе, середнє, сильне)

Вид розподілу пошкоджених дерев: куртинний
(поодинокий, груповий, куртинний)

Обсяг ушкодженої деревини на 1 гектарі (окомірно) 30 куб. метрів, у тому числі сухостійної 27 куб. метрів

Ознаки погіршення стану лісових насаджень виявив:

Ст.м.л.ІІІ м.д.

(посада)

(підпис)

В.В. Романчук

(ініціали та прізвище)

28 06 2021 року

Лісничий

(лісничий (помічник лісничого))

(підпис)

П.С. Яценко

(ініціали та прізвище)

29 06 2021 року

Висновок інженера відділу (сектору) охорони і захисту лісу державного лісгосподарського (лісомисливського) підприємства або представника державного спеціалізованого лісозахисного підприємства щодо необхідності здійснення лісозахисних чи інших заходів з поліпшення санітарного стану лісів за результатами огляду санітарного стану лісової ділянки:

Потребує проведення СРВ

Інженер ОЗЛ

(посада)

(підпис)

Ю.В. Майгун

(ініціали та прізвище)

30 06 2021 року

ПОВІДОМЛЕННЯ
про появу ознак погіршення санітарного стану лісових насаджень

Житомирська

(Автономна Республіка Крим, область)

ДП "Олевське лісове господарство"

(найменування власника лісів, постійного лісокористувача)

Лісництво Олевське урочище _____
квартал № 78 виділ № 23 ділянка № 1 площа 0,6 га

Таксаційна характеристика насадження

Склад 7Сз2Бп1Ос+Дз, вік 95 років, бонітет 2, середній діаметр 32 см, середня висота 25 м, повнота 0,70, тип лісу ВЗДСА, рельєф рівнинний, експозиція _____, ґрунт _____, підріст _____, підлісок _____

Лісопатологічна характеристика насадження

Вид пошкодження насадження (лісова пожежа, буревій, сніголам, обледеніння, відмирання та всихання дерев, захаращеність, об'їдання шкідниками хвої/листя, наявність гусені, масовий літ метеликів, опадання хвої/листя, відлущення кори на стовбурах та інші ознаки, не характерні для нормального стану дерев)

Вітровал, Буревій

Ступінь пошкодження, ураження: середнє
(поодинокі, слабке, середнє, сильне)

Вид розподілу пошкоджених дерев: куртинний
(поодинокий, груповий, куртинний)

Обсяг ушкодженої деревини на 1 гектарі (окомірно) 15 куб. метрів, у тому числі сухостійної 15 куб. метрів

Ознаки погіршення стану лісових насаджень виявив:

Ст.м.л.ІІІ м.д.

(посада)

(підпис)

В.В. Романчук

(ініціали та прізвище)

28 06 2021 року

Лісничий

(лісничий (помічник лісничого))

(підпис)

П.С. Яценко

(ініціали та прізвище)

29 06 2021 року

Висновок інженера відділу (сектору) охорони і захисту лісу державного лісгосподарського (лісомисливського) підприємства або представника державного спеціалізованого лісозахисного підприємства щодо необхідності здійснення лісозахисних чи інших заходів з поліпшення санітарного стану лісів за результатами огляду санітарного стану лісової ділянки:

Потребує проведення СРВ

Інженер ОЗЛ

(посада)

(підпис)

Ю.В. Майгун

(ініціали та прізвище)

30 06 2021 року

ПОВІДОМЛЕННЯ
про появу ознак погіршення санітарного стану лісових насаджень

Житомирське ОУЛМГ _____
(Автономна Республіка Крим, область)

ДП «Олевське л/г» _____
(найменування власника лісів, постійного лісокористувача)

Лісництво Камянське _____ урочище _____
квартал № 1 виділ № 4 ділянка № _____ площа 3,2 га

Таксаційна характеристика насадження

Склад Пс 26л1Вч, вік 61 років, бонітет 1, середній діаметр 24 см, середня висота 21 м,
повнота 0,45, тип лісу ВЗХСА, рельєф п.вигинистий, експозиція _____,
ґрунт _____, підріст _____, підлісок _____

Лісопатологічна характеристика насадження

Вид пошкодження насадження (лісова пожежа, буревій, сніголам, обледеніння, відмирання та висихання дерев, захаращеність, об'їдання шкідниками хвої/листя, наявність гусені, масовий літ метеликів, опадання хвої/листя, відлущення кори на стовбурах та інші ознаки, не характерні для нормального стану дерев)

Вітровил, Буревій
Ступінь пошкодження, ураження: Середнє
(поодинокі, слабке, середнє, сильне)

Вид розподілу пошкоджених дерев: Куртинний
(поодинокий, груповий, куртинний)

Обсяг ушкодженої деревини на 1 гектарі (окомірно) 20 куб. метрів, у тому числі сухостійної 5 куб. метрів

Ознаки погіршення стану лісових насаджень виявив:

_____ ст. майстер лісу _____
(посада) (підпис)

I.I. Стаднік

(ініціали та прізвище)

25.06 2021 року

_____ помічник лісничого _____
(лісничий (помічник лісничого) (підпис)

_____ Т.А.Яценко _____
(ініціали та прізвище)

29.06. 2021року

Висновок інженера відділу (сектору) охорони і захисту лісу державного лісогосподарського (лісомисливського) підприємства або представника державного спеціалізованого лісозахисного підприємства щодо необхідності здійснення лісозахисних чи інших заходів з поліпшення санітарного стану лісів за результатами огляду санітарного стану лісової ділянки:

_____ Потребує СРВ _____ Інженер _____ ОЗЛ
_____ (посада) _____ (підпис) _____ (ініціали та прізвище)
Ю.В. Майгун

30.06. 2021року

ПОВІДОМЛЕННЯ
про появу ознак погіршення санітарного стану лісових насаджень

Житомирське ОУЛМГ
(Автономна Республіка Крим, область)

ДП «Олевське л/г»

(найменування власника лісів, постійного лісокористувача)

Лісництво Камянське урочище _____
квартал № 1 виділ № 6 ділянка № _____ площа 1,5 га

Таксаційна характеристика насадження

Склад Г2Бн1В4ч, вік 66 років, бонітет 1, середній діаметр 24 см, середня висота 24 м,
повнота 0,45, тип лісу БЗЕСА, рельєф гірський, експозиція _____,
ґрунт _____, підріст _____, підлісок _____

Лісопатологічна характеристика насадження

Вид пошкодження насадження (лісова пожежа, буревій, сніголам, обледеніння, відмирання та висихання дерев, захаращеність, об'їдання шкідниками хвої/листя, наявність гусені, масовий літ метеликів, опадання хвої/листя, відлучення кори на стовбурах та інші ознаки, не характерні для нормального стану дерев)

Ступінь пошкодження, ураження: _____

(поодинокі, слабкі, середні, сильні)

Вид розподілу пошкоджених дерев: _____

(поодинокий, груповий, куртинний)

Обсяг ушкодженої деревини на 1 гектарі (окомірно) 30 куб. метрів, у тому числі сухостійної 5 куб. метрів

Ознаки погіршення стану лісових насаджень виявив: _____

_____ ст. майстер лісу

(посада)

(підпис)

I.I. Стаднік

(ініціали та прізвище)

25.06 2021 року

_____ помічник лісничого

(лісничий (помічник
лісничого)

(підпис)

_____ Т.А.Яценко

(ініціали та прізвище)

29.06. 2021 року

Висновок інженера відділу (сектору) охорони і захисту лісу державного лісогосподарського (лісомисливського) підприємства або представника державного спеціалізованого лісозахисного підприємства щодо необхідності здійснення лісозахисних чи інших заходів з поліпшення санітарного стану лісів за результатами огляду санітарного стану лісової ділянки:

_____ Потребує СРВ _____ Інженер

ОЗЛ

(посада)

(підпис)

Ю.В. Майгун

(ініціали та прізвище)

30.06. 2021 року

ПОВІДОМЛЕННЯ
про появу ознак погіршення санітарного стану лісових насаджень

Житомирське ОУЛМГ _____
(Автономна Республіка Крим, область)

ДП «Олевське л/г» _____
(найменування власника лісів, постійного лісокористувача)

Лісництво Камянське _____ урочище _____
квартал № 1 виділ № 10 ділянка № _____ площа 27 га

Таксаційна характеристика насадження

Склад 65% 20% 10% 1%, вік 61 років, бонітет 2, середній діаметр 24 см, середня висота 23 м,
повнота 0,6, тип лісу СЗДСА, рельєф п.вигинистий, експозиція _____,
ґрунт _____, підріст _____, підлісок _____

Лісопатологічна характеристика насадження

Вид пошкодження насадження (лісова пожежа, буревій, сніголам, обледеніння, відмирання та висихання дерев, захаращеність, об'їдання шкідниками хвої/листя, наявність гусені, масовий літ метеликів, опадання хвої/листя, відлучення кори на стовбурах та інші ознаки, не характерні для нормального стану дерев)

Супінь пошкодження, ураження: _____

(поодинокі, слабкі, середні, сильні)

Вид розподілу пошкоджених дерев: _____

(поодинокі, групові, куртинні)

Обсяг ушкодженої деревини на 1 гектарі (окоірно) 30 куб. метрів, у тому числі сухостійної 5 куб. метрів

Ознаки погіршення стану лісових насаджень виявив:

_____ ст. майстер лісу _____
(посада)

(підпис)

І.І. Стаднік

(ініціали та прізвище)

25.06 2021 року

_____ помічник лісничого _____
(лісничий (помічник лісничого))

(підпис)

_____ Т.А.Яценко _____
(ініціали та прізвище)

29.06. 2021 року

Висновок інженера відділу (сектору) охорони і захисту лісу державного лісогосподарського (лісомисливського) підприємства або представника державного спеціалізованого лісозахисного підприємства щодо необхідності здійснення лісозахисних чи інших заходів з поліпшення санітарного стану лісів за результатами огляду санітарного стану лісової ділянки: _____ Потребує СРВ _____ Інженер _____ ОЗЛ

(посада)

(підпис)

Ю.В. Майгун
(ініціали та прізвище)

30.06. 2021 року

ПОВІДОМЛЕННЯ
про появу ознак погіршення санітарного стану лісових насаджень

Житомирське ОУЛМГ
(Автономна Республіка Крим, область)

ДП «Олевське л/г»
(найменування власника лісів, постійного лісокористувача)

Лісництво Камянське урочище _____
квартал № 1 виділ № 17 ділянка № _____ площа 40 га

Таксаційна характеристика насадження

Склад 56лч, 56н, вік 36 років, бонітет 3, середній діаметр 14 см, середня висота 14 м,
повнота 0,7, тип лісу С4Влч, рельєф лісвинище, експозиція _____,
ґрунт _____, підріст _____, підлісок _____

Лісопатологічна характеристика насадження

Вид пошкодження насадження (лісова пожежа, буревій, сніголам, обледеніння, відмирання та висихання дерев, захаращеність, об'їдання шкідниками хвої/листя, наявність гусені, масовий літ метеликів, опадання хвої/листя, відлущення кори на стовбурах та інші ознаки, не характерні для нормального стану дерев)

Вітровип, Бурелом
Ступінь пошкодження, ураження: Середнь
(поодинокі, слабкі, середні, сильні)

Вид розподілу пошкоджених дерев: Куртинний
(поодинокий, груповий, куртинний)

Обсяг ушкодженої деревини на 1 гектарі (окомірно) 40 куб. метрів, у тому числі сухостійної 10 куб. метрів

Ознаки погіршення стану лісових насаджень виявив:

_____ ст. майстер лісу _____
(посада) (підпис)

I.I. Стаднік
(ініціали та прізвище)

25.06 2021 року

_____ помічник лісничого _____
(лісничий (помічник лісничого) (підпис)

_____ Т.А.Яценко _____
(ініціали та прізвище)

29.06. 2021 року

Висновок інженера відділу (сектору) охорони і захисту лісу державного лісгосподарського (лісомисливського) підприємства або представника державного спеціалізованого лісозахисного підприємства щодо необхідності здійснення лісозахисних чи інших заходів з поліпшення санітарного стану лісів за результатами огляду санітарного стану лісової ділянки:
_____ Потребує СРВ _____ Інженер ОЗЛ

_____ (посада) _____ (підпис)

Ю.В. Майгун
(ініціали та прізвище)

30.06. 2021 року

ПОВІДОМЛЕННЯ
про появу ознак погіршення санітарного стану лісових насаджень

Житомирське ОУЛМГ
(Автономна Республіка Крим, область)

ДП «Олевське л/г»
(найменування власника лісів, постійного лісокористувача)

Лісництво Кам'янське урочище _____
квартал № 1 виділ № 20 ділянка № 1 площа 15 га

Таксаційна характеристика насадження

Склад 4С35л20с1В, вік 61 років, бонітет 1А, середній діаметр 24 см, середня висота 23 м,
повнота 0,55, тип лісу С30СА, рельєф рівнинний, експозиція _____,
ґрунт _____, підріст _____, підлісок _____

Лісопатологічна характеристика насадження

Вид пошкодження насадження (лісова пожежа, буревій, сніголам, обледеніння, відмирання та всихання дерев, захаращеність, об'їдання шкідниками хвої/листя, наявність гусені, масовий літ метеликів, опадання хвої/листя, відлущення кори на стовбурах та інші ознаки, не характерні для нормального стану дерев)

вистрелив, буревій
Ступінь пошкодження, ураження: середнє
(поодинокі, слабке, середнє, сильне)

Вид розподілу пошкоджених дерев: вуртишний
(поодинокий, груповий, куртинний)

Обсяг ушкодженої деревини на 1 гектарі (окомірно) 30 куб. метрів, у тому числі сухостійної 5 куб. метрів

Ознаки погіршення стану лісових насаджень виявив:

_____ ст. майстер лісу _____ І.І. Стаднік
(посада) (підпис) (ініціали та прізвище)

25.06 2021 року
_____ помічник лісничого _____ Т.А.Яценко
(лісничий (помічник лісничого) (підпис) (ініціали та прізвище)

29.06. 2021 року

Висновок інженера відділу (сектору) охорони і захисту лісу державного лісгосподарського (лісомисливського) підприємства або представника державного спеціалізованого лісозахисного підприємства щодо необхідності здійснення лісозахисних чи інших заходів з поліпшення санітарного стану лісів за результатами огляду санітарного стану лісової ділянки:
_____ Потребує СРВ _____ Інженер ОЗЛ

_____ Ю.В. Майгун
(посада) (підпис) (ініціали та прізвище)

30.06. 2021 року

ПОВІДОМЛЕННЯ
про появу ознак погіршення санітарного стану лісових насаджень

Житомирське ОУЛМГ
(Автономна Республіка Крим, область)

ДП «Олевське л/г»
(найменування власника лісів, постійного лісокористувача)

Лісництво Кам'янське урочище _____
квартал № 1 виділ № 26 ділянка № 1 площа 5,5 га

Таксаційна характеристика насадження

Склад 106, вік 52 років, бонітет 2, середній діаметр 20 см, середня висота 17 м,
повнота 0,5, тип лісу Б2ДС, рельєф гірський, експозиція _____,
ґрунт _____, підріст _____, підлісок _____

Лісопатологічна характеристика насадження

Вид пошкодження насадження (лісова пожежа, буревій, сніголам, обледеніння, відмирання та всихання дерев, захаращеність, об'їдання шкідниками хвої/листя, наявність гусені, масовий літ метеликів, опадання хвої/листя, відлущення кори на стовбурах та інші ознаки, не характерні для нормального стану дерев)

Ветровик, Буревій
Ступінь пошкодження, ураження: середнє
(поодинокі, слабке, середнє, сильне)

Вид розподілу пошкоджених дерев: гуртовий
(поодинокі, групові, куртинні)

Обсяг ушкодженої деревини на 1 гектарі (окомірно) 20 куб. метрів, у тому числі сухостійної 5 куб. метрів

Ознаки погіршення стану лісових насаджень виявив:

_____ ст. майстер лісу _____
(посада) (підпис)

I.I. Стаднік
(ініціали та прізвище)

25.06.2021 року

_____ помічник лісничого _____
(лісничий (помічник лісничого) (підпис)

_____ Т.А.Яценко _____
(ініціали та прізвище)

29.06.2021 року

Висновок інженера відділу (сектору) охорони і захисту лісу державного лісгосподарського (лісомисливського) підприємства або представника державного спеціалізованого лісозахисного підприємства щодо необхідності здійснення лісозахисних чи інших заходів з поліпшення санітарного стану лісів за результатами огляду санітарного стану лісової ділянки:
_____ Потребує СРВ _____ Інженер ОЗЛ

_____ (посада) _____ (підпис) Ю.В. Майгун
(ініціали та прізвище)

30.06.2021 року

ПОВІДОМЛЕННЯ
про появу ознак погіршення санітарного стану лісових насаджень

Житомирське ОУЛМГ
(Автономна Республіка Крим, область)

ДП «Олевське л/г»

(найменування власника лісів, постійного лісокористувача)

Лісництво Камянське урочище _____
квартал № 1 виділ № 29 ділянка № 1 площа 9,0 га

Таксаційна характеристика насадження

Склад 55% С, 20% Д, 25% Б, вік 60 років, бонітет 2, середній діаметр 28 см, середня висота 23 м,
повнота 0,6, тип лісу СЗДСА, рельєф рівнинний, експозиція _____,
ґрунт _____, підріст _____, підлісок _____

Лісопатологічна характеристика насадження

Вид пошкодження насадження (лісова пожежа, буревій, сніголам, обледеніння, відмирання та всихання дерев, захаращеність, об'їдання шкідниками хвої/листя, наявність гусені, масовий літ метеликів, опадання хвої/листя, відлущення кори на стовбурах та інші ознаки, не характерні для нормального стану дерев)

Ступінь пошкодження, ураження: _____

(поодинокі, слабкі, середні, сильні)

Вид розподілу пошкоджених дерев: _____

(поодинокі, групові, куртинні)

Обсяг ушкодженої деревини на 1 гектарі (окомірно) 85 куб. метрів, у тому числі сухостійної 10 куб. метрів

Ознаки погіршення стану лісових насаджень виявив:

_____ ст. майстер лісу _____

(посада)

(підпис)

І.І. Стаднік

(ініціали та прізвище)

25.06 2021 року

_____ помічник лісничого _____

(лісничий (помічник
лісничого)

(підпис)

Т.А.Яценко

(ініціали та прізвище)

29.06. 2021 року

Висновок інженера відділу (сектору) охорони і захисту лісу державного лісгосподарського (лісомисливського) підприємства або представника державного спеціалізованого лісозахисного підприємства щодо необхідності здійснення лісозахисних чи інших заходів з поліпшення санітарного стану лісів за результатами огляду санітарного стану лісової ділянки:

Потребує СРВ

Інженер

ОЗЛ

(посада)

(підпис)

Ю.В. Майгун

(ініціали та прізвище)

30.06. 2021 року

ПОВІДОМЛЕННЯ
про появу ознак погіршення санітарного стану лісових насаджень

Житомирське ОУЛМГ _____
(Автономна Республіка Крим, область)

ДП «Олевське л/г» _____
(найменування власника лісів, постійного лісокористувача)

Лісництво Камянське урочище _____
квартал № 1 виділ № 30 ділянка № 1 площа 5,5 га

Таксаційна характеристика насадження

Склад ЯС 2Вм, вік 30 років, бонітет 1, середній діаметр 28 см, середня висота 23 м,
повнота 0,5, тип лісу ВЗДН, рельєф хвилястий, експозиція _____,
ґрунт _____, підріст _____, підлісок _____

Лісопатологічна характеристика насадження

Вид пошкодження насадження (лісова пожежа, буревій, сніголам, обледеніння, відмирання та висихання дерев, захаращеність, об'їдання шкідниками хвої/листя, наявність гусені, масовий літ метеликів, опадання хвої/листя, відлущення кори на стовбурах та інші ознаки, не характерні для нормального стану дерев)

Вимровил, Буревій
Ступінь пошкодження, ураження: середнє
(поодинокі, слабке, середнє, сильне)

Куртинний
Вид розподілу пошкоджених дерев: _____
(поодинокі, груповий, куртинний)

Обсяг ушкодженої деревини на 1 гектарі (окомірно) 30 куб. метрів, у тому числі сухостійної 5 куб. метрів

Ознаки погіршення стану лісових насаджень виявив:

_____ ст. майстер лісу _____ І.І. Стаднік
(посада) (підпис) (ініціали та прізвище)

25.06 2021 року
_____ помічник лісничого _____ Т.А.Яценко
(лісничий (помічник лісничого) (підпис) (ініціали та прізвище)

29.06. 2021 року

Висновок інженера відділу (сектору) охорони і захисту лісу державного лісогосподарського (лісомисливського) підприємства або представника державного спеціалізованого лісозахисного підприємства щодо необхідності здійснення лісозахисних чи інших заходів з поліпшення санітарного стану лісів за результатами огляду санітарного стану лісової ділянки:
_____ Потребує СРВ _____ Інженер ОЗЛ

_____ (посада) _____ (підпис) Ю.В. Майгун (ініціали та прізвище)
30.06. 2021 року

ПОВІДОМЛЕННЯ
про появу ознак погіршення санітарного стану лісових насаджень

_____ Житомирське ОУЛМГ _____
(Автономна Республіка Крим, область)

_____ ДП «Олевське л/г» _____
(найменування власника лісів, постійного лісокористувача)

Лісництво Камянське _____ урочище _____
квартал № 1 виділ № 40 ділянка № _____ площа 43 га

Таксаційна характеристика насадження

Склад 46% Д3/Д4, вік 70 років, бонітет 1, середній діаметр 24 см, середня висота 23 м,
повнота 045, тип лісу БЗДСН, рельєф рівнинний, експозиція _____,
ґрунт _____, підріст _____, підлісок _____

Лісопатологічна характеристика насадження

Вид пошкодження насадження (лісова пожежа, буревій, сніголам, обледеніння, відмирання та всихання дерев, захаращеність, об'їдання шкідниками хвої/листя, наявність гусені, масовий літ метеликів, опадання хвої/листя, відлущення кори на стовбурах та інші ознаки, не характерні для нормального стану дерев)

Вимерзання, буревій
Ступінь пошкодження, ураження: середнє
(поодинокі, слабке, середнє, сильне)

Вид розподілу пошкоджених дерев: куртинний
(поодинокий, груповий, куртинний)

Обсяг ушкодженої деревини на 1 гектарі (окомірно) 15 куб. метрів, у тому числі сухостійної 5 куб. метрів

Ознаки погіршення стану лісових насаджень виявив:

_____ ст. майстер лісу _____
(посада) (підпис)

І.І. Стаднік
(ініціали та прізвище)

25.06 2021 року

_____ помічник лісничого _____
(лісничий (помічник лісничого) (підпис)

Т.А.Яценко
(ініціали та прізвище)

29.06 2021 року

Висновок інженера відділу (сектору) охорони і захисту лісу державного лісогосподарського (лісомисливського) підприємства або представника державного спеціалізованого лісозахисного підприємства щодо необхідності здійснення лісозахисних чи інших заходів з поліпшення санітарного стану лісів за результатами огляду санітарного стану лісової ділянки:

_____ Потребує СРВ _____ Інженер ОЗЛ

_____ (посада) _____ (підпис) Ю.В. Майгун
(ініціали та прізвище)

30.06. 2021 року

ПОВІДОМЛЕННЯ
про появу ознак погіршення санітарного стану лісових насаджень

Житомирське ОУЛМГ
(Автономна Республіка Крим, область)

ДП «Олевське л/г»

(найменування власника лісів, постійного лісокористувача)

Лісництво Камянське урочище _____
квартал № 2 виділ № 3 ділянка № 1 площа 9,0 га

Таксаційна характеристика насадження

Склад Q32026n1Bm, вік 65 років, бонітет 2, середній діаметр 28 см, середня висота 23 м,
повнота 0,6, тип лісу СЗТСО, рельєф рівнинний, експозиція _____,
ґрунт _____, підріст _____, підлісок _____

Лісопатологічна характеристика насадження

Вид пошкодження насадження (лісова пожежа, буревій, сніголам, обледеніння, відмирання та всихання дерев, захаращеність, об'їдання шкідниками хвої/листя, наявність гусені, масовий літ метеликів, опадання хвої/листя, відлущення кори на стовбурах та інші ознаки, не характерні для нормального стану дерев)

Ступінь пошкодження, ураження:

Вітрова, буревій
Середнь

(поодинокі, слабке, середнє, сильне)

Вид розподілу пошкоджених дерев:

Куртинний

(поодинокий, груповий, куртинний)

Обсяг ушкодженої деревини на 1 гектарі (окомірно) 30 куб. метрів, у тому числі сухостійної 10 куб. метрів

Ознаки погіршення стану лісових насаджень виявив:

_____ ст. майстер лісу

(посада)

(підпис)

I.I. Стаднік

(ініціали та прізвище)

25.06 2021 року

_____ помічник лісничого

(лісничий (помічник
лісничого)

(підпис)

_____ Т.А.Яценко

(ініціали та прізвище)

29.06. 2021року

Висновок інженера відділу (сектору) охорони і захисту лісу державного лісогосподарського (лісомисливського) підприємства або представника державного спеціалізованого лісозахисного підприємства щодо необхідності здійснення лісозахисних чи інших заходів з поліпшення санітарного стану лісів за результатами огляду санітарного стану лісової ділянки:

_____ Потребує СРВ

_____ Інженер

ОЗЛ

(посада)

(підпис)

Ю.В. Майгун

(ініціали та прізвище)

30.06. 2021року

ПОВІДОМЛЕННЯ
про появу ознак погіршення санітарного стану лісових насаджень

Житомирське ОУЛМГ
(Автономна Республіка Крим, область)

ДП «Олевське л/г»
(найменування власника лісів, постійного лісокористувача)

Лісництво Камянське урочище _____
квартал № 0 виділ № 5 ділянка № _____ площа 41 га

Таксаційна характеристика насадження

Склад БС 25% 20% + ВЛ 1%, вік 66 років, бонітет 1, середній діаметр 28 см, середня висота 23 м,
повнота 0,5, тип лісу СЗДСА, рельєф рівнинний, експозиція _____,
ґрунт _____, підріст _____, підлісок _____

Лісопатологічна характеристика насадження

Вид пошкодження насадження (лісова пожежа, буревій, сніголам, обледеніння, відмирання та висихання дерев, захаращеність, об'їдання шкідниками хвої/листя, наявність гусені, масовий літ метеликів, опадання хвої/листя, відлучення кори на стовбурах та інші ознаки, не характерні для нормального стану дерев)

Супінь пошкодження, ураження: _____

(поодинокі, слабке, середнє, сильне)

Вид розподілу пошкоджених дерев: _____

(поодинокі, груповий, куртинний)

Обсяг ушкодженої деревини на 1 гектарі (окомірно) 35 куб. метрів, у тому числі сухостійної 5 куб. метрів

Ознаки погіршення стану лісових насаджень виявив: _____

_____ ст. майстер лісу _____

(посада)

(підпис)

І.І. Стаднік

(ініціали та прізвище)

25.06 2021 року

_____ помічник лісничого _____

(лісничий (помічник
лісничого)

(підпис)

_____ Т.А.Яценко _____

(ініціали та прізвище)

29.06. 2021 року

Висновок інженера відділу (сектору) охорони і захисту лісу державного лісгосподарського (лісомисливського) підприємства або представника державного спеціалізованого лісозахисного підприємства щодо необхідності здійснення лісозахисних чи інших заходів з поліпшення санітарного стану лісів за результатами огляду санітарного стану лісової ділянки:

_____ Потребує СРВ _____ Інженер _____ ОЗЛ

(посада)

(підпис)

Ю.В. Майгун
(ініціали та прізвище)

30.06. 2021 року

ПОВІДОМЛЕННЯ
про появу ознак погіршення санітарного стану лісових насаджень

Житомирське ОУЛМГ
(Автономна Республіка Крим, область)

ДП «Олевське л/г»

(найменування власника лісів, постійного лісокористувача)

Лісництво Камянське

урочище _____

квартал № 18

виділ № 52

ділянка № 1

площа 20 га

Таксаційна характеристика насадження

Склад 96/4n, вік 26 років, бонітет 1, середній діаметр 28 см, середня висота 26 м,
повнота 0,5, тип лісу БЗДСА, рельєф хвилястий, експозиція _____,
грунт _____, підріст _____, підлісок _____

Лісопатологічна характеристика насадження

Вид пошкодження насадження (лісова пожежа, буревій, сніголам, обледеніння, відмирання та всихання дерев, захаращеність, об'їдання шкідниками хвої/листя, наявність гусені, масовий літ метеликів, опадання хвої/листя, відлущення кори на стовбурах та інші ознаки, не характерні для нормального стану дерев)

Ступінь пошкодження, ураження: _____

(поодинокі, слабкі, середні, сильні)

Вид розподілу пошкоджених дерев: _____

(поодинокі, групові, куртинні)

Обсяг ушкодженої деревини на 1 гектарі (околірно) 30 куб. метрів, у тому числі сухостійної 10 куб. метрів

Ознаки погіршення стану лісових насаджень виявив:

_____ ст. майстер лісу _____

(посада)

(підпис)

I.I. Стаднік

(ініціали та прізвище)

25.06 2021 року

_____ помічник лісничого _____

(лісничий (помічник
лісничого)

(підпис)

_____ Т.А.Яценко _____

(ініціали та прізвище)

29.06. 2021 року

Висновок інженера відділу (сектору) охорони і захисту лісу державного лісгосподарського (лісомисливського) підприємства або представника державного спеціалізованого лісозахисного підприємства щодо необхідності здійснення лісозахисних чи інших заходів з поліпшення санітарного стану лісів за результатами огляду санітарного стану лісової ділянки:

_____ Потребує СРВ _____

Інженер

ОЗЛ

(посада)

(підпис)

Ю.В. Майгун

(ініціали та прізвище)

30.06. 2021 року

ПОВІДОМЛЕННЯ
про появу ознак погіршення санітарного стану лісових насаджень

Житомирське ОУЛМГ
(Автономна Республіка Крим, область)

ДП «Олевське л/г»

(найменування власника лісів, постійного лісокористувача)

Лісництво Кам'янське урочище _____
квартал № 33 виділ № 38 ділянка № _____ площа 20 га

Таксаційна характеристика насадження

Склад 30% 35% 20% 21% вік 68 років, бонітет 1, середній діаметр 28 см, середня висота 23 м,
повнота 0,5, тип лісу СЗДСА, рельєф рівнинний, експозиція _____,
ґрунт _____, підріст _____, підлісок _____

Лісопатологічна характеристика насадження

Вид пошкодження насадження (лісова пожежа, буревій, сніголам, обледеніння, відмирання та всихання дерев, захаращеність, об'їдання шкідниками хвої/листя, наявність гусені, масовий літ метеликів, опадання хвої/листя, відлущення кори на стовбурах та інші ознаки, не характерні для нормального стану дерев)

Верхівковий короїд
Ступінь пошкодження, ураження: Середнь
(поодинокі, слабкі, середні, сильні)

Вид розподілу пошкоджених дерев: Куртинний
(поодинокі, групові, куртинні)

Обсяг ушкодженої деревини на 1 гектарі (окомірно) 10 куб. метрів, у тому числі сухостійної 5 куб. метрів

Ознаки погіршення стану лісових насаджень виявив:

_____ ст. майстер лісу _____ І.І. Стаднік
(посада) (підпис) (ініціали та прізвище)

25.06 2021 року
_____ помічник лісничого _____ Т.А.Яценко
(лісничий (помічник лісничого) (підпис) (ініціали та прізвище)

29.06. 2021 року

Висновок інженера відділу (сектору) охорони і захисту лісу державного лісогосподарського (лісомисливського) підприємства або представника державного спеціалізованого лісозахисного підприємства щодо необхідності здійснення лісозахисних чи інших заходів з поліпшення санітарного стану лісів за результатами огляду санітарного стану лісової ділянки:
_____ Потребує СРВ _____ Інженер ОЗЛ

_____ (посада) _____ (підпис) Ю.В. Майгун
(ініціали та прізвище)

30.06. 2021 року

ПОВІДОМЛЕННЯ
про появу ознак погіршення санітарного стану лісових насаджень

Житомирське ОУЛМГ _____
(Автономна Республіка Крим, область)

ДП «Олевське л/г» _____
(найменування власника лісів, постійного лісокористувача)

Лісництво Камянське _____ урочище _____
квартал № 52 виділ № 26 ділянка № _____ площа 23 га

Таксаційна характеристика насадження

Склад 10С, 16н, вік 76 років, бонітет 1, середній діаметр 32 см, середня висота 23 м,
повнота 0,5, тип лісу ВЗДСА, рельєф рівнинний, експозиція _____,
грунт _____, підріст _____, підлісок _____

Лісопатологічна характеристика насадження

Вид пошкодження насадження (лісова пожежа, буревій, сніголам, обледеніння, відмирання та всихання дерев, захаращеність, об'їдання шкідниками хвої/листя, наявність гусені, масовий літ метеликів, опадання хвої/листя, відлущення кори на стовбурах та інші ознаки, не характерні для нормального стану дерев)

Низови люження
Ступінь пошкодження, ураження: Середнь
(поодинокі, слабке, середнє, сильне)

Вид розподілу пошкоджених дерев: Куртинний
(поодинокий, груповий, куртинний)

Обсяг ушкодженої деревини на 1 гектарі (окомірно) 40 куб. метрів, у тому числі сухостійної 40 куб. метрів

Ознаки погіршення стану лісових насаджень виявив:

_____ ст. майстер лісу _____
(посада) (підпис)

I.I. Стаднік
(ініціали та прізвище)

25.06 2021 року

_____ помічник лісничого _____
(лісничий (помічник лісничого) (підпис)

_____ Т.А.Яценко _____
(ініціали та прізвище)

29.06. 2021року

Висновок інженера відділу (сектору) охорони і захисту лісу державного лісогосподарського (лісомисливського) підприємства або представника державного спеціалізованого лісозахисного підприємства щодо необхідності здійснення лісозахисних чи інших заходів з поліпшення санітарного стану лісів за результатами огляду санітарного стану лісової ділянки:
_____ Потребує СРВ _____ Інженер ОЗЛ

_____ (посада) _____ (підпис) Ю.В. Майгун (ініціали та прізвище)

30.06. 2021року

ПОВІДОМЛЕННЯ
про появу ознак погіршення санітарного стану лісових насаджень

Житомирське ОУЛМГ
(Автономна Республіка Крим, область)

ДП «Олевське л/г»
(найменування власника лісів, постійного лісокористувача)

Лісництво Камянське урочище _____
квартал № 52 виділ № 37 ділянка № _____ площа 3,2 га

Таксаційна характеристика насадження

Склад 96/15, вік 90 років, бонітет 2, середній діаметр 32 см, середня висота 23 м,
повнота 0,45, тип лісу ВЗДІ, рельєф рівнинний, експозиція _____,
ґрунт _____, підріст _____, підлісок _____

Лісопатологічна характеристика насадження

Вид пошкодження насадження (лісова пожежа, буревій, сніголам, обледеніння, відмирання та всихання дерев, захаращеність, об'їдання шкідниками хвої/листя, наявність гусені, масовий літ метеликів, опадання хвої/листя, відлущення кори на стовбурах та інші ознаки, не характерні для нормального стану дерев)

Низови пощета

Ступінь пошкодження, ураження: Середнє
(поодинокі, слабке, середнє, сильне)

Вид розподілу пошкоджених дерев: Куртинний
(поодинокий, груповий, куртинний)

Обсяг ушкодженої деревини на 1 гектарі (окомірно) 30 куб. метрів, у тому числі сухостійної 30 куб. метрів

Ознаки погіршення стану лісових насаджень виявив:

_____ ст. майстер лісу _____
(посада) (підпис)

I.I. Стаднік
(ініціали та прізвище)

25.06 2021 року

_____ помічник лісничого _____
(лісничий (помічник лісничого) (підпис)

_____ Т.А.Яценко _____
(ініціали та прізвище)

29.06. 2021 року

Висновок інженера відділу (сектору) охорони і захисту лісу державного лісогосподарського (лісомисливського) підприємства або представника державного спеціалізованого лісозахисного підприємства щодо необхідності здійснення лісозахисних чи інших заходів з поліпшення санітарного стану лісів за результатами огляду санітарного стану лісової ділянки:
_____ Потребує СРВ _____ Інженер ОЗЛ

_____ (посада) _____ (підпис)

Ю.В. Майгун
(ініціали та прізвище)

30.06. 2021 року

ПОВІДОМЛЕННЯ
про появу ознак погіршення санітарного стану лісових насаджень

Житомирське ОУЛМГ _____
(Автономна Республіка Крим, область)

ДП «Олевське л/г» _____
(найменування власника лісів, постійного лісокористувача)

Лісництво Камянське _____ урочище _____
квартал № 52 виділ № 39 ділянка № _____ площа 34 га

Таксаційна характеристика насадження

Склад 65 45 2, вік 91 років, бонітет 1, середній діаметр 32 см, середня висота 26 м,
повнота 0,45, тип лісу БЗДІА, рельєф рівнинний, експозиція _____,
ґрунт _____, підріст _____, підлісок _____

Лісопатологічна характеристика насадження

Вид пошкодження насадження (лісова пожежа, буревій, сніголам, обледеніння, відмирання та всихання дерев, захаращеність, об'їдання шкідниками хвої/листя, наявність гусені, масовий літ метеликів, опадання хвої/листя, відлущення кори на стовбурах та інші ознаки, не характерні для нормального стану дерев)

Верхівний короїд
Ступінь пошкодження, ураження: середнє
(поодинокі, слабке, середнє, сильне)

куртинний
Вид розподілу пошкоджених дерев: _____
(поодинокий, груповий, куртинний)

Обсяг ушкодженої деревини на 1 гектарі (окомірно) 20 куб. метрів, у тому числі сухостійної 20 куб. метрів

Ознаки погіршення стану лісових насаджень виявив:

_____ ст. майстер лісу _____ І.І. Стаднік
(посада) (підпис) (ініціали та прізвище)

25.06 2021 року

_____ помічник лісничого _____ Т.А.Яценко
(лісничий (помічник лісничого) (підпис) (ініціали та прізвище)

29.06. 2021 року

Висновок інженера відділу (сектору) охорони і захисту лісу державного лісгосподарського (лісомисливського) підприємства або представника державного спеціалізованого лісозахисного підприємства щодо необхідності здійснення лісозахисних чи інших заходів з поліпшення санітарного стану лісів за результатами огляду санітарного стану лісової ділянки:
_____ Потребує СРВ _____ інженер ОЗЛ

_____ Ю.В. Майгун
(посада) (підпис) (ініціали та прізвище)

30.06. 2021 року

ПОВІДОМЛЕННЯ
про появу ознак погіршення санітарного стану лісових насаджень

Житомирське ОУЛМГ _____
(Автономна Республіка Крим, область)

ДП «Олевське л/г» _____
(найменування власника лісів, постійного лісокористувача)

Лісництво Камянське _____ урочище _____
квартал № 64 виділ № 15 ділянка № 2 площа 10 га

Таксаційна характеристика насадження

Склад 106, вік 83 років, бонітет 2, середній діаметр 36 см, середня висота 24 м,
повнота 0,45, тип лісу БЗФСА, рельєф хвилястий, експозиція _____,
ґрунт _____, підріст _____, підлісок _____

Лісопатологічна характеристика насадження

Вид пошкодження насадження (лісова пожежа, буревій, сніголам, обледеніння, відмирання та всихання дерев, захаращеність, об'їдання шкідниками хвої/листя, наявність гусені, масовий літ метеликів, опадання хвої/листя, відлущення кори на стовбурах та інші ознаки, не характерні для нормального стану дерев)

Степень пошкодження, ураження: _____

(поодинокі, слабке, середнє, сильне)

Вид розподілу пошкоджених дерев: _____

(поодинокий, груповий, куртинний)

Обсяг ушкодженої деревини на 1 гектарі (окомірно) 30 куб. метрів, у тому числі сухостійної 5 куб. метрів

Ознаки погіршення стану лісових насаджень виявив:

_____ ст. майстер лісу _____
(посада)

(підпис)

І.І. Стаднік
(ініціали та прізвище)

25.06 2021 року

_____ помічник лісничого _____
(лісничий (помічник лісничого))

(підпис)

_____ Т.А.Яценко _____
(ініціали та прізвище)

29.06. 2021року

Висновок інженера відділу (сектору) охорони і захисту лісу державного лісгосподарського (лісомисливського) підприємства або представника державного спеціалізованого лісозахисного підприємства щодо необхідності здійснення лісозахисних чи інших заходів з поліпшення санітарного стану лісів за результатами огляду санітарного стану лісової ділянки:

_____ Потребує СРВ _____ Інженер

ОЗЛ

(посада)

(підпис)

Ю.В. Майгун
(ініціали та прізвище)

30.06. 2021року

ПОВІДОМЛЕННЯ
про появу ознак погіршення санітарного стану лісових насаджень

Житомирське ОУЛМГ
(Автономна Республіка Крим, область)

ДП «Олевське л/г»
(найменування власника лісів, постійного лісокористувача)

Лісництво Камянське урочище _____
квартал № 64 виділ № 38 ділянка № 1 площа 1,8 га

Таксаційна характеристика насадження

Склад 90/10n, вік 81 років, бонітет 2, середній діаметр 32 см, середня висота 23 м,
повнота 945, тип лісу ВЗДІН, рельєф хвилястий, експозиція _____,
ґрунт _____, підріст _____, підлісок _____

Лісопатологічна характеристика насадження

Вид пошкодження насадження (лісова пожежа, буревій, сніголам, обледеніння, відмирання та всихання дерев, захаращеність, об'їдання шкідниками хвої/листя, наявність гусені, масовий літ метеликів, опадання хвої/листя, відлущення кори на стовбурах та інші ознаки, не характерні для нормального стану дерев)

Витровиш, Буревій
Ступінь пошкодження, ураження: Середнь
(поодинокі: слабе, середнє, сильне)

Вид розподілу пошкоджених дерев: куртинний
(поодинокий, груповий, куртинний)

Обсяг ушкодженої деревини на 1 гектарі (окомірно) 20 куб. метрів, у тому числі сухостійної 5 куб. метрів

Ознаки погіршення стану лісових насаджень виявив:

_____ ст. майстер лісу _____ І.І. Стаднік
(посада) (підпис) (ініціали та прізвище)

25.06 2021 року
_____ помічник лісничого _____ Т.А.Яценко
(лісничий (помічник лісничого) (підпис) (ініціали та прізвище)

29.06. 2021 року

Висновок інженера відділу (сектору) охорони і захисту лісу державного лісгосподарського (лісомисливського) підприємства або представника державного спеціалізованого лісозахисного підприємства щодо необхідності здійснення лісозахисних чи інших заходів з поліпшення санітарного стану лісів за результатами огляду санітарного стану лісової ділянки:
_____ Потребує СРВ _____ Інженер ОЗЛ

_____ (посада) _____ (підпис) Ю.В. Майгун
(ініціали та прізвище)

30.06. 2021 року

ПОВІДОМЛЕННЯ
про появу ознак погіршення санітарного стану лісових насаджень

Житомирське ОУЛМГ _____
(Автономна Республіка Крим, область)

ДП «Олевське л/г» _____
(найменування власника лісів, постійного лісокористувача)

Лісництво Камянське _____ урочище _____
квартал № 66 виділ № 37 ділянка № 1 площа 20 га

Таксаційна характеристика насадження

Склад 70% 2бн, вік 76 років, бонітет 1, середній діаметр 32 см, середня висота 25 м,
повнота 0,55, тип лісу ВЗДІА, рельєф рівнинний, експозиція _____,
ґрунт _____, підріст _____, підлісок _____

Лісопатологічна характеристика насадження

Вид пошкодження насадження (лісова пожежа, буревій, сніголам, обледеніння, відмирання та висихання дерев, захаращеність, об'їдання шкідниками хвої/листя, наявність гусені, масовий літ метеликів, опадання хвої/листя, відлущення кори на стовбурах та інші ознаки, не характерні для нормального стану дерев)

Вимрован, Буревій

Ступінь пошкодження, ураження: Середнь

(поодинокі, слабке, середнє, сильне)

Вид розподілу пошкоджених дерев: Куртинний

(поодинокий, груповий, куртинний)

Обсяг ушкодженої деревини на 1 гектарі (окомірно) 20 куб. метрів, у тому числі сухостійної 5 куб. метрів

Ознаки погіршення стану лісових насаджень виявив:

_____ ст. майстер лісу _____

(посада)

(підпис)

I.I. Стаднік

(ініціали та прізвище)

25.06 2021 року

_____ помічник лісничого _____

(лісничий (помічник
лісничого)

(підпис)

_____ Т.А.Яценко _____

(ініціали та прізвище)

29.06. 2021 року

Висновок інженера відділу (сектору) охорони і захисту лісу державного лісогосподарського (лісомисливського) підприємства або представника державного спеціалізованого лісозахисного підприємства щодо необхідності здійснення лісозахисних чи інших заходів з поліпшення санітарного стану лісів за результатами огляду санітарного стану лісової ділянки:

_____ Потребує СРВ _____ Інженер ОЗЛ

(посада)

(підпис)

Ю.В. Майгун

(ініціали та прізвище)

30.06. 2021 року

ПОВІДОМЛЕННЯ
про появу ознак погіршення санітарного стану лісових насаджень

Житомирське ОУЛМГ
(Автономна Республіка Крим, область)

ДП «Олевське л/г»
(найменування власника лісів, постійного лісокористувача)

Лісництво Камянське урочище _____
квартал № 78 виділ № 17 ділянка № 1 площа 65 га

Таксаційна характеристика насадження

Склад БЗХЗ вік 131 років, бонітет 3, середній діаметр 44 см, середня висота 25 м,
повнота 0.5, тип лісу СЗДСА, рельєф рівнинний, експозиція _____,
ґрунт _____, підріст _____, підлісок _____

Лісопатологічна характеристика насадження

Вид пошкодження насадження (лісова пожежа, буревій, сніголам, обледеніння, відмирання та всихання дерев, захаращеність, об'їдання шкідниками хвої/листя, наявність гусені, масовий літ метеликів, опадання хвої/листя, відлущення кори на стовбурах та інші ознаки, не характерні для нормального стану дерев)

Втрата, Буревій
Ступінь пошкодження, ураження: Середнє
(поодинокі, слабке, середнє, сильне)

Вид розподілу пошкоджених дерев: Куртинний
(поодинокий, груповий, куртинний)

Обсяг ушкодженої деревини на 1 гектарі (окомірно) 30 куб. метрів, у тому числі сухостійної 5 куб. метрів

Ознаки погіршення стану лісових насаджень виявив:

_____ ст. майстер лісу _____ (посада)	<u>[Підпис]</u> (підпис)	І.І. Стаднік (ініціали та прізвище)
25.06 2021 року	<u>[Підпис]</u> (підпис)	Т.А. Яценко (ініціали та прізвище)
_____ помічник лісничого _____ (лісничий (помічник лісничого))		

29.06. 2021 року

Висновок інженера відділу (сектору) охорони і захисту лісу державного лісгосподарського (лісомисливського) підприємства або представника державного спеціалізованого лісозахисного підприємства щодо необхідності здійснення лісозахисних чи інших заходів з поліпшення санітарного стану лісів за результатами огляду санітарного стану лісової ділянки:

_____ Потребує СРВ _____ Інженер _____ ОЗЛ
(посада) [Підпис] (ініціали та прізвище)
Ю.В. Майгун

30.06. 2021 року

ПОВІДОМЛЕННЯ
про появу ознак погіршення санітарного стану лісових насаджень

Житомирське ОУЛМГ
(Автономна Республіка Крим, область)
ДП «Олевське л/г»
(найменування власника лісів, постійного лісокористувача)
Лісництво Камянське урочище _____
квартал № 78 виділ № 29 ділянка № _____ площа 48 га

Таксаційна характеристика насадження

Склад Дз15,16 вік 131 років, бонітет 1, середній діаметр 28 см, середня висота 23 м,
повнота 0,7, тип лісу СЗДСА, рельєф гірський, експозиція _____,
ґрунт _____, підріст _____, підлісок _____

Лісопатологічна характеристика насадження

Вид пошкодження насадження (лісова пожежа, буревій, сніголам, обледеніння, відмирання та висихання дерев, захаращеність, об'їдання шкідниками хвої/листя, наявність гусені, масовий літ метеликів, опадання хвої/листя, відлущення кори на стовбурах та інші ознаки, не характерні для нормального стану дерев)

Ступінь пошкодження, ураження: _____

(поодинокі, слабкі, середні, сильні)

Вид розподілу пошкоджених дерев: _____

(поодинокий, груповий, куртинний)

Обсяг ушкодженої деревини на 1 гектарі (окомірно) 30 куб. метрів, у тому числі сухостійної 5 куб. метрів

Ознаки погіршення стану лісових насаджень виявив:

_____ ст. майстер лісу _____

(посада)

(підпис)

І.І. Стаднік

(ініціали та прізвище)

25.06 2021 року

_____ помічник лісничого _____

(лісничий (помічник
лісничого)

(підпис)

_____ Т.А.Яценко _____

(ініціали та прізвище)

29.06. 2021року

Висновок інженера відділу (сектору) охорони і захисту лісу державного лісогосподарського (лісомисливського) підприємства або представника державного спеціалізованого лісозахисного підприємства щодо необхідності здійснення лісозахисних чи інших заходів з поліпшення санітарного стану лісів за результатами огляду санітарного стану лісової ділянки:

_____ Потребує СРВ _____ Інженер

ОЗЛ

(посада)

(підпис)

Ю.В. Майгун
(ініціали та прізвище)

30.06. 2021року

ПОВІДОМЛЕННЯ
про появу ознак погіршення санітарного стану лісових насаджень

Житомирське ОУЛМГ
(Автономна Республіка Крим, область)

ДП «Олевське л/г»
(найменування власника лісів, постійного лісокористувача)

Лісництво Камянське урочище _____
квартал № 28 виділ № 36 ділянка № 1 площа 0,7 га

Таксаційна характеристика насадження

Склад 100% H₃+Bn, вік 141 років, бонітет 3, середній діаметр 40 см, середня висота 25 м,
повнота 0,6, тип лісу СЗОСА, рельєф п.Винищий, експозиція _____,
ґрунт _____, підріст _____, підлісок _____

Лісопатологічна характеристика насадження

Вид пошкодження насадження (лісова пожежа, буревій, сніголам, обледеніння, відмирання та висихання дерев, захаращеність, об'їдання шкідниками хвої/листя, наявність гусені, масовий літ метеликів, опадання хвої/листя, відлущення кори на стовбурах та інші ознаки, не характерні для нормального стану дерев)

Винищення, буревій
Ступінь пошкодження, ураження: середнє
(поодинокі, слабке, середнє, сильне)

Вид розподілу пошкоджених дерев: куртинний
(поодинокий, груповий, куртинний)

Обсяг ушкодженої деревини на 1 гектарі (окомірно) 30 куб. метрів, у тому числі сухостійної 5 куб. метрів

Ознаки погіршення стану лісових насаджень виявив:

_____ ст. майстер лісу _____ І.І. Стаднік
(посада) (підпис) (ініціали та прізвище)

25.06 2021 року

_____ помічник лісничого _____ Т.А. Яценко
(лісничий (помічник лісничого) (підпис) (ініціали та прізвище)

29.06. 2021 року

Висновок інженера відділу (сектору) охорони і захисту лісу державного лісгосподарського (лісомисливського) підприємства або представника державного спеціалізованого лісозахисного підприємства щодо необхідності здійснення лісозахисних чи інших заходів з поліпшення санітарного стану лісів за результатами огляду санітарного стану лісової ділянки:
_____ Потребує СРВ _____ Інженер ОЗЛ

_____ (посада) _____ (підпис) Ю.В. Майгун
(ініціали та прізвище)
30.06. 2021 року

ПОВІДОМЛЕННЯ
про появу ознак погіршення санітарного стану лісових насаджень

Житомирське ОУЛМГ _____
(Автономна Республіка Крим, область)

ДП «Олевське л/г» _____
(найменування власника лісів, постійного лісокористувача)

Лісництво Камянське _____ урочище _____
квартал № 84 виділ № 4 ділянка № _____ площа 0,8 га

Таксаційна характеристика насадження

Склад 100% + 2, вік 141 років, бонітет 2, середній діаметр 48 см, середня висота 26 м,
повнота 0,6, тип лісу СЗДСА, рельєф рівнинний, експозиція _____,
ґрунт _____, підріст _____, підлісок _____

Лісопатологічна характеристика насадження

Вид пошкодження насадження (лісова пожежа, буревій, сніголам, обледеніння, відмирання та висихання дерев, захаращеність, об'їдання шкідниками хвої/листя, наявність гусені, масовий літ метеликів, опадання хвої/листя, відлущення кори на стовбурах та інші ознаки, не характерні для нормального стану дерев)

Ступінь пошкодження, ураження: _____

(поодинокі, слабке, середнє, сильне)

Вид розподілу пошкоджених дерев: _____

(поодинокий, груповий, куртинний)

Обсяг ушкодженої деревини на 1 гектарі (окомірно) 40 куб. метрів, у тому числі сухостійної 5 куб. метрів

Ознаки погіршення стану лісових насаджень виявив:

_____ ст. майстер лісу _____

(посада)

(підпис)

I.I. Стаднік

(ініціали та прізвище)

25.06 2021 року

_____ помічник лісничого _____

(лісничий (помічник
лісничого)

(підпис)

Т.А. Яценко

(ініціали та прізвище)

29.06. 2021 року

Висновок інженера відділу (сектору) охорони і захисту лісу державного лісогосподарського (лісомисливського) підприємства або представника державного спеціалізованого лісозахисного підприємства щодо необхідності здійснення лісозахисних чи інших заходів з поліпшення санітарного стану лісів за результатами огляду санітарного стану лісової ділянки:
_____ Потребує СРВ _____ Інженер _____ ОЗЛ

(посада)

(підпис)

Ю.В. Майгун

(ініціали та прізвище)

30.06. 2021 року

ПОВІДОМЛЕННЯ
про появу ознак погіршення санітарного стану лісових насаджень

Житомирське ОУЛМГ
(Автономна Республіка Крим, область)

ДП «Олевське л/г»
(найменування власника лісів, постійного лісокористувача)

Лісництво Камянське урочище _____
квартал № 84 виділ № 5 ділянка № _____ площа 0,5 га

Таксаційна характеристика насадження

Склад 6С2Д2Бп, вік 31 років, бонітет 14, середній діаметр 16 см, середня висота 19 м,
повнота 0,7, тип лісу С3ДС4, рельєф рівнинний, експозиція _____,
ґрунт _____, підріст _____, підлісок _____

Лісопатологічна характеристика насадження

Вид пошкодження насадження (лісова пожежа, буревій, сніголам, обледеніння, відмирання та всихання дерев, захаращеність, об'їдання шкідниками хвої/листя, наявність гусені, масовий літ метеликів, опадання хвої/листя, відлущення кори на стовбурах та інші ознаки, не характерні для нормального стану дерев)

Ступінь пошкодження, ураження: середнє
(поодинокі, слабке, середнє, сильне)

Вид розподілу пошкоджених дерев: груповий
(поодинокі, груповий, куртинний)

Обсяг ушкодженої деревини на 1 гектарі (окомірно) 20 куб. метрів, у тому числі сухостійної 5 куб. метрів

Ознаки погіршення стану лісових насаджень виявив:

_____ ст. майстер лісу _____
(посада) (підпис)

I.I. Стаднік
(ініціали та прізвище)

25.06 2021 року

_____ помічник лісничого _____
(лісничий (помічник лісничого) (підпис)

_____ Т.А. Яценко _____
(ініціали та прізвище)

29.06. 2021 року

Висновок інженера відділу (сектору) охорони і захисту лісу державного лісгосподарського (лісомисливського) підприємства або представника державного спеціалізованого лісозахисного підприємства щодо необхідності здійснення лісозахисних чи інших заходів з поліпшення санітарного стану лісів за результатами огляду санітарного стану лісової ділянки:
_____ Потребує СРВ _____ Інженер ОЗЛ

_____ (посада)

_____ (підпис)

Ю.В. Майгун
(ініціали та прізвище)

30.06. 2021 року

ПОВІДОМЛЕННЯ
про появу ознак погіршення санітарного стану лісових насаджень

Житомирське ОУЛМГ
(Автономна Республіка Крим, область)

ДП «Олевське л/г»
(найменування власника лісів, постійного лісокористувача)

Лісництво Камянське урочище _____
квартал № 84 виділ № 8 ділянка № _____ площа 1,3 га

Таксаційна характеристика насадження

Склад 80% ІГ, 16% ІІ, вік 14 років, бонітет 3, середній діаметр 36 см, середня висота 25 м,
повнота 0,6, тип лісу СВДСА, рельєф рівнинний, експозиція _____,
ґрунт _____, підріст _____, підлісок _____

Лісопатологічна характеристика насадження

Вид пошкодження насадження (лісова пожежа, буревій, сніголам, обледеніння, відмирання та висихання дерев, захаращеність, об'їдання шкідниками хвої/листя, наявність гусені, масовий літ метеликів, опадання хвої/листя, відлущення кори на стовбурах та інші ознаки, не характерні для нормального стану дерев)

Витривалість, буревій
Ступінь пошкодження, ураження: Середнє
(поодинокі, слабке, середнє, сильне)

Вид розподілу пошкоджених дерев: Куртинний
(поодинокий, груповий, куртинний)

Обсяг ушкодженої деревини на 1 гектарі (окомірно) 30 куб. метрів, у тому числі сухостійної 5 куб. метрів

Ознаки погіршення стану лісових насаджень виявив:

_____ ст. майстер лісу _____ І.І. Стаднік
(посада) (підпис) (ініціали та прізвище)

25.06 2021 року
_____ помічник лісничого _____ Т.А.Яценко
(лісничий (помічник лісничого) (підпис) (ініціали та прізвище)

29.06. 2021 року

Висновок інженера відділу (сектору) охорони і захисту лісу державного лісогосподарського (лісомисливського) підприємства або представника державного спеціалізованого лісозахисного підприємства щодо необхідності здійснення лісозахисних чи інших заходів з поліпшення санітарного стану лісів за результатами огляду санітарного стану лісової ділянки:

_____ Потребує СРВ _____ Інженер _____ ОЗЛ
(посада) (підпис) (ініціали та прізвище)

30.06. 2021 року

ПОВІДОМЛЕННЯ
про появу ознак погіршення санітарного стану лісових насаджень

Житомирська Обл.

(Автономна Республіка Крим, область)

ДП Олевське ЛГ

(найменування власника лісів, постійного лісокористувача)

Лісництво Хочинське урочище _____
квартал № 40 виділ № 35 ділянка № _____ площа 0,8 гектарів

Таксаційна характеристика насадження

Склад 10Сз+Бп, вік 95 років, бонітет 2 середній діаметр 28 сантиметрів, середня висота 23 метрів, повнота 0,6, тип лісу ВЗДС, рельєф рівнинний, експозиція _____, ґрунт _____, підріст _____, підлісок _____

Лісопатологічна характеристика насадження

Вид пошкодження насадження (лісова пожежа, буревій, сніголам, обледеніння, відмирання та всихання дерев, захаращеність, об'їдання шкідниками хвої/листя, наявність гусені, масовий літ метеликів, опадання хвої/листя, відлущення кори на стовбурах та інші ознаки, не характерні для нормального стану дерев) Вітровал, бурелом

Ступінь пошкодження, ураження: середня
(поодинокі, слабкі, середні, сильні)

Вид розподілу пошкоджених дерев: груповий
(поодинокі, групові, куртинні)

Обсяг ушкодженої деревини на 1 гектарі (окомірно) 25 куб. метрів, у тому числі сухостійної 5 куб. метрів

Ознаки погіршення стану лісових насаджень виявив:

М.лісу №3д _____ Скумін О.О. _____
(посада) (підпис) (ініціали та прізвище)

29. 06 2021 року
Пом.лісничого _____ Сай Ю.М. _____
(лісничий (помічник лісничого) (підпис) (ініціали та прізвище)

29 06 2021 року

Висновок інженера відділу (сектору) охорони і захисту лісу державного лісогосподарського (лісомисливського) підприємства або представника державного спеціалізованого лісозахисного підприємства щодо необхідності здійснення лісозахисних чи інших заходів з поліпшення санітарного стану лісів за результатами огляду санітарного стану лісової ділянки:

Потребує Санітарної рубки вибіркової

Инж. з ОЗЛ. _____ Майгун Ю.В. _____
(посада) (підпис) (ініціали та прізвище)
29. 06. 2021 р.

ПОВІДОМЛЕННЯ про появу ознак погіршення санітарного стану лісових насаджень

Житомирська Обл.

(Автономна Республіка Крим, область)

ДП Олевське ЛГ

(найменування власника лісів, постійного лісокористувача)

Лісництво Хочинське урочище _____
квартал № 40 виділ № 52 ділянка № _____ площа 1,1 гектарів

Таксаційна характеристика насаджень

Склад 8Сз1Бп1Влч, вік 95 років, бонітет 3 середній діаметр 30 сантиметрів, середня висота 22 метрів, повнота 0,6, тип лісу ВЗДС, рельєф рівнинний, експозиція _____, ґрунт _____, підріст _____, підлісок _____

Лісопатологічна характеристика насаджень

Вид пошкодження насаджень (лісова пожежа, буревій, сніголам, обледеніння, відмирання та всихання дерев, захаращеність, об'їдання шкідниками хвої/листя, наявність гусені, масовий літ метеликів, опадання хвої/листя, відлущення кори на стовбурах та інші ознаки, не характерні для нормального стану дерев) _____ Вітровал, бурелом _____

Ступінь пошкодження, ураження: _____ середня _____
(поодинокі, слабке, середнє, сильне)

Вид розподілу пошкоджених дерев: _____ груповий _____
(поодинокий, груповий, куртинний)

Обсяг ушкодженої деревини на 1 гектарі (окомірно) 37 куб. метрів, у тому числі сухостійної 10 куб. метрів

Ознаки погіршення стану лісових насаджень виявив:

М.лісу №3д _____
(посада)

Скумін О.О.
(підпис)

_____ Скумін О.О. _____
(ініціали та прізвище)

_____ 29. 06 _____ 2021 року

Пом.лісничого _____
(лісничий (помічник лісничого))

Сай Ю.М.
(підпис)

_____ Сай Ю.М. _____
(ініціали та прізвище)

_____ 29 _____ 06 _____ 2021 року

Висновок інженера відділу (сектору) охорони і захисту лісу державного лісгосподарського (лісомисливського) підприємства або представника державного спеціалізованого лісозахисного підприємства щодо необхідності здійснення лісозахисних чи інших заходів з поліпшення санітарного стану лісів за результатами огляду санітарного стану лісової ділянки: _____ Потребує Санітарної рубки вибіркової _____

_____ Інж. з ОЗЛ. _____
(посада)

Майгун Ю.В.
(підпис)

_____ Майгун Ю.В. _____
(ініціали та прізвище)

29. 06. 2021 р.

ПОВІДОМЛЕННЯ
про появу ознак погіршення санітарного стану лісових насаджень

Житомирська Обл.

(Автономна Республіка Крим, область)

ДП Олевське ЛГ

(найменування власника лісів, постійного лісокористувача)

Лісництво Хочинське

урочище _____

квартал № 40 виділ № 72 ділянка № 1 площа 0,1 гектарів

Таксаційна характеристика насадження

Склад 10Сз, вік 85 років, бонітет 2 середній діаметр 28 сантиметрів, середня висота 23 метрів, повнота 0,7, тип лісу ВЗДС, рельєф рівнинний, експозиція _____, ґрунт _____, підріст _____, підлісок _____

Лісопатологічна характеристика насадження

Вид пошкодження насадження (лісова пожежа, буревій, сніголам, обледеніння, відмирання та всихання дерев, захаращеність, об'їдання шкідниками хвої/листя, наявність гусені, масовий літ метеликів, опадання хвої/листя, відлущення кори на стовбурах та інші ознаки, не характерні для нормального стану дерев) Вітровал, бурелом

Ступінь пошкодження, ураження: середня
(поодинокі, слабке, середнє, сильне)

Вид розподілу пошкоджених дерев: груповий
(поодинокий, груповий, куртинний)

Обсяг ушкодженої деревини на 1 гектарі (окомірно) 90 куб. метрів, у тому числі сухостійної 12 куб. метрів

Ознаки погіршення стану лісових насаджень виявив:

М.лісу №3д _____

(посада)

(підпис)

Скумін О.О.

(ініціали та прізвище)

29. 06 2021 року

Пом.лісничого _____

(лісничий (помічник лісничого))

(підпис)

Сай Ю.М.

(ініціали та прізвище)

29 06 2021 року

Висновок інженера відділу (сектору) охорони і захисту лісу державного лісогосподарського (лісомисливського) підприємства або представника державного спеціалізованого лісозахисного підприємства щодо необхідності здійснення лісозахисних чи інших заходів з поліпшення санітарного стану лісів за результатами огляду санітарного стану лісової ділянки:

Потребує Санітарної рубки вибіркової

Інж. з ОЗЛ.

(посада)

(підпис)

Майгун Ю.В.

(ініціали та прізвище)

29. 06. 2021 р.

ПОВІДОМЛЕННЯ
про появу ознак погіршення санітарного стану лісових насаджень

Житомирська Обл.

(Автономна Республіка Крим, область)

ДП Олевське ЛГ

(найменування власника лісів, постійного лісокористувача)

Лісництво Хочинське урочище _____
квартал № 41 виділ № 82 ділянка № 1 площа 1,3 гектарів

Таксаційна характеристика насадження

Склад 9С31Бп, вік 80 років, бонітет 1 середній діаметр 28 сантиметрів,
середня висота 25 метрів, повнота 0,7, тип лісу ВЗДС, рельєф
рівнинний, експозиція _____, ґрунт _____, підріст
_____, підлісок _____

Лісопатологічна характеристика насадження

Вид пошкодження насадження (лісова пожежа, буревій, сніголам, обледеніння, відмирання та всихання дерев, захаращеність, об'їдання шкідниками хвої/листя, наявність гусені, масовий літ метеликів, опадання хвої/листя, відлущення кори на стовбурах та інші ознаки, не характерні для нормального стану дерев) _____ Вітровал, бурелом _____

Ступінь пошкодження, ураження: _____ середня _____
(поодинокі, слабке, середнє, сильне)

Вид розподілу пошкоджених дерев: _____ груповий _____
(поодинокі, груповий, куртинний)

Обсяг ушкодженої деревини на 1 гектарі (окомірно) 25 куб. метрів, у тому числі сухостійної 2 куб. метрів

Ознаки погіршення стану лісових насаджень виявив:

М.лісу №3д _____ Скумін О.О. _____
(посада) (підпис) (ініціали та прізвище)

29. 06 2021 року
Пом.лісничого _____ Сай Ю.М. _____
(лісничий (помічник лісничого) (підпис) (ініціали та прізвище)

29 06 2021 року

Висновок інженера відділу (сектору) охорони і захисту лісу державного лісгосподарського (лісомисливського) підприємства або представника державного спеціалізованого лісозахисного підприємства щодо необхідності здійснення лісозахисних чи інших заходів з поліпшення санітарного стану лісів за результатами огляду санітарного стану лісової ділянки: _____
Потребує Санітарної рубки вибіркової _____

_____ Майгун Ю.В. _____
(посада) (підпис) (ініціали та прізвище)

Інж. з ОЗЛ.
(посада)
29. 06. 2021 р.

ПОВІДОМЛЕННЯ
про появу ознак погіршення санітарного стану лісових насаджень

Житомирська Обл.

(Автономна Республіка Крим, область)

ДП Олевське ЛГ

(найменування власника лісів, постійного лісокористувача)

Лісництво Хочинське урочище _____
квартал № 42 виділ № 27 ділянка № 1 площа 0,5 гектарів

Таксаційна характеристика насадження

Склад 10Сз, вік 51 років, бонітет 1 середній діаметр 20 сантиметрів,
середня висота 18 метрів, повнота 0,8, тип лісу ВЗДС, рельєф
рівнинний, експозиція _____, ґрунт _____, підріст
_____, підлісок _____

Лісопатологічна характеристика насадження

Вид пошкодження насадження (лісова пожежа, буревій, сніголам, обледеніння, відмирання та всихання дерев, захаращеність, об'їдання шкідниками хвої/листя, наявність гусені, масовий літ метеликів, опадання хвої/листя, відлущення кори на стовбурах та інші ознаки, не характерні для нормального стану дерев) Вітровал, бурелом

Ступінь пошкодження, ураження: середня
(поодинокі, слабке, середнє, сильне)

Вид розподілу пошкоджених дерев: груповий
(поодинокий, груповий, куртинний)

Обсяг ушкодженої деревини на 1 гектарі (окомірно) 65 куб. метрів, у тому числі сухостійної _____ куб. метрів

Ознаки погіршення стану лісових насаджень виявив:

М.лісу №3д _____ Скумін О.О.
(посада) (підпис) (ініціали та прізвище)

29. 06 2021 року
Пом.лісничого _____ Сай Ю.М.
(лісничий (помічник лісничого) (підпис) (ініціали та прізвище)

29 06 2021 року

Висновок інженера відділу (сектору) охорони і захисту лісу державного лісогосподарського (лісомисливського) підприємства або представника державного спеціалізованого лісозахисного підприємства щодо необхідності здійснення лісозахисних чи інших заходів з поліпшення санітарного стану лісів за результатами огляду санітарного стану лісової ділянки:

Потребує Санітарної рубки вибіркової

інж. З. ОЗЛ. _____ Майгун Ю.В.
(посада) (підпис) (ініціали та прізвище)

29 06 2021 р

ПОВІДОМЛЕННЯ
про появу ознак погіршення санітарного стану лісових насаджень

Житомирська Обл.

(Автономна Республіка Крим, область)

ДП Олевське ЛГ

(найменування власника лісів, постійного лісокористувача)

Лісництво Хочинське урочище _____
квартал № 47 виділ № 8 ділянка № _____ площа 0,5 гектарів

Таксаційна характеристика насадження

Склад 10Сз+Бп, вік 71 років, бонітет 2 середній діаметр 24 сантиметрів, середня висота 19 метрів, повнота 0,7, тип лісу A2C, рельєф рівнинний, експозиція _____, ґрунт _____, підріст _____, підлісок _____

Лісопатологічна характеристика насадження

Вид пошкодження насадження (лісова пожежа, буревій, сніголам, обледеніння, відмирання та всихання дерев, захаращеність, об'їдання шкідниками хвої/листя, наявність гусені, масовий літ метеликів, опадання хвої/листя, відлущення кори на стовбурах та інші ознаки, не характерні для нормального стану дерев) Вітровал, бурелом

Ступінь пошкодження, ураження: середня
(поодинокі, слабкі, середні, сильні)

Вид розподілу пошкоджених дерев: груповий
(поодинокі, груповий, куртинний)

Обсяг ушкодженої деревини на 1 гектарі (окомірно) 25 куб. метрів, у тому числі сухостійної 5 куб. метрів

Ознаки погіршення стану лісових насаджень виявив:

М.лісу №5д _____ Васяков _____ Васьков М.А.
(посада) (підпис) (ініціали та прізвище)

29. 06 2021 року
Пом.лісничого _____ Сай Ю.М.
(лісничий (помічник лісничого) (підпис) (ініціали та прізвище)

29 06 2021 року

Висновок інженера відділу (сектору) охорони і захисту лісу державного лісогосподарського (лісомисливського) підприємства або представника державного спеціалізованого лісозахисного підприємства щодо необхідності здійснення лісозахисних чи інших заходів з поліпшення санітарного стану лісів за результатами огляду санітарного стану лісової ділянки:

Потребує Санітарної рубки вибіркової

інж. З. Озл.

29. 06. 2021 р.

Майгун Ю.В.

ПОВІДОМЛЕННЯ про появу ознак погіршення санітарного стану лісових насаджень

Житомирська Обл.

(Автономна Республіка Крим, область)

ДП Олевське ЛГ

(найменування власника лісів, постійного лісокористувача)

Лісництво Хочинське

урочище _____

квартал № 48

виділ № 3

ділянка № 1

площа 0,4 гектарів

Таксаційна характеристика насадження

Склад 9Сз1Бп+Влч+Дз+Ос, вік 60 років, бонітет 1 середній діаметр 30 сантиметрів, середня висота 22 метрів, повнота 0,8, тип лісу ВЗДС, рельєф рівнинний, експозиція _____, ґрунт _____, підріст _____, підлісок _____

Лісопатологічна характеристика насадження

Вид пошкодження насадження (лісова пожежа, буревій, сніголам, обледеніння, відмирання та всихання дерев, захаращеність, об'їдання шкідниками хвої/листя, наявність гусені, масовий літ метеликів, опадання хвої/листя, відлущення кори на стовбурах та інші ознаки, не характерні для нормального стану дерев) Вітровал, бурелом

Ступінь пошкодження, ураження: _____

середня

(поодинокі, слабке, середнє, сильне)

Вид розподілу пошкоджених дерев: _____

груповий

(поодинокий, груповий, куртинний)

Обсяг ушкодженої деревини на 1 гектарі (окомірно) 65 куб. метрів, у тому числі сухостійної 15 куб. метрів

Ознаки погіршення стану лісових насаджень виявив:

М.лісу №5д _____

(посада)

Василь

(підпис)

Васьков М.А.

(ініціали та прізвище)

29. 06 2021 року

Пом.лісничого _____

(лісничий (помічник лісничого))

Сай

(підпис)

Сай Ю.М.

(ініціали та прізвище)

29 06 2021 року

Висновок інженера відділу (сектору) охорони і захисту лісу державного лісгосподарського (лісомисливського) підприємства або представника державного спеціалізованого лісозахисного підприємства щодо необхідності здійснення лісозахисних чи інших заходів з поліпшення санітарного стану лісів за результатами огляду санітарного стану лісової ділянки:

Потребує Санітарної рубки вибіркової

Інж. з ОЗЛ.

(посада)

29. 06. 2021 р.

Майгун

(підпис)

Майгун Ю.В.

(ініціали та прізвище)

ПОВІДОМЛЕННЯ
про появу ознак погіршення санітарного стану лісових насаджень

Житомирська Обл.

(Автономна Республіка Крим, область)

ДП Олевське ЛГ

(найменування власника лісів, постійного лісокористувача)

Лісництво Хочинське урочище _____
квартал № 49 виділ № 3 ділянка № 2 площа 0,4 гектарів

Таксаційна характеристика насадження

Склад 8Сз1Бп1Дз, вік 80 років, бонітет 1 середній діаметр 30 сантиметрів, середня висота 24 метрів, повнота 0,7, тип лісу В2ДС, рельєф рівнинний, експозиція _____, ґрунт _____, підріст _____, підлісок _____

Лісопатологічна характеристика насадження

Вид пошкодження насадження (лісова пожежа, буревій, сніголам, обледеніння, відмирання та всихання дерев, захаращеність, об'їдання шкідниками хвої/листя, наявність гусені, масовий літ метеликів, опадання хвої/листя, відлущення кори на стовбурах та інші ознаки, не характерні для нормального стану дерев) Вітровал, Бурелом

Ступінь пошкодження, ураження: середня
(поодинокі, слабкі, середні, сильні)

Вид розподілу пошкоджених дерев: груповий
(поодинокі, груповий, куртинний)

Обсяг ушкодженої деревини на 1 гектарі (окомірно) 40 куб. метрів, у тому числі сухостійної 10 куб. метрів

Ознаки погіршення стану лісових насаджень виявив:

М.лісу №3д _____ Скумін О.О.
(посада) (підпис) (ініціали та прізвище)

29. 06 2021 року
Пом.лісничого _____ Сай Ю.М.
(лісничий (помічник лісничого) (підпис) (ініціали та прізвище)

29 06 2021 року

Висновок інженера відділу (сектору) охорони і захисту лісу державного лісогосподарського (лісомисливського) підприємства або представника державного спеціалізованого лісозахисного підприємства щодо необхідності здійснення лісозахисних чи інших заходів з поліпшення санітарного стану лісів за результатами огляду санітарного стану лісової ділянки:
Потребує Санітарної рубки вибіркової

Ісж. з ОЗЛ

(посада)

29. 06. 2021 р.

Майгун Ю.В.

(ініціали та прізвище)

ПОВІДОМЛЕННЯ
про появу ознак погіршення санітарного стану лісових насаджень

Житомирська Обл.

(Автономна Республіка Крим, область)

ДП Олевське ЛГ

(найменування власника лісів, постійного лісокористувача)

Лісництво Хочимське

урочище _____

квартал № 49

виділ № 5

ділянка № _____

площа 0,2 гектарів

Таксаційна характеристика насаджень

Склад 8Сз1Бп1Дз, вік 80 років, бонітет 1 середній діаметр 30 сантиметрів, середня висота 24 метрів, повнота 0,75, тип лісу В2ДС, рельєф рівнинний, експозиція _____, ґрунт _____, підріст _____, підлісок _____

Лісопатологічна характеристика насаджень

Вид пошкодження насаджень (лісова пожежа, буревій, сніголам, обледеніння, відмирання та всихання дерев, захаращеність, об'їдання шкідниками хвої/листя, наявність гусені, масовий літ метеликів, опадання хвої/листя, відлучення кори на стовбурах та інші ознаки, не характерні для нормального стану дерев) Вітровал, бурелом

Ступінь пошкодження, ураження: _____

середня

(поодинокі, слабкі, середні, сильні)

Вид розподілу пошкоджених дерев: _____

груповий

(поодинокі, груповий, куртинний)

Обсяг ушкодженої деревини на 1 гектарі (окомірно) 50 куб. метрів, у тому числі сухостійної 15 куб. метрів

Ознаки погіршення стану лісових насаджень виявив:

М.лісу №5д _____

(посада)

Василь

(підпис)

Васьков М.А.

(ініціали та прізвище)

29. 06 2021 року

Пом.лісничого _____

(лісничий (помічник лісничого))

Сай

(підпис)

Сай Ю.М.

(ініціали та прізвище)

29 06 2021 року

Висновок інженера відділу (сектору) охорони і захисту лісу державного лісгосподарського (лісомисливського) підприємства або представника державного спеціалізованого лісозахисного підприємства щодо необхідності здійснення лісозахисних чи інших заходів з поліпшення санітарного стану лісів за результатами огляду санітарного стану лісової ділянки:

Потребує Санітарної рубки вибіркової

Інж. з ОЗЛ.

(посада)

29. 06. 2021 р.

Майгун

(підпис)

Майгун Ю.В.

(ініціали та прізвище)

ПОВІДОМЛЕННЯ про появу ознак погіршення санітарного стану лісових насаджень

Житомирська Обл.

(Автономна Республіка Крим, область)

ДП Олевське ЛГ

(найменування власника лісів, постійного лісокористувача)

Лісництво Хочинське

урочище _____

квартал № 53 виділ № 48 ділянка № _____ площа 1,0 гектарів

Таксаційна характеристика насадження

Склад 10Сз, вік 80 років, бонітет 2 середній діаметр 28 сантиметрів, середня висота 23 метрів, повнота 0,70, тип лісу ВЗДС, рельєф рівнинний, експозиція _____, ґрунт _____, підріст _____, підлісок _____

Лісопатологічна характеристика насадження

Вид пошкодження насадження (лісова пожежа, буревій, сніголам, обледеніння, відмирання та всихання дерев, захаращеність, об'їдання шкідниками хвої/листя, наявність гусені, масовий літ метеликів, опадання хвої/листя, відлущення кори на стовбурах та інші ознаки, не характерні для нормального стану дерев) Вітровал, бурелом

Ступінь пошкодження, ураження: середня
(поодинокі, слабке, середнє, сильне)

Вид розподілу пошкоджених дерев: груповий
(поодинокі, груповий, куртинний)

Обсяг ушкодженої деревини на 1 гектарі (окомірно) 35 куб. метрів, у тому числі сухостійної 20 куб. метрів

Ознаки погіршення стану лісових насаджень виявив:

М.лісу №5д _____

(посада)

Василь

(підпис)

Васьков М.А.

(ініціали та прізвище)

29. 06 2021 року

Пом.лісничого _____

(лісничий (помічник лісничого))

Сай

(підпис)

Сай Ю.М.

(ініціали та прізвище)

29 06 2021 року

Висновок інженера відділу (сектору) охорони і захисту лісу державного лісогосподарського (лісомисливського) підприємства або представника державного спеціалізованого лісозахисного підприємства щодо необхідності здійснення лісозахисних чи інших заходів з поліпшення санітарного стану лісів за результатами огляду санітарного стану лісової насади

Потребує Санітарної рубки вибіркової

Інж. з. ОЗЛ.

(посада)

29. 06. 2021р.

Майгун Ю.В.
(підпис)

Майгун Ю.В.
(ініціали та прізвище).

ПОВІДОМЛЕННЯ
про появу ознак погіршення санітарного стану лісових насаджень

Житомирська

(Автономна Республіка Крим, область)

ДП «Олевське лісове господарство»

(найменування власника лісів, постійного лісокористувача)

Лісництво Сновидовицьке

квартал № 1 виділ № 1

урочище _____

ділянка № _____ площа 4,3 га

Таксаційна характеристика насадження

Склад 90% 160, вік 66 років, бонітет 2, середній діаметр 24 см,
середня висота 19 м, повнота 0,2, тип лісу В30С, рельєф рівнинний,
експозиція _____, ґрунт дерново підзолистий, підріст _____,
підлісок _____

Лісопатологічна характеристика насадження

Вид пошкодження насадження (лісова пожежа, буревій, сніголам, обледеніння, відмирання та всихання дерев, захаращеність, об'їдання шкідниками хвої/листя, наявність гусені, масовий літ метеликів, опадання хвої/листя, відлущення кори на стовбурах та інші ознаки, не характерні для нормального стану дерев)
Вітровал та бурелом

Ступінь пошкодження, ураження: Сильне

(поодинокі, слабке, середнє, сильне)

Вид розподілу пошкоджених дерев: Згруповані

(поодинокий, груповий, куртинний)

Обсяг ушкодженої деревини на 1 гектарі (окомірно) 50 куб. метрів, у тому числі сухостійної 15 куб. метрів

Ознаки погіршення стану лісових насаджень виявив:

Майстер лісу

(посада)

30 06 2021 року

468

(підпис)

Колодич В.В.

(ініціали та прізвище)

Помічник лісничого

(лісничий (помічник лісничого))

30 06 2021 року

[підпис]

(підпис)

Ковальчук А.В.

(ініціали та прізвище)

Висновок інженера відділу (сектору) охорони і захисту лісу державного лісгосподарського (лісомисливського) підприємства або представника державного спеціалізованого лісозахисного підприємства щодо необхідності здійснення лісозахисних чи інших заходів з поліпшення санітарного стану лісів за результатами огляду санітарного стану лісової ділянки:
Ротадут санітарно-гублячої виділкової

Інженер ОЗЛ

(посада)

30 06 2021 року

[підпис]

(підпис)

Майгун Ю.В.

(ініціали та прізвище)

ПОВІДОМЛЕННЯ
про появу ознак погіршення санітарного стану лісових насаджень

Житомирська

(Автономна Республіка Крим, область)

ДП «Олевське лісове господарство»

(найменування власника лісів, постійного лісокористувача)

Лісництво Сновидовицьке урочище _____
квартал № 1 виділ № 30 ділянка № _____ площа 0,4 га

Таксаційна характеристика насадження

Склад 76367, вік 61 років, бонітет 1, середній діаметр 26 см,
середня висота 20 м, повнота 0,8, тип лісу А2С, рельєф рівнинний,
експозиція _____, ґрунт дерново підзолистий, підріст _____,
підлісок _____

Лісопатологічна характеристика насадження

Вид пошкодження насадження (лісова пожежа, буревій, сніголам, обледеніння, відмирання та всихання дерев, захаращеність, об'їдання шкідниками хвої/листя, наявність гусені, масовий літ метеликів, опадання хвої/листя, відлущення кори на стовбурах та інші ознаки, не характерні для нормального стану дерев)
Витраба та обглом

Ступінь пошкодження, ураження: Середнє

(поодинокі, слабке, середнє, сильне)

Вид розподілу пошкоджених дерев: поодинокі

(поодинокий, груповий, куртинний)

Обсяг ушкодженої деревини на 1 гектарі (окомірно) 30 куб. метрів, у тому числі сухостійної 10 куб. метрів

Ознаки погіршення стану лісових насаджень виявив:

Майстер лісу

(посада)

30 06 2021 року

[підпис]

(підпис)

Колодич В.В.

(ініціали та прізвище)

Помічник лісничого

(лісничий (помічник лісничого)

30 06 2021 року

[підпис]

(підпис)

Ковальчук А.В.

(ініціали та прізвище)

Висновок інженера відділу (сектору) охорони і захисту лісу державного лісгосподарського (лісомисливського) підприємства або представника державного спеціалізованого лісозахисного підприємства щодо необхідності здійснення лісозахисних чи інших заходів з поліпшення санітарного стану лісів за результатами огляду санітарного стану лісової ділянки:

Потребит санітарної рубки вибіркової

Інженер ОЗЛ

(посада)

30 06 2021 року

[підпис]

(підпис)

Майгун Ю.В.

(ініціали та прізвище)

ПОВІДОМЛЕННЯ
про появу ознак погіршення санітарного стану лісових насаджень

Житомирська

(Автономна Республіка Крим, область)

ДП «Олевське лісове господарство»

(найменування власника лісів, постійного лісокористувача)

Лісництво Сновидовицьке урочище _____
квартал № 1 виділ № 33 ділянка № _____ площа 0,6 га

Таксаційна характеристика насадження

Склад 10lg + 5n, вік 60 років, бонітет 3, середній діаметр 14 см
середня висота 14 м, повнота 0,7, тип лісу ВЗДс, рельєф рівнинний
експозиція _____, ґрунт дерново підзолистий, підріст _____
підлісок _____

Лісопатологічна характеристика насадження

Вид пошкодження насадження (лісова пожежа, буревій, сніголам, обледеніння, відмирання та всихання дерев, захаращеність, об'їдання шкідниками хвої/листя, наявність гусені, масовий літ метеликів, опадання хвої/листя, відлущення кори на стовбурах та інші ознаки, не характерні для нормального стану дерев):
Висихання та сніголам.

Ступінь пошкодження, ураження: середній

(поодинокі, слабке, середнє, сильне)

Вид розподілу пошкоджених дерев: поодинокі

(поодинокий, груповий, куртинний)

Обсяг ушкодженої деревини на 1 гектарі (окомірно) 30 куб. метрів, у тому числі сухостійної 10 куб. метрів

Ознаки погіршення стану лісових насаджень виявив:

Майстер лісу

(посада)

30 06 2021 року

(підпис)

Колодуч В.В.

(ініціали та прізвище)

Помічник лісничого

(лісничий (помічник лісничого))

30 06 2021 року

(підпис)

Ковальчук А.В.

(ініціали та прізвище)

Висновок інженера відділу (сектору) охорони і захисту лісу державного лісгосподарського (лісомисливського) підприємства або представника державного спеціалізованого лісозахисного підприємства щодо необхідності здійснення лісозахисних чи інших заходів з поліпшення санітарного стану лісів за результатами огляду санітарного стану лісової ділянки:

Потребує санітарної рубки виділкової

Інженер ОЗЛ

(посада)

30 06 2021 року

(підпис)

Майгун Ю.В.

(ініціали та прізвище)

ПОВІДОМЛЕННЯ
про появу ознак погіршення санітарного стану лісових насаджень

Житомирська

(Автономна Республіка Крим, область)

ДП «Олевське лісове господарство»

(найменування власника лісів, постійного лісотористувача)

Лісництво Сновидовицьке урочище _____
квартал № 2 виділ № 2 ділянка № 1 площа 3,0 га

Таксаційна характеристика насадження

Склад 4D3 4Bn 2Oc + 12^h, вік 82 років, бонітет 2, середній діаметр 24
середня висота 21 м, повнота 0,2, тип лісу с3г2с, рельєф рівнинний
експозиція _____, ґрунт дерново підзолистий, підріст _____
підлісок _____

Лісопатологічна характеристика насадження

Вид пошкодження насадження (лісова пожежа, буревій, сніголам, обледеніння, відмирання та всихання дерев, захаращеність, об'їдання шкідниками хвої/листя, наявність гусені, масовий літ метеликів, опадання хвої/листя, відлущення кори стовбурів та інші ознаки, не характерні для нормального стану дерев):
Вітроба та дупелом

Ступінь пошкодження, ураження: Середнє
(поодинокі, слабке, середнє, сильне)

Вид розподілу пошкоджених дерев: Грубовий
(поодинокі, груповий, куртинний)

Обсяг ушкодженої деревини на 1 гектарі (окомірно) 40 куб. метрів, у тому числі сухостійної 15 куб. метрів

Ознаки погіршення стану лісових насаджень виявив:

Лайстер ліс
(посада)
30 06 2021 року

Шоф
(підпис)

Колодій В.В.
(ініціали та прізвище)

Помічник лісничого
(лісничий (помічник лісничого))
30 06 2021 року

[підпис]
(підпис)

Ковальчук А.В.
(ініціали та прізвище)

Висновок інженера відділу (сектору) охорони і захисту лісу державного лісогосподарського (лісомисливського) підприємства або представника державного спеціалізованого лісозахисного підприємства щодо необхідності здійснення лісозахисних чи інших заходів з поліпшення санітарного стану лісів за результатами огляду санітарного стану лісової ділянки:
Потрапляє санітарної ділянки відділкової

Інженер ОЗЛ
(посада)

30.06.

2021 року

[підпис]
(підпис)

Майгун Ю.В.
(ініціали та прізвище)

ПОВІДОМЛЕННЯ
про появу ознак погіршення санітарного стану лісових насаджень

Житомирська

(Автономна Республіка Крим, область)

ДП «Олевське лісове господарство»

(найменування власника лісів, постійного лісокористувача)

Лісництво Сновидовицьке урочище _____
квартал № 29 виділ № 12 ділянка № 1 площа 1,5 га

Таксаційна характеристика насадження

Склад 80% 280 + 10%, вік 66 років, бонітет 2, середній діаметр 26 см,
середня висота 21 м, повнота _____, тип лісу с 2 г 2 с, рельєф рівнинний,
експозиція _____, ґрунт дерново підзолистий, підріст _____,
підлісок _____

Лісопатологічна характеристика насадження

Вид пошкодження насадження (лісова пожежа, буревій, сніголам, обледеніння, відмирання та всихання дерев, захаращеність, об'їдання шкідниками хвої/листя, наявність гусені, масовий літ метеликів, опадання хвої/листя, відлущення кори на стовбурах та інші ознаки, не характерні для нормального стану дерев)

Витворення сучко

Ступінь пошкодження, ураження: Середнє

(поодинокі, слабке, середнє, сильне)

Вид розподілу пошкоджених дерев: Поодинокі

(поодинокий, груповий, куртинний)

Обсяг ушкодженої деревини на 1 гектарі (окомірно) 40 куб. метрів, у тому числі
сухостійної 15 куб. метрів

Ознаки погіршення стану лісових насаджень виявив:

Майстер ліс

(посада)

30 06 2021 року

[підпис]

(підпис)

Ковальчук А.В.

(ініціали та прізвище)

Помічник лісничого

(лісничий (помічник лісничого))

30 06 2021 року

[підпис]

(підпис)

Ковальчук А.В.

(ініціали та прізвище)

Висновок інженера відділу (сектору) охорони і захисту лісу державного лісогосподарського (лісомисливського) підприємства або представника державного спеціалізованого лісозахисного підприємства щодо необхідності здійснення лісозахисних чи інших заходів з поліпшення санітарного стану лісів за результатами огляду санітарного стану лісової ділянки:

Висновок санітарного стану лісової ділянки

Інженер ОЗЛ

(посада)

30 06 2021 року

[підпис]

(підпис)

Майгун Ю.В.

(ініціали та прізвище)

ПОВІДОМЛЕННЯ
про появу ознак погіршення санітарного стану лісових насаджень

Житомирська

(Автономна Республіка Крим, область)

ДП «Олевське лісове господарство»

(найменування власника лісів, постійного лісокористувача)

Лісництво Сновидовицьке урочище _____
квартал № 36 виділ № 2 ділянка № _____ площа 2,3 га

Таксаційна характеристика насадження

Склад 6(2) D3 30c, вік 70 років, бонітет 1, середній діаметр 26 см,
середня висота 23 м, повнота 0,6, тип лісу _____, рельєф рівнинний,
експозиція _____, ґрунт дерново підзолистий, підріст _____,
підлісок _____

Лісопатологічна характеристика насадження

Вид пошкодження насадження (лісова пожежа, буревій, сніголам, обледеніння, відмирання та всихання дерев, захаращеність, об'їдання шкідниками хвої/листя, наявність гусені, масовий літ метеликів, опадання хвої/листя, відлущення кори на стовбурах та інші ознаки, не характерні для нормального стану дерев)

Висохлість та бурелом

Ступінь пошкодження, ураження: бонітет

(поодинокі, слабке, середнє, сильне)

Вид розподілу пошкоджених дерев: груповий

(поодинокий, груповий, куртинний)

Обсяг ушкодженої деревини на 1 гектарі (окомірно) 50 куб. метрів, у тому числі сухостійної 20 куб. метрів

Ознаки погіршення стану лісових насаджень виявив:

Майстер лісу

(посада)

30 06 2021 року

[підпис]

(підпис)

Коліновський В.В.

(ініціали та прізвище)

Помічник лісничого

(лісничий (помічник лісничого))

30 06 2021 року

[підпис]

(підпис)

Ковальчук А.В.

(ініціали та прізвище)

Висновок інженера відділу (сектору) охорони і захисту лісу державного лісгосподарського (лісомисливського) підприємства або представника державного спеціалізованого лісозахисного підприємства щодо необхідності здійснення лісозахисних чи інших заходів з поліпшення санітарного стану лісів за результатами огляду санітарного стану лісової ділянки:

Потреба санітарної рубки в ділянці

Інженер ОЗЛ

(посада)

30 06 2021 року

[підпис]

(підпис)

Майгун Ю.В.

(ініціали та прізвище)

ПОВІДОМЛЕННЯ
про появу ознак погіршення санітарного стану лісових насаджень

Житомирська

(Автономна Республіка Крим, область)

ДП «Олевське лісове господарство»

(найменування власника лісів, постійного лісокористувача)

Лісництво Сновидовицьке урочище _____
квартал № 36 виділ № 5 ділянка № _____ площа 1,5 га

Таксаційна характеристика насадження

Склад 80% 160 103+0 вік 63 років, бонітет 4 середній діаметр 26 см,
середня висота 21 м, повнота 0,8, тип лісу _____, рельєф рівнинний,
експозиція _____, ґрунт дерново підзолистий, підріст _____,
підлісок _____

Лісопатологічна характеристика насадження

Вид пошкодження насадження (лісова пожежа, буревій, сніголам, обледеніння, відмирання та всихання дерев, захаращеність, об'їдання шкідниками хвої/листя, наявність гусені, масовий літ метеликів, опадання хвої/листя, відлущення кори на стовбурах та інші ознаки, не характерні для нормального стану дерев)

Витривалість та Бурелом

Ступінь пошкодження, ураження: Сильне

(поодинокі, слабке, середнє, сильне)

Вид розподілу пошкоджених дерев: 21% поодинокі

(поодинокі, груповий, куртинний)

Обсяг ушкодженої деревини на 1 гектарі (окомірно) 50 куб. метрів, у тому числі сухостійної 20 куб. метрів

Ознаки погіршення стану лісових насаджень виявив:

Михайло лісн

(посада)

Ковальчук

(підпис)

Ковальчук А.В.

(ініціали та прізвище)

30 06 2021 року

Помічник лісничого

(лісничий (помічник лісничого)

Ковальчук А.В.

(підпис)

(ініціали та прізвище)

30 06 2021 року

Висновок інженера відділу (сектору) охорони і захисту лісу державного лісгосподарського (лісомисливського) підприємства або представника державного спеціалізованого лісозахисного підприємства щодо необхідності здійснення лісозахисних чи інших заходів з поліпшення санітарного стану лісів за результатами огляду санітарного стану лісової ділянки:

Потрапляє санітарної лісової ділянки

Інженер ОЗЛ

(посада)

Майгун Ю.В.

(підпис)

Майгун Ю.В.

(ініціали та прізвище)

30 06 2021 року

ПОВІДОМЛЕННЯ
про появу ознак погіршення санітарного стану лісових насаджень

Житомирська

(Автономна Республіка Крим, область)

ДП «Олевське лісове господарство»

(найменування власника лісів, постійного лісокористувача)

Лісництво Сновидовицьке урочище _____
квартал № 58 виділ № 1 ділянка № 1 площа 1,0 га

Таксаційна характеристика насадження

Склад 59% 22% 20% 1% + 1%, вік 58 років, бонітет 1, середній діаметр 26 см,
середня висота 21 м, повнота 0,8, тип лісу С2 Г2 С, рельєф рівнинний,
експозиція _____, ґрунт дерново підзолистий, підріст _____,
підлісок _____

Лісопатологічна характеристика насадження

Вид пошкодження насадження (лісова пожежа, буревій, сніголам, обледеніння, відмирання та всихання дерев, захаращеність, об'їдання шкідниками хвої/листя, наявність гусені, масовий літ метеликів, опадання хвої/листя, відлущення кори на стовбурах та інші ознаки, не характерні для нормального стану дерев)

Вітровал та бурелом

Ступінь пошкодження, ураження: середнє
(поодинокі, слабке, середнє, сильне)

Вид розподілу пошкоджених дерев: поодинокий
(поодинокий, груповий, куртинний)

Обсяг ушкодженої деревини на 1 гектарі (окомірно) 40 куб. метрів, у тому числі сухостійної 15 куб. метрів

Ознаки погіршення стану лісових насаджень виявив:

М. Ліц
(посада)
30 06 2021 року

[підпис]
(підпис)

Ковальчук О.В.
(ініціали та прізвище)

Помічник лісничого
(лісничий (помічник лісничого))
30 06 2021 року

[підпис]
(підпис)

Ковальчук А.В.
(ініціали та прізвище)

Висновок інженера відділу (сектору) охорони і захисту лісу державного лісогосподарського (лісомисливського) підприємства або представника державного спеціалізованого лісозахисного підприємства щодо необхідності здійснення лісозахисних чи інших заходів з поліпшення санітарного стану лісів за результатами огляду санітарного стану лісової ділянки:

Використати санітарної рубки вибіркової

Інженер ОЗЛ

(посада)

30 06 2021 року

[підпис]
(підпис)

Майгун Ю.В.

(ініціали та прізвище)

ПОВІДОМЛЕННЯ
про появу ознак погіршення санітарного стану лісових насаджень

Житомирська

(Автономна Республіка Крим, область)

ДП «Олевське лісове господарство»

(найменування власника лісів, постійного лісокористувача)

Лісництво Сновидовицьке урочище _____
квартал № 58 виділ № 3 ділянка № 1 площа 0,5 га

Таксаційна характеристика насадження

Склад 42л 20с 26в 20 вік 58 років, бонітет 1, середній діаметр 24 см,
середня висота 22 м, повнота 0,8, тип лісу С2/Рс, рельєф рівнинний
експозиція _____, ґрунт дерново підзолистий, підріст _____
підлісок _____

Лісопатологічна характеристика насадження

Вид пошкодження насадження (лісова пожежа, буревій, сніголам, обледеніння, відмирання та всихання дерев, захаращеність, об'їдання шкідниками хвої/листя, наявність гусені, масовий літ метеликів, опадання хвої/листя, відлущення кори на стовбурах та інші ознаки, не характерні для нормального стану дерев)

Висихання та бурелом

Ступінь пошкодження, ураження: середнє
(поодинокі, слабке, середнє, сильне)

Вид розподілу пошкоджених дерев: поодинокі
(поодинокий, груповий, куртинний)

Обсяг ушкодженої деревини на 1 гектарі (окомірно) 50 куб. метрів, у тому числі сухостійної 20 куб. метрів

Ознаки погіршення стану лісових насаджень виявив:

<u>М. Мей</u> (посада)	<u>[підпис]</u> (підпис)	<u>Корольов О.П.</u> (ініціали та прізвище)
<u>30 06</u> 2021 року		

Помічник лісничого
(лісничий (помічник лісничого))
30 06 2021 року

[підпис]
(підпис)

Ковальчук А.В.
(ініціали та прізвище)

Висновок інженера відділу (сектору) охорони і захисту лісу державного лісогосподарського (лісомисливського) підприємства або представника державного спеціалізованого лісозахисного підприємства щодо необхідності здійснення лісозахисних чи інших заходів з поліпшення санітарного стану лісів за результатами огляду санітарного стану лісової ділянки:

Потрібне санітарної рубки вибіркової

Інженер ОЗЛ
(посада)
30 06 2021 року

[підпис]
(підпис)

Майгун Ю.В.
(ініціали та прізвище)

ПОВІДОМЛЕННЯ
про появу ознак погіршення санітарного стану лісових насаджень
Житомирська область

(Автономна Республіка Крим, область)

ДП «Олевське лісове господарство»

(найменування власника лісів, постійного лісокористувача)

Лісництво Юрівське

урочище _____

квартал № 48

виділ № 3

ділянка № 1

площа 5,8 га

Таксаційна характеристика насадження

Склад 59,20,20,10,10, вік 53 років, бонітет 16, середній діаметр 26 см, середня висота 25 м, повнота 0,80, тип лісу С2ГДС, рельєф рівнинний, експозиція _____, ґрунт _____, підріст _____, підлісок _____

Лісопатологічна характеристика насадження

Вид пошкодження насадження (лісова пожежа, буревій, сніголам, обледеніння, відмирання та всихання дерев, захаращеність, об'їдання шкідниками хвої/листя, наявність гусені, масовий літ метеликів, опадання хвої/листя, відлущення кори на стовбурах та інші ознаки, не характерні для нормального стану дерев)

лісова пазова пожежа

Ступінь пошкодження, ураження: _____

Середнє

(поодинокі, слабке, середнє, сильне)

Вид розподілу пошкоджених дерев: _____

Куртинний

(поодинокі, групові, куртинні)

Обсяг ушкодженої деревини на 1 гектарі (окомірно) 50 куб. метрів, у тому числі сухостійної 30 куб. метрів

Ознаки погіршення стану лісових насаджень виявив:

л. лісу №5

(посада)

25 06 2021 року

Пом. л-го

(лісничий (помічник лісничого)

25 06 2021 року

(підпис)

(підпис)

Вудник С. М.

(ініціали та прізвище)

Нагорний В.А.

(ініціали та прізвище)

Висновок інженера відділу (сектору) охорони і захисту лісу державного лісогосподарського (лісомисливського) підприємства або представника державного спеціалізованого лісозахисного підприємства щодо необхідності здійснення лісозахисних чи інших заходів з поліпшення санітарного стану лісів за результатами огляду санітарного стану лісової ділянки:

Потребує СРВ

Інженер ОЗЛ

30 06 2021 року

Майгун Ю.В.

ПОВІДОМЛЕННЯ
про появу ознак погіршення санітарного стану лісових насаджень

Житомирська область

(Автономна Республіка Крим, область)

ДП «Олевське лісове господарство»

(найменування власника лісів, постійного лісокористувача)

Лісництво Юрівське

урочище _____

квартал № 48

виділ № 10

ділянка № _____

площа 9,5 га

Таксаційна характеристика насадження

Склад Qz + Bn + Dg, вік 54 років, бонітет 1A, середній діаметр 26 см, середня висота 22 м, повнота 0,80, тип лісу СзГДС, рельєф рівнинний, експозиція _____, ґрунт _____, підріст _____, підлісок _____

Лісопатологічна характеристика насадження

Вид пошкодження насадження (лісова пожежа, буревій, сніголам, обледеніння, відмирання та всихання дерев, захаращеність, об'їдання шкідниками хвої/листя, наявність гусені, масовий літ метеликів, опадання хвої/листя, відлущення кори на стовбурах та інші ознаки, не характерні для нормального стану дерев)

лісова крива нахило

Ступінь пошкодження, ураження: _____

Вильне

(поодинокі, слабке, середнє, сильне)

Вид розподілу пошкоджених дерев: _____

Груповий

(поодинокі, груповий, куртинний)

Обсяг ушкодженої деревини на 1 гектарі (окомірно) 40 куб. метрів, у тому числі сухостійної 50 куб. метрів

Ознаки погіршення стану лісових насаджень виявив:

м. лісес №5

(посада)

25 06 2021 року

Пом. л-го

(лісничий (помічник лісничого))

25 06 2021 року

(підпис)

Суднач С.М.

(ініціали та прізвище)

Нагорний В.А.

(ініціали та прізвище)

Висновок інженера відділу (сектору) охорони і захисту лісу державного лісогосподарського (лісомисливського) підприємства або представника державного спеціалізованого лісозахисного підприємства щодо необхідності здійснення лісозахисних чи інших заходів з поліпшення санітарного стану лісів за результатами огляду санітарного стану лісової ділянки:

Потребує СРВ

Інженер ОЗЛ

30 06 2021 року

Майгун Ю.В.

ПОВІДОМЛЕННЯ
про появу ознак погіршення санітарного стану лісових насаджень
Житомирська область

(Автономна Республіка Крим, область)

ДП «Олевське лісове господарство»

(найменування власника лісів, постійного лісокористувача)

Лісництво Юрівське

урочище _____

квартал № 48

виділ № 18

ділянка № _____

площа 4,5 га

Таксаційна характеристика насаджень

Склад 4C35Bn + D2, вік 46 років, бонітет 1, середній діаметр 28 см, середня висота 16 м, повнота 0,70, тип лісу B3 DCA, рельєф рівнинний, експозиція _____, ґрунт _____, підріст _____, підлісок _____

Лісопатологічна характеристика насаджень

Вид пошкодження насаджень (лісова пожежа, буревій, сніголам, обледеніння, відмирання та всихання дерев, захаращеність, об'їдання шкідниками хвої/листя, наявність гусені, масовий літ метеликів, опадання хвої/листя, відлущення кори на стовбурах та інші ознаки, не характерні для нормального стану дерев)

лісова негзова пожежа

Ступінь пошкодження, ураження: _____

весьме
(поодинокі, слабкі, середні, сильні)

Вид розподілу пошкоджених дерев: _____

куртинний
(поодинокі, групові, куртинні)

Обсяг ушкодженої деревини на 1 гектарі (окомірно) 50 куб. метрів, у тому числі сухостійної 30 куб. метрів

Ознаки погіршення стану лісових насаджень виявив:

м. лісу №5

(посада)

(підпис)

Видиш С.М.

(ініціали та прізвище)

25 06 2021 року

Пом. л-го

(лісничий (помічник лісничого))

25 06 2021 року

Нагорний В.А.

(ініціали та прізвище)

Висновок інженера відділу (сектору) охорони і захисту лісу державного лісогосподарського (лісомисливського) підприємства або представника державного спеціалізованого лісозахисного підприємства щодо необхідності здійснення лісозахисних чи інших заходів з поліпшення санітарного стану лісів за результатами огляду санітарного стану лісової ділянки:

Потребує СРВ

Інженер ОЗЛ

30 06 2021 року

Майгун Ю.В.

ПОВІДОМЛЕННЯ
про появу ознак погіршення санітарного стану лісових насаджень
Житомирська область

(Автономна Республіка Крим, область)

ДП «Олевське лісове господарство»

(найменування власника лісів, постійного лісокористувача)

Лісництво Юрівське

урочище _____

квартал № 64 виділ № 6 ділянка № 1 площа 3,2 га

Таксаційна характеристика насадження

Склад 4C32D3Bn, вік 77 років, бонітет 1, середній діаметр 28 см, середня висота 26 м, повнота 0,70, тип лісу В3 ДСА, рельєф рівнинний, експозиція _____, ґрунт _____, підріст _____, підлісок _____

Лісопатологічна характеристика насадження

Вид пошкодження насадження (лісова пожежа, буревій, сніголам, обледеніння, відмирання та всихання дерев, захаращеність, об'їдання шкідниками хвої/листя, наявність гусені, масовий літ метеликів, опадання хвої/листя, відлущення кори на стовбурах та інші ознаки, не характерні для нормального стану дерев)

Вітровал та бурелом

Ступінь пошкодження, ураження: _____

Середнє

(поодинокі, слабке, середнє, сильне)

Вид розподілу пошкоджених дерев: _____

Куртинний

(поодинокі, групові, куртинні)

Обсяг ушкодженої деревини на 1 гектарі (окомірно) 25 куб. метрів, у тому числі сухостійної 10 куб. метрів

Ознаки погіршення стану лісових насаджень виявив:

м. лісу №5

(посада)

29 06 2021 року

Пом. л-го

(лісничий (помічник лісничого))

29 06 2021 року

(підпис)

Вудич С. М.

(ініціали та прізвище)

Нагорний В.А.

(ініціали та прізвище)

Висновок інженера відділу (сектору) охорони і захисту лісу державного лісогосподарського (лісомисливського) підприємства або представника державного спеціалізованого лісозахисного підприємства щодо необхідності здійснення лісозахисних чи інших заходів з поліпшення санітарного стану лісів за результатами огляду санітарного стану лісової ділянки:

Потребує СРВ

Інженер ОЗЛ

30 06 2021 року

Майгун Ю.В.

НУМЕРАЦІЙНА ВІДОМІСТЬ ДЕРЕВ, призначених для вибіркової санітарної рубки

Житомирська область

(Автономна Республіка Крим, область)

ДП "Олевське лісове господарство"

(найменування власника лісів, постійного лісокористувача)

Лісництво
квартал № 37

Руднянське
виділ № 2

урочище
ділянка № 1 площа 0,4 га

Порядковий номер дерева	Порода	Ступінь товщини стовбурів, см			Категорія стану дерева, підстава відбору для рубки
		ділові	напівділові	дров'яні	
1	сосн	24			IV бурелом
2	-ч-	24			IV -ч-
3	-ч-	24			IV Вітрова
4	-ч-	28			IV -ч-
5	-ч-	24			IV -ч-
6	-ч-	24			IV бурелом
7	-ч-	32			IV Вітрова
8	-ч-			24	IV -ч-
9	-ч-	24			IV бурелом
10	-ч-	28			IV Вітрова
11	-ч-		24		IV бурелом
12					
13					
14					
15					
16					
17					
18					
19					
20					
21					
22					
23					
24					
25					
26					
27					
28					
29					
30					
31					
32					
33					

Порядковий номер дерева	Порода	Ступінь товщини стовбурів, см			Категорія стану дерева, підстава відбору для рубки
		ділові	напівділові	дров'яні	
34					
35					
36					
37					
38					
39					
40					
41					
42					
43					
44					
45					
46					
47					
48					
49					
50					
51					
52					
53					
54					
55					
56					
57					
58					
59					
60					
61					
62					
63					
64					
65					
66					

Всього пронумеровано дерев:

Одванадцять
(кількість словами)

Нумерацію і перелік провели:

Ром. А. 20

(посада)

М. М.

(посада)

М. Р. 1000

(посада)

26 06 20 21 року

[Підпис]
(підпис)
[Підпис]
(підпис)
[Підпис]
(підпис)

Яценко А. С.
(ініціали та прізвище)
Василь О. В.
(ініціали та прізвище)
О. В. Водуляк
(ініціали та прізвище)

НУМЕРАЦІЙНА ВІДОМІСТЬ ДЕРЕВ, призначених для вибіркової санітарної рубки

Житомирська область

(Автономна Республіка Крим, область)

ДП "Олевське лісове господарство"

(найменування власника лісів, постійного лісокористувача)

урочище

ділянка № 1

площа 0,4 га

Лісництво

квартал № 37

Руднянське
виділ № 17

Порядковий номер дерева	Порода	Ступінь товщини стовбурів, см			Категорія стану дерева, підстава відбору для рубки
		ділові	напівділові	дров'яні	
1	сосна	32			IV В. тровач
2	дуб	28			IV - "
3	дуб	32			IV бурелом
4	дуб	24			IV В. тровач
5	дуб	24			IV - "
6	дуб	36			IV - "
7	дуб	24			IV - "
8	дуб	28			IV - "
9	дуб	24			IV - "
10	дуб	24			IV - "
11	дуб	36			IV - "
12	дуб		44		IV бурелом
13					
14					
15					
16					
17					
18					
19					
20					
21					
22					
23					
24					
25					
26					
27					
28					
29					
30					
31					
32					
33					

Порядковий номер дерева	Порода	Ступінь товщини стовбурів, см			Категорія стану дерева, підстава відбору для рубки
		ділові	напівділові	дров'яні	
34					
35					
36					
37					
38					
39					
40					
41					
42					
43					
44					
45					
46					
47					
48					
49					
50					
51					
52					
53					
54					
55					
56					
57					
58					
59					
60					
61					
62					
63					
64					
65					
66					

Всього пронумеровано дерев:

Нумерацію і перелік провели:

Поч. А. В.

(посада)

(посада)

(посада)

26 06 2021 року

Добридень

(кількість словами)

(підпис)

(підпис)

(підпис)

(ініціали та прізвище)

(ініціали та прізвище)

(ініціали та прізвище)

ділянка № _____ площа 0,8 га

[illegible]

23 06 2021 року

(ініціали та прізвище)

НУМЕРАЦІЙНА ВІДОМІСТЬ ДЕРЕВ, призначених для вибіркової санітарної рубки

Житомирська область

(Автономна Республіка Крим, область)

ДП "Олевське лісове господарство"

(найменування власника лісів, постійного лісокористувача)

Лісництво
квартал № 24

Руднянське
виділ № 68

урочище
ділянка № 1 площа 0,4 га

Порядковий номер дерева	Порода	Ступінь товщини стовбурів, см			Категорія стану дерева, підстава відбору для рубки
		ділові	напівділові	дров'яні	
1	Сосна		28		VI Вітрова
2	-и-	24			IV -и-
3	-и-	24			IV -и-
4	-и-	24			IV Бурелом
5	-и-	24			IV -и-
6	-и-	24			
7					
8					
9					
10					
11					
12					
13					
14					
15					
16					
17					
18					
19					
20					
21					
22					
23					
24					
25					
26					
27					
28					
29					
30					
31					
32					
33					

Порядковий номер дерева	Порода	Ступінь товщини стовбурів, см			Категорія стану дерева, підстава відбору для рубки
		ділові	напівділові	дров'яні	
34					
35					
36					
37					
38					
39					
40					
41					
42					
43					
44					
45					
46					
47					
48					
49					
50					
51					
52					
53					
54					
55					
56					
57					
58					
59					
60					
61					
62					
63					
64					
65					
66					

Всього пронумеровано дерев:

шість

(КІЛЬКІСТЬ СЛОВАМИ)

Нумерацію і перелік провели:

М.М. Л-20

(посада)

М-р лісу

(посада)

М-р лісу

(посада)

29 06 2021 року

[Підпис]
(підпис)

(підпис)

(підпис)

Яценко Н.С.

(ініціали та прізвище)

Мирополюський Т.

(ініціали та прізвище)

Трофимчук Р.М.

(ініціали та прізвище)

НУМЕРАЦІЙНА ВІДОМІСТЬ ДЕРЕВ, призначених для вибіркової санітарної рубки

Житомирська область

(Автономна Республіка Крим, область)

ДП "Олевське лісове господарство"

(найменування власника лісів, постійного лісокористувача)

урочище

Лісництво
квартал № 51

Руднянське
виділ № 29

ділянка № 1 площа 2.1 га

Порядковий номер дерева	Порода	Ступінь товщини стовбурів, см			Категорія стану дерева, підстава відбору для рубки
		ділові	напівділові	дров'яні	
1	Сосна	32			IV Вітрова
2	Дуб		36		IV -II-
3	-II-		28		IV -II-
4	-II-		28		IV -II-
5	Сосна	36			IV -II-
6	Дуб		24		IV -II-
7	Береза			24	IV -II-
8	Сосна	40			IV -II-
9	-II-	32			IV -II-
10	Дуб		32		IV -II-
11	-II-		40		IV Бурелом
12	Осіка			40	IV -II-
13	Вільха			28	IV -II-
14	Осіка			44	IV Вітрова
15	-II-			36	IV -II-
16	-II-			40	IV -II-
17	Вільха			24	IV Бурелом
18	Осіка			36	IV Вітрова
19	Дуб			24	IV -II-
20	Сосна	24			IV -II-
21	Береза			28	IV -II-
22	Дуб			28	IV Бурелом
23	Сосна	40			IV Вітрова
24	-II-	36			IV Бурелом
25	Дуб			24	IV Вітрова
26	Сосна	32			IV -II-
27	Береза			32	IV -II-
28	Дуб			24	IV -II-
29	Сосна	40			IV -II-
30	Дуб		28		IV Бурелом
31	Сосна	28			IV -II-
32	Сосна	28			IV -II-
33	Осіка			32	IV -II-

Порядковий номер дерева	Порода	Ступінь товщини стовбурів, см			Категорія стану дерева, підстава відбору для рубки
		ділові	напівділові	дров'яні	
34	Сосна	32			IV Бурелом
35	-II-		32		IV -II-
36	-II-	44			IV -II-
37	-II-	36			IV Вітрова
38	-II-		28		IV Верх. Кор.
39	-II-	28			IV Вітрова
40	-II-	28			IV -II-
41	-II-	36			IV -II-
42					
43					
44					
45					
46					
47					
48					
49					
50					
51					
52					
53					
54					
55					
56					
57					
58					
59					
60					
61					
62					
63					
64					
65					
66					

Всього пронумеровано дерев:

Сорок одне

(кількість словами)

Нумерацію і перелік провели:

М.М. Л. 20

(посада)

М.Р. М.С.

(посада)

М.Р. М.С.

(посада)

29 06 2021 року

(підпис)

(підпис)

(підпис)

Гученко А.С.

(ініціали та прізвище)

Мирошніченко С.А.

(ініціали та прізвище)

Трофимчук Р.М.

(ініціали та прізвище)

Григорієв Р.М.
(Ініціали та прізвище)

НУМЕРАЦІЙНА ВІДОМІСТЬ ДЕРЕВ, призначених для вибіркової санітарної рубки

Житомирська область

(Автономна Республіка Крим, область)

ДП "Олевське лісове господарство"

(найменування власника лісів, постійного лісокористувача)

урочище

ділянка №

площа 0,9 га

Лісництво

квартал № 53

Руднянське

виділ № 63

Порядковий номер дерева	Порода	Ступінь товщини стовбурів, см			Категорія стану дерева, підстава відбору для рубки
		ділові	напівділові	дров'яні	
1	сосна	24			вигоріла
2	сосна	24			вигоріла
3	сосна	24			вигоріла
4	сосна		28		вигоріла
5	сосна	24			вигоріла
6	сосна	32			вигоріла
7	сосна	24			вигоріла
8	сосна	28			вигоріла
9	сосна	24			вигоріла
10	сосна	24			вигоріла
11	сосна	32			вигоріла
12	сосна			24	сухостій
13	сосна	28			вигоріла
14	сосна	28			вигоріла
15	сосна	32			вигоріла
16	сосна			28	сухостій
17	сосна		24		сухостій
18	сосна	28			вигоріла
19	сосна	24			вигоріла
20	сосна	24			вигоріла
21	сосна			24	сухостій
22	сосна	24			вигоріла
23	сосна	24			вигоріла
24	сосна	24			вигоріла
25	сосна			36	сухостій
26	сосна	32			вигоріла
27	сосна		24		сухостій
28	сосна		24		сухостій
29	сосна	28			сухостій
30	сосна	24			сухостій
31	сосна		28		сухостій
32	сосна	32			сухостій
33	сосна	24			сухостій

Порядковий номер дерева	Порода	Ступінь товщини стовбурів, см			Категорія стану дерева, підстава відбору для рубки
		ділові	напівділові	дров'яні	
34	сосна	28			сухостій
35	сосна	28			сухостій
36	сосна	36			сухостій
37	сосна		32		сухостій
38	сосна	24			сухостій
39	сосна	28			сухостій
40	сосна	24			сухостій
41	сосна	24			сухостій
42	сосна	24			сухостій
43	сосна	28			сухостій
44	сосна	24			сухостій
45	сосна	24			сухостій
46	сосна	24			сухостій
47	сосна	24			сухостій
48	сосна	24			сухостій
49	сосна	24			сухостій
50	сосна	24			сухостій
51	сосна	2	28		сухостій
52	сосна		28		сухостій
53	сосна	32			вигоріла
54	сосна	24			вигоріла
55	сосна	24			вигоріла
56	сосна	28			сухостій
57	сосна		28		сухостій
58	сосна				
59	сосна				
60	сосна				
61	сосна				
62	сосна				
63	сосна				
64	сосна				
65	сосна				
66	сосна				

Всього пронумеровано дерев:

Тісімдесять сім

(кількість словами)

Нумерацію і перелік провели:

Пом. л-го

(посада)

ст. м-р лісу

(посада)

м-р лісу

(посада)

30 06 2021 року

(підпис)

(підпис)

(підпис)

Гришко А.С.

(ініціали та прізвище)

Десюк А.І.

(ініціали та прізвище)

Трохимчук Р.М.

(ініціали та прізвище)

НУМЕРАЦІЙНА ВІДОМІСТЬ ДЕРЕВ, призначених для вибіркової санітарної рубки

Житомирська область

(Автономна Республіка Крим, область)

ДП "Олевське лісове господарство"

(найменування власника лісів, постійного лісокористувача)

урочище

ділянка № 1

площа 2.0 га

Лісництво
квартал № 55

Руднянське
виділ № 22

Порядковий номер дерева	Порода	Ступінь товщини стовбурів, см			Категорія стану дерева, підстава відбору для рубки
		ділові	напівділові	дров'яні	
1	сосна	24			III дітроба
2	-к-		28		VI верх. корі
3	-к-		28		II -к-
4	-к-		24		V бурелом
5	-к-		24		VI -к-
6	-к-			28	VI верх. корі
7	-к-		28		VI -к-
8	-к-			24	VI бурелом
9	-к-		28		VI -к-
10	-к-	32			IV бурелом
11	-к-		36		V -к-
12	-к-		24		IV суховерши
13	-к-	24			V дітроба
14					
15					
16					
17					
18					
19					
20					
21					
22					
23					
24					
25					
26					
27					
28					
29					
30					
31					
32					
33					

Порядковий номер дерева	Порода	Ступінь товщини стовбурів, см			Категорія стану дерева, підстава відбору для рубки
		ділові	напівділові	дров'яні	
34					
35					
36					
37					
38					
39					
40					
41					
42					
43					
44					
45					
46					
47					
48					
49					
50					
51					
52					
53					
54					
55					
56					
57					
58					
59					
60					
61					
62					
63					
64					
65					
66					

Всього пронумеровано дерев:

Нумерацію і перелік провели:

Пом. М-20

(посада)

ст. М-р МСУ

(посада)

М-р МСУ

(посада)

26 06 2021 року

Трипизуєв
(кількість словами)

[Підпис]
(підпис)
[Підпис]
(підпис)
[Підпис]
(підпис)

Гученко А.С.
(ініціали та прізвище)
Семенюка М.А.
(ініціали та прізвище)
Коваленко С.С.
(ініціали та прізвище)

**НУМЕРАЦІЙНА ВІДОМІСТЬ ДЕРЕВ,
призначених для вибіркової санітарної рубки**

Житомирська область

(Автономна Республіка Крим, область)

ДП "Олевське лісове господарство"

(найменування власника лісів, постійного лісокористувача)

Лісництво
квартал № 60

Руднянське
виділ № 28

урочище
ділянка № 1 площа 0,5 га

Порядковий номер дерева	Порода	Ступінь товщини стовбурів, см			Категорія стану дерева, підстава відбору для рубки
		ділові	напівділові	дров'яні	
1	Сосна		24		VI верх. кор.
2	-4-		24		VI бітровка
3	-4-		24		VI верх. кор.
4	-11-		24		VI бітровка
5	-4-		28		VI верх. кор.
6	-4-		24		VI бітровка
7	-11-	24			IV бурелом
8	-11-	28			IV бітровка
9	-11-	28			IV бітровка
10	-11-		28		VI бурелом
11	-11-	24			IV -11-
12	-11-	32			IV бітровка
13	Осика			28	IV -11-
14	Сосна	28			IV -11-
15	-11-		24		VI верх. кор.
16	-11-			24	VI -11-
17	-11-		36		VI -11-
18	-11-		24		VI -11-
19					
20					
21					
22					
23					
24					
25					
26					
27					
28					
29					
30					
31					
32					
33					

Порядковий номер дерева	Порода	Ступінь товщини стовбурів, см			Категорія стану дерева, підстава відбору для рубки
		ділові	напівділові	дров'яні	
34					
35					
36					
37					
38					
39					
40					
41					
42					
43					
44					
45					
46					
47					
48					
49					
50					
51					
52					
53					
54					
55					
56					
57					
58					
59					
60					
61					
62					
63					
64					
65					
66					

Всього пронумеровано дерев:

Вісімнадцять

(кількість словами)

Нумерацію і перелік провели:

Пом. 1-20

(посада)

ст.м.р. лісу

(посада)

м.р. лісу

(посада)

26 06 2021 року

[Підпис]
(підпис)
[Підпис]
(підпис)

Яценко Н.С.
(ініціали та прізвище)
Семейка М.А.
(ініціали та прізвище)
Ковальчук С.С.
(ініціали та прізвище)

**НУМЕРАЦІЙНА ВІДОМІСТЬ ДЕРЕВ,
призначених для вибіркової санітарної рубки**

Житомирська область

(Автономна Республіка Крим, область)

ДП "Олевське лісове господарство"

(найменування власника лісів, постійного лісокористувача)

Лісництво
квартал № 60

Руднянське
виділ № 41

урочище _____
ділянка № 1 площа 1.4 га

Порядковий номер дерева	Порода	Ступінь товщини стовбурів, см			Категорія стану дерева, підстава відбору для рубки
		ділові	напівділові	дров'яні	
1	Сосна		38		VI Вітрова
2	-4-		28		VI Верх. кор.
3	-4-		28		VI -II-
4	-4-		24		VI -II-
5	-4-		24		VI Вітроба
6	-II-		24		VI -II-
7	-II-		24		VI -II-
8	Осика			44	IV бурелом
9	Береза			24	IV -II-
10	Осика		24		VI Верх. кор.
11	-4-			24	VI бурелом
12	-II-			28	VI Вітроба
13	-II-			24	VI -II-
14	-4-			24	VI бурелом
15	-II-		24		VI Верх. кор.
16	-4-		24		VI Вітроба
17	-4-			24	VI бурелом
18	-II-		24		VI Вітроба
19	-II-			24	VI -II-
20	-II-		24		VI -II-
21	-4-		24		VI -II-
22	-II-		24		VI Верх. кор.
23	-II-		24		VI -II-
24	-II-		28		VI -II-
25	-II-		24		VI Вітроба
26	Осика			24	IV -II-
27	-II-			24	VI -II-
28	Сосна		28		VI Верх. кор.
29	-II-	28			IV сухобиття
30	-II-	28			IV Вітроба
31	-II-		24		IV -II-
32					
33					

Порядковий номер дерева	Порода	Ступінь товщини стовбурів, см			Категорія стану дерева, підстава відбору для рубки
		ділові	напівділові	дров'яні	
34					
35					
36					
37					
38					
39					
40					
41					
42					
43					
44					
45					
46					
47					
48					
49					
50					
51					
52					
53					
54					
55					
56					
57					
58					
59					
60					
61					
62					
63					
64					
65					
66					

Всього пронумеровано дерев: _____

П'ячизуб О.О.
(кількість словами)

Нумерацію і перелік провели:

Пом. Л-70

(посада)

ст. м.р. лісу

(посада)

напівр. лісу

(посада)

29 06 2021 року

(підпис)

(підпис)

(підпис)

Гуценко А.С.

(ініціали та прізвище)

Семейка Н.А.

(ініціали та прізвище)

Коваленко Г.С.

(ініціали та прізвище)

НУМЕРАЦІЙНА ВІДОМІСТЬ ДЕРЕВ, призначених для вибіркової санітарної рубки

Житомирська область

(Автономна Республіка Крим, область)

ДП "Олевське лісове господарство"

(найменування власника лісів, постійного лісокористувача)

Лісництво
квартал № 65

Руднянське
виділ № 44

урочище
ділянка № 2 площа 0.3 га

Порядковий номер дерева	Порода	Ступінь товщини стовбурів, см			Категорія стану дерева, підстава відбору для рубки
		ділові	напівділові	дров'яні	
1	сосна		24		VI Верх. кор.
2	дуб		24		VI -II-
3	дуб		24		VI -II-
4	дуб			24	VI бурелом
5	дуб		44		VI -II-
6	дуб		28		V -II-
7	дуб		24		V Верх. кор.
8	дуб		40		VI -II-
9	дуб	32			V бурелом
10	дуб		24		V -II-
11					
12					
13					
14					
15					
16					
17					
18					
19					
20					
21					
22					
23					
24					
25					
26					
27					
28					
29					
30					
31					
32					
33					

Порядковий номер дерева	Порода	Ступінь товщини стовбурів, см			Категорія стану дерева, підстава відбору для рубки
		ділові	напівділові	дров'яні	
34					
35					
36					
37					
38					
39					
40					
41					
42					
43					
44					
45					
46					
47					
48					
49					
50					
51					
52					
53					
54					
55					
56					
57					
58					
59					
60					
61					
62					
63					
64					
65					
66					

Всього пронумеровано дерев:

десять

(кількість словами)

Нумерацію і перелік провели:

Пом. 1-20 Дуб

(посада)

Ст. 4-р лісу

(посада)

м-р лісу

(посада)

29 06 20 21 року

(підпис)

(підпис)

(підпис)

Яценко А.С.

(ініціали та прізвище)

Семашко М.А.

(ініціали та прізвище)

Кобеляк С.С.

(ініціали та прізвище)

ДЕФЕКТНА ПОЛЬОВА ВІДОМІСТЬ призначених для вибіркової санітарної рубки ЖОУЛІМГ

(Автономна Республіка Крим, область)

ДП Олевське ЛГ

(найменування власника лісів, постійного лісокористувача)

Лісництво - Покровське

квартал № 14

виділ № 12

урочище

ділянка № 1

площа 4,2 га

Порядковий номер дерева	Порода	Ступінь товщини стовбурів, см			Категорія стану дерева, підстава вибору для рубки
		ділові	напівділові	дров'яні	
1.	сосна	24			III - кр. кол. діля 30
2.	сосна	24			III - вітровал
3.	сосна	36			III - бурелом
4.	сосна			32	- II -
5.	сосна		36		- II -
6.	сосна		24		- II -
7.	сосна	28			- II -
8.	сосна		28		V - сухотні
9.	сосна	24			III - вітровал
10.	сосна	24			- II -
11.	сосна	28			- II -
12.	сосна		44		- II -
13.	сосна	24			V - сухотні
14.	сосна	32			III - вітровал
15.	сосна	24			III - кр. кол. діля 30
16.	сосна	28			III - бурелом
17.	сосна	24			- II -
18.	сосна	24			- II -
19.	сосна	24			- II -
20.	сосна	24			- II -
21.	сосна	24			- II -
22.	сосна	28			III - кр. кол. діля 30
23.	сосна		28		III - бурелом
24.	сосна		24		III - II -
25.	сосна			24	III - II -
26.	сосна		28		III - II -
27.	сосна	28			III - нахил від осі
28.	сосна			24	III - вітровал
29.	сосна		24		III - II -
30.	сосна			24	III - II -
31.	сосна	28			III - нахил від осі
32.	сосна			28	III - бурелом
33.	сосна		28		III - вітровал
34.	сосна		32		III - II -
35.	сосна			24	III - бурелом

Порядковий номер дерева	Порода	Ступінь товщини стовбурів, см			Категорія стану дерева, підстава вибору для рубки
		ділові	напівділові	дров'яні	
36.	сосна			24	III - II -
37.	сосна			28	III - II -
38.	сосна			24	III - II -
39.	сосна		24		III - бурелом
40.	сосна		32		III - II -
41.	сосна		36		III - II -
42.	сосна	32			III - II -
43.	сосна		52		III - вітровал
44.	сосна		24		III - бурелом
45.	сосна		24		III - II -
46.	сосна	28			III - II -
47.	сосна	24			III - II -
48.	сосна	24			III - II -
49.	сосна	24			III - бурелом
50.	сосна		24		III - бурелом
51.	сосна	28			III - вітровал
52.	сосна			32	III - вітровал
53.	сосна		24		III - бурелом
54.	сосна		44		III - бурелом
55.	сосна		36		III - вітровал
56.	сосна	24			III - вітровал
57.	сосна				
58.	сосна				
59.	сосна				
60.	сосна				
61.	сосна				
62.	сосна				
63.	сосна				
64.	сосна				
65.	сосна				
66.	сосна				
67.	сосна				
68.	сосна				
69.	сосна				
70.	сосна				

Всього пронумеровано дерев:

п'ядесят шість дерев
(кількість словами)

Нумерацію і перелік провели:

(посада)

(посада)

(посада)

(посада)

(ініціали та прізвище)

(ініціали та прізвище)

(ініціали та прізвище)

02 07 2021 року

ДЕФЕКТНА ПОЛЬОВА ВІДОМІСТЬ

призначених для вибіркової санітарної рубки

ЖОУЛМГ

(Автономна Республіка Крим, область)

ДП Олевське ЛГ

(найменування власника лісів, постійного лісокористувача)

Лісництво - Покровське

квартал № 14

виділ № 19

урочище

ділянка №

площа

4,4 га

Порядковий номер дерева	Порода	Ступінь товщини стовбурів, см			Категорія стану дерева, підстава вибору для рубки
		ділові	напівділові	дров'яні	
1.	сосна	28			Витрощені
2.	сосна		32		Витрощені
3.	сосна	28			Витрощені
4.	сосна	28			Витрощені
5.	сосна	24			Витрощені
6.	сосна	28			Витрощені
7.	сосна		24		Витрощені
8.	сосна		24		Витрощені
9.	сосна	24			Витрощені
10.	сосна	24			Витрощені
11.	сосна	24			Витрощені
12.	сосна	40			Витрощені
13.	сосна	28			Витрощені
14.	сосна	24			Витрощені
15.	сосна		24		Витрощені
16.	сосна	24			Витрощені
17.	сосна		24		Витрощені
18.	сосна		24		Витрощені
19.	сосна		28		Витрощені
20.	сосна		24		Витрощені
21.	сосна		24		Витрощені
22.	сосна		28		Витрощені
23.	сосна		24		Витрощені
24.	сосна	28			Витрощені
25.	сосна		24		Витрощені
26.	сосна	24			Витрощені
27.	сосна	24			Витрощені
28.	сосна	28			Витрощені
29.	сосна		24		Витрощені
30.	сосна	28			Витрощені
31.	сосна		24		Витрощені
32.	сосна		36		Витрощені
33.	сосна			28	-11-
34.	сосна	32			Витрощені
35.	сосна		36		Витрощені

Порядковий номер дерева	Порода	Ступінь товщини стовбурів, см			Категорія стану дерева, підстава вибору для рубки
		ділові	напівділові	дров'яні	
36.	сосна			24	-11-
37.	сосна			24	-11-
38.	сосна		28		Витрощені
39.	сосна			24	-11-
40.	сосна			24	-11-
41.	сосна		28		Витрощені
42.	сосна	28			Витрощені
43.	сосна		32		Витрощені
44.	сосна		28		Витрощені
45.	сосна			24	-11-
46.	сосна			24	-11-
47.	сосна			24	-11-
48.	сосна		32		Витрощені
49.	сосна			28	-11-
50.	сосна	24			Нахил білого
51.	сосна	32			-11-
52.	сосна		24		-11-
53.	сосна		28		Витрощені
54.	сосна	32			-11-
55.	сосна		28		-11-
56.	сосна		32		-11-
57.	сосна	36			Нахил білого
58.	сосна		28		Витрощені
59.	сосна			24	Витрощені
60.	сосна			28	-11-
61.	сосна			28	-11-
62.	сосна			32	-11-
63.	сосна			28	-11-
64.	сосна			32	-11-
65.	сосна			28	-11-
66.	сосна			28	-11-
67.	сосна			32	-11-
68.	сосна				
69.	сосна				
70.	сосна				

Всього пронумеровано дерев:

шістдесят сім дерев

(кількість словами)

Нумерацію і перелік провели:

Іщенко А.Г.
п.м. н. г.о.в.
ст.м. н.с.у.
н. н.с.у.
н. н.с.у.

(Своєпідписи)

Павлюк М.П.
Варшавський А.В.
Шойсенко А.І.
Павлушенко В.Ю.
Коваленко О.І.

07.07.2021б

ДЕФЕКТНА ПОЛЬОВА ВІДОМІСТЬ
призначених для вибіркової санітарної рубки
ЖОУЛМГ

(Автономна Республіка Крим, область)

ДП Олевське ЛГ

(найменування власника лісів, постійного лісокористувача)

Лісництво - Покровське

квартал № 14

виділ № 36

урочище

ділянка № 1

площа 0,8 га

Порядковий номер дерева	Порода	Ступінь товщини ствобурів, см			Категорія стану дерева, підстава вибору для рубки
		ділові	напівділові	дров'яні	
1.	сосна		28		дерево
2.	сосна		24		дерево
3.	сосна	74			дерево
4.	сосна	24			дерево
5.	сосна	28			дерево
6.	сосна		28		дерево
7.	сосна		24		дерево
8.	сосна		24		дерево
9.	сосна		24		дерево
10.	сосна		32		дерево
11.	сосна	28			дерево
12.	сосна	36			- II -
13.	сосна	32			дерево
14.	береза			24	дерево
15.	сосна	24			дерево
16.	сосна	24			дерево
17.	сосна		24		дерево
18.	сосна	32			дерево
19.	сосна	28			- II -
20.	сосна	32			- II -
21.	сосна		28		дерево
22.	сосна	36			дерево
23.	сосна		28		дерево
24.	сосна	28			дерево
25.	сосна		24		- II -
26.	сосна		24		- II -
27.	сосна		24		дерево
28.	сосна		24		- II -
29.	сосна		28		- II -
30.	сосна		36		дерево
31.	сосна		24		- II -
32.	сосна	28			- II -
33.	сосна	24			- II -
34.	сосна				
35.	сосна				

Порядковий номер дерева	Порода	Ступінь товщини ствобурів, см			Категорія стану дерева, підстава вибору для рубки
		ділові	напівділові	дров'яні	
36.	сосна				
37.	сосна				
38.	сосна				
39.	сосна				
40.	сосна				
41.	сосна				
42.	сосна				
43.	сосна				
44.	сосна				
45.	сосна				
46.	сосна				
47.	сосна				
48.	сосна				
49.	сосна				
50.	сосна				
51.	сосна				
52.	сосна				
53.	сосна				
54.	сосна				
55.	сосна				
56.	сосна				
57.	сосна				
58.	сосна				
59.	сосна				
60.	сосна				
61.	сосна				
62.	сосна				
63.	сосна				
64.	сосна				
65.	сосна				
66.	сосна				
67.	сосна				
68.	сосна				
69.	сосна				
70.	сосна				

Всього пронумеровано дерев:

тридцять три дерева

(кількість словами)

Нумерацію і перелік провели:

Степан С. Сидя
(посада)

М. Лиг
(посада)

Роман А. Рогов
(посада)

М. М. Сидя

00 07

2021

поку

Сидя
(підпис)

Рогов
(підпис)

Сидя
(підпис)

Сидя

Степан С. Сидя
(підписи та прізвище)

Сидя
(підписи та прізвище)

Рогов
(підписи та прізвище)

Сидя

ДЕФЕКТНА ПОЛЬОВА КІСЬ
призначених для вибіркової санітарної рубки

ЖОУ ДМГ

(Автономна Республіка Крим)

ДП Олевське ДГ

найменування власника лісу, позначка

квартал №

Лісництво - Покровське

квартал № 14

виділ № 15

квартал №

квартал №

площа

Нумераційний номер дерева	Порода	Ступінь товщини стовбурів, см			Категорія стану дерева, підстава вибору для рубки
		літові	напівлітові	дров'яні	
1.	сосна	24			V - сучковаті
2.	сосна		28		- II -
3.	сосна	24			- II -
4.	сосна	24			- II -
5.	сосна	24			- II -
6.	сосна		24		VI - сучковаті
7.	сосна		24		- II -
8.	сосна		32		- II -
9.	сосна		32		V - сучковаті
10.	сосна	32			- II -
11.	сосна	22			III - сучковаті
12.	сосна	28			- II -
13.	сосна	28			- II -
14.	сосна		28		- II -
15.	сосна		32		- II -
16.	сосна	40			III - куд. нах. до 30°
17.	сосна	28			- II -
18.	сосна		36		VI - сучковаті
19.	сосна	32			III - куд. нах. до 30°
20.	сосна				
21.	сосна				
22.	сосна				
23.	сосна				
24.	сосна				
25.	сосна				
26.	сосна				
27.	сосна				
28.	сосна				
29.	сосна				
30.	сосна				
31.	сосна				
32.	сосна				
33.	сосна				
34.	сосна				
35.	сосна				

Нумераційний номер дерева	Порода	Ступінь товщини стовбурів, см			Категорія стану дерева, підстава вибору для рубки
		літові	напівлітові	дров'яні	
36.	на				
37.	на				
38.	на				
39.	на				
40.	на				
41.	на				
42.	на				
43.	на				
44.	на				
45.	на				
46.	на				
47.	на				
48.	на				
49.	на				
50.	на				
51.	на				
52.	на				
53.	на				
54.	на				
55.	на				
56.	на				
57.	на				
58.	на				
59.	на				
60.	на				
61.	на				
62.	на				
63.	на				
64.	на				
65.	на				
66.	на				
67.	на				
68.	на				
69.	на				
70.	на				

Всього пронумеровано дерев:

дефектностіть дерев
 (кількість словами)

Нумерацію і перелік провели:

Івані Л.І.
 (посада)
майстер лісу
 (посада)
Мастер Л.О.
 (посада)

Медведь
 (посада)
Медведь
 (посада)
Медведь
 (посада)

Медведь Л.В.
 (ініціали та прізвище)
Медведь С.І.
 (ініціали та прізвище)
Медведь Л.В.
 (ініціали та прізвище)

02 07 2021 року

ДЕФЕКТНА ПОЛЬОВА ВІДОМІСТЬ призначених для вибіркової санітарної рубки

ЖОУЛМГ

(Автономна Республіка Крим, область)

ДП Олевське ЛГ

(найменування власника лісів, постійного лісокористувача)

Лісництво - Покровське

квартал № 14

виділ № 39

урочище

ділянка №

площа 0,4 га

Порядковий номер дерева	Порода	Ступінь товщини стовбурів, см			Категорія стану дерева, підстава вибору для рубки
		ділові	напівділові	дров'яні	
1.	сосна	48			Вітрова
2.	сосна		36		Буреюм
3.	сосна		24		Буреюм
4.	сосна		28		Буреюм
5.	Буреюм			28	Буреюм
6.	сосна				
7.	сосна				
8.	сосна				
9.	сосна				
10.	сосна				
11.	сосна				
12.	сосна				
13.	сосна				
14.	сосна				
15.	сосна				
16.	сосна				
17.	сосна				
18.	сосна				
19.	сосна				
20.	сосна				
21.	сосна				
22.	сосна				
23.	сосна				
24.	сосна				
25.	сосна				
26.	сосна				
27.	сосна				
28.	сосна				
29.	сосна				
30.	сосна				
31.	сосна				
32.	сосна				
33.	сосна				
34.	сосна				
35.	сосна				

Порядковий номер дерева	Порода	Ступінь товщини стовбурів, см			Категорія стану дерева, підстава вибору для рубки
		ділові	напівділові	дров'яні	
36.	сосна				
37.	сосна				
38.	сосна				
39.	сосна				
40.	сосна				
41.	сосна				
42.	сосна				
43.	сосна				
44.	сосна				
45.	сосна				
46.	сосна				
47.	сосна				
48.	сосна				
49.	сосна				
50.	сосна				
51.	сосна				
52.	сосна				
53.	сосна				
54.	сосна				
55.	сосна				
56.	сосна				
57.	сосна				
58.	сосна				
59.	сосна				
60.	сосна				
61.	сосна				
62.	сосна				
63.	сосна				
64.	сосна				
65.	сосна				
66.	сосна				
67.	сосна				
68.	сосна				
69.	сосна				
70.	сосна				

Всього пронумеровано дерев:

п'ять дерев

(кількість словами)

Нумерацію і перелік провели:

С. С. С.

(посада)

П. П. П.

(посада)

М. М. М.

(посада)

І. І. І.

02 07 2021 року

(підпис)

(підпис)

(підпис)

(підпис)

С. С. С. Р. Р.

(ініціали та прізвище)

П. П. П. П. П.

(ініціали та прізвище)

М. М. М. М. М.

(ініціали та прізвище)

І. І. І. І. І.

ДЕФЕКТНА ПОЛЬОВА ВІДОМІСТЬ

призначених для вибіркової санітарної рубки

ЖОУЛМГ

(Автономна Республіка Крим, об'єкт)

ДП Олевське ЛГ

(найменування власника лісів, постійного лісокористувача)

Лісництво - Покровське
квартал № 14

виділ № 43

урочище

ділянка № 1

площа 4,9

га

Порядковий номер дерева	Порода	Ступінь товщини стовбурів, см			Категорія стану дерева, підстава вибору для рубки
		ділові	напівділові	дров'яні	
1.	сосна	28			I-сухостій
2.	сосна	28			II-буцелан
3.	сосна		24		- II -
4.	сосна	28			III-вітровал
5.	сосна	36			- II -
6.	сосна	32			IV-сухостій
7.	сосна	24			- II -
8.	сосна	44			II-вітровал
9.	сосна	28			III-буцелан ст. 30
10.	сосна	28			III-вітровал
11.	сосна	24			- II -
12.	сосна	40			IV-буцелан
13.	сосна	32			V-сухостій
14.	сосна	28			IV-вітровал
15.	сосна	40			II-сухостій
16.	сосна	24			- II -
17.	сосна	24			- II -
18.	сосна	24			III-вітровал
19.	сосна	28			- II -
20.	сосна	24			I-сухостій
21.	сосна		36		II-буцелан
22.	сосна	28			II-вітровал
23.	сосна	24			- II -
24.	сосна	32			- II -
25.	сосна	32			- II -
26.	сосна			24	IV-буцелан
27.	сосна	28			IV-вітровал
28.	сосна	36			III-буцелан ст. 30
29.	сосна		32		III-буцелан
30.	сосна	24			IV-вітровал
31.	сосна	28			III-буцелан ст. 30
32.	сосна			28	IV-буцелан
33.	сосна		28		V-сухостій
34.	сосна			28	IV-буцелан
35.	сосна			28	I-сухостій

Порядковий номер дерева	Порода	Ступінь товщини стовбурів, см			Категорія стану дерева, підстава вибору для рубки
		ділові	напівділові	дров'яні	
36.	сосна	24			IV-сухостій
37.	сосна			32	- II -
38.	сосна			24	- II -
39.	сосна	48			III-вітровал
40.	сосна		52		III-буцелан
41.	сосна	36			- II -
42.	сосна	28			- II -
43.	сосна			32	- II -
44.	сосна		40		- II -
45.	сосна	28			- II -
46.	сосна		24		- II -
47.	сосна		28		- II -
48.	сосна	28			- II -
49.	сосна		32		- II -
50.	сосна	36			- II -
51.	сосна	36			- II -
52.	сосна				
53.	сосна				
54.	сосна				
55.	сосна				
56.	сосна				
57.	сосна				
58.	сосна				
59.	сосна				
60.	сосна				
61.	сосна				
62.	сосна				
63.	сосна				
64.	сосна				
65.	сосна				
66.	сосна				
67.	сосна				
68.	сосна				
69.	сосна				
70.	сосна				

Всього пронумеровано дерев:

п'ятдесят одне дерево

(кількість словами)

Нумерацію і перелік провели:

інше Л/С
(посада)
майстер лісу
(посада)
майстер лісу
(посада)

(підписи)
(посада)
(посада)

Козоган Л.В.
(ініціали та прізвище)
Будушин С.І.
(ініціали та прізвище)
Савченко В.В.
(ініціали та прізвище)

02 07 2021 року

(найменування власника лісів, постійного лісокористувача)

виділ № 5

ділянка №

площа 3,0 га

Порядковий номер деревця	Порода	Ступінь товщини стовбурів, см			Категорія стану деревця, підстава вибору для рубки
		ділові	напівділові	дров'яні	
36	сосна			32	бурелом
37	сосна	36			бурелом
38	сосна	36			бурелом
39	сосна		40		бурелом
40	сосна	40			Вітрован
41	сосна		28		бурелом
42	сосна	36			30°
43	сосна	32			30°
44	бурелом			24	Вітрован
45	сосна		32		Вітрован
46	сосна		28		Вітрован
47	сосна		24		Вітрован
48	сосна	32			нахил від осі
49	сосна		28		Вітрован
50	сосна		24		Вітрован
51	сосна		32		бурелом
52	сосна		28		бурелом
53	сосна		24		Вітрован
54	сосна		40		Вітрован
55	сосна	32			нахил від осі
56	сосна		32		Вітрован
57	сосна		28		бурелом

02 07 2021 року

~~(підпис)~~

(ініціали та прізвище)

Наблюд. сер. 77

ДЕФЕКТНА ПОЛЬОВА ВІДОМІСТЬ призначених для вибіркової санітарної рубки

ЖОУЛМГ

(Автономна Республіка Крим, область)

ДП Олевське ЛГ

(найменування власника лісів, постійного лісокористувача)

Лісництво - Покровське

квартал № 18

виділ № 7

урочище

ділянка № 1

площа 5,7 га

Порядковий номер дерева	Порода	Ступінь товщини ствобурів, см			Категорія стану дерева, підстава вибору для рубки
		ділові	напівділові	дров'яні	
1.	сосна	28			Береговий
2.	сосна		24		- III -
3.	сосна			24	Береговий
4.	сосна	28			Береговий
5.	сосна		32		Береговий
6.	сосна		24		- II - II -
7.	сосна	28			Береговий
8.	сосна		24		- II - II -
9.	сосна		24		- II - II -
10.	сосна		24		- II - II -
11.	сосна		24		- II - II -
12.	сосна	24			- II - II -
13.	сосна	28			- II - II -
14.	сосна			24	Береговий
15.	сосна		24		Береговий
16.	сосна		32		- II - II -
17.	сосна	32			- II - II -
18.	сосна			24	Береговий
19.	сосна	28			Береговий
20.	сосна	24			- II - II -
21.	сосна		24		- II - II -
22.	сосна		32		- II - II -
23.	сосна			24	Береговий
24.	сосна			24	- II - II -
25.	сосна		24		Береговий
26.	сосна	24			- II - II -
27.	сосна	28			- II - II -
28.	сосна		32		- II - II -
29.	сосна			24	Береговий
30.	сосна	24			Береговий
31.	сосна		40		- II - II -
32.	сосна		24		- II - II -
33.	сосна		24		- II - II -
34.	сосна	24			- II - II -
35.	сосна	28			- II - II -

Порядковий номер дерева	Порода	Ступінь товщини ствобурів, см			Категорія стану дерева, підстава вибору для рубки
		ділові	напівділові	дров'яні	
36.	сосна	32			Береговий
37.	сосна		24		- II - II -
38.	сосна		24		- II - II -
39.	сосна		24		- II - II -
40.	сосна		24		- II - II -
41.	сосна	32			- II - II -
42.	сосна		28		- II - II -
43.	сосна		44		- II - II -
44.	сосна			24	Береговий
45.	сосна	32			Береговий
46.	сосна		28		- II - II -
47.	сосна			28	- II - II -
48.	сосна	28			- II - II -
49.	сосна			32	Береговий
50.	сосна			32	- II - II -
51.	сосна			52	- II - II -
52.	сосна		32		Береговий
53.	сосна	28			- II - II -
54.	сосна		32		- II - II -
55.	сосна		28		- II - II -
56.	сосна		68		- II - II -
57.	сосна	24			- II - II -
58.	сосна		28		- II - II -
59.	сосна		28		- II - II -
60.	сосна		28		- II - II -
61.	сосна	24			- II - II -
62.	сосна		24		- II - II -
63.	сосна		24		- II - II -
64.	сосна		24		- II - II -
65.	сосна	28			- II - II -
66.	сосна	24			- II - II -
67.	сосна				
68.	сосна				
69.	сосна				
70.	сосна				

Всього пронумеровано дерев:

шістдесят шість дерев
(кількість словами)

Нумерацію і перелік провели:

посада) м. м. м. м. м.

посада) м. м. м. м. м.

посада) м. м. м. м. м.

02 07 2021 року

м. м. м. м. м.
(підпис)

м. м. м. м. м.
(підпис)

м. м. м. м. м.
(підпис)

м. м. м. м. м.
(підпис)

Олександр А. Р.
(ініціали та прізвище)

Трибунський В. Ю.
(ініціали та прізвище)

Богданець М. М.
(ініціали та прізвище)

Трибунський В. Р.
(ініціали та прізвище)

ДЕФЕКТНА ПОЛЬОВА ВІДОМІСТЬ призначених для вибіркової санітарної рубки

ЖОУЛМГ

(Автономна Республіка Крим, область)

ДП Олевське ЛГ

(найменування власника лісів, постійного лісокористувача)

Лісництво - Покровське

квартал № 19

виділ № 28

урочище

ділянка № _____ площа 0,9 га

Порядковий номер дерева	Порода	Ступінь товщини стовбурів, см			Категорія стану дерева, підстава вибору для рубки
		ділові	напівділові	дров'яні	
1.	сосна			24	I вітрован
2.	сосна	44			III вітрован
3.	сосна	44			III - II-
4.	сосна	32			III - II-
5.	сосна	32			III - II-
6.	сосна	28			III - II-
7.	сосна			32	VI верх корою
8.	сосна	48			III вітрован
9.	сосна	36			III - II-
10.	сосна	48			III - II-
11.	сосна	40			III - II-
12.	сосна			32	III - II-
13.	сосна	40			III - II-
14.	сосна		32		III бурелом
15.	сосна	40			III вітрован
16.	сосна		32		III - II-
17.	сосна			44	III вітрован
18.	сосна	36			III бурелом
19.	сосна		44		III вітрован
20.	сосна		40		III - II-
21.	сосна		32		III бурелом
22.	сосна		36		III вітрован
23.	сосна	32			III вітрован
24.	сосна	24			III - II-
25.	сосна	40			III - II-
26.	сосна	36			III - II-
27.	сосна	28			III - II-
28.	сосна		32		III - II-
29.	сосна		48		III - II-
30.	сосна	40			III - II-
31.	сосна	32			III - II-
32.	сосна	48			III - II-
33.	сосна	40			III - II-
34.	сосна	52			III - II-
35.	дуб			28	III - II-

Порядковий номер дерева	Порода	Ступінь товщини стовбурів, см			Категорія стану дерева, підстава вибору для рубки
		ділові	напівділові	дров'яні	
36.	сосна	48			III вітрован
37.	сосна		24		III - II-
38.	сосна	52			III - II-
39.	сосна	36			III - II-
40.	сосна		44		III - II-
41.	сосна	32			III - II-
42.	сосна	36			III - II-
43.	сосна		40		III бурелом
44.	сосна	48			III вітрован
45.	сосна	44			III - II-
46.	сосна		28		III - II-
47.	сосна			28	III бурелом
48.	сосна				
49.	сосна				
50.	сосна				
51.	сосна				
52.	сосна				
53.	сосна				
54.	сосна				
55.	сосна				
56.	сосна				
57.	сосна				
58.	сосна				
59.	сосна				
60.	сосна				
61.	сосна				
62.	сосна				
63.	сосна				
64.	сосна				
65.	сосна				
66.	сосна				
67.	сосна				
68.	сосна				
69.	сосна				
70.	сосна				

Всього пронумеровано дерев:

сорок сім дерев

(кількість словами)

Нумерацію і перелік провели:

мач. и. зого

(посада)

ст.м. мічу

(посада)

ст.м. мічу

(посада)

(підпис)

(підпис)

(підпис)

А.В. Охріменко

(ініціали та прізвище)

А.С. Шимон

(ініціали та прізвище)

А.І. Мойсєнко

(ініціали та прізвище)

21 07 2021 року

ДЕФЕКТНА ПОЛЬОВА ВІДОМІСТЬ

призначених для вибіркової санітарної рубки

ЖОУЛМГ

(Автономна Республіка Крим, область)

ДП Олевське ЛГ

(найменування власника лісів, постійного лісокористувача)

Лісництво - Покровське

квартал № 19

виділ № 32

урочище

ділянка № 1

площа 2.0 га

Порядковий номер дерева	Порода	Ступінь товщини ствобурів, см			Категорія стану дерева, підстава вибору для рубки
		ділові	напівділові	дров'яні	
1.	сосна	28		1	III вітрован
2.	сосна	36			III бурелом
3.	сосна	28			III - II-
4.	сосна	36			III - II-
5.	сосна	32			III вітрован
6.	сосна	28			III нахил від осі
7.	сосна		28		III нахил від осі
8.	сосна	36			III нахил від осі
9.	сосна			24	IV верх короїд
10.	сосна		28		III бурелом
11.	сосна			32	IV вітрован
12.	сосна	32			III вітрован
13.	сосна	32			III без нахил
14.	сосна			32	IV верх короїд
15.	сосна			24	IV верх короїд
16.	сосна		28		VI верх короїд
17.	сосна		32		VI - II-
18.	сосна	40			III вітрован
19.	сосна	36			III - II-
20.	сосна			36	III вітрован
21.	сосна			28	III - II-
22.	сосна	24			III - II-
23.	сосна	28			III - II-
24.	сосна	28			III нахил від осі
25.	сосна	28			III - II-
26.	сосна	24			III вітрован
27.	сосна	32			III - II-
28.	сосна		24		III - II-
29.	сосна	36			III - II-
30.	сосна		32		III - II-
31.	сосна	24			III - II-
32.	сосна	24			III - II-
33.	сосна	24			- II-
34.	сосна	24			- II-
35.	сосна	24			- II-

Порядковий номер дерева	Порода	Ступінь товщини ствобурів, см			Категорія стану дерева, підстава вибору для рубки
		ділові	напівділові	дров'яні	
36.	сосна	28			III вітрован
37.	сосна	24			III нахил від осі
38.	сосна	32			III вітрован
39.	сосна	32			III вітрован
40.	сосна		32		- II-
41.	сосна		36		- II-
42.	сосна	32			- II-
43.	сосна	28			III нахил від осі
44.	сосна	28			- II-
45.	сосна	28			III вітрован
46.	сосна		32		III - II-
47.	сосна	28			III - II-
48.	сосна	24			III - II-
49.	сосна		24		III - II-
50.	сосна		32		III - II-
51.	сосна	24			III нахил від осі
52.	сосна	32			III - II-
53.	сосна		28		III бурелом
54.	сосна		28		III - II-
55.	сосна		28		III - II-
56.	сосна		40		III - II-
57.	сосна		40		III - II-
58.	сосна	32			III вітрован
59.	сосна		28		III бурелом
60.	сосна			24	VI верх короїд
61.	сосна		32		III бурелом
62.	сосна		36		III вітрован
63.	сосна			24	III бурелом
64.	сосна	32			III нахил від осі
65.	сосна			44	III бурелом
66.	сосна		28		III бурелом
67.	сосна		32		III - II-
68.	сосна	32			III нахил від осі
69.	сосна		28		III бурелом
70.	сосна		36		III - II-
71.	сосна			32	III вітрован
72.	сосна			40	III бурелом

Всього пронумеровано дерев:

Нумерацію і перелік провели:

М.М. Мей
(посада)

С.М. Мей
(посада)

П.М. Мей
(посада)

(підпис)

(підпис)

(підпис)

(кількість словами)

(ініціали та прізвище)

(ініціали та прізвище)

(ініціали та прізвище)

21 07 2021 року

ДЕФЕКТНА ПОЛЬОВА ВІДОМІСТЬ

призначених для вибіркової санітарної рубки

ЖОУЛМГ

(Автономна Республіка Крим, область)

ДП Олевське ЛГ

(найменування власника лісів, постійного лісокористувача)

Лісництво - Покровське
квартал № 23

виділ № 27

урочище _____
ділянка № 1 площа 0.6 га

Порядковий номер дерева	Порода	Ступінь товщини ствобурів, см			Категорія стану дерева, підстава вибору для рубки
		ділові	напівділові	дров'яні	
1.	сосна		24		Буреліт
2.	сосна	24			Витріс
3.	сосна	28			Витріс
4.	сосна	24			Витріс
5.	сосна	28			Витріс
6.	сосна	36			Витріс
7.	сосна	24			Витріс
8.	сосна				
9.	сосна				
10.	сосна				
11.	сосна				
12.	сосна				
13.	сосна				
14.	сосна				
15.	сосна				
16.	сосна				
17.	сосна				
18.	сосна				
19.	сосна				
20.	сосна				
21.	сосна				
22.	сосна				
23.	сосна				
24.	сосна				
25.	сосна				
26.	сосна				
27.	сосна				
28.	сосна				
29.	сосна				
30.	сосна				
31.	сосна				
32.	сосна				
33.	сосна				
34.	сосна				
35.	сосна				

Порядковий номер дерева	Порода	Ступінь товщини ствобурів, см			Категорія стану дерева, підстава вибору для рубки
		ділові	напівділові	дров'яні	
36.	сосна				
37.	сосна				
38.	сосна				
39.	сосна				
40.	сосна				
41.	сосна				
42.	сосна				
43.	сосна				
44.	сосна				
45.	сосна				
46.	сосна				
47.	сосна				
48.	сосна				
49.	сосна				
50.	сосна				
51.	сосна				
52.	сосна				
53.	сосна				
54.	сосна				
55.	сосна				
56.	сосна				
57.	сосна				
58.	сосна				
59.	сосна				
60.	сосна				
61.	сосна				
62.	сосна				
63.	сосна				
64.	сосна				
65.	сосна				
66.	сосна				
67.	сосна				
68.	сосна				
69.	сосна				
70.	сосна				

Всього пронумеровано дерев:

сім дерев

(кількість словами)

Нумерацію і перелік провели:

м.м. н. г.с.
(посада)

м.м. н. г.с.
(посада)

м.м. н. г.с.
(посада)

м.м. н. г.с.
(посада)

06 07 2021 року

Витріс
(підпис)
Витріс
(підпис)
Витріс
(підпис)

Витріс А.В.
(ініціали та прізвище)
Витріс А.І.
(ініціали та прізвище)
Витріс О.І.
(ініціали та прізвище)
Витріс А.І.
(ініціали та прізвище)

ДЕФЕКТНА ПОЛЬОВА ВІДОМІСТЬ
призначених для вибіркової санітарної рубки
ЖОУЛМГ

(Автономна Республіка Крим, область)

ДП Олевське ЛГ

(найменування власника лісів, постійного лісокористувача)

Лісництво - Покровське

квартал № 23

виділ № 38

урочище

ділянка № 1

площа 1,5 га

Порядковий номер дерева	Порода	Ступінь товщини ствобурів, см			Категорія стану дерева, підстава відбору для рубки
		ділові	напівділові	дров'яні	
1.	сосна	24			б-дуплом
2.	сосна	28			- II -
3.	сосна	28			- II -
4.	сосна	24			- II -
5.	сосна	36			- II -
6.	сосна	32			- II -
7.	сосна	32			- II -
8.	сосна	28			- II -
9.	сосна	28			- II -
10.	сосна	28			- II -
11.	сосна	24			- II -
12.	сосна	32			- II -
13.	сосна	24			- II -
14.	сосна		24		- II -
15.	сосна	24			- II -
16.	сосна	32			- II -
17.	сосна	24			- II -
18.	сосна	24			- II -
19.	сосна	28			- II -
20.	сосна	32			- II -
21.	сосна	24			- II -
22.	сосна	24			- II -
23.	сосна	24			- II -
24.	сосна	28			- II -
25.	сосна	24			- II -
26.	сосна	24			- II -
27.	сосна	28			- II -
28.	сосна	24			- II -
29.	сосна	32			- II -
30.	сосна		24		- II -
31.	сосна			28	- II -
32.	сосна		24		- II -
33.	сосна		28		- II -
34.	сосна		24		- II -
35.	сосна			28	- II -

Порядковий номер дерева	Порода	Ступінь товщини ствобурів, см			Категорія стану дерева, підстава відбору для рубки
		ділові	напівділові	дров'яні	
36.	сосна		28		- II -
37.	сосна		28		- II -
38.	сосна		32		- II -
39.	сосна		28		- II -
40.	сосна		32		- II -
41.	сосна				
42.	сосна				
43.	сосна				
44.	сосна				
45.	сосна				
46.	сосна				
47.	сосна				
48.	сосна				
49.	сосна				
50.	сосна				
51.	сосна				
52.	сосна				
53.	сосна				
54.	сосна				
55.	сосна				
56.	сосна				
57.	сосна				
58.	сосна				
59.	сосна				
60.	сосна				
61.	сосна				
62.	сосна				
63.	сосна				
64.	сосна				
65.	сосна				
66.	сосна				
67.	сосна				
68.	сосна				
69.	сосна				
70.	сосна				

Всього пронумеровано дерев:

сорок дерев

(кількість словами)

Нумерацію і перелік провели:

інше Л/С
(посада)

інше Л/С
(посада)

майстер Л
(посада)

(підпис)

(підпис)

(підпис)

(підпис)

Григор О.П.
(ініціали та прізвище)

Жуков Л.В.
(ініціали та прізвище)

Водополь М.М.
(ініціали та прізвище)

Водополь М.М.
(ініціали та прізвище)

Водополь М.М.
(ініціали та прізвище)

Водополь М.М.
(ініціали та прізвище)

30 06 2021 року

ДЕФЕКТНА ПОЛЬОВА ВІДОМІСТЬ призначених для вибіркової санітарної рубки

ЖОУЛМГ

(Автономна Республіка Крим, область)

ДП Олевське ЛГ

(найменування власника лісів, постійного лісокористувача)

Лісництво - Покровське
квартал № 23

виділ № 35

урочище

ділянка № 1

площа 0,6 га

Порядковий номер дерев	Порода	Ступінь товщини ствобурів, см			Категорія стану дерев, підстава вибору для рубки
		ділові	напівділові	дров'яні	
1.	сосна	40			Витрісаний
2.	сосна	40			Витрісаний
3.	сосна	32			Витрісаний
4.	сосна	36			Витрісаний
5.	сосна	32			Витрісаний
6.	сосна		28		Витрісаний
7.	сосна	40			Витрісаний
8.	сосна	24			Витрісаний
9.	сосна	32			Витрісаний
10.	сосна	24			Витрісаний
11.	сосна	40			Витрісаний
12.	сосна	36			Витрісаний
13.	сосна		32		Витрісаний
14.	сосна		32		Витрісаний
15.	сосна	28			Витрісаний
16.	сосна	24			Витрісаний
17.	сосна	36			Витрісаний
18.	сосна	28			Витрісаний
19.	сосна	28			Витрісаний
20.	сосна	32			Витрісаний
21.	сосна		24		Витрісаний
22.	сосна	36			Витрісаний
23.	сосна	36			Витрісаний
24.	сосна	28			Витрісаний
25.	сосна		32		Витрісаний
26.	сосна		24		Витрісаний
27.	сосна	32			Витрісаний
28.	сосна	24			Витрісаний
29.	сосна	36			Витрісаний
30.	сосна	36			Витрісаний
31.	сосна		28		Витрісаний
32.	сосна	28			Витрісаний
33.	сосна		28		Витрісаний
34.	сосна	32			Витрісаний
35.	сосна	28			Витрісаний

Порядковий номер дерев	Порода	Ступінь товщини ствобурів, см			Категорія стану дерев, підстава вибору для рубки
		ділові	напівділові	дров'яні	
36.	сосна		24		Витрісаний
37.	сосна	24			Витрісаний
38.	сосна	28			Витрісаний
39.	сосна	28			Витрісаний
40.	сосна	28			Витрісаний
41.	сосна	28			Витрісаний
42.	сосна	32			Витрісаний
43.	сосна	32			Витрісаний
44.	сосна			24	- II -
45.	сосна	32			Витрісаний
46.	сосна		24		Витрісаний
47.	сосна			28	- II -
48.	сосна	28			Витрісаний
49.	сосна	44			Витрісаний
50.	сосна	24			Витрісаний
51.	сосна	28			Витрісаний
52.	сосна	28			Витрісаний
53.	сосна	24			Витрісаний
54.	сосна		24		Витрісаний
55.	сосна	24			Витрісаний
56.	сосна		24		Витрісаний
57.	сосна	24			Витрісаний
58.	сосна	28			Витрісаний
59.	сосна	28			Витрісаний
60.	сосна	40			Витрісаний
61.	сосна	40			Витрісаний
62.	сосна	32			Витрісаний
63.	сосна	24			Витрісаний
64.	сосна	28			Витрісаний
65.	сосна	28			Витрісаний
66.	сосна	28			Витрісаний
67.	сосна	32			Витрісаний
68.	сосна		24		Витрісаний
69.	сосна		24		Витрісаний
70.	сосна		32		Витрісаний

Всього пронумеровано дерев: сімдесят вісім

Нумерацію і перелік провели:

посл. и. 2010

(посада)

ст. м. лсу

(посада)

м. лсу

(посада)

м. лсу

06 жовт. 2021 року

71 сосна 32
72 - II - 28
73 - II - 28
74 - II - 28

(підпис)

(підпис)

(підпис)

(ініціали та прізвище)

(ініціали та прізвище)

(ініціали та прізвище)

В. Ю. Лавишченко

ДЕФЕКТНА ПОЛЬОВА ВІДОМІСТЬ

призначених для вибіркової санітарної рубки

ЖОУЛМГ

(Автономна Республіка Крим, область)

ДП Олевське ЛГ

(найменування власника лісів, постійного лісокористувача)

Лісництво - Покровське

квартал № 23

виділ № 36

урочище

ділянка № 1

площа

1,5

га

Порядковий номер дерева	Порода	Ступінь товщини стовбурів, см			Категорія стану дерева, підстава відбору для рубки
		ділові	напівділові	дров'яні	
1.	сосна	28			III - буцман
2.	сосна	32			- II -
3.	сосна	48			- II -
4.	сосна	32			- II -
5.	сосна	36			- II -
6.	сосна			24	- II -
7.	сосна	32			- II -
8.	сосна	28			- II -
9.	сосна	32			- II -
10.	сосна	28			- II -
11.	сосна	32			- II -
12.	сосна	36			- II -
13.	сосна	28			- II -
14.	сосна	32			- II -
15.	сосна	28			- II -
16.	сосна	24			- II -
17.	сосна	28			- II -
18.	сосна		24		II - сухостій
19.	сосна		24		II - сухостій
20.	сосна		28		II - сухостій
21.	сосна	28			III - буцман
22.	сосна	24			- II -
23.	сосна	32			- II -
24.	сосна	36			- II -
25.	сосна	24			- II -
26.	сосна	24			- II -
27.	сосна	28			- II -
28.	сосна	28			- II -
29.	сосна	28			- II -
30.	сосна	36			- II -
31.	сосна	24			- II -
32.	сосна		24		- II -
33.	сосна	40			- II -
34.	сосна	28			- II -
35.	сосна	36			- II -

Порядковий номер дерева	Порода	Ступінь товщини стовбурів, см			Категорія стану дерева, підстава відбору для рубки
		ділові	напівділові	дров'яні	
36.	сосна	24			- I -
37.	сосна	32			- II -
38.	сосна	56			- II -
39.	сосна	36			- II -
40.	сосна	28			- II -
41.	сосна		24		- II -
42.	сосна		24		- II -
43.	сосна		24		- II -
44.	сосна		24		- II -
45.	сосна	28			- II -
46.	сосна			28	- II -
47.	сосна	28			- II -
48.	сосна			28	- II -
49.	сосна				
50.	сосна				
51.	сосна				
52.	сосна				
53.	сосна				
54.	сосна				
55.	сосна				
56.	сосна				
57.	сосна				
58.	сосна				
59.	сосна				
60.	сосна				
61.	сосна				
62.	сосна				
63.	сосна				
64.	сосна				
65.	сосна				
66.	сосна				
67.	сосна				
68.	сосна				
69.	сосна				
70.	сосна				

Всього пронумеровано дерев:

сорок вісім дерев

(кількість словами)

Нумерацію і перелік провели:

інше Л/Г
(посада)

інше Л/Г
(посада)

майстер лісу
(посада)

(підпис)

(підпис)

(підпис)

(ініціали та прізвище)

(ініціали та прізвище)

(ініціали та прізвище)

30 06 2021 року

ДЕФЕКТНА ПОЛЬОВА ВІДОМІСТЬ

призначених для вибіркової санітарної рубки

ЖОУЛМГ

(Автономна Республіка Крим, область)

ДП Олевське ЛГ

(найменування власника лісів, постійного лісокористувача)

Лісництво - Покровське

квартал № 24

виділ № 2

урочище

ділянка № 2

площа 3.2

га

Порядковий номер дерев	Порода	Ступінь товщини стовбурів, см			Категорія стану дерев, підстава вибору для рубки
		ділові	напівділові	дров'яні	
1.	сосна		28		Бурелом
2.	сосна		32		Бурелом
3.	сосна		24		Бурелом
4.	сосна		28		Бурелом
5.	сосна	32			Витримані
6.	сосна		28		Бурелом
7.	сосна	36			Витримані
8.	сосна			24	- II -
9.	сосна		28		Бурелом
10.	сосна		32		Бурелом
11.	сосна		24		Бурелом
12.	сосна			40	- II -
13.	сосна			24	- II -
14.	сосна		28		Бурелом
15.	сосна		36		Бурелом
16.	сосна		32		Бурелом
17.	сосна	24			Витримані
18.	сосна	24			Витримані
19.	сосна	24			Витримані
20.	сосна	40			Витримані
21.	сосна	28			Бурелом
22.	сосна		28		- II -
23.	сосна		24		- II -
24.	сосна		32		- II -
25.	сосна			28	- II -
26.	сосна		24		- II -
27.	сосна		32		- II -
28.	сосна		24		- II -
29.	сосна		24		- II -
30.	сосна		32		- II -
31.	сосна		24		- II -
32.	сосна		24		- II -
33.	сосна			28	- II -
34.	сосна			28	- II -
35.	сосна				

Порядковий номер дерев	Порода	Ступінь товщини стовбурів, см			Категорія стану дерев, підстава вибору для рубки
		ділові	напівділові	дров'яні	
36.	сосна				
37.	сосна				
38.	сосна				
39.	сосна				
40.	сосна				
41.	сосна				
42.	сосна				
43.	сосна				
44.	сосна				
45.	сосна				
46.	сосна				
47.	сосна				
48.	сосна				
49.	сосна				
50.	сосна				
51.	сосна				
52.	сосна				
53.	сосна				
54.	сосна				
55.	сосна				
56.	сосна				
57.	сосна				
58.	сосна				
59.	сосна				
60.	сосна				
61.	сосна				
62.	сосна				
63.	сосна				
64.	сосна				
65.	сосна				
66.	сосна				
67.	сосна				
68.	сосна				
69.	сосна				
70.	сосна				

Всього пронумеровано дерев:

тридцять чотири дерева
(кількість словами)

Нумерацію і перелік провели:

М.М. М. 2.

пос. ч. 2010

(посада)

М.М. М. 2.

(посада)

М.М. М. 2.

(посада)

М.М. М. 2.

07 08 2021 року

[Підпис]
(підпис)
[Підпис]
(підпис)
[Підпис]
(підпис)

Повник М.М.
(ініціали та прізвище)
Вармич А.В.
(ініціали та прізвище)
Мойсєєв А.І.
(ініціали та прізвище)
Коваленко В.І.
(ініціали та прізвище)
Повніченко В.І.
(ініціали та прізвище)

ДЕФЕКТНА ПОЛЬОВА ВІДОМІСТЬ призначених для вибіркової санітарної рубки ЖОУЛМГ

(Автономна Республіка Крим, область)

ДП Олевське ЛГ

(найменування власника лісів, постійного лісокористувача)

Лісництво - Покровське

квартал № 24

виділ № 5

урочище

ділянка №

площа 4,4 га

Порядковий номер дерева	Порода	Ступінь товщини стовбурів, см			Категорія стану дерева, підстава вибору для рубки
		ділові	напівділові	дров'яні	
1.	сосна		28		III бурелом
2.	сосна	32			III кахчи
3.	сосна			40	III бурелом
4.	сосна		28		III кахчи бурелом
5.	сосна			28	III вітрован
6.	сосна		32		III бурелом
7.	сосна		52		III вітрован
8.	сосна		28		III вітрован
9.	сосна			24	VI верх короїд
10.	сосна		32		VI верх короїд
11.	сосна			24	III - II -
12.	сосна	36			III кахчи бурелом
13.	сосна		28		III вітрован
14.	сосна	24			III кахчи бурелом
15.	сосна	28			III вітрован
16.	сосна		24		III бурелом
17.	сосна		24		III - II -
18.	сосна		24		III - II -
19.	сосна		28		III - II -
20.	сосна	28			III - II -
21.	сосна	24			III кахчи бурелом
22.	сосна		24		III бурелом
23.	сосна			32	VI верх короїд
24.	сосна			32	III бурелом
25.	сосна		28		III бурелом
26.	сосна	32			III бурелом
27.	сосна		36		III бурелом
28.	сосна		36		IV бурелом
29.	сосна			24	III бурелом
30.	сосна		36		III - II -
31.	сосна			28	III бурелом
32.	сосна		24		III кахчи бурелом
33.	сосна		36		III бурелом
34.	сосна		24		III бурелом
35.	сосна	24			III кахчи бурелом

Порядковий номер дерева	Порода	Ступінь товщини стовбурів, см			Категорія стану дерева, підстава вибору для рубки
		ділові	напівділові	дров'яні	
36.	сосна		24		III бурелом
37.	сосна		24		III - II -
38.	сосна		32		III бурелом
39.	сосна		28		III бурелом
40.	сосна		28		III кахчи бурелом
41.	сосна		28		III - II -
42.	сосна	28			III - II -
43.	сосна	44			III - II -
44.	сосна		40		III бурелом
45.	сосна	28			III кахчи бурелом
46.	сосна			28	VI верх короїд
47.	сосна			32	VI - II -
48.	сосна	28			III вітрован
49.	сосна	32			III - II -
50.	сосна	32			III кахчи бурелом
51.	сосна			28	VI верх короїд
52.	сосна	24			III кахчи бурелом
53.	сосна	28			III - II -
54.	сосна	32			III кахчи бурелом
55.	сосна		24		III вітрован
56.	сосна			28	III бурелом
57.	сосна		28		III вітрован
58.	сосна	32			III - II -
59.	сосна			28	III бурелом
60.	сосна		28		III - II -
61.	сосна	32			III кахчи бурелом
62.	сосна	32			III - II -
63.	сосна			28	III бурелом
64.	сосна		32		III вітрован
65.	сосна			32	III - II -
66.	сосна				
67.	сосна				
68.	сосна				
69.	сосна				
70.	сосна				

Всього пронумеровано дерев:

підсумок п'ять дерев

(кількість словами)

Нумерацію і перелік провели:

М.М. 2020 (посада)

М.М. 2020 (посада)

М.М. 2020 (посада)

02 07 2021 року

(підпис)

(підпис)

(підпис)

(підпис)

Директор А.В. (ініціали та прізвище)

Місцевий О.А. (ініціали та прізвище)

Гончар О.В. (ініціали та прізвище)

Побережний М.П. (ініціали та прізвище)

ДЕФЕКТНА ПОЛЬОВА ВІДОМІСТЬ призначених для вибіркової санітарної рубки

ЖОУЛМГ

(Автономна Республіка Крим, область)

ДП Олевське ЛГ

(найменування власника лісів, постійного лісокористувача)

Лісництво - Покровське
квартал № 36

виділ № 59

урочище

ділянка №

площа 4,0 га

Порядковий номер дерева	Порода	Ступінь товщини ствобурів, см			Категорія стану дерева, підстава вибору для рубки
		ділові	напівділові	дров'яні	
1.	сосна	32			I вітрован
2.	сосна	36			III вітрован
3.	сосна	24			II - II-
4.	сосна		32		III бурелом
5.	сосна	28			III бурелом
6.	сосна	36			III - II-
7.	сосна	36			III - II-
8.	сосна		28		III бурелом
9.	сосна	24			III вітрован
10.	сосна	24			II - II-
11.	сосна	32			III - II-
12.	сосна		28		III бурелом
13.	сосна	44			III вітрован
14.	сосна	48			III бурелом
15.	сосна	28			II кахли відсеї
16.	сосна	36			III вітрован
17.	сосна			28	III кахли відсеї
18.	сосна	28			III вітрован
19.	сосна	40			III бурелом
20.	сосна	32			III вітрован
21.	сосна	36			III - II-
22.	сосна	32			III кахли відсеї
23.	сосна		40		III бурелом
24.	сосна		24		III - II-
25.	сосна	24			III - II-
26.	сосна		24		III - II-
27.	сосна			24	II - II-
28.	сосна		24		III - II-
29.	сосна	28			III вітрован
30.	сосна		28		III вітрован
31.	сосна		36		III бурелом
32.	сосна		32		II - II-
33.	сосна	28			III вітрован
34.	сосна	44			III бурелом
35.	сосна		28		III - II-

Порядковий номер дерева	Порода	Ступінь товщини ствобурів, см			Категорія стану дерева, підстава вибору для рубки
		ділові	напівділові	дров'яні	
36.	сосна			52	III вітрован
37.	сосна	56			III вітрован
38.	сосна	28			III бурелом
39.	сосна		28		III вітрован
40.	сосна	36			III вітрован
41.	сосна			32	III бурелом
42.	сосна		32		III бурелом
43.	сосна			28	III бурелом
44.	сосна	24			III кахли відсеї
45.	сосна	24			III кахли відсеї
46.	сосна	28			III - II-
47.	сосна	28			II - II-
48.	сосна	28			III вітрован
49.	сосна			28	III бурелом
50.	сосна		24		III - II-
51.	сосна		28		III мех пошкод
52.	сосна	28			III кахли відсеї
53.	сосна	32			III - II-
54.	сосна		32		III - II-
55.	сосна	32			III - II-
56.	сосна	32			II бурелом
57.	сосна	32			III бурелом
58.	сосна		36		III бурелом
59.	сосна		44		III бурелом
60.	сосна			32	II верх корей
61.	сосна		24		II верх корей
62.	сосна			64	VI - II-
63.	сосна		28		III бурелом
64.	сосна	36			III кахли відсеї
65.	сосна	28			III вітрован
66.	сосна		36		III вітрован
67.	сосна		28		III бурелом
68.	сосна	28			III вітрован
69.	сосна	28			III кахли відсеї
70.	сосна	36			III бурелом

Всього пронумеровано дерев:

(кількість словами)

Нумерацію і перелік провели:

пос. и. 2020

(посада)

ст. и. и. и.

(посада)

ст. и. и. и.

(посада)

и. и. и.

22 07 2021 року

Білоусович

(підпис)
(підпис)
(підпис)

А. В. Дуреміш

(ініціали та прізвище)

А. І. Шабенко

(ініціали та прізвище)

А. С. Шмидт

(ініціали та прізвище)

О. Е. Козагенко

ДЕФЕКТНА ПОЛЬОВА ВІДОМІСТЬ
призначених для вибіркової санітарної рубки
ЖОУЛМГ

(Автономна Республіка Крим, область)

ДП Олевське ЛГ

(найменування власника лісів, постійного лісокористувача)

Лісництво - Покровське

квартал № 36

виділ № 59

урочище _____

ділянка № _____

площа 4,0 га

Порядковий номер дерева	Порода	Ступінь товщини стовбурів, см			Категорія стану дерева, підстава вибору для рубки
		ділові	напівділові	дров'яні	
71.	сосна	24			III Нахил від осі
72.	сосна	28			III -II-
73.	сосна	24			III Вітровал
74.	сосна		28		III Бурелом
75.	сосна	32			III Вітровал
76.	сосна	24			III Бурелом
77.	сосна	28			III -II-
78.	сосна	32			III Вітровал
79.	сосна		32		III Бурелом
80.	сосна	32			III Вітровал
81.	сосна		32		III Бурелом
82.	сосна		36		III -II-
83.	сосна		32		III -II-
84.	сосна	36			III Вітровал
85.	сосна		32		III Бурелом
86.	сосна	36			III Вітровал
87.	сосна	56			III Нахил від осі
88.	сосна		24		III Бурелом
89.	сосна			28	III Бурелом
20.	сосна				
21.	сосна				
22.	сосна				
23.	сосна				
24.	сосна				
25.	сосна				
26.	сосна				
27.	сосна				
28.	сосна				
29.	сосна				
30.	сосна				
31.	сосна				
32.	сосна				
33.	сосна				
34.	сосна				
35.	сосна				

Порядковий номер дерева	Порода	Ступінь товщини стовбурів, см			Категорія стану дерева, підстава вибору для рубки
		ділові	напівділові	дров'яні	
36	сосна				
37	сосна				
38	сосна				
39	сосна				
40	сосна				
41	сосна				
42	сосна				
43	сосна				
44	сосна				
45	сосна				
46	сосна				
47	сосна				
48	сосна				
49	сосна				
50	сосна				
51	сосна				
52	сосна				
53	сосна				
54	сосна				
55	сосна				
56	сосна				
57	сосна				
58	сосна				
59	сосна				
60	сосна				
61	сосна				
62	сосна				
63	сосна				
64	сосна				
65	сосна				
66	сосна				
67	сосна				
68	сосна				
69	сосна				
70	сосна				

Всього пронумеровано дерев:

вісімдесят дев'ять дерев

(кількість словами)

Нумерацію і перелік провели:

пом. ч. 2020
(посада)

ст. м. м.ч.
(посада)

ст. м. м.ч.
(посада)

22 07 2021 року

(підписи)
(підписи)
(підписи)

А.В. Охрименко
(ініціали та прізвище)

А.І. Мойсєнко
(ініціали та прізвище)

А.С. Шмидт
(ініціали та прізвище)

О.В. Козагенко
(ініціали та прізвище)

(найменування власника лісів, посади лісокористувача)

квартал № 39

виділ № 16

ka №

площа 1,4 га

[illegible]

тридцать всё дерев
(суть словами)

снм а/з
(поса

ічня 1922
(посада)

м. міськ
(посада)

06 07 2021 року

(ініціали та прізвище)

Коцагок А.Р.
(ініціали та прізвище)

Кеменко А. А.
(ініціали та прізвище)

(найменування власника лісів, постійного лісокористувача)

Виділ № 16

Доплата №

площа 40 га

[illegible]

вільність словами)

(посада)

(посада)

(посада)

REINC

ЕНИС

(ініціали та прізвище).

(ініціали та прізвище)

(ініціали та прізвище)

ДЕФЕКТНА ПОЛЬОВА ВІДОМІСТЬ

призначених для вибіркової санітарної рубки

ЖОУЛМГ

(Автономна Республіка Крим, область)

ДП Олевське ЛГ

(найменування власника лісів, постійного лісокористувача)

Лісництво - Покровське

квартал № 50

виділ № 19

урочище

ділянка № 1

площа 0,5 га

Порядковий номер дерева	Порода	Ступінь товщини стовбурів, см			Категорія стану дерева, підстава вибору для рубки
		ділові	напівділові	дров'яні	
1.	сосна		40		бушель III
2.	сосна		32		бушель II
3.	сосна		36		бушель II
4.	сосна		36		бушель II
5.	сосна		36		бушель III
6.	сосна	24			бушель III
7.	сосна	24			бушель II
8.	сосна	44			бушель II
9.	сосна		28		бушель II
10.	сосна				
11.	сосна				
12.	сосна				
13.	сосна				
14.	сосна				
15.	сосна				
16.	сосна				
17.	сосна				
18.	сосна				
19.	сосна				
20.	сосна				
21.	сосна				
22.	сосна				
23.	сосна				
24.	сосна				
25.	сосна				
26.	сосна				
27.	сосна				
28.	сосна				
29.	сосна				
30.	сосна				
31.	сосна				
32.	сосна				
33.	сосна				
34.	сосна				
35.	сосна				

Порядковий номер дерева	Порода	Ступінь товщини стовбурів, см			Категорія стану дерева, підстава вибору для рубки
		ділові	напівділові	дров'яні	
36.	сосна				
37.	сосна				
38.	сосна				
39.	сосна				
40.	сосна				
41.	сосна				
42.	сосна				
43.	сосна				
44.	сосна				
45.	сосна				
46.	сосна				
47.	сосна				
48.	сосна				
49.	сосна				
50.	сосна				
51.	сосна				
52.	сосна				
53.	сосна				
54.	сосна				
55.	сосна				
56.	сосна				
57.	сосна				
58.	сосна				
59.	сосна				
60.	сосна				
61.	сосна				
62.	сосна				
63.	сосна				
64.	сосна				
65.	сосна				
66.	сосна				
67.	сосна				
68.	сосна				
69.	сосна				
70.	сосна				

Всього пронумеровано дерев:

дев'ять дерев

(кількість словами)

Нумерацію і перелік провели:

інж. А.К.
(посада)

інж. А.К.
(посада)

майстер лісу
(посада)

В.В.В.
(підпис)

В.В.В.
(підпис)

В.В.В.
(підпис)

Позасон І.В.
(ініціали та прізвище)

Позасон І.В.
(ініціали та прізвище)

Орловський С.В.
(ініціали та прізвище)

29 06 2021 року

ДЕФЕКТНА ПОЛЬОВА ВІДОМІСТЬ

призначених для вибіркової санітарної рубки

ЖОУЛМГ

(Автономна Республіка Крим, область)

ДП Олевське ЛГ

(найменування власника лісів, постійного лісокористувача)

Лісництво - Покровське

квартал № 50

виділ № 28

урочище

ділянка № 1

площа 1,7 га

Порядковий номер дерева	Порода	Ступінь товщини стовбурів, см			Категорія стану дерева, підстава відбору для рубки
		ділові	напівділові	дров'яні	
1.	сосна			28	III - бурелом
2.	сосна	36			II - бурелом
3.	сосна	36			- II -
4.	сосна	36			- II -
5.	сосна	36			- II -
6.	сосна	36			- II -
7.	сосна	24			- II -
8.	сосна	48			- II -
9.	сосна	36			- II -
10.	сосна	36			- II -
11.	сосна		52		- II -
12.	сосна	28			- II -
13.	сосна	48			- II -
14.	сосна		56		- II -
15.	сосна	36			- II -
16.	сосна	40			- II -
17.	сосна	24			- II -
18.	сосна	24			- II -
19.	сосна	28			- II -
20.	сосна	28			- II -
21.	сосна	28			- II -
22.	сосна	32			- II -
23.	сосна	36			- II -
24.	сосна	28			- II -
25.	сосна			28	- II -
26.	сосна	28			- II -
27.	сосна	28			- II -
28.	сосна	36			- II -
29.	сосна	32			куп. нахил до 30°
30.	сосна	32			III куп. нах. до 30°
31.	сосна	24			- II -
32.	сосна	32			бурелом III
33.	сосна	28			- II -
34.	сосна		28		- II -
35.	сосна		32		- II -

Порядковий номер дерева	Порода	Ступінь товщини стовбурів, см			Категорія стану дерева, підстава відбору для рубки
		ділові	напівділові	дров'яні	
36.	сосна			24	III - бурелом
37.	сосна	24			куп. нах. до 30°
38.	сосна	32			III - бурелом
39.	сосна			44	- II -
40.	сосна			52	- II -
41.	сосна		32		- II -
42.	сосна			32	- II -
43.	сосна		36		- II -
44.	сосна			36	- II -
45.	сосна		28		- II -
46.	сосна			36	- II -
47.	сосна		28		- II -
48.	сосна			28	- II -
49.	сосна			36	- II -
50.	сосна		28		- II -
51.	сосна			28	- II -
52.	сосна		24		- II -
53.	сосна			28	- II -
54.	сосна		24		- II -
55.	сосна		24		- II -
56.	сосна		40		- II -
57.	сосна		24		- II -
58.	сосна				
59.	сосна				
60.	сосна				
61.	сосна				
62.	сосна				
63.	сосна				
64.	сосна				
65.	сосна				
66.	сосна				
67.	сосна				
68.	сосна				
69.	сосна				
70.	сосна				

Всього пронумеровано дерев:

п'ядесят сім дерев

(кількість сжовами)

Нумерацію і перелік провели:

інж. Л/Г
(посада)

інж. Л/Г
(посада)

майстер Л/Г
(посада)

[підпис]
(підпис)

[підпис]
(підпис)

[підпис]
(підпис)

Гордасов Л.В.
(ініціали та прізвище)

Тришук Л.В.
(ініціали та прізвище)

Степанов С.У.
(ініціали та прізвище)

29 06 2021 року

ДЕФЕКТНА ПОЛЬОВА ВІДОМІСТЬ
призначених для вибіркової санітарної рубки
ЖОУЛМГ

(Автономна Республіка Крим, область)

ДП Олевське ЛГ

(найменування власника лісів, постійного лісокористувача)

Лісництво - Покровське
 квартал № 50

виділ № 34

урочище

ділянка № 1

площа 0,7 га

Порядковий номер дерева	Порода	Ступінь товщини стовбурів, см			Категорія стану дерева, підстава відбору для рубки
		ділові	напівділові	дров'яні	
1.	сосна	24			дерево - II
2.	сосна		32		- II -
3.	сосна	32			- II -
4.	сосна	24			- II -
5.	сосна	24			- II -
6.	сосна	32			- II -
7.	сосна	24			- II -
8.	сосна	24			- II -
9.	сосна	32			- II -
10.	сосна	28			- II -
11.	сосна		24		- II -
12.	сосна		24		- II -
13.	сосна	36			- II -
14.	сосна		48		- II -
15.	сосна	32			- II -
16.	сосна				
17.	сосна				
18.	сосна				
19.	сосна				
20.	сосна				
21.	сосна				
22.	сосна				
23.	сосна				
24.	сосна				
25.	сосна				
26.	сосна				
27.	сосна				
28.	сосна				
29.	сосна				
30.	сосна				
31.	сосна				
32.	сосна				
33.	сосна				
34.	сосна				
35.	сосна				

Порядковий номер дерева	Порода	Ступінь товщини стовбурів, см			Категорія стану дерева, підстава відбору для рубки
		ділові	напівділові	дров'яні	
36.	сосна				
37.	сосна				
38.	сосна				
39.	сосна				
40.	сосна				
41.	сосна				
42.	сосна				
43.	сосна				
44.	сосна				
45.	сосна				
46.	сосна				
47.	сосна				
48.	сосна				
49.	сосна				
50.	сосна				
51.	сосна				
52.	сосна				
53.	сосна				
54.	сосна				
55.	сосна				
56.	сосна				
57.	сосна				
58.	сосна				
59.	сосна				
60.	сосна				
61.	сосна				
62.	сосна				
63.	сосна				
64.	сосна				
65.	сосна				
66.	сосна				
67.	сосна				
68.	сосна				
69.	сосна				
70.	сосна				

Всього пронумеровано дерев:

сорок п'ять дерев

(кількість словами)

Нумерацію і перелік провели:

інше а/с

(посада)

інше а/с

(посада)

(посада)

[підпис]

(підпис)

(підпис)

(підпис)

Аришова О.І.

(ініціали та прізвище)

Корсаков Н.В.

(ініціали та прізвище)

(ініціали та прізвище)

29 06 2021 року

ДЕФЕКТНА ПОЛЬОВА ВІДОМІСТЬ призначених для вибіркової санітарної рубки

ЖОУЛМГ

(Автономна Республіка Крим, область)

ДП Олевське ЛГ

(найменування власника лісів, постійного лісокористувача)

Лісництво - Покровське

квартал № 53

виділ № 3

урочище

ділянка № 4

площа 2.0 га

Порядковий номер дерева	Порода	Ступінь товщини стовбурів, см			Категорія стану дерева, підстава відбору для рубки
		ділові	напівділові	дров'яні	
1.	сосна	26			III Сухе помер
2.	сосна	28			III кбл на 230
3.	сосна		28		III Сухе помер
4.	сосна		28		IV - II -
5.	сосна		28		IV - II -
6.	сосна		32		IV - II -
7.	сосна	36	3		III - II -
8.	сосна			28	IV - II -
9.	сосна	24			IV - II -
10.	сосна	44			III - II -
11.	сосна	32			III - II -
12.	сосна	32			IV - II -
13.	сосна	28			III - II -
14.	сосна			24	III - II -
15.	сосна		48		IV - II -
16.	сосна	28			IV - II -
17.	сосна	28			IV - II -
18.	сосна	36			IV - II -
19.	сосна		32		IV - II -
20.	сосна			28	IV - II -
21.	сосна	28			III - II -
22.	сосна			28	IV - II -
23.	сосна	28			IV - II -
24.	сосна	24			IV - II -
25.	сосна	28			IV - II -
26.	сосна	48			IV - II -
27.	сосна	4		48	IV - II -
28.	сосна	28			III - II -
29.	сосна	28			III - II -
30.	сосна	28			III - II -
31.	сосна	24			III - II -
32.	сосна	28			III - II -
33.	сосна	28			IV - II -
34.	сосна		36		IV - II -
35.	сосна	24			IV - II -

Порядковий номер дерева	Порода	Ступінь товщини стовбурів, см			Категорія стану дерева, підстава відбору для рубки
		ділові	напівділові	дров'яні	
36.	сосна		24		III Сухе помер
37.	сосна		32		IV - II -
38.	сосна			32	III - II -
39.	сосна	28			IV - II -
40.	сосна	28			IV - II -
41.	сосна	44			IV - II -
42.	сосна	24			IV - II -
43.	сосна	36			IV - II -
44.	сосна	28			IV - II -
45.	сосна	24			IV - II -
46.	сосна	24			IV - II -
47.	сосна	24			IV - II -
48.	сосна	32			IV - II -
49.	сосна	24			IV - II -
50.	сосна	24			IV - II -
51.	сосна	28			IV - II -
52.	сосна	32			IV - II -
53.	сосна	28			IV - II -
54.	сосна		28		IV - II -
55.	сосна		36		IV - II -
56.	сосна			28	IV - II -
57.	сосна		36		IV - II -
58.	сосна	36			IV - II -
59.	сосна	44			IV - II -
60.	сосна	44			IV - II -
61.	сосна	32			IV - II -
62.	сосна	40			IV - II -
63.	сосна	28			IV - II -
64.	сосна				
65.	сосна				
66.	сосна				
67.	сосна				
68.	сосна				
69.	сосна				
70.	сосна				

Всього пронумеровано дерев:

63 (міститься / три дерева)
(кількість словами)

Нумерацію і перелік провели:

Зак. Л. 12

(посада)

Майстер М. С.

(посада)

Майстер М. С.

(посада)

(підпис)

(підпис)

(підпис)

Майстер О. Т.

(ініціали та прізвище)

Коваленко С. С.

(ініціали та прізвище)

Богданов М. М.

(ініціали та прізвище)

ДЕФЕКТНА ПОЛЬОВА ВІДОМІСТЬ призначених для вибіркової санітарної рубки

ЖОУЛМГ

(Автономна Республіка Крим, область)

ДП Олевське ЛГ

(найменування власника лісів, постійного лісокористувача)

Лісництво - Покровське
квартал № 53

виділ № 4

урочище

ділянка № 1

площа 2,0 га

Порядковий номер дерева	Порода	Ступінь товщини ствобурів, см			Категорія стану дерева, підстава вибору для рубки
		ділові	напівділові	дров'яні	
1.	сосна	24			III бурхлив.
2.	сосна		32		V - II -
3.	сосна	28			III - II -
4.	сосна	28			III - II -
5.	сосна		24		III - II -
6.	сосна		24		V - II -
7.	сосна	24			III - II -
8.	сосна	28			III - II -
9.	сосна	28			III - II -
10.	сосна	24			IV - II -
11.	сосна	24			IV - II -
12.	сосна	32			IV - II -
13.	сосна	32			IV - II -
14.	сосна	32			IV - II -
15.	сосна	36			IV - II -
16.	сосна	32			IV - II -
17.	сосна	36			IV - II -
18.	сосна	24			IV - II -
19.	сосна		20		IV - II -
20.	сосна		28		IV - II -
21.	сосна		24		IV - II -
22.	сосна		28		IV - II -
23.	сосна	32			IV - II -
24.	сосна	40			IV - II -
25.	сосна	36			IV - II -
26.	сосна	32			IV - II -
27.	сосна	40			IV бурхлив.
28.	сосна	36			IV бурхлив.
29.	сосна		28		III - II -
30.	сосна		28		III - II -
31.	сосна		28		III - II -
32.	сосна		32		III - II -
33.	сосна		28		III - II -
34.	сосна		32		III - II -
35.	сосна		32		III - II -

36 сосна 28 III - II -

37 Всього пронумеровано дерев: III - II -

тридцять сім дерев

(кількість словами)

Нумерацію і перелік провели:

Значко А.І.
(посада)

Мойсєв К.І.
(посада)

Мойсєв К.І.
(посада)

(підпис)

(підпис)

(підпис)

Пилипко А.І.
(підписи та прізвище)

Коваленко С.С.
(підписи та прізвище)

Богданов М.В.
(підписи та прізвище)

22 22 2021 року

ДЕФЕКТНА ПОЛЬОВА ВІДОМІСТЬ призначених для вибіркової санітарної рубки

ЖОУЛМГ

ДП Олевське ЛГ

(Автономна Республіка Крим, область)

Лісництво - Покровське

квартал № 54

виділ № 1

урочище

ділянка № 1

площа 0,2 га

Порядковий номер дерева	Порода	Ступінь товщини стовбурів, см			Категорія стану дерева, підстава вибору для рубки
		ділові	напівділові	дров'яні	
1.	сосна	32			III - бурелом
2.	сосна		24		III - бурелом
3.	сосна			32	V - сухостій
4.	сосна			24	V - сухостій
5.	сосна	28			III - бурелом
6.	сосна	28			- II -
7.	сосна	28			- II -
8.	сосна		28		- II -
9.	сосна	24			- II -
10.	сосна			28	- II -
11.	сосна		32		- II -
12.	сосна			28	- II -
13.	сосна		32		- II -
14.	сосна				
15.	сосна				
16.	сосна				
17.	сосна				
18.	сосна				
19.	сосна				
20.	сосна				
21.	сосна				
22.	сосна				
23.	сосна				
24.	сосна				
25.	сосна				
26.	сосна				
27.	сосна				
28.	сосна				
29.	сосна				
30.	сосна				
31.	сосна				
32.	сосна				
33.	сосна				
34.	сосна				
35.	сосна				

Порядковий номер дерева	Порода	Ступінь товщини стовбурів, см			Категорія стану дерева, підстава вибору для рубки
		ділові	напівділові	дров'яні	
36.	сосна				
37.	сосна				
38.	сосна				
39.	сосна				
40.	сосна				
41.	сосна				
42.	сосна				
43.	сосна				
44.	сосна				
45.	сосна				
46.	сосна				
47.	сосна				
48.	сосна				
49.	сосна				
50.	сосна				
51.	сосна				
52.	сосна				
53.	сосна				
54.	сосна				
55.	сосна				
56.	сосна				
57.	сосна				
58.	сосна				
59.	сосна				
60.	сосна				
61.	сосна				
62.	сосна				
63.	сосна				
64.	сосна				
65.	сосна				
66.	сосна				
67.	сосна				
68.	сосна				
69.	сосна				
70.	сосна				

Всього пронумеровано дерев:

прикладати дерев

(кількість словами)

Нумерацію і перелік провели:

Іваніс А/С

(посада)

Іваніс А/С

(посада)

(посада)

(підпис)

(підпис)

(підпис)

Бришак О.Г

(ініціали та прізвище)

Бришак Л.В

(ініціали та прізвище)

(ініціали та прізвище)

29 06 2021 року

ДЕФЕКТНА ПОЛЬОВА ВІДОМІСТЬ

призначених для вибіркової санітарної рубки

ЖОУЛМГ

(Автономна Республіка Крим, область)

ДП Олевське ЛГ

(найменування власника лісів, постійного лісокористувача)

Лісництво - Покровське

квартал № 54

виділ № 1

урочище

ділянка № 2

площа 0,5 га

Порядковий номер дерева	Порода	Ступінь товщини стовбурів, см			Категорія стану дерева, підстава відбору для рубки
		ділові	напівділові	дров'яні	
1.	сосна		28		III - буфелом
2.	сосна		32		- II -
3.	сосна			28	- II -
4.	сосна	28			- II -
5.	сосна	2	32		- II -
6.	сосна	32			- II -
7.	сосна	36			- II -
8.	сосна	36			- II -
9.	сосна	28			- II -
10.	сосна	28			- II -
11.	сосна	32			- II -
12.	сосна	28			- II -
13.	сосна	32			- II -
14.	сосна	40			- II -
15.	сосна	36			- II -
16.	сосна	28			- II -
17.	сосна	40			- II -
18.	сосна	28			- II -
19.	сосна	28			- II -
20.	сосна	32			- II -
21.	сосна	24			- II -
22.	сосна	24			- II -
23.	сосна	32			- II -
24.	сосна	28			- II -
25.	сосна		24		- II -
26.	сосна		24		- II -
27.	сосна			24	- II -
28.	сосна			24	- II -
29.	сосна		24		- II -
30.	сосна		24		- II -
31.	сосна				
32.	сосна				
33.	сосна				
34.	сосна				
35.	сосна				

Порядковий номер дерева	Порода	Ступінь товщини стовбурів, см			Категорія стану дерева, підстава відбору для рубки
		ділові	напівділові	дров'яні	
36.	сосна				
37.	сосна				
38.	сосна				
39.	сосна				
40.	сосна				
41.	сосна				
42.	сосна				
43.	сосна				
44.	сосна				
45.	сосна				
46.	сосна				
47.	сосна				
48.	сосна				
49.	сосна				
50.	сосна				
51.	сосна				
52.	сосна				
53.	сосна				
54.	сосна				
55.	сосна				
56.	сосна				
57.	сосна				
58.	сосна				
59.	сосна				
60.	сосна				
61.	сосна				
62.	сосна				
63.	сосна				
64.	сосна				
65.	сосна				
66.	сосна				
67.	сосна				
68.	сосна				
69.	сосна				
70.	сосна				

Всього пронумеровано дерев:

тридцять дерев.

(кількість словами)

Нумерацію і перелік провели:

інш а/с
(посада)

інш а/с
(посада)

(посада)

(підпис)

(підпис)

(підпис)

Григор О.Г
(ініціали та прізвище)

Рогов Л.Р
(ініціали та прізвище)

(ініціали та прізвище)

29 06 2021 року

ДЕФЕКТНА ПОЛЬОВА ВІДОМІСТЬ
призначених для вибіркової санітарної рубки
ЖОУЛМГ

(Автономна Республіка Крим, область)

ДП Олевське ЛГ

(найменування власника лісів, постійного лісокористувача)

Лісництво - Покровське
 квартал № 54

виділ № 5

урочище _____
 ділянка № _____ площа 03 га

Порядковий номер дерева	Порода	Ступінь товщини стовбурів, см			Категорія стану дерева, підстава відбору для рубки
		ділові	напівділові	дров'яні	
1.	сосна	36			ІІ - буцелан
2.	сосна	36			ІІІ - буцелан
3.	сосна				
4.	сосна				
5.	сосна				
6.	сосна				
7.	сосна				
8.	сосна				
9.	сосна				
10.	сосна				
11.	сосна				
12.	сосна				
13.	сосна				
14.	сосна				
15.	сосна				
16.	сосна				
17.	сосна				
18.	сосна				
19.	сосна				
20.	сосна				
21.	сосна				
22.	сосна				
23.	сосна				
24.	сосна				
25.	сосна				
26.	сосна				
27.	сосна				
28.	сосна				
29.	сосна				
30.	сосна				
31.	сосна				
32.	сосна				
33.	сосна				
34.	сосна				
35.	сосна				

Порядковий номер дерева	Порода	Ступінь товщини стовбурів, см			Категорія стану дерева, підстава відбору для рубки
		ділові	напівділові	дров'яні	
36	сосна				
37	сосна				
38	сосна				
39	сосна				
40	сосна				
41	сосна				
42	сосна				
43	сосна				
44	сосна				
45	сосна				
46	сосна				
47	сосна				
48	сосна				
49	сосна				
50	сосна				
51	сосна				
52	сосна				
53	сосна				
54	сосна				
55	сосна				
56	сосна				
57	сосна				
58	сосна				
59	сосна				
60	сосна				
61	сосна				
62	сосна				
63	сосна				
64	сосна				
65	сосна				
66	сосна				
67	сосна				
68	сосна				
69	сосна				
70	сосна				

Всього пронумеровано дерев: _____

два дерева
 (кількість словами)

Нумерацію і перелік провели:

Інне А/С
 (посада)

Інне А/С
 (посада)

_____ (посада)

_____ (підпис)
 _____ (підпис)

_____ (підпис)

Гришак О.Г.
 (ініціали та прізвище)
Круасок Л.В.
 (ініціали та прізвище)

_____ (ініціали та прізвище)

29 06 2021 року

ДЕФЕКТНА ПОЛЬОВА ВІДОМІСТЬ призначених для вибіркової санітарної рубки ЖОУЛМГ

(Автономна Республіка Крим, область)

ДП Олевське ЛГ

(найменування власника лісів, постійного лісокористувача)

Лісництво - Покровське
квартал № 54

виділ № 27

урочище

ділянка №

площа 50 га

Порядковий номер дерева	Порода	Ступінь товщини стовбурів, см			Категорія стану дерева, підстава відбору для рубки
		ділові	напівділові	дров'яні	
1.	сосна	32			II - бурелом
2.	сосна	24			- II -
3.	сосна	28			- II -
4.	сосна			44	V - сухостій
5.	сосна			24	V - сухостій
6.	сосна		24		III - кар. а. л. 30'
7.	сосна	28			II - бурелом
8.	сосна	24			- II -
9.	сосна		24		III - бурелом
10.	сосна	40			- II -
11.	сосна	36			- II -
12.	сосна		28		- II -
13.	сосна	36			- II -
14.	сосна		24		- II -
15.	сосна		28		- II -
16.	сосна	24			- II -
17.	сосна	24			- II -
18.	сосна	24			- II -
19.	сосна	32			- II -
20.	сосна	32			- II -
21.	сосна	24			- II -
22.	сосна	32			- II -
23.	сосна	40			- II -
24.	сосна	40			кар. для 30'
25.	береза			32	V - сухостій
26.	сосна	28			III - бурелом
27.	сосна			24	V - сухостій
28.	сосна	24			III - бурелом
29.	сосна	36			- II -
30.	сосна	28			- II -
31.	сосна	32			- II -
32.	сосна	36			- II -
33.	сосна	36			- II -
34.	сосна	28			- II -
35.	сосна	24			- II -

Порядковий номер дерева	Порода	Ступінь товщини стовбурів, см			Категорія стану дерева, підстава відбору для рубки
		ділові	напівділові	дров'яні	
36.	сосна	24			- II -
37.	сосна	24			- II -
38.	сосна	32			- II -
39.	сосна	28			- II -
40.	сосна	24			- II -
41.	сосна	32			- II -
42.	сосна	24			- II -
43.	сосна	24			- II -
44.	сосна	24			- II -
45.	сосна	28			- II -
46.	береза			36	V - сухостій
47.	сосна	28			II - бурелом
48.	сосна	32			- II -
49.	сосна	32			- II -
50.	сосна		32		- II -
51.	сосна	24			- II -
52.	сосна	28			- II -
53.	сосна	32			- II -
54.	сосна	32			- II -
55.	сосна		28		- II -
56.	сосна	32			- II -
57.	сосна	28			- II -
58.	сосна	28			- II -
59.	сосна			24	III - бурелом
60.	сосна		32		III - II -
61.	сосна	28			III
62.	сосна		32		
63.	сосна			24	
64.	сосна		36		
65.	сосна	24			
66.	сосна		32		
67.	сосна	28			
68.	сосна	24			
69.	сосна		32		
70.	сосна	28			

Всього пронумеровано дерев:

(кількість словами)

Нумерацію і перелік провели:

(посада)

(підпис)

(ініціали та прізвище)

(посада)

(підпис)

(ініціали та прізвище)

(посада)

(підпис)

(ініціали та прізвище)

12 07 2021 року

ДЕФЕКТНА ПОЛІОВА ВІДОМІСТЬ
призначених для вибіркової санітарної рубки
ЖОУЛМГ

(Автономна Республіка Крим, область)

ДП Олевське ЛГ

(найменування власника лісів, постійного лісокористувача)

Лісництво - Покровське

квартал № _____

виділ № _____

урочище _____

ділянка № _____

площа _____

га

Порядковий номер дерева	Порода	Ступінь товщини ствобурів, см			Категорія стану дерева, підстава вибору для рубки
		ділові	напівділові	дров'яні	
71	сосна	24			III Витрив
72	сосна	28			- II - II -
73	сосна		32		III Бурелом
74	сосна	24			III Витрив
75	сосна	24			- II - II -
76	сосна		36		III Бурелом
77	сосна	28			III Витрив
78	сосна	36			- II - II -
79	сосна		32		III Бурелом
80	сосна	28			III Витрив
81	сосна	24			- II - II -
82	береза			40	- II - II -
83	сосна			28	- II - II -
84	сосна	28			- II - II -
85	сосна	32			- II - II -
86	сосна		24		- II - II -
87	сосна			32	- II - II -
88	сосна	28			- II - II -
89	сосна			28	- II - II -
90	сосна	24			- II - II -
91	сосна			32	III Бурелом
92	сосна	36			III Витрив
93	сосна			32	- II - II -
94	сосна			36	- II - II -
95	сосна	28			- II - II -
96	сосна			28	Сиротини
97	сосна		24		Витрив
98	сосна	24			- II - II -
99	сосна	24			- II - II -
100	сосна		40		- II - II -
101	сосна	36			- II - II -
102	сосна	28			- II - II -
103	сосна			32	Сиротини
104	сосна	36			III Бурелом
105	сосна			24	Сиротини

Порядковий номер дерева	Порода	Ступінь товщини ствобурів, см			Категорія стану дерева, підстава вибору для рубки
		ділові	напівділові	дров'яні	
106	сосна	24			III Витрив
107	сосна	28			- II - II -
108	сосна	28			- II - II -
109	сосна		32		- II - II -
110	сосна	32			- II - II -
111	сосна	28			- II - II -
112	сосна			28	Сиротини
113	сосна		32		III Бурелом
114	сосна			24	Сиротини
115	береза			28	- II - II -
116	сосна	28			III Витрив
117	сосна			24	Сиротини
118	сосна			24	- II - II -
119	сосна			32	- II - II -
120	сосна	24			Витрив
121	сосна	28			- II - II -
122	сосна		24		- II - II -
123	сосна			24	Сиротини
124	сосна		36		Витрив
125	сосна	28			- II - II -
126	сосна			28	Бурелом
127	сосна	24			Витрив
128	сосна			32	Бурелом
129	сосна	36			Витрив III
130	сосна	28			- II - II -
131	сосна	32			- II - II -
132	сосна		24		- II - II -
133	сосна			28	Сиротини
134	сосна	28			III Витрив
135	сосна	24			- II - II -
136	сосна		36		- II - II -
137	сосна	28			- II - II -
138	сосна	24			- II - II -
139	сосна			32	Бурелом
140	сосна		24		III Витрив

Всього пронумеровано дерев: _____

(кількість словами)

Нумерацію і перелік провези:

(посада)

(посада)

(посада)

(підпис)

(підпис)

(підпис)

(ініціали та прізвище)

(ініціали та прізвище)

(ініціали та прізвище)

12 07 2021 року

га

(ім'я, ні та прізвище)

