

Акт
поточного лісопатологічного обстеження об'єктів
ДП «Олевський лісгосп»

16 грудня 2020 року

м. Олевськ

Мною, провідним інженером – лісопатологом ДСЛП «Вінницялісозахист» Орлом В.В., згідно листа від ДП «Олевський лісгосп» № 1179 від 10.12.2020 р. за участі інженера лісового господарства ДП «Олевський лісгосп» Дривицького С.А., інженера ОЗЛ ДП «Олевський лісгосп» Майгуна Ю.В, в присутності посадових осіб лісництва в період з 15.12.2020 р по 16.12.2020р. проведено поточне лісопатологічне обстеження насаджень, які належать ДП «Олевський лісгосп».

В результаті обстеження встановлено наступне:

Рудницьке лісництво – по маршрутному ходу обстежено лісові насадження в кварталі 30,39,58,72.

Обстежена площа – 8,0 га.

СРВ- 8,0 га.

Журжевицьке лісництво – по маршрутному ходу обстежено лісові насадження в наступних кварталах: 5,6,23,26,27,32,34,

Обстежена площа – 28,8 га.

СРВ – 28,8 га.

Покровське лісництво – по маршрутному ходу обстежено лісові насадження в наступних кварталах: 19,24,35,49,50,62.

Обстежена площа – 12,5 га.

СРВ- 12,5 га.

Юрівське лісництво – по маршрутному ходу обстежено лісові насадження в наступних кварталах: 16,53.

Обстежена площа – 8,8 га.

СРВ – 8,8 га.

Сновидовицьке лісництво – по маршрутному ходу обстежено лісові насадження в наступних кварталах: 4,25,43.

Обстежена площа – 7,9 га.

СРВ- 7,9 га.

Олевське лісництво – по маршрутному ходу обстежено лісові насадження в наступних кварталах: 6,11,52,56,61,66,67,74.

Обстежена площа – 18,4 га.

СРВ- 18,4 га.

Хочинське лісництво – по маршрутному ходу обстежено лісові насадження в наступних кварталах: 4,19,27.

Обстежена площа – 7,1 га.

СРВ- 7,1 га.

Кам'янське лісництво – по маршрутному ходу обстежено лісові насадження в наступних кварталах: 42,48,50,65.

Обстежена площа – 24,7 га.

СРВ- 24,7 га.

Обстежені деревостани в основному представлені різновіковими чистими та змішаними насадженнями з головною породою Сз,Дз,Бп.

Всього обстежена площа по ДП «Олевське ЛГ» складає 116,2 га.

Даним обстеженням рекомендовано провести:

СРВ – 116,2 га.

Біотичні фактори:

По причинах розладнання в загальному:

- Короїд верхівковий сильного ступеня - 23,0 га .
- Короїд верхівковий середнього ступеня - 73,1 га.
- Короїд верхівковий слабкого ступеня - 9,9 га.
- Короїд друкар сильного ступеня – 1,4 га.
- Пожежі низові; СРВ - 8,8 га.

Лісопатологічна характеристика обстежених насаджень:

Обстежені насадження характеризуються незадовільним санітарним станом – всиханням різної інтенсивності. Причинами погіршення санітарного стану є діяльність комплексу стовбурових шкідників у видовому складі яких переважає вершинний короїд, а також несприятливі чинники зовнішнього природного середовища.

В першу чергу необхідно терміново провести заходи з поліпшення санітарного стану на ділянках, які постраждали від пожеж у весняний період майбутньому при сприятливих кліматичних умовах ці ділянки можуть стати резерватами розповсюдження шкідників та хвороб лісу.

Насадження, що потребують проведення санітарних рубань - характеризуються змішаним всиханням соснових деревостанів (наявні як куртини до 0,1 га так і групове та поодинокі всихання). Всихання даних насаджень коливається в межах – від 5% до 30%. Деревя IV категорії стану становлять в середньому 10% від загальної кількості дерев, що потребують СРВ (характеризуються суховершинністю, ажурністю крон сильного ступеня – крона «стрижена» додатковим живленням стовбурових шкідників, пожовтінням або побурінням глиці), безпосередньо в осередках всихання відсоток сухостійних дерев сягає до 20%., в ялиновому насадженні Олевського лісництва квартал 61, виділ 16, пошкодження короїдом друкарем орієнтовно досягає 30%. Переважаючими видами стовбурових шкідників в соснових насадженнях є короїд верхівковий, лубоїд сосновий малий – враховуючи біологію даних шкідників відповідно тип всихання – вершинний. Разом з тим частина сухостійних дерев породи сосна відпрацьована короїдом шести зубим, стовбуровими шкідниками родин златок, в незначному відсотку – представниками родин вусачів. Деревя листяних порід що є в складі хвойних деревостанів характеризуються змішаним характером всихання – переважно поодинокі. Основними патологіями, що призводять до всихання листяних порід, а саме Ос,Бп,Дз є стовбурові та кореневі гнилі, а саме, трутовики, березова

губка, поодинокі трутовики дубовий несправжній. Сухостійні та всихаючі дерева характеризуються наявністю плодівих тіл трутовиків, відшаруванням кори стовбурів, виходом гнилей назовні як в комлевих так і в середніх частинах стовбурів, також сухостійні дерева породи береза відпрацьовані заболонником березовим, що призводить в свою чергу до поширення бактеріальної водянки берези, що спричиняє швидку втрату технічної якості деревини. В цілому листяні насадження з переважанням порід Береза, Осика, Вільха характеризуються суховершинністю, ажурністю крон, всиханням до ½ крон. Примітка; - на момент лісопатологічного обстеження ознак відводу не виявлено.

Загальний висновок:

В цілому лісові насадження ДП «Олевський лісгосп» враховуючи загальну негативну тенденцію в лісах природної зони Полісся характеризуються широким характером розповсюдження та розмноження осередків короїда верхівкового. Враховуючи біологічні особливості розвитку даного облікового виду шкідника дані осередки проявлятимуть себе і в майбутньому. Тому лісовій охороні лісгоспу слід тримати лісові насадження під постійним посиленням наглядом з метою своєчасного реагування на зміну лісопатологічної ситуації та своєчасного планування відповідних санітарно – оздоровчих заходів. Особливу увагу при відводі насаджень для проведення санітарного заходу слід звертати на наявність так званого «гілкопаду» (результат заселення крон дерев сосни короїдом верхівковим) та наявність «стрижених» пагонів (результат додаткового живлення лубоїда соснового малого) по периметру куртин всихання, також на зміну кольору забарвлення глиці вражених (заселених) дерев сосни – так за основну ознаку заселення окрім наявності стрижених гілок/пагонів слід брати зміну кольору глиці від темно – зеленого до світлих відтінків зеленого а також до бурих та рудих кольорів.

Після проведення санітарних рубань порубкові залишки слід знищувати (або шляхом подрібнення з рівномірним розкиданням по площі зрубів або спалювання - в разі неможливості цих заходів складання порубкових решток у купи висотою не більше 0,5-0,7 м. з метою швидкого перегнивання гілок і загибелі імаго стовбурових шкідників в них.

Відомість поточного лісопатологічного обстеження додається.

Таксаційні характеристики обстежених насаджень та запаси деревини внесені у журнал поточного лісопатологічного обстеження використовувалися згідно матеріалів лісовпорядкування 2019 року.

Під час проведення даного обстеження лісовій охороні ДП « Олевський лісгосп» надавалась консультативна допомога з питань лісозахисту.

Рекомендації:

1. Виявлені даним лісопатологічним обстеженням осередки шкідників поставити на облік з обов'язковим занесенням до книг обліку осередків шкідників/хвороб лісу та відображенням їх динаміки в санітарному огляді лісів (відповідні таблиці) за поточних рік.
2. З метою недопущення появи та розповсюдження стовбурових шкідників та збереження технічних якостей деревини рубки поліпшення санітарного стану лісів рекомендується провести в максимально стислі терміни.

3. Рубки провести згідно Санітарних правил в лісах України (в редакції постанови Кабінету Міністрів України від 26 жовтня 2016 р. №756).
4. Порубкові залишки рекомендується спалювати (або подрібнювати з рівномірним розкиданням по площі) одночасно із заготівлею, для недопущення розвитку осередків стовбурних шкідників.
5. При спалюванні порубкових решток необхідно дотримуватися Правил пожежної безпеки.
6. При виявленні та не визначенні осередків шкідників/хвороб лісових насаджень терміново й в повному обсязі інформувати Житомирське ОУЛМГ та ДСЛП «Вінницялісозахист».

Провідний Інженер – лісопатолог
ДСЛП «Вінницялісозахист»



В.В.Орел

За участі:

Інженера лісового господарства
ДП «Олевський лісгосп»

С.А.Дривицький

Інженер ОЗЛ
ДП «Олевський лісгосп»

Ю.В.Майгун

ПОВІДОМЛЕННЯ
про появу ознак погіршення санітарного стану лісових насаджень

Житомирська область

(Автономна Республіка Крим, область)

ДП «Олевське лісове господарство»

(найменування власника лісів, постійного лісокористувача)

Лісництво Руднянське

урочище _____

квартал № 30 виділ № 10 ділянка № _____ площа 1.7 га

Таксаційна характеристика насадження

Склад 96% бер., вік 53 років, бонітет I, середній діаметр 20 см, середня висота 19 м, повнота 0.70, тип лісу В2ДС, рельєф рівнинний, експозиція _____, ґрунт дерново-підзолистий, підріст _____, підлісок _____

Лісопатологічна характеристика насадження

Вид пошкодження насадження (лісова пожежа, буревій, сніголам, обледеніння, відмирання та висихання дерев, захаращеність, об'їдання шкідниками хвої/листя, наявність гусені, масовий літ метеликів, опадання хвої/листя, відлущення кори на стовбурах та інші ознаки, не характерні для нормального стану дерев)

висихання дерев, верхівковий короїд

Ступінь пошкодження, ураження:

середнє

(поодинокі, слабке, середнє, сильне)

Вид розподілу пошкоджених дерев:

груповий


(поодинокі, груповий, куртинний)

Обсяг ушкодженої деревини на 1 гектарі (окомірно) 20 куб. метрів, у тому числі сухостійної 15 куб. метрів

Ознаки погіршення стану лісових насаджень виявив:

майстер лісу

(посада)


(підпис)

О.В. Цибурський

(ініціали та прізвище)

02 грудня 2020 року

лісничий

(лісничий (помічник лісничого))


(підпис)

С.М. Палій

(ініціали та прізвище)


02 грудня 2020 року

Висновок інженера відділу (сектору) охорони і захисту лісу державного лісгосподарського (лісомисливського) підприємства або представника державного спеціалізованого лісозахисного підприємства щодо необхідності здійснення лісозахисних чи інших заходів з поліпшення санітарного стану лісів за результатами огляду санітарного стану лісової ділянки:

Потребує вибіркової санітарної рубки

Інженер о/з лісу

(посада)


(підпис)

Ю.В. Майгун

(ініціали та прізвище)

04 грудня 2020 року

ПОВІДОМЛЕННЯ
про появу ознак погіршення санітарного стану лісових насаджень

Житомирська область

(Автономна Республіка Крим, область)

ДП «Олевське лісове господарство»

(найменування власника лісів, постійного лісокористувача)

Лісництво Руднянське

урочище _____

квартал № 39 виділ № 23 ділянка № _____ площа 2,4 га

Таксаційна характеристика насадження

Склад 10(3+6)п, вік 50 років, бонітет 2, середній діаметр 18 см, середня висота 17 м, повнота 0,80, тип лісу A2C, рельєф рівнинний, експозиція _____, ґрунт дерново-підзолистий, підріст _____, підлісок _____

Лісопатологічна характеристика насадження

Вид пошкодження насадження (лісова пожежа, буревій, сніголам, обледеніння, відмирання та висихання дерев, захаращеність, об'їдання шкідниками хвої/листя, наявність гусені, масовий літ метеликів, опадання хвої/листя, відлущення кори на стовбурах та інші ознаки, не характерні для нормального стану дерев)

висихання дерев, верхівковий короїд

Ступінь пошкодження, ураження:

середнє

(поодинокі, слабке, середнє, сильне)

Вид розподілу пошкоджених дерев:

груповий

(поодинокі, груповий, куртинний)

Обсяг ушкодженої деревини на 1 гектарі (окомірно) 30 куб. метрів, у тому числі сухостійної 25 куб. метрів

Ознаки погіршення стану лісових насаджень виявив:

майстер лісу

(посада)

03 грудня 2020 року

(підпис)

Ф.Р. Ромашук

(ініціали та прізвище)

лісничий

(лісничий (помічник лісничого))

03 грудня 2020 року

(підпис)

С.М. Палій

(ініціали та прізвище)

Висновок інженера відділу (сектору) охорони і захисту лісу державного лісгосподарського (лісомисливського) підприємства або представника державного спеціалізованого лісозахисного підприємства щодо необхідності здійснення лісозахисних чи інших заходів з поліпшення санітарного стану лісів за результатами огляду санітарного стану лісової ділянки:

Потребує вибіркової санітарної рубки

Інженер о/з лісу

(посада)

04 грудня 2020 року

(підпис)

Ю.В. Майгун

(ініціали та прізвище)

ПОВІДОМЛЕННЯ
про появу ознак погіршення санітарного стану лісових насаджень

Житомирська область

(Автономна Республіка Крим, область)

ДП «Олевське лісове господарство»

(найменування власника лісів, постійного лісокористувача)

Лісництво Руднянське урочище _____
квартал № 58 виділ № 20 ділянка № _____ площа 1,2 га

Таксаційна характеристика насадження

Склад 1063, вік 48 років, бонітет 2, середній діаметр 16 см, середня висота 15 м, повнота 0,80, тип лісу A2C, рельєф рівнинний, експозиція _____, ґрунт дерново-підзолистий, підріст _____, підлісок _____

Лісопатологічна характеристика насадження

Вид пошкодження насадження (лісова пожежа, буревій, сніголам, обледеніння, відмирання та всихання дерев, захаращеність, об'їдання шкідниками хвої/листя, наявність гусені, масовий літ метеликів, опадання хвої/листя, відлущення кори на стовбурах та інші ознаки, не характерні для нормального стану дерев)

всихання дерев, верхівковий короїд

Ступінь пошкодження, ураження:

середнє

(поодинокі, слабке, середнє, сильне)

Вид розподілу пошкоджених дерев:

груповий


(поодинокий, груповий, куртинний)

Обсяг ушкодженої деревини на 1 гектарі (окомірно) 20 куб. метрів, у тому числі сухостійної 15 куб. метрів

Ознаки погіршення стану лісових насаджень виявив:

майстер лісу

(посада)



(підпис)


О.І. Керн

(ініціали та прізвище)

02 грудня 20 20 року

лісничий

(лісничий (помічник лісничого))



(підпис)

С.М. Палій

(ініціали та прізвище)

02 грудня 20 20 року

Висновок інженера відділу (сектору) охорони і захисту лісу державного лісогосподарського (лісомисливського) підприємства або представника державного спеціалізованого лісозахисного підприємства щодо необхідності здійснення лісозахисних чи інших заходів з поліпшення санітарного стану лісів за результатами огляду санітарного стану лісової ділянки:

Потребує вибіркової санітарної рубки

Інженер о/з лісу

(посада)



(підпис)

Ю.В. Майгун

(ініціали та прізвище)

04 грудня 20 20 року

ПОВІДОМЛЕННЯ
про появу ознак погіршення санітарного стану лісових насаджень

Житомирська область

(Автономна Республіка Крим, область)

ДП «Олевське лісове господарство»

(найменування власника лісів, постійного лісокористувача)

Лісництво Руднянське

урочище _____

квартал № 58

виділ № 24

ділянка № 1

площа 1,5 га

Таксаційна характеристика насадження

Склад 9(315)2, вік 55 років, бонітет 2, середній діаметр 18 см, середня висота 18 м, повнота 0.80, тип лісу А2С, рельєф рівнинний, експозиція _____, ґрунт дерново-підзолистий, підріст _____, підлісок _____

Лісопатологічна характеристика насадження

Вид пошкодження насадження (лісова пожежа, буревій, сніголам, обледеніння, відмирання та висихання дерев, захаращеність, об'їдання шкідниками хвої/листя, наявність гусені, масовий літ метеликів, опадання хвої/листя, відлущення кори на стовбурах та інші ознаки, не характерні для нормального стану дерев)

висихання дерев, верхівковий короїд

Ступінь пошкодження, ураження:

середнє

(поодинокі, слабке, середнє, сильне)

Вид розподілу пошкоджених дерев:

груповий

(поодинокі, груповий, куртинний)

Обсяг ушкодженої деревини на 1 гектарі (окомірно) 20 куб. метрів, у тому числі сухостійної 15 куб. метрів

Ознаки погіршення стану лісових насаджень виявив:

майстер лісу

(посада)

(підпис)

(ініціали та прізвище)

02 грудня 2020 року

лісничий

(лісничий (помічник лісничого))

(підпис)

(ініціали та прізвище)

02 грудня 2020 року

Висновок інженера відділу (сектору) охорони і захисту лісу державного лісгосподарського (лісомисливського) підприємства або представника державного спеціалізованого лісозахисного підприємства щодо необхідності здійснення лісозахисних чи інших заходів з поліпшення санітарного стану лісів за результатами огляду санітарного стану лісової ділянки:

Потребує вибіркової санітарної рубки

Інженер о/з лісу

(посада)

(підпис)

(ініціали та прізвище)

04 грудня 2020 року

Ю.В. Майгун

ПОВІДОМЛЕННЯ
про появу ознак погіршення санітарного стану лісових насаджень

Житомирська область

(Автономна Республіка Крим, область)

ДП «Олевське лісове господарство»

(найменування власника лісів, постійного лісокористувача)

Лісництво Руднянське

урочище _____

квартал № 72

виділ № 23

ділянка № 1

площа 1.2 га

Таксаційна характеристика насадження

Склад 1063, вік 62 років, бонітет 2, середній діаметр 22 см, середня висота 19 м, повнота 0.80, тип лісу A2C, рельєф рівнинний, експозиція _____, ґрунт дерново-підзолистий, підріст _____, підлісок _____

Лісопатологічна характеристика насадження

Вид пошкодження насадження (лісова пожежа, буревій, сніголам, обледеніння, відмирання та висихання дерев, захаращеність, об'їдання шкідниками хвої/листя, наявність гусені, масовий літ метеликів, опадання хвої/листя, відлущення кори на стовбурах та інші ознаки, не характерні для нормального стану дерев)

висихання дерев, верхівковий короїд

Ступінь пошкодження, ураження:

середнє

(поодинокі, слабке, середнє, сильне)

Вид розподілу пошкоджених дерев:

груповий

(поодинокі, груповий, куртинний)

Обсяг ушкодженої деревини на 1 гектарі (окомірно) 30 куб. метрів, у тому числі сухостійної 25 куб. метрів

Ознаки погіршення стану лісових насаджень виявив:

майстер лісу

(посада)

02 грудня 2020 року



(підпис)

О. А. Рігея

(ініціали та прізвище)

лісничий

(лісничий (помічник лісничого))

02 грудня 2020 року



(підпис)

С.М. Палій

(ініціали та прізвище)


Висновок інженера відділу (сектору) охорони і захисту лісу державного лісгосподарського (лісомисливського) підприємства або представника державного спеціалізованого лісозахисного підприємства щодо необхідності здійснення лісозахисних чи інших заходів з поліпшення санітарного стану лісів за результатами огляду санітарного стану лісової ділянки:

Потребує вибіркової санітарної рубки

інженер о/з лісу

(посада)

04 грудня 2020 року



(підпис)

Ю.В. Майгун

(ініціали та прізвище)

ПОВІДОМЛЕННЯ
про появу ознак погіршення санітарного стану лісових насаджень

Житомирська

(Автономна Республіка Крим, область)

ДП»Оевське «ЛГ

(найменування власника лісів, постійного лісокористувача)

Лісництво **Журжевицьке**

урочище _____

квартал № **5**

виділ № **6**

ділянка № _____

площа **20** га

Таксаційна характеристика насадження

Склад **70351** вік **51** років, бонітет **1**, середній висота **20** см, середня діаметр **24** м, повнота **0.65**, тип лісу **Вод** рельєф _____, експозиція _____, ґрунт _____, підріст _____, підлісок _____

Лісопатологічна характеристика насадження

Вид пошкодження насадження (лісова пожежа, буревій, сніголам, обледеніння, відмирання та висихання дерев, захаращеність, об'їдання шкідниками хвої/листя, наявність гусені, масовий літ метеликів, опадання хвої/листя, відлущення кори на стовбурах та інші ознаки, не характерні для нормального стану дерев)

Верхівковий короїд

Ступінь пошкодження, ураження: _____ Середнє _____

(поодинокі, слабке, середнє, сильне)

Вид розподілу пошкоджених дерев: _____ Групами _____

(поодинокий, груповий, куртинний)

Обсяг ушкодженої деревини на 1 гектарі (окомірно) **40** куб. метрів, у тому числі сухостійної **40** куб. метрів

Ознаки погіршення стану лісових насаджень виявив:

_____ м.лісу _____

(посада)

_____ (підпис)

Ганько А.І.

(ініціали та прізвище)

02 12 2020 року

_____ Помічник лісничого _____

(лісничий (помічник лісничого))

_____ (підпис)

_____ Примак Д.О. _____

(ініціали та прізвище)

03 12 2020 року

Висновок інженера відділу (сектору) охорони і захисту лісу державного лісогосподарського (лісомисливського) підприємства або представника державного спеціалізованого лісозахисного підприємства щодо необхідності здійснення лісозахисних чи інших заходів з поліпшення санітарного стану лісів за результатами огляду санітарного стану лісової ділянки:

Потребує СРВ

_____ Інженер ОЗЛ _____

05 12 2020 року

_____ (підпис)

_____ Ю.В.Майгун _____

(ініціали та прізвище)

ПОВІДОМЛЕННЯ
про появу ознак погіршення санітарного стану лісових насаджень

Житомирська

(Автономна Республіка Крим, область)

ДП»Оевське «ЛГ

(найменування власника лісів, постійного лісокористувача)

Лісництво Журжевицьке

урочище _____

квартал № 6

виділ № 3

ділянка № _____

площа 3,0 га

Таксаційна характеристика насадження

Склад С. 100, вік 59 років, бонітет 1, середній висота 32 см, середня діаметр 24 м, повнота 0,65, тип лісу БД, рельєф _____, експозиція _____, ґрунт _____, підріст _____, підлісок _____

Лісопатологічна характеристика насадження

Вид пошкодження насадження (лісова пожежа, буревій, сніголам, обледеніння, відмирання та всихання дерев, захаращеність, об'їдання шкідниками хвої/листя, наявність гусені, масовий літ метеликів, опадання хвої/листя, відлущення кори на стовбурах та інші ознаки, не характерні для нормального стану дерев)

Верхівковий короїд _____

Ступінь пошкодження, ураження: _____ Середнє _____

(поодинокі, слабке, середнє, сильне)

Вид розподілу пошкоджених дерев: _____ Групами _____

(поодинокий, груповий, куртинний)

Обсяг ушкодженої деревини на 1 гектарі (окомірно) 45 куб. метрів, у тому числі сухостійної 45 куб. метрів

Ознаки погіршення стану лісових насаджень виявив:

_____ м.лісу _____

(посада)

Роман

(підпис)

Гонимко А.І.

(ініціали та прізвище)

02 12 2020 року

_____ Помічник лісничого _____

(лісничий (помічник лісничого)

М.К.Шиня

(підпис)

_____ Примак Д.О. _____

(ініціали та прізвище)

03 12 2020 року

Висновок інженера відділу (сектору) охорони і захисту лісу державного лісгосподарського (лісомисливського) підприємства або представника державного спеціалізованого лісозахисного підприємства щодо необхідності здійснення лісозахисних чи інших заходів з поліпшення санітарного стану лісів за результатами огляду санітарного стану лісової ділянки:

Потребує СРВ

_____ Інженер ОЗЛ _____

05 12 2020 року

М.К.Шиня

(підпис)

_____ Ю.В.Майгун _____

(ініціали та прізвище)

ПОВІДОМЛЕННЯ
про появу ознак погіршення санітарного стану лісових насаджень

Житомирська

(Автономна Республіка Крим, область)

ДП»Оевське «ЛГ

(найменування власника лісів, постійного лісокористувача)

Лісництво Журжевицьке

урочище _____

квартал № 6

виділ № 9

ділянка № _____

площа 5,8 га

Таксаційна характеристика насадження

Склад Журжевицьке вік 63 років, бонітет 1, середній висота 23 см, середня діаметр 28 м, повнота 0,65, тип лісу А2Д, рельєф _____, експозиція _____, ґрунт _____, підріст _____, підлісок _____

Лісопатологічна характеристика насадження

Вид пошкодження насадження (лісова пожежа, буревій, сніголам, обледеніння, відмирання та всихання дерев, захаращеність, об'їдання шкідниками хвої/листя, наявність гусені, масовий літ метеликів, опадання хвої/листя, відлущення кори на стовбурах та інші ознаки, не характерні для нормального стану дерев)

Верхівковий короїд _____

Ступінь пошкодження, ураження: _____ Середнє _____

(поодинокі, слабке, середнє, сильне)

Вид розподілу пошкоджених дерев: _____ Групами _____

(поодинокий, груповий, куртинний)

Обсяг ушкодженої деревини на 1 гектарі (окомірно) 30 куб. метрів, у тому числі сухостійної 30 куб. метрів

Ознаки погіршення стану лісових насаджень виявив:

_____ м.лісу _____

(посада)

(підпис)

(ініціали та прізвище)

02.12 2020 року

_____ Помічник лісничого _____

(лісничий (помічник лісничого)

(підпис)

_____ Примак Д.О. _____

(ініціали та прізвище)

03.12 2020 року

Висновок інженера відділу (сектору) охорони і захисту лісу державного лісогосподарського (лісомисливського) підприємства або представника державного спеціалізованого лісозахисного підприємства щодо необхідності здійснення лісозахисних чи інших заходів з поліпшення санітарного стану лісів за результатами огляду санітарного стану лісової ділянки:

Потребує СРВ

_____ Інженер ОЗЛ _____

05.12 2020 року

(підпис)

_____ Ю.В.Майгун _____

(ініціали та прізвище)

ПОВІДОМЛЕННЯ
про появу ознак погіршення санітарного стану лісових насаджень

Житомирська

(Автономна Республіка Крим, область)

ДП»Оевське «ЛГ

(найменування власника лісів, постійного лісокористувача)

Лісництво Журжевицьке

урочище _____

квартал № 26

виділ № 33

ділянка № -

площа 18 га

Таксаційна характеристика насадження

Склад 106+50, вік 63 років, бонітет 2, середній висота 20 см, середня діаметр 24 м, повнота 0.65, тип лісу АсС рельєф _____, експозиція _____, ґрунт _____, підріст _____, підлісок _____

Лісопатологічна характеристика насадження

Вид пошкодження насадження (лісова пожежа, буревій, сніголам, обледеніння, відмирання та висихання дерев, захаращеність, об'їдання шкідниками хвої/листя, наявність гусені, масовий літ метеликів, опадання хвої/листя, відлущення кори на стовбурах та інші ознаки, не характерні для нормального стану дерев)

Верхівковий короїд _____

Ступінь пошкодження, ураження: _____ Середнє _____

(поодинокі, слабке, середнє, сильне)

Вид розподілу пошкоджених дерев: _____ Групами _____

(поодинокий, груповий, куртинний)

Обсяг ушкодженої деревини на 1 гектарі (окомірно) 35 куб. метрів, у тому числі сухостійної 35 куб. метрів

Ознаки погіршення стану лісових насаджень виявив:

_____ м.лісу _____

(посада)



(підпис)

Снопанець В.С.

(ініціали та прізвище)

02 12 2020 року

_____ Помічник лісничого _____

(лісничий (помічник лісничого)



(підпис)

_____ Примак Д.О. _____

(ініціали та прізвище)

03 12 2020 року

Висновок інженера відділу (сектору) охорони і захисту лісу державного лісогосподарського (лісомисливського) підприємства або представника державного спеціалізованого лісозахисного підприємства щодо необхідності здійснення лісозахисних чи інших заходів з поліпшення санітарного стану лісів за результатами огляду санітарного стану лісової ділянки:

Потребує СРВ

_____ Інженер ОЗЛ _____

05 12 2020 року



(підпис)

_____ Ю.В.Майгун _____

(ініціали та прізвище)

ПОВІДОМЛЕННЯ
про появу ознак погіршення санітарного стану лісових насаджень

Житомирська

(Автономна Республіка Крим, область)

ДП»Оевське «ЛГ

(найменування власника лісів, постійного лісокористувача)

Лісництво Журжевицьке

урочище _____

квартал № 27

виділ № 2

ділянка № _____

площа 11 га

Таксаційна характеристика насадження

Склад ОС3 вік 66 років, бонітет 2 середній висота 13 см, середня діаметр 22 см, повнота 0,75, тип лісу АзС, рельєф рівний, експозиція _____, ґрунт _____, підріст _____, підлісок _____

Лісопатологічна характеристика насадження

Вид пошкодження насадження (лісова пожежа, буревій, сніголам, обледеніння, відмирання та всихання дерев, захаращеність, об'їдання шкідниками хвої/листя, наявність гусені, масовий літ метеликів, опадання хвої/листя, відлущення кори на стовбурах та інші ознаки, не характерні для нормального стану дерев)

Верхівковий корінь

Ступінь пошкодження, ураження: _____

Середнє

(поодинокі, слабкі, середні, сильні)

Вид розподілу пошкоджених дерев: _____

Групове

(поодинокі, групові, куртинні)

Обсяг ушкодженої деревини на 1 гектарі (окомірно) 40 куб. метрів, у тому числі сухостійної 40 куб. метрів

Ознаки погіршення стану лісових насаджень виявив:

м. лісу

(посада)

[підпис]

(підпис)

Степаненко В. М.

(ініціали та прізвище)

03.12.2020 року

П Лісничого _____

(лісничий (помічник лісничого))

[підпис]

(підпис)

Гришак Д.О.

(ініціали та прізвище)

04.12.2020 року

Висновок інженера відділу (сектору) охорони і захисту лісу державного лісгосподарського (лісомисливського) підприємства або представника державного спеціалізованого лісозахисного підприємства щодо необхідності здійснення лісозахисних чи інших заходів з поліпшення санітарного стану лісів за результатами огляду санітарного стану лісової ділянки:

Юрфеєв С.Р.В.

_____ Інженер ОЗЛ _____

07.12.2020 року (підпис)

_____ Ю.В.Майгун _____

(ініціали та прізвище)

ПОВІДОМЛЕННЯ
про появу ознак погіршення санітарного стану лісових насаджень

Житомирська

(Автономна Республіка Крим, область)

ДП»Оевське «ЛГ

(найменування власника лісів, постійного лісокористувача)

Лісництво Журжевицьке

урочище _____

квартал № 27

виділ № 18

ділянка № _____

площа 10 га

Таксаційна характеристика насадження

Склад ДС, вік 66 років, бонітет 3, середній висота 15 см, середня діаметр 20 м, повнота 0,70, тип лісу ЛІС рельєф _____, експозиція _____, ґрунт _____, підріст _____, підлісок _____

Лісопатологічна характеристика насадження

Вид пошкодження насадження (лісова пожежа, буревій, сніголам, обледеніння, відмирання та всихання дерев, захаращеність, об'їдання шкідниками хвої/листя, наявність гусені, масовий літ метеликів, опадання хвої/листя, відлущення кори на стовбурах та інші ознаки, не характерні для нормального стану дерев)

Верхівковий короїд _____

Ступінь пошкодження, ураження: _____ Середнє _____

(поодинокі, слабкі, середні, сильні)

Вид розподілу пошкоджених дерев: _____ Групами _____

(поодинокий, груповий, куртинний)

Обсяг ушкодженої деревини на 1 гектарі (околірно) 15 куб. метрів, у тому числі сухостійної 15 куб. метрів

Ознаки погіршення стану лісових насаджень виявив:

_____ м.лісу _____

(посада)

(підпис)

(ініціали та прізвище)

07.12 2020 року

_____ Помічник лісничого _____

(лісничий (помічник лісничого))

(підпис)

_____ Примак Д.О. _____

(ініціали та прізвище)

08.12 2020 року

Висновок інженера відділу (сектору) охорони і захисту лісу державного лісгосподарського (лісомисливського) підприємства або представника державного спеціалізованого лісозахисного підприємства щодо необхідності здійснення лісозахисних чи інших заходів з поліпшення санітарного стану лісів за результатами огляду санітарного стану лісової ділянки:

Потребує СРВ

_____ Інженер ОЗЛ _____
10.12 2020 року

(підпис)

_____ Ю.В.Майгун _____
(ініціали та прізвище)

ПОВІДОМЛЕННЯ
про появу ознак погіршення санітарного стану лісових насаджень

Житомирська

(Автономна Республіка Крим, область)

ДП «Оевське «ЛГ»

(найменування власника лісів, постійного лісокористувача)

Лісництво **Журжевицьке**

урочище _____

квартал № **32**

виділ № **30**

ділянка № **—**

площа **31** га

Таксаційна характеристика насаджень

Склад **100% + Бп**, вік **72** років, бонітет **2**, середній висота **21** см, середня діаметр **24** м, повнота **0.60**, тип лісу **Б20**, рельєф _____, експозиція _____, ґрунт _____, підріст _____, підлісок _____

Лісопатологічна характеристика насаджень

Вид пошкодження насаджень (лісова пожежа, буревій, сніголам, обледеніння, відмирання та всихання дерев, захаращеність, об'їдання шкідниками хвої/листя, наявність гусені, масовий літ метеликів, опадання хвої/листя, відлущення кори на стовбурах та інші ознаки, не характерні для нормального стану дерев)

Верхівковий короїд

Ступінь пошкодження, ураження: _____ Середнє _____

(поодинокі, слабке, середнє, сильне)

Вид розподілу пошкоджених дерев: _____ Групами _____

(поодинокі, груповий, куртинний)

Обсяг ушкодженої деревини на 1 гектарі (околірно) **30** куб. метрів, у тому числі сухостійної **30** куб. метрів

Ознаки погіршення стану лісових насаджень виявив:

_____ м.лісу _____

(посада)



(підпис)

Григор'єв І.В.

(ініціали та прізвище)

03.12.2020 року

_____ Помічник лісничого _____

(лісничий (помічник лісничого))



(підпис)

_____ Примак Д.О. _____

(ініціали та прізвище)


04.12.2020 року

Висновок інженера відділу (сектору) охорони і захисту лісу державного лісгосподарського (лісомисливського) підприємства або представника державного спеціалізованого лісозахисного підприємства щодо необхідності здійснення лісозахисних чи інших заходів з поліпшення санітарного стану лісів за результатами огляду санітарного стану лісової ділянки:

Потребує СРВ

_____ Інженер ОЗЛ _____

07.12.2020 року



(підпис)

_____ Ю.В.Майгун _____

(ініціали та прізвище)

ПОВІДОМЛЕННЯ
про появу ознак погіршення санітарного стану лісових насаджень

Житомирська

(Автономна Республіка Крим, область)

ДП»Оевське «ЛГ

(найменування власника лісів, постійного лісокористувача)

Лісництво Журжевицьке

урочище _____

квартал № 23

виділ № 7

ділянка № _____

площа 4,2 га

Таксаційна характеристика насадження

Склад 100% + Ен, вік 57 років, бонітет 1, середній висота 21 см, середня діаметр 22 м, повнота 0,75, тип лісу ВДС рельєф _____, експозиція _____, ґрунт _____, підріст _____, підлісок _____

Лісопатологічна характеристика насадження

Вид пошкодження насадження (лісова пожежа, буревій, сніголам, обледеніння, відмирання та всихання дерев, захаращеність, об'їдання шкідниками хвої/листя, наявність гусені, масовий літ метеликів, опадання хвої/листя, відлущення кори на стовбурах та інші ознаки, не характерні для нормального стану дерев)

Верхівковий короїд _____

Ступінь пошкодження, ураження: _____ Середнє _____

(поодинокі, слабке, середнє, сильне)

Вид розподілу пошкоджених дерев: _____ Групами _____

(поодинокі, груповий, куртинний)

Обсяг ушкодженої деревини на 1 гектарі (окомірно) 40 куб. метрів, у тому числі сухостійної 40 куб. метрів

Ознаки погіршення стану лісових насаджень виявив:

_____ м.лісу _____

(посада)

(підпис)

(ініціали та прізвище)

03 12 2020 року

_____ Помічник лісничого _____

(лісничий (помічник лісничого))

(підпис)

_____ Примак Д.О. _____

(ініціали та прізвище)

04 12 2020 року

Висновок інженера відділу (сектору) охорони і захисту лісу державного лісгосподарського (лісомисливського) підприємства або представника державного спеціалізованого лісозахисного підприємства щодо необхідності здійснення лісозахисних чи інших заходів з поліпшення санітарного стану лісів за результатами огляду санітарного стану лісової ділянки:

Потребує СРВ

_____ Інженер ОЗЛ _____

07 12 2020 року

(підпис)

_____ Ю.В.Майгун _____

(ініціали та прізвище)

ПОВІДОМЛЕННЯ
про появу ознак погіршення санітарного стану лісових насаджень

Житомирська

(Автономна Республіка Крим, область)

ДП «Оевське» ЛГ

(найменування власника лісів, постійного лісокористувача)

Лісництво Журжевицьке

урочище _____

квартал № 34

виділ № 12

ділянка № _____

площа 28 га

Таксаційна характеристика насадження

Склад сосна вік 61 років, бонітет 2, середній висота 18 см, середня діаметр 20 см, повнота 0,75, тип лісу А2С рельєф рівний, експозиція _____, ґрунт _____, підріст _____, підлісок _____

Лісопатологічна характеристика насадження

Вид пошкодження насадження (лісова пожежа, буревій, сніголам, обледеніння, відмирання та всихання дерев, захаращеність, об'їдання шкідниками хвої/листя, наявність гусені, масовий літ метеликів, опадання хвої/листя, відлущення кори на стовбурах та інші ознаки, не характерні для нормального стану дерев)

Верхівний кордог

Ступінь пошкодження, ураження: _____

Середнє

(поодинокі, слабке, середнє, сильне)

Вид розподілу пошкоджених дерев: _____

Групове

(поодинокі, групові, куртинні)

Обсяг ушкодженої деревини на 1 гектарі (окомірно) 30 куб. метрів, у тому числі сухостійної 30 куб. метрів

Ознаки погіршення стану лісових насаджень виявив:

м. лісу

(посада)

ВВВ

(підпис)

Гуржєв С.В.

(ініціали та прізвище)

07 12 2020 року

Лісничого

(лісничий (помічник лісничого))

Мешков

(підпис)

Гуржєв Р.О.

(ініціали та прізвище)

08 12 2020 року

Висновок інженера відділу (сектору) охорони і захисту лісу державного лісгосподарського (лісомисливського) підприємства або представника державного спеціалізованого лісозахисного підприємства щодо необхідності здійснення лісозахисних чи інших заходів з поліпшення санітарного стану лісів за результатами огляду санітарного стану лісової ділянки:

Гуржєв С.В.

Інженер ОЗЛ

10 12 2020 року (підпис)

Мешков

Ю.В.Майгун

(ініціали та прізвище)

ПОВІДОМЛЕННЯ
про появу ознак погіршення санітарного стану лісових насаджень

_____ Житомирська область _____
(Автономна Республіка Крим, область)
_____ ДП «Олевське лісове господарство» _____
(найменування власника лісів, постійного лісокористувача)
Лісництво Покровське _____ урочище _____
квартал № 19 виділ № 22 ділянка № 1 площа 2.0 га

Таксаційна характеристика насадження

Склад 1063, вік 63 років, бонітет 3, середній діаметр 18 см, середня висота 17 м, повнота 0.80, тип лісу А2С, рельєф _____, експозиція _____, ґрунт _____, підріст _____, підлісок _____

Лісопатологічна характеристика насадження

Вид пошкодження насадження (лісова пожежа, буревій, сніголам, обледеніння, відмирання та висихання дерев, захаращеність, об'їдання шкідниками хвої/листя, наявність гусені, масовий літ метеликів, опадання хвої/листя, відлучення кори на стовбурах та інші ознаки, не характерні для нормального стану дерев) верхівковий корів

Ступінь пошкодження, ураження: _____
(поодинокі, слабкі, середні, сильні)

Вид розподілу пошкоджених дерев: _____
(поодинокі, групові, куртинні)

Обсяг ушкодженої деревини на 1 гектарі (окомірно) 20 куб. метрів, у тому числі сухостійної _____ куб. метрів

Ознаки погіршення стану лісових насаджень виявив:

<u>ст. ш. ліс</u> (посада)	<u>[підпис]</u> (підпис)	<u>Майсенко А.І.</u> (ініціали та прізвище)
<u>02 12</u> 2020 року		
<u>02</u> л. чий _____ (лісничий (помічник лісничого))	<u>[підпис]</u> (підпис)	<u>Я.М. Яцкевич</u> (ініціали та прізвище)
<u>02 12</u> 2020 року		

Висновок інженера відділу (сектору) охорони і захисту лісу державного лісогосподарського (лісомисливського) підприємства або представника державного спеціалізованого лісозахисного підприємства щодо необхідності здійснення лісозахисних чи інших заходів з поліпшення санітарного стану лісів за результатами огляду санітарного стану лісової ділянки:

Потребує Санітарної рубки вибіркової

<u>[підпис]</u> (посада)	<u>[підпис]</u> (підпис)	<u>Майгун Ю.В.</u> (ініціали та прізвище)
<u>03 12</u> 2020 року		

ПОВІДОМЛЕННЯ
про появу ознак погіршення санітарного стану лісових насаджень

_____ Житомирська область _____
(Автономна Республіка Крим, область)
_____ ДП «Олевське лісове господарство» _____
(найменування власника лісів, постійного лісокористувача)
Лісництво Покровське _____ урочище _____
квартал № 24 виділ № 2 ділянка № 1 площа 2.0 га

Таксаційна характеристика насадження

Склад BC₃ 15₄, вік 66 років, бонітет 2, середній діаметр 20 см, середня висота 19 м, повнота 0,8, тип лісу B3DC, рельєф _____, експозиція _____, ґрунт _____, підріст _____, підлісок _____

Лісопатологічна характеристика насадження

Вид пошкодження насадження (лісова пожежа, буревій, сніголам, обледеніння, відмирання т. всихання дерев, захаращеність, об'їдання шкідниками хвої/листя, наявність гусені, масовий літ метеликів, опадання хвої/листя, відлучення кори на стовбурах та інші ознаки, не характерні для нормального стану дерев) _____ верхівковий короїд

Ступінь пошкодження, ураження: _____ середнє
(поодинокі, слабке, середнє, сильне)

Вид розподілу пошкоджених дерев: _____ груповий
(поодинокий, груповий, куртинний)

Обсяг ушкодженої деревини на 1 гектарі (окомірно) 10 куб. метрів, у тому числі сухостійної 10 куб. метрів

Ознаки погіршення стану лісових насаджень виявив:

ст. ш. лісу _____ Мойсєвич А.І.
(посада) _____ (підпис) _____ (ініціали та прізвище)

02 12 2020 року
_____ Я.М. Яцкевич
л.чий _____ (підпис) _____ (ініціали та прізвище)
(лісничий (помічник лісничого))

02 12 2020 року

Висновок інженера відділу (сектору) охорони і захисту лісу державного лісгосподарського (лісомисливського) підприємства або представника державного спеціалізованого лісозахисного підприємства щодо необхідності здійснення лісозахисних чи інших заходів з поліпшення санітарного стану лісів за результатами огляду санітарного стану лісової ділянки:

Потребує Санітарної рубки вибіркової

_____ Інженер ОЗЛ _____ Майгун Ю.В.
(посада) _____ (підпис) _____ (ініціали та прізвище)
03 12 2020 року

ПОВІДОМЛЕННЯ
про появу ознак погіршення санітарного стану лісових насаджень

_____ Житомирська область _____
(Автономна Республіка Крим, область)
_____ ДП «Олевське лісове господарство» _____
(найменування власника лісів, постійного лісокористувача)
Лісництво Покровське урочище _____
квартал № 35 виділ № 11 ділянка № 1 площа 2.0 га

Таксаційна характеристика насаджень

Склад 10C₃+5n, вік 71 років, бонітет 1, середній діаметр 24 см, середня висота 22 м, повнота 0,60, тип лісу B2 PC, рельєф _____, експозиція _____, ґрунт _____, підріст _____, підлісок _____

Лісопатологічна характеристика насаджень

Вид пошкодження насаджень (лісова пожежа, буревій, сніголам, обледеніння, відмирання та висихання дерев, захаращеність, об'їдання шкідниками хвої/листя, наявність гусені, масовий літ метеликів, опадання хвої/листя, відлущення кори на стовбурах та інші ознаки, не характерні для нормального стану дерев) верхівниче корінь

Ступінь пошкодження, ураження: _____
(поодинокі, слабке, середнє, сильне)

Вид розподілу пошкоджених дерев: _____
(поодинокий, груповий, куртинний)

Обсяг ушкодженої деревини на 1 гектарі (окомірно) 30 куб. метрів, у тому числі сухостійної 30 куб. метрів

Ознаки погіршення стану лісових насаджень виявив:

ст. м. ліс _____ Мойсєвич А.І.
(посада) (підпис) (ініціали та прізвище)

02 12 2020 року
_____ Я.М. Яцкевич
л.чий (лісничий (помічник лісничого) (підпис) (ініціали та прізвище)

02 12 2020 року

Висновок інженера відділу (сектору) охорони і захисту лісу державного лісгосподарського (лісомисливського) підприємства або представника державного спеціалізованого лісозахисного підприємства щодо необхідності здійснення лісозахисних чи інших заходів з поліпшення санітарного стану лісів за результатами огляду санітарного стану лісової ділянки:

Потребує Санітарної рубки вибіркової

_____ Майгун Ю.В.
Інженер ОЗЛ (посада) (підпис) (ініціали та прізвище)

03 12 2020 року

ПОВІДОМЛЕННЯ
про появу ознак погіршення санітарного стану лісових насаджень

_____ Житомирська область _____
(Автономна Республіка Крим, область)
_____ ДП «Олевське лісове господарство» _____
(найменування власника лісів, постійного лісокористувача)
Лісництво Покровське урочище _____
квартал № 49 виділ № 37 ділянка № _____ площа 1.0 га

Таксаційна характеристика насадження

Склад 10G+5n, вік 71 років, бонітет 1, середній діаметр 28 см, середня висота 24 м, повнота 0.70, тип лісу 132 DC, рельєф _____, експозиція _____, ґрунт _____, підріст _____, підлісок _____

Лісопатологічна характеристика насадження

Вид пошкодження насадження (лісова пожежа, буревій, сніголам, обледеніння, відмирання та висихання дерев, захаращеність, об'їдання шкідниками хвої/листя, наявність гусені, масовий літ метеликів, опадання хвої/листя, відлущення кори на стовбурах та інші ознаки, не характерні для нормального стану дерев) _____ верхівкова короїд

Ступінь пошкодження, ураження: _____ середнє
(поодинокі, слабке, середнє, сильне)

Вид розподілу пошкоджених дерев: _____ груповий
(поодинокий, груповий, куртинний)

Обсяг ушкодженої деревини на 1 гектарі (окомірно) 50 куб. метрів, у тому числі сухостійної 50 куб. метрів

Ознаки погіршення стану лісових насаджень виявив:

м. лісу _____ [підпис] _____ Нашишко І.А.
(посада) (підпис) (ініціали та прізвище)

03 12 2020 року
л.чий _____ [підпис] _____ Я.М. Яцкевич
(лісничий (помічник лісничого) (підпис) (ініціали та прізвище)

03 12 2020 року

Висновок інженера відділу (сектору) охорони і захисту лісу державного лісогосподарського (лісомисливського) підприємства або представника державного спеціалізованого лісозахисного підприємства щодо необхідності здійснення лісозахисних чи інших заходів з поліпшення санітарного стану лісів за результатами огляду санітарного стану лісової ділянки:

Потребує Санітарної рубки вибіркової

Інженер ОЗЛ _____ Майгун Ю.В.
(посада) (підпис) (ініціали та прізвище)

04 12 2020 року

ПОВІДОМЛЕННЯ
про появу ознак погіршення санітарного стану лісових насаджень

_____ Житомирська область _____
(Автономна Республіка Крим, область)
_____ ДП «Олевське лісове господарство» _____
(найменування власника лісів, постійного лісокористувача)
Лісництво Покровське урочище _____
квартал № 50 виділ № 16 ділянка № 1 площа 2.0 га

Таксаційна характеристика насадження

Склад 10C3+6n, вік 71 років, бонітет 2, середній діаметр 24 см, середня висота 20 м, повнота 0.80, тип лісу B2DC, рельєф _____, експозиція _____, ґрунт _____, підріст _____, підлісок _____

Лісопатологічна характеристика насадження

Вид пошкодження насадження (лісова пожежа, буревій, сніголам, обледеніння, відмирання та висихання дерев, захаращеність, об'їдання шкідниками хвої/листя, наявність гусені, масовий літ метеликів, опадання хвої/листя, відлущення кори на стовбурах та інші ознаки, не характерні для нормального стану дерев) верхівки кори у середні

Ступінь пошкодження, ураження: _____
(поодинокі, слабке, середнє, сильне)

Вид розподілу пошкоджених дерев: _____
(поодинокий, груповий, куртинний)

Обсяг ушкодженої деревини на 1 гектарі (окомірно) 20 куб. метрів, у тому числі сухостійної 20 куб. метрів

Ознаки погіршення стану лісових насаджень виявив:

м. міс _____ [підпис] _____ Каватко А.А.
(посада) (підпис) (ініціали та прізвище)

03 12 2020 року
_____ [підпис] _____ Я.М. Яцкевич
л.чий (лісничий (помічник лісничого)) (підпис) (ініціали та прізвище)

03 12 2020 року

Висновок інженера відділу (сектору) охорони і захисту лісу державного лісгосподарського (лісомисливського) підприємства або представника державного спеціалізованого лісозахисного підприємства щодо необхідності здійснення лісозахисних чи інших заходів з поліпшення санітарного стану лісів за результатами огляду санітарного стану лісової ділянки:

Потребує Санітарної рубки вибіркової

_____ Інженер ОЗЛ
(посада)

_____ [підпис] _____
(підпис)

_____ Майгун Ю.В.
(ініціали та прізвище)

04 12 2020 року

ПОВІДОМЛЕННЯ
про появу ознак погіршення санітарного стану лісових насаджень

_____ Житомирська область _____
(Автономна Республіка Крим, область)
_____ ДП «Олевське лісове господарство» _____
(найменування власника лісів, постійного лісокористувача)
Лісництво Покровське _____ урочище _____
квартал № 62 виділ № 22 ділянка № 1 площа 1.6 га

Таксаційна характеристика насадження

Склад 96 15n, вік 70 років, бонітет 1, середній діаметр 24 см, середня висота 22 м, повнота 0.70, тип лісу БЗДС, рельєф _____, експозиція _____, ґрунт _____, підріст _____, підлісок _____

Лісопатологічна характеристика насадження

Вид пошкодження насадження (лісова пожежа, буревій, сніголам, обледеніння, відмирання та всихання дерев, захаращеність, об'їдання шкідниками хвої/листя, наявність гусені, масовий літ метеликів, опадання хвої/листя, відлущення кори на стовбурах та інші ознаки, не характерні для нормального стану дерев) верхівні вкочення кори

Ступінь пошкодження, ураження: _____
(поодинокі, слабке, середнє, сильне)

Вид розподілу пошкоджених дерев: _____
(поодинокий, груповий, куртинний)

Обсяг ушкодженої деревини на 1 гектарі (окомірно) 20 куб. метрів, у тому числі сухостійної 20 куб. метрів

Ознаки погіршення стану лісових насаджень виявив:

М. М. С. _____ Богданець М. М.
(посада) (підпис) (ініціали та прізвище)

26 11 2020 року
_____ Я.М. Яцкевич
л.чий (лісничий (помічник лісничого) (підпис) (ініціали та прізвище)

26 11 2020 року

Висновок інженера відділу (сектору) охорони і захисту лісу державного лісгосподарського (лісомисливського) підприємства або представника державного спеціалізованого лісозахисного підприємства щодо необхідності здійснення лісозахисних чи інших заходів з поліпшення санітарного стану лісів за результатами огляду санітарного стану лісової ділянки:

Потребує Санітарної рубки вибіркової

_____ Майгун Ю.В.
Інженер ОЗЛ (посада) (підпис) (ініціали та прізвище)

27 11 2020 року

ПОВІДОМЛЕННЯ
про появу ознак погіршення санітарного стану лісових насаджень

_____ Житомирська область _____
(Автономна Республіка Крим, область)
_____ ДП «Олевське лісове господарство» _____
(найменування власника лісів, постійного лісокористувача)
Лісництво Покровське _____ урочище _____
квартал № 62 виділ № 30 ділянка № _____ площа 1.9 га

Таксаційна характеристика насаджень

Склад 9С₂ 15п, вік 71 років, бонітет 2, середній діаметр 22 см, середня висота 19 м, повнота 0.70, тип лісу БЗДС, рельєф _____, експозиція _____, ґрунт _____, підріст _____, підлісок _____

Лісопатологічна характеристика насаджень

Вид пошкодження насаджень (лісова пожежа, буревій, сніголам, обледеніння, відмирання та висихання дерев, захаращеність, об'їдання шкідниками хвої/листя, наявність гусені, масовий літ метеликів, опадання хвої/листя, відлущення кори на стовбурах та інші ознаки, не характерні для нормального стану дерев) _____ верхівковий короїд _____

Ступінь пошкодження, ураження: _____ середнє _____
(поодинокі, слабке, середнє, сильне)

Вид розподілу пошкоджених дерев: _____ груповий _____
(поодинокий, груповий, куртинний)

Обсяг ушкодженої деревини на 1 гектарі (окомірно) 20 куб. метрів, у тому числі сухостійної 20 куб. метрів

Ознаки погіршення стану лісових насаджень виявив:

м. міс _____ Я _____ Богданець М.М.
(посада) (підпис) (ініціали та прізвище)

26 11 2020 року _____
л.чий _____ (підпис) _____
(лісничий (помічник лісничого) (ініціали та прізвище)

26 11 2020 року

Висновок інженера відділу (сектору) охорони і захисту лісу державного лісгосподарського (лісомисливського) підприємства або представника державного спеціалізованого лісозахисного підприємства щодо необхідності здійснення лісозахисних чи інших заходів з поліпшення санітарного стану лісів за результатами огляду санітарного стану лісової ділянки:

Потребує Санітарної рубки вибіркової

_____ Інженер ОЗЛ
(посада)

_____ (підпис)

Майгун Ю.В.
(ініціали та прізвище)

27 11 2020 року

ПОВІДОМЛЕННЯ
про появу ознак погіршення санітарного стану лісових насаджень
Житомирська область

(Автономна Республіка Крим, область)

ДП «Олевське лісове господарство»

(найменування власника лісів, постійного лісокористувача)

Лісництво Юрівське

урочище _____

квартал № 16

виділ № 49

ділянка № _____

площа 1.8 га

Таксаційна характеристика насадження

Склад 90 15п, вік 56 років, бонітет 1, середній діаметр 26 см, середня висота 21 м, повнота 0.80, тип лісу В3 ДС, рельєф рівнинний, експозиція _____, ґрунт _____, підріст _____, підлісок _____

Лісопатологічна характеристика насадження

Вид пошкодження насадження (лісова пожежа, буревій, сніголам, обледеніння, відмирання та всихання дерев, захаращеність, об'їдання шкідниками хвої/листя, наявність гусені, масовий літ метеликів, опадання хвої/листя, відлущення кори на стовбурах та інші ознаки, не характерні для нормального стану дерев)

Жирово. пожежа.

Ступінь пошкодження, ураження: _____

Середнє
(поодинокі, слабке, середнє, сильне)

Вид розподілу пошкоджених дерев: _____

Груповий
(поодинокий, груповий, куртинний)

Обсяг ушкодженої деревини на 1 гектарі (окомірно) 40 куб. метрів, у тому числі сухостійної 40 куб. метрів

Ознаки погіршення стану лісових насаджень виявив:

м. лісу об'єкт № 1
(посада)

[Підпис]
(підпис)

Хмельчук С. А.
(ініціали та прізвище)

10 12 2020 року

пом. ч. 10
(лісничий (помічник лісничого))

[Підпис]
(підпис)

Хмельнич В. А.
(ініціали та прізвище)

15 12 2020 року

Висновок інженера відділу (сектору) охорони і захисту лісу державного лісгосподарського (лісомисливського) підприємства або представника державного спеціалізованого лісозахисного підприємства щодо необхідності здійснення лісозахисних чи інших заходів з поліпшення санітарного стану лісів за результатами огляду санітарного стану лісової ділянки:

Потребує СРВ.

Інженер ОЗЛ

(посада)

16 12 2020 року

[Підпис]
(підпис)

Майгун Ю.В.
(ініціали та прізвище)

ПОВІДОМЛЕННЯ
про появу ознак погіршення санітарного стану лісових насаджень
Житомирська область

(Автономна Республіка Крим, область)

ДП «Олевське лісове господарство»

(найменування власника лісів, постійного лісокористувача)

Лісництво Юрівське

урочище _____

квартал № 53

виділ № 25

ділянка № _____

площа 5.5 га

Таксаційна характеристика насадження

Склад 10C3 + 6n, вік 61 років, бонітет 1A, середній діаметр 26 см, середня висота 23 м, повнота 0.80, тип лісу ВЗДС, рельєф рівнинний, експозиція _____, ґрунт _____, підріст _____, підлісок _____

Лісопатологічна характеристика насадження

Вид пошкодження насадження (лісова пожежа, буревій, сніголам, обледеніння, відмирання та всихання дерев, захаращеність, об'їдання шкідниками хвої/листя, наявність гусені, масовий літ метеликів, опадання хвої/листя, відлущення кори на стовбурах та інші ознаки, не характерні для нормального стану дерев)

Лізове пожежа

Ступінь пошкодження, ураження: Сильне
(поодинокі, слабке, середнє, сильне)

Вид розподілу пошкоджених дерев: Груповий
(поодинокі, груповий, куртинний)

Обсяг ушкодженої деревини на 1 гектарі (окоірно) 85 куб. метрів, у тому числі сухостійної 40 куб. метрів

Ознаки погіршення стану лісових насаджень виявив:

м. лісу обсяг № 7
(посада)

(підпис)

Захарченко С.П.
(ініціали та прізвище)

ВР 12 2020 року

(підпис)

Голосний В.А.
(ініціали та прізвище)

ком. л-го
(лісничий (помічник лісничого))

15 12 2020 року

Висновок інженера відділу (сектору) охорони і захисту лісу державного лісогосподарського (лісомисливського) підприємства або представника державного спеціалізованого лісозахисного підприємства щодо необхідності здійснення лісозахисних чи інших заходів з поліпшення санітарного стану лісів за результатами огляду санітарного стану лісової ділянки:

Потребує СРВ.

Інженер ОЗЛ

(посада)

16 12 2020 року

(підпис)

Майгун Ю.В.
(ініціали та прізвище)

ПОВІДОМЛЕННЯ
про появу ознак погіршення санітарного стану лісових насаджень
Житомирська область

(Автономна Республіка Крим, область)

ДП «Олевське лісове господарство»

(найменування власника лісів, постійного лісокористувача)

Лісництво Юрівське

урочище _____

квартал № 53

виділ № 27

ділянка № _____

площа 1.5 га

Таксаційна характеристика насадження

Склад 8P325n+Oc, вік 41 років, бонітет 1A, середній діаметр 18 см, середня висота 26 м, повнота 0.70, тип лісу B2OC, рельєф рівнинний, експозиція _____, ґрунт _____, підріст _____, підлісок _____

Лісопатологічна характеристика насадження

Вид пошкодження насадження (лісова пожежа, буревій, сніголам, обледеніння, відмирання та всихання дерев, захаращеність, об'їдання шкідниками хвої/листя, наявність гусені, масовий літ метеликів, опадання хвої/листя, відлущення кори на стовбурах та інші ознаки, не характерні для нормального стану дерев)

Жодного пошкодження

Ступінь пошкодження, ураження: _____

Сильне

(поодинокі, слабке, середнє, сильне)

Вид розподілу пошкоджених дерев: _____

Груповий

(поодинокі, груповий, куртинний)

Обсяг ушкодженої деревини на 1 гектарі (окомірно) 50 куб. метрів, у тому числі сухостійної 25 куб. метрів

Ознаки погіршення стану лісових насаджень виявив:

м. лісу об'єкт № 7
(посада)

[підпис]
(підпис)

Зохоренко С. П.
(ініціали та прізвище)

08.12 2020 року

[підпис]
(підпис)

Жохорний В. А.
(ініціали та прізвище)

ком. м. л. 10
(лісничий (помічник лісничого))

15.12 2020 року

Висновок інженера відділу (сектору) охорони і захисту лісу державного лісогосподарського (лісомисливського) підприємства або представника державного спеціалізованого лісозахисного підприємства щодо необхідності здійснення лісозахисних чи інших заходів з поліпшення санітарного стану лісів за результатами огляду санітарного стану лісової ділянки:

Потребує СРВ

Інженер ОЗЛ

(посада)

16.12 2020 року

[підпис]
(підпис)

Майгун Ю.В.

(ініціали та прізвище)

ПОВІДОМЛЕННЯ
про появу ознак погіршення санітарного стану лісових насаджень

Житомирська

(Автономна Республіка Крим, область)

ДП «Олевське лісове господарство»

(найменування власника лісів, постійного лісокористувача)

Лісництво Сновидовицьке урочище _____
квартал № 4 виділ № 58 ділянка № _____ площа 1,5 га

Таксаційна характеристика насаджень

Склад 10С3+Бп, вік 66 років, бонітет 1, середній діаметр 24 см,
середня висота 21 м, повнота 0,7, тип лісу ВЗДС, рельєф рівнинний,
експозиція _____, ґрунт дерново підзолистий, підріст _____,
підлісок _____

Лісопатологічна характеристика насаджень

Вид пошкодження насаджень (лісова пожежа, буревій, сніголам, обледеніння, відмирання та всихання дерев, захаращеність, об'їдання шкідниками хвої/листя, наявність гусені, масовий літ метеликів, опадання хвої/листя, відлущення кори на стовбурах та інші ознаки, не характерні для нормального стану дерев)

Верхівочна короїд

Ступінь пошкодження, ураження: Середнє
(поодинокі, слабке, середнє, сильне)

Вид розподілу пошкоджених дерев: Груповий
(поодинокий, груповий, куртинний)

Обсяг ушкодженої деревини на 1 гектарі (окомірно) 30 куб. метрів, у тому числі сухостійної 30 куб. метрів

Ознаки погіршення стану лісових насаджень виявив:

<u>Майстер лісу</u> (посада) <u>08</u> <u>12</u> 2020 року	<u>Hand</u> (підпис)	<u>Колодич В.В.</u> (ініціали та прізвище)
--	-------------------------	---

<u>Помічник лісничого</u> (лісничий (помічник лісничого)) <u>08</u> <u>12</u> 20 <u>20</u> року	<u>[Signature]</u> (підпис)	<u>Ковальчук А.В.</u> (ініціали та прізвище)
---	--------------------------------	---

Висновок інженера відділу (сектору) охорони і захисту лісу державного лісогосподарського (лісомисливського) підприємства або представника державного спеціалізованого лісозахисного підприємства щодо необхідності здійснення лісозахисних чи інших заходів з поліпшення санітарного стану лісів за результатами огляду санітарного стану лісової ділянки:

Потребує санітарної рубки рубіжкової

<u>Інженер ОЗЛ</u> (посада) <u>09</u> <u>12</u> 20 <u>20</u> року	<u>[Signature]</u> (підпис)	<u>Майгун Ю.В.</u> (ініціали та прізвище)
---	--------------------------------	--

ПОВІДОМЛЕННЯ
про появу ознак погіршення санітарного стану лісових насаджень

Житомирська

(Автономна Республіка Крим, область)

ДП «Олевське лісове господарство»

(найменування власника лісів, постійного лісокористувача)

Лісництво Сновидовицьке урочище _____
квартал № 25 виділ № 43 ділянка № _____ площа 3,6 га

Таксаційна характеристика насадження

Склад 1013+60, вік 66 років, бонітет 1, середній діаметр 28 см,
середня висота 22 м, повнота 0,8, тип лісу Б3ДС, рельєф рівнинний,
експозиція _____, ґрунт дерново підзолистий, підріст _____,
підлісок _____

Лісопатологічна характеристика насадження

Вид пошкодження насадження (лісова пожежа, буревій, сніголам, обледеніння, відмирання та всихання дерев, захаращеність, об'їдання шкідниками хвої/листя, наявність гусені, масовий літ метеликів, опадання хвої/листя, відлущення кори на стовбурах та інші ознаки, не характерні для нормального стану дерев)
верхівниче корінь

Ступінь пошкодження, ураження: Середнє
(поодинокі, слабке, середнє, сильне)

Вид розподілу пошкоджених дерев: Групи
(поодинокі, групові, куртинні)

Обсяг ушкодженої деревини на 1 гектарі (окомірно) 30 куб. метрів, у тому числі сухостійної 30 куб. метрів

Ознаки погіршення стану лісових насаджень виявив:

Майстер лісу _____ Рожик С.М.
(посада) _____ (підпис) _____
08.12 2020 року _____ (ініціали та прізвище)

Помічник лісничого _____ Ковальчук А.В.
(лісничий (помічник лісничого) _____ (підпис) _____
08.12 2020 року _____ (ініціали та прізвище)

Висновок інженера відділу (сектору) охорони і захисту лісу державного лісгосподарського (лісомисливського) підприємства або представника державного спеціалізованого лісозахисного підприємства щодо необхідності здійснення лісозахисних чи інших заходів з поліпшення санітарного стану лісів за результатами огляду санітарного стану лісової ділянки:
Потрібно санітарної рубки збудованої

Інженер ОЗЛ

(посада)

08.12

2020 року

(підпис)

Майгун Ю.В.

(ініціали та прізвище)

ПОВІДОМЛЕННЯ
про появу ознак погіршення санітарного стану лісових насаджень

Житомирська

(Автономна Республіка Крим, область)

ДП «Олевське лісове господарство»

(найменування власника лісів, постійного лісокористувача)

Лісництво Сновидовицьке урочище _____
квартал № 43 виділ № 65 ділянка № _____ площа 2,8 га

Таксаційна характеристика насадження

Склад 10 C₃+B₁+D₃, вік 80 років, бонітет 1, середній діаметр 32 см,
середня висота 26 м, повнота 0,7, тип лісу БЗДС, рельєф рівнинний,
експозиція _____, ґрунт дерново підзолистий, підріст _____,
підлісок _____

Лісопатологічна характеристика насадження

Вид пошкодження насадження (лісова пожежа, буревій, сніголам, обледеніння, відмирання та всихання дерев, захаращеність, об'їдання шкідниками хвої/листя, наявність гусені, масовий літ метеликів, опадання хвої/листя, відлущення кори на стовбурах та інші ознаки не характерні для нормального стану дерев)
верхівковий короїд

Ступінь пошкодження, ураження: Середнє
(поодиноке, слабе, середнє, сильне)

Вид розподілу пошкоджених дерев: Груповий
(поодинокий, груповий, куртинний)

Обсяг ушкодженої деревини на 1 гектарі (окомірно) 30 куб. метрів, у тому числі сухостійної 30 куб. метрів

Ознаки погіршення стану лісових насаджень виявив:

Майстер лісу
(посада)
08 12 2020 року

С.М.М.
(підпис)

Мигловць С.С.
(ініціали та прізвище)

Помічник лісничого
(лісничий (помічник лісничого))
08 12 20__ року

Т.С.
(підпис)

Ковальчук А.В.
(ініціали та прізвище)

Висновок інженера відділу (сектору) охорони і захисту лісу державного лісгосподарського (лісомисливського) підприємства або представника державного спеціалізованого лісозахисного підприємства щодо необхідності здійснення лісозахисних чи інших заходів з поліпшення санітарного стану лісів за результатами огляду санітарного стану лісової ділянки:
Потрібно санітарної рубки виділювачів

Інженер ОЗЛ
(посада)

А.В.
(підпис)

Майгун Ю.В.
(ініціали та прізвище)

08.12

2020 року

ПОВІДОМЛЕННЯ
про появу ознак погіршення санітарного стану лісових насаджень

Житомирська

(Автономна Республіка Крим, область)

ДП "Олевське лісове господарство"

(найменування власника лісів, постійного лісокористувача)

Лісництво Олевське урочище _____
квартал № 6 виділ № 27 ділянка № _____ площа 5,1 га

Таксаційна характеристика насадження

Склад 10Сg+Бн, вік 70 років, бонітет 1, середній діаметр 24 см, середня висота 23 м, повнота 0,75, тип лісу Вз 8с, рельєф рівнинний, експозиція _____, ґрунт _____, підріст _____, підлісок _____

Лісопатологічна характеристика насадження

Вид пошкодження насадження (лісова пожежа, буревій, сніголам, обледеніння, відмирання та всихання дерев, захаращеність, об'їдання шкідниками хвої/листя, наявність гусені, масовий літ метеликів, опадання хвої/листя, відлущення кори на стовбурах та інші ознаки, не характерні для нормального стану дерев)

Верхівковий короїд

Ступінь пошкодження, ураження: середнє
(поодинокі, слабке, середнє, сильне)

Вид розподілу пошкоджених дерев: куртинний
(поодинокі, груповий, куртинний)

Обсяг ушкодженої деревини на 1 гектарі (окоірно) 40 куб. метрів, у тому числі сухостійної 40 куб. метрів

Ознаки погіршення стану лісових насаджень виявив:

Ст.м.л.Ім.д. _____ О.С. Люшенко _____
(посада) (підпис) (ініціали та прізвище)
08 12 2020 року

Лісничий _____ П.С. Яценко _____
(лісничий (помічник лісничого) (підпис) (ініціали та прізвище)
09 12 2020 року

Висновок інженера відділу (сектору) охорони і захисту лісу державного лісогосподарського (лісомисливського) підприємства або представника державного спеціалізованого лісозахисного підприємства щодо необхідності здійснення лісозахисних чи інших заходів з поліпшення санітарного стану лісів за результатами огляду санітарного стану лісової ділянки:

Потребує проведення СРВ

Інженер ОЗЛ _____ Ю.В.Майгун _____
(посада) (підпис) (ініціали та прізвище)
11 12 2020 року

ПОВІДОМЛЕННЯ
про появу ознак погіршення санітарного стану лісових насаджень

Житомирська

(Автономна Республіка Крим, область)

ДП "Олевське лісове господарство"

(найменування власника лісів, постійного лісокористувача)

Лісництво Олевське урочище _____
квартал № 11 виділ № 25 ділянка № _____ площа 2,3 га

Таксаційна характеристика насадження

Склад 9С1Бн, вік 70 років, бонітет 1, середній діаметр 30 см, середня висота 24 м, повнота 0,70, тип лісу В3ХС, рельєф рівнинний, експозиція _____, ґрунт _____, підріст _____, підлісок _____

Лісопатологічна характеристика насадження

Вид пошкодження насадження (лісова пожежа, буревій, сніголам, обледеніння, відмирання та всихання дерев, захаращеність, об'їдання шкідниками хвої/листя, наявність гусені, масовий літ метеликів, опадання хвої/листя, відлущення кори на стовбурах та інші ознаки, не характерні для нормального стану дерев)

Верхівковий короїд

Ступінь пошкодження, ураження: середнє
(поодинокі, слабке, середнє, сильне)

Вид розподілу пошкоджених дерев: куртинний
(поодинокий, груповий, куртинний)

Обсяг ушкодженої деревини на 1 гектарі (окомірно) 30 куб. метрів, у тому числі сухостійної 30 куб. метрів

Ознаки погіршення стану лісових насаджень виявив:

Ст.м.л.Ім.д. _____ О.С. Люшенко _____
(посада) (підпис) (ініціали та прізвище)

08 12 2020 року

Лісничий _____
(лісничий (помічник лісничого)

_____ (підпис)

П.С. Яценко _____
(ініціали та прізвище)

09 12 2020 року

Висновок інженера відділу (сектору) охорони і захисту лісу державного лісогосподарського (лісомисливського) підприємства або представника державного спеціалізованого лісозахисного підприємства щодо необхідності здійснення лісозахисних чи інших заходів з поліпшення санітарного стану лісів за результатами огляду санітарного стану лісової ділянки:

Потребує проведення СРВ

Інженер ОЗЛ _____

(посада)

_____ (підпис)

Ю.В.Майгун _____
(ініціали та прізвище)

11 12 2020 року

ПОВІДОМЛЕННЯ
про появу ознак погіршення санітарного стану лісових насаджень

Житомирська

(Автономна Республіка Крим, область)

ДП "Олевське лісове господарство"

(найменування власника лісів, постійного лісокористувача)

Лісництво Олевське урочище _____
квартал № 52 виділ № 15 ділянка № _____ площа 2,8 га

Таксаційна характеристика насаджень

Склад 7Г 3Бн, вік 70 років, бонітет 2, середній діаметр 24 см, середня висота 20 м, повнота 0,70, тип лісу Вч 8с, рельєф рівнинний, експозиція _____, ґрунт _____, підріст _____, підлісок _____

Лісопатологічна характеристика насаджень

Вид пошкодження насаджень (лісова пожежа, буревій, сніголам, обледеніння, відмирання та всихання дерев, захаращеність, об'їдання шкідниками хвої/листя, наявність гусені, масовий літ метеликів, опадання хвої/листя, відлущення кори на стовбурах та інші ознаки, не характерні для нормального стану дерев)

Верхівковий короїд

Ступінь пошкодження, ураження: середнє
(поодинокі, слабке, середнє, сильне)

Вид розподілу пошкоджених дерев: куртинний
(поодинокий, груповий, куртинний)

Обсяг ушкодженої деревини на 1 гектарі (окомірно) 35 куб. метрів, у тому числі сухостійної 35 куб. метрів

Ознаки погіршення стану лісових насаджень виявив:

Ст.м.л.Ім.д. _____ О.С. Люшенко
(посада) (підпис) (ініціали та прізвище)

08 12 2020 року

Лісничий _____
(лісничий (помічник лісничого)

П.С. Яценко
(підпис) (ініціали та прізвище)

09 12 2020 року

Висновок інженера відділу (сектору) охорони і захисту лісу державного лісогосподарського (лісомисливського) підприємства або представника державного спеціалізованого лісозахисного підприємства щодо необхідності здійснення лісозахисних чи інших заходів з поліпшення санітарного стану лісів за результатами огляду санітарного стану лісової ділянки:

Потребує проведення СРВ

Інженер ОЗЛ _____

(посада)

(підпис)

Ю.В. Майгун

(ініціали та прізвище)

11 12 2020 року

ПОВІДОМЛЕННЯ
про появу ознак погіршення санітарного стану лісових насаджень

Житомирська

(Автономна Республіка Крим, область)

ДП "Олевське лісове господарство"

(найменування власника лісів, постійного лісокористувача)

Лісництво Олевське урочище _____
квартал № 52 виділ № 16 ділянка № 1 площа 1,0 га

Таксаційна характеристика насадження

Склад 9С 1Бн, вік 85 років, бонітет 1, середній діаметр 32 см, середня висота 25 м, повнота 0,70, тип лісу В3ДСА, рельєф рівнинний, експозиція _____, ґрунт _____, підріст _____, підлісок _____

Лісопатологічна характеристика насадження

Вид пошкодження насадження (лісова пожежа, буревій, сніголам, обледеніння, відмирання та всихання дерев, захаращеність, об'їдання шкідниками хвої/листя, наявність гусені, масовий літ метеликів, опадання хвої/листя, відлущення кори на стовбурах та інші ознаки, не характерні для нормального стану дерев)

Верхівковий короїд

Ступінь пошкодження, ураження: _____
середнє
(поодинокі, слабке, середнє, сильне)

Вид розподілу пошкоджених дерев: _____
куртинний
(поодинокий, груповий, куртинний)

Обсяг ушкодженої деревини на 1 гектарі (окомірно) 35 куб. метрів, у тому числі сухостійної 35 куб. метрів

Ознаки погіршення стану лісових насаджень виявив:

Ст.м.л.Ім.д. _____ М _____ О.С. Люшенко
(посада) (підпис) (ініціали та прізвище)
08 12 2020 року

Лісничий _____ П.С. Яценко
(лісничий (помічник лісничого) (підпис) (ініціали та прізвище)
09 12 2020 року

Висновок інженера відділу (сектору) охорони і захисту лісу державного лісогосподарського (лісомисливського) підприємства або представника державного спеціалізованого лісозахисного підприємства щодо необхідності здійснення лісозахисних чи інших заходів з поліпшення санітарного стану лісів за результатами огляду санітарного стану лісової ділянки:

Потребує проведення СРВ

Інженер ОЗЛ _____ Ю.В. Майгун
(посада) (підпис) (ініціали та прізвище)
11 12 2020 року

ПОВІДОМЛЕННЯ
про появу ознак погіршення санітарного стану лісових насаджень

Житомирська

(Автономна Республіка Крим, область)

ДП "Олевське лісове господарство"

(найменування власника лісів, постійного лісокористувача)

Лісництво Олевське урочище _____
квартал № 56 виділ № 3 ділянка № _____ площа 1,3 га

Таксаційна характеристика насадження

Склад 9 С 15, вік 100 років, бонітет 2, середній діаметр 30 см, середня висота 25 м, повнота 0,70, тип лісу Вч Сс, рельєф рівнинний, експозиція _____, ґрунт _____, підріст _____, підлісок _____

Лісопатологічна характеристика насадження

Вид пошкодження насадження (лісова пожежа, буревій, сніголам, обледеніння, відмирання та всихання дерев, захаращеність, об'їдання шкідниками хвої/листя, наявність гусені, масовий літ метеликів, опадання хвої/листя, відлущення кори на стовбурах та інші ознаки, не характерні для нормального стану дерев)

Верхівковий короїд

Ступінь пошкодження, ураження: середнє
(поодинокі, слабке, середнє, сильне)

Вид розподілу пошкоджених дерев: куртинний
(поодинокий, груповий, куртинний)

Обсяг ушкодженої деревини на 1 гектарі (окомірно) 35 куб. метрів, у тому числі сухостійної 35 куб. метрів

Ознаки погіршення стану лісових насаджень виявив:

Ст.м.л.Ім.д. МШ О.С. Люшенко
(посада) (підпис) (ініціали та прізвище)

08 12 2020 року

Лісничий

(лісничий (помічник лісничого))

(підпис)

П.С. Яценко

(ініціали та прізвище)

09 12 2020 року

Висновок інженера відділу (сектору) охорони і захисту лісу державного лісогосподарського (лісомисливського) підприємства або представника державного спеціалізованого лісозахисного підприємства щодо необхідності здійснення лісозахисних чи інших заходів з поліпшення санітарного стану лісів за результатами огляду санітарного стану лісової ділянки:

Потребує проведення СРВ

Інженер ОЗЛ

(посада)

(підпис)

Ю.В. Майгун

(ініціали та прізвище)

11 12 2020 року

ПОВІДОМЛЕННЯ
про появу ознак погіршення санітарного стану лісових насаджень

Житомирська

(Автономна Республіка Крим, область)

ДП "Олевське лісове господарство"

(найменування власника лісів, постійного лісокористувача)

Лісництво Олевське урочище _____
квартал № 61 виділ № 16 ділянка № _____ площа 1,4 га

Таксаційна характеристика насадження

Склад 9 Іл. е 10, вік 61 років, бонітет 1А, середній діаметр 28 см, середня висота 24 м, повнота 0,80, тип лісу С2ГБС, рельєф рівнинний, експозиція _____, ґрунт _____, підріст _____, підлісок _____

Лісопатологічна характеристика насадження

Вид пошкодження насадження (лісова пожежа, буревій, сніголам, обледеніння, відмирання та всихання дерев, захаращеність, об'їдання шкідниками хвої/листя, наявність гусені, масовий літ метеликів, опадання хвої/листя, відлущення кори на стовбурах та інші ознаки, не характерні для нормального стану дерев)

Короїд типограф

Ступінь пошкодження, ураження: _____ сильне
(поодинокі, слабке, середнє, сильне)

Вид розподілу пошкоджених дерев: _____ куртинний
(поодинокий, груповий, куртинний)

Обсяг ушкодженої деревини на 1 гектарі (окоірно) 140 куб. метрів, у тому числі сухостійної 140 куб. метрів

Ознаки погіршення стану лісових насаджень виявив:

Ст.м.л.ІІІм.д. _____ В.В. Романчук
(посада) _____ (підпис) _____ (ініціали та прізвище)

08 12 2020 року

Лісничий _____ П.С. Яценко
(лісничий (помічник лісничого) _____ (підпис) _____ (ініціали та прізвище)

09 12 2020 року

Висновок інженера відділу (сектору) охорони і захисту лісу державного лісгосподарського (лісомисливського) підприємства або представника державного спеціалізованого лісозахисного підприємства щодо необхідності здійснення лісозахисних чи інших заходів з поліпшення санітарного стану лісів за результатами огляду санітарного стану лісової ділянки: _____ Потребує проведення СРВ

Інженер ОЗЛ _____ Ю.В. Майгун
(посада) _____ (підпис) _____ (ініціали та прізвище)

11 12 2020 року

ПОВІДОМЛЕННЯ
про появу ознак погіршення санітарного стану лісових насаджень

Житомирська

(Автономна Республіка Крим, область)

ДП "Олевське лісове господарство"

(найменування власника лісів, постійного лісокористувача)

Лісництво Олевське урочище _____
квартал № 66 виділ № 33 ділянка № _____ площа 2,4 га

Таксаційна характеристика насаджень

Склад 90 15, вік 90 років, бонітет 2, середній діаметр 36 см, середня висота 25 м, повнота 0,60, тип лісу В38СА, рельєф рівнинний, експозиція _____, ґрунт _____, підріст _____, підлісок _____

Лісопатологічна характеристика насаджень

Вид пошкодження насаджень (лісова пожежа, буревій, сніголам, обледеніння, відмирання та всихання дерев, захаращеність, об'їдання шкідниками хвої/листя, наявність гусені, масовий літ метеликів, опадання хвої/листя, відлущення кори на стовбурах та інші ознаки, не характерні для нормального стану дерев)

Верхівковий короїд

Ступінь пошкодження, ураження: _____ середнє
(поодинокі, слабке, середнє, сильне)

Вид розподілу пошкоджених дерев: _____ куртинний
(поодинокі, груповий, куртинний)

Обсяг ушкодженої деревини на 1 гектарі (окомірно) 20 куб. метрів, у тому числі сухостійної 20 куб. метрів

Ознаки погіршення стану лісових насаджень виявив:

Ст.м.л.ІІІм.д.

(посада)

(підпис)

В.В. Романчук

(ініціали та прізвище)

08 12 2020 року

Лісничий

(лісничий (помічник лісничого))

(підпис)

П.С. Яценко

(ініціали та прізвище)

09 12 2020 року

Висновок інженера відділу (сектору) охорони і захисту лісу державного лісогосподарського (лісомисливського) підприємства або представника державного спеціалізованого лісозахисного підприємства щодо необхідності здійснення лісозахисних чи інших заходів з поліпшення санітарного стану лісів за результатами огляду санітарного стану лісової ділянки: _____ Потребує проведення СРВ

Інженер ОЗЛ

(посада)

(підпис)

Ю.В. Майгун

(ініціали та прізвище)

11 12 2020 року

ПОВІДОМЛЕННЯ
про появу ознак погіршення санітарного стану лісових насаджень

Житомирська

(Автономна Республіка Крим, область)

ДП "Олевське лісове господарство"

(найменування власника лісів, постійного лісокористувача)

Лісництво Олевське урочище _____
квартал № 67 виділ № 1 ділянка № 1 площа 1,5 га

Таксаційна характеристика насадження

Склад 8С₂2Б₁+8₂+В₁₂, вік 100 років, бонітет 2, середній діаметр 32 см, середня висота 26 м, повнота 0,70, тип лісу В3ЯСА, рельєф рівнинний, експозиція _____, ґрунт _____, підріст _____, підлісок _____

Лісопатологічна характеристика насадження

Вид пошкодження насадження (лісова пожежа, буревій, сніголам, обледеніння, відмирання та всихання дерев, захаращеність, об'їдання шкідниками хвої/листя, наявність гусені, масовий літ метеликів, опадання хвої/листя, відлучення кори на стовбурах та інші ознаки, не характерні для нормального стану дерев)

Верхівковий короїд

Ступінь пошкодження, ураження: _____ середнє
(поодинокі, слабке, середнє, сильне)

Вид розподілу пошкоджених дерев: _____ куртинний
(поодинокий, груповий, куртинний)

Обсяг ушкодженої деревини на 1 гектарі (окомірно) 35 куб. метрів, у тому числі сухостійної 35 куб. метрів

Ознаки погіршення стану лісових насаджень виявив:

Ст.м.л.ІІІм.д.

(посада)

08 12 2020 року

(підпис)

В.В. Романчук

(ініціали та прізвище)

Лісничий

(лісничий (помічник лісничого))

03 12 2020 року

(підпис)

П.С. Яценко

(ініціали та прізвище)

Висновок інженера відділу (сектору) охорони і захисту лісу державного лісогосподарського (лісомисливського) підприємства або представника державного спеціалізованого лісозахисного підприємства щодо необхідності здійснення лісозахисних чи інших заходів з поліпшення санітарного стану лісів за результатами огляду санітарного стану лісової ділянки: _____ Потребує проведення СРВ

Інженер ОЗЛ

(посада)

11 12 2020 року

(підпис)

Ю.В. Майгун

(ініціали та прізвище)

ПОВІДОМЛЕННЯ
про появу ознак погіршення санітарного стану лісових насаджень

Житомирська

(Автономна Республіка Крим, область)

ДП "Олевське лісове господарство"

(найменування власника лісів, постійного лісокористувача)

Лісництво Олевське урочище _____
квартал № 74 виділ № 41 ділянка № _____ площа 0,6 га

Таксаційна характеристика насадження

Склад 10G+5H+2ac, вік 56 років, бонітет 1A, середній діаметр 26 см, середня висота 23 м, повнота 0.80, тип лісу B3XC, рельєф рівнинний, експозиція _____, ґрунт _____, підріст _____, підлісок _____

Лісопатологічна характеристика насадження

Вид пошкодження насадження (лісова пожежа, буревій, сніголам, обледеніння, відмирання та всихання дерев, захаращеність, об'їдання шкідниками хвої/листя, наявність гусені, масовий літ метеликів, опадання хвої/листя, відлущення кори на стовбурах та інші ознаки, не характерні для нормального стану дерев)

Верхівковий короїд

Ступінь пошкодження, ураження: _____ середнє
(поодинокі, слабке, середнє, сильне)

Вид розподілу пошкоджених дерев: _____ куртинний
(поодинокий, груповий, куртинний)

Обсяг ушкодженої деревини на 1 гектарі (окомірно) 60 куб. метрів, у тому числі сухостійної 60 куб. метрів

Ознаки погіршення стану лісових насаджень виявив:

Ст.м.л.ІІІм.д. _____ В.В. Романчук
(посада) _____ (підпис) _____ (ініціали та прізвище)

08 12 2020 року

Лісничий _____ П.С. Яценко
(лісничий (помічник лісничого) _____ (підпис) _____ (ініціали та прізвище)

09 12 2020 року

Висновок інженера відділу (сектору) охорони і захисту лісу державного лісогосподарського (лісомисливського) підприємства або представника державного спеціалізованого лісозахисного підприємства щодо необхідності здійснення лісозахисних чи інших заходів з поліпшення санітарного стану лісів за результатами огляду санітарного стану лісової ділянки: _____ Потребує проведення СРВ

Інженер ОЗЛ _____ Ю.В. Майгун
(посада) _____ (підпис) _____ (ініціали та прізвище)

11 12 2020 року

ПОВІДОМЛЕННЯ
про появу ознак погіршення санітарного стану лісових насаджень

Житомирська обл
(Автономна Республіка Крим, область)

ДП Олевське ЛГ
(найменування власника лісів, постійного лісокористувача)

Лісництво Хочинське
квартал № 4

виділ № 24

урочище
ділянка № _____ площа 3,6 гектарів

Таксаційна характеристика насадження

Склад 100, вік 61 років, бонітет 2, середній діаметр 22 сантиметрів, середня висота 18 метрів, повнота 0,8, тип лісу В2РС, рельєф рівнинний, експозиція _____, ґрунт _____, підріст _____, підлісок _____

Лісопатологічна характеристика насадження

Вид пошкодження насадження (лісова пожежа, буревій, сніголам, обледеніння, відмирання та всихання дерев, захаращеність, об'їдання шкідниками хвої/листя, наявність гусені, масовий літ метеликів, опадання хвої/листя, відлучення кори на стовбурах та інші ознаки, не характерні для нормального стану дерев) всихання дерев

верхівковий короїд

Ступінь пошкодження, ураження: середнє (поодинокі, слабке, середнє, сильне)

Вид розподілу пошкоджених дерев: груповий (поодинокі, груповий, куртинний)

Обсяг ушкодженої деревини на 1 гектарі (окомірно) 30 куб. метрів, у тому числі сухостійної 30 куб. метрів

Ознаки погіршення стану лісових насаджень виявив:

ст. л. лісу

(посада)

09. 12 2020 року

пом. л. л.

(лісничий (помічник лісничого)

09. 12 2020 року

(підпис)

(підпис)

Майгун Ю.В.
(ініціали та прізвище)

Сав Ю.М.
(ініціали та прізвище)

Висновок інженера відділу (сектору) охорони і захисту лісу державного лісогосподарського (лісомисливського) підприємства або представника державного спеціалізованого лісозахисного підприємства щодо необхідності здійснення лісозахисних чи інших заходів з поліпшення санітарного стану лісів за результатами огляду санітарного стану лісової ділянки: дана ділянка потребує СРВ

Інж., озл.

(посада)

10. 12 2020 року

(підпис)

Майгун Ю.В.

(ініціали та прізвище)

ПОВІДОМЛЕННЯ про появу ознак погіршення санітарного стану лісових насаджень

Житомирська обл.

(Автономна Республіка Крим, область)

ДП Олевське ЛГ

(найменування власника лісів, постійного лісокористувача)

Лісництво Хочинське

урочище

квартал № 19

виділ № 3

ділянка №

площа 15 гектарів

Таксаційна характеристика насадження

Склад 70% Я+Б, вік 54 років, бонітет 1А, середній діаметр 24 сантиметрів, середня висота 22 метрів, повнота 0,8, тип лісу 2Т9С, рельєф рівнинний, експозиція, ґрунт дерновопідзолистий, підріст, підлісок

Лісопатологічна характеристика насадження

Вид пошкодження насадження (лісова пожежа, буревій, сніголам, обледеніння, відмирання та всихання дерев, захаращеність, об'їдання шкідниками хвої/листя, наявність гусені, масовий літ метеликів, опадання хвої/листя, відлущення кори на стовбурах та інші ознаки, не характерні для нормального стану дерев)

всихання дерев
верхівковий короїд

Ступінь пошкодження, ураження:

середня

(поодинокі, слабе, середнє, сильне)

Вид розподілу пошкоджених дерев:

груповий

(груповий, куртинний)

(поодинокий,

Обсяг ушкодженої деревини на 1 гектарі (окомірно) 49 куб. метрів, у тому числі сухостійної 49 куб. метрів

Ознаки погіршення стану лісових насаджень виявив:

В.О.П.ГО.

(посада)

[підпис]

(підпис)

Майв.В.М.

(ініціали та прізвище)

09.12 2020 року

П.О.П.ГО.

(лісничий (помічник лісничого))

[підпис]

(підпис)

Сайт Ю.М.

(ініціали та прізвище)

09.12. 2020 року

Висновок інженера відділу (сектору) охорони і захисту лісу державного лісгосподарського (лісомисливського) підприємства або представника державного спеціалізованого лісозахисного підприємства щодо необхідності здійснення лісозахисних чи інших заходів з поліпшення санітарного стану лісів за результатами огляду санітарного стану лісової ділянки:

Генер. Рішення

Інж. з озл

10.

(посада)

12.2020р.

[підпис]

(підпис)

ЕРВ

Майгун Ю.В.

(ініціали та прізвище)

ПОВІДОМЛЕННЯ про появу ознак погіршення санітарного стану лісових насаджень

Житомирська обл.

(Автономна Республіка Крим, область)

ДП Олевське ЛГ

(найменування власника лісів, постійного лісокористувача)

Лісництво Хочинське

урочище

квартал № 27

виділ № 1

ділянка № 1

площа 20 гектарів

Таксаційна характеристика насадження

Склад БСІРІБП, вік 66 років, бонітет 1, середній діаметр 28 сантиметрів, середня висота 23 метрів, повнота 0,7, тип лісу Б2Р, рельєф рівнинний, експозиція _____, ґрунт дерновопідзолисті, підріст _____, підлісок _____

Лісопатологічна характеристика насадження

Вид пошкодження насадження (лісова пожежа, буревій, сніголам, обледеніння, відмирання та всихання дерев, захаращеність, об'їдання шкідниками хвої/листя, наявність гусені, масовий літ метеликів, опадання хвої/листя, відлущення кори на стовбурах та інші ознаки, не характерні для нормального стану дерев) всихання дерев верхівковий короїд

Ступінь пошкодження, ураження:

Середня

(поодинокі, слабе, середнє, сильне)

Вид розподілу пошкоджених дерев:

груповий

(груповий, куртинний)

(поодинокі, групові, куртинні)

Обсяг ушкодженої деревини на 1 гектарі (окомірно) 29 куб. метрів, у тому числі сухостійної 29 куб. метрів

Ознаки погіршення стану лісових насаджень виявив:

ст. м. лісу № 19

(посада)

СРВ

(підпис)

Мавія В.М.

(ініціали та прізвище)

09.12. 2020 рокупом. п. 20.

(лісничий (помічник лісничого))

СРВ

(підпис)

Сай Ю.М.

(ініціали та прізвище)

09.12. 2020 року

Висновок інженера відділу (сектору) охорони і захисту лісу державного лісгосподарського (лісомисливського) підприємства або представника державного спеціалізованого лісозахисного підприємства щодо необхідності здійснення лісозахисних чи інших заходів з поліпшення санітарного стану лісів за результатами огляду санітарного стану лісової ділянки:

дані відсутні, потребує СРВ

Інж. з озл

(посада)

СРВ

(підпис)

Майгун Ю.В.

(ініціали та прізвище)

10.12. 2020 р.

ПОВІДОМЛЕННЯ
про появу ознак погіршення санітарного стану лісових насаджень

Житомирське ОУЛМГ _____
(Автономна Республіка Крим, область)

ДП «Олевське л/г» _____
(найменування власника лісів, постійного лісокористувача)

Лісництво Камянське _____ урочище _____
квартал № 42 виділ № 27 ділянка № _____ площа 9,2 га

Таксаційна характеристика насадження

Склад 90% 15л + Я.лс. вік 55 років, бонітет 1, середній діаметр 24 см, середня висота 21 м, повнота 0,7, тип лісу ВЗДСА, рельєф рівнинний, експозиція _____, ґрунт _____, підріст _____, підлісок _____

Лісопатологічна характеристика насадження

Вид пошкодження насадження (лісова пожежа, буревій, сніголам, обледеніння, відмирання та всихання дерев, захаращеність, об'їдання шкідниками хвої/листя, наявність гусені, масовий літ метеликів, опадання хвої/листя, відлущення кори на стовбурах та інші ознаки, не характерні для нормального стану дерев)

_____ Верхівковий короїд _____

Ступінь пошкодження, ураження: _____ Середнє _____
(поодинокі, слабке, середнє, сильне)

Вид розподілу пошкоджених дерев: _____ Куртинний _____
(поодинокий, груповий, куртинний)

Обсяг ушкодженої деревини на 1 гектарі (окомірно) 40 куб. метрів, у тому числі сухостійної 40 куб. метрів

Ознаки погіршення стану лісових насаджень виявив:

_____ ст. майстер лісу _____ Старик І.І.
(посада) (підпис) (ініціали та прізвище)

02 фурко 2020 року
_____ помічник лісничого _____ Т.А.Яценко _____
(лісничий (помічник лісничого) (підпис) (ініціали та прізвище)

03 фурко 2020 року

Висновок інженера відділу (сектору) охорони і захисту лісу державного лісогосподарського (лісомисливського) підприємства або представника державного спеціалізованого лісозахисного підприємства щодо необхідності здійснення лісозахисних чи інших заходів з поліпшення санітарного стану лісів за результатами огляду санітарного стану лісової ділянки:

_____ Потребує СРВ _____

Інженер ОЗЛ _____ Ю.В. Майгун
(посада) (підпис) (ініціали та прізвище)

04 фурко 2020 року

ПОВІДОМЛЕННЯ
про появу ознак погіршення санітарного стану лісових насаджень

Житомирське ОУЛМГ
(Автономна Республіка Крим, область)

ДП «Олевське л/г»
(найменування власника лісів, постійного лісокористувача)

Лісництво Камянське урочище _____
квартал № 42 виділ № 29 ділянка № _____ площа 3,2 га

Таксаційна характеристика насадження

Склад 90% 15n, вік 50 років, бонітет 1, середній діаметр 24 см, середня висота 20 м, повнота 0,7, тип лісу БЗДСА, рельєф рівнинний, експозиція _____, ґрунт _____, підріст _____, підлісок _____

Лісопатологічна характеристика насадження

Вид пошкодження насадження (лісова пожежа, буревій, сніголам, обледеніння, відмирання та всихання дерев, захаращеність, об'їдання шкідниками хвої/листя, наявність гусені, масовий літ метеликів, опадання хвої/листя, відлущення кори на стовбурах та інші ознаки, не характерні для нормального стану дерев)

Верхівковий короїд _____

Ступінь пошкодження, ураження: _____ Середнє _____
(поодинокі, слабке, середнє, сильне)

Вид розподілу пошкоджених дерев: _____ Куртинний _____
(поодинокі, груповий, куртинний)

Обсяг ушкодженої деревини на 1 гектарі (окомірно) 30 куб. метрів, у тому числі сухостійної 30 куб. метрів

Ознаки погіршення стану лісових насаджень виявив:

_____ ст. майстер лісу _____
(посада) (підпис) (ініціали та прізвище)

02 грудень 2020 року
_____ помічник лісничого _____ Т.А.Яценко _____
(лісничий (помічник лісничого) (підпис) (ініціали та прізвище)

03 грудень 2020 року

Висновок інженера відділу (сектору) охорони і захисту лісу державного лісогосподарського (лісомисливського) підприємства або представника державного спеціалізованого лісозахисного підприємства щодо необхідності здійснення лісозахисних чи інших заходів з поліпшення санітарного стану лісів за результатами огляду санітарного стану лісової ділянки:

Потребує СРВ

Інженер ОЗЛ _____ Ю.В. Майгун
(посада) (підпис) (ініціали та прізвище)

04 грудень 2020 року

ПОВІДОМЛЕННЯ
про появу ознак погіршення санітарного стану лісових насаджень

Житомирське ОУЛМГ _____
(Автономна Республіка Крим, область)
ДП «Олевське л/г» _____
(найменування власника лісів, постійного лісокористувача)
Лісництво Камянське _____ урочище _____
квартал № 42 виділ № 30 ділянка № _____ площа 5,5 га

Таксаційна характеристика насадження

Склад 10 С + Б + Я + Д, Вік 56 років, бонітет 14, середній діаметр 24 см, середня висота 24 м, повнота 0,8, тип лісу БЗДСА, рельєф рівнинний, експозиція _____, ґрунт _____, підріст _____, підлісок _____

Лісопатологічна характеристика насадження

Вид пошкодження насадження (лісова пожежа, буревій, сніголам, обледеніння, відмирання та всихання дерев, захаращеність, об'їдання шкідниками хвої/листя, наявність гусені, масовий літ метеликів, опадання хвої/листя, відлущення кори на стовбурах та інші ознаки, не характерні для нормального стану дерев)

Верхівковий короїд _____

Ступінь пошкодження, ураження: _____ Середнє _____
(поодинокі, слабке, середнє, сильне)

Вид розподілу пошкоджених дерев: _____ Куртинний _____
(поодинокі, груповий, куртинний)

Обсяг ушкодженої деревини на 1 гектарі (окомірно) 40 куб. метрів, у тому числі сухостійної 40 куб. метрів

Ознаки погіршення стану лісових насаджень виявив:

_____ ст. майстер лісу _____ Оширик І.І.
(посада) (підпис) (ініціали та прізвище)

02 фурман 2020 року
_____ помічник лісничого _____ Т.А.Яценко _____
(лісничий (помічник лісничого) (підпис) (ініціали та прізвище)

03 фурман 2020 року

Висновок інженера відділу (сектору) охорони і захисту лісу державного лісогосподарського (лісомисливського) підприємства або представника державного спеціалізованого лісозахисного підприємства щодо необхідності здійснення лісозахисних чи інших заходів з поліпшення санітарного стану лісів за результатами огляду санітарного стану лісової ділянки:

_____ Потребує СРВ _____
Інженер ОЗЛ _____ Ю.В. Майгун _____
(посада) (підпис) (ініціали та прізвище)
04 фурман 2020 року

ПОВІДОМЛЕННЯ
про появу ознак погіршення санітарного стану лісових насаджень

Житомирське ОУЛМГ
(Автономна Республіка Крим, область)

ДП «Олевське л/г»
(найменування власника лісів, постійного лісокористувача)

Лісництво Камянське урочище _____
квартал № 48 виділ № 37 ділянка № _____ площа 1,9 га

Таксаційна характеристика насаджень

Склад 10С3+Бп, вік 90 років, бонітет 1, середній діаметр 36 см, середня висота 27 м, повнота 0,5, тип лісу ВЗДСН, рельєф хвилястий, експозиція _____, ґрунт _____, підріст _____, підлісок _____

Лісопатологічна характеристика насаджень

Вид пошкодження насаджень (лісова пожежа, буревій, сніголам, обледеніння, відмирання та всихання дерев, захаращеність, об'їдання шкідниками хвої/листя, наявність гусені, масовий літ метеликів, опадання хвої/листя, відлущення кори на стовбурах та інші ознаки, не характерні для нормального стану дерев)

Верхівковий короїд _____

Ступінь пошкодження, ураження: _____ Середнє _____
(поодинокі, слабке, середнє, сильне)

Вид розподілу пошкоджених дерев: _____ Куртинний _____
(поодинокий, груповий, куртинний)

Обсяг ушкодженої деревини на 1 гектарі (окомірно) 30 куб. метрів, у тому числі сухостійної 30 куб. метрів

Ознаки погіршення стану лісових насаджень виявив:

_____ ст. майстер лісу _____
(посада) (підпис)

Пук'менко О.Р.
(ініціали та прізвище)

02 фурса 2020 року

_____ помічник лісничого _____
(лісничий (помічник лісничого)

_____ (підпис)

_____ Т.А.Яценко _____
(ініціали та прізвище)

03 фурса 2020 року

Висновок інженера відділу (сектору) охорони і захисту лісу державного лісгосподарського (лісомисливського) підприємства або представника державного спеціалізованого лісозахисного підприємства щодо необхідності здійснення лісозахисних чи інших заходів з поліпшення санітарного стану лісів за результатами огляду санітарного стану лісової ділянки:

_____ Потребує СРВ _____

Інженер ОЗЛ

(посада)

04 фурса 2020 року

_____ (підпис)

Ю.В. Майгун
(ініціали та прізвище)

ПОВІДОМЛЕННЯ
про появу ознак погіршення санітарного стану лісових насаджень

Житомирське ОУЛМГ _____
(Автономна Республіка Крим, область)

ДП «Олевське л/г» _____
(найменування власника лісів, постійного лісокористувача)

Лісництво Камянське _____ урочище _____
квартал № 50 виділ № 30 ділянка № _____ площа 0,8 га

Таксаційна характеристика насадження

Склад 10С₂, вік 81 років, бонітет 1, середній діаметр 32 см, середня висота 26 м, повнота 0,6, тип лісу В3ДСА, рельєф рівнинний, експозиція _____, ґрунт _____, підріст _____, підлісок _____

Лісопатологічна характеристика насадження

Вид пошкодження насадження (лісова пожежа, буревій, сніголам, обледеніння, відмирання та всихання дерев, захаращеність, об'їдання шкідниками хвої/листя, наявність гусені, масовий літ метеликів, опадання хвої/листя, відлущення кори на стовбурах та інші ознаки, не характерні для нормального стану дерев)

Верхівковий короїд _____

Ступінь пошкодження, ураження: _____ Середнє _____
(поодинокі, слабке, середнє, сильне)

Вид розподілу пошкоджених дерев: _____ Куртинний _____
(поодинокі, груповий, куртинний)

Обсяг ушкодженої деревини на 1 гектарі (окомірно) 30 куб. метрів, у тому числі сухостійної 30 куб. метрів

Ознаки погіршення стану лісових насаджень виявив:

_____ ст. майстер лісу _____ О.Р. Лук'яненко
(посада) (підпис) (ініціали та прізвище)

02 грудня 2020 року
_____ помічник лісничого _____ Т.А.Яценко
(лісничий (помічник лісничого) (підпис) (ініціали та прізвище)

03 грудня 2020 року

Висновок інженера відділу (сектору) охорони і захисту лісу державного лісогосподарського (лісомисливського) підприємства або представника державного спеціалізованого лісозахисного підприємства щодо необхідності здійснення лісозахисних чи інших заходів з поліпшення санітарного стану лісів за результатами огляду санітарного стану лісової ділянки:

_____ Потребує_СРВ _____
Інженер ОЗЛ _____ Ю.В. Майгун
(посада) (підпис) (ініціали та прізвище)

04 грудня 2020 року

ПОВІДОМЛЕННЯ
про появу ознак погіршення санітарного стану лісових насаджень

Житомирське ОУЛМГ _____
(Автономна Республіка Крим, область)
ДП «Олевське л/г» _____
(найменування власника лісів, постійного лісокористувача)
Лісництво Кам'янське _____ урочище _____
квартал № 65 виділ № 3 ділянка № _____ площа 4,1 га

Таксаційна характеристика насадження

Склад 863 2157, вік 76 років, бонітет 1, середній діаметр 32 см, середня висота 25 м, повнота 955, тип лісу 153019, рельєф рівнинний, експозиція _____, ґрунт _____, підріст _____, підлісок _____

Лісопатологічна характеристика насадження

Вид пошкодження насадження (лісова пожежа, буревій, сніголам, обледеніння, відмирання та всихання дерев, захаращеність, об'їдання шкідниками хвої/листя, наявність гусені, масовий літ метеликів, опадання хвої/листя, відлущення кори на стовбурах та інші ознаки, не характерні для нормального стану дерев)

Верхівковий короїд _____

Ступінь пошкодження, ураження: _____ Середнє _____
(поодинокі, слабке, середнє, сильне)

Вид розподілу пошкоджених дерев: _____ Куртинний _____
(поодинокі, груповий, куртинний)

Обсяг ушкодженої деревини на 1 гектарі (окомірно) 30 куб. метрів, у тому числі сухостійної 30 куб. метрів

Ознаки погіршення стану лісових насаджень виявив:

ст. майстер лісу _____ (посада) _____ (підпис) _____ (ініціали та прізвище)

02 грудня 2020 року
помічник лісничого _____ (лісничий (помічник лісничого) _____ (підпис) _____ Т.А.Яценко _____ (ініціали та прізвище)

03 грудня 2020 року

Висновок інженера відділу (сектору) охорони і захисту лісу державного лісогосподарського (лісомисливського) підприємства або представника державного спеціалізованого лісозахисного підприємства щодо необхідності здійснення лісозахисних чи інших заходів з поліпшення санітарного стану лісів за результатами огляду санітарного стану лісової ділянки:

Потребує СРВ _____
Інженер ОЗЛ _____ (посада) _____ (підпис)

Ю.В. Майгун
(ініціали та прізвище)

04 грудня 2020 року

ділянка № _____ площа 1,7 га

[illegible]

(ініціали та прізвище)

НУМЕРАЦІЙНА ВІДОМІСТЬ ДЕРЕВ, призначених для вибіркової санітарної рубки

Житомирська область

(Автономна Республіка Крим, область)

ДП "Олевське лісове господарство"

(найменування власника лісів, постійного лісокористувача)

Лісництво
квартал № 58

Руднянське
виділ № 20

урочище
ділянка № _____ площа 1.2 га

Порядковий номер дерева	Порода	Ступінь товщини стовбурів, см			Категорія стану дерева, підстава відбору для рубки
		ділові	напівділові	дров'яні	
1	беріза		24		VI беріза
2	беріза		24		VI беріза
3					
4					
5					
6					
7					
8					
9					
10					
11					
12					
13					
14					
15					
16					
17					
18					
19					
20					
21					
22					
23					
24					
25					
26					
27					
28					
29					
30					
31					
32					
33					

Порядковий номер дерева	Порода	Ступінь товщини стовбурів, см			Категорія стану дерева, підстава відбору для рубки
		ділові	напівділові	дров'яні	
34					
35					
36					
37					
38					
39					
40					
41					
42					
43					
44					
45					
46					
47					
48					
49					
50					
51					
52					
53					
54					
55					
56					
57					
58					
59					
60					
61					
62					
63					
64					
65					
66					

Всього пронумеровано дерев:

262

(кількість словами)

Нумерацію і перелік провели:

ст. м. р. кісу

(посада)

м. р. кісу

(посада)

(посада)

12 січня 2021 року

[підпис]

(підпис)

[підпис]

(підпис)

(підпис)

А.В. Десюк

(ініціали та прізвище)

Р.Н. Трохимчук

(ініціали та прізвище)

(ініціали та прізвище)

**НУМЕРАЦІЙНА ВІДОМІСТЬ ДЕРЕВ,
призначених для вибіркової санітарної рубки**

Житомирська область

(Автономна Республіка Крим, область)

ДП "Олевське лісове господарство"

(найменування власника лісів, постійного лісокористувача)

Лісництво
квартал № 72

Руднянське
виділ № 23

урочище
ділянка № 1 площа 72 га

Порядковий номер дерева	Порода	Ступінь товщини стовбурів, см			Категорія стану дерева, підстава відбору для рубки
		ділові	напівділові	дров'яні	
1	сосна		24		V верх. поросль
2	-		24		VI -
3	-		24		VI -
4	-		32		V бітробан
5	-		32		IV бітробан
6	-		24		VI верх
7	-		24		VI -
8	-		24		VI -
9	-		24		VI бітробан
10	-		28		IV суховерш
11	-		28		IV бітробан
12					
13					
14					
15					
16					
17					
18					
19					
20					
21					
22					
23					
24					
25					
26					
27					
28					
29					
30					
31					
32					
33					

Порядковий номер дерева	Порода	Ступінь товщини стовбурів, см			Категорія стану дерева, підстава відбору для рубки
		ділові	напівділові	дров'яні	
34					
35					
36					
37					
38					
39					
40					
41					
42					
43					
44					
45					
46					
47					
48					
49					
50					
51					
52					
53					
54					
55					
56					
57					
58					
59					
60					
61					
62					
63					
64					
65					
66					

Всього пронумеровано дерев:

Руднянське

(кількість словами)

Нумерацію і перелік провели:

Ром. Л. 20

(посада)

М. Р. 1989

(посада)

(посада)

03 січня 2021 року

(підпис)

(підпис)

(підпис)

А. С. Яценко

(ініціали та прізвище)

Р. М. Трофимчук

(ініціали та прізвище)

(ініціали та прізвище)

Житомирське

ДП "Олевське ЛГ"

Лісництво Журжевицьке

урочище

квартал № 5

Виділ № 6

ділянка №

площа 2.0 га

[illegible]

Житомирське

ДП "Олевське ЛГ"

(найменування власника лісів, постійного лісокористувача)

Лісництво Журжевицьке

урочище

квартал № 6

виділ № 3

ділянка № _____

площа 3.0 га

[illegible]

Житомирське

ДП "Олевське ЛГ"

Лісництво Журжевицьке

урочище

квартал № 6

Виділ № 9

ділянка № _____

площа 58 га

[illegible]

(найменування власника лісів, постійного лісокористувача)

урочище

Виділ № 33

ділянка №

площа 18 га

[illegible]

Житомирське

ДП "Олевське ЛГ"

Лісництво Журжевицьке

квартал № 27

Виділ № 27

урочище

ділянка № _____ площа 1.1 га

[illegible]

призначених для вибіркової санітарної рубки

(Автономна Республіка Крим, область)

(найменування власника лісів, постійного лісокористувача)

Лісництво

квартал №

виділ №

урочище

ділянка №

площа 7.1 га

Порядковий номер дерева	Порода	Ступінь товщини стовбурів, см			Категорія стану дерева, підстава відбору для рубки
		ділові	напівділові	дров'яні	
1	Сосна			40	Верхівно-к
2	-і-	28			к-к
3	-і-			24	-і-к
4	-і-	24			-і-к
5	-і-		28		-і-і
6	-і-			28	-к-к
7	-і-			32	-к-к
8	-і-			32	-к-к
9	-і-	24			-і-і
10	Сосна			28	Верхівно-к
11	-і-		28		-і-і
12	-і-	24			-к-к
13	-і-		24		-к-к
14	-і-		24		-і-і
15	-і-			24	-і-і
16	Сосна			24	-і-і

[illegible]

НУМЕРАЦІЙНА ВІДОМІСТЬ ДЕРЕВ, призначених для вибіркової санітарної рубки

Житомирське

(Автономна Республіка Крим, область)

ДП "Олевське ЛГ"

(найменування власника лісів постійного лісокористувача)

Лісництво Журжевицьке

урочище

квартал № 23

виділ № 7

ділянка №

площа 42 га

Порядковий номер дерева	Порода	Ступінь товщини стовбурів, см			Категорія стану дерева, підстава відбору для рубки
		ділові	напівділові	дров'яні	
1	сосна		24		IV Берішівський
2	"			24	IV корінь
3	"		24		IV Берішівський
4	"		28		IV корінь
5	"		28		IV Берішівський
6	"			24	V корінь
7	"		24		IV Берішівський
8	"		28		IV корінь
9	"		24		IV Берішівський
10	"		24		IV корінь
11	"		24		V Берішівський
12	"		24		V корінь
13	"		24		V Берішівський
14	"		24		V корінь
15	"		24		V Берішівський
16	"		24		V корінь
17	"		28		V Берішівський
18	"		24		V корінь
19	"		24		V Берішівський
20	"		24		V корінь
21	"		24		V Берішівський
22	"		24		V корінь
23	"		24		V Берішівський
24	"		24		V корінь
25	"		24		V Берішівський
26	"		32		V корінь
27	сосна		24		II Берішівський
28	"		28		V корінь
29	"		24		V Берішівський
30	"		24		V корінь
31	"		24		VI Берішівський
32	"		28		V корінь
33	"		32		V Берішівський
34	"		32		V корінь
35	"		40		III корінь
36	"		24		V Берішівський
37	сосна		24		V корінь

Порядковий номер дерева	Порода	Ступінь товщини стовбурів, см			Категорія стану дерева, підстава відбору для рубки
		ділові	напівділові	дров'яні	
38	"		24		IV Берішівський
39	сосна			24	IV корінь
40	"		28		VI Берішівський
41	"			24	IV корінь
42	"			28	V Берішівський
43	"		24		VI корінь
44	"			24	VI Берішівський
45	"		24		V корінь
46	"			24	IV Берішівський
47	"			24	IV корінь
48	"		24	2	IV Берішівський
49	"			24	IV корінь
50	"			24	VI Берішівський
51	"		24		V корінь
52	"			28	V Берішівський
53	"			24	V корінь
54	сосна		24		IV Берішівський
55	"			24	V корінь
56	"			24	VI корінь
57	"		24		VI Берішівський
58	"			24	IV корінь
59	"			24	V Берішівський
60	"		24		V корінь
61	"			24	IV Берішівський
62	"			24	V корінь
63	"			24	V Берішівський
64	"			24	V корінь
65	"			24	V Берішівський
66	"			24	V корінь
67	"			24	V Берішівський
68	"			24	V корінь
69	"			24	V Берішівський
70	"			24	V корінь
71	"			24	V Берішівський
72	"			24	V корінь
73	"			24	V Берішівський
74	"			24	V корінь

(найменування власника лісів, постійного лісокористувача)

урочище

Виділ № 12

ділянка №

площа 28 га

[illegible]

ДЕФЕКТНА ПОЛЬОВА ВІДОМІСТЬ призначених для вибіркової санітарної рубки ЖОУЛІМГ

(Автономна Республіка Крим, область)

ДП Олевське ЛГ

(найменування власника лісів, постійного лісокористувача)

Лісництво - Покровське

квартал № 19

виділ № 22

урочище

ділянка № 1

площа 2,0 га

Порядковий номер дерева	Порода	Ступінь товщини стовбурів, см			Категорія стану дерева, підстава відбору для рубки
		ділові	напівділові	дров'яні	
1.	сосна	24			VI - IV - 1000 g
2.	сосна	24			VI - II -
3.	сосна		24		VI - II -
4.	сосна	24			VI - II -
5.	сосна	24			VI - II -
6.	сосна		24		VI - II -
7.	сосна	24			VI - II -
8.	сосна				
9.	сосна				
10.	сосна				
11.	сосна				
12.	сосна				
13.	сосна				
14.	сосна				
15.	сосна				
16.	сосна				
17.	сосна				
18.	сосна				
19.	сосна				
20.	сосна				
21.	сосна				
22.	сосна				
23.	сосна				
24.	сосна				
25.	сосна				
26.	сосна				
27.	сосна				
28.	сосна				
29.	сосна				
30.	сосна				
31.	сосна				
32.	сосна				
33.	сосна				
34.	сосна				
35.	сосна				

Порядковий номер дерева	Порода	Ступінь товщини стовбурів, см			Категорія стану дерева, підстава відбору для рубки
		ділові	напівділові	дров'яні	
36.					
37.					
38.					
39.					
40.					
41.					
42.					
43.					
44.					
45.					
46.					
47.					
48.					
49.					
50.					
51.					
52.					
53.					
54.					
55.					
56.					
57.					
58.					
59.					
60.					
61.					
62.					
63.					
64.					
65.					
66.					
67.					
68.					
69.					
70.					

Всього пронумеровано дерев:

4000 дерев

(кількість словами)

Нумерацію і перелік провели:

М. М. М. М.
(посада)
М. М. М. М.
(посада)
М. М. М. М.
(посада)

[підпис]
(підпис)
[підпис]
(підпис)
[підпис]
(підпис)

М. М. М. М.
(ініціали та прізвище)
М. М. М. М.
(ініціали та прізвище)
М. М. М. М.
(ініціали та прізвище)

21 01 20 21 року

ДЕФЕКТНА ПОЛЬОВА ВІДОМІСТЬ призначених для вибіркової санітарної рубки ЖОУЛМГ

(Автономна Республіка Крим, область)

ДП Олевське ЛГ

(найменування власника лісів, постійного лісокористувача)

Лісництво - Покровське
квартал № 24

виділ № 2

урочище _____
ділянка № 1 площа 2.0 га

Порядковий номер дерева	Порода	Ступінь товщини стовбурів, см			Категорія стану дерева, підстава відбору для рубки
		ділові	напівділові	дров'яні	
1.	сосна	32			IV нижня вершина
2.	сосна	28			IV середня вершина
3.	сосна	28			V середня вершина
4.	сосна	24			VI верхня вершина
5.	сосна	24			III нижня вершина
6.	сосна	28			VI - II -
7.	сосна	32			VI - II -
8.	сосна	24			VI верхня вершина
9.	сосна	28			VI верхня вершина
10.	сосна	24			V середня вершина
11.	сосна	28			VI верхня вершина
12.	сосна	24			VI верхня вершина
13.	сосна	32			VI верхня вершина
14.	сосна	24			V середня вершина
15.	сосна	28			V середня вершина
16.	сосна	32			VI верхня вершина
17.	сосна				
18.	сосна				
19.	сосна				
20.	сосна				
21.	сосна				
22.	сосна				
23.	сосна				
24.	сосна				
25.	сосна				
26.	сосна				
27.	сосна				
28.	сосна				
29.	сосна				
30.	сосна				
31.	сосна				
32.	сосна				
33.	сосна				
34.	сосна				
35.	сосна				

Порядковий номер дерева	Порода	Ступінь товщини стовбурів, см			Категорія стану дерева, підстава відбору для рубки
		ділові	напівділові	дров'яні	
36.					
37.					
38.					
39.					
40.					
41.					
42.					
43.					
44.					
45.					
46.					
47.					
48.					
49.					
50.					
51.					
52.					
53.					
54.					
55.					
56.					
57.					
58.					
59.					
60.					
61.					
62.					
63.					
64.					
65.					
66.					
67.					
68.					
69.					
70.					

Всього пронумеровано дерев:

міснандь-тб дерев.
(кількість словами)

Нумерацію і перелік провели:

посада
(посада)
посада
(посада)
посада
(посада)

посада
(підпис)
посада
(підпис)
посада
(підпис)

посада А.В.
(ініціали та прізвище)
посада А.С.
(ініціали та прізвище)
посада М.М.
(ініціали та прізвище)

26 01 2021 року

ДЕФЕКТНА ПОЛЬОВА ВІДОМІСТЬ

призначених для вибіркової санітарної рубки

ЖОУЛМГ

(Автономна Республіка Крим, область)

ДП Олевське ЛГ

(найменування власника лісів, постійного лісокористувача)

Лісництво - Покровське

квартал № 43

виділ № 37

урочище

ділянка №

площа

1.0

га

Порядковий номер дерева	Порода	Ступінь товщини ствобурів, см			Категорія стану дерева, підстава вибору для рубки
		ділові	напівділові	дров'яні	
1.	сосна		36		VI Вітрова
2.	сосна		28		VI Вітрова
3.	сосна		24		VI - II
4.	сосна		32		VI - II
5.	сосна		44		VI - II
6.	сосна		36		VI - II
7.	сосна		40		VI - II
8.	сосна		40		VI - II
9.	сосна		32		VI - II
10.	сосна		24		VI Верх кр.
11.	сосна		24		VI - II
12.	сосна		24		VI - II
13.	сосна		24		VI - II
14.	сосна		24		VI - II
15.	сосна		24		VI - II
16.	сосна		28		VI - II
17.	сосна		24		VI - II
18.	сосна		28		VI - II
19.	сосна		28		VI - II
20.	сосна		32		VI - II
21.	сосна		24		VI - II
22.	сосна		28		VI - II
23.	сосна		48		VI Вітрова
24.	сосна	36			III кр. хм. Вітрова
25.	сосна	24			VI Верх кр.
26.	сосна	24			VI - II
27.	сосна	24			VI - II
28.	сосна	36			VI Вітрова
29.	сосна	28			VI Вітрова
30.	сосна	32			VI - II
31.	сосна	24			VI - II
32.	сосна	28			VI Вітрова
33.	сосна	24			VI Вітрова
34.	сосна	28			VI Верх
35.	сосна	28			VI Верх

Порядковий номер дерева	Порода	Ступінь товщини ствобурів, см			Категорія стану дерева, підстава вибору для рубки
		ділові	напівділові	дров'яні	
36.	сосна	36			VI Верх кр.
37.	-II-	28			VI - II
38.	-II-	28			VI - II
39.	-II-		24		VI - II
40.	-II-	28			VI - II
41.	-II-	28			III кр. хм.
42.	-II-		24		III - II
43.	-II-		24		VI Вітрова
44.	-II-	28			VI Вітрова
45.	-II-	44			VI - II
46.	-II-	24			VI - II
47.	-II-	24			VI - II
48.	-II-	24			VI - II
49.	-II-	24			VI - II
50.	-II-	32			VI - II
51.	-II-	24			VI - II
52.	-II-	32			VI - II
53.	-II-	24			VI - II
54.	-II-	28			VI Верх кр.
55.	-II-	28			VI Верх кр.
56.	-II-	24			VI Вітрова
57.	-II-	28			VI Вітрова
58.	-II-	28			VI - II
59.	-II-	28			VI - II
60.	-II-	28			VI - II
61.	-II-	24			VI Верх
62.	-II-	24			VI Вітрова
63.	-II-	24			VI - II
64.	-II-	28			VI - II
65.	-II-	24			VI - II
66.	-II-	24			VI - II
67.	-II-	28			VI - II
68.	-II-	24			VI Вітрова
69.	-II-	28			VI Вітрова
70.	-II-	28			VI Вітрова
71.	-II-	36			VI Вітрова
72.	-II-	28			VI Вітрова
73.	-II-	36			VI Вітрова

Всього пронумеровано дерев:

Нумерацію і перелік провели:

_____ (посада)
_____ (посада)
_____ (посада)

всього дерев (кількість словами)

_____ (підпис)
_____ (підпис)
_____ (підпис)

06 01 2021 року

ДЕФЕКТНА ПОЛЬОВА ВІДОМІСТЬ призначених для вибіркової санітарної рубки

ЖОУЛМГ

(Автономна Республіка Крим, область)

ДП Олевське ЛГ

(найменування власника лісів, постійного лісокористувача)

Лісництво - Покровське

квартал № 50

виділ № 16

урочище

ділянка № 1

площа 2.0 га

Порядковий номер дерева	Порода	Ступінь товщини ствобурів, см			Категорія стану дерева, підстава відбору для рубки
		ділові	напівділові	дров'яні	
1.	сосна		28		VI верх косою
2.	сосна		28		VI верх косою
3.	сосна		28		VI -II-
4.	сосна		32		VI -II-
5.	сосна	32			III сухостійний
6.	сосна	32			III сухостійний
7.	сосна		28		VI верх косою
8.	сосна		28		VI -II-
9.	сосна		32		VI -II-
10.	сосна		40		VI -II-
11.	сосна		30		VI -II-
12.	сосна		28		VI -II-
13.	сосна		28		VI -II-
14.	сосна		32		VI -II-
15.	сосна		32		VI біля основи
16.	сосна		24		VI сухостійний
17.	сосна		24		VI сухостійний
18.	сосна	30			III сухостійний
19.	сосна		24		VI верх косою
20.	сосна		24		VI верх косою
21.	сосна				
22.	сосна				
23.	сосна				
24.	сосна				
25.	сосна				
26.	сосна				
27.	сосна				
28.	сосна				
29.	сосна				
30.	сосна				
31.	сосна				
32.	сосна				
33.	сосна				
34.	сосна				
35.	сосна				

Порядковий номер дерева	Порода	Ступінь товщини ствобурів, см			Категорія стану дерева, підстава відбору для рубки
		ділові	напівділові	дров'яні	
36.					
37.					
38.					
39.					
40.					
41.					
42.					
43.					
44.					
45.					
46.					
47.					
48.					
49.					
50.					
51.					
52.					
53.					
54.					
55.					
56.					
57.					
58.					
59.					
60.					
61.					
62.					
63.					
64.					
65.					
66.					
67.					
68.					
69.					
70.					

Всього пронумеровано дерев:

двадцять дерев

(кількість словами)

Нумерацію і перелік провели:

М.М. М.М. (посала)

М.М. М.М. (посала)

М.М. М.М. (посала)

М.М. М.М. (підпис)

М.М. М.М. (підпис)

М.М. М.М. (підпис)

М.М. М.М. (ініціали та прізвище)

М.М. М.М. (ініціали та прізвище)

М.М. М.М. (ініціали та прізвище)

06 01 2021 року

ДЕФЕКТНА ПОЛЬОВА ВІДОМІСТЬ призначених для вибіркової санітарної рубки ЖОУЛМГ

(Автономна Республіка Крим, область)

ДП Олевське ЛГ

(найменування власника лісів, постійного лісокористувача)

Лісництво - Покровське

квартал № 62

виділ № 22

урочище

ділянка № 1 площа 1,3 га

Порядковий номер дерева	Порода	Ступінь товщини ствобурів, см			Категорія стану дерева, підстава відбору для рубки
		ділові	напівділові	дров'яні	
1.	сосна	24			VI верх корою
2.	сосна	24			VI верх корою
3.	сосна	24			III нехвилявості
4.	сосна		24		V бітрової
5.	сосна	24			VI верх корою
6.	сосна		24		IV бітрової
7.	сосна		24		VI верх корою
8.	сосна		24		VI верх корою
9.	сосна	24			VI верх корою
10.	сосна				
11.	сосна				
12.	сосна				
13.	сосна				
14.	сосна				
15.	сосна				
16.	сосна				
17.	сосна				
18.	сосна				
19.	сосна				
20.	сосна				
21.	сосна				
22.	сосна				
23.	сосна				
24.	сосна				
25.	сосна				
26.	сосна				
27.	сосна				
28.	сосна				
29.	сосна				
30.	сосна				
31.	сосна				
32.	сосна				
33.	сосна				
34.	сосна				
35.	сосна				

Порядковий номер дерева	Порода	Ступінь товщини ствобурів, см			Категорія стану дерева, підстава відбору для рубки
		ділові	напівділові	дров'яні	
36.					
37.					
38.					
39.					
40.					
41.					
42.					
43.					
44.					
45.					
46.					
47.					
48.					
49.					
50.					
51.					
52.					
53.					
54.					
55.					
56.					
57.					
58.					
59.					
60.					
61.					
62.					
63.					
64.					
65.					
66.					
67.					
68.					
69.					
70.					

Всього пронумеровано дерев:

дев'ять дерев.

(кількість словами)

Нумерацію і перелік провели:

нач. и. 2020
(посада)
вт. м. лісу
(посада)
м. лісу
(посада)

[підпис]
(підпис)
[підпис]
(підпис)
[підпис]
(підпис)

Авдеев А.В.
(ініціали та прізвище)
Мойсєєв А.І.
(ініціали та прізвище)
Ковальчук І.І.
(ініціали та прізвище)

28 01 2021 року

ДЕФЕКТНА ПОЛЬОВА ВІДОМІСТЬ

призначених для вибіркової санітарної рубки

ЖОУЛМГ

(Автономна Республіка Крим, область)

ДП Олевське ЛГ

(найменування власника лісів, постійного лісокористувача)

Лісництво - Покровське

квартал № 62

виділ № 30

урочище

ділянка № _____ площа 1.9 га

Порядковий номер дерева	Порода	Ступінь товщини стовбурів, см			Категорія стану дерева, підстава відбору для рубки
		ділові	напівділові	дров'яні	
1.	сосна	24			VI верх корою
2.	сосна		36		VI верх корою
3.	сосна	24			VI верх корою
4.	сосна	24			III нахили від осі
5.	сосна	24			VI верх корою
6.	сосна	24			VI верх корою
7.	сосна	24			VI верх корою
8.	сосна	24			V суховили
9.	сосна	28			IV бурелина
10.	сосна	28			VI верх корою
11.	сосна	24			III нахили від осі
12.	сосна	24			V без верхівки
13.	сосна	28			VI верх корою
14.	сосна	28			III без верхівки
15.	сосна	24			III нахили від осі
16.	сосна	32			III нахили від осі
17.	сосна	24			VI верх корою
18.	сосна	24			III без верхівки
19.	сосна	24			VI верх корою
20.	сосна		24		V витривалі
21.	сосна	28			III нахили від осі
22.	сосна	32			V без верхівки
23.	сосна	24			V суховили
24.	сосна	28			VI верх корою
25.	сосна	24			VI верх корою
26.	сосна		24		V без верхівки
27.	сосна	24			VI верх корою
28.	сосна		28		V витривалі
29.	сосна		24		III нахили від осі
30.	сосна	32			III нахили від осі
31.	сосна		28		VI верх корою
32.	сосна				
33.	сосна				
34.	сосна				
35.	сосна				




Порядковий номер дерева	Порода	Ступінь товщини стовбурів, см			Категорія стану дерева, підстава відбору для рубки
		ділові	напівділові	дров'яні	
36					
37					
38					
39					
40					
41					
42					
43					
44					
45					
46					
47					
48					
49					
50					
51					
52					
53					
54					
55					
56					
57					
58					
59					
60					
61					
62					
63					
64					
65					
66					
67					
68					
69					
70					

Всього пронумеровано дерев:

тридцять одне дерево
(кількість словами)

Нумерацію і перелік провели:

пом. А. - 2020
(посада)
ст. м. м'с
(посада)
м. м'с
(посада)


(підпис)

(підпис)

(підпис)

Олексій А. В.
(ініціали та прізвище)
Мейсєнко А. І.
(ініціали та прізвище)
Потемкін В. П.
(ініціали та прізвище)

29. 01 2021 року

призначених для вибіркової санітарної рубки

ДП "Олевське лісове господарство"

Юрівське

Урочище

Виділ № 49

Ділянка №

Площа 1.8 гектарів

Квартал № 16				Виділ № 49		Ділянка №		Рішення №			
Порядковий номер	Порода	Ступінь товщини стовбурів, сантиметрів			Категорія стану дерева, підстава відбору для рубки	Порядковий номер	Порода	Ступінь товщини стовбурів, сантиметрів			Категорія стану дерева, підстава відбору для рубки
		ділової	напівділової	Дров'яної				ділової	напівділової	Дров'яної	
1	С3		24		IV	поширення					
2	С3	24			IV	поширення					
3	С3	28			IV	поширення					
4	С3		28		VI	— " —					
5	С3	24			IV	— " —					
6	С3	24			IV	— " —					
7	С3	24			IV	— " —					
8	С3	28			V	— " —					
9	С3	24			IV	— " —					
10	С3	28			IV	поширення					
11	С3	28			V	— " —					
12	С3	32			V	— " —					
13	С3	24			V	— " —					
14	С3	24			IV	— " —					
15	С3	24			V	— " —					
16	С3	24			V	поширення					
17	С3	24			V	— " —					
18	С3	24			V	— " —					
19	С3	24			IV	— " —					
20	С3	24			IV	— " —					
21	С3	28			IV	— " —					
22	С3	24			V	— " —					
23	С3	24			V	— " —					
24	С3	28			V	— " —					
25	С3	32			V	— " —					
26	С3	28			V	— " —					
27	С3	24			V	— " —					

(найменування власника лісів, постійного лісокористувача)

Лісництво Сновидовицьке

виділ № 43

площа 3,6 га

[illegible]

НУМЕРАЦІЙНА ВІДОМІСТЬ ДЕРЕВ, призначених для вибіркової санітарної рубки

Житомирська область
(Автономна Республіка Крим, область)
ДП "Олевське ЛГ"

(найменування власника лісів, постійного лісокористувача)

Лісництво Сновидовицьке

квартал № 43

виділ № 65

ділянка №

площа 2,8 га

Порядковий номер дерев	Порода	Ступінь товщини стовбурів, см			Категорія стану дерев, підстава відбору для рубки
		ділові	напівділові	дров'яні	
1	Білина	24			IV Мех. пошкод.
2	Білина			32	V Сухост.
3	Білина			24	V Сухост.
4	Білина			36	VI Сухост.
5	Білина			28	VI Сухост.
6	Білина			24	VI Сухост.
7	Білина			24	VI Сухост.
8	Білина			28	VI Сухост.
9	Білина			32	VI Сухост.
10	Білина			22	VI Сухост.
11	Білина			28	VI Сухост.
12	Білина			24	VI Сухост.
13	Білина	24			III Бурелом
14	Білина	24			III Бурелом
15	Білина	28			III Сухост.
16	Білина	24			III Мех. пошкод.
17	Білина			32	VI Сухост.
18	Білина			32	VI Сухост.
19	Білина			28	VI Сухост.
20	Білина			32	VI Сухост.
21	Білина			24	VI Сухост.
22	Білина	28			III Бурелом
23	Білина			24	VI Сухост.
24	Білина		24		III Сухост.
25	Білина			24	VI Сухост.
26	Білина			28	VI Сухост.
27	Білина			28	VI Сухост.
28	Білина	28			III Мех. пошкод.
29	Білина	28			III Бурелом
30	Білина		24		III Бурелом
31	Білина			24	VI Сухост.
32	Білина			24	VI Сухост.
33	Білина			24	VI Сухост.
34	Білина			28	VI Сухост.
35	Білина			36	VI Сухост.
36	Білина		24		III Мех. пошкод.
37	Білина		28		III Мех. пошкод.
38	Білина			28	VI Сухост.

Порядковий номер дерев	Порода	Ступінь товщини стовбурів, см			Категорія стану дерев, підстава відбору для рубки
		ділові	напівділові	дров'яні	
39	Білина	36			III Сухост.
40	Білина			28	VI Сухост.
41	Білина		28		III Бурелом
42	Білина			36	VI Сухост.
43	Білина			32	VI Сухост.
44	Білина			28	VI Бурелом
45	Білина			28	VI Сухост.
46	Білина			28	VI Сухост.
47	Білина			24	VI Сухост.
48	Білина			36	VI Сухост.
49	Білина			32	VI Сухост.
50	Білина			36	VI Сухост.
51	Білина			32	VI Сухост.
52	Білина			24	VI Сухост.
53	Білина			32	VI Сухост.
54	Білина			32	VI Сухост.
55	Білина			24	VI Сухост.
56	Білина		36		III Мех. пошкод.
57	Білина	32			III Мех. пошкод.
58	Білина			36	VI Сухост.
59	Білина			36	VI Сухост.
60	Білина		28		III Мех. пошкод.
61	Білина			36	VI Сухост.
62	Білина			28	VI Сухост.

НУМЕРАЦІЙНА ВІДОМІСТЬ ДЕРЕВ, призначених для вибіркової санітарної рубки

Житомирська

(Автономна Республіка Крим, область)

ДП "Олевське лісове господарство"

(найменування власника лісів, постійного лісокористувача)

Лісництво Олевське

урочище _____

квартал № 6

виділ № 27

ділянка № _____

площа 5,1 га

Порядковий номер дерев	Порода	Ступінь товщини стовбурів, см			Категорія стану дерев, підстава відбору для рубки	Порядковий номер дерев	Порода	Ступінь товщини стовбурів, см			Категорія стану дерев, підстава відбору для рубки
		ділові	напівділові	дров'яні				ділові	напівділові	дров'яні	
1	сосна			32	вершкові коржі сухостій V	40	сосна			24	сухостій VI
2	-н-			24	-н- VI	41	-н-			24	-н- VI
3	-н-			28	-н- VI	42	дуб			24	сухостій V
4	-н-			24	-н- VI	43	-н-			28	-н- VI
5	-н-			24	-н- V	44	сосна			28	Верш коржі VI
6	-н-			24	-н- VI	45	-н-			24	-н- VI
7	-н-			24	-н- VI	46	дуб			24	сухостій VI
8	-н-			24	-н- VI	47	-н-			40	-н- V
9	-н-			28	-н- V	48	сосна			24	Верш коржі VI
10	-н-		24		сухоберш VII	49	-н-			24	-н- VI
11	-н-			32	сухостій VI	50	-н-			28	-н- VI
12	-н-			28	-н- VI	51	-н-			24	-н- VI
13	-н-			32	-н- VI	52	-н-			32	-н- VI
14	-н-			32	-н- VI	53	-н-			24	-н- VI
15	-н-			36	-н- VI	54	-н-			24	-н- VI
16	-н-			36	-н- VI	55	дуб			24	-н- VI
17	-н-			28	-н- VI	56	-н-			24	-н- VI
18	-н-			32	-н- VI	57	-н-			24	сухоберш III
19	-н-			32	-н- VI	58	-н-			28	сухоберш III
20	-н-			28	-н- VI	59	-н-			32	-н- VI
21	-н-			28	-н- VI	60	-н-			28	-н- VI
22	-н-			32	-н- VI	61	-н-			32	-н- VI
23	-н-			28	-н- VI	62	-н-			24	-н- VI
24	-н-			24	-н- VI	63	-н-			24	-н- VI
25	-н-			24	-н- VI	64	-н-			24	-н- VI
26	-н-			24	-н- VI	65	-н-			24	-н- VI
27	-н-			32	-н- VI	66	-н-			24	-н- VI
28	-н-			24	-н- VI	67	-н-			24	-н- VI
29	-н-			24	-н- VI	68	-н-			24	-н- VI
30	-н-			24	-н- VI	69	-н-			24	-н- VI
31	-н-			28	-н- VI	70	-н-			24	-н- VI
32	-н-			24	-н- VI	71	-н-			32	-н- VI
33	-н-			28	-н- VI	72	-н-			24	-н- VI
34	-н-			24	-н- VI	73	-н-			36	-н- VI
35	-н-			24	-н- VI	74	-н-			32	-н- VI
36	-н-			28	-н- VI	75	-н-			32	-н- VI
37	-н-			28	-н- VI	76	-н-			24	-н- V
38	-н-			24	-н- VI	77	-н-			24	-н- V
39	-н-			28	-н- VI						

НУМЕРАЦІЙНА ВІДОМІСТЬ ДЕРЕВ, призначених для вибіркової санітарної рубки

Житомирська

(Автономна Республіка Крим, область)

ДП "Олевське лісове господарство"

(найменування власника лісів, постійного лісокористувача)

Лісництво Олевське

урочище

квартал № 11

виділ № 25

ділянка №

площа 2,3 га

Порядковий номер дерева	Порода	Ступінь товщини стовбурів, см			Категорія стану дерева, підстава відбору для рубки	Порядковий номер дерева	Порода	Ступінь товщини стовбурів, см			Категорія стану дерева, підстава відбору для рубки
		ділові	напівділові	дров'яні				ділові	напівділові	дров'яні	
1	Буха			24	Верх. корей V						
2	-н-			28	-н- VI						
3	-н-			24	-н- VI						
4	-н-			28	-н- VI						
5	-н-			24	-н- VI						
6	-н-			28	-н- VI						
7	-н-			32	-н- VI						
8	-н-			28	-н- VI						
9	-н-			24	-н- VI						
10	-н-			24	-н- VI						
11	-н-			24	-н- VI						
12	-н-			28	-н- VI						
13	-н-		28		кух нахил > 30° III						
14	-н-			40	Верх. корей V						
15	Бух			24	сухої						

Всього пронумеровано дерев: Пісткуватий дзуб
(кількість словами)

Нумерацію і перелік провели:

С. М. Куч
(посада)

С. М. Куч
(посада)

М. Куч № 2
(посада)

М. Куч № 1
(посада)

13 01 2021 року

М
(підпис)

Григор
(підпис)

Григор
(підпис)

М
(підпис)

Львівко О.С.
(ініціали та прізвище)

Григор Д.П.
(ініціали та прізвище)

Басюк О.П.
(ініціали та прізвище)

Ведмурський С.В.
(ініціали та прізвище)

НУМЕРАЦІЙНА ВІДОМІСТЬ ДЕРЕВ, призначених для вибіркової санітарної рубки

Житомирська

(Автономна Республіка Крим, область)

ДП "Олевське лісове господарство"

(найменування власника лісів, постійного лісокористувача)

Лісництво Олевське

урочище

квартал № 52

виділ № 15

ділянка №

площа 2,8 га

Порядковий номер дерева	Порода	Ступінь товщини стовбурів, см			Категорія стану дерева, підстава відбору для рубки	Порядковий номер дерева	Порода	Ступінь товщини стовбурів, см			Категорія стану дерева, підстава відбору для рубки
		ділові	напівділові	дров'яні				ділові	напівділові	дров'яні	
1	Босх			32	Розривчаста кора V						
2	-		32		Мх, напівдров'я III						
3	-		24		-						
4	-			28	Розривчаста кора V						
5	-			24	-						
6	-			24	-						
7	-			24	-						
8	-			28	-						
9	-			24	-						
10	-			36	-						
11	-			24	-						
12	-			36	-						
13	-			28	-						
14	-			24	-						
15	-			24	-						
16	-			24	-						
17	-			32	-						
18	-			24	-						
19	-			24	-						
20	-			28	-						
21	-			28	-						
22	-			28	-						
23	-		24		- III						
24	-		24		- II						
25	-			24	- V						
26	-			28	-						
27	-			32	-						
28	-			32	-						
29	-			32	-						
30	-			24	-						
31	-			28	-						
32	-			24	-						

площа 1,0 га

A hand-drawn graph on grid paper. The vertical axis is labeled 'Distance' and the horizontal axis is labeled 'Time'. A straight line is drawn starting from the origin (0,0) and extending diagonally upwards to the right, representing a constant positive slope.

Житомирська

(Автономна Республіка Крим, область)

ДП "Олевське лісове господарство"

(найменування власника лісів, постійного лісокористувача)

Лісництво _____ Олевське

урочище _____

квартал № 56

Виділ № 3

ділянка №

площа 1,3 га

Всього пронумеровано дерев: Зв-дшегь ичегь зерел
(кількість словами)

Нумерацію і перелік провели:

Ром. П-го
(посада)

Ст. М. Ніч
(посада)

Ст. М. Ніч
(посада)

М. Ніч 057 №6
(посада)

05 01 2021 року

Ст. М. Ніч
(підпис)

Ст. М. Ніч
(підпис)

Ст. М. Ніч
(підпис)

Ст. М. Ніч
(підпис)

Петрик С. В.
(ініціали та прізвище)

Гриб Л. П.
(ініціали та прізвище)

Ромашук В. В.
(ініціали та прізвище)

Петров С. О.
(ініціали та прізвище)

НУМЕРАЦІЙНА ВІДОМІСТЬ ДЕРЕВ, призначених для вибіркової санітарної рубки

Житомирська

(Автономна Республіка Крим, область)

ДП "Олевське лісове господарство"

(найменування власника лісів, постійного лісокористувача)

Лісництво Олевське

урочище _____

квартал № 61

виділ № 16

ділянка № _____

площа 7.4 га

Порядковий номер дерева	Порода	Ступінь товщини стовбурів, см			Категорія стану дерева, підстава відбору для рубки	Порядковий номер дерева	Порода	Ступінь товщини стовбурів, см			Категорія стану дерева, підстава відбору для рубки
		ділові	напівділові	дров'яні				ділові	напівділові	дров'яні	
1	Дуб			32	Корінь тисолюб	40	Дуб			28	Корінь тисолюб
2	-н-			32	-н-	41	-н-			32	-н-
3	-н-			24	-н-	42	-н-			28	-н-
4	-н-			28	-н-	43	-н-			40	-н-
5	-н-			32	-н-	44	-н-			28	-н-
6	-н-			32	-н-	45	-н-			36	-н-
7	-н-			32	-н-	46	-н-			36	-н-
8	-н-			32	-н-	47	-н-			28	-н-
9	-н-			24	-н-	48	-н-			21	-н-
10	-н-			36	-н-	49	-н-			24	-н-
11	-н-			32	-н-	50	-н-			32	-н-
12	-н-			24	-н-	51	-н-			24	-н-
13	-н-			24	-н-	52	-н-			32	-н-
14	-н-			24	-н-	53	-н-			36	-н-
15	-н-			28	-н-	54	-н-			28	-н-
16	-н-			24	-н-	55	-н-			32	-н-
17	-н-			24	-н-	56	-н-			24	-н-
18	-н-			24	-н-	57	-н-			36	-н-
19	-н-			24	-н-	58	-н-	24			-н-
20	-н-			24	-н-	59	-н-			32	-н-
21	-н-			32	-н-	60	-н-			32	-н-
22	-н-			28	-н-	61	-н-			48	-н-
23	-н-			28	-н-	62	-н-			32	-н-
24	-н-			28	-н-	63	-н-			36	-н-
25	-н-			28	-н-	64	-н-			32	-н-
26	-н-			28	-н-	65	-н-			36	-н-
27	-н-			28	-н-	66	-н-			28	-н-
28	-н-			24	-н-	67	-н-			26	-н-
29	-н-			28	-н-	68	-н-			24	-н-
30	-н-			32	-н-	69	-н-			32	-н-
31	-н-			24	-н-	70	-н-			36	-н-
32	-н-			28	-н-	71	-н-			36	-н-
33	-н-			28	-н-	72	-н-			36	-н-
34	-н-			32	-н-	73	-н-			32	-н-
35	-н-			28	-н-	74	-н-			40	-н-
36	-н-			28	-н-	75	-н-			36	-н-
37	-н-			32	-н-	76	-н-			28	-н-
38	-н-			24	-н-	77	-н-			32	-н-
39	-н-			40	-н-	78	-н-			28	-н-

79	Лави		24	Короті тупогорі V	118	Лави		28	Короті тупогорі V
80	-н-		32	-н-	119	-н-		24	-н-
81	-н-		32	-н-	120	-н-		28	-н-
82	-н-		28	-н-	121	-н-		24	-н-
83	-н-		32	-н-	122	-н-		24	-н-
84	-н-		24	-н-	123	-н-		28	-н-
85	-н-		36	-н-	124	-н-		24	-н-
86	-н-		28	-н-	125	-н-		28	-н-
87	-н-		28	-н-	126	-н-		24	-н-
88	-н-		32	-н-	127	-н-		28	-н-
89	-н-		36	-н-	128	-н-		24	-н-
90	-н-		32	-н-	129	-н-		28	-н-
91	-н-		24	-н-	130	-н-		28	-н-
92	-н-		24	-н-	131	-н-		32	-н-
93	-н-		32	-н-	132	-н-		28	-н-
94	-н-		28	-н-	133	-н-		28	-н-
95	-н-		24	-н-	134	-н-		32	-н-
96	-н-		24	-н-	135	-н-		28	-н-
97	-н-		28	-н-	136	-н-		24	-н-
98	-н-		32	-н-	137	-н-		24	-н-
99	-н-		32	-н-	138	-н-		36	-н-
100	-н-		24	-н-	139	-н-		28	-н-
101	-н-		28	-н-	140	-н-	28		-н-
102	-н-		24	-н-	141	-н-	24		-н-
103	-н-		24	-н-	142	-н-		24	-н-
104	-н-		32	-н-	143	-н-		28	-н-
105	-н-		28	-н-	144	-н-		28	-н-
106	-н-		24	-н-	145	-н-		24	-н-
107	-н-		28	-н-	146	-н-	32		-н-
108	-н-		24	-н-	147	-н-		32	-н-
109	-н-		36	-н-	148	-н-		40	-н-
110	-н-		40	-н-	149	-н-		28	-н-
111	-н-		28	-н-	150	-н-		24	-н-
112	-н-		28	-н-	151	-н-		28	-н-
113	-н-		32	-н-	152	-н-		28	-н-
114	-н-		36	-н-	153	-н-		28	-н-
115	-н-		36	-н-	154	-н-		24	-н-
116	-н-		24	-н-	155	-н-		24	-н-
117	-н-		28	-н-	156	-н-		28	-н-

Всього пронумеровано дерев:

(кількість словами)

Нумерацію і перелік провели:

Ром. Л. Г. (посада)

М. Кіу ОСТ № 7 (посада)

Ст. М. Кіу (посада)

(посада)

(підпис)

(підпис)

(підпис)

(підпис)

Петик С. В. (ініціали та прізвище)

Кравченко І. В. (ініціали та прізвище)

Романчук В. В. (ініціали та прізвище)

(ініціали та прізвище)

28 12 2020 року

НУМЕРАЦІЙНА ВІДОМІСТЬ ДЕРЕВ, призначених для вибіркової санітарної рубки

Житомирська

(Автономна Республіка Крим, область)

ДП "Олевське лісове господарство"

(найменування власника лісів, постійного лісокористувача)

Лісництво Олевське

урочище _____

квартал № 61

виділ № 16

ділянка № _____

площа 7,4 га

Порядковий номер дерева	Порода	Ступінь товщини стовбурів, см			Категорія стану дерева, підстава відбору для рубки	Порядковий номер дерева	Порода	Ступінь товщини стовбурів, см			Категорія стану дерева, підстава відбору для рубки
		ділові	напівділові	дров'яні				ділові	напівділові	дров'яні	
152	Ялина			40	Короїд тинюграф V	196	Ялина			36	Короїд тинюграф V
158	-и		40		-и						
159	-и			28	-и						
160	-и			28	-и						
161	-и			24	-и						
162	-и			28	-и						
163	-и			32	-и						
164	-и			36	-и						
165	-и			24	-и						
166	-и			28	-и						
167	-и			24	-и						
168	-и			36	-и						
169	-и			24	-и						
170	-и			24	-и						
171	-и			24	-и						
172	-и			24	-и						
173	-и			24	-и						
174	-и			24	-и						
175	-и			28	-и						
176	-и			28	-и						
177	-и			28	-и						
178	-и			28	-и						
179	-и			36	-и						
180	-и			36	-и						
181	-и			36	-и						
182	-и			28	-и						
183	-и			36	-и						
184	-и			28	-и						
185	-и			24	-и						
186	-и			32	-и						
187	-и			28	-и						
188	-и			28	-и						
189	-и			28	-и						
190	-и			28	-и						
191	-и			28	-и						
192	-и			28	-и						
193	-и			36	-и						
194	-и			32	-и						
195	-и			32	-и						

Житомирська

(Автономна Республіка Крим, область)

ДП "Олевське лісове господарство"

(найменування власника лісів, постійного лісокористувача)

Лісництво Олевське

урочище

квартал № 66

виділ № 33

ділянка №

площа 2,4 га

A large, stylized blue scribble or signature on a grid background. The scribble starts with a horizontal line at the bottom, curves upwards and to the right, then loops back down and to the left, forming a large, open shape. There are several smaller, overlapping strokes and loops within the main shape, giving it a complex, abstract appearance. The grid lines are light gray and provide a reference for the scale and orientation of the scribble.

(найменування власника лісів, постійного лісокористувача)

урочище

площа 1.5 га

НУМЕРАЦІЙНА ВІДОМІСТЬ ДЕРЕВ, призначених для вибіркової санітарної рубки

Житомирська

(Автономна Республіка Крим, область)

ДП "Олевське лісове господарство"

(найменування власника лісів, постійного лісокористувача)

Лісництво Олевське

урочище

квартал № 74

виділ № 41

ділянка №

площа 0.6 га

Порядковий номер дерева	Порода	Ступінь товщини стовбурів, см			Категорія стану дерева, підстава відбору для рубки	Порядковий номер дерева	Порода	Ступінь товщини стовбурів, см			Категорія стану дерева, підстава відбору для рубки
		ділові	напівділові	дров'яні				ділові	напівділові	дров'яні	
1	Білка			24	Розривчаста корою V						
2	-и			28	-и-						
3	-и			24	-и-						
4	-и			28	-и-						
5	-и			28	-и-						
6	-и			24	-и-						
7	-и			28	-и-						
8	-и			32	-и-						
9	-и			28	-и-						
10	-и			28	-и-						
11	-и			28	-и-						
12	-и			28	-и-						
13	-и			36	-и-						
14	-и			40	-и-						
15	-и			24	-и-						
16	-и			28	-и-						
17	-и		24		-и- IV						
18	-и			24	-и- V						
19	-и		28		Бут на висоту > 20 м						
20	-и			36	Розривчаста корою V						

Додаток 4
до Санітарних правил

НУМЕРАЦІЙНА ВІДОМІСТЬ ДЕРЕВ,
призначених для вибіркової санітарної рубки

ЖИТОМИРСЬКА ОБЛ.

(Автономна Республіка Крим, область)

ДП ОЛЕВСЬКЕ ЛГ

(найменування власника лісів, постійного лісокористувача)

Лісництво Хочинське

квартал № 4

виділ № 24

урочище

ділянка №

площа 3,6 гектарів

Порядковий номер дерева	Порода	Ступінь товщини стовбурів, сантиметрів			Категорія стану дерева, підстава вибору для рубки	Порядковий номер дерева	Порода	Ступінь товщини стовбурів, сантиметрів			Категорія стану дерева, підстава вибору для рубки
		ділові	напівділові	дров'яні				ділові	напівділові	дров'яні	
1	Росиця		24		III мех. пошкод.	33					
2	Росиця		28		II пригнобл.	34					
3	Росиця			24	VI бер. кор.	35					
4	Росиця		28		III сухост.	36					
5	Росиця			32	IV вітрив.	37					
6	Росиця		24		III мех. пошкод.	38					
7	Росиця		32		III бурхлив.	39					
8	Росиця		28		IV сухост.	40					
9	Росиця		24		V сухост.	41					
10	Росиця			32	VI вітрив.	42					
11	Росиця		28		III мех. пошкод.	43					
12	Росиця		28		III мех. пошкод.	44					
13	Росиця		32		III мех. пошкод.	45					
14	Росиця			32	V сухост.	46					
15	Росиця			28	V сухост.	47					
16	Росиця			28	VI вітрив.	48					
17	Росиця			36	VI вітрив.	49					
18	Росиця		24		III мех. пошкод.	50					
19	Росиця			24	V сухост.	51					
20	Росиця		24		IV пригнобл.	52					
21	Росиця			24	V бер. кор.	53					
22	Росиця			24	IV бер. кор.	54					
23	Росиця			28	VI бер. кор.	55					
24	Росиця			24	VI бер. кор.	56					
25	Росиця			24	VI бер. кор.	57					
26	Росиця			28	VI бер. кор.	58					
27	Росиця			24	VI бер. кор.	59					
28	Росиця			24	VI бер. кор.	60					
29	Росиця			24	V бер. кор.	61					
30	Росиця			28	VI бер. кор.	62					
31	Росиця			24	VI бер. кор.	63					
32						64					

Додаток 4
до Санітарних правил

НУМЕРАЦІЙНА ВІДОМІСТЬ ДЕРЕВ,
призначених для вибіркової санітарної рубки

Надмирська

(Автономна Республіка Крим, область)

ФГП Олександрів

(найменування власника лісів, постійного лісокористувача)

Лісництво Хотимівське
квартал № 19 виділ № 3

урочище _____
ділянка № _____ площа 1,5 гектарів

Порядковий номер дерева	Порода	Ступінь товщини стовбурів, сантиметрів			Категорія стану дерева, підстава вибору для рубки	Порядковий номер дерева	Порода	Ступінь товщини стовбурів, сантиметрів			Категорія стану дерева, підстава вибору для рубки
		ділові	напівділові	дров'яні				ділові	напівділові	дров'яні	
1	Сосна	28			III сух.вер.	30	Сосна	28			III Вер.кор.
2	Сосна			28	VI Верх.кор.	31	Сосна	24			III Вер.кор.
3	Сосна			28	VI Верх.кор.	32	Береза			52	VI -гнилий
4	Сосна			28	VI Верх.кор.	33	Береза			40	VI -гнилий
5	Вільха			28	VI Верх.кор.						
6	Сосна			24	IV Верх.кор.						
7	Сосна			32	IV Верх.кор.						
8	Сосна	28			III гнилий						
9	Сосна	32			III гнилий						
10	Сосна	28			III гнилий						
11	Сосна	24			IV сух.вер.						
12	Сосна			36	VI Верх.кор.						
13	Сосна	36			III Верх.кор.						
14	Сосна			32	VI Верх.кор.						
15	Сосна			24	VI Верх.кор.						
16	Сосна			24	V Верх.кор.						
17	Сосна			28	V Верх.кор.						
18	Сосна		24		IV Верх.кор.						
19	Сосна			32	V Верх.кор.						
20	Сосна		32		IV Верх.кор.						
21	Сосна			36	V Верх.кор.						
22	Сосна			32	V Верх.кор.						
23	Сосна			36	V Верх.кор.						
24	Сосна	28			III гнилий						
25	Сосна			44	V Верх.кор.						
26	Сосна			32	V Верх.кор.						
27	Сосна			28	VI Верх.кор.						
28	Сосна			24	VI Верх.кор.						
29	Сосна		24		IV Верх.кор.						

[illegible]

Всього пронумеровано дерев: П'ять три сім дерев
(кількість словами)

Нумерацію і перелік провели:

Нумерацію і перелік провели:

(посада)

_____ кат. n-го.


(посада)

м. п. № 59.

(посада)

м. Мейнбург
(посада)

(посада)

(підпис) 

(підпис)

Василих.

(ГІДЛІС)

J. R. [Signature]

(прізвище)

(ініціали та прізвище)

> Carl H. N.

(ініціали та прізвище)

2. Васьков М. А.

(ініціали та прізвище)

г. Емонтаун 7.11

(ініціали та прізвище)

30 12 2020 року

Додаток 4
до Санітарних правил

НУМЕРАЦІЙНА ВІДОМІСТЬ ДЕРЕВ,
призначених для вибіркової санітарної рубки

Місто Мар'ївка
(Автономна Республіка Крим, область)
ФМ Олександр М.
(найменування власника лісів, постійного лісокористувача)

Лісництво Хосинське урочище _____
квартал № 27 виділ № 1 ділянка № 1 площа 20 гектарів

Порядковий номер дерева	Порода	Ступінь товщини стовбурів, сантиметрів			Категорія стану дерева, підстава вибору для рубки	Порядковий номер дерева	Порода	Ступінь товщини стовбурів, сантиметрів			Категорія стану дерева, підстава вибору для рубки
		ділові	напівділові	дров'яні				ділові	напівділові	дров'яні	
1	Сосна			32	VI Вер. кор	30	Сосна			36	VI Вер. кор
2	Сосна			36	VI Вер. кор	31	Береза			32	V Вітрів.
3	Сосна			24	VI Вер. кор						
4	Сосна			32	VI Вер. кор						
5	Сосна			24	VI Вер. кор						
6	Сосна		кор. 32		VI Вер. кор						
7	Осіка		кор. 36		VI Вер. кор						
8	Сосна			36	VI Вер. кор						
9	Осіка		кор. 32		VI Вер. кор						
10	Осіка		кор. 40		VI Вітрів.						
11	Сосна			32	VI Вер. кор						
12	Сосна			28	VI Вер. кор						
13	Сосна			32	VI Вер. кор						
14	Сосна			36	VI Вер. кор						
15	Сосна			24	VI Вер. кор						
16	Сосна			24	VI Вер. кор						
17	Сосна			24	VI Вер. кор						
18	Сосна			24	VI Вер. кор						
19	Сосна			32	VI Вер. кор						
20	Дуб			24	VI Вер. кор						
21	Сосна			28	VI Вер. кор						
22	Сосна			24	V Вер. кор						
23	Сосна			36	VI Вер. кор						
24	Дуб			28	VI Вер. кор						
25	Сосна			28	VI Вер. кор						
26	Сосна			24	VI Вер. кор						
27	Сосна			24	VI Вер. кор						
28	Сосна			44	VI Вер. кор						
29	Сосна		кор. 32		VI Вер. кор						

[illegible]

Всього пронумеровано дерев: природять одне дерево (31 шт.)
(кількість словами)

Нумерацію і перелік провели:

(посада)

Will. H. W.

(посада)

г. Ису Нср

(посада)

д. № 49 № 60

(посада) 8

(підпис)

(підпис)

(підпис)
Васильсав

(підпис)

Q. 2

(підпис)

(ініціали та прізвище)

Род. Ю. М.

(ініціали та прізвище)

Васильев М.

(ініціали та прізвище)

(ініціали та прізвище)

Смоленський Г.

(ініціали та прізвище)

30 12 2020 року

НУМЕРАЦІЙНА ВІДОМІСТЬ ДЕРЕВ, призначених для вибіркової санітарної рубки

Мелітопольська область

(Автономна Республіка Крим, область)

ФАП Мелітопольський

(найменування власника лісів, постійного лісокористувача)

Лісництво Каміньківське

квартал № 42 виділ № 27

урочище _____

ділянка № _____ площа 9,2 га

Порядковий номер дерева	Порода	Ступінь товщини стовбурів, см			Категорія стану дерева, підстава відбору для рубки
		ділові	напівділові	дров'яні	
1	Сосна			24	V Верх. короїд.
2	-11-			24	-11-
3	-11-	24			III Нахил 30%
4	-11-	24			III Нахил 30%
5	-11-	28			IV без верхнього
6	-11-	24			V Верх. кор.
7	-11-		24		-11-
8	-11-		24		-11-
9	-11-		24		-11-
10	-11-		24		-11-
11	-11-			24	-11-
12	-11-			24	-11-
13	-11-			24	-11-
14	-11-		28		-11-
15	-11-		28		-11-
16	-11-		24		-11-
17	-11-			24	-11-
18	-11-			24	-11-
19	-11-			24	-11-
20	-11-	24			IV Верх. кор.
21	-11-	24			-11-
22	-11-	24			-11-
23	-11-	24			-11-
24	-11-	24			-11-
25	-11-	24			-11-

Порядковий номер дерева	Порода	Ступінь товщини стовбурів, см			Категорія стану дерева, підстава відбору для рубки
		ділові	напівділові	дров'яні	
26	Сосна	24			IV Верх. короїд.
27	-11-		24		-11-
28	-11-		24		-11-
29	-11-		24		-11-
30	-11-	28			-11-
31	-11-		24		-11-
32	-11-		24		-11-
33	-11-		24		-11-
34	-11-	24			-11-
35	-11-	24			-11-
36	-11-	24			-11-
37	-11-		24		-11-
38	-11-		24		-11-
39	-11-			28	-11-
40	-11-		24		-11-
41	-11-	24			-11-
42	-11-	24			-11-
43	-11-		24		-11-
44	-11-	24			-11-
45	-11-		24		-11-
46	-11-	24			-11-
47	-11-	24			-11-
48	-11-	24			-11-
49	-11-	24			-11-
50	-11-	24			-11-

Всього пронумеровано дерев:

Ділянка

(кількість словами)

Нумерацію і перелік провели:

А. А. Сидорова

(посада)

С. М. Сидорова

(посада)

М. Сидорова

(посада)

(посада)

28 грудня 2020 року

[Підпис]

(підпис)

(підпис)

(підпис)

(підпис)

Г. А. Сидорова

(ініціали та прізвище)

О. П. Сидорова

(ініціали та прізвище)

Р. М. Буряк

(ініціали та прізвище)

(ініціали та прізвище)

(найменування власника лісів, постійного лісокористувача)

га

(ініціали та прізвище)

НУМЕРАЦІЙНА ВІДОМІСТЬ ДЕРЕВ, призначених для вибіркової санітарної рубки

Миколаївська область
(Автономна Республіка Крим, область)
Ор. Сімферопольський
(найменування власника лісів, постійного лісокористувача)

Лісництво *Кілімекське*
квартал № *42* виділ № *30*

урочище _____ ділянка № _____ площа *5,5* га

Порядковий номер дерева	Порода	Ступінь товщини ствобурів, см			Категорія стану дерева, підстава відбору для рубки
		ділові	напівділові	дров'яні	
1	<i>Белка</i>	24			<i>ІІІ без верхнього</i>
2	<i>-11-</i>		28		<i>ІІІ без верхнього</i>
3	<i>-11-</i>		24		<i>-11-</i>
4	<i>-11-</i>		24		<i>-11-</i>
5	<i>-11-</i>	32			<i>-11-</i>
6	<i>-11-</i>	32			<i>-11-</i>
7	<i>-11-</i>		24		<i>-11-</i>
8	<i>-11-</i>			24	<i>-11-</i>
9	<i>-11-</i>			24	<i>-11-</i>
10	<i>-11-</i>			32	<i>-11-</i>
11	<i>-11-</i>			32	<i>-11-</i>
12	<i>-11-</i>		24		<i>-11-</i>
13	<i>-11-</i>		24		<i>-11-</i>
14	<i>-11-</i>		24		<i>-11-</i>
15	<i>-11-</i>			24	<i>-11-</i>
16	<i>-11-</i>	28			<i>ІІІ без верхнього</i>
17	<i>-11-</i>			24	<i>ІІІ без верхнього</i>
18	<i>-11-</i>			36	<i>-11-</i>
19	<i>-11-</i>			24	<i>-11-</i>
20	<i>-11-</i>			28	<i>-11-</i>
21	<i>-11-</i>	28			<i>-11-</i>
22	<i>-11-</i>	28			<i>-11-</i>
23	<i>-11-</i>		28		<i>-11-</i>
24	<i>-11-</i>		28		<i>-11-</i>
25	<i>-11-</i>	24			<i>-11-</i>

Порядковий номер дерева	Порода	Ступінь товщини ствобурів, см			Категорія стану дерева, підстава відбору для рубки
		ділові	напівділові	дров'яні	
26	<i>Сосна</i>	24			<i>ІІІ без верхнього</i>
26	<i>-11-</i>		24		<i>-11-</i>
27	<i>-11-</i>	28			<i>-11-</i>
28	<i>-11-</i>		28		<i>-11-</i>
28	<i>-11-</i>	24			<i>-11-</i>
30	<i>-11-</i>	24			<i>-11-</i>
31	<i>-11-</i>	24			<i>-11-</i>
32	<i>-11-</i>		28		<i>-11-</i>
33	<i>-11-</i>	24			<i>-11-</i>
34	<i>-11-</i>		24		<i>-11-</i>
35	<i>-11-</i>	28			<i>-11-</i>
36	<i>-11-</i>			24	<i>-11-</i>
37	<i>-11-</i>			28	<i>-11-</i>
38	<i>-11-</i>			32	<i>-11-</i>
39	<i>-11-</i>			24	<i>-11-</i>

Всього пронумеровано дерев: _____

Згідно з ревізійною рубкою
(кількість словами)

Нумерацію і перелік провели:

Іван. Мисаков
(посада)
Ст. М. Миса
(посада)
М. Миса
(посада)

(посада)

[Підпис]
(підпис)
[Підпис]
(підпис)
[Підпис]
(підпис)
Т. А. Друкко
(ініціали та прізвище)
В. П. Руденко
(ініціали та прізвище)
Р. М. Бурік
(ініціали та прізвище)

(ініціали та прізвище)

28 *листопада* 20 *20* року

НУМЕРАЦІЙНА ВІДОМІСТЬ ДЕРЕВ, призначених для вибіркової санітарної рубки

Місто м. Іржавка *область*

(Автономна Республіка Крим, область)

ДР. Олександр *пр.*

(найменування власника лісів, постійного лісокористувача)

Лісництво *Каміньскі*

квартал № *48*

виділ № *37*

урочище

ділянка №

площа *1,9* га

Порядковий номер дерева	Порода	Ступінь товщини ствобурів, см			Категорія стану дерева, підстава відбору для рубки
		ділові	напівділові	дров'яні	
1	<i>Сосна</i>	32			<i>І Верх. корінь</i>
2	<i>-11-</i>	32			<i>-11-</i>
3	<i>-11-</i>	32			<i>-11-</i>
4	<i>-11-</i>	32			<i>-11-</i>
5	<i>-11-</i>	24			<i>-11-</i>
6	<i>-11-</i>	28			<i>-11-</i>
7	<i>-11-</i>	32			<i>-11-</i>
8	<i>-11-</i>	32			<i>-11-</i>
9	<i>-11-</i>			24	<i>-11-</i>
10	<i>-11-</i>			24	<i>-11-</i>
11	<i>-11-</i>			24	<i>-11-</i>
12	<i>-11-</i>		24		<i>-11-</i>
13	<i>-11-</i>			28	<i>-11-</i>
14	<i>-11-</i>			24	<i>-11-</i>
15	<i>-11-</i>			28	<i>-11-</i>
16	<i>-11-</i>	24			<i>II Без верхини</i>
17	<i>-11-</i>	24			<i>І Верх. кор.</i>
18	<i>-11-</i>			32	<i>-11-</i>
19	<i>-11-</i>			32	<i>-11-</i>
20	<i>-11-</i>	36			<i>-11-</i>
21	<i>-11-</i>	28			<i>-11-</i>
22	<i>-11-</i>	28			<i>-11-</i>
23	<i>-11-</i>	28			<i>-11-</i>
24	<i>-11-</i>	40			<i>-11-</i>
25	<i>-11-</i>	28			<i>-11-</i>

Порядковий номер дерева	Порода	Ступінь товщини ствобурів, см			Категорія стану дерева, підстава відбору для рубки
		ділові	напівділові	дров'яні	
26	<i>Сосна</i>	40			<i>І Верх. корінь</i>
27	<i>-11-</i>	32			<i>-11-</i>
28	<i>-11-</i>	32			<i>-11-</i>
29	<i>-11-</i>	32			<i>-11-</i>
30	<i>-11-</i>	36			<i>-11-</i>
31	<i>-11-</i>	32			<i>-11-</i>
32	<i>-11-</i>	36			<i>-11-</i>
33	<i>-11-</i>	24			<i>-11-</i>
34	<i>-11-</i>	28			<i>-11-</i>
35	<i>-11-</i>	32			<i>-11-</i>
36	<i>-11-</i>	32			<i>-11-</i>
37	<i>-11-</i>	24			<i>-11-</i>
38	<i>-11-</i>		32		<i>-11-</i>
39	<i>-11-</i>		36		<i>-11-</i>
40	<i>-11-</i>		28		<i>-11-</i>
41	<i>-11-</i>		36		<i>-11-</i>
42	<i>-11-</i>			28	<i>-11-</i>
43	<i>-11-</i>	24			<i>-11-</i>
44	<i>-11-</i>			36	<i>-11-</i>
45	<i>-11-</i>			36	<i>-11-</i>
46	<i>-11-</i>		32		<i>-11-</i>
47	<i>-11-</i>		44		<i>-11-</i>
48	<i>-11-</i>		36		<i>-11-</i>
49	<i>-11-</i>		36		<i>-11-</i>
50	<i>-11-</i>			24	<i>-11-</i>

Всього пронумеровано дерев:

(кількість словами)

Нумерацію і перелік провели:

Богданівський

(посада)

Ст. м. Іржавка

(посада)

М. Іржавка

(посада)

(посада)

27 *Листопада* 20*20* року

[Підпис]

(підпис)

[Підпис]

(підпис)

(підпис)

Т. А. Дукенко

(ініціали та прізвище)

І. І. Сидоренко

(ініціали та прізвище)

В. А. Пудкович

(ініціали та прізвище)

(ініціали та прізвище)

Митинская область

ФП «Агевське» п/г

Лісництво

квартал №

виділ №

урочище

ділянка №

площа

га

[illegible]

Перевод

Perceps

(кількість словами)

Бол. искуство

(посада)

См. м. н'су
(посада)

(посада)

м. м. су
(посада)

(посада)

(посада)

(підпис)

(підпис)

(підпис)

(підпис

(підпис)

(підпис

(підпис

Г. Н. Луенко

(ініціали та прізвище)

1.1. Стерни

(ініціали та прізвище)

Р. А. Прушин

(ініціали та прізвище)

(ініціали та прізвище)

17 листопада 20 20 року

(Автономна Республіка Крим, область)

ліска Крим, область)
Місцеве господарство
(в. постійного лісокористувача)

(найменування власника лісів, постійного лісокористувача)

Копиленские

50

виділ №

30

урочище

ділянка №

площа 0,8

га

[illegible]

Амкардуть дерев (кількість словами)

(кількість словами)

Нумерацію і перелік
Дод. 16-го

(посада)

Ст. и. лесу

(посада)

А. (поса
еду

(посада)

(посада)

14 сентября 2020 року

(підпис)

(підпис)

(підпис)

(підпис)

T. A. Lyenko

(ініціали та прізвище)

І.І. Стурнік

(ініціали та прізвище)

(ініціали та прізвище)
В. А. Пуркин

(ініціали та прізвище)

(ініціали та прізвище)

НУМЕРАЦІЙНА ВІДОМІСТЬ ДЕРЕВ, призначених для вибіркової санітарної рубки

Мітшинська О.С.
(Автономна Республіка Крим, область)
ДП "Степове 1/2"
(найменування власника лісів, постійного лісокористувача)

Лісництво Кашинське
квартал № 65 виділ № 3

урочище _____
ділянка № _____ площа 4,1 га

Порядковий номер дерева	Порода	Ступінь товщини стовбурів, см			Категорія стану дерева, підстава відбору для рубки
		ділові	напівділові	дров'яні	
1	Сосна	24			II Мох. нащок
2	-ч-	24			-ч-
3	-ч-	24			-ч-
4	-ч-	28			III без верхівки
5	-ч-		28		-ч-
6	-ч-			32	I Верх. бр. короїд
7	-ч-		24		-ч-
8	-ч-	28			III Рок.
9	-ч-	32			III Мох. нащок
10	-ч-	28			II Кичил. 30%
11	-ч-	28			III Кичил. 30%
12	-ч-		32		I Верх. короїд
13	-ч-			40	-ч-
14	-ч-			36	-ч-
15	-ч-		28		-ч-
16	-ч-		28		-ч-
17	-ч-		28		-ч-
18	-ч-		32		-ч-
19	-ч-		24		-ч-
20	-ч-		24		-ч-
21	-ч-	28			-ч-
22	-ч-	24			-ч-
23	-ч-		24		-ч-
24	-ч-	28			-ч-
25	-ч-	32			-ч-

Порядковий номер дерева	Порода	Ступінь товщини стовбурів, см			Категорія стану дерева, підстава відбору для рубки
		ділові	напівділові	дров'яні	
26	Сосна	36			III Кичил. 30%
27	-ч-		24		I Верх. короїд
28	-ч-		32		-ч-
29	-ч-		24		-ч-
30	-ч-		28		-ч-
31	-ч-	36			-ч-
32	-ч-			40	-ч-
33	-ч-		32		IV Верх. кор.
34	-ч-		32		-ч-
35	-ч-	32			-ч-
36	-ч-	32			-ч-
37	-ч-	28			-ч-
38	-ч-	28			-ч-
39	-ч-	28			-ч-
40	-ч-	28			-ч-
41	-ч-	28			III без верх
42	-ч-		24		I Верх. короїд
43	-ч-		24		-ч-
44	-ч-		24		-ч-
45	-ч-			24	-ч-
46	-ч-		28		-ч-
47	-ч-		24		-ч-
48	-ч-		36		-ч-
49	-ч-		32		-ч-
50	-ч-	36			II Мох. нащок

Всього пронумеровано дерев: _____

(кількість словами)

Нумерацію і перелік провели:

А.С. Мискиного
(посада)
С.М. М. Миску
(посада)
М. Миску
(посада)

(посада)

[Підпис]
(підпис)
[Підпис]
(підпис)
[Підпис]
(підпис)

(підпис)

Микола Т. А.
(ініціали та прізвище)
Степанів І. І.
(ініціали та прізвище)
Водичок М. М.
(ініціали та прізвище)

(ініціали та прізвище)

18 грудня 20 10 року

Гуровнін

НУМЕРАЦІЙНА ВІДОМІСТЬ ДЕРЕВ,
призначених для вибіркової санітарної рубки

Містомирський обласний

(Автономна Республіка Крим, область)

ДП "Олександрівське лісництво"

(найменування власника лісів, постійного лісокористувача)

Лісництво Олександрівське

квартал № 65 виділ № 3

урочище _____

ділянка № _____ площа 4,1 га

Порядковий номер дерева	Порода	Ступінь товщини стовбурів, см			Категорія стану дерева, підстава відбору для рубки
		ділові	напівділові	дров'яні	
51	Білка			28	І Верх. корінь
52	-/-			32	-/-
53	-/-			44	-/-
54	-/-	32			ІІ Мех. пошкоджений
55	-/-	24			І Верх. корінь
56	-/-		28		-/-
57	-/-		28		-/-
58	-/-		28		-/-
59	-/-		24		-/-
60	-/-		28		-/-
61	-/-	32			-/-
62	-/-			24	-/-
63	-/-			28	-/-
64	-/-		36		-/-
65	-/-		24		-/-
66	-/-	36			-/-
67	-/-	28			-/-
68	-/-			24	-/-
69	-/-	28			-/-
70	-/-		28		-/-
71	-/-		28		-/-
72	-/-		28		-/-
73	-/-	28			-/-
74	-/-		32		-/-
75	-/-	24			-/-

Порядковий номер дерева	Порода	Ступінь товщини стовбурів, см			Категорія стану дерева, підстава відбору для рубки
		ділові	напівділові	дров'яні	
76	Білка	32			І Верх. корінь
77	-/-	36			-/-
78	-/-		32		-/-
79	-/-	24			-/-
80	-/-	32			-/-
81	-/-	24			-/-
82	-/-	32			-/-
83	-/-		36		-/-
84	-/-	24			-/-

Всього пронумеровано дерев: _____

Всіх проведено 2014
(кількість словами)

Нумерацію і перелік провели:

Бон. М. М. М.
(посада)

С. М. М.
(посада)

М. М. М.
(посада)

_____ (посада)

[Signature]
(підпис)

_____ (підпис)

[Signature]
(підпис)

_____ (підпис)

Т. А. Луценко
(ініціали та прізвище)

І. І. Старик
(ініціали та прізвище)

М. М. Козіков
(ініціали та прізвище)

_____ (ініціали та прізвище)

18 листопада 20 10 року