

# НУМЕРАЦІЙНА ВІДОМІСТЬ ДЕРЕВ, призначених для вибіркової санітарної рубки

Житомирська область  
(Автономна Республіка Крим, область)

ДП «Овруцьке СЛГ»

(найменування власника лісів, постійного лісокористувача)

Лісництво Жульєнське

урочище \_\_\_\_\_

квартал № 21 виділ № 7

ділянка № \_\_\_\_\_ площа 2,9 га

Порядковий номер дерева	Порода	Ступінь, товщини стовбурів, см			Категорія стану дерева, підстава відбору для рубки
		ділові	напівділові	дров'яні	
53	G	28			IV - II
54	G	28			IV - II
55	G	32			IV - II
56	G		40		V - II
57	G		40		V - II
58	G	24			IV - II
59	G		32		V - II
60	G		36		V - II
61	G	28			IV - II
62	G	40			IV - II
63	G	36			IV - II
64	G	44			IV - II
65	G		40		V - II
66	G		36		V - II
67	G	32			IV - II
68	G	40			IV - II
69	G		48		V - II
70	G		24		V - II
71	G		36		V - II
72	G	36			IV - II
73	G	32			IV - II
74	G		60		V - II
75	G		36		V - II
76	G	28			IV - II
77	G	28			IV - II
78	G	36			IV - II

Порядковий номер дерева	Порода	Ступінь, товщини стовбурів, см			Категорія стану дерева, підстава відбору для рубки
		ділові	напівділові	дров'яні	
79	G		32		V - II
80	G		24		V - II
81	G		56		V - II
82	G	40			IV - II
83	G	56			IV - II
84	G		36		V - II
85	G		40		V - II
86	G		48		V - II
87	G		56		V - II
88	G	40			IV - II
89	G	52			IV - II
90	G		36		V - II
91	G	52			IV - II
92	G	56			IV - II
93	G	28			IV - II
94	G		40		V - II
95	G		24		V - II
96	G	28			IV - II
97	G	52			IV - II
98	G	40			IV - II
99	G		48		V - II
100	G		44		V - II
101	G	28			IV - II
102	G	32			IV - II
103	G		36		V - II
104	G		36		V - II

Всього пронумеровано дерев: \_\_\_\_\_

Нумерацію і перелік провели:

Гринько М.Г.  
(посада)

Гринько М.Г.  
(посада)

Гринько М.Г.  
(посада)

(кількість словами)

(підпис)

(підпис)

(підпис)

Кашовенко Г.В.

(ініціали та прізвище)

Радик О.А.

(ініціали та прізвище)

Мисинчук В.В.

(ініціали та прізвище)

20 07 2021 року



# НУМЕРАЦІЙНА ВІДОМІСТЬ ДЕРЕВ, призначених для вибіркової санітарної рубки

Житомирська область  
(Автономна Республіка Крим, область)  
ДП «Овруцьке СЛГ»

(найменування власника лісів, постійного лісокористувача)

Лісництво Журбениське

урочище \_\_\_\_\_

квартал № 21 виділ № 7

ділянка № \_\_\_\_\_ площа 29 га

Порядковий номер дерева	Порода	Ступінь, товщини стовбурів, см			Категорія стану дерева, підстава відбору для рубки
		ділові	напівділові	дров'яні	
105	G		32		IV - <u>високий</u>
106	G	32			IV - <u>високий</u>
107	G		32		V - II -
108	G		28		V - II -
109	G	40			IV - II -
110	G	44			IV - II -
111	G		28		V - II -
112	G		32		V - II -
113	G		40		V - II -
114	G		24		V - II -
115	G		24		V - II -
116	G		36		V - II -
117	G	40			IV - II -
118	G	48			IV - II -
119	G	24			IV - II -
120	G		44		V - II -
121	G		44		V - II -
122	G		52		V - II -
123	G		28		V - II -
124	G	28			IV - II -
125	G	44			IV - II -
126	G	24			IV - II -
127	G			28	VI - <u>високий</u>
128	G		32		V - II -
129	G		32		V - II -
130	G	36			IV - II -

Порядковий номер дерева	Порода	Ступінь, товщини стовбурів, см			Категорія стану дерева, підстава відбору для рубки
		ділові	напівділові	дров'яні	
131	G	28			IV - <u>високий</u>
132	G	36			IV - II -
133	G		28		V - <u>високий</u>
134	G		36		V - II -
135	G		44		V - II -
136	G		40		V - II -
137	G	44			IV - II -
138	G	28			IV - II -
139	G	28			IV - II -
140	G		48		V - II -
141	G		32		V - II -
142	G	24			IV - II -
143	G	32			IV - II -
144	G		32		V - II -
145	G		64		V - II -
146	G	28			IV - II -
147	G	28			IV - II -
148	G		40		V - II -
149	G		40		V - II -
150	G		40		V - II -
151	G	36			IV - II -
152	G	64			IV - II -
153	G	32			IV - II -
154	G	32			IV - II -
155	G	52			IV - II -
156	G	32			IV - II -

Всього пронумеровано дерев: \_\_\_\_\_

Нумерацію і перелік провели:

Григорук М.Р.  
(посада)

Григорук М.Р.  
(посада)

Григорук М.Р.  
(посада)

(кількість словами)

(підпис)

(підпис)

(підпис)

(ініціали та прізвище)

(ініціали та прізвище)

(ініціали та прізвище)

10 07 20 21 року



# НУМЕРАЦІЙНА ВІДОМІСТЬ ДЕРЕВ, призначених для вибіркової санітарної рубки

Житомирська область  
(Автономна Республіка Крим, область)

ДП «Овруцьке СЛГ»

(найменування власника лісів, постійного лісокористувача)

Лісництво Журибське

урочище \_\_\_\_\_

квартал № 21 виділ № 7

ділянка № \_\_\_\_\_ площа 2,9 га

Порядковий номер дерева	Порода	Ступінь, товщини стовбурів, см			Категорія стану дерева, підстава відбору для рубки
		ділові	напівділові	дров'яні	
157	G	28			IV - <u>стан кор</u>
158	G	44			IV - <u>н</u>
159	G	32			IV - <u>н</u>
160	G		40		V - <u>стан кор</u>
161	G		40		V - <u>н</u>
162	G		40		V - <u>н</u>
163	G	36			IV - <u>н</u>
164	G	40			IV - <u>н</u>
165	G		44		V - <u>н</u>
166	G	36			IV - <u>н</u>
167	G	32			IV - <u>н</u>
168	G		32		V - <u>н</u>
169	G		40		V - <u>н</u>
170	G		36		V - <u>н</u>
171	G	40			IV - <u>н</u>
172	G	36			IV - <u>н</u>
173	G		32		V - <u>н</u>
174	G		32		V - <u>н</u>
175	G	52			IV - <u>н</u>
176	G		28		V - <u>н</u>
177	G		44		V - <u>н</u>
178	G	40			IV - <u>н</u>
179	G		36		V - <u>н</u>
180	G	28			IV - <u>н</u>
181	G	24			IV - <u>н</u>
182	G		40		V - <u>н</u>

Порядковий номер дерева	Порода	Ступінь, товщини стовбурів, см			Категорія стану дерева, підстава відбору для рубки
		ділові	напівділові	дров'яні	
183	G	32			IV - <u>стан кор</u>
184	G	44			IV - <u>н</u>
185	G	32			IV - <u>н</u>
186	G	36			IV - <u>н</u>
187	G		36		V - <u>н</u>
188	G	32			IV - <u>н</u>
189	G		32		V - <u>н</u>
190	G	36			IV - <u>н</u>
191	G			32	V - <u>стан кор</u>
192	G		40		V - <u>стан кор</u>
193	G	28			IV - <u>н</u>
194	G		36		V - <u>н</u>
195	G		28		V - <u>н</u>
196	G	36			IV - <u>н</u>
197	G	28			IV - <u>н</u>
198	G		32		V - <u>н</u>
199	G		40		V - <u>н</u>
200	G	44			IV - <u>н</u>
201	G		36		V - <u>н</u>
202	G	40			IV - <u>н</u>
203	G		32		V - <u>н</u>
204	G		36		V - <u>н</u>
205	G		36		V - <u>н</u>
206	G	44			IV - <u>н</u>
207	G	36			IV - <u>н</u>
208	G	36			IV - <u>н</u>

Всього пронумеровано дерев: \_\_\_\_\_

(кількість словами)

Нумерацію і перелік провели:

Григорук М.Г.  
(посада)

Григорук М.Г.  
(посада)

Григорук М.Г.  
(посада)

(підпис)

(підпис)

(підпис)

Колосовенко Д.В.  
(ініціали та прізвище)

Колосовенко Д.В.  
(ініціали та прізвище)

Колосовенко Д.В.  
(ініціали та прізвище)

20 07 2021 року



# НУМЕРАЦІЙНА ВІДОМІСТЬ ДЕРЕВ, призначених для вибіркової санітарної рубки

Житомирська область  
(Автономна Республіка Крим, область)  
ДП «Овруцьке СЛГ»

(найменування власника лісів, постійного лісокористувача)

Лісництво Журбівське

урочище \_\_\_\_\_

квартал № 21 виділ № 7

ділянка № \_\_\_\_\_ площа 2,9 га

Порядковий номер дерева	Порода	Ступінь, товщини ствобурів, см			Категорія стану дерева, підстава відбору для рубки
		ділові	напівділові	дров'яні	
209	G	36			IV - <u>станок</u>
210	G		44		V - <u>станок</u>
211	G		32		V - <u>станок</u>
212	G	36			IV - <u>станок</u>
213	G	36			IV - <u>станок</u>
214	G		48		V - <u>станок</u>
215	G		36		V - <u>станок</u>
216	G	36			IV - <u>станок</u>
217	G	28			IV - <u>станок</u>
218	G		36		V - <u>станок</u>
219	G		40		V - <u>станок</u>
220	G	24			IV - <u>станок</u>
221	G	44			IV - <u>станок</u>
222	G		36		IV - <u>станок</u>
223	G		36		IV - <u>станок</u>
224	G			32	VI - <u>станок</u>
225	G		40		V - <u>станок</u>
226	G		36		V - <u>станок</u>
227	G		32		V - <u>станок</u>
228	G			24	VI - <u>станок</u>
229	G		36		V - <u>станок</u>
230	G		32		V - <u>станок</u>
231	G	40			IV - <u>станок</u>
232	G	32			IV - <u>станок</u>
233	G	32			IV - <u>станок</u>
234	G	28			IV - <u>станок</u>

Порядковий номер дерева	Порода	Ступінь, товщини ствобурів, см			Категорія стану дерева, підстава відбору для рубки
		ділові	напівділові	дров'яні	
235		32			V - <u>станок</u>
236			32		V - <u>станок</u>
237		28			V - <u>станок</u>
238		32			V - <u>станок</u>
239			28		IV - <u>станок</u>
240		40			IV - <u>станок</u>
241			28		IV - <u>станок</u>
242		40			IV - <u>станок</u>
243			28		IV - <u>станок</u>
244		24			V - <u>станок</u>
245		28			V - <u>станок</u>
246		40			V - <u>станок</u>
247			36		V - <u>станок</u>
248		48			V - <u>станок</u>
249			24		V - <u>станок</u>
250		28			V - <u>станок</u>
251				24	V - <u>станок</u>
252			24		V - <u>станок</u>
253		32			IV - <u>станок</u>
254			32		IV - <u>станок</u>
255			52		VI - <u>станок</u>
256		28			VI - <u>станок</u>
257			24		V - <u>станок</u>
258			28		V - <u>станок</u>
259		40			IV - <u>станок</u>
260		32			IV - <u>станок</u>

Всього пронумеровано дерев: \_\_\_\_\_

(кількість словами)

Нумерацію і перелік провели:

інженер МЗ  
(посада)

інженер МЗ  
(посада)

інженер МЗ  
(посада)

Зайченко  
(підпис)

Зайченко  
(підпис)

Зайченко  
(підпис)

Кашовенко Ю.В.  
(ініціали та прізвище)

Войчук С.А.  
(ініціали та прізвище)

Мешаук Д.В.  
(ініціали та прізвище)

20 02 20 21 року



20 02 2021 року



# НУМЕРАЦІЙНА ВІДОМІСТЬ ДЕРЕВ, призначених для вибіркової санітарної рубки

Житомирська область  
(Автономна Республіка Крим, область)

ДП «Овруцьке СЛГ»

(найменування власника лісів, постійного лісокористувача)

Лісництво Ситовецьке

урочище \_\_\_\_\_

квартал № 6 виділ № 6

ділянка № \_\_\_\_\_ площа 28 га

Порядковий номер дерева	Порода	Ступінь, товщини стовбурів, см			Категорія стану дерева, підстава відбору для рубки
		ділові	напівділові	дров'яні	
1	С	36			IV Кривий
2	С	40			IV - " -
3	С		36		V хвороба
4	С		36		V - " -
5	С	40			IV Кривий
6	С	32			IV - " -
7	С	32			IV - " -
8	С		36		V хвороба
9	С		36		V - " -
10	С	28			IV Кривий
11	С	32			IV - " -
12	С	24			IV - " -
13	С		32		V хвороба
14	С		36		V - " -
15	С	36			IV Кривий
16	С		32		V хвороба
17	С	32			IV Кривий
18	С	32			IV - " -
19	С	40			IV - " -
20	С		40		V хвороба
21	С	32			IV - " -
22	С		24		V - " -
23	С	32			IV - " -
24	С			24	VI - " -
25	С		36		V - " -
26	С			24	IV - " -

Порядковий номер дерева	Порода	Ступінь, товщини стовбурів, см			Категорія стану дерева, підстава відбору для рубки
		ділові	напівділові	дров'яні	
27	С			24	IV хвороба
28	С		36		V хвороба
29	С			32	VI хвороба
30	С			28	VI хвороба
31	С	40			IV хвороба
32	С	32			IV Кривий
33	С			40	VI хвороба
34	С			40	VI хвороба
35	С		40		V хвороба
36	С		48		V хвороба
37	С	24			IV Кривий
38	С	36			IV Кривий
39	С			24	VI хвороба
40	С		40		V хвороба
41	С		40		V - " -
42	С	28			IV - " -
43	С	32			IV - " -
44	С		32		V - " -
45	С			24	VI - " -
46	С			24	VI - " -
47	С	36			IV - " -
48	С			32	VI - " -
49	С			28	VI - " -
50	С	36			IV - " -
51	С			24	VI - " -
52	С	36			IV - " -

Всього пронумеровано дерев: \_\_\_\_\_

Нумерацію і перелік провели:

(посада) інженер 112

(посада) інженер 112

(посада) інженер 112

(кількість словами)

(підпис)

(підпис)

(підпис)

(ініціали та прізвище)

(ініціали та прізвище)

(ініціали та прізвище)

15 07 20 21 року



# НУМЕРАЦІЙНА ВІДОМІСТЬ ДЕРЕВ, призначених для вибіркової санітарної рубки

Житомирська область  
(Автономна Республіка Крим, область)  
ДП «Овруцьке СЛГ»

Лісництво Ситовечеське (найменування власника лісів, постійного лісокористувача)  
урочище \_\_\_\_\_

квартал № 6 виділ № 6

ділянка № \_\_\_\_\_ площа 2,8 га

Порядковий номер дерева	Порода	Ступінь, товщини стовбурів, см			Категорія стану дерева, підстава відбору для рубки
		ділові	напівділові	дров'яні	
53	G			24	VI - 12
54	G			28	VI - 12
55	G			32	VI - 12
56	G	40			W - 12
57	G			32	VI - 12
58	G	36			IV - 12
59	G		36		V - 12
60	G		36		V - 12
61	G	40			IV - 12
62	G	32			W - 12
63	G	36			IV - 12
64	G			40	VI - 12
65	G	32			IV - 12
66	G	32			IV - 12
67	G		44		W - 12
68	G		28		V - 12
69	G		28		V - 12
70	G	36			IV - 12
71	G			32	VI - 12
72	G	36			IV - 12
73	G	32			IV - 12
74	G		32		V - 12
75	G			32	VI - 12
76	G	36			IV - 12
77	G	36			IV - 12
78	G			28	VI - 12

Порядковий номер дерева	Порода	Ступінь, товщини стовбурів, см			Категорія стану дерева, підстава відбору для рубки
		ділові	напівділові	дров'яні	
89	G	36			W - 12
90	G			24	VI - 12
91	G	44			W - 12
92	G	32			IV - 12
93	G		44		V - 12
94	G	36			IV - 12
95	G		28		V - 12
96	G	40			IV - 12
97	G	40			IV - 12
98	G	36			IV - 12
99	G	36			IV - 12
100	G	40			IV - 12
101	G		48		V - 12
102	G	32			W - 12
103	G		36		V - 12
104	G			24	V - 12
105	G		32		V - 12
106	G		44		V - 12
107	G		36		V - 12
108	G	40			IV - 12
109	G	28			IV - 12
110	G	32			IV - 12
111	G		32		V - 12

Всього пронумеровано дерев: \_\_\_\_\_

Нумерацію і перелік провели:

(посада) інженер А.І.З.

(посада) інженер А.І.З.

(посада) інженер А.І.З.

(кількість словами)

(підпис)

(підпис)

(підпис)

(ініціали та прізвище)

(ініціали та прізвище)

(ініціали та прізвище)

15 07 20 21 року



# НУМЕРАЦІЙНА ВІДОМІСТЬ ДЕРЕВ, призначених для вибіркової санітарної рубки

Житомирська область  
(Автономна Республіка Крим, область)

ДП «Овруцьке СЛГ»

(найменування власника лісів, постійного лісокористувача)

Лісництво Синьківка

урочище \_\_\_\_\_

квартал № 6 виділ № 6

ділянка № \_\_\_\_\_ площа 2,8 га

Порядковий номер дерева	Порода	Ступінь, товщини стовбурів, см			Категорія стану дерева, підстава відбору для рубки
		ділові	напівділові	дров'яні	
105	С	32			III - в
106	С		28		V - -
107	С		36		V - -
108	С		36		V - -
109	С	40			IV - -
110	С		28		V - -
111	С	40			IV - -
112	С	32			IV - -
113	С	40			IV - -
114	С		40		V - -
115	С		36		V - -
116	С		32		V - -
117	С	32			IV - -
118	С	40			IV - -
119	С	36			IV - -
120	С	40			IV - -
121	С		36		V - -
122	С		32		V - -
123	С	32			IV - -
124	С	36			IV - -
125	С	36			IV - -
126	С		32		V - -
127	С		40		V - -
128	С	28			IV - -
129	С	40			V - -
130	С	40			IV - -

Порядковий номер дерева	Порода	Ступінь, товщини стовбурів, см			Категорія стану дерева, підстава відбору для рубки
		ділові	напівділові	дров'яні	
131	С	36			IV - в
132	С	32			IV - -
133	С		36		V - -
134	С		36		V - -
135	С		32		V - -
136	С	52			IV - -
137	С		36		V - -
138	С	36			IV - -
139	С	32			IV - -
140	С		40		V - в
141	С	32			IV - -
142	С	36			IV - -
143	С		28		V - -
144	С	40			IV - -
145	С	36			IV - -
146	С	32			IV - -
147	С		48		V - -
148	С	28			IV - -
149	С	40			IV - -
150	С	36			IV - -
151	С			28	V - -
152	С		28		V - -
153	С	32			IV - -
154	С	32			IV - -
155	С		40		V - -
156	С		40		V - -

Всього пронумеровано дерев: \_\_\_\_\_

Нумерацію і перелік провели:

(посада) Гринько А.І.

(посада) Гринько А.І.

(посада) Гринько А.І.

(кількість словами)

(підпис)

(підпис)

(підпис)

Бадис О.А.  
(ініціали та прізвище)

Гринько А.І.  
(ініціали та прізвище)

Гринько Ю.В.  
(ініціали та прізвище)

15 07 20 21 року



# НУМЕРАЦІЙНА ВІДОМІСТЬ ДЕРЕВ, призначених для вибіркової санітарної рубки

Житомирська область  
(Автономна Республіка Крим, область)  
ДП «Овруцьке СЛГ»

(найменування власника лісів, постійного лісокористувача)

Лісництво Ситовечеве

урочище \_\_\_\_\_

квартал № 6 виділ № 6

ділянка № \_\_\_\_\_ площа 2,8 га

Порядковий номер дерева	Порода	Ступінь, товщини стовбурів, см			Категорія стану дерева, підстава відбору для рубки
		ділові	напівділові	дров'яні	
157	С	44			IV кроносний
158	С			32	IV бої хворі
159	С		32		V хр. рубка
160	С	40			IV рубка
161	С	44			W -
162	С		36		V -
163	С	36			IV -
164	С		32		V хр. рубка
165	С		40		V -
166	С	32			IV рубка
167	С	40			W -
168	С			24	VI бої хворі
169	С	28			IV рубка
170	С	28			W -
171	С	32			IV -
172	С	24			IV -
173	С		40		VI бої хр.
174	С		36		VI бої
175	С		36		VI бої хр.
176	С	28			IV рубка
177	С	32			W рубка
178	С	40			IV -
179	С		32		V рубка
180	С		36		V -
181	С	32			VI бої хворі
182	С	32			W -

Порядковий номер дерева	Порода	Ступінь, товщини стовбурів, см			Категорія стану дерева, підстава відбору для рубки
		ділові	напівділові	дров'яні	
183	С		36		V рубка
184	С	32			IV рубка
185	С	32			IV -
186	С		32		V рубка
187	С	32			IV рубка
188	С	36			IV -
189	С	28			W -
190	С		28		V рубка
191	С		40		V -
192	С	32			W рубка
193	С	28			IV -
194	С		36		V рубка
195	С	44			IV -
196	С	36			W -
197	С	36			W -
198	С		28		V -
199	С		36		V -
200	С	28			IV -
201	С	32			IV -
202	С		36		V -
203	С	28			IV -
204	С	28			IV -
205	С		28		V -
206	С	40			W -
207	С	28			W -
208	С		36		V -

Всього пронумеровано дерев: \_\_\_\_\_

(кількість словами)

Нумерацію і перелік провели:

(посада) інженер 112

(посада) інженер 112

(посада) інженер 112

\_\_\_\_\_ (підпис)  
\_\_\_\_\_ (підпис)  
\_\_\_\_\_ (підпис)

Бабич О. А  
(ініціали та прізвище)

Машинчук Д. В  
(ініціали та прізвище)

Шомовенко Ю. В  
(ініціали та прізвище)

15 07 20 21 року



# НУМЕРАЦІЙНА ВІДОМІСТЬ ДЕРЕВ, призначених для вибіркової санітарної рубки

Житомирська область  
(Автономна Республіка Крим, область)  
ДП «Овруцьке СЛГ»

Лісництво Житомирське (найменування власника лісів, постійного лісокористувача)  
урочище \_\_\_\_\_

квартал № 6 виділ № 6

ділянка № \_\_\_\_\_ площа 2,8 га

Порядковий номер дерева	Порода	Ступінь, товщини стовбурів, см			Категорія стану дерева, підстава відбору для рубки
		ділові	напівділові	дров'яні	
261	С	32			IV прог
262	С	32			IV -
263	С		28		V прог
264	С	40			IV прог
265	С	40			IV -
266	С		28		V -
267	С			24	VI без кр
268	С		28		V -
269	С	28			IV прог
270	С	32			IV прог
271	С	36			IV прог
272	С		36		V -
273	С	36			IV -
274	С		36		V -
275	С		28		V -
276	С	36			IV -
277	С	32			IV -
278	С		36		V -
279	С		36		V -
280	С	36			IV -
281	С	32			IV -
282	С		52		V -
283	С	32			IV -
284	С		28		V -
285	С	44			IV -
286	С		36		V -

Порядковий номер дерева	Порода	Ступінь, товщини стовбурів, см			Категорія стану дерева, підстава відбору для рубки
		ділові	напівділові	дров'яні	
287	С	36			IV прог
288	С	40			IV -
289	С	44			IV -
290	С		40		V прог
291	С	36			IV прог
292	С	32			IV -
293	С		28		V -
294	С	44			IV -
295	С	32			IV -
296	С		40		V -
297	С	36			V -
298	С		28		V -
299	С			40	VI прог
300	С	28			IV -
301	С	28			IV -
302	С			24	VI без кр
303	С	28			IV прог
304	С	36			IV -
305	С		28		V прог
306	С			36	VI -
307	С	24			IV -
308	С	32			IV прог
309	С		32		V прог
310	С			32	VI -
311	С	24			IV -
312	С	28			IV -

Всього пронумеровано дерев: \_\_\_\_\_

Нумерацію і перелік провели:

(посада) інженер 112

(посада) інженер 112

(посада) інженер 112

(кількість словами)

(підпис)

(підпис)

(підпис)

Бадик О.А.

(ініціали та прізвище)

Лисинчук Д.В.

(ініціали та прізвище)

Жошовець Ю.В.

(ініціали та прізвище)

15

07

20 року



# НУМЕРАЦІЙНА ВІДОМІСТЬ ДЕРЕВ, призначених для вибіркової санітарної рубки

Житомирська область  
(Автономна Республіка Крим, область)

ДП «Овруцьке СЛГ»

(найменування власника лісів, постійного лісокористувача)

Лісництво Ситовечівське

урочище \_\_\_\_\_

квартал № 6 виділ № 6

ділянка № \_\_\_\_\_ площа 2,8 га

Порядковий номер дерева	Порода	Ступінь, товщини стовбурів, см			Категорія стану дерева, підстава відбору для рубки
		ділові	напівділові	дров'яні	
209	С	40			IV а мур
210	С		32		V рур
211	С	32			IV а мур
212	С	32			IV -
213	С		36		V -
214	С	40			IV а мур
215	С		32		V -
216	С		36		V рур
217	С	32			IV а мур
218	С	32			IV -
219	С		36		V рур
220	С	28			IV -
221	С	28			IV -
222	С	28			W -
223	С		36		V -
224	С			24	VI -
225	С	36			IV а мур
226	С	32			IV -
227	С		28		V рур
228	С	28			IV -
229	С	28			IV а мур
230	С		32		V рур
231	С		40		V -
232	С	32			IV а мур
233	С	36			IV -
234	С	28			IV -

Порядковий номер дерева	Порода	Ступінь, товщини стовбурів, см			Категорія стану дерева, підстава відбору для рубки
		ділові	напівділові	дров'яні	
235	С		32		V рур
236	С		24		V -
237	С	32			IV а мур
238	С	32			IV -
239	С			24	VI бей рур
240	С		36		V рур
241	С		32		V -
242	С		40		V -
243	С			28	VI бей -
244	С	28			IV а мур
245	С	40			IV -
246	С		32		V рур
247	С			32	VI бей
248	С	32			IV а мур
249	С	28			IV -
250	С	36			IV -
251	С	36			IV -
252	С	28			IV -
253	С	44			IV -
254	С		28		V рур
255	С		36		V -
256	С		36		V -
257	С	36			IV а мур
258	С	32			IV -
259	С		28		V рур
260	С	40			IV -

Всього пронумеровано дерев: \_\_\_\_\_

Нумерацію і перелік провели:

(посада) інженер 112

(посада) інженер 112

(посада) інженер 112

(ніжність словами)

(підпис)

(підпис)

(підпис)

(ініціали та прізвище)

(ініціали та прізвище)

(ініціали та прізвище)

15 07 20 21 року



# НУМЕРАЦІЙНА ВІДОМІСТЬ ДЕРЕВ, призначених для вибіркової санітарної рубки

Житомирська область  
(Автономна Республіка Крим, область)  
ДП «Овруцьке СЛГ»

Лісництво Ситовецьке (найменування власника лісів, постійного лісокористувача)  
урочище \_\_\_\_\_

квартал № 6 виділ № 6 ділянка № \_\_\_\_\_ площа 2,8 га

Порядковий номер дерева	Порода	Ступінь, товщини стовбурів, см			Категорія стану дерева, підстава відбору для рубки
		ділові	напівділові	дров'яні	
261	С	32			IV руб
262	С	32			IV -
263	С		28		V руб
264	С	40			IV руб
265	С	40			IV -
266	С		28		V -
267	С			24	IV руб
268	С		28		V -
269	С	28			IV руб
270	С	32			IV руб
271	С	36			IV руб
272	С		36		V -
273	С	36			IV -
274	С		36		V -
275	С		28		V -
276	С	36			IV -
277	С	32			IV -
278	С		36		V -
279	С		36		V -
280	С	36			IV -
281	С	32			IV -
282	С		52		V -
283	С	32			IV -
284	С		28		V -
285	С	44			IV -
286	С	36			V -

Порядковий номер дерева	Порода	Ступінь, товщини стовбурів, см			Категорія стану дерева, підстава відбору для рубки
		ділові	напівділові	дров'яні	
287	С	36			IV руб
288	С	40			IV -
289	С	44			IV -
290	С		40		V руб
291	С	36			IV руб
292	С	32			IV -
293	С		28		V -
294	С	44			IV -
295	С	32			IV -
296	С		40		V -
297	С	36			V -
298	С		28		V -
299	С			40	V руб
300	С	28			IV -
301	С	28			IV -
302	С			24	VI руб
303	С	28			IV руб
304	С	36			IV -
305	С		28		V руб
306	С			36	VI -
307	С	24			IV -
308	С	32			IV руб
309	С		32		V руб
310	С			32	VI -
311	С	24			IV -
312	С	28			IV -

Всього пронумеровано дерев: \_\_\_\_\_

Нумерацію і перелік провели:

(посада) інженер 112

(посада) інженер 112

(посада) інженер 112

(кількість словами)

(підпис)

(підпис)

(підпис)

(ініціали та прізвище)

(ініціали та прізвище)

(ініціали та прізвище)

15

07

20 21 року



# НУМЕРАЦІЙНА ВІДОМІСТЬ ДЕРЕВ, призначених для вибіркової санітарної рубки

Житомирська область  
(Автономна Республіка Крим, область)  
ДП «Овруцьке СЛГ»

Лісництво Ситовське (найменування власника лісів, постійного лісокористувача)  
урочище \_\_\_\_\_

квартал № 6 виділ № 6

ділянка № \_\_\_\_\_ площа 48 га

Порядковий номер дерева	Порода	Ступінь, товщини стовбурів, см			Категорія стану дерева, підстава відбору для рубки
		ділові	напівділові	дров'яні	
313	С			24	V-6 амр
314	С			36	V -
315	С	36			IV рр
316	С	32			IV -
317	С		28		V амр
318	С	32			IV -
319	С	40			W -
320	С	36			IV -
321	С		40		V -
322	С	32			IV рр
323	С	36			IV -
324	С		28		V рр
325	С	24			IV -
326	С	24			IV -
327	С		32		V -
328	С	24			IV -
329	С	36			IV -
330	С		44		V -
331	С	32			IV -
332	С	36			IV -
333	С		32		V -
334	С		32		V -
335	С		32		V -
336	С	36			IV -
337	С	36			IV -
338	С		28		V -

Порядковий номер дерева	Порода	Ступінь, товщини стовбурів, см			Категорія стану дерева, підстава відбору для рубки
		ділові	напівділові	дров'яні	
339	С			36	V-6, амр
340	С		36		V рр
341	С		32		V -
342	С		36		V -
343	С	36			IV амр
344	С	28			IV -
345	С	32			IV -
346	С		32		V рр
347	С	36			IV амр
348	С	36			IV -
349	С		32		V рр
350	С	32			V амр
351	С		36		V рр
352	С	32			IV амр
353	С		24		V рр
354	С		32		V -
355	С	24			IV амр
356	С	24			IV -
357	С		40		V рр
358	С	28			V амр
359	С		36		V рр
360	С	28			IV амр
361	С	28			IV -
362	С		28		V рр
363	С		36		V -
364	С		36		V -

Всього пронумеровано дерев: \_\_\_\_\_

Нумерацію і перелік провели:

(посада) інженер 112

(посада) інженер 112

(посада) інженер 112

(кількість словами)

(підпис)

(підпис)

(підпис)

(ініціали та прізвище)

(ініціали та прізвище)

(ініціали та прізвище)

15 07 2021 року



Житомирська область  
(Автономна Республіка Крим, область)  
ДП «Овруцьке СЛГ»

Лісництво Китівцевоке

урочище

квартал № 6 виділ № 6

ділянка № \_\_\_\_\_ площа 2,8 га

Порядковий номер дерева	Порода	Ступінь, товщини стовбурів, см			Категорія стану дерева, підстава відбору для рубки
		ділові	напівділові	дров'яні	
365	6	44			IV <i>амп.</i>
366	6	40			IV - " "
367	2				
368					
369					
370					

[illegible]

Мудра нісчаста ніжна дурка  
(кількість словами)

(signature)

(підпис)

(підпис)

(підпис)

Вадим О.А.  
(ініціали та прізвище)

Мисингук Д.В.  
(ініціали та прізвище)

Підпис: Потомкин Ю.В.  
(Ініціали та прізвище)

15

07

20 *21* року



# НУМЕРАЦІЙНА ВІДОМІСТЬ ДЕРЕВ, призначених для вибіркової санітарної рубки

Житомирська область  
(Автономна Республіка Крим, область)  
ДП «Овруцьке СЛГ»

Лісництво Ситовицьке (найменування власника лісів, постійного лісокористувача)  
урочище \_\_\_\_\_

квартал № 7 виділ № 4

ділянка № \_\_\_\_\_ площа 4,5 га

Порядковий номер дерева	Порода	Ступінь, товщини стовбурів, см			Категорія стану дерева, підстава відбору для рубки
		ділові	напівділові	дров'яні	
1	G			40	V се сух
2	G	44			IV хр змуч
3	G			36	V хб. рмх
4	G		32		V -1-
5	G			32	VI бер хб.
6	G	52			IV рмх
7	G			36	VI бер хб.
8	G		24		V -1-
9	G	32			IV змуч
10	G			32	IV -7-
11	G	36			IV -1-
12	G		24		IV -1-
13	G	40			IV -11-
14	G	40			IV -1-
15	G			28	VI бер хб.
16	G	40			IV змуч
17	G			28	IV -11-
18	G		64		V -11-
19	G	36			IV -1-
20	G		52		V -1-
21	G	40			IV -1-
22	G		44		V -1-
23	G		28		V -1-
24	G		24		V -1-
25	G	52			IV -1-
26	G		36		V -1-

Порядковий номер дерева	Порода	Ступінь, товщини стовбурів, см			Категорія стану дерева, підстава відбору для рубки
		ділові	напівділові	дров'яні	
27	G	56			IV змуч
28	G	32			IV -1-
29	G	40			IV -1-
30	G	36			IV -11-
31	G	32			IV -1-
32	G	52			IV -11-
33	G			44	VI -1-
34	G	36			IV -1-
35	G		24		V -1-
36	G	32			IV -11-
37	G		44		IV -1-
38	G		56		IV -11-
39	G		32		IV -11-
40	G	40			IV -1-
41	G	40			IV -11-
42	G	40			IV -11-
43	G	32			IV -11-
44	G	36			IV -11-
45	G	28			IV -1-
46	G	36			IV -1-
47	G	48			IV -1-
48	G		44		IV -1-
49	G		28		IV -11-
50	G		32		IV -11-
51	G		60		IV -11-
52	G	48			IV -11-

Всього пронумеровано дерев: \_\_\_\_\_

Нумерацію і перелік провели:

Григорук М.Г.  
(посада)  
Григорук М.Г.  
(посада)  
Григорук М.Г.  
(посада)

(кількість словами)

(підпис)

(підпис)

(підпис)

Григорук Д.В.  
(ініціали та прізвище)  
Григорук Ю.В.  
(ініціали та прізвище)  
Григорук О.А.  
(ініціали та прізвище)

15 07 2024 року



# НУМЕРАЦІЙНА ВІДОМІСТЬ ДЕРЕВ, призначених для вибіркової санітарної рубки

Житомирська область  
(Автономна Республіка Крим, область)  
ДП «Овруцьке СЛГ»

Лісництво Ситовицьке (найменування власника лісів, постійного лісокористувача)

урочище \_\_\_\_\_

квартал № 7 виділ № 4

ділянка № \_\_\_\_\_ площа 4,5 га

Порядковий номер дерева	Порода	Ступінь, товщини стовбурів, см			Категорія стану дерева, підстава відбору для рубки
		ділові	напівділові	дров'яні	
53	G	40			IV.XB.
54	G	36			IV кр. аму
55	G	40			IV -11-
56	G	68			IV -11-
57	G	28			IV -11-
58	G	56			IV -11-
59	G	32			IV -11-
60	G	40			IV кр. аму
61	G		44		IV -11-
62	G	32			IV -11-
63	G	36			IV -11-
64	G	60			IV -11-
65	G	40			IV -11-
66	G	24			IV -11-
67	G	36			IV -11-
68	G	36			IV -11-
69	G	36			IV -11-
70	G		28		V -11-
71	G	40			IV -11-
72	G	36			IV -11-
73	G	36			IV -11-
74	G		32		IV -11-
75	G	36			IV -11-
76	G		24		IV -11-
77	G		32		IV -11-
78	G			24	IV -11-

Порядковий номер дерева	Порода	Ступінь, товщини стовбурів, см			Категорія стану дерева, підстава відбору для рубки
		ділові	напівділові	дров'яні	
79	G		36		V.XB. муз
80	G		44		V -11-
81	G		36		V -11-
82	G		32		V -11-
83	G		28		V -11-
84	G	40			IV кр. аму
85	G		24		V -11-
86	G		36		IV -11-
87	G			24	IV -11-
88	G		28		V -11-
89	G		28		V.XB. муз
90	G		28		V -11-
91	G		28		V -11-
92	G		36		V -11-
93	G		32		V -11-
94	G		32		V -11-
95	G		28		V -11-
96	G	40			IV -11-
97	G		32		V -11-
98	G	40			IV -11-
99	G		32		V -11-
100	G		32		V -11-
101	G		44		V -11-
102	G		36		V -11-
103	G		32		V -11-
104	G		32		V -11-

Всього пронумеровано дерев: \_\_\_\_\_

Нумерацію і перелік провели:

Гитенер М.  
(посада)

Гитенер М.  
(посада)

Гитенер М.  
(посада)

(кількість словами)

(підпис)

(підпис)

(підпис)

Лисинчук Д. В.  
(ініціали та прізвище)

Комаренко Ю. В.  
(ініціали та прізвище)

Бабич О. А.  
(ініціали та прізвище)

15 07 2021 року



# НУМЕРАЦІЙНА ВІДОМІСТЬ ДЕРЕВ, призначених для вибіркової санітарної рубки

Житомирська область  
(Автономна Республіка Крим, область)  
ДП «Овруцьке СЛГ»

(найменування власника лісів, постійного лісокористувача)

Лісництво Ситовичівське

урочище \_\_\_\_\_

квартал № 7 виділ № 4

ділянка № \_\_\_\_\_ площа 4,5 га

Порядковий номер дерева	Порода	Ступінь, товщини ствобурів, см			Категорія стану дерева, підстава відбору для рубки
		ділові	напівділові	дров'яні	
105	С		32		V х6
106	С	32			IV х6
107	С		28		IV -1-
108	С		28		IV -1-
109	С	48			IV -1-
110	С	40			IV -1-
111	С	40			IV -1-
112	С	32			IV -1-
113	С		36		IV -1-
114	С			24	VI х6 х8
115	С		32		V -1-
116	С		28		V х6
117	С		32		V -1-
118	С		28		V х6
119	С		28		V -1-
120	С		28		V -1-
121	С		28		V -1-
122	С	40			IV -1-
123	С		32		V -1-
124	С		32		V -1-
125	С		28		V -1-
126	С	40			IV -1-
127	С		36		V -1-
128	С	40			IV -1-
129	С	40			IV -1-
130	С		32		V -1-

Порядковий номер дерева	Порода	Ступінь, товщини ствобурів, см			Категорія стану дерева, підстава відбору для рубки
		ділові	напівділові	дров'яні	
131	С		28		IV х6
132	С		32		IV -1-
133	С		44		IV -1-
134	С	40			IV -1-
135	С	40			IV -1-
136	С		28		V -1-
137	С		40		V х6
138	С		28		V -1-
139	С		28		V -1-
140	С	48			IV -1-
141	С		44		V -1-
142	С	40			IV -1-
143	С		40		V -1-
144	С	40			IV -1-
145	С		40		V х6
146	С		52		V х6
147	С		40		V х6
148	С	48			IV х6
149	С	40			IV -1-
150	С		48		V -1-
151	С		32		V -1-
152	С	48			IV -1-
153	С		36		V -1-
154	С		44		V -1-
155	С		32		V -1-
156	С		52		V -1-

Всього пронумеровано дерев: \_\_\_\_\_

(кількість словами)

Нумерацію і перелік провели:

інженер М/2  
(посада)

інженер М/2  
(посада)

інженер М/2  
(посада)

(підпис)

(підпис)

(підпис)

Лисенчук Я.В.  
(ініціали та прізвище)

Копишеник Ю.В.  
(ініціали та прізвище)

Бондар О.А.  
(ініціали та прізвище)

15 07 2021 року



# НУМЕРАЦІЙНА ВІДОМІСТЬ ДЕРЕВ, призначених для вибіркової санітарної рубки

Житомирська область  
(Автономна Республіка Крим, область)

ДП «Овруцьке СЛГ»

Лісництво Ситовецьке (найменування власника лісів, постійного лісокористувача)

урочище \_\_\_\_\_

квартал № 7 виділ № 4

ділянка № \_\_\_\_\_ площа 4,5 га

Порядковий номер дерева	Порода	Ступінь, товщини стовбурів, см			Категорія стану дерева, підстава відбору для рубки
		ділові	напідлові	дров'яні	
157	С	36			IV ащ
158	С	40			IV -1-
159	С	36			IV -1-
160	С	40			IV -1-
161	С	32			IV -1-
162	С		40		IV -1-
163	С	36			IV -1-
164	С		60		IV -1-
165	С	32			IV -1-
166	С		48		IV -1-
167	С		28		IV -1-
168	С		40		VI дсх хс
169	С		52		VI -1-
170	С	36			IV рщ
171	С	40			IV ащ
172	С		48		V -1-
173	С		52		IV -1-
174	С		44		IV -1-
175	С		48		VI рщ
176	С		52		IV дсх хс
177	С		52		V ащ
178	С		56		V -1-
179	С		52		V -1-
180	С		64		V -1-
181	С		60		V рщ
182	С		64		V -1-

Порядковий номер дерева	Порода	Ступінь, товщини стовбурів, см			Категорія стану дерева, підстава відбору для рубки
		ділові	напідлові	дров'яні	
183	С			48	VI дсх хс
184	С		60		V рщ
185	С		60		V -1-
186	С		56		V -1-
187	С		64		V -1-
188	С		44		V -1-
189	С		48		V -1-
190	С		48		V -1-
191	С	40			IV дсх хс
192	С	40			IV -1-
193	С	36			IV -1-
194	С		36		V рщ
195	С		52		V -1-
196	С	40			IV дсх хс
197	С	36			IV -1-
198	С		60		IV -1-
199	С	32			IV -1-
200	С		36		V -1-
201	С		36		V -1-
202	С		36		V рщ
203	С	40			IV -1-
204	С		36		V -1-
205	С		36		V -1-
206	С	32			IV -1-
207	С		48		V -1-
208	С		52		V -1-

Всього пронумеровано дерев: \_\_\_\_\_

(кількість словами)

Нумерацію і перелік провели:

інженер А.Г.  
(посада)

інженер А.Г.  
(посада)

інженер А.Г.  
(посада)

(підпис)

(підпис)

(підпис)

Мешков Р.В.  
(ініціали та прізвище)

Камовенко Ю.В.  
(ініціали та прізвище)

Табачук О.А.  
(ініціали та прізвище)

15 07 20 21 року



# НУМЕРАЦІЙНА ВІДОМІСТЬ ДЕРЕВ, призначених для вибіркової санітарної рубки

Житомирська область  
(Автономна Республіка Крим, область)  
ДП «Овруцьке СЛГ»

Лісництво Ситківська (найменування власника лісів, постійного лісокористувача)  
урочище \_\_\_\_\_

квартал № 7 виділ № 4

ділянка № \_\_\_\_\_ площа 4,5 га

Порядковий номер дерева	Порода	Ступінь, товщини стовбурів, см			Категорія стану дерева, підстава відбору для рубки
		ділові	напівділові	дров'яні	
209	С	36			IV <u>аку</u>
210	С	36			IV - <u>11</u>
211	С	40			IV - <u>11</u>
212	С		40		IV - <u>11</u>
213	С	36			IV - <u>11</u>
214	С		44		IV - <u>11</u>
215	С	32			IV - <u>11</u>
216	С	40			IV - <u>11</u>
217	С	36			IV - <u>11</u>
218	С		40		V <u>руж</u>
219	С	40			IV - <u>11</u>
220	С		44		V - <u>11</u>
221	С		24		V <u>руж</u>
222	С		44		V - <u>11</u>
223	С	36			IV - <u>11</u>
224	С		56		V - <u>11</u>
225	С	32			IV <u>аку</u>
226	С	36			IV - <u>11</u>
227	С	40			IV - <u>11</u>
228	С		52		V - <u>11</u>
229	С	40			IV - <u>11</u>
230	С	32			IV - <u>11</u>
231	С	48			IV - <u>11</u>
232	С			24	V - <u>11</u>
233	С	40			IV - <u>11</u>
234	С	36			IV - <u>11</u>

Порядковий номер дерева	Порода	Ступінь, товщини стовбурів, см			Категорія стану дерева, підстава відбору для рубки
		ділові	напівділові	дров'яні	
235	С	40			IV <u>аку</u>
236	С	40			IV - <u>11</u>
237	С	36			IV - <u>11</u>
238	С		56		V <u>хв аку</u>
239	С	36			IV <u>аку</u>
240	С	36			IV - <u>11</u>
241	С		44		IV - <u>11</u>
242	С	48			IV - <u>11</u>
243	С	36			IV - <u>11</u>
244	С	48			IV - <u>11</u>
245	С	48			IV - <u>11</u>
246	С	44			IV - <u>11</u>
247	С	48			IV - <u>11</u>
248	С	36			IV - <u>11</u>
249	С	32			IV - <u>11</u>
250	С		40		IV - <u>11</u>
251	С	36			IV - <u>11</u>
252	С		36		IV - <u>11</u>
253	С	44			IV - <u>11</u>
254	С	28			IV - <u>11</u>
255	С	44			IV - <u>11</u>
256	С		40		IV - <u>11</u>
257	С	36			IV - <u>11</u>
258	С		24		IV - <u>11</u>
259	С	48			IV - <u>11</u>
260	С	32			IV - <u>11</u>

Всього пронумеровано дерев: \_\_\_\_\_

Нумерацію і перелік провели:

інженер ЛР  
(посада)

інженер ЛР  
(посада)

інженер ЛР  
(посада)

(кількість сторінок)

(підпис)

(підпис)

(підпис)

Мешинський Д.В.  
(ініціали та прізвище)

Косовенко Ю.В.  
(ініціали та прізвище)

Григор'єв О.А.  
(ініціали та прізвище)

15 07 2021 року



# НУМЕРАЦІЙНА ВІДОМІСТЬ ДЕРЕВ, призначених для вибіркової санітарної рубки

Житомирська область  
(Автономна Республіка Крим, область)

ДП «Овруцьке СЛГ»

(найменування власника лісів, постійного лісокористувача)

Лісництво Ситовицке

урочище \_\_\_\_\_

квартал № 7

виділ № 4

ділянка № \_\_\_\_\_ площа 4.5 га

Порядковий номер дерева	Порода	Ступінь, товщини стовбурів, см			Категорія стану дерева, підстава відбору для рубки
		ділові	напівділові	дров'яні	
261	G	32			IV Кр. амур.
262	G	32			IV -1-
263	G	36			IV -1-
264	G		40		IV -11-
265	G	40			IV -11-
266	G		40		IV -11-
267	G	40			IV -11-
268	G	36			IV -11-
269	G		40		IV -11-
270	G	36			IV -11-
271	G	36			IV -11-
272	G	36			IV -11-
273	G	32			IV -11-
274	G	36			IV -11-
275	G	36			IV -11-
276	G	36			IV -11-
277	G	36			IV -11-
278	G		40		IV -11-
279	G		52		IV -11-
280	G		56		IV -11-
281	G	36			IV -11-
282	G	36			IV -11-
283	G	48			IV -11-
284	G	48			IV -11-
285	G	40			IV -11-
286	G	32			IV -11-

Порядковий номер дерева	Порода	Ступінь, товщини стовбурів, см			Категорія стану дерева, підстава відбору для рубки
		ділові	напівділові	дров'яні	
287	G		64		V - Кр. амур.
288	G	48			IV -11-
289	G	40			IV -11-
290	G	48			IV -11-
291	G			24	VI - дров'яні
292	G		28		VI -11-
293	G	32			IV Кр. амур.
294	G		28		IV -11-
295	G	40			IV -11-
296	G		68		IV -11-
297	G	32			IV -11-
298	G	32			IV -11-
299	G	36			IV -11-
300	G	40			IV -11-
301	G	40			IV -11-
302	G	32			IV -11-
303	G	32			IV -11-
304	G		36		IV -11-
305	G		44		IV -11-
306	G		28		IV -11-
307	G	40			IV -11-
308	G	32			IV -11-
309	G	36			IV -11-
310	G	32			IV -11-
311	G	36			IV -11-
313	G	40			IV -11-

Всього пронумеровано дерев: \_\_\_\_\_

Нумерацію і перелік провели:

Григорук М.Г.  
(посада)

Григорук М.Г.  
(посада)

Григорук М.Г.  
(посада)

(кількість словами)

Григорук  
(підпис)

Григорук  
(підпис)

Григорук  
(підпис)

Григорук Р.В.  
(ініціали та прізвище)

Григорук Р.В.  
(ініціали та прізвище)

Григорук О.А.  
(ініціали та прізвище)

15 07 20 24 року







# НУМЕРАЦІЙНА ВІДОМІСТЬ ДЕРЕВ, призначених для вибіркової санітарної рубки

Житомирська область  
(Автономна Республіка Крим, область)

ДП «Овруцьке СЛГ»

(найменування власника лісів, постійного лісокористувача)

Лісництво Ситовське

урочище \_\_\_\_\_

квартал № 7 виділ № 19

ділянка № \_\_\_\_\_ площа 1,2 га

Порядковий номер дерева	Порода	Ступінь, товщини стовбурів, см			Категорія стану дерева, підстава відбору для рубки
		ділові	напівділові	дров'яні	
1	С		32		IV - "криве"
2	С		36		IV - "криве"
3	С	64			IV - "н"
4	С	44			IV - "н"
5	С	40			IV - "н"
6	С		32		IV - "н"
7	С		28		IV - "н"
8	С	40			IV - "н"
9	С	36			IV - "н"
10	С	32			IV - "н"
11	С	36			IV - "н"
12	С	44			IV - "н"
13	С		28		IV - "н"
14	С		40		IV - "н"
15	С		36		IV - "н"
16	С	32			IV - "н"
17	С	40			IV - "н"
18	С	28			IV - "н"
19	С	40			IV - "н"
20	С	32			IV - "н"
21	С		36		IV - "н"
22	С		40		IV - "н"
23	С	56			IV - "н"
24	С	36			IV - "н"
25	С	44			IV - "н"
26	С	32			IV - "н"

Порядковий номер дерева	Порода	Ступінь, товщини стовбурів, см			Категорія стану дерева, підстава відбору для рубки
		ділові	напівділові	дров'яні	
27	С		40		IV - "н"
28	С	28			IV - "н"
29	С		44		IV - "н"
30	С		32		IV - "н"
31	С	36			IV - "н"
32	С	40			IV - "н"
33	С			64	VI - "н"
34	С	36			IV - "н"
35	С	36			IV - "н"
36	С		40		IV - "н"
37	С		40		IV - "н"
38	С		44		IV - "н"
39	С	36			IV - "н"
40	С	40			IV - "н"
41	С		44		IV - "н"
42	С		24		IV - "н"
43	С	32			IV - "н"
44	С	32			IV - "н"
45	С		36		IV - "н"
46	С		36		IV - "н"
47	С	28			IV - "н"
48	С	36			IV - "н"
49	С	36			IV - "н"
50	С	36			IV - "н"
51	С	40			IV - "н"
52	С	40			IV - "н"

Всього пронумеровано дерев: \_\_\_\_\_

(кількість словами)

Нумерацію і перелік провели:

інженер ЛР  
(посада)

інженер ЛР  
(посада)

інженер ЛР  
(посада)

(підпис)

(підпис)

(підпис)

Мисинчук А.В.  
(ініціали та прізвище)

Кашовенко Ю.В.  
(ініціали та прізвище)

Трайчук О.А.  
(ініціали та прізвище)

15 07 20 21 року



# НУМЕРАЦІЙНА ВІДОМІСТЬ ДЕРЕВ, призначених для вибіркової санітарної рубки

Житомирська область  
(Автономна Республіка Крим, область)  
ДП «Овруцьке СЛГ»

Лісництво Ситовецьке (найменування власника лісів, постійного лісокористувача)  
урочище \_\_\_\_\_

квартал № 7 виділ № 19

ділянка № \_\_\_\_\_ площа 1,2 га

Порядковий номер дерева	Порода	Ступінь, товщини стовбурів, см			Категорія стану дерева, підстава відбору для рубки
		ділові	напівділові	дров'яні	
53		36			IV-III-кр
54		32			IV-III-
55		32			IV-III-
56			40		V-III-кр
57		24			IV-III-
58		36			IV-III-
59			28		V-III-
60		28			IV-III-
61		40			IV-III-
62			36		V-III-
63			40		V-III-
64		24			IV-III-
65		36			IV-III-
66		24			IV-III-
67		28			IV-III-
68		40			IV-III-
69			36		V-III-
70			28		V-III-
71		32			IV-III-
72		32			IV-III-
73		24			IV-III-
74		36			IV-III-
75		36			IV-III-
76			36		V-III-
77			36		V-III-
78			24		V-III-

Порядковий номер дерева	Порода	Ступінь, товщини стовбурів, см			Категорія стану дерева, підстава відбору для рубки
		ділові	напівділові	дров'яні	
79	С	24			IV-III-кр
80	С	36			IV-III-
81	С	40			IV-III-
82	С		24		V-III-кр
83	С		32		V-III-
84	С			32	VI-III-кр
85	С	36			IV-III-
86	С	28			IV-III-
87	С	40			IV-III-
88	С		28		V-III-
89	С		32		V-III-
90	С		36		V-III-
91	С	36			IV-III-
92	С		32		V-III-
93	С	28			IV-III-
94	С		28		V-III-
95	С		36		V-III-
96	С		36		V-III-
97	С	24			IV-III-
98	С	36			IV-III-
99	С			32	VI-III-кр
100	С		36		V-III-
101	С		44		V-III-
102	С		24		V-III-
103	С	36			IV-III-
104	С	56			IV-III-

Всього пронумеровано дерев: \_\_\_\_\_

Нумерацію і перелік провели:

Митин Р.В.  
(посада)

Митин Р.В.  
(посада)

Митин Р.В.  
(посада)

(кількість словами)

(підпис)

(підпис)

(підпис)

Митин Р.В.  
(ініціали та прізвище)

Митин Р.В.  
(ініціали та прізвище)

Митин Р.В.  
(ініціали та прізвище)

15 07 20 21 року



# НУМЕРАЦІЙНА ВІДОМІСТЬ ДЕРЕВ, призначених для вибіркової санітарної рубки

Житомирська область  
(Автономна Республіка Крим, область)

ДП «Овруцьке СЛГ»

Лісництво Ситовенське (найменування власника лісів, постійного лісокористувача)

урочище \_\_\_\_\_

квартал № 7 виділ № 19

ділянка № \_\_\_\_\_ площа 1.2 га

Порядковий номер дерева	Порода	Ступінь, товщини стовбурів, см			Категорія стану дерева, підстава відбору для рубки
		ділові	напівділові	дров'яні	
105	С			32	V-III-III
106	С	36			IV-III-III
107	С		28		V-III-III
108	С		32		V-III-III
109	С		32		V-III-III
110	С		36		V-III-III
111	С	28			IV-III-III
112	С	28			IV-III-III
113	С			32	V-III-III
114	С	28			IV-III-III
115	С		28		V-III-III
116	С			28	VI-III-III
117	С	24			IV-III-III
118	С			32	VI-III-III
119	С			28	VI-III-III
120	С			28	VI-III-III
121	С		32		V-III-III
122	С			32	VI-III-III
123	С			28	VI-III-III
124	С		28		V-III-III
125	С	40			IV-III-III
126	С		32		V-III-III
127	С		28		V-III-III
128	С		28		V-III-III
129	С			28	VI-III-III
130	С			32	VI-III-III

Порядковий номер дерева	Порода	Ступінь, товщини стовбурів, см			Категорія стану дерева, підстава відбору для рубки
		ділові	напівділові	дров'яні	
131	С		28		V-III-III

Всього пронумеровано дерев: сто тридцять один  
(кількість словами)

Нумерацію і перелік провели:

Олександр МР  
(посада)

Олександр МР  
(посада)

Олександр МР  
(посада)

(підпис)

(підпис)

(підпис)

Михайчук О.В.  
(ініціали та прізвище)

Камовенко Ю.В.  
(ініціали та прізвище)

Василь С.А.  
(ініціали та прізвище)

15 07 20 21 року



# НУМЕРАЦІЙНА ВІДОМІСТЬ ДЕРЕВ, призначених для вибіркової санітарної рубки

Житомирська область  
(Автономна Республіка Крим, область)  
ДП «Овруцьке СЛГ»

Лісництво Ситовицьке (найменування власника лісів, постійного лісокористувача)  
урочище \_\_\_\_\_

квартал № 7 виділ № 20

ділянка № \_\_\_\_\_ площа 2,6 га

Порядковий номер дерева	Порода	Ступінь, товщини стовбурів, см			Категорія стану дерева, підстава відбору для рубки
		ділові	напіділові	дров'яні	
1	G		40		V x8 м
2	G		28		V -1-
3	G	32			IV кр. ажу
4	G	40			IV -11-
5	G		40		V -11-
6	G	44			IV -1-
7	G	36			IV -1-
8	G		40		V -1-
9	G		48		V -11-
10	G	28			IV -1-
11	G	36			IV -11-
12	G		40		V x8 м
13	G		28		V -11-
14	G	36			IV кр. ажу
15	G	56			IV -11-
16	G	48			IV -11-
17	G		32		IV -11-
18	G	44			IV -11-
19	G	40			IV -11-
20	G	48			IV -11-
21	G	40			IV -1-
22	G	40			IV -11-
23	G	40			IV -11-
24	G	32			IV -11-
25	G	28			IV -11-
26	G	48			IV -11-

Порядковий номер дерева	Порода	Ступінь, товщини стовбурів, см			Категорія стану дерева, підстава відбору для рубки
		ділові	напіділові	дров'яні	
27	G		28		V x6 м
28	G		36		V -1-
29	G	32			IV кр. ажу
30	G	32			IV -1-
31	G	40			IV -11-
32	G	28			IV -11-
33	G	32			IV -11-
34	G	36			IV -11-
35	G	40			IV -11-
36	G	40			IV -11-
37	G		40		V x6 м
38	G		40		V -1-
39	G		48		V -1-
40	G	36			IV кр. ажу
41	G	40			IV кр. ажу
42	G	28			IV -1-
43	G	28			IV -1-
44	G	36			IV -11-
45	G	28			IV -11-
46	G	40			IV -11-
47	G		36		V x8 м
48	G		32		V -11-
49	G		32		V -11-
50	G		32		V -11-
51	G	36			IV -11-
52	G	60			IV -11-

Всього пронумеровано дерев: \_\_\_\_\_

(кількість словами)

Нумерацію і перелік провели:

Гринюк М.Г.  
(посада)

Гринюк М.Г.  
(посада)

Гринюк М.Г.  
(посада)

(підпис)

(підпис)

(підпис)

Мисинчук Р.В.  
(ініціали та прізвище)

Коваленко Ю.В.  
(ініціали та прізвище)

Фабіан О.А.  
(ініціали та прізвище)

15 07 2021 року



# НУМЕРАЦІЙНА ВІДОМІСТЬ ДЕРЕВ, призначених для вибіркової санітарної рубки

Житомирська область  
(Автономна Республіка Крим, область)

ДП «Овруцьке СЛГ»

(найменування власника лісів, постійного лісокористувача)

Лісництво Ситовицьке

урочище \_\_\_\_\_

квартал № 7 виділ № 20

ділянка № \_\_\_\_\_ площа 26 га

Порядковий номер дерева	Порода	Ступінь, товщини стовбурів, см			Категорія стану дерева, підстава відбору для рубки
		ділові	напівділові	дров'яні	
53	С	40			IV кр. аму
54	С	40			IV - " -
55	С	36			IV - " -
56	С	40			IV - " -
57	С	44			IV - " -
58	С	40			IV - " -
59	С	44			IV - " -
60	С		52		V кр. аму
61	С	52			IV - " -
62	С		28		V кр. аму
63	С		40		V - " -
64	С		40		V - " -
65	С	32			IV кр. аму
66	С		36		V - " -
67	С	48			IV - " -
68	С		40		V - " -
69	С		40		V кр. аму
70	С	44			IV кр. аму
71	С	44			IV кр. аму
72	С	44			IV кр. аму
73	С		32		V кр. аму
74	С		36		V - " -
75	С	36			IV кр. аму
76	С	44			IV - " -
77	С	44			IV - " -
78	С		48		V - " -

Порядковий номер дерева	Порода	Ступінь, товщини стовбурів, см			Категорія стану дерева, підстава відбору для рубки
		ділові	напівділові	дров'яні	
79	С	32			IV кр. аму
80	С	40			IV - " -
81	С		32		IV - " -
82	С		44		IV - " -
83	С		36		IV - " -
84	С	40			IV - " -
85	С	36			IV - " -
86	С	40			IV - " -
87	С		40		V - " -
88	С		44		V - " -
89	С	36			IV - " -
90	С	36			IV - " -
91	С	40			IV - " -
92	С	40			IV - " -
93	С		40		IV - " -
94	С		44		IV - " -
95	С		56		IV - " -
96	С	44			IV - " -
97	С	44			IV - " -
98	С	40			IV - " -
99	С	56			IV - " -
100	С		40		IV - " -
101	С		36		IV - " -
102	С	40			IV - " -
103	С		40		IV - " -
104	С	36			IV - " -

Всього пронумеровано дерев: \_\_\_\_\_

Нумерацію і перелік провели:

Григорук М.Г.  
(посада)

Григорук М.Г.  
(посада)

Григорук М.Г.  
(посада)

(кількість словами)

(підпис)

(підпис)

(підпис)

(ініціали та прізвище)

(ініціали та прізвище)

(ініціали та прізвище)

15 07 2021 року



# НУМЕРАЦІЙНА ВІДОМІСТЬ ДЕРЕВ, призначених для вибіркової санітарної рубки

Житомирська область  
(Автономна Республіка Крим, область)

ДП «Овруцьке СЛГ»

(найменування власника лісів, постійного лісокористувача)

Лісництво Ситовицьке

урочище \_\_\_\_\_

квартал № 7 виділ № 20

ділянка № \_\_\_\_\_ площа 26 га

Порядковий номер дерева	Порода	Ступінь, товщини стовбурів, см			Категорія стану дерева, підстава відбору для рубки
		ділові	напівділові	дров'яні	
105	G		32		IV кр. д. н. а.
106	G		40		IV - II -
107	G		32		IV - II -
108	G		44		IV - II -
109	G	40			IV - II -
110	G		40		IV - II -
111	G	48			IV - II -
112	G		40		IV - II -
113	G		40		IV - II -
114	G	40			IV - II -
115	G	36			IV - II -
116	G	32			IV - II -
117	G	36			IV - II -
118	G	44			IV - II -
119	G	40			IV - II -
120	G	36			IV - II -
121	G		40		IV - II -
122	G	36			IV - II -
123	G		40		IV - II -
124	G	36			IV - II -
125	G		44		IV - II -
126	G	36			IV - II -
127	G		44		IV - II -
128	G		44		IV - II -
129	G		40		IV - II -
130	G	36			IV - II -

Порядковий номер дерева	Порода	Ступінь, товщини стовбурів, см			Категорія стану дерева, підстава відбору для рубки
		ділові	напівділові	дров'яні	
131	G		44		IV кр. д. н. а.
132	G	28			IV - II -
133	G	44			IV - II -
134	G		48		IV - II -
135	G	52			IV - II -
136	G	44			IV - II -
137	G		40		IV - II -
138	G	52			IV - II -
139	G	44			IV - II -
140	G	36			IV - II -
141	G		40		IV - II -
142	G		40		IV кр. д. н. а.
143	G		32		IV - II -
144	G	36			IV - II -
145	G	44			IV - II -
146	G	32			IV - II -
147	G		44		VI Sex 16
148	G		40		VI - II -
149	G	36			IV - II -
150	G	36			IV кр. д. н. а.
151	G	40			IV - II -
152	G		36		IV - II -
153	G	52			IV - II -
154	G	32			IV - II -
155	G	48			IV - II -
156	G		28		IV - II -

Всього пронумеровано дерев: \_\_\_\_\_

Нумерацію і перелік провели:

Григорук М.Г.  
(посада)

Григорук М.Г.  
(посада)

Григорук М.Г.  
(посада)

(кількість словами)

(підпис)

(підпис)

(підпис)

Лисинчук Р.В.  
(ініціали та прізвище)

Комисаренко Ю.В.  
(ініціали та прізвище)

Бабіт О.А.  
(ініціали та прізвище)

15

07

20 21 року



# НУМЕРАЦІЙНА ВІДОМІСТЬ ДЕРЕВ, призначених для вибіркової санітарної рубки

Житомирська область  
(Автономна Республіка Крим, область)  
ДП «Овруцьке СЛГ»

Лісництво Синьовецьке (найменування власника лісів, постійного лісокористувача)  
урочище \_\_\_\_\_

квартал № 7 виділ № 20

ділянка № \_\_\_\_\_ площа 2,6 га

Порядковий номер дерева	Порода	Ступінь, товщини стовбурів, см			Категорія стану дерева, підстава відбору для рубки
		ділові	напівділові	дров'яні	
157	С	28			IV кр. 2м
158	С	44			IV -11-
159	С		24		V х6 м
160	С	44			IV кр. 2м
161	С	40			IV -11-
162	С		44		V -11-
163	С		28		V -11-
164	С	40			IV -11-
165	С	32			IV -11-
166	С		44		V -11-
167	С	52			IV кр. 2м
168	С	40			IV -11-
169	С		40		IV -11-
170	С	52			IV -11-
171	С		40		IV -11-
172	С	52			IV -11-
173	С	52			IV -11-
174	С		40		IV -11-
175	С	40			IV -11-
176	С	36			IV -11-
177	С	40			IV -11-
178	С		44		IV -11-
179	С	36			IV -11-
180	С	48			IV -11-
181	С		36		IV -11-
182	С	44			IV -11-

Порядковий номер дерева	Порода	Ступінь, товщини стовбурів, см			Категорія стану дерева, підстава відбору для рубки
		ділові	напівділові	дров'яні	
183	С	36			IV кр. 2м
184	С	44			IV -11-
185	С		36		V х6 м
186	С	32			IV -11-
187	С		44		IV -11-
188	С			40	VI -11-
189	С		44		V -11-
190	С	40			IV -11-
191	С	40			IV -11-
192	С		40		V -11-
193	С	56			IV -11-
194	С	44			IV -11-
195	С	32			IV -11-
196	С		40		IV -11-
197	С		40		IV -11-
198	С	52			IV -11-
199	С	44			IV -11-
200	С		28		V -11-
201	С	32			IV -11-
202	С	28			IV -11-
203	С	40			IV -11-
204	С		48		IV -11-
205	С	36			IV -11-
206	С	36			IV -11-
207	С		28		V -11-
208	С	36			IV -11-

Всього пронумеровано дерев: \_\_\_\_\_

(нілъякість словами)

Нумерацію і перелік провели:

Григорук М.Г.  
(посада)

Григорук М.Г.  
(посада)

Григорук М.Г.  
(посада)

(підпис)

(підпис)

(підпис)

Мешингук А.В.  
(ініціали та прізвище)

Кашовенко Ю.В.  
(ініціали та прізвище)

Бондар О.А.  
(ініціали та прізвище)

15

07

20 21 року



Розрід II

# НУМЕРАЦІЙНА ВІДОМІСТЬ ДЕРЕВ, призначених для вибіркової санітарної рубки

Житомирська область  
(Автономна Республіка Крим, область)

ДП «Овруцьке СЛГ»

(найменування власника лісів, постійного лісокористувача)

Лісництво Ситовицьке

урочище \_\_\_\_\_

квартал № 41

виділ № 41

ділянка № 3

площа 4,5 га

Порядковий номер дерева	Порода	Ступінь, товщини стовбурів, см			Категорія стану дерева, підстава відбору для рубки
		ділові	напівділові	дров'яні	
1	С	40			IV - III
2	С	24			IV - II
3	С		32		V - III
4	С		28		V - II
5	С	28			IV - V
6	С	24			IV - V
7	С	36			IV - V
8	С	24			IV - II
9	С	36			IV - II
10	С		28		V - II
11	С		28		V - II
12	С		32		V - II
13	С		32		V - I
14	С		36		V - II
15	С	28			IV - V
16	С		28		V - II
17	С		36		V - II
18	С		40		V - II
19	С		36		V - II
20	С		44		V - II
21	С		32		V - V
22	С		36		V - II
23	С		32		V - V
24	С		40		V - II
25	С		44		V - II
26	С		28		V - II

Порядковий номер дерева	Порода	Ступінь, товщини стовбурів, см			Категорія стану дерева, підстава відбору для рубки
		ділові	напівділові	дров'яні	
27	С		32	V	V - III
28	С		36		V - V
29	С		32		V - II
30	С		32		V - II
31	С		32		V - II
32	С		40		V - II
33	С		36		V - II
34	С		24		V - II
35	С		28		V - II
36	С		36		V - II
37	С		28		V - II
38	С		24		V - II
39	С		32		V - II
40	С		36		V - II
41	С		36		V - II
42	С		36		V - II
43	С		28		V - II
44	С		40		V - II
45	С		28		V - II
46	С		32		V - V
47	С		44		V - V
48	С		36		V - V
49	С		44		V - V
50	С		36		V - V
51	С		28		V - V
52	С		28		V - II

Всього пронумеровано дерев: \_\_\_\_\_

(кількість словами)

Нумерацію і перелік провели:

інженер М.Г.  
(посада)

інженер М.Г.  
(посада)

інженер М.Г.  
(посада)

(підпис)

(підпис)

(підпис)

Якович А. В.  
(Ініціали та прізвище)

Житовенко Ю. В.  
(Ініціали та прізвище)

Водар О. А.  
(Ініціали та прізвище)

15 07 20 21 року



# НУМЕРАЦІЙНА ВІДОМІСТЬ ДЕРЕВ, призначених для вибіркової санітарної рубки

Житомирська область  
(Автономна Республіка Крим, область)

ДП «Овруцьке СЛГ»

(найменування власника лісів, постійного лісокористувача)

Лісництво Ситовцеве

урочище \_\_\_\_\_

квартал № 41

виділ № 41

ділянка № 3

площа 4,5 га

Порядковий номер дерева	Порода	Ступінь, товщини стовбурів, см			Категорія стану дерева, підстава відбору для рубки
		ділові	напіділові	дров'яні	
53	Ор		28✓		К-Хал пуро
54	Ор		28✓		К-11-
55	Ор		32✓		К-11-
56	Ор		36✓		К-11-
57	Ор		36✓		К-11-
58	Ор		36✓		К-11-
59	Ор		32✓		К-11-
60	Ор		36✓		К-11-
61	Ор		40✓		К-11-
62	Ор		28✓		К-11-
63	Ор		32✓		К-11-
64	Ор		28✓		К-11-
65	Ор		36✓		К-11-
66	Ор		40✓		К-11-
67	Ор		36✓		К-11-
68	Ор		32✓		К-11-
69	Ор	32			К-11-
70	Ор	40			К-11-
71	Ор	40			К-11-
72	Ор	40			К-11-
73	Ор	40			К-11-
74	Ор		36✓		К-11-
75	Ор		36✓		К-11-
76	Ор		40✓		К-11-
77	Ор		32✓		К-11-
78	Ор		32✓		К-11-

Порядковий номер дерева	Порода	Ступінь, товщини стовбурів, см			Категорія стану дерева, підстава відбору для рубки
		ділові	напіділові	дров'яні	
79	Ор		28		К-Хал пуро
80	Ор		36		К-11-
81	Ор		40✓		К-11-
82	Ор	40			К-11-
83	Ор		40✓		К-11-
84	Ор		44✓		К-11-
85	Ор		40✓		К-11-
86	Ор		48✓		К-11-
87	Ор		44✓		К-11-
88	Ор		40✓		К-11-
89	Ор		32✓		К-11-
90	Ор		32✓		К-11-
91	Ор		24✓		К-11-
92	Ор		44✓		К-11-
93	Ор			36	К-11-
94	Ор			28	К-11-
95	Ор		40✓		К-11-
96	Ор		40✓		К-11-
97	Ор		36✓		К-11-
98	Ор			32	К-11-
99	Ор	32			К-11-
100	Ор		44✓		К-11-
101	Ор		44✓		К-11-
102	Ор		36✓		К-11-
103	Ор		32✓		К-11-
104	Ор		36✓		К-11-

Всього пронумеровано дерев: \_\_\_\_\_

(кількість словами)

Нумерацію і перелік провели:

інженер МЗ  
(посада)

інженер МЗ  
(посада)

інженер МЗ  
(посада)

(підпис)

(підпис)

(підпис)

Яковець А. В.

(Ініціали та прізвище)

Кашовинко Ю. В.

(Ініціали та прізвище)

Фабун О. А.

(Ініціали та прізвище)

15

07

2021 року



# НУМЕРАЦІЙНА ВІДОМІСТЬ ДЕРЕВ, призначених для вибіркової санітарної рубки

Житомирська область  
(Автономна Республіка Крим, область)  
ДП «Овруцьке СЛГ»

Лісництво Ситківське (найменування власника лісів, постійного лісокористувача)  
урочище \_\_\_\_\_

квартал № 41 виділ № 41

ділянка № 3 площа 4,5 га

Порядковий номер дерева	Порода	Ступінь, товщини стовбурів, см			Категорія стану дерева, підстава відбору для рубки
		ділові	напівділові	дров'яні	
105	Сх		36✓		V - клас рубки
106	Сх		44✓		V - клас рубки
107	Сх		28✓		V - клас рубки
108	Сх		32✓		V - клас рубки
109	Сх		40✓		V - клас рубки
110	Сх	44✓			IV - клас рубки
111	Сх		40✓		V - клас рубки
112	Сх		36✓		V - клас рубки
113	Сх		32✓		V - клас рубки
114	Сх		32✓		V - клас рубки
115	Сх		32✓		V - клас рубки
116	Сх		44✓		V - клас рубки
117	Сх		36✓		V - клас рубки
118	Сх		28✓		V - клас рубки
119	Сх		44✓		V - клас рубки
120	Сх	32✓			IV - клас рубки
121	Сх		28✓		V - клас рубки
122	Сх		28✓		V - клас рубки
123	Сх		28✓		V - клас рубки
124	Сх		36✓		V - клас рубки
125	Сх		28✓		V - клас рубки
126	Сх	52✓			IV - клас рубки
127	Сх	44✓			IV - клас рубки
128	Сх	36✓			IV - клас рубки
129	Сх	48✓			IV - клас рубки
130	Сх	36✓			IV - клас рубки

Порядковий номер дерева	Порода	Ступінь, товщини стовбурів, см			Категорія стану дерева, підстава відбору для рубки
		ділові	напівділові	дров'яні	
131	Сх	24✓			IV - клас рубки
132	Сх	24✓			IV - клас рубки
133	Сх	32✓			IV - клас рубки
134	Сх	28✓			IV - клас рубки
135	Сх	32✓			IV - клас рубки
136	Сх	36✓			IV - клас рубки
137	Сх	40✓			IV - клас рубки
138	Сх	36✓			IV - клас рубки
139	Сх	40✓			IV - клас рубки
140	Сх		36		V - клас рубки
141	Сх		28✓		V - клас рубки
142	Сх		36		V - клас рубки
143	Сх	36✓			IV - клас рубки
144	Сх		36		V - клас рубки
145	Сх	40✓			IV - клас рубки
146	Сх	44✓			IV - клас рубки
147	Сх	28✓			V - клас рубки
148	Сх	36✓			V - клас рубки
149	Сх	32✓			V - клас рубки
150	Сх	40✓			V - клас рубки
151	Сх	40✓			V - клас рубки
152	Сх	48✓			V - клас рубки
153	Сх	40✓			V - клас рубки
154	Сх		24		V - клас рубки
155	Сх		28✓		V - клас рубки
156	Сх		32		V - клас рубки

Всього пронумеровано дерев: \_\_\_\_\_

(кількість словами)

Нумерацію і перелік провели:

Гитенер ЛР  
(посада)

Гитенер ЛР  
(посада)

Гитенер ЛР  
(посада)

(підпис)

(підпис)

(підпис)

Яковенко А.В.  
(ініціали та прізвище)

Котомовичко Ю.В.  
(ініціали та прізвище)

Вадим Р. А.  
(ініціали та прізвище)

15 07 20 21 року



# НУМЕРАЦІЙНА ВІДОМІСТЬ ДЕРЕВ, призначених для вибіркової санітарної рубки

Житомирська область  
(Автономна Республіка Крим, область)

ДП «Овруцьке СЛГ»

(найменування власника лісів, постійного лісокористувача)

Лісництво Ситківське

урочище \_\_\_\_\_

квартал № 41 виділ № 41

ділянка № 3 площа 4,5 га

Порядковий номер дерева	Порода	Ступінь, товщини стовбурів, см			Категорія стану дерева, підстава відбору для рубки
		ділові	напідлові	дров'яні	
157	Бз		28		V - клас рубки
158	Бз		28		V - б -
159	Бз		28		V - V -
160	Бз		32		V - V -
161	Бз		36		V - V -
162	Бз		32		V - V -
163	Бз		32		V - V -
164	Бз		36		V - V -
165	Бз		28		V - V -
166	Бз		36		V - V -
167	Бз		32		V - V -
168	Бз		40		V - V -
169	Бз		28		V - V -
170	Бз		36		V - V -
171	Бз		28		V - V -
172	Бз		28		V - V -
173	Бз		32		V - V -
174	Бз		28		V - V -
175	Бз		32		V - V -
176	Бз	32			IV - клас рубки
177	Бз		28		V - V -
178	Бз		40		V - V -
179	Бз		32		V - V -
180	Бз		24		V - V -
181	Бз		32		V - V -
182	Бз		32		V - V -

Порядковий номер дерева	Порода	Ступінь, товщини стовбурів, см			Категорія стану дерева, підстава відбору для рубки
		ділові	напідлові	дров'яні	
183	Бз		36		V - клас рубки
184	Бз		36		V - б -
185	Бз		40		V - V -
186	Бз		36		V - V -
187	Бз		32		V - V -
188	Бз	28			IV - V -
189	Бз		40		V - V -
190	Бз		36		V - V -
191	Бз		32		V - V -
192	Бз		32		V - V -
193	Бз		28		V - V -
194	Бз		24		V - V -
195	Бз		28		V - V -
196	Бз		40		V - V -
197	Бз			32	IV - клас рубки
198	Бз	28			IV - V -
199	Бз	32			IV - V -
200	Бз	24			IV - V -
201	Бз		32		V - V -
202	Бз		28		V - V -
203	Бз		32		V - V -
204	Бз		24		V - V -
205	Бз	28			IV - V -
206	Бз		28		V - V -
207	Бз		28		V - V -
208	Бз		36		V - V -

Всього пронумеровано дерев: \_\_\_\_\_

(кількість словами)

Нумерацію і перелік провели:

Гитенер М.С.  
(посада)

Гитенер М.С.  
(посада)

Гитенер М.С.  
(посада)

(підпис)

(підпис)

(підпис)

(ініціали та прізвище)

(ініціали та прізвище)

(ініціали та прізвище)

15

07

20 21 року



# НУМЕРАЦІЙНА ВІДОМІСТЬ ДЕРЕВ, призначених для вибіркової санітарної рубки

Житомирська область  
(Автономна Республіка Крим, область)  
ДП «Овруцьке СЛГ»

Лісництво Ситківський (найменування власника лісів, постійного лісокористувача)  
урочище \_\_\_\_\_

квартал № 41 виділ № 41

ділянка № 3 площа 4,5 га

Порядковий номер дерева	Порода	Ступінь, товщини стовбурів, см			Категорія стану дерева, підстава відбору для рубки
		ділові	напівділові	дров'яні	
105	Сх		36✓		V-хлос рубко
106	Сх		44✓		V-хлос рубко
107	Сх		28✓		V-хлос рубко
108	Сх		32✓		V-хлос рубко
109	Сх		40✓		V-хлос рубко
110	Сх	44✓			IV-хлос рубко
111	Сх		40✓		V-хлос рубко
112	Сх		36✓		V-хлос рубко
113	Сх		32✓		V-хлос рубко
114	Сх		32✓		V-хлос рубко
115	Сх		32✓		V-хлос рубко
116	Сх		44✓		V-хлос рубко
117	Сх		36✓		V-хлос рубко
118	Сх		28✓		V-хлос рубко
119	Сх		44✓		V-хлос рубко
120	Сх	32✓			IV-хлос рубко
121	Сх		28✓		V-хлос рубко
122	Сх		28✓		V-хлос рубко
123	Сх		28✓		V-хлос рубко
124	Сх		36✓		V-хлос рубко
125	Сх		28✓		V-хлос рубко
126	Сх	52✓			IV-хлос рубко
127	Сх	44✓			IV-хлос рубко
128	Сх	36✓			IV-хлос рубко
129	Сх	48✓			IV-хлос рубко
130	Сх	36✓			IV-хлос рубко

Порядковий номер дерева	Порода	Ступінь, товщини стовбурів, см			Категорія стану дерева, підстава відбору для рубки
		ділові	напівділові	дров'яні	
131	Сх	24✓			IV-хлос рубко
132	Сх	24✓			IV-хлос рубко
133	Сх	32✓			IV-хлос рубко
134	Сх	28✓			IV-хлос рубко
135	Сх	32✓			IV-хлос рубко
136	Сх	36✓			IV-хлос рубко
137	Сх	40✓			IV-хлос рубко
138	Сх	36✓			IV-хлос рубко
139	Сх	40✓			IV-хлос рубко
140	Сх		36		V-хлос рубко
141	Сх		28✓		V-хлос рубко
142	Сх		36		V-хлос рубко
143	Сх	36✓			IV-хлос рубко
144	Сх		36		V-хлос рубко
145	Сх	40✓			IV-хлос рубко
146	Сх	44✓			IV-хлос рубко
147	Сх	28✓			V-хлос рубко
148	Сх	36✓			V-хлос рубко
149	Сх	32✓			V-хлос рубко
150	Сх	40✓			V-хлос рубко
151	Сх	40✓			V-хлос рубко
152	Сх	48✓			V-хлос рубко
153	Сх	40✓			V-хлос рубко
154	Сх		24		V-хлос рубко
155	Сх		28✓		V-хлос рубко
156	Сх		32		V-хлос рубко

Всього пронумеровано дерев: \_\_\_\_\_

Нумерацію і перелік провели:

Гитенер ЛР  
(посада)

Гитенер ЛР  
(посада)

Гитенер ЛР  
(посада)

(кількість сязами)

(підпис)

(підпис)

(підпис)

Іжович А. В.  
(ініціали та прізвище)

Кочовинко Ю. В.  
(ініціали та прізвище)

Вадим Р. А.  
(ініціали та прізвище)

15 07 20 21 року



# НУМЕРАЦІЙНА ВІДОМІСТЬ ДЕРЕВ, призначених для вибіркової санітарної рубки

Житомирська область  
(Автономна Республіка Крим, область)  
ДП «Овруцьке СЛГ»

(найменування власника лісів, постійного лісокористувача)

Лісництво Ситовицьке

урочище \_\_\_\_\_

квартал № 41 виділ № 41

ділянка № 3 площа 4.5 га

Порядковий номер дерева	Порода	Ступінь, товщини стовбурів, см			Категорія стану дерева, підстава відбору для рубки
		ділові	напівділові	дров'яні	
209	Сх		40		V-III-1
210	Сх	28			V-III-1
211	Сх		28		V-III-1
212	Сх		36		V-III-1
213	Сх		32		V-III-1
214	Сх	40			V-III-1
215	Сх		36		V-III-1
216	Сх		32		V-III-1
217	Сх		32		V-III-1
218	Сх	28			V-III-1
219	Сх		28		V-III-1
220	Сх	28			V-III-1
221	Сх		32		V-III-1
222	Сх		28		V-III-1
223	Сх	28			V-III-1
224	Сх		36		V-III-1
225	Сх	28			V-III-1
226	Сх		28		V-III-1
227	Сх		32		V-III-1
228	Сх		40		V-III-1
229	Сх		32		V-III-1
230	Сх		32		V-III-1
231	Сх		28		V-III-1
232	Сх		28		V-III-1
233	Сх		32		V-III-1
234	Сх		28		V-III-1

Порядковий номер дерева	Порода	Ступінь, товщини стовбурів, см			Категорія стану дерева, підстава відбору для рубки
		ділові	напівділові	дров'яні	
235	Сх		36		V-III-1
236	Сх		28		V-III-1
237	Сх		36		V-III-1
238	Сх		32		V-III-1
239	Сх		32		V-III-1
240	Сх		36		V-III-1
241	Сх		32		V-III-1
242	Сх		32		V-III-1
243	Сх	24			V-III-1
244	Сх		28		V-III-1
245	Сх		36		V-III-1
246	Сх		28		V-III-1
247	Сх	24			V-III-1
248	Сх		28		V-III-1
249	Сх		36		V-III-1
250	Сх		32		V-III-1
251	Сх		28		V-III-1
252	Сх		28		V-III-1
253	Сх		32		V-III-1
254	Сх		28		V-III-1
255	Сх		28		V-III-1
256	Сх		44		V-III-1
257	Сх		32		V-III-1
258	Сх		28		V-III-1
259	Сх		28		V-III-1
260	Сх		28		V-III-1

Всього пронумеровано дерев: \_\_\_\_\_

(кількість словами)

Нумерацію і перелік провели:

Григорук М.Р.  
(посада)

Григорук М.Р.  
(посада)

Григорук М.Р.  
(посада)

(підпис)

(підпис)

(підпис)

Лобинь А.В.

(ініціали та прізвище)

Колесніченко Ю.В.

(ініціали та прізвище)

Бабак О.А.

(ініціали та прізвище)

15 07 2021 року



# НУМЕРАЦІЙНА ВІДОМІСТЬ ДЕРЕВ, призначених для вибіркової санітарної рубки

Житомирська область  
(Автономна Республіка Крим, область)  
ДП «Овруцьке СЛГ»

(найменування власника лісів, постійного лісокористувача)

Лісництво Ситовицьке

урочище \_\_\_\_\_

квартал № 41

виділ № 41

ділянка № 3

площа 4,5 га

Порядковий номер дерева	Порода	Ступінь, товщини стовбурів, см			Категорія стану дерева, підстава відбору для рубки
		ділові	напівділові	дров'яні	
261	Б	28			IV - II
262	Б	28			IV - II
263	Б		40		V - III
264	Б		24		V - II
265	Б		32		V - II
266	Б		32		V - II
267	Б		32		V - II
268	Б		36		V - II
269	Б		32		V - II
270	Б		36		V - II
271	Б		40		V - II
272	Б		32		V - II
273	Б		32		V - II
274	Б		36		V - II
275	Б		32		V - II
276	Б		36		V - II
277	Б		40		V - II
278	Б	28			IV - II
279	Б	40			IV - II
280	Б		24		V - II
281	Б	36			IV - II
282	Б		36		V - II
283	Б	32			IV - II
284	Б	44			IV - II
285	Б	36			V - II
286	Б	32			IV - II

Порядковий номер дерева	Порода	Ступінь, товщини стовбурів, см			Категорія стану дерева, підстава відбору для рубки
		ділові	напівділові	дров'яні	
287	Б	32			IV - II
288	Б	36			IV - II
289	Б	44			IV - II
290	Б	32			IV - II
291	Б		32		V - III
292	Б		32		V - II
293	Б	36			IV - II
294	Б	40			IV - II
295	Б	32			IV - II
296	Б		40		V - II
297	Б		32		V - II
298	Б		48		V - II
299	Б		28		V - II
300	Б		36		V - II
301	Б		32		V - II
302	Б		32		V - II
303	Б		32		V - II
304	Б		24		V - II
305	Б		24		V - II
306	Б		24		V - II
307	Б	28			IV - II
308	Б		28		V - II
309	Б	28			IV - II
310	Б		32		V - II
311	Б		24		V - II
312	Б	28			IV - II

Всього пронумеровано дерев: \_\_\_\_\_

(кількість словами)

Нумерацію і перелік провели:

Григорук А.Г.  
(посада)

(підпис)

Григорук А.Г.  
(посада)

(підпис)

Григорук А.Г.  
(посада)

(підпис)

Яковенко А.В.

(ініціали та прізвище)

Кашовенко Ю.В.

(ініціали та прізвище)

Бойчук О.А.

(ініціали та прізвище)

15

07

20 24 року



# НУМЕРАЦІЙНА ВІДОМІСТЬ ДЕРЕВ, призначених для вибіркової санітарної рубки

Житомирська область  
(Автономна Республіка Крим, область)  
ДП «Овруцьке СЛГ»

Лісництво Ситовецьке (найменування власника лісів, постійного лісокористувача)  
уручище \_\_\_\_\_

квартал № 41 виділ № 41

ділянка № 3 площа 4,5 га

Порядковий номер дерева	Порода	Ступінь, товщини стовбурів, см			Категорія стану дерева, підстава відбору для рубки
		ділові	напівділові	дров'яні	
313	С	32✓			V-Хворий
314	С	28✓			V-Хворий
315	С	32✓			V-Хворий
316	С	24✓			V-Хворий
317	С	28✓			V-Хворий
318	С	28✓			V-Хворий
319	С	28✓			V-Хворий
320	С	32✓			V-Хворий
321	С		36✓		V-Хворий
322	С		32✓		V-Хворий
323	С	32✓			V-Хворий
324	С	32✓			V-Хворий
325	С	28✓			V-Хворий
326	С		40		V-Хворий
327	С		36✓		V-Хворий
328	С	28✓			V-Хворий
329	С	28✓			V-Хворий
330	С	32✓			V-Хворий
331	С	32✓			V-Хворий
332	С	28✓			V-Хворий
333	С		36		V-Хворий
334	С			24	V-Хворий
335	С	24✓			V-Хворий
336	С		36✓		V-Хворий
337	С		32✓		V-Хворий
338	С	28✓			V-Хворий

Порядковий номер дерева	Порода	Ступінь, товщини стовбурів, см			Категорія стану дерева, підстава відбору для рубки
		ділові	напівділові	дров'яні	
339	С	28			V-Хворий
340	С	28			V-Хворий
341	С		36✓		V-Хворий
342	С	32✓			V-Хворий
343	С		36✓		V-Хворий
344	С	28			V-Хворий
345	С	32			V-Хворий
346	С		32✓		V-Хворий
347	С		36✓		V-Хворий
348	С		36✓		V-Хворий
349	С	32✓			V-Хворий
350	С		32✓		V-Хворий
351	С		36✓		V-Хворий
352	С		36✓		V-Хворий
353	С	28✓			V-Хворий
354	С	28✓			V-Хворий
355	С	32✓			V-Хворий
356	С		32✓		V-Хворий
357	С	32✓			V-Хворий
358	С	28✓			V-Хворий
359	С	24✓			V-Хворий
360	С		36✓		V-Хворий
361	С		44		V-Хворий
362	С	36✓			IV-Хворий
363	С	32✓			V-Хворий
364	С		28		V-Хворий

Всього пронумеровано дерев: триста шістдесят чотирьох

(кількість словами)

Нумерацію і перелік провели:

Інтенер А.Г.  
(посада)

Інтенер А.Г.  
(посада)

Інтенер А.Г.  
(посада)

(підпис)

(підпис)

(підпис)

Ісаків А.В.  
(ініціали та прізвище)

Кашовенко Г.В.  
(ініціали та прізвище)

Годун О.А.  
(ініціали та прізвище)

15

07

20 21 року



# НУМЕРАЦІЙНА ВІДОМІСТЬ ДЕРЕВ, призначених для вибіркової санітарної рубки

Житомирська область  
(Автономна Республіка Крим, область)  
ДП «Овруцьке СЛГ»

Лісництво Ситовечанське (найменування власника лісів, постійного лісокористувача)

урочище \_\_\_\_\_

квартал № 41 виділ № 41

ділянка № 3 площа 4,5 га

Порядковий номер дерева	Порода	Ступінь, товщини стовбурів, см			Категорія стану дерева, підстава відбору для рубки
		ділові	напієділові	дров'яні	
365	Сх	28			І-ІІ
366	Сх		40		І-ІІ
367	Сх		36		І-ІІ
368	Сх	32			І-ІІ
369	Сх	36			І-ІІ
370	Сх	28			І-ІІ
371	Сх	32			І-ІІ
372	Сх	28			І-ІІ
373	Сх	24			І-ІІ
374	Сх		40		І-ІІ
375	Сх	32			І-ІІ
376	Сх		36		І-ІІ
377	Сх	28			І-ІІ
378	Сх		36		І-ІІ
379	Сх	28			І-ІІ
380	Сх	32			І-ІІ
381	Сх		32		І-ІІ
382	Сх	32			І-ІІ
383	Сх	28			І-ІІ
384	Сх	28			І-ІІ
385	Сх	28			І-ІІ
386	Сх	32			І-ІІ
387	Сх		32		І-ІІ
388	Сх	28			І-ІІ
389	Сх	28			І-ІІ
390	Сх		40		І-ІІ

Порядковий номер дерева	Порода	Ступінь, товщини стовбурів, см			Категорія стану дерева, підстава відбору для рубки
		ділові	напієділові	дров'яні	
391	Сх	28			І-ІІ
392	Сх		40		І-ІІ
393	Сх	40			І-ІІ
394	Сх	32			І-ІІ
395	Сх	28			І-ІІ
396	Сх	28			І-ІІ
397	Сх	24			І-ІІ
398	Сх	24			І-ІІ
399	Сх		24		І-ІІ
400	Сх		36		І-ІІ
401	Сх	28			І-ІІ
402	Сх	28			І-ІІ
403	Сх		32		І-ІІ
404	Сх	24			І-ІІ
405	Сх	28			І-ІІ
406	Сх	24			І-ІІ
407	Сх	32			І-ІІ
408	Сх	24			І-ІІ
409	Сх	28			І-ІІ
410	Сх	32			І-ІІ
411	Сх	24			І-ІІ
412	Сх		32		І-ІІ
413	Сх	24			І-ІІ
414	Сх	24			І-ІІ
415	Сх		32		І-ІІ
416	Сх	28			І-ІІ

Всього пронумеровано дерев: Ситовечанське лісництво (кількість словами)

Нумерацію і перелік провели:

Ігнатюк М.Р.  
(посада)

Ігнатюк М.Р.  
(посада)

Ігнатюк М.Р.  
(посада)

Ігнатюк М.Р.  
(підпис)

Ігнатюк М.Р.  
(підпис)

Ігнатюк М.Р.  
(підпис)

Ігнатюк А.В.  
(ініціали та прізвище)

Ігнатюк Ю.В.  
(ініціали та прізвище)

Ігнатюк О.А.  
(ініціали та прізвище)

15 07 20 24 року



**ПОВІДОМЛЕННЯ**  
**про появу ознак погіршення санітарного стану лісових насаджень**

**Житомирська обл. ДП «Овруцький спецлісгосп»**

Лісництво : Виступовицьке

урочище \_\_\_\_\_

квартал № 19

виділ № 8

ділянка № 1

площа 0.9 га

**Таксаційна характеристика насадження**

Склад 10С<sub>1</sub>+С<sub>д</sub>, вік 55 років, бонітет 2, середній діаметр 18 см, середня висота 16 м,  
повнота 0.2, тип лісу А<sub>2</sub>С, рельєф рівнинний, експозиція \_\_\_\_\_, ґрунт \_\_\_\_\_,  
підріст \_\_\_\_\_, підлісок \_\_\_\_\_

**Лісопатологічна характеристика насадження**

Вид пошкодження насадження (лісова пожежа, буревій, сніголам, обледеніння, відмирання та  
всихання дерев, захаращеність, об'їдання шкідниками хвої/листя, наявність гусені, масовий літ метеликів,  
опадання хвої/листя, відлущення кори на стовбурах та інші ознаки, не характерні для нормального стану  
дерев) \_\_\_\_\_ низова лісова пожежа \_\_\_\_\_

Ступінь пошкодження, ураження: \_\_\_\_\_ Сильне \_\_\_\_\_

(поодинокі, слабке, середнє, сильне)

Вид розподілу пошкоджених дерев: \_\_\_\_\_ Куртинний \_\_\_\_\_

(поодинокий, груповий, куртинний)

Обсяг ушкодженої деревини на 1 гектарі (окомерно) 200 куб. метрів, у тому числі сухостійної 90  
куб. метрів

Ознаки погіршення стану лісових насаджень виявив:

\_\_\_\_\_ майстер лісу \_\_\_\_\_

(посада)

16 06 2021 року

\_\_\_\_\_ (підпис) \_\_\_\_\_

П.В. Бабич

(ініціали та прізвище)

\_\_\_\_\_ Помічник лісничого \_\_\_\_\_

(лісничий (помічник лісничого)

17 06 2021 року

\_\_\_\_\_ (підпис) \_\_\_\_\_

О. М. Зайчук

(ініціали та прізвище)

Висновок інженера відділу (сектору) охорони і захисту лісу державного лісгосподарського  
(лісомисливського) підприємства або представника державного спеціалізованого лісозахисного  
підприємства щодо необхідності здійснення лісозахисних чи інших заходів з поліпшення санітарного стану  
лісів за результатами огляду санітарного стану лісової ділянки:

Насадження потребує СРС

\_\_\_\_\_ Інженер ОЗЛ \_\_\_\_\_

(посада)

18 06 2021 року

\_\_\_\_\_ (підпис) \_\_\_\_\_

М. Д. Невмержицький

(ініціали та прізвище)



**ПОВІДОМЛЕННЯ**  
**про появу ознак погіршення санітарного стану лісових насаджень**

**Житомирська обл. ДП «Овруцький спецлісгосп»**

Лісництво : Виступовицьке урочище \_\_\_\_\_  
квартал № 21 виділ № 29 ділянка № 1 площа 0.8 га

**Таксаційна характеристика насадження**

Склад 100% Бк, вік 109 років, бонітет 3, середній діаметр 32 см, середня висота 21 м,  
повнота 0.4, тип лісу Б21с, рельєф рівнинний, експозиція \_\_\_\_\_, ґрунт \_\_\_\_\_,  
підріст \_\_\_\_\_, підлісок \_\_\_\_\_

**Лісопатологічна характеристика насадження**

Вид пошкодження насадження (лісова пожежа, буревій, сніголам, обледеніння, відмирання та  
всихання дерев, захаращеність, об'їдання шкідниками хвої/листя, наявність гусені, масовий літ метеликів,  
опадання хвої/листя, відлущення кори на стовбурах та інші ознаки, не характерні для нормального стану  
дерев) \_\_\_\_\_ низова лісова пожежа \_\_\_\_\_

Ступінь пошкодження, ураження: \_\_\_\_\_ Сильне \_\_\_\_\_  
(поодинокі, слабке, середнє, сильне)

Вид розподілу пошкоджених дерев: \_\_\_\_\_ Куртинний \_\_\_\_\_  
(поодинокі, груповий, куртинний)

Обсяг ушкодженої деревини на 1 гектарі (окоірно) 160 куб. метрів, у тому числі сухостійної 80  
куб. метрів

Ознаки погіршення стану лісових насаджень виявив:

майстер лісу \_\_\_\_\_ В.В. \_\_\_\_\_ П.В. Бабук \_\_\_\_\_  
(посада) (підпис) (ініціали та прізвище)  
16 06 2021 року

Помічник лісничого \_\_\_\_\_ О. М. Зайчук \_\_\_\_\_  
(лісничий (помічник лісничого) (підпис) (ініціали та прізвище)  
18 06 2021 року

Висновок інженера відділу (сектору) охорони і захисту лісу державного лісгосподарського  
(лісомисливського) підприємства або представника державного спеціалізованого лісозахисного  
підприємства щодо необхідності здійснення лісозахисних чи інших заходів з поліпшення санітарного стану  
лісів за результатами огляду санітарного стану лісової ділянки:

Насадження потребує СРС

Інженер ОЗЛ \_\_\_\_\_ М. Д. Невмержицький \_\_\_\_\_  
(посада) (підпис) (ініціали та прізвище)  
18 06 2021 року



**ПОВІДОМЛЕННЯ**  
**про появу ознак погіршення санітарного стану лісових насаджень**

Житомирська обл. ДП «Овруцький спецлісгосп»

Лісництво Виступовицьке

урочище \_\_\_\_\_

квартал № 21

виділ № 30

ділянка № 1

площа 0.9 га

**Таксаційна характеристика насадження**

Склад 10g + Б. + В. + С., вік 39 років, бонітет 4, середній діаметр 14 см, середня висота 15 м, повнота 0.8, тип лісу Б2ДС, рельєф рівнинний, експозиція —, ґрунт —, підріст —, підлісок —

**Лісопатологічна характеристика насадження**

Вид пошкодження насадження (лісова пожежа, буревій, сніголам, обледеніння, відмирання та всихання дерев, захаращеність, об'їдання шкідниками хвої/листя, наявність гусені, масовий літ метеликів, опадання хвої/листя, відлущення кори на стовбурах та інші ознаки, не характерні для нормального стану дерев) низова лісова пожежа

Ступінь пошкодження, ураження: Сильне

(поодинокі, слабке, середнє, сильне)

Вид розподілу пошкоджених дерев: Куртинний

(поодинокий, груповий, куртинний)

Обсяг ушкодженої деревини на 1 гектарі (окомірно) 190 куб. метрів, у тому числі сухостійної 150 куб. метрів

Ознаки погіршення стану лісових насаджень виявив:

майстер лісу

[підпис]

Р.В. Бабук

(посада)

(підпис)

(ініціали та прізвище)

16 06 2021 року

Помічник лісничого

[підпис]

О. М. Зайчук

(лісничий (помічник лісничого))

(підпис)

(ініціали та прізвище)

12 06 2021 року

Висновок інженера відділу (сектору) охорони і захисту лісу державного лісгосподарського (лісомисливського) підприємства або представника державного спеціалізованого лісозахисного підприємства щодо необхідності здійснення лісозахисних чи інших заходів з поліпшення санітарного стану лісів за результатами огляду санітарного стану лісової ділянки:

Насадження потребує СРС

Інженер ОЗЛ

[підпис]

М. Д. Невмержицький

(посада)

(підпис)

(ініціали та прізвище)

18 06 2021 року



**ПОВІДОМЛЕННЯ**  
**про появу ознак погіршення санітарного стану лісових насаджень**

**Житомирська обл. ДП «Овруцький спецлісгосп»**

Лісництво : Виступовицьке

урочище \_\_\_\_\_

квартал № 24

виділ № 40

ділянка № —

площа 0.4 га

**Таксаційна характеристика насадження**

Склад 10Сг+Бн, вік 54 років, бонітет 2, середній діаметр 20 см, середня висота 12 м,  
повнота 0.7, тип лісу В2 ІІ с, рельєф рівнинний, експозиція —, ґрунт  
—, підріст —, підлісок —

**Лісопатологічна характеристика насадження**

Вид пошкодження насадження (лісова пожежа, буревій, сніголам, обледеніння, відмирання та  
всихання дерев, захаращеність, об'їдання шкідниками хвої/листя, наявність гусені, масовий літ метеликів,  
опадання хвої/листя, відлущення кори на стовбурах та інші ознаки, не характерні для нормального стану  
дерев) низова лісова пожежа

Ступінь пошкодження, ураження: Сильне

(поодинокі, слабке, середнє, сильне)

Вид розподілу пошкоджених дерев: Куртинний

(поодинокий, груповий, куртинний)

Обсяг ушкодженої деревини на 1 гектарі (окомірно) 260 куб. метрів, у тому числі сухостійної 110  
куб. метрів

Ознаки погіршення стану лісових насаджень виявив:

\_\_\_\_\_ майстер лісу

\_\_\_\_\_ (підпис)

\_\_\_\_\_ (ініціали та прізвище)

16 06 2021 року

(підпис)

(ініціали та прізвище)

\_\_\_\_\_ Помічник лісничого

\_\_\_\_\_ (підпис)

\_\_\_\_\_ О. М. Зайчук

(лісничий (помічник лісничого))

(підпис)

(ініціали та прізвище)

12 06 2021 року

Висновок інженера відділу (сектору) охорони і захисту лісу державного лісгосподарського  
(лісомисливського) підприємства або представника державного спеціалізованого лісозахисного  
підприємства щодо необхідності здійснення лісозахисних чи інших заходів з поліпшення санітарного стану  
лісів за результатами огляду санітарного стану лісової ділянки:

Насадження потребує СРС

\_\_\_\_\_ Інженер ОЗЛ

(посада)

\_\_\_\_\_ (підпис)

\_\_\_\_\_ М. Д. Невмержицький

(ініціали та прізвище)

18 06 2021 року



**ПОВІДОМЛЕННЯ**  
**про появу ознак погіршення санітарного стану лісових насаджень**

**Житомирська обл. ДП «Овруцький спецлісгосп»**

Лісництво : Виступовицьке урочище \_\_\_\_\_  
квартал № 21 виділ № 41 ділянка № 1 площа 0,7 га

**Таксаційна характеристика насадження**

Склад 80(57)26,1+9(110) вік 57 років, бонітет 1, середній діаметр 27 см, середня висота 19 м,  
повнота 0,6, тип лісу В3 ІС, рельєф рівнинний, експозиція \_\_\_\_\_, ґрунт  
\_\_\_\_\_, підріст \_\_\_\_\_, підлісок \_\_\_\_\_

**Лісопатологічна характеристика насадження**

Вид пошкодження насадження (лісова пожежа, буревій, сніголам, обледеніння, відмирання та  
всихання дерев, захаращеність, об'їдання шкідниками хвої/листя, наявність гусені, масовий літ метеликів,  
опадання хвої/листя, відлущення кори на стовбурах та інші ознаки, не характерні для нормального стану  
дерев) \_\_\_\_\_ низова лісова пожежа \_\_\_\_\_

Ступінь пошкодження, ураження: \_\_\_\_\_ Сильне \_\_\_\_\_  
(поодинокі, слабке, середнє, сильне)

Вид розподілу пошкоджених дерев: \_\_\_\_\_ Куртинний \_\_\_\_\_  
(поодинокі, груповий, куртинний)

Обсяг ушкодженої деревини на 1 гектарі (окомірно) 300 куб. метрів, у тому числі сухостійної 130  
куб. метрів

Ознаки погіршення стану лісових насаджень виявив:

_____ майстер лісу _____	_____	_____
(посада)	(підпис)	(ініціали та прізвище)
<u>16</u> <u>06</u> 2021 року		

_____ Помічник лісничого _____	_____	_____
(лісничий (помічник лісничого))	(підпис)	(ініціали та прізвище)
<u>17</u> <u>06</u> 2021 року		

Висновок інженера відділу (сектору) охорони і захисту лісу державного лісгосподарського  
(лісомисливського) підприємства або представника державного спеціалізованого лісозахисного  
підприємства щодо необхідності здійснення лісозахисних чи інших заходів з поліпшення санітарного стану  
лісів за результатами огляду санітарного стану лісової ділянки:

Насадження потребує СРС

_____ Інженер ОЗЛ _____	_____	_____
(посада)	(підпис)	(ініціали та прізвище)
<u>18</u> <u>06</u> 2021 року		



**ПОВІДОМЛЕННЯ**  
**про появу ознак погіршення санітарного стану лісових насаджень**

Житомирська обл. ДП «Овруцький спецлісгосп»

Лісництво : Виступовицьке

урочище \_\_\_\_\_

квартал № 21

виділ № 58

ділянка № \_\_\_\_\_

площа 0,8 га

**Таксаційна характеристика насадження**

Склад 10G+6ч, вік 90 років, бонітет 2, середній діаметр 36 см, середня висота 25 м,  
повнота 0,5, тип лісу ВЗ ІІ, рельєф рівнинний, експозиція \_\_\_\_\_, ґрунт \_\_\_\_\_,  
підріст \_\_\_\_\_, підлісок \_\_\_\_\_

**Лісопатологічна характеристика насадження**

Вид пошкодження насадження (лісова пожежа, буревій, сніголам, обледеніння, відмирання та  
всихання дерев, захаращеність, об'їдання шкідниками хвої/листя, наявність гусені, масовий літ метеликів,  
опадання хвої/листя, відлущення кори на стовбурах та інші ознаки, не характерні для нормального стану  
дерев) низова лісова пожежа

Ступінь пошкодження, ураження: \_\_\_\_\_ Сильне

(поодинокі, слабке, середнє, сильне)

Вид розподілу пошкоджених дерев: \_\_\_\_\_ Куртинний

(поодинокий, груповий, куртинний)

Обсяг ушкодженої деревини на 1 гектарі (окомірно) 250 куб. метрів, у тому числі сухостійної 80  
куб. метрів

Ознаки погіршення стану лісових насаджень виявив:

\_\_\_\_\_ майстер лісу

\_\_\_\_\_ (підпис)

\_\_\_\_\_ (ініціали та прізвище)

(посада)

(підпис)

(ініціали та прізвище)

15 06 2021 року

\_\_\_\_\_ Помічник лісничого

\_\_\_\_\_ (підпис)

\_\_\_\_\_ О. М. Зайчук

(лісничий (помічник лісничого))

(підпис)

(ініціали та прізвище)

17 06 2021 року

Висновок інженера відділу (сектору) охорони і захисту лісу державного лісгосподарського  
(лісомисливського) підприємства або представника державного спеціалізованого лісозахисного  
підприємства щодо необхідності здійснення лісозахисних чи інших заходів з поліпшення санітарного стану  
лісів за результатами огляду санітарного стану лісової ділянки:

Насадження потребує СРС

\_\_\_\_\_ Інженер ОЗЛ

\_\_\_\_\_ (підпис)

\_\_\_\_\_ М. Д. Невмержицький

(посада)

(підпис)

(ініціали та прізвище)

18 06 2021 року



**ПОВІДОМЛЕННЯ**  
**про появу ознак погіршення санітарного стану лісових насаджень**

**Житомирська обл. ДП «Овруцький спецлісгосп»**

Лісництво : Виступовицьке

урочище \_\_\_\_\_

квартал № 22

виділ № 1

ділянка № 1

площа 0.9 га

**Таксаційна характеристика насадження**

10G(154)+6+G(192)  
Склад \_\_\_\_\_, вік 56 років, бонітет 1, середній діаметр 26 см, середня висота 21 м,  
повнота 0.85, тип лісу B2LC, рельєф рівнинний, експозиція \_\_\_\_\_, ґрунт \_\_\_\_\_,  
\_\_\_\_\_ , підріст \_\_\_\_\_, підлісок \_\_\_\_\_

**Лісопатологічна характеристика насадження**

Вид пошкодження насадження (лісова пожежа, буревій, сніголам, обледеніння, відмирання та висихання дерев, захаращеність, об'їдання шкідниками хвої/листя, наявність гусені, масовий літ метеликів, опадання хвої/листя, відлущення кори на стовбурах та інші ознаки, не характерні для нормального стану дерев) \_\_\_\_\_ низова лісова пожежа

Ступінь пошкодження, ураження: \_\_\_\_\_ Сильне

(поодинокі, слабке, середнє, сильне)

Вид розподілу пошкоджених дерев: \_\_\_\_\_ Куртинний

(поодинокий, груповий, куртинний)

Обсяг ушкодженої деревини на 1 гектарі (окоірно) 280 куб. метрів, у тому числі сухостійної 100 куб. метрів

Ознаки погіршення стану лісових насаджень виявив:

\_\_\_\_\_ майстер лісу

(посада)

16 06 2021 року

\_\_\_\_\_ (підпис)

\_\_\_\_\_ (ініціали та прізвище)

\_\_\_\_\_ Помічник лісничого

(лісничий (помічник лісничого))

17 06 2021 року

\_\_\_\_\_ (підпис)

\_\_\_\_\_ О. М. Зайчук

(ініціали та прізвище)

Висновок інженера відділу (сектору) охорони і захисту лісу державного лісгосподарського (лісомисливського) підприємства або представника державного спеціалізованого лісозахисного підприємства щодо необхідності здійснення лісозахисних чи інших заходів з поліпшення санітарного стану лісів за результатами огляду санітарного стану лісової ділянки:

Насадження потребує СРС

\_\_\_\_\_ Інженер ОЗЛ

(посада)

18 06 2021 року

\_\_\_\_\_ (підпис)

\_\_\_\_\_ М. Д. Невмержицький

(ініціали та прізвище)



**ПОВІДОМЛЕННЯ**  
**про появу ознак погіршення санітарного стану лісових насаджень**

**Житомирська обл. ДП «Овруцький спецлісгосп»**

Лісництво : Виступовицьке

урочище \_\_\_\_\_

квартал № 22

виділ № 15

ділянка № 7

площа 0,3 га

**Таксаційна характеристика насадження**

Склад 89+СБ, вік 57 років, бонітет 2, середній діаметр 20 см, середня висота 17 м, повнота 0,7, тип лісу 12С, рельєф рівнинний, експозиція \_\_\_\_\_, ґрунт \_\_\_\_\_, підріст \_\_\_\_\_, підлісок \_\_\_\_\_

**Лісопатологічна характеристика насадження**

Вид пошкодження насадження (лісова пожежа, буревій, сніголам, обледеніння, відмирання та всихання дерев, захаращеність, об'їдання шкідниками хвої/листя, наявність гусені, масовий літ метеликів, опадання хвої/листя, відлущення кори на стовбурах та інші ознаки, не характерні для нормального стану дерев) низова лісова пожежа

Ступінь пошкодження, ураження: \_\_\_\_\_ Сильне

(поодинокі, слабке, середнє, сильне)

Вид розподілу пошкоджених дерев: \_\_\_\_\_ Куртинний

(поодинокий, груповий, куртинний)

Обсяг ушкодженої деревини на 1 гектарі (окомірно) 310 куб. метрів, у тому числі сухостійної 16 куб. метрів

Ознаки погіршення стану лісових насаджень виявив:

\_\_\_\_\_ майстер лісу

\_\_\_\_\_ (підпис)

\_\_\_\_\_ (ініціали та прізвище)

(посада)

16 06 2021 року

\_\_\_\_\_ Помічник лісничого

\_\_\_\_\_ (підпис)

\_\_\_\_\_ О. М. Зайчук

(ініціали та прізвище)

(лісничий (помічник лісничого))

17 06 2021 року

Висновок інженера відділу (сектору) охорони і захисту лісу державного лісгосподарського (лісомисливського) підприємства або представника державного спеціалізованого лісозахисного підприємства щодо необхідності здійснення лісозахисних чи інших заходів з поліпшення санітарного стану лісів за результатами огляду санітарного стану лісової ділянки:

Насадження потребує СРС

\_\_\_\_\_ Інженер ОЗЛ

(посада)

\_\_\_\_\_ (підпис)

\_\_\_\_\_ М. Д. Невмержицький

(ініціали та прізвище)

18 06 2021 року



**ПОВІДОМЛЕННЯ**  
**про появу ознак погіршення санітарного стану лісових насаджень**

Житомирська обл. ДП «Овруцький спецлісгосп»

Лісництво : Виступовицьке

урочище \_\_\_\_\_

квартал № 22

виділ № 24

ділянка № \_\_\_\_\_

площа 06 га

**Таксаційна характеристика насадження**

Склад 106(54/48/110)/16, вік 54 років, бонітет 1, середній діаметр 24 см, середня висота 19 м, повнота 0,7, тип лісу В3 Іс, рельєф рівнинний, експозиція \_\_\_\_\_, ґрунт \_\_\_\_\_, підріст \_\_\_\_\_, підлісок \_\_\_\_\_

**Лісопатологічна характеристика насадження**

Вид пошкодження насадження (лісова пожежа, буревій, сніголам, обледеніння, відмирання та всихання дерев, захаращеність, об'їдання шкідниками хвої/листя, наявність гусені, масовий літ метеликів, опадання хвої/листя, відлущення кори на стовбурах та інші ознаки, не характерні для нормального стану дерев) низова лісова пожежа

Ступінь пошкодження, ураження: \_\_\_\_\_ Сильне

(поодинокі, слабке, середнє, сильне)

Вид розподілу пошкоджених дерев: \_\_\_\_\_ Куртинний

(поодинокий, груповий, куртинний)

Обсяг ушкодженої деревини на 1 гектарі (окоірно) 290 куб. метрів, у тому числі сухостійної 100 куб. метрів

Ознаки погіршення стану лісових насаджень виявив:

\_\_\_\_\_ майстер лісу

\_\_\_\_\_

\_\_\_\_\_ Р. В. Бадін

(посада) - -

(підпис)

(ініціали та прізвище)

16 06 2021 року

\_\_\_\_\_ Помічник лісничого

\_\_\_\_\_

\_\_\_\_\_ О. М. Зайчук

(лісничий (помічник лісничого)

(підпис)

(ініціали та прізвище)

18 06 2021 року

Висновок інженера відділу (сектору) охорони і захисту лісу державного лісгосподарського (лісомисливського) підприємства або представника державного спеціалізованого лісозахисного підприємства щодо необхідності здійснення лісозахисних чи інших заходів з поліпшення санітарного стану лісів за результатами огляду санітарного стану лісової ділянки:

Насадження потребує СРС

\_\_\_\_\_ Інженер ОЗЛ

(посада)

\_\_\_\_\_

(підпис)

\_\_\_\_\_ М. Д. Невмержицький

(ініціали та прізвище)

18 06 2021 року



**ПОВІДОМЛЕННЯ**  
**про появу ознак погіршення санітарного стану лісових насаджень**

Житомирська обл. ДП «Овруцький спецлісгосп»

Лісництво Виступовицьке

урочище \_\_\_\_\_

квартал № 22

виділ № 26

ділянка № 1

площа 0.9 га

**Таксаційна характеристика насаджень**

Склад 90% + 10% + 5%, вік 50 років, бонітет 1, середній діаметр 20 см, середня висота 18 м, повнота 0.2, тип лісу Б2 Іс, рельєф рівнинний, експозиція \_\_\_\_\_, ґрунт \_\_\_\_\_, підріст \_\_\_\_\_, підлісок \_\_\_\_\_

**Лісопатологічна характеристика насаджень**

Вид пошкодження насаджень (лісова пожежа, буревій, сніголам, обледеніння, відмирання та висихання дерев, захаращеність, об'їдання шкідниками хвої/листя, наявність гусені, масовий літ метеликів, опадання хвої/листя, відлущення кори на стовбурах та інші ознаки, не характерні для нормального стану дерев) \_\_\_\_\_ низова лісова пожежа \_\_\_\_\_

Ступінь пошкодження, ураження: \_\_\_\_\_ Сильне \_\_\_\_\_

(поодинокі, слабке, середнє, сильне)

Вид розподілу пошкоджених дерев: \_\_\_\_\_ Куртинний \_\_\_\_\_

(поодинокий, груповий, куртинний)

Обсяг ушкодженої деревини на 1 гектарі (окомірно) 200 куб. метрів, у тому числі сухостійної 60 куб. метрів

Ознаки погіршення стану лісових насаджень виявив:

\_\_\_\_\_ майстер лісу \_\_\_\_\_

(посада)

\_\_\_\_\_ (підпис) \_\_\_\_\_

\_\_\_\_\_ (ініціали та прізвище) \_\_\_\_\_

18 06 2021 року

\_\_\_\_\_ Помічник лісничого \_\_\_\_\_

(лісничий (помічник лісничого))

\_\_\_\_\_ (підпис) \_\_\_\_\_

\_\_\_\_\_ (ініціали та прізвище) \_\_\_\_\_

18 06 2021 року

Висновок інженера відділу (сектору) охорони і захисту лісу державного лісгосподарського (лісомисливського) підприємства або представника державного спеціалізованого лісозахисного підприємства щодо необхідності здійснення лісозахисних чи інших заходів з поліпшення санітарного стану лісів за результатами огляду санітарного стану лісової ділянки:

Насадження потребує СРС

\_\_\_\_\_ Інженер ОЗЛ \_\_\_\_\_

(посада)

\_\_\_\_\_ (підпис) \_\_\_\_\_

\_\_\_\_\_ М. Д. Невмержицький \_\_\_\_\_

(ініціали та прізвище)

18 06 2021 року



**ПОВІДОМЛЕННЯ**  
**про появу ознак погіршення санітарного стану лісових насаджень**

Житомирська обл. ДП «Овруцький спецлісгосп»

Лісництво Виступовицьке

урочище \_\_\_\_\_

квартал № 22

виділ № 22

ділянка № 1

площа 0.9 га

**Таксаційна характеристика насаджень**

Склад 100% (85%) + 0% (15%), вік 85 років, бонітет 1, середній діаметр 36 см, середня висота 25 м, повнота 0.5, тип лісу Белі, рельєф рівнинний, експозиція \_\_\_\_\_, ґрунт \_\_\_\_\_, підріст \_\_\_\_\_, підлісок \_\_\_\_\_

**Лісопатологічна характеристика насаджень**

Вид пошкодження насаджень (лісова пожежа, буревій, сніголам, обледеніння, відмирання та висихання дерев, захаращеність, об'їдання шкідниками хвої/листя, наявність гусені, масовий літ метеликів, опадання хвої/листя, відлущення кори на стовбурах та інші ознаки, не характерні для нормального стану дерев) низова лісова пожежа

Ступінь пошкодження, ураження: Сильне

(поодинокі, слабке, середнє, сильне)

Вид розподілу пошкоджених дерев: Куртинний

(поодинокі, груповий, куртинний)

Обсяг ушкодженої деревини на 1 гектарі (окомірно) 300 куб. метрів, у тому числі сухостійної 110 куб. метрів

Ознаки погіршення стану лісових насаджень виявив:

\_\_\_\_\_ майстер лісу

\_\_\_\_\_ (підпис)

П.В. Бабич

\_\_\_\_\_ (ініціали та прізвище)

16 06 2021 року

\_\_\_\_\_ Помічник лісничого

\_\_\_\_\_ (лісничий (помічник лісничого)

\_\_\_\_\_ (підпис)

О. М. Зайчук

\_\_\_\_\_ (ініціали та прізвище)

17 06 2021 року

Висновок інженера відділу (сектору) охорони і захисту лісу державного лісгосподарського (лісомисливського) підприємства або представника державного спеціалізованого лісозахисного підприємства щодо необхідності здійснення лісозахисних чи інших заходів з поліпшення санітарного стану лісів за результатами огляду санітарного стану лісової ділянки:

Насадження потребує СРС

\_\_\_\_\_ Інженер ОЗЛ

\_\_\_\_\_ (посада)

\_\_\_\_\_ (підпис)

М. Д. Невмержицький

\_\_\_\_\_ (ініціали та прізвище)

18 06 2021 року



**ПОВІДОМЛЕННЯ**  
**про появу ознак погіршення санітарного стану лісових насаджень**

**Житомирська обл. ДП «Овруцький спецлісгосп»**

Лісництво : Виступовицьке урочище \_\_\_\_\_  
квартал № 22 виділ № 32 ділянка № 1 площа 0.9 га

**Таксаційна характеристика насадження**

Склад 10С + Б4, вік 104 років, бонітет 3, середній діаметр 28 см, середня висота 20 м,  
повнота 0.6, тип лісу В4БС, рельєф рівнинний, експозиція \_\_\_\_\_, ґрунт \_\_\_\_\_,  
підріст \_\_\_\_\_, підлісок \_\_\_\_\_

**Лісопатологічна характеристика насадження**

Вид пошкодження насадження (лісова пожежа, буревій, сніголам, обледеніння, відмирання та всихання дерев, захаращеність, об'їдання шкідниками хвої/листя, наявність гусені, масовий літ метеликів, опадання хвої/листя, відлущення кори на стовбурах та інші ознаки, не характерні для нормального стану дерев) \_\_\_\_\_ низова лісова пожежа \_\_\_\_\_

Ступінь пошкодження, ураження: \_\_\_\_\_ Сильне \_\_\_\_\_  
(поодинокі, слабке, середнє, сильне)

Вид розподілу пошкоджених дерев: \_\_\_\_\_ Куртинний \_\_\_\_\_  
(поодинокі, груповий, куртинний)

Обсяг ушкодженої деревини на 1 гектарі (окомірно) 280 куб. метрів, у тому числі сухостійної 70 куб. метрів

Ознаки погіршення стану лісових насаджень виявив:

\_\_\_\_\_ майстер лісу \_\_\_\_\_  
(посада) \_\_\_\_\_ (підпис) \_\_\_\_\_ П.В. Бабіт \_\_\_\_\_  
(ініціали та прізвище)  
16 06 2021 року

\_\_\_\_\_ Помічник лісничого \_\_\_\_\_  
(лісничий (помічник лісничого)) \_\_\_\_\_ (підпис) \_\_\_\_\_ О. М. Зайчук \_\_\_\_\_  
(ініціали та прізвище)  
17 06 2021 року

Висновок інженера відділу (сектору) охорони і захисту лісу державного лісгосподарського (лісомисливського) підприємства або представника державного спеціалізованого лісозахисного підприємства щодо необхідності здійснення лісозахисних чи інших заходів з поліпшення санітарного стану лісів за результатами огляду санітарного стану лісової ділянки:

Насадження потребує СРС

\_\_\_\_\_ Інженер ОЗЛ \_\_\_\_\_  
(посада) \_\_\_\_\_ (підпис) \_\_\_\_\_ М. Д. Невмержицький \_\_\_\_\_  
(ініціали та прізвище)  
18 06 2021 року



**ПОВІДОМЛЕННЯ**  
**про появу ознак погіршення санітарного стану лісових насаджень**

Житомирська обл. ДП «Овруцький спецлісгосп»

Лісництво Виступовицьке урочище \_\_\_\_\_  
квартал № 32 виділ № 61 ділянка № 1 площа 0.9 га

**Таксаційна характеристика насадження**

Склад 10G вік 54 років, бонітет 1, середній діаметр 24 см, середня висота 20 м,  
повнота 0.6, тип лісу БЗДС, рельєф рівнинний, експозиція —, ґрунт  
—, підріст —, підлісок —

**Лісопатологічна характеристика насадження**

Вид пошкодження насадження (лісова пожежа, буревій, сніголам, обледеніння, відмирання та  
всихання дерев, захаращеність, об'їдання шкідниками хвої/листя, наявність гусені, масовий літ метеликів,  
опадання хвої/листя, відлущення кори на стовбурах та інші ознаки, не характерні для нормального стану  
дерев) низова лісова пожежа

Ступінь пошкодження, ураження: Сильне  
(поодинокі, слабке, середнє, сильне)

Вид розподілу пошкоджених дерев: Куртинний  
(поодинокий, груповий, куртинний)

Обсяг ушкодженої деревини на 1 гектарі (окомірно) 300 куб. метрів, у тому числі сухостійної 90  
куб. метрів

Ознаки погіршення стану лісових насаджень виявив:

майстер лісу	<u>[підпис]</u>	<u>І.В. Бабич</u>
(посада)	(підпис)	(ініціали та прізвище)
<u>16 06</u> 2021 року		

Помічник лісничого	<u>[підпис]</u>	<u>О. М. Зайчук</u>
(лісничий (помічник лісничого))	(підпис)	(ініціали та прізвище)
<u>12 06</u> 2021 року		

Висновок інженера відділу (сектору) охорони і захисту лісу державного лісгосподарського  
(лісомисливського) підприємства або представника державного спеціалізованого лісозахисного  
підприємства щодо необхідності здійснення лісозахисних чи інших заходів з поліпшення санітарного стану  
лісів за результатами огляду санітарного стану лісової ділянки:

Насадження потребує СРС

Інженер ОЗЛ	<u>[підпис]</u>	<u>М. Д. Невмержицький</u>
(посада)	(підпис)	(ініціали та прізвище)
<u>18 06</u> 2021 року		



**ПОВІДОМЛЕННЯ**  
**про появу ознак погіршення санітарного стану лісових насаджень**

**Житомирська обл. ДП «Овруцький спецлісгосп»**

Лісництво : Виступовицьке

урочище \_\_\_\_\_

квартал № 37

виділ № 19

ділянка № 2

площа 0.9 га

**Таксаційна характеристика насадження**

Склад 100% б.к., вік 85 років, бонітет 1, середній діаметр 32 см, середня висота 26 м,  
повнота 0.8, тип лісу БЗДс, рельєф рівнинний, експозиція \_\_\_\_\_, ґрунт \_\_\_\_\_,  
підріст \_\_\_\_\_, підлісок \_\_\_\_\_

**Лісопатологічна характеристика насадження**

Вид пошкодження насадження (лісова пожежа, буревій, сніголам, обледеніння, відмирання та  
всихання дерев, захаращеність, об'їдання шкідниками хвої/листя, наявність гусені, масовий літ метеликів,  
опадання хвої/листя, відлущення кори на стовбурах та інші ознаки, не характерні для нормального стану  
дерев) \_\_\_\_\_ низова лісова пожежа \_\_\_\_\_

Ступінь пошкодження, ураження: \_\_\_\_\_ Сильне \_\_\_\_\_

(поодинокі, слабке, середнє, сильне)

Вид розподілу пошкоджених дерев: \_\_\_\_\_ Куртинний \_\_\_\_\_

(поодинокий, груповий, куртинний)

Обсяг ушкодженої деревини на 1 гектарі (окомірно) 140 куб. метрів, у тому числі сухостійної 40  
куб. метрів

Ознаки погіршення стану лісових насаджень виявив:

\_\_\_\_\_ майстер лісу \_\_\_\_\_

(посада)

\_\_\_\_\_ (підпис) \_\_\_\_\_

\_\_\_\_\_ П.В. Бадз \_\_\_\_\_

(ініціали та прізвище)

16 06 2021 року

\_\_\_\_\_ Помічник лісничого \_\_\_\_\_

(лісничий (помічник лісничого)

\_\_\_\_\_ (підпис) \_\_\_\_\_

\_\_\_\_\_ О. М. Зайчук \_\_\_\_\_

(ініціали та прізвище)

17 06 2021 року

Висновок інженера відділу (сектору) охорони і захисту лісу державного лісгосподарського  
(лісомисливського) підприємства або представника державного спеціалізованого лісозахисного  
підприємства щодо необхідності здійснення лісозахисних чи інших заходів з поліпшення санітарного стану  
лісів за результатами огляду санітарного стану лісової ділянки:

\_\_\_\_\_ Насадження потребує СРС \_\_\_\_\_

\_\_\_\_\_ Інженер ОЗЛ \_\_\_\_\_

(посада)

\_\_\_\_\_ (підпис) \_\_\_\_\_

\_\_\_\_\_ М. Д. Невмержицький \_\_\_\_\_

(ініціали та прізвище)

18 06 2021 року



**ПОВІДОМЛЕННЯ**  
**про появу ознак погіршення санітарного стану лісових насаджень**

**Житомирська обл. ДП «Овруцький спецлісгосп»**

Лісництво : Виступовицьке

урочище \_\_\_\_\_

квартал № 38

виділ № 39

ділянка № 1

площа 0,9 га

**Таксаційна характеристика насадження**

Склад 100% Б, вік 59 років, бонітет 3, середній діаметр 20 см, середня висота 19 м,  
повнота 0.8, тип лісу Взгс, рельєф рівнинний, експозиція \_\_\_\_\_, ґрунт \_\_\_\_\_,  
підріст \_\_\_\_\_, підлісок \_\_\_\_\_

**Лісопатологічна характеристика насадження**

Вид пошкодження насадження (лісова пожежа, буревій, сніголам, обледеніння, відмирання та  
всихання дерев, захаращеність, об'їдання шкідниками хвої/листя, наявність гусені, масовий літ метеликів,  
опадання хвої/листя, відлущення кори на стовбурах та інші ознаки, не характерні для нормального стану  
дерев) \_\_\_\_\_ низова лісова пожежа \_\_\_\_\_

Ступінь пошкодження, ураження: \_\_\_\_\_ Сильне \_\_\_\_\_

(поодинокі, слабке, середнє, сильне)

Вид розподілу пошкоджених дерев: \_\_\_\_\_ Куртинний \_\_\_\_\_

(поодинокі, групові, куртинні)

Обсяг ушкодженої деревини на 1 гектарі (окомірно) 210 куб. метрів, у тому числі сухостійної 100  
куб. метрів

Ознаки погіршення стану лісових насаджень виявив:

\_\_\_\_\_ майстер лісу

\_\_\_\_\_

\_\_\_\_\_

(посада)

(підпис)

(ініціали та прізвище)

16 08 2021 року

\_\_\_\_\_ Помічник лісничого

\_\_\_\_\_

\_\_\_\_\_ О. М. Зайчук

(лісничий (помічник лісничого))

(підпис)

(ініціали та прізвище)

17 08 2021 року

Висновок інженера відділу (сектору) охорони і захисту лісу державного лісгосподарського  
(лісомисливського) підприємства або представника державного спеціалізованого лісозахисного  
підприємства щодо необхідності здійснення лісозахисних чи інших заходів з поліпшення санітарного стану  
лісів за результатами огляду санітарного стану лісової ділянки:

\_\_\_\_\_ Насадження потребує СРС \_\_\_\_\_

\_\_\_\_\_ Інженер ОЗЛ

(посада)

\_\_\_\_\_

(підпис)

\_\_\_\_\_ М. Д. Невмержицький

(ініціали та прізвище)

18 08 2021 року



**ПОВІДОМЛЕННЯ**  
**про появу ознак погіршення санітарного стану лісових насаджень**

Житомирська обл. ДП «Овруцький спецлісгосп»

Лісництво: Виступовицьке

урочище \_\_\_\_\_

квартал № 38

виділ № 50

ділянка № 1

площа 0,8 га

**Таксаційна характеристика насадження**

Склад 90% Бк, вік 20 років, бонітет 1, середній діаметр 28 см, середня висота 23 м,  
повнота 0,8, тип лісу Бк ІС, рельєф рівнинний, експозиція \_\_\_\_\_, ґрунт \_\_\_\_\_,  
\_\_\_\_\_, підріст \_\_\_\_\_, підлісок \_\_\_\_\_

**Лісопатологічна характеристика насадження**

Вид пошкодження насадження (лісова пожежа, буревій, сніголам, обледеніння, відмирання та  
всихання дерев, захаращеність, об'їдання шкідниками хвої/листя, наявність гусені, масовий літ метеликів,  
опадання хвої/листя, відлущення кори на стовбурах та інші ознаки, не характерні для нормального стану  
дерев) \_\_\_\_\_ низова лісова пожежа \_\_\_\_\_

Ступінь пошкодження, ураження: \_\_\_\_\_ Сильне \_\_\_\_\_

(поодинокі, слабке, середнє, сильне)

Вид розподілу пошкоджених дерев: \_\_\_\_\_ Куртинний \_\_\_\_\_

(поодинокі, груповий, куртинний)

Обсяг ушкодженої деревини на 1 гектарі (окомірно) 440 куб. метрів, у тому числі сухостійної 110  
куб. метрів

Ознаки погіршення стану лісових насаджень виявив:

майстер лісу

(посада)

18 08 2021 року

(підпис)

А.В. Нестаренко

(ініціали та прізвище)

Помічник лісничого

(лісничий (помічник лісничого)

17 06 2021 року

(підпис)

О. М. Зайчук

(ініціали та прізвище)

Висновок інженера відділу (сектору) охорони і захисту лісу державного лісгосподарського  
(лісомисливського) підприємства або представника державного спеціалізованого лісозахисного  
підприємства щодо необхідності здійснення лісозахисних чи інших заходів з поліпшення санітарного стану  
лісів за результатами огляду санітарного стану лісової ділянки:

Насадження потребує СРС

Інженер ОЗЛ

(посада)

18 06 2021 року

(підпис)

М. Д. Невмержицький

(ініціали та прізвище)



**ПОВІДОМЛЕННЯ**  
**про появу ознак погіршення санітарного стану лісових насаджень**

Житомирська обл. ДП «Овруцький спецлісгосп»

Лісництво Виступовицьке

урочище \_\_\_\_\_

квартал № 39

виділ № 23

ділянка № 1

площа 0,7 га

**Таксаційна характеристика насадження**

Склад 10G, вік 65 років, бонітет 3, середній діаметр 20 см, середня висота 16 м,  
повнота 0,8, тип лісу лс, рельєф рівнинний, експозиція —, ґрунт  
—, підріст —, підлісок —

**Лісопатологічна характеристика насадження**

Вид пошкодження насадження (лісова пожежа, буревій, сніголам, обледеніння, відмирання та  
всихання дерев, захаращеність, об'їдання шкідниками хвої/листя, наявність гусені, масовий літ метеликів,  
опадання хвої/листя, відлущення кори на стовбурах та інші ознаки, не характерні для нормального стану  
дерев) низова лісова пожежа

Ступінь пошкодження, ураження: Сильне

(поодинокі, слабке, середнє, сильне)

Вид розподілу пошкоджених дерев: Куртинний

(поодинокий, груповий, куртинний)

Обсяг ушкодженої деревини на 1 гектарі (окомірно) 200 куб. метрів, у тому числі сухостійної 60  
куб. метрів

Ознаки погіршення стану лісових насаджень виявив:

майстер лісу



П.В. Кемуренко

(посада)

(підпис)

(ініціали та прізвище)

16 06 2021 року

Помічник лісничого

(лісничий (помічник лісничого)



О. М. Зайчук

(ініціали та прізвище)

12 06 2021 року

Висновок інженера відділу (сектору) охорони і захисту лісу державного лісгосподарського  
(лісомисливського) підприємства або представника державного спеціалізованого лісозахисного  
підприємства щодо необхідності здійснення лісозахисних чи інших заходів з поліпшення санітарного стану  
лісів за результатами огляду санітарного стану лісової ділянки:

Насадження потребує СРС

Інженер ОЗЛ

(посада)



(підпис)

М. Д. Невмержицький

(ініціали та прізвище)

18 06 2021 року



**ПОВІДОМЛЕННЯ**  
**про появу ознак погіршення санітарного стану лісових насаджень**

Житомирська обл. ДП «Овруцький спецлісгосп»

Лісництво Виступовицьке

урочище \_\_\_\_\_

квартал № 40

виділ № 19

ділянка № 1

площа 0.9 га

**Таксаційна характеристика насадження**

Склад 90-10, вік 80 років, бонітет 2, середній діаметр 28 см, середня висота 23 м,  
повнота 0.2, тип лісу Велс, рельєф рівнинний, експозиція \_\_\_\_\_, ґрунт \_\_\_\_\_,  
підріст \_\_\_\_\_, підлісок \_\_\_\_\_

**Лісопатологічна характеристика насадження**

Вид пошкодження насадження (лісова пожежа, буревій, сніголам, обледеніння, відмирання та  
всихання дерев, захаращеність, об'їдання шкідниками хвої/листя, наявність гусені, масовий літ метеликів,  
опадання хвої/листя, відлущення кори на стовбурах та інші ознаки, не характерні для нормального стану  
дерев) низова лісова пожежа

Ступінь пошкодження, ураження: Сильне

(поодинокі, слабке, середнє, сильне)

Вид розподілу пошкоджених дерев: Куртинний

(поодинокий, груповий, куртинний)

Обсяг ушкодженої деревини на 1 гектарі (окомірно) 310 куб. метрів, у тому числі сухостійної 110  
куб. метрів

Ознаки погіршення стану лісових насаджень виявив:

\_\_\_\_\_ майстер лісу

(підпис)

П. В. Котаревич

(ініціали та прізвище)

18 06 2021 року

\_\_\_\_\_ Помічник лісничого

(підпис)

О. М. Зайчук

(ініціали та прізвище)

(лісничий (помічник лісничого)  
17 06 2021 року

Висновок інженера відділу (сектору) охорони і захисту лісу державного лісгосподарського  
(лісомисливського) підприємства або представника державного спеціалізованого лісозахисного  
підприємства щодо необхідності здійснення лісозахисних чи інших заходів з поліпшення санітарного стану  
лісів за результатами огляду санітарного стану лісової ділянки:

Насадження потребує СРС

\_\_\_\_\_ Інженер ОЗЛ

(посада)

(підпис)

М. Д. Невмержицький

(ініціали та прізвище)

18 06 2021 року



**ПОВІДОМЛЕННЯ**  
**про появу ознак погіршення санітарного стану лісових насаджень**

Житомирська обл. ДП «Овруцький спецлісгосп»

Лісництво: Виступовицьке

урочище \_\_\_\_\_

квартал № 40

виділ № 20

ділянка № \_\_\_\_\_

площа 0.8 га

**Таксаційна характеристика насадження**

Склад БС4В4+2, вік 75 років, бонітет 1, середній діаметр 32 см, середня висота 23 м,  
повнота 0.6, тип лісу Б3 дс, рельєф рівнинний, експозиція \_\_\_\_\_, ґрунт  
\_\_\_\_\_, підріст \_\_\_\_\_, підлісок \_\_\_\_\_

**Лісопатологічна характеристика насадження**

Вид пошкодження насадження (лісова пожежа, буревій, сніголам, обледеніння, відмирання та  
всихання дерев, захаращеність, об'їдання шкідниками хвої/листя, наявність гусені, масовий літ метеликів,  
опадання хвої/листя, відлущення кори на стовбурах та інші ознаки, не характерні для нормального стану  
дерев) \_\_\_\_\_ низова лісова пожежа \_\_\_\_\_

Ступінь пошкодження, ураження: \_\_\_\_\_ Сильне

(поодинокі, слабке, середнє, сильне)

Вид розподілу пошкоджених дерев: \_\_\_\_\_ Куртинний

(поодинокий, груповий, куртинний)

Обсяг ушкодженої деревини на 1 гектарі (окомірно) 220 куб. метрів, у тому числі сухостійної 120  
куб. метрів

Ознаки погіршення стану лісових насаджень виявив:

\_\_\_\_\_ майстер лісу

(посада)

16 06 2021 року

(підпис)

П.В. Немержизкий

(ініціали та прізвище)

\_\_\_\_\_ Помічник лісничого

(лісничий (помічник лісничого))

17 06 2021 року

(підпис)

\_\_\_\_\_ О. М. Зайчук

(ініціали та прізвище)

Висновок інженера відділу (сектору) охорони і захисту лісу державного лісгосподарського  
(лісомисливського) підприємства або представника державного спеціалізованого лісозахисного  
підприємства щодо необхідності здійснення лісозахисних чи інших заходів з поліпшення санітарного стану  
лісів за результатами огляду санітарного стану лісової ділянки:

Насадження потребує СРС

\_\_\_\_\_ Інженер ОЗЛ

(посада)

18 06 2021 року

(підпис)

\_\_\_\_\_ М. Д. Невмержизкий

(ініціали та прізвище)



**ПОВІДОМЛЕННЯ**  
**про появу ознак погіршення санітарного стану лісових насаджень**

Житомирська обл. ДП «Овруцький спецлісгосп»

Лісництво Виступовицьке

урочище \_\_\_\_\_

квартал № 40

виділ № 33

ділянка № 1

площа 0-9 га

**Таксаційна характеристика насадження**

Склад 8С, 2Б, вік 20 років, бонітет 1, середній діаметр 28 см, середня висота 23 м,  
повнота 0,7, тип лісу ВЗІС, рельєф рівнинний, експозиція —, ґрунт —,  
підріст —, підлісок —

**Лісопатологічна характеристика насадження**

Вид пошкодження насадження (лісова пожежа, буревій, сніголам, обледеніння, відмирання та  
всихання дерев, захаращеність, об'їдання шкідниками хвої/листя, наявність гусені, масовий літ метеликів,  
опадання хвої/листя, відлучення кори на стовбурах та інші ознаки, не характерні для нормального стану  
дерев) низова лісова пожежа

Ступінь пошкодження, ураження: Сильне

(поодинокі, слабке, середнє, сильне)

Вид розподілу пошкоджених дерев: Куртинний

(поодинокий, груповий, куртинний)

Обсяг ушкодженої деревини на 1 гектарі (окомірно) 330 куб. метрів, у тому числі сухостійної 110  
куб. метрів

Ознаки погіршення стану лісових насаджень виявив:

                     майстер лісу

(посада)

15 06 2021 року

                      
(підпис)

                      
(ініціали та прізвище)

                     Помічник лісничого

(лісничий (помічник лісничого))

17 08 2021 року

                      
(підпис)

                      
(ініціали та прізвище)

Висновок інженера відділу (сектору) охорони і захисту лісу державного лісгосподарського  
(лісомисливського) підприємства або представника державного спеціалізованого лісозахисного  
підприємства щодо необхідності здійснення лісозахисних чи інших заходів з поліпшення санітарного стану  
лісів за результатами огляду санітарного стану лісової ділянки:

Насадження потребує СРС

                     Інженер ОЗЛ

(посада)

18 06 2021 року

                      
(підпис)

                     М. Д. Невмержицький

(ініціали та прізвище)



**ПОВІДОМЛЕННЯ**  
**про появу ознак погіршення санітарного стану лісових насаджень**

Житомирська обл. ДП «Овруцький спецлісгосп»

Лісництво : Виступовицьке

урочище \_\_\_\_\_

квартал № 51

виділ № 2

ділянка № 1

площа 0,9 га

**Таксаційна характеристика насадження**

Склад 100г, вік 20 років, бонітет 1, середній діаметр 26 см, середня висота 23 м,  
повнота 0,8, тип лісу Взлс, рельєф рівнинний, експозиція \_\_\_\_\_, ґрунт \_\_\_\_\_,  
\_\_\_\_\_ , підріст \_\_\_\_\_, підлісок \_\_\_\_\_

**Лісопатологічна характеристика насадження**

Вид пошкодження насадження (лісова пожежа, буревій, сніголам, обледеніння, відмирання та висихання дерев, захаращеність, об'їдання шкідниками хвої/листя, наявність гусені, масовий літ метеликів, опадання хвої/листя, відлущення кори на стовбурах та інші ознаки, не характерні для нормального стану дерев) \_\_\_\_\_ низова лісова пожежа \_\_\_\_\_

Ступінь пошкодження, ураження: \_\_\_\_\_ Сильне \_\_\_\_\_

(поодинокі, слабке, середнє, сильне)

Вид розподілу пошкоджених дерев: \_\_\_\_\_ Куртинний \_\_\_\_\_

(поодинокий, груповий, куртинний)

Обсяг ушкодженої деревини на 1 гектарі (окомірно) 320 куб. метрів, у тому числі сухостійної 110 куб. метрів

Ознаки погіршення стану лісових насаджень виявив:

майстер лісу



(посада)

(підпис)

(ініціали та прізвище)

16 06 2021 року

Помічник лісничого



О. М. Зайчук

(лісничий (помічник лісничого))

(підпис)


(ініціали та прізвище)

18 06 2021 року

Висновок інженера відділу (сектору) охорони і захисту лісу державного лісгосподарського (лісомисливського) підприємства або представника державного спеціалізованого лісозахисного підприємства щодо необхідності здійснення лісозахисних чи інших заходів з поліпшення санітарного стану лісів за результатами огляду санітарного стану лісової ділянки:

Насадження потребує СРС

Інженер ОЗЛ



М. Д. Невмержицький

(посада)

(підпис)

(ініціали та прізвище)

18 06 2021 року



**ПОВІДОМЛЕННЯ**  
**про появу ознак погіршення санітарного стану лісових насаджень**

Житомирська обл. ДП «Овруцький спецлісгосп»

Лісництво : Виступовицьке

урочище \_\_\_\_\_

квартал № 24

виділ № 34

ділянка № 1

площа 0,9 га

**Таксаційна характеристика насаджень**

Склад 100%, вік 95 років, бонітет І, середній діаметр 32 см, середня висота 2,2 м.  
повнота 0,2, тип лісу БЗ-ІС, рельєф рівнинний, експозиція \_\_\_\_\_, ґрунт \_\_\_\_\_  
\_\_\_\_\_, підріст \_\_\_\_\_, підлісок \_\_\_\_\_

**Лісопатологічна характеристика насаджень**

Вид пошкодження насаджень (лісова пожежа, буревій, сніголам, обледеніння, відмирання та всихання дерев, захаращеність, об'їдання шкідниками хвої/листя, наявність гусені, масовий літ метеликів, опадання хвої/листя, відлущення кори на стовбурах та інші ознаки, не характерні для нормального стану дерев) \_\_\_\_\_  
низова лісова пожежа

Ступінь пошкодження, ураження: \_\_\_\_\_ Сильне

(поодинокі, слабке, середнє, сильне)

Вид розподілу пошкоджених дерев: \_\_\_\_\_ Куртинний

(поодинокий, груповий, куртинний)

Обсяг ушкодженої деревини на 1 гектарі (окомірно) 420 куб. метрів, у тому числі сухостійної 150 куб. метрів

Ознаки погіршення стану лісових насаджень виявив:

\_\_\_\_\_ майстер лісу

(підпис)

О.Л. Поліщук

(ініціали та прізвище)

16 06 2021 року

\_\_\_\_\_ Помічник лісничого

(підпис)

О. М. Зайчук

(ініціали та прізвище)

(лісничий (помічник лісничого))  
12 06 2021 року

Висновок інженера відділу (сектору) охорони і захисту лісу державного лісгосподарського (лісомисливського) підприємства або представника державного спеціалізованого лісозахисного підприємства щодо необхідності здійснення лісозахисних чи інших заходів з поліпшення санітарного стану лісів за результатами огляду санітарного стану лісової ділянки:

Насадження потребує СРС

\_\_\_\_\_ Інженер ОЗЛ

(посада)

(підпис)

М. Д. Невмержицький

(ініціали та прізвище)

18 06 2021 року

**ПОВІДОМЛЕННЯ**  
**про появу ознак погіршення санітарного стану лісових насаджень**

Житомирська обл. ДП «Овруцький спецлісгосп»

Лісництво Виступовицьке

урочище \_\_\_\_\_

квартал № 44

виділ № 39

ділянка № 1

площа 0.9 га

**Таксаційна характеристика насадження**

Склад 10G+Bm вік 60 років, бонітет 1, середній діаметр 26 см, середня висота 20 м,  
повнота 0.8, тип лісу B3lc, рельєф рівнинний, експозиція \_\_\_\_\_, ґрунт \_\_\_\_\_,  
підріст \_\_\_\_\_, підлісок \_\_\_\_\_

**Лісопатологічна характеристика насадження**

Вид пошкодження насадження (лісова пожежа, буревій, сніголам, обледеніння, відмирання та  
всихання дерев, захаращеність, об'їдання шкідниками хвої/листя, наявність гусені, масовий літ метеликів,  
опадання хвої/листя, відлущення кори на стовбурах та інші ознаки, не характерні для нормального стану  
дерев) \_\_\_\_\_ низова лісова пожежа \_\_\_\_\_

Ступінь пошкодження, ураження: \_\_\_\_\_ Сильне

(поодинокі, слабке, середнє, сильне)

Вид розподілу пошкоджених дерев: \_\_\_\_\_ Куртинний

(поодинокий, груповий, куртинний)

Обсяг ушкодженої деревини на 1 гектарі (окомірно) 290 куб. метрів, у тому числі сухостійної 90  
куб. метрів

Ознаки погіршення стану лісових насаджень виявив:

\_\_\_\_\_ майстер лісу

\_\_\_\_\_ (підпис)

О.Л. Погребняк  
(ініціали та прізвище)

(посада)  
16 06 2021 року

\_\_\_\_\_ Помічник лісничого

\_\_\_\_\_ (підпис)

О. М. Зайчук  
(ініціали та прізвище)

(лісничий (помічник лісничого))  
17 06 2021 року

Висновок інженера відділу (сектору) охорони і захисту лісу державного лісгосподарського  
(лісомисливського) підприємства або представника державного спеціалізованого лісозахисного  
підприємства щодо необхідності здійснення лісозахисних чи інших заходів з поліпшення санітарного стану  
лісів за результатами огляду санітарного стану лісової ділянки:

Насадження потребує СРС

\_\_\_\_\_ Інженер ОЗЛ

(посада)

\_\_\_\_\_ (підпис)

М. Д. Невмержицький

(ініціали та прізвище)

18 06 2021 року



**ПОВІДОМЛЕННЯ**  
**про появу ознак погіршення санітарного стану лісових насаджень**

Житомирська обл. ДП «Овруцький спецлісгосп»

Лісництво : Виступовицьке      урочище \_\_\_\_\_  
квартал № 28      виділ № 5      ділянка № 1      площа 0.9 га

**Таксаційна характеристика насадження**

Склад 10G      вік 95 років, бонітет 2, середній діаметр 32 см, середня висота 25 м,  
повнота 0.6, тип лісу B2LC, рельєф рівнинний, експозиція \_\_\_\_\_, ґрунт \_\_\_\_\_  
\_\_\_\_\_ підріст \_\_\_\_\_, підлісок \_\_\_\_\_

**Лісопатологічна характеристика насадження**

Вид пошкодження насадження (лісова пожежа, буревій, сніголам, обледеніння, відмирання та висихання дерев, захаращеність, об'їдання шкідниками хвої/листя, наявність гусені, масовий літ метеликів, опадання хвої/листя, відлущення кори на стовбурах та інші ознаки, не характерні для нормального стану дерев) \_\_\_\_\_ низова лісова пожежа \_\_\_\_\_

Ступінь пошкодження, ураження: \_\_\_\_\_ Сильне \_\_\_\_\_

(поодинокі, слабке, середнє, сильне)

Вид розподілу пошкоджених дерев: \_\_\_\_\_ Куртинний \_\_\_\_\_

(поодинокий, груповий, куртинний)

Обсяг ушкодженої деревини на 1 гектарі (окомірно) 360 куб. метрів, у тому числі сухостійної 90 куб. метрів

Ознаки погіршення стану лісових насаджень виявив:

\_\_\_\_\_ майстер лісу

\_\_\_\_\_ (посада)

16 06 2021 року

\_\_\_\_\_ (підпис)

О. І. Поліська

\_\_\_\_\_ (ініціали та прізвище)

\_\_\_\_\_ Помічник лісничого

\_\_\_\_\_ (лісничий (помічник лісничого))

17 06 2021 року

\_\_\_\_\_ (підпис)

О. М. Зайчук

\_\_\_\_\_ (ініціали та прізвище)

Висновок інженера відділу (сектору) охорони і захисту лісу державного лісгосподарського (лісомисливського) підприємства або представника державного спеціалізованого лісозахисного підприємства щодо необхідності здійснення лісозахисних чи інших заходів з поліпшення санітарного стану лісів за результатами огляду санітарного стану лісової ділянки:

Насадження потребує СРС

\_\_\_\_\_ Інженер ОЗЛ

\_\_\_\_\_ (посада)

18 06 2021 року

\_\_\_\_\_ (підпис)

М. Д. Невмержицький

\_\_\_\_\_ (ініціали та прізвище)

**ПОВІДОМЛЕННЯ**  
**про появу ознак погіршення санітарного стану лісових насаджень**

Житомирська обл. ДП «Овруцький спецлісгосп»

Лісництво : Виступовицьке

урочище \_\_\_\_\_

квартал № 28

виділ № 13

ділянка № \_\_\_\_\_

площа 0.6 га

**Таксаційна характеристика насадження**

Склад 100% Бз, вік 27 років, бонітет 2, середній діаметр 28 см, середня висота 21 м,  
повнота 0.2, тип лісу А2С, рельєф рівнинний, експозиція \_\_\_\_\_, ґрунт \_\_\_\_\_,  
підріст \_\_\_\_\_, підлісок \_\_\_\_\_

**Лісопатологічна характеристика насадження**

Вид пошкодження насадження (лісова пожежа, буревій, сніголам, обледеніння, відмирання та  
всихання дерев, захаращеність, об'їдання шкідниками хвої/листя, наявність гусені, масовий літ метеликів,  
опадання хвої/листя, відлущення кори на стовбурах та інші ознаки, не характерні для нормального стану  
дерев) \_\_\_\_\_ низова лісова пожежа \_\_\_\_\_

Ступінь пошкодження, ураження: \_\_\_\_\_ Сильне

(поодинокі, слабке, середнє, сильне)

Вид розподілу пошкоджених дерев: \_\_\_\_\_ Куртинний

(поодинокий, груповий, куртинний)

Обсяг ушкодженої деревини на 1 гектарі (окомірно) 340 куб. метрів, у тому числі сухостійної 60  
куб. метрів

Ознаки погіршення стану лісових насаджень виявив:

\_\_\_\_\_ майстер лісу

\_\_\_\_\_ (підпис)

\_\_\_\_\_ (ініціали та прізвище)

(посада)

(підпис)

(ініціали та прізвище)

16 06 2021 року

\_\_\_\_\_ Помічник лісничого

\_\_\_\_\_ (підпис)

\_\_\_\_\_ О. М. Зайчук

(лісничий (помічник лісничого)

(ініціали та прізвище)

17 06 2021 року

Висновок інженера відділу (сектору) охорони і захисту лісу державного лісгосподарського  
(лісомисливського) підприємства або представника державного спеціалізованого лісозахисного  
підприємства щодо необхідності здійснення лісозахисних чи інших заходів з поліпшення санітарного стану  
лісів за результатами огляду санітарного стану лісової ділянки:

Насадження потребує СРС

\_\_\_\_\_ Інженер ОЗЛ

\_\_\_\_\_ (підпис)

\_\_\_\_\_ М. Д. Невмержицький

(посада)

(ініціали та прізвище)

18 06 2021 року



**ПОВІДОМЛЕННЯ**  
**про появу ознак погіршення санітарного стану лісових насаджень**

Житомирська обл. ДП «Овруцький спецлісгосп»

Лісництво Виступовицьке

урочище \_\_\_\_\_

квартал № 28

виділ № 50

ділянка № 1

площа 29 га

**Таксаційна характеристика насадження**

Склад 106, вік 95 років, бонітет 2, середній діаметр 32 см, середня висота 25 м,  
повнота 0.6, тип лісу Вале, рельєф рівнинний, експозиція \_\_\_\_\_, ґрунт \_\_\_\_\_,  
підріст \_\_\_\_\_, підлісок \_\_\_\_\_

**Лісопатологічна характеристика насадження**

Вид пошкодження насадження (лісова пожежа, буревій, сніголам, обледеніння, відмирання та  
всихання дерев, захаращеність, об'їдання шкідниками хвої/листя, наявність гусені, масовий літ метеликів,  
опадання хвої/листя, відлущення кори на стовбурах та інші ознаки, не характерні для нормального стану  
дерев) \_\_\_\_\_ низова лісова пожежа \_\_\_\_\_

Ступінь пошкодження, ураження: \_\_\_\_\_ Сильне

(поодинокі, слабкі, середні, сильні)

Вид розподілу пошкоджених дерев: \_\_\_\_\_ Куртинний

(поодинокі, групові, куртинні)

Обсяг ушкодженої деревини на 1 гектарі (окоірно) 340 куб. метрів, у тому числі сухостійної 100  
куб. метрів

Ознаки погіршення стану лісових насаджень виявив:

майстер лісу

(посада)

16 06 2021 року

(підпис)

О.А. Похліб'я

(ініціали та прізвище)

Помічник лісничого

(лісничий (помічник лісничого))

12 06 2021 року

(підпис)

О.М. Зайчук

(ініціали та прізвище)

Висновок інженера відділу (сектору) охорони і захисту лісу державного лісгосподарського  
(лісомисливського) підприємства або представника державного спеціалізованого лісозахисного  
підприємства щодо необхідності здійснення лісозахисних чи інших заходів з поліпшення санітарного стану  
лісів за результатами огляду санітарного стану лісової ділянки:

Насадження потребує СРС

Інженер ОЗЛ

(посада)

18 06 2021 року

(підпис)

М.Д. Невмержицький

(ініціали та прізвище)

**ПОВІДОМЛЕННЯ**  
**про появу ознак погіршення санітарного стану лісових насаджень**

Житомирська обл. ДП «Овруцький спецлісгосп»

Лісництво : Виступовицьке

урочище \_\_\_\_\_

квартал № 29

виділ № 23

ділянка № 1

площа 0.9 га

**Таксаційна характеристика насадження**

Склад 70% 35+0% вік 20 років, бонітет 1, середній діаметр 28 см, середня висота 25 м,  
повнота 0.8, тип лісу В3ДС, рельєф рівнинний, експозиція \_\_\_\_\_, ґрунт \_\_\_\_\_,  
\_\_\_\_\_ підріст \_\_\_\_\_, підлісок \_\_\_\_\_

**Лісопатологічна характеристика насадження**

Вид пошкодження насадження (лісова пожежа, буревій, сніголам, обледеніння, відмирання та  
всихання дерев, захаращеність, об'їдання шкідниками хвої/листя, наявність гусені, масовий літ метеликів,  
опадання хвої/листя, відлущення кори на стовбурах та інші ознаки, не характерні для нормального стану  
дерев) \_\_\_\_\_ низова лісова пожежа \_\_\_\_\_

Ступінь пошкодження, ураження: \_\_\_\_\_ Сильне

(поодинокі, слабке, середнє, сильне)

Вид розподілу пошкоджених дерев: \_\_\_\_\_ Куртинний

(поодинокий, груповий, куртинний)

Обсяг ушкодженої деревини на 1 гектарі (окомірно) 260 куб. метрів, у тому числі сухостійної 80  
куб. метрів

Ознаки погіршення стану лісових насаджень виявив:

\_\_\_\_\_ майстер лісу

\_\_\_\_\_ (підпис)

О. І. Рокітська

(посада)

(підпис)

(ініціали та прізвище)

16 06 2021 року

\_\_\_\_\_ Помічник лісничого

\_\_\_\_\_ (підпис)

О. М. Зайчук

(лісничий (помічник лісничого))

(підпис)

(ініціали та прізвище)

17 06 2021 року

Висновок інженера відділу (сектору) охорони і захисту лісу державного лісгосподарського  
(лісомисливського) підприємства або представника державного спеціалізованого лісозахисного  
підприємства щодо необхідності здійснення лісозахисних чи інших заходів з поліпшення санітарного стану  
лісів за результатами огляду санітарного стану лісової ділянки:

Насадження потребує СРС

\_\_\_\_\_ Інженер ОЗЛ

\_\_\_\_\_ (підпис)

М. Д. Невмержицький

(посада)

(підпис)

(ініціали та прізвище)

18 06 2021 року



**ПОВІДОМЛЕННЯ**  
**про появу ознак погіршення санітарного стану лісових насаджень**

Житомирська обл. ДП «Овруцький спецлісгосп»

Лісництво Виступовицьке урочище \_\_\_\_\_  
квартал № 29 виділ № 25 ділянка № 1 площа 0.9 га

**Таксаційна характеристика насадження**

Склад 10С3, вік 90 років, бонітет 2\*, середній діаметр 36 см, середня висота 29 м,  
повнота 0.5, тип лісу Б2КЕ, рельєф рівнинний, експозиція \_\_\_\_\_, ґрунт \_\_\_\_\_,  
підріст \_\_\_\_\_, підлісок \_\_\_\_\_

**Лісопатологічна характеристика насадження**

Вид пошкодження насадження (лісова пожежа, буревій, сніголам, обледеніння, відмирання та  
всихання дерев, захаращеність, об'їдання шкідниками хвої/листя, наявність гусені, масовий літ метеликів,  
опадання хвої/листя, відлущення кори на стовбурах та інші ознаки, не характерні для нормального стану  
дерев) низова лісова пожежа

Ступінь пошкодження, ураження: Сильне  
(поодинокі, слабке, середнє, сильне)

Вид розподілу пошкоджених дерев: Куртинний  
(поодинокий, груповий, куртинний)

Обсяг ушкодженої деревини на 1 гектарі (окоірно) 120 куб. метрів, у тому числі сухостійної 80  
куб. метрів

Ознаки погіршення стану лісових насаджень виявив:

майстер лісу \_\_\_\_\_  
(посада) \_\_\_\_\_ (підпис) \_\_\_\_\_  
16 06 2021 року \_\_\_\_\_ (ініціали та прізвище)  
О.А. Поліщук

Помічник лісничого \_\_\_\_\_  
(лісничий (помічник лісничого) \_\_\_\_\_ (підпис) \_\_\_\_\_  
12 06 2021 року \_\_\_\_\_ (ініціали та прізвище)  
О.М. Зайчук

Висновок інженера відділу (сектору) охорони і захисту лісу державного лісгосподарського  
(лісомисливського) підприємства або представника державного спеціалізованого лісозахисного  
підприємства щодо необхідності здійснення лісозахисних чи інших заходів з поліпшення санітарного стану  
лісів за результатами огляду санітарного стану лісової ділянки:

Насадження потребує СРС

Інженер ОЗЛ \_\_\_\_\_  
(посада) \_\_\_\_\_ (підпис) \_\_\_\_\_  
18 06 2021 року \_\_\_\_\_ (ініціали та прізвище)  
М.Д. Невмержицький

**ПОВІДОМЛЕННЯ**  
**про появу ознак погіршення санітарного стану лісових насаджень**

Житомирська обл. ДП «Овруцький спецлісгосп»

Лісництво Виступовицьке

урочище \_\_\_\_\_

квартал № 86

виділ № 5

ділянка № 1

площа 0.9 га

**Таксаційна характеристика насадження**

Склад 100% вік 20 років, бонітет 1, середній діаметр 26 см, середня висота 23 м,  
повнота 0.8, тип лісу Взр, рельєф рівнинний, експозиція \_\_\_\_\_, ґрунт \_\_\_\_\_,  
підріст \_\_\_\_\_, підлісок \_\_\_\_\_

**Лісопатологічна характеристика насадження**

Вид пошкодження насадження (лісова пожежа, буревій, сніголам, обледеніння, відмирання та  
всихання дерев, захаращеність, об'їдання шкідниками хвої/листя, наявність гусені, масовий літ метеликів,  
опадання хвої/листя, відлущення кори на стовбурах та інші ознаки, не характерні для нормального стану  
дерев) низова лісова пожежа

Ступінь пошкодження, ураження: Сильне

(поодинокі, слабке, середнє, сильне)

Вид розподілу пошкоджених дерев: Куртинний

(поодинокий, груповий, куртинний)

Обсяг ушкодженої деревини на 1 гектарі (окоірно) 370 куб. метрів, у тому числі сухостійної 100  
куб. метрів

Ознаки погіршення стану лісових насаджень виявив:

майстер лісу

(посада)

16 06 2021 року

(підпис)

О. Д. Поліщука

(ініціали та прізвище)

Помічник лісничого

(лісничий (помічник лісничого)

17 06 2021 року

(підпис)

О. М. Зайчук

(ініціали та прізвище)

Висновок інженера відділу (сектору) охорони і захисту лісу державного лісгосподарського  
(лісомисливського) підприємства або представника державного спеціалізованого лісозахисного  
підприємства щодо необхідності здійснення лісозахисних чи інших заходів з поліпшення санітарного стану  
лісів за результатами огляду санітарного стану лісової ділянки:

Насадження потребує СРС

Інженер ОЗЛ

(посада)

18 06 2021 року

(підпис)

М. Д. Невмержицький

(ініціали та прізвище)



**ПОВІДОМЛЕННЯ**  
**про появу ознак погіршення санітарного стану лісових насаджень**

**Житомирська обл. ДП «Овруцький спецлісгосп»**

Лісництво Виступовицьке

урочище \_\_\_\_\_

квартал № 92

виділ № 5

ділянка № 1

площа 0,9 га

**Таксаційна характеристика насадження**

Склад 98% ІІІ + 2%, вік 90 років, бонітет 1, середній діаметр 36 см, середня висота 26 м, повнота 0,6, тип лісу ВЗЛС, рельєф рівнинний, експозиція —, ґрунт —, підріст —, підлісок —

**Лісопатологічна характеристика насадження**

Вид пошкодження насадження (лісова пожежа, буревій, сніголам, обледеніння, відмирання та всихання дерев, захаращеність, об'їдання шкідниками хвої/листя, наявність гусені, масовий літ метеликів, опадання хвої/листя, відлущення кори на стовбурах та інші ознаки, не характерні для нормального стану дерев) низова лісова пожежа

Ступінь пошкодження, ураження: Сильне

(поодинокі, слабке, середнє, сильне)

Вид розподілу пошкоджених дерев: Куртинний

(поодинокий, груповий, куртинний)

Обсяг ушкодженої деревини на 1 гектарі (окомірно) 290 куб. метрів, у тому числі сухостійної 90 куб. метрів

Ознаки погіршення стану лісових насаджень виявив:

майстер лісу



О. П. Полюга

(посада)

(підпис)

(ініціали та прізвище)

16 06 2021 року

Помічник лісничого



О. М. Зайчук

(лісничий (помічник лісничого))

(підпис)

(ініціали та прізвище)

17 06 2021 року

Висновок інженера відділу (сектору) охорони і захисту лісу державного лісгосподарського (лісомисливського) підприємства або представника державного спеціалізованого лісозахисного підприємства щодо необхідності здійснення лісозахисних чи інших заходів з поліпшення санітарного стану лісів за результатами огляду санітарного стану лісової ділянки:

Насадження потребує СРС

Інженер ОЗЛ

(посада)



(підпис)

М. Д. Невмержицький

(ініціали та прізвище)

18 06 2021 року

**ПОВІДОМЛЕННЯ**  
**про появу ознак погіршення санітарного стану лісових насаджень**

Житомирська обл. ДП «Овруцький спецлісгосп»

Лісництво Виступовицьке урочище \_\_\_\_\_  
квартал № 92 виділ № 12 ділянка № 1 площа 0.9 га

**Таксаційна характеристика насадження**

Склад 100% бк, вік 20 років, бонітет 1, середній діаметр 26 см, середня висота 23 м,  
повнота 8.8, тип лісу Вз 4с, рельєф рівнинний, експозиція \_\_\_\_\_, ґрунт \_\_\_\_\_,  
підріст \_\_\_\_\_, підлісок \_\_\_\_\_

**Лісопатологічна характеристика насадження**

Вид пошкодження насадження (лісова пожежа, буревій, сніголам, обледеніння, відмирання та всихання дерев, захаращеність, об'їдання шкідниками хвої/листя, наявність гусені, масовий літ метеликів, опадання хвої/листя, відлучення кори на стовбурах та інші ознаки, не характерні для нормального стану дерев) \_\_\_\_\_ низова лісова пожежа \_\_\_\_\_

Ступінь пошкодження, ураження: \_\_\_\_\_ Сильне \_\_\_\_\_  
(поодинокі, слабке, середнє, сильне)

Вид розподілу пошкоджених дерев: \_\_\_\_\_ Куртинний \_\_\_\_\_  
(поодинокі, групові, куртинні)

Обсяг ушкодженої деревини на 1 гектарі (околірно) 450 куб. метрів, у тому числі сухостійної 120 куб. метрів

Ознаки погіршення стану лісових насаджень виявив:

\_\_\_\_\_ майстер лісу \_\_\_\_\_  
(посада) (підпис) (ініціали та прізвище)  
16 06 2021 року

\_\_\_\_\_ Помічник лісничого \_\_\_\_\_  
(лісничий (помічник лісничого) (підпис) (ініціали та прізвище)  
17 06 2021 року

Висновок інженера відділу (сектору) охорони і захисту лісу державного лісгосподарського (лісомисливського) підприємства або представника державного спеціалізованого лісозахисного підприємства щодо необхідності здійснення лісозахисних чи інших заходів з поліпшення санітарного стану лісів за результатами огляду санітарного стану лісової ділянки:

Насадження потребує СРС

\_\_\_\_\_ Інженер ОЗЛ \_\_\_\_\_  
(посада) (підпис) (ініціали та прізвище)  
18 06 2021 року



**ПОВІДОМЛЕННЯ**  
**про появу ознак погіршення санітарного стану лісових насаджень**

Житомирська обл. ДП «Овруцький спецлісгосп»

Лісництво Виступовицьке

урочище \_\_\_\_\_

квартал № 98

виділ № 38

ділянка № \_\_\_\_\_

площа 0,8 га

**Таксаційна характеристика насадження**

Склад 98% Бк + д вік 20 років, бонітет 1, середній діаметр 26 см, середня висота 23 м,  
повнота 0,7, тип лісу Бз д, рельєф рівнинний, експозиція \_\_\_\_\_, ґрунт \_\_\_\_\_,  
підріст \_\_\_\_\_, підлісок \_\_\_\_\_

**Лісопатологічна характеристика насадження**

Вид пошкодження насадження (лісова пожежа, буревій, сніголам, обледеніння, відмирання та  
всихання дерев, захаращеність, об'їдання шкідниками хвої/листя, наявність гусені, масовий літ метеликів,  
опадання хвої/листя, відлущення кори на стовбурах та інші ознаки, не характерні для нормального стану  
дерев) \_\_\_\_\_ низова лісова пожежа \_\_\_\_\_

Ступінь пошкодження, ураження: \_\_\_\_\_ Сильне

(поодинокі, слабке, середнє, сильне)

Вид розподілу пошкоджених дерев: \_\_\_\_\_ Куртинний

(поодинокий, груповий, куртинний)

Обсяг ушкодженої деревини на 1 гектарі (окомірно) 240 куб. метрів, у тому числі сухостійної 20  
куб. метрів

Ознаки погіршення стану лісових насаджень виявив:

\_\_\_\_\_ майстер лісу

(посада)

16 06 2021 року

\_\_\_\_\_ (підпис)

О. І. Поліщука

(ініціали та прізвище)

\_\_\_\_\_ Помічник лісничого

(лісничий (помічник лісничого)

17 06 2021 року

\_\_\_\_\_ (підпис)

О. М. Зайчук

(ініціали та прізвище)

Висновок інженера відділу (сектору) охорони і захисту лісу державного лісгосподарського  
(лісомисливського) підприємства або представника державного спеціалізованого лісозахисного  
підприємства щодо необхідності здійснення лісозахисних чи інших заходів з поліпшення санітарного стану  
лісів за результатами огляду санітарного стану лісової ділянки:

Насадження потребує СРС

\_\_\_\_\_ Інженер ОЗЛ

(посада)

18 06 2021 року

\_\_\_\_\_ (підпис)

М. Д. Невмержицький

(ініціали та прізвище)

**ПОВІДОМЛЕННЯ**  
**про появу ознак погіршення санітарного стану лісових насаджень**

**Житомирська обл. ДП «Овруцький спецлісгосп»**

Лісництво : Виступовицьке урочище \_\_\_\_\_  
квартал № 118 виділ № 15 ділянка № \_\_\_\_\_ площа 0.6 га

**Таксаційна характеристика насадження**

Склад 100% Бк вік 21 років, бонітет 1, середній діаметр 28 см, середня висота 24 м,  
повнота 0.70, тип лісу Б2Бк, рельєф рівнинний, експозиція \_\_\_\_\_, ґрунт \_\_\_\_\_,  
підріст \_\_\_\_\_, підлісок \_\_\_\_\_

**Лісопатологічна характеристика насадження**

Вид пошкодження насадження (лісова пожежа, буревій, сніголам, обледеніння, відмирання та всихання дерев, захаращеність, зб'їдання шкідниками хвої/листя, наявність гусені, масовий літ метеликів, опадання хвої/листя, відлущення кори на стовбурах та інші ознаки, не характерні для нормального стану дерев) Верхова пожежа

Ступінь пошкодження, ураження: Сильне  
(поодинокі, слабке, середнє, сильне)

Вид розподілу пошкоджених дерев: Куртинний  
(поодинокі, груповий, куртинний)

Обсяг ушкодженої деревини на 1 гектарі (окоірно) 360 куб. метрів, у тому числі сухостійної 110 куб. метрів

Ознаки погіршення стану лісових насаджень виявив:

_____ майстер лісу	_____	<u>А.В. Невмержан</u>
(посада)	(підпис)	(ініціали та прізвище)
<u>16</u> <u>06</u> 2021 року		

_____ Помічник лісничого	_____	<u>О. М. Зайчук</u>
(лісничий (помічник лісничого))	(підпис)	(ініціали та прізвище)
<u>17</u> <u>06</u> 2021 року		

Висновок інженера відділу (сектору) охорони і захисту лісу державного лісгосподарського (лісомисливського) підприємства або представника державного спеціалізованого лісозахисного підприємства щодо необхідності здійснення лісозахисних чи інших заходів з поліпшення санітарного стану лісів за результатами огляду санітарного стану лісової ділянки:

Насадження потребує СРС

_____ Інженер ОЗЛ	_____	<u>М. Д. Невмержицький</u>
(посада)	(підпис)	(ініціали та прізвище)
<u>18</u> <u>06</u> 2021 року		



**ПОВІДОМЛЕННЯ**  
**про появу ознак погіршення санітарного стану лісових насаджень**

**Житомирська обл. ДП «Овруцький спецлісгосп»**

Лісництво :Журбенське

урочище \_\_\_\_\_

квартал № 6

виділ № 27

ділянка № 1

площа 99 га

**Таксаційна характеристика насадження**

Склад 109, вік 87 років, бонітет 1, середній діаметр 80 см, середня висота 46 м,  
повнота 0,80, тип лісу АКС, рельєф рівнинний, експозиція \_\_\_\_\_, ґрунт \_\_\_\_\_,  
підріст \_\_\_\_\_, підлісок \_\_\_\_\_

**Лісопатологічна характеристика насадження**

Вид пошкодження насадження (лісова пожежа, буревій, сніголам, обледеніння, відмирання та  
всихання дерев, захаращеність, об'їдання шкідниками хвої/листя, наявність гусені, масовий літ метеликів,  
опадання хвої/листя, відлущення кори на стовбурах та інші ознаки, не характерні для нормального стану  
дерев)

лісова пожежа

Ступінь пошкодження, ураження: сильне

(поодинокі, слабке, середнє, сильне)

Вид розподілу пошкоджених дерев: куртинний

(поодинокий, груповий, куртинний)

Обсяг ушкодженої деревини на 1 гектарі (окомірно) 320 куб. метрів, у тому числі сухостійної 130  
куб. метрів

Ознаки погіршення стану лісових насаджень виявив:

Майстер лісу

(посада)

15 06 2011 року

(підпис)

О.В. Власенко

(ініціали та прізвище)

Помічник лісничого

(лісничий (помічник лісничого))

17 06 2011 року

(підпис)

О.М. Зьблю

(ініціали та прізвище)

Висновок інженера відділу (сектору) охорони і захисту лісу державного лісгосподарського  
(лісомисливського) підприємства або представника державного спеціалізованого лісозахисного  
підприємства щодо необхідності здійснення лісозахисних чи інших заходів з поліпшення санітарного стану  
лісів за результатами огляду санітарного стану лісової ділянки:

насадження ютреду СРС

Інженер ОЗЛ

(посада)

14 06 2011 року

(підпис)

М. Д. Невмержицький

(ініціали та прізвище)

**ПОВІДОМЛЕННЯ**  
**про появу ознак погіршення санітарного стану лісових насаджень**

**Житомирська обл. ДП «Овруцький спецлісгосп»**

Лісництво Журбенське урочище                       
квартал № 10 виділ № 10 ділянка № 1 площа 0,9 га

**Таксаційна характеристика насадження**

Склад 100г+6л+0с вік 84 років, бонітет 1, середній діаметр 32 см, середня висота 27 м,  
повнота 0,70, тип лісу вкдс, рельєф рівнинний, експозиція                     , ґрунт  
                    , підріст                     , підлісок                     

**Лісопатологічна характеристика насадження**

Вид пошкодження насадження (лісова пожежа, буревій, сніголам, обледеніння, відмирання та  
всихання дерев, захаращеність, об'їдання шкідниками хвої/листя, наявність гусені, масовий літ метеликів,  
опадання хвої/листя, відлущення кори на стовбурах та інші ознаки, не характерні для нормального стану  
дерев)

лісова пожежа

Ступінь пошкодження, ураження: сильне  
(поодинокі, слабке, середнє, сильне)

Вид розподілу пошкоджених дерев: куртинний  
(поодинокий, груповий, куртинний)

Обсяг ушкодженої деревини на 1 гектарі (окоірно) 340 куб. метрів, у тому числі сухостійної 130  
куб. метрів

Ознаки погіршення стану лісових насаджень виявив:

Майстер лісу

(посада)

15 06 20 21 року

(підпис)

О.В. Власенко

(ініціали та прізвище)

Помічник лісничого

(лісничий (помічник лісничого))

17 06 20 21 року

(підпис)

О.М. Зьбірко

(ініціали та прізвище)

Висновок інженера відділу (сектору) охорони і захисту лісу державного лісгосподарського  
(лісомисливського) підприємства або представника державного спеціалізованого лісозахисного  
підприємства щодо необхідності здійснення лісозахисних чи інших заходів з поліпшення санітарного стану  
лісів за результатами огляду санітарного стану лісової ділянки:

насадження пошкоджені сас

Інженер ОЗЛ

(посада)

22 06 20 21 року

(підпис)

М. Д. Невмержицький

(ініціали та прізвище)



**ПОВІДОМЛЕННЯ**  
**про появу ознак погіршення санітарного стану лісових насаджень**

**Житомирська обл. ДП «Овруцький спецлісгосп»**

Лісництво Журбенське

урочище \_\_\_\_\_

квартал № 41

виділ № 16

ділянка № 4

площа 0,9 га

**Таксаційна характеристика насадження**

Склад 90% ІВ, вік 73 років, бонітет 4, середній діаметр 20 см, середня висота 41 м,  
повнота 0,85, тип лісу ВкРС, рельєф рівнинний, експозиція \_\_\_\_\_, ґрунт \_\_\_\_\_,  
підріст \_\_\_\_\_, підлісок \_\_\_\_\_

**Лісопатологічна характеристика насадження**

Вид пошкодження насадження (лісова пожежа, буревій, сніголам, обледеніння, відмирання та  
всихання дерев, захаращеність, об'їдання шкідниками хвої/листя, наявність гусені, масовий літ метеликів,  
опадання хвої/листя, відлущення кори на стовбурах та інші ознаки, не характерні для нормального стану  
дерев)

лісова пожежа

Ступінь пошкодження, ураження: сильне  
(поодинокі, слабке, середнє, сильне)

Вид розподілу пошкоджених дерев: куртинний  
(поодинокий, груповий, куртинний)

Обсяг ушкодженої деревини на 1 гектарі (окомірно) 340 куб. метрів, у тому числі сухостійної 150  
куб. метрів

Ознаки погіршення стану лісових насаджень виявив:

Майстер лісу

(посада)

16 06 20 41 року

(підпис)

С.І. Соболюс

(ініціали та прізвище)

Помічник лісничого

(лісничий (помічник лісничого)

18 06 20 41 року

(підпис)

О.М. Звонко

(ініціали та прізвище)

Висновок інженера відділу (сектору) охорони і захисту лісу державного лісгосподарського  
(лісомисливського) підприємства або представника державного спеціалізованого лісозахисного  
підприємства щодо необхідності здійснення лісозахисних чи інших заходів з поліпшення санітарного стану  
лісів за результатами огляду санітарного стану лісової ділянки:

насадження погіршені СРС

Інженер ОЗЛ

(посада)

44 06 20 41 року

(підпис)

М. Д. Невмержицький

(ініціали та прізвище)

**ПОВІДОМЛЕННЯ**  
**про появу ознак погіршення санітарного стану лісових насаджень**

**Житомирська обл. ДП «Овруцький спецлісгосп»**

Лісництво :Журбенське урочище \_\_\_\_\_  
квартал № к1 виділ № д4 ділянка № \_\_\_\_\_ площа 0,8 га

**Таксаційна характеристика насадження**

Склад 85% дуб + 15% бер. вік 140 років, бонітет 3, середній діаметр 36 см, середня висота 24 м,  
повнота 0,60, тип лісу ВБДС, рельєф рівнинний, експозиція \_\_\_\_\_, ґрунт \_\_\_\_\_,  
підріст \_\_\_\_\_, підлісок \_\_\_\_\_

**Лісопатологічна характеристика насадження**

Вид пошкодження насадження (лісова пожежа, буревій, сніголам, обледеніння, відмирання та  
всихання дерев, захаращеність, об'їдання шкідниками хвої/листя, наявність гусені, масовий літ метеликів,  
опадання хвої/листя, відлучення кори на стовбурах та інші ознаки, не характерні для нормального стану  
дерев)

лісова пожежа

Ступінь пошкодження, ураження: \_\_\_\_\_  
(поодинокі, слабке, середнє, сильне)

Вид розподілу пошкоджених дерев: \_\_\_\_\_  
(поодинокий, груповий, куртинний)

Обсяг ушкодженої деревини на 1 гектарі (окомірно) 310 куб. метрів, у тому числі сухостійної 140  
куб. метрів

Ознаки погіршення стану лісових насаджень виявив:

Майстер лісу

(посада)

16 06 2021 року

(підпис)

С.І. Соболюк

(ініціали та прізвище)

Помічник лісничого

(лісничий (помічник лісничого))

18 06 2021 року

(підпис)

О.М. Звимо

(ініціали та прізвище)

Висновок інженера відділу (сектору) охорони і захисту лісу державного лісгосподарського  
(лісомисливського) підприємства або представника державного спеціалізованого лісозахисного  
підприємства щодо необхідності здійснення лісозахисних чи інших заходів з поліпшення санітарного стану  
лісів за результатами огляду санітарного стану лісової ділянки:

наслідки лісової пожежі СРС

Інженер ОЗЛ

(посада)

22 06 2021 року

(підпис)

М. Д. Невмержицький

(ініціали та прізвище)



**ПОВІДОМЛЕННЯ**  
**про появу ознак погіршення санітарного стану лісових насаджень**

**Житомирська обл. ДП «Овруцький спецлісгосп»**

Лісництво :Журбенське урочище \_\_\_\_\_  
квартал № 21 виділ № 30 ділянка № 4 площа 0,9 га

**Таксаційна характеристика насадження**

Склад 89% береза вік 89 років, бонітет 1, середній діаметр 36 см, середня висота 27 м,  
повнота 0,70 тип лісу Вк ДС, рельєф рівнинний, експозиція \_\_\_\_\_, ґрунт \_\_\_\_\_,  
\_\_\_\_\_, підріст \_\_\_\_\_, підлісок \_\_\_\_\_

**Лісопатологічна характеристика насадження**

Вид пошкодження насадження (лісова пожежа, буревій, сніголам, обледеніння, відмирання та  
всихання дерев, захаращеність, об'їдання шкідниками хвої/листя, наявність гусені, масовий літ метеликів,  
опадання хвої/листя, відлущення кори на стовбурах та інші ознаки, не характерні для нормального стану  
дерев)

лісова пожежа

Ступінь пошкодження, ураження: сильне  
(поодинокі, слабке, середнє, сильне)

Вид розподілу пошкоджених дерев: куртинний  
(поодинокий, груповий, куртинний)

Обсяг ушкодженої деревини на 1 гектарі (окоірно) 400 куб. метрів, у тому числі сухостійної 140  
куб. метрів

Ознаки погіршення стану лісових насаджень виявив:

Майстер лісу

(посада)

16 06 2021 року

(підпис)

С.І. Соболюк

(ініціали та прізвище)

Помічник лісничого

(лісничий (помічник лісничого))

18 06 2021 року

(підпис)

О.М. Зьомко

(ініціали та прізвище)

Висновок інженера відділу (сектору) охорони і захисту лісу державного лісгосподарського  
(лісомисливського) підприємства або представника державного спеціалізованого лісозахисного  
підприємства щодо необхідності здійснення лісозахисних чи інших заходів з поліпшення санітарного стану  
лісів за результатами огляду санітарного стану лісової ділянки

насадження належать СРС

Інженер ОЗЛ

(посада)

22 06 2021 року

(підпис)

М. Д. Невмержицький

(ініціали та прізвище)

**ПОВІДОМЛЕННЯ**  
**про появу ознак погіршення санітарного стану лісових насаджень**

**Житомирська обл. ДП «Овруцький спецлісгосп»**

Лісництво : Журбенське

урочище \_\_\_\_\_

квартал № 47

виділ № 47

ділянка № 4

площа 0,9 га

**Таксаційна характеристика насадження**

Склад 90% бер, вік 71 років, бонітет 1, середній діаметр 46 см, середня висота 44 м, повнота 0,60, тип лісу ЛКС, рельєф рівнинний, експозиція \_\_\_\_\_, ґрунт \_\_\_\_\_, підріст \_\_\_\_\_, підлісок \_\_\_\_\_

**Лісопатологічна характеристика насадження**

Вид пошкодження насадження (лісова пожежа, буревій, сніголам, обледеніння, відмирання та всихання дерев, захаращеність, об'їдання шкідниками хвої/листя, наявність гусені, масовий літ метеликів, опадання хвої/листя, відлущення кори на стовбурах та інші ознаки, не характерні для нормального стану дерев)

лісова пожежа

Ступінь пошкодження, ураження: сильне

(поодинокі, слабке, середнє, сильне)

Вид розподілу пошкоджених дерев: куртинний

(поодинокий, груповий, куртинний)

Обсяг ушкодженої деревини на 1 гектарі (окомірно) 480 куб. метрів, у тому числі сухостійної 140 куб. метрів

Ознаки погіршення стану лісових насаджень виявив:

Майстер лісу

(посада)

16 06 20 11 року

(підпис)

С.І. Соболюк

(ініціали та прізвище)

Помічник лісничого

(лісничий (помічник лісничого)

18 06 20 11 року

(підпис)

О.М. Бьомко

(ініціали та прізвище)

Висновок інженера відділу (сектору) охорони і захисту лісу державного лісгосподарського (лісомисливського) підприємства або представника державного спеціалізованого лісозахисного підприємства щодо необхідності здійснення лісозахисних чи інших заходів з поліпшення санітарного стану лісів за результатами огляду санітарного стану лісової ділянки:

насадження потребують орс

Інженер ОЗЛ

(посада)

18 06 20 11 року

(підпис)

М. Д. Невмержицький

(ініціали та прізвище)



## Повідомлення

про появу ознак погіршення санітарного стану лісових насаджень

Житомирська обл. ДП "Овруцький спецлісгосп"

Лісництво Коптівщинське урочище -  
квартал № 13 виділ № 4 ділянка № - площа 3,2 га

### Таксаційна характеристика насадження

Склад 5Дз2Ак61Ос2Бп вік 57 бонітет 2  
середній діаметр 18 середня висота 16 м  
повнота 0,60 тип лісу С2ГДС рельєф рівнинний експозиція -  
грунт - підріст - підлісок -

### Лісопатологічна характеристика насадження

Вид пошкодження насадження (лісова пожежа, буревій, сніголам, обледеніння, відмирання та всихання дерев, захаращеність, обідання шкідниками хвої/листя, наявність гусені, масовий літ иетеликів, обпадання хвої/листя, відлущення кори на стовбурах та інші ознаки, не характерні для нормального стану дерев) стовбурові гнилі, всихання акації білої

Ступінь пошкодження, ураження

середнє

(поодинокі, слабке, середнє, сильне)

Вид розподілу пошкоджених дерев

поодинокий

(поодинокий, груповий, куртинний)

Обсяг ушкодженої деревини на 1 гектарі (окомірно) 25 куб.метрів, у тому числі сухостійної 15 куб.метрів.

Ознаки пошкодження стану лісових насаджень виявив:

майстер лісу

(посада)

2.06.2021р

(дата)

лісничий

(лісничий/помічник лісничого)

11.06.2021р

(дата)

(підпис)

(підпис)

І.П. Заруцький

(ініціали та прізвище)

В.О. Левківський

(ініціали та прізвище)

Висновок інженера відділу (сектору) охорони і захисту лісу державного лісгосподарського (лісомисливського) підприємства або представника державного спеціалізованого лісозахисного підприємства щодо необхідності здійснення лісозахисних чи інших заходів з поліпшення санітарного стану лісів за результатами огляду санітарного стану лісової ділянки:

Насадження потребує СРВ

інженер ОЗЛ

(посада)

М.Д. Невмержицький

(ініціали та прізвище)

23.06.21р

(дата)

**Повідомлення**  
**про появу ознак погіршення санітарного стану лісових насаджень**

**Житомирська обл. ДП "Овруцький спецлісгосп"**

Лісництво Коптівщинське урочище -  
квартал № 15 виділ № 7 ділянка № - площа 2,2 га

**Таксаційна характеристика насадження**

Склад 8С, 2Бп + АКБ + Дз вік 40 бонітет 16  
середній діаметр 22 середня висота 20 м  
повнота 0,60 тип лісу С2ГДС рельєф рівнинний експозиція -  
грунт - підріст - підлісок -

**Лісопатологічна характеристика насадження**

Вид пошкодження насадження (лісова пожежа, буревій, сніголам, обледеніння, відмирання та всихання дерев, захаращеність, обідання шкідниками хвої/листя, наявність гусені, масовий літ иетеликів, обпадання хвої/листя, відлущення кори на стовбурах та інші ознаки, не характерні для нормального стану дерев) ВЕРХІВКОВИЙ КОРОЇД

Ступінь пошкодження. ураження

середнє

(поодинокі, слабке, середнє, сильне)

Вид розподілу пошкоджених дерев

поодинокий

(поодинокий, груповий, куртинний)

Обсяг ушкодженої деревини на 1 гектарі (окопирно) 30 куб.метрів, у тому числі  
сухостійної 18 куб.метрів.

Ознаки пошкодження стану лісових насаджень виявив:

майстер лісу

(посада)

2.06.2021р

(дата)

лісничий

(лісничий/помічник лісничого)

11.06.2021р

(дата)

[підпис]  
(підпис)

І.П. Заруцький

(ініціали та прізвище)

[підпис]  
(підпис)

В.О. Левківський

(ініціали та прізвище)

Висновок інженера відділу (сектору) охорони і захисту лісу державного лісгосподарського (лісомисливського) підприємства або представника державного спеціалізованого лісозахисного підприємства щодо необхідності здійснення лісозахисних чи інших заходів з поліпшення санітарного стану лісів за результатами огляду санітарного стану лісової ділянки:

**Насадження потребує СРВ**

інженер ОЗЛ

(посада)

23.06.21р  
(дата)

[підпис]  
(підпис)

М.Д. Невмержицький

(ініціали та прізвище)



## Повідомлення

про появу ознак погіршення санітарного стану лісових насаджень

Житомирська обл. ДП "Овруцький спецлісгосп"

Лісництво Коптівщинське урочище -  
квартал № 37 виділ № 19 ділянка № - площа 1,2 га

### Таксаційна характеристика насадження

Склад 8Сз2Акб вік 56 бонітет 1  
середній діаметр 26 середня висота 21 м  
повнота 0,70 тип лісу С2ГДС рельєф рівнинний експозиція -  
грунт - підріст - підлісок -

### Лісопатологічна характеристика насадження

Вид пошкодження насадження (лісова пожежа, буревій, сніголам, обледеніння, відмирання та всихання дерев, захаращеність, обідання шкідниками хвої/листя, наявність гусені, масовий літ ієтеликів, обпадання хвої/листя, відлущення кори на стовбурах та інші ознаки, не характерні для нормального стану дерев) короїд верхівковий

Ступінь пошкодження. ураження

слабке

(поодинокі, слабке, середнє, сильне)

Вид розподілу пошкоджених дерев

поодинокий

(поодинокий, груповий, куртинний)

Обсяг ушкодженої деревини на 1 гектарі (окомірно) 25 куб.метрів, у тому числі сухостійної 18 куб.метрів.

Ознаки пошкодження стану лісових насаджень виявив:

майстер лісу

(посада)

31.05.2021р

(дата)

лісничий

(лісничий/помічник лісничого)

11.06.2021р

(дата)



(підпис)

В.В. Примак

(ініціали та прізвище)



(підпис)

В.О. Левківський

(ініціали та прізвище)

Висновок інженера відділу (сектору) охорони і захисту лісу державного лісгосподарського (лісомисливського) підприємства або представника державного спеціалізованого лісозахисного підприємства щодо необхідності здійснення лісозахисних чи інших заходів з поліпшення санітарного стану лісів за результатами огляду санітарного стану лісової ділянки:

Насадження потребує СРВ

інженер ОЗЛ

(посада)

23.06.21р

(дата)



(підпис)

М.Д. Невмержицький

(ініціали та прізвище)

## Повідомлення

про появу ознак погіршення санітарного стану лісових насаджень

Житомирська обл. ДП "Овруцький спецлісгосп"

Лісництво Коптівщинське урочище -  
квартал № 44 виділ № 22 ділянка № - площа 3,7 га

### Таксаційна характеристика насадження

Склад 10Ак6 вік 51 бонітет 1а  
середній діаметр 28 середня висота 21 м  
повнота 0,70 тип лісу С2 ГАС рельєф рівнинний експозиція -  
грунт - підріст - підлісок -

### Лісопатологічна характеристика насадження

Вид пошкодження насадження (лісова пожежа, буревій, сніголам, обледеніння, відмирання та всихання дерев, захаращеність, обідання шкідниками хвої/листя, наявність гусені, масовий літ иетеликів, обпадання хвої/листя, відлущення кори на стовбурах та інші ознаки, не характерні для нормального стану дерев) стовбурові гнилі

Ступінь пошкодження. ураження

слабке

(поодинокі, слабке, середнє, сильне)

Вид розподілу пошкоджених дерев

поодинокий

(поодинокий, груповий, куртинний)

Обсяг ушкодженої деревини на 1 гектарі (окоірно) 20 куб.метрів, у тому числі сухостійної 10 куб.метрів.

Ознаки пошкодження стану лісових насаджень виявив:

майстер лісу

(посада)

4.06.2021р

(дата)

лісничий

(лісничий/помічник лісничого)

11.06.2021р

(дата)

(підпис)

О.Ю. Чичирко

(ініціали та прізвище)

(підпис)

В.О. Левківський

(ініціали та прізвище)

Висновок інженера відділу (сектору) охорони і захисту лісу державного лісгосподарського (лісомисливського) підприємства або представника державного спеціалізованого лісозахисного підприємства щодо необхідності здійснення лісозахисних чи інших заходів з поліпшення санітарного стану лісів за результатами огляду санітарного стану лісової ділянки:

Насадження потребує СРВ

інженер ОЗЛ

(посада)

23.06.21р

(дата)

(підпис)

М.Д. Невмержицький

(ініціали та прізвище)



**Повідомлення**  
**про появу ознак погіршення санітарного стану лісових насаджень**

**Житомирська обл. ДП "Овруцький спецлісгосп"**

Лісництво	<u>Коптівщинське</u>	урочище	<u>-</u>
квартал №	<u>58</u>	виділ №	<u>10</u>
		ділянка №	<u>-</u>
		площа	<u>2,3</u> га

**Таксаційна характеристика насадження**

Склад	<u>10Акб+Дз+Бп+Сз</u>	вік	<u>60</u>	бонітет	<u>1</u>
середній діаметр	<u>32</u>	середня висота	<u>22</u>	м	
повнота	<u>0,70</u>	тип лісу	<u>С2ГДС</u>	рельєф	<u>рівнинний</u>
грунт	<u>-</u>	підріст	<u>-</u>	експозиція	<u>-</u>
		підлісок	<u>-</u>		

**Лісопатологічна характеристика насадження**

Вид пошкодження насадження (лісова пожежа, буревій, сніголам, обледеніння, відмирання та всихання дерев, захаращеність, обідання шкідниками хвої/листя, наявність гусені, масовий літ иетеликів, обпадання хвої/листя, відлущення кори на стовбурах та інші ознаки, не характерні для нормального стану дерев) стовбурові гнилі

Ступінь пошкодження. ураження

слабке

(поодинокі, слабке, середнє, сильне)

Вид розподілу пошкоджених дерев

поодинокий

(поодинокий, груповий, куртинний)

Обсяг ушкодженої деревини на 1 гектарі (окоірно) 20 куб.метрів, у тому числі сухостійної 15 куб.метрів.

Ознаки пошкодження стану лісових насаджень виявив:

ст. майстер лісу

(посада)

3..06.2021р

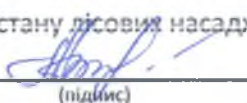
(дата)

лісничий

(лісничий/помічник лісничого)

11.06.2021р

(дата)

  
(підпис)

А.С. Михайлишин

(ініціали та прізвище)

  
(підпис)

В.О. Левківський


(ініціали та прізвище)

Висновок інженера відділу (сектору) охорони і захисту лісу державного лісогосподарського (лісомисливського) підприємства або представника державного спеціалізованого лісозахисного підприємства щодо необхідності здійснення лісозахисних чи інших заходів з поліпшення санітарного стану лісів за результатами огляду санітарного стану лісової ділянки:

**Насадження потребує СРВ**

інженер ОЗЛ

(посада)

  
(підпис)

М.Д. Невмержицький

(ініціали та прізвище)

23.06.21р  
(дата)

**Повідомлення**  
**ро появу ознак погіршення санітарного стану лісових насаджень**

**Житомирська обл. ДП "Овруцький спецлісгосп"**

Лісництво	<u>Коптівщинське</u>	урочище	<u>-</u>
квартал №	<u>95</u>	виділ №	<u>18</u>
		ділянка №	<u>-</u>
		площа	<u>1,1</u> га

**Таксаційна характеристика насадження**

Склад	<u>10бп</u>	вік	<u>51</u>	бонітет	<u>1</u>
середній діаметр	<u>22</u>	середня висота	<u>20</u>	м	
повнота	<u>0,70</u>	тип лісу	<u>С2ГДС</u>	рельєф	<u>рівнинний</u>
грунт	<u>-</u>	підріст	<u>-</u>	підлісок	<u>-</u>
				експозиція	<u>-</u>

**Лісопатологічна характеристика насадження**

Вид пошкодження насадження (лісова пожежа, буревій, сніголам, обледеніння, відмирання та всихання дерев, захаращеність, обідання шкідниками хвої/листя, наявність гусені, масовий літ иетеликів, обпадання хвої/листя, відлущення кори на стовбурах та інші ознаки, не характерні для нормального стану дерев) БАКТЕРІАЛЬНА ВОДЯНКА

Ступінь пошкодження. ураження

слабке

(поодинокі, слабке, середнє, сильне)

Вид розподілу пошкоджених дерев

поодинокий

(поодинокий, груповий, куртинний)

Обсяг ушкодженої деревини на 1 гектарі (окоірно) 25 куб.метрів, у тому числі сухостійної 20 куб.метрів.

Ознаки пошкодження стану лісових насаджень виявив:

ст. майстер лісу

(посада)

3.06.2021р

(дата)

лісничий

(лісничий/помічник лісничого)

11.06.2021р

(дата)

(підпис)

А.С. Михайлишин

(ініціали та прізвище)

(підпис)

В.О. Левківський

(ініціали та прізвище)

Висновок інженера відділу (сектору) охорони і захисту лісу державного лісогосподарського (лісомисливського) підприємства або представника державного спеціалізованого лісозахисного підприємства щодо необхідності здійснення лісозахисних чи інших заходів з поліпшення санітарного стану лісів за результатами огляду санітарного стану лісової ділянки:

Насадження потребує СРВ

інженер ОЗЛ

(посада)

23.06.21р

(дата)

(підпис)

М.Д. Невмержицький

(ініціали та прізвище)



**ПОВІДОМЛЕННЯ**  
**про появу ознак погіршення санітарного стану лісових насаджень**

**Житомирська обл. ДП «Овруцький спецлісгосп»**

Лісництво Ситовецьке

урочище \_\_\_\_\_

квартал № 6

виділ № 21

ділянка № \_\_\_\_\_

площа 0,5 га

**Таксаційна характеристика насадження**

Склад 70% берези / 30% сосни, вік 70 років, бонітет 1, середній діаметр 28 см, середня висота 13 м, повнота 0,70, тип лісу БДС, рельєф рівнинний, експозиція \_\_\_\_\_, ґрунт \_\_\_\_\_, підріст \_\_\_\_\_, підлісок \_\_\_\_\_

**Лісопатологічна характеристика насадження**

Вид пошкодження насадження (лісова пожежа, буревій, сніголам, обледеніння, відмирання та висихання дерев, захаращеність, об'їдання шкідниками хвої/листя, наявність гусені, масовий літ метеликів, опадання хвої/листя, відлущення кори на стовбурах та інші ознаки, не характерні для нормального стану дерев) \_\_\_\_\_ низова лісова пожежа \_\_\_\_\_

Ступінь пошкодження, ураження: \_\_\_\_\_ Сильне \_\_\_\_\_

(поодинокі, слабке, середнє, сильне)

Вид розподілу пошкоджених дерев: \_\_\_\_\_ Груповий \_\_\_\_\_

(поодинокий, груповий, куртинний)

Обсяг ушкодженої деревини на 1 гектарі (окомірно) 300 куб. метрів, у тому числі сухостійної 100 куб. метрів

Ознаки погіршення стану лісових насаджень виявив:

\_\_\_\_\_ Майстер лісу \_\_\_\_\_

(посада)

14 06 20 11 року

(підпис)

\_\_\_\_\_ М.М. Дрозд \_\_\_\_\_

(ініціали та прізвище)

\_\_\_\_\_ Пом.лісничого \_\_\_\_\_

(лісничий (помічник лісничого)

14 06 20 11 року

(підпис)

\_\_\_\_\_ О.А. Союк \_\_\_\_\_

(ініціали та прізвище)

Висновок інженера відділу (сектору) охорони і захисту лісу державного лісгосподарського (лісомисливського) підприємства або представника державного спеціалізованого лісозахисного підприємства щодо необхідності здійснення лісозахисних чи інших заходів з поліпшення санітарного стану лісів за результатами огляду санітарного стану лісової ділянки:

\_\_\_\_\_ Насадження потребує санітарно суцільної рубки \_\_\_\_\_

\_\_\_\_\_ Інженер ОЗЛ \_\_\_\_\_

(посада)

18 06 20 11 року

(підпис)

\_\_\_\_\_ М.Д. Невмержицький \_\_\_\_\_

(ініціали та прізвище)

**ПОВІДОМЛЕННЯ**  
**про появу ознак погіршення санітарного стану лісових насаджень**

**Житомирська обл. ДП «Овруцький спецлісгосп»**

Лісництво Ситовецьке

урочище \_\_\_\_\_

квартал № 27

виділ № 23

ділянка № \_\_\_\_\_

площа 0.8 га

**Таксаційна характеристика насадження**

Склад 5Бп3420С, вік 65 років, бонітет 2, середній діаметр 24 см, середня висота 23 м, повнота 0.60, тип лісу Б3ДС, рельєф рівнинний, експозиція \_\_\_\_\_, ґрунт \_\_\_\_\_, підріст \_\_\_\_\_, підлісок \_\_\_\_\_

**Лісопатологічна характеристика насадження**

Вид пошкодження насадження (лісова пожежа, буревій, сніголам, обледеніння, відмирання та висихання дерев, захаращеність, об'їдання шкідниками хвої/листя, наявність гусені, масовий літ метеликів, опадання хвої/листя, відлущення кори на стовбурах та інші ознаки, не характерні для нормального стану дерев) \_\_\_\_\_ низова лісова пожежа \_\_\_\_\_

Ступінь пошкодження, ураження: \_\_\_\_\_ Сильне \_\_\_\_\_

(поодинокі, слабке, середнє, сильне)

Вид розподілу пошкоджених дерев: \_\_\_\_\_ Груповий \_\_\_\_\_

(поодинокий, груповий, куртинний)

Обсяг ушкодженої деревини на 1 гектарі (окомірно) 240 куб. метрів, у тому числі сухостійної 120 куб. метрів

Ознаки погіршення стану лісових насаджень виявив:

\_\_\_\_ Майстер лісу \_\_\_\_\_

(посада)

14 06 20 21 року

(підпис)

\_\_\_\_ М.М. Дрозд \_\_\_\_\_

(ініціали та прізвище)

\_\_\_\_ Пом.лісничого \_\_\_\_\_

(лісничий (помічник лісничого)

14 06 20 21 року

(підпис)

\_\_\_\_ О.А. Союк \_\_\_\_\_

(ініціали та прізвище)

Висновок інженера відділу (сектору) охорони і захисту лісу державного лісгосподарського (лісомисливського) підприємства або представника державного спеціалізованого лісозахисного підприємства щодо необхідності здійснення лісозахисних чи інших заходів з поліпшення санітарного стану лісів за результатами огляду санітарного стану лісової ділянки:

\_\_\_\_ Насадження потребує санітарно суцільної рубки \_\_\_\_\_

\_\_\_\_ Інженер ОЗЛ \_\_\_\_\_

(посада)

18 06 20 21 року

(підпис)

\_\_\_\_ М.Д. Невмержицький \_\_\_\_\_

(ініціали та прізвище)



**ПОВІДОМЛЕННЯ**  
**про появу ознак погіршення санітарного стану лісових насаджень**

**Житомирська обл. ДП «Овруцький спецлісгосп»**

Лісництво Ситовецьке

урочище \_\_\_\_\_

квартал № 19

виділ № 3

ділянка № \_\_\_\_\_

площа 0,9 га

**Таксаційна характеристика насадження**

Склад 1063, вік 13 років, бонітет 2, середній діаметр 10 см, середня висота 18 м, повнота 0,70, тип лісу длс, рельєф рівнинний, експозиція \_\_\_\_\_, ґрунт \_\_\_\_\_, підріст \_\_\_\_\_, підлісок \_\_\_\_\_

**Лісопатологічна характеристика насадження**

Вид пошкодження насадження (лісова пожежа, буревій, сніголам, обледеніння, відмирання та всихання дерев, захаращеність, об'їдання шкідниками хвої/листя, наявність гусені, масовий літ метеликів, опадання хвої/листя, відлущення кори на стовбурах та інші ознаки, не характерні для нормального стану дерев) \_\_\_\_\_ низова лісова пожежа \_\_\_\_\_

Ступінь пошкодження, ураження: \_\_\_\_\_ Сильне \_\_\_\_\_

(поодинокі, слабке, середнє, сильне)

Вид розподілу пошкоджених дерев: \_\_\_\_\_ Груповий \_\_\_\_\_

(поодинокий, груповий, куртинний)

Обсяг ушкодженої деревини на 1 гектарі (окомірно) 100 куб. метрів, у тому числі сухостійної 100 куб. метрів

Ознаки погіршення стану лісових насаджень виявив:

\_\_\_\_ Майстер лісу \_\_\_\_\_

(посада)

14 06 20 21 року

\_\_\_\_\_  
(підпис)

\_\_\_\_ М.М. Дрозд \_\_\_\_\_

(ініціали та прізвище)

\_\_\_\_ Пом.лісничого \_\_\_\_\_

(лісничий (помічник лісничого)

14 06 20 21 року

\_\_\_\_\_  
(підпис)

\_\_\_\_ О.А. Союк \_\_\_\_\_

(ініціали та прізвище)

Висновок інженера відділу (сектору) охорони і захисту лісу державного лісгосподарського (лісомисливського) підприємства або представника державного спеціалізованого лісозахисного підприємства щодо необхідності здійснення лісозахисних чи інших заходів з поліпшення санітарного стану лісів за результатами огляду санітарного стану лісової ділянки:

\_\_\_\_ Насадження потребує санітарно суцільної рубки \_\_\_\_\_

\_\_\_\_ Інженер ОЗЛ \_\_\_\_\_

(посада)

18 06 20 21 року

\_\_\_\_\_  
(підпис)

\_\_\_\_ М.Д. Невмержицький \_\_\_\_\_

(ініціали та прізвище)

**ПОВІДОМЛЕННЯ**  
**про появу ознак погіршення санітарного стану лісових насаджень**

**Житомирська обл. ДП «Овруцький спецлісгосп»**

Лісництво Ситовецьке

урочище \_\_\_\_\_

квартал № 38

виділ № 4

ділянка № \_\_\_\_\_

площа 0,3 га

**Таксаційна характеристика насадження**

Склад 106г + 6м, вік 105 років, бонітет 1, середній діаметр 40 см, середня висота 28 м, повнота 0,40, тип лісу Б3 DC, рельєф рівнинний, експозиція \_\_\_\_\_, ґрунт \_\_\_\_\_, підріст \_\_\_\_\_, підлісок \_\_\_\_\_

**Лісопатологічна характеристика насадження**

Вид пошкодження насадження (лісова пожежа, буревій, сніголам, обледеніння, відмирання та висихання дерев, захаращеність, об'їдання шкідниками хвої/листя, наявність гусені, масовий літ метеликів, опадання хвої/листя, відлущення кори на стовбурах та інші ознаки, не характерні для нормального стану дерев) \_\_\_\_\_ низова лісова пожежа \_\_\_\_\_

Ступінь пошкодження, ураження: \_\_\_\_\_ Сильне \_\_\_\_\_

(поодинокі, слабке, середнє, сильне)

Вид розподілу пошкоджених дерев: \_\_\_\_\_ Груповий \_\_\_\_\_

(поодинокий, груповий, куртинний)

Обсяг ушкодженої деревини на 1 гектарі (окоірно) 400 куб. метрів, у тому числі сухостійної 200 куб. метрів

Ознаки погіршення стану лісових насаджень виявив:

\_\_\_\_\_ Майстер лісу \_\_\_\_\_

(посада)

14 06 20 21 року

(підпис)

\_\_\_\_\_ М.М. Дрозд \_\_\_\_\_

(ініціали та прізвище)

\_\_\_\_\_ Пом.лісничого \_\_\_\_\_

(лісничий (помічник лісничого)

14 06 20 21 року

(підпис)

\_\_\_\_\_ О.А. Союк \_\_\_\_\_

(ініціали та прізвище)

Висновок інженера відділу (сектору) охорони і захисту лісу державного лісгосподарського (лісомисливського) підприємства або представника державного спеціалізованого лісозахисного підприємства щодо необхідності здійснення лісозахисних чи інших заходів з поліпшення санітарного стану лісів за результатами огляду санітарного стану лісової ділянки:

\_\_\_\_\_ Насадження потребує санітарно суцільної рубки \_\_\_\_\_

\_\_\_\_\_ Інженер ОЗЛ \_\_\_\_\_

(посада)

14 06 20 21 року

(підпис)

\_\_\_\_\_ М.Д. Невмержицький \_\_\_\_\_

(ініціали та прізвище)



**ПОВІДОМЛЕННЯ**  
**про появу ознак погіршення санітарного стану лісових насаджень**

**Житомирська обл. ДП «Овруцький спецлісгосп»**

Лісництво Ситовецьке

урочище \_\_\_\_\_

квартал № 38

виділ № 15

ділянка № 1

площа 0,9 га

**Таксаційна характеристика насадження**

Склад FG36n, вік 10 років, бонітет 1, середній діаметр 10 см, середня висота 9 м, повнота 0,80, тип лісу Бс0С, рельєф рівнинний, експозиція \_\_\_\_\_, ґрунт \_\_\_\_\_, підріст \_\_\_\_\_, підлісок \_\_\_\_\_

**Лісопатологічна характеристика насадження**

Вид пошкодження насадження (лісова пожежа, буревій, сніголам, обледеніння, відмирання та всихання дерев, захаращеність, об'їдання шкідниками хвої/листя, наявність гусені, масовий літ метеликів, опадання хвої/листя, відлущення кори на стовбурах та інші ознаки, не характерні для нормального стану дерев) \_\_\_\_\_ низова лісова пожежа \_\_\_\_\_

Ступінь пошкодження, ураження: \_\_\_\_\_ Сильне \_\_\_\_\_

(поодинокі, слабке, середнє, сильне)

Вид розподілу пошкоджених дерев: \_\_\_\_\_ Груповий \_\_\_\_\_

(поодинокий, груповий, куртинний)

Обсяг ушкодженої деревини на 1 гектарі (окомірно) 110 куб. метрів, у тому числі сухостійної 60 куб. метрів

Ознаки погіршення стану лісових насаджень виявив:

\_\_\_\_\_ Майстер лісу \_\_\_\_\_

(посада)

14 06 20 21 року

(підпис)

\_\_\_\_\_ М.М. Дрозд \_\_\_\_\_

(ініціали та прізвище)

\_\_\_\_\_ Пом.лісничого \_\_\_\_\_

(лісничий (помічник лісничого)

14 06 20 21 року

(підпис)

\_\_\_\_\_ О.А. Союк \_\_\_\_\_

(ініціали та прізвище)

Висновок інженера відділу (сектору) охорони і захисту лісу державного лісгосподарського (лісомисливського) підприємства або представника державного спеціалізованого лісозахисного підприємства щодо необхідності здійснення лісозахисних чи інших заходів з поліпшення санітарного стану лісів за результатами огляду санітарного стану лісової ділянки:

\_\_\_\_\_ Насадження потребує санітарно суцільної рубки \_\_\_\_\_

\_\_\_\_\_ Інженер ОЗЛ \_\_\_\_\_

(посада)

14 06 20 21 року

(підпис)

\_\_\_\_\_ М.Д. Невмержицький \_\_\_\_\_

(ініціали та прізвище)

**ПОВІДОМЛЕННЯ**  
**про появу ознак погіршення санітарного стану лісових насаджень**

**Житомирська обл. ДП «Овруцький спецлісгосп»**

Лісництво Ситовецьке

урочище \_\_\_\_\_

квартал № 38

виділ № 27

ділянка № 1

площа 0.8 га

**Таксаційна характеристика насадження**

Склад 39% Б1 + 0%, вік 15 років, бонітет 14, середній діаметр 19 см, середня висота 12 м, повнота 0.80, тип лісу Б3Д0, рельєф рівнинний, експозиція \_\_\_\_\_, ґрунт \_\_\_\_\_, підріст \_\_\_\_\_, підлісок \_\_\_\_\_

**Лісопатологічна характеристика насадження**

Вид пошкодження насадження (лісова пожежа, буревій, сніголам, обледеніння, відмирання та висихання дерев, захаращеність, об'їдання шкідниками хвої/листя, наявність гусені, масовий літ метеликів, опадання хвої/листя, відлущення кори на стовбурах та інші ознаки, не характерні для нормального стану дерев) \_\_\_\_\_ низова лісова пожежа \_\_\_\_\_

Ступінь пошкодження, ураження: \_\_\_\_\_ Сильне \_\_\_\_\_

(поодинокі, слабке, середнє, сильне)

Вид розподілу пошкоджених дерев: \_\_\_\_\_ Груповий \_\_\_\_\_

(поодинокий, груповий, куртинний)

Обсяг ушкодженої деревини на 1 гектарі (окомірно) 10 куб. метрів, у тому числі сухостійної 60 куб. метрів

Ознаки погіршення стану лісових насаджень виявив:

\_\_\_\_ Майстер лісу \_\_\_\_\_

(посада)

14 06 20 21 року

(підпис)

\_\_\_\_ М.М. Дрозд \_\_\_\_\_

(ініціали та прізвище)

\_\_\_\_ Пом.лісничого \_\_\_\_\_

(лісничий (помічник лісничого))

14 06 20 21 року

(підпис)

\_\_\_\_ О.А. Союк \_\_\_\_\_

(ініціали та прізвище)

Висновок інженера відділу (сектору) охорони і захисту лісу державного лісгосподарського (лісомисливського) підприємства або представника державного спеціалізованого лісозахисного підприємства щодо необхідності здійснення лісозахисних чи інших заходів з поліпшення санітарного стану лісів за результатами огляду санітарного стану лісової ділянки:

\_\_\_\_ Насадження потребує санітарно суцільної рубки \_\_\_\_\_

\_\_\_\_ Інженер ОЗЛ \_\_\_\_\_

(посада)

18 06 20 21 року

(підпис)

\_\_\_\_ М.Д. Невмержицький \_\_\_\_\_

(ініціали та прізвище)



**ПОВІДОМЛЕННЯ**  
**про появу ознак погіршення санітарного стану лісових насаджень**

**Житомирська обл. ДП «Овруцький спецлісгосп»**

Лісництво Ситовецьке

урочище \_\_\_\_\_

квартал № 44

виділ № 60

ділянка № \_\_\_\_\_

площа 0,8 га

**Таксаційна характеристика насадження**

Склад 10Бз+Бп, вік 71 років, бонітет 1, середній діаметр 28 см, середня висота 23 м, повнота 0,70, тип лісу БзДС, рельєф рівнинний, експозиція \_\_\_\_\_, ґрунт \_\_\_\_\_, підріст \_\_\_\_\_, підлісок \_\_\_\_\_

**Лісопатологічна характеристика насадження**

Вид пошкодження насадження (лісова пожежа, буревій, сніголам, обледеніння, відмирання та висихання дерев, захаращеність, об'їдання шкідниками хвої/листя, наявність гусені, масовий літ метеликів, опадання хвої/листя, відлучення кори на стовбурах та інші ознаки, не характерні для нормального стану дерев) \_\_\_\_\_ низова лісова пожежа \_\_\_\_\_

Ступінь пошкодження, ураження: \_\_\_\_\_ Сильне \_\_\_\_\_

(поодинокі, слабке, середнє, сильне)

Вид розподілу пошкоджених дерев: \_\_\_\_\_ Груповий \_\_\_\_\_

(поодинокий, груповий, куртинний)

Обсяг ушкодженої деревини на 1 гектарі (окоірно) 250 куб. метрів, у тому числі сухостійної 120 куб. метрів

Ознаки погіршення стану лісових насаджень виявив:

\_\_\_\_\_ Майстер лісу \_\_\_\_\_

(посада)

(підпис)

\_\_\_\_\_ М.М. Дрозд \_\_\_\_\_

(ініціали та прізвище)

17 05 2021 року

\_\_\_\_\_ Пом.лісничого \_\_\_\_\_

(лісничий (помічник лісничого)

(підпис)

\_\_\_\_\_ О.А. Союк \_\_\_\_\_

(ініціали та прізвище)

17 06 2021 року

Висновок інженера відділу (сектору) охорони і захисту лісу державного лісгосподарського (лісомисливського) підприємства або представника державного спеціалізованого лісозахисного підприємства щодо необхідності здійснення лісозахисних чи інших заходів з поліпшення санітарного стану лісів за результатами огляду санітарного стану лісової ділянки:

\_\_\_\_\_ Насадження потребує санітарно суцільної рубки \_\_\_\_\_

\_\_\_\_\_ Інженер ОЗЛ \_\_\_\_\_

(посада)

(підпис)

\_\_\_\_\_ М.Д. Невмержицький \_\_\_\_\_

(ініціали та прізвище)

17 06 2021 року

**ПОВІДОМЛЕННЯ**  
**про появу ознак погіршення санітарного стану лісових насаджень**

**Житомирська обл. ДП «Овруцький спецлісгосп»**

Лісництво Ситовецьке

урочище \_\_\_\_\_

квартал № 45

виділ № 1

ділянка № 1

площа 0.4 га

**Таксаційна характеристика насадження**

Склад 99151, вік 85 років, бонітет 1, середній діаметр 36 см, середня висота 28 м, повнота 0.70, тип лісу В30С, рельєф рівнинний, експозиція \_\_\_\_\_, ґрунт \_\_\_\_\_, підріст \_\_\_\_\_, підлісок \_\_\_\_\_

**Лісопатологічна характеристика насадження**

Вид пошкодження насадження (лісова пожежа, буревій, сніголам, обледеніння, відмирання та всихання дерев, захаращеність, об'їдання шкідниками хвої/листя, наявність гусені, масовий літ метеликів, опадання хвої/листя, відлущення кори на стовбурах та інші ознаки, не характерні для нормального стану дерев) \_\_\_\_\_ низова лісова пожежа \_\_\_\_\_

Ступінь пошкодження, ураження: \_\_\_\_\_ Сильне \_\_\_\_\_

(поодинокі, слабке, середнє, сильне)

Вид розподілу пошкоджених дерев: \_\_\_\_\_ Груповий \_\_\_\_\_

(поодинокий, груповий, куртинний)

Обсяг ушкодженої деревини на 1 гектарі (окомірно) 370 куб. метрів, у тому числі сухостійної 160 куб. метрів

Ознаки погіршення стану лісових насаджень виявив:

\_\_\_\_ Майстер лісу \_\_\_\_\_

(посада)

14 06 2021 року

(підпис)

\_\_\_\_ М.М. Дрозд \_\_\_\_\_

(ініціали та прізвище)

\_\_\_\_ Пом.лісничого \_\_\_\_\_

(лісничий (помічник лісничого)

14 06 2021 року

(підпис)

\_\_\_\_ О.А. Союк \_\_\_\_\_

(ініціали та прізвище)

Висновок інженера відділу (сектору) охорони і захисту лісу державного лісгосподарського (лісомисливського) підприємства або представника державного спеціалізованого лісозахисного підприємства щодо необхідності здійснення лісозахисних чи інших заходів з поліпшення санітарного стану лісів за результатами огляду санітарного стану лісової ділянки:

\_\_\_\_\_ Насадження потребує санітарно суцільної рубки \_\_\_\_\_

\_\_\_\_ Інженер ОЗЛ \_\_\_\_\_

(посада)

11 06 2021 року

(підпис)

\_\_\_\_ М.Д. Невмержицький \_\_\_\_\_

(ініціали та прізвище)



**ПОВІДОМЛЕННЯ**  
**про появу ознак погіршення санітарного стану лісових насаджень**

**Житомирська обл. ДП «Овруцький спецлісгосп»**

Лісництво Ситовецьке

урочище \_\_\_\_\_

квартал № 41

виділ № 44

ділянка № 1

площа 0.8 га

**Таксаційна характеристика насадження**

Склад 9С316П, вік 31 років, бонітет 1, середній діаметр 29 см, середня висота 25 м, повнота 0.75, тип лісу В2РС, рельєф рівнинний, експозиція \_\_\_\_\_, ґрунт \_\_\_\_\_, підріст \_\_\_\_\_, підлісок \_\_\_\_\_

**Лісопатологічна характеристика насадження**

Вид пошкодження насадження (лісова пожежа, буревій, сніголам, обледеніння, відмирання та висихання дерев, захаращеність, об'їдання шкідниками хвої/листя, наявність гусені, масовий літ метеликів, опадання хвої/листя, відлущення кори на стовбурах та інші ознаки, не характерні для нормального стану дерев) \_\_\_\_\_ низова лісова пожежа \_\_\_\_\_

Ступінь пошкодження, ураження: \_\_\_\_\_ Сильне \_\_\_\_\_

(поодинокі, слабке, середнє, сильне)

Вид розподілу пошкоджених дерев: \_\_\_\_\_ Груповий \_\_\_\_\_

(поодинокий, груповий, куртинний)

Обсяг ушкодженої деревини на 1 гектарі (окомірно) 440 куб. метрів, у тому числі сухостійної 220 куб. метрів

Ознаки погіршення стану лісових насаджень виявив:

\_\_\_\_\_ Майстер лісу \_\_\_\_\_

(посада)

14 06 20 21 року

\_\_\_\_\_ (підпис) \_\_\_\_\_

\_\_\_\_\_ М.М. Дрозд \_\_\_\_\_

(ініціали та прізвище)

\_\_\_\_\_ Пом.лісничого \_\_\_\_\_

(лісничий (помічник лісничого)

14 06 20 21 року

\_\_\_\_\_ (підпис) \_\_\_\_\_

\_\_\_\_\_ О.А. Союк \_\_\_\_\_

(ініціали та прізвище)

Висновок інженера відділу (сектору) охорони і захисту лісу державного лісгосподарського (лісомисливського) підприємства або представника державного спеціалізованого лісозахисного підприємства щодо необхідності здійснення лісозахисних чи інших заходів з поліпшення санітарного стану лісів за результатами огляду санітарного стану лісової ділянки:

\_\_\_\_\_ Насадження потребує санітарно суцільної рубки \_\_\_\_\_

\_\_\_\_\_ Інженер ОЗЛ \_\_\_\_\_

(посада)

18 06 20 21 року

\_\_\_\_\_ (підпис) \_\_\_\_\_

\_\_\_\_\_ М.Д. Невмержицький \_\_\_\_\_

(ініціали та прізвище)

**ПОВІДОМЛЕННЯ**  
**про появу ознак погіршення санітарного стану лісових насаджень**

**Житомирська обл. ДП «Овруцький спецлісгосп»**

Лісництво Ситовецьке

урочище \_\_\_\_\_

квартал № 52

виділ № 5

ділянка № \_\_\_\_\_

площа 0,5 га

**Таксаційна характеристика насадження**

Склад 108, вік 66 років, бонітет 1, середній діаметр 24 см, середня висота 23 м, повнота 0,20, тип лісу В2ДС, рельєф рівнинний, експозиція \_\_\_\_\_, ґрунт \_\_\_\_\_, підріст \_\_\_\_\_, підлісок \_\_\_\_\_

**Лісопатологічна характеристика насадження**

Вид пошкодження насадження (лісова пожежа, буревій, сніголам, обледеніння, відмирання та висихання дерев, захаращеність, об'їдання шкідниками хвої/листя, наявність гусені, масовий літ метеликів, опадання хвої/листя, відлущення кори на стовбурах та інші ознаки, не характерні для нормального стану дерев) \_\_\_\_\_ низова лісова пожежа \_\_\_\_\_

Ступінь пошкодження, ураження: \_\_\_\_\_ Сильне \_\_\_\_\_

(поодинокі, слабке, середнє, сильне)

Вид розподілу пошкоджених дерев: \_\_\_\_\_ Груповий \_\_\_\_\_

(поодинокий, груповий, куртинний)

Обсяг ушкодженої деревини на 1 гектарі (окомірно) 260 куб. метрів, у тому числі сухостійної 100 куб. метрів

Ознаки погіршення стану лісових насаджень виявив:

\_\_\_\_ Майстер лісу \_\_\_\_\_

(посада)

14 06 20 11 року

(підпис)

\_\_\_\_ М.М. Дрозд \_\_\_\_\_

(ініціали та прізвище)

\_\_\_\_ Пом.лісничого \_\_\_\_\_

(лісничий (помічник лісничого)

14 06 20 11 року

(підпис)

\_\_\_\_ О.А. Союк \_\_\_\_\_

(ініціали та прізвище)

Висновок інженера відділу (сектору) охорони і захисту лісу державного лісгосподарського (лісомисливського) підприємства або представника державного спеціалізованого лісозахисного підприємства щодо необхідності здійснення лісозахисних чи інших заходів з поліпшення санітарного стану лісів за результатами огляду санітарного стану лісової ділянки:

\_\_\_\_ Насадження потребує санітарно суцільної рубки \_\_\_\_\_

\_\_\_\_ Інженер ОЗЛ \_\_\_\_\_

(посада)

14 06 20 11 року

(підпис)

\_\_\_\_ М.Д. Невмержицький \_\_\_\_\_

(ініціали та прізвище)



**ПОВІДОМЛЕННЯ**  
**про появу ознак погіршення санітарного стану лісових насаджень**

**Житомирська обл. ДП «Овруцький спецлісгосп»**

Лісництво Ситовецьке

урочище \_\_\_\_\_

квартал № 04

виділ № 13

ділянка № \_\_\_\_\_

площа 0,7 га

**Таксаційна характеристика насадження**

Склад 89% Бп, вік 77 років, бонітет 1, середній діаметр 26 см, середня висота 24 м, повнота 0,75, тип лісу ІБЗ ДС, рельєф рівнинний, експозиція \_\_\_\_\_, ґрунт \_\_\_\_\_, підріст \_\_\_\_\_, підлісок \_\_\_\_\_

**Лісопатологічна характеристика насадження**

Вид пошкодження насадження (лісова пожежа, буревій, сніголам, обледеніння, відмирання та висихання дерев, захаращеність, об'їдання шкідниками хвої/листя, наявність гусені, масовий літ метеликів, опадання хвої/листя, відлущення кори на стовбурах та інші ознаки, не характерні для нормального стану дерев) \_\_\_\_\_ низова лісова пожежа \_\_\_\_\_

Ступінь пошкодження, ураження: \_\_\_\_\_ Сильне \_\_\_\_\_

(поодинокі, слабке, середнє, сильне)

Вид розподілу пошкоджених дерев: \_\_\_\_\_ Груповий \_\_\_\_\_

(поодинокий, груповий, куртинний)

Обсяг ушкодженої деревини на 1 гектарі (окоірно) 360 куб. метрів, у тому числі сухостійної 150 куб. метрів

Ознаки погіршення стану лісових насаджень виявив:

\_\_\_\_\_ Майстер лісу \_\_\_\_\_

(посада)

14 06 20 21 року

(підпис)

\_\_\_\_\_ М.М. Дрозд \_\_\_\_\_

(ініціали та прізвище)

\_\_\_\_\_ Пом.лісничого \_\_\_\_\_

(лісничий (помічник лісничого)

14 06 20 21 року

(підпис)

\_\_\_\_\_ О.А. Союк \_\_\_\_\_

(ініціали та прізвище)

Висновок інженера відділу (сектору) охорони і захисту лісу державного лісгосподарського (лісомисливського) підприємства або представника державного спеціалізованого лісозахисного підприємства щодо необхідності здійснення лісозахисних чи інших заходів з поліпшення санітарного стану лісів за результатами огляду санітарного стану лісової ділянки:

\_\_\_\_\_ Насадження потребує санітарно суцільної рубки \_\_\_\_\_

\_\_\_\_\_ Інженер ОЗЛ \_\_\_\_\_

(посада)

18 06 20 21 року

(підпис)

\_\_\_\_\_ М.Д. Невмержицький \_\_\_\_\_

(ініціали та прізвище)

**ПОВІДОМЛЕННЯ**  
**про появу ознак погіршення санітарного стану лісових насаджень**

**Житомирська обл. ДП «Овруцький спецлісгосп»**

Лісництво Ситовецьке

урочище \_\_\_\_\_

квартал № 65

виділ № 15

ділянка № 1

площа 0.7 га

**Таксаційна характеристика насадження**

Склад 901Б1, вік 90 років, бонітет 1, середній діаметр 36 см, середня висота 26 м, повнота 0.60, тип лісу Б3ДС, рельєф рівнинний, експозиція \_\_\_\_\_, ґрунт \_\_\_\_\_, підріст \_\_\_\_\_, підлісок \_\_\_\_\_

**Лісопатологічна характеристика насадження**

Вид пошкодження насадження (лісова пожежа, буревій, сніголам, обледеніння, відмирання та всихання дерев, захаращеність, об'їдання шкідниками хвої/листя, наявність гусені, масовий літ метеликів, опадання хвої/листя, відлущення кори на стовбурах та інші ознаки, не характерні для нормального стану дерев) \_\_\_\_\_ низова лісова пожежа \_\_\_\_\_

Ступінь пошкодження, ураження: \_\_\_\_\_ Сильне \_\_\_\_\_

(поодинокі, слабке, середнє, сильне)

Вид розподілу пошкоджених дерев: \_\_\_\_\_ Груповий \_\_\_\_\_

(поодинокий, груповий, куртинний)

Обсяг ушкодженої деревини на 1 гектарі (окомірно) 370 куб. метрів, у тому числі сухостійної 170 куб. метрів

Ознаки погіршення стану лісових насаджень виявив:

\_\_\_\_ Майстер лісу \_\_\_\_\_

(посада)

14 06 20 21 року

(підпис)

\_\_\_\_ М.М. Дрозд \_\_\_\_\_

(ініціали та прізвище)

\_\_\_\_ Пом.лісничого \_\_\_\_\_

(лісничий (помічник лісничого))

14 06 20 21 року

(підпис)

\_\_\_\_ О.А. Союк \_\_\_\_\_

(ініціали та прізвище)

Висновок інженера відділу (сектору) охорони і захисту лісу державного лісгосподарського (лісомисливського) підприємства або представника державного спеціалізованого лісозахисного підприємства щодо необхідності здійснення лісозахисних чи інших заходів з поліпшення санітарного стану лісів за результатами огляду санітарного стану лісової ділянки:

\_\_\_\_\_ Насадження потребує санітарно суцільної рубки \_\_\_\_\_

\_\_\_\_ Інженер ОЗЛ \_\_\_\_\_

(посада)

18 06 20 21 року

(підпис)

\_\_\_\_ М.Д. Невмержицький \_\_\_\_\_

(ініціали та прізвище)



**ПОВІДОМЛЕННЯ**  
**про появу ознак погіршення санітарного стану лісових насаджень**

**Житомирська обл. ДП «Овруцький спецлісгосп»**

Лісництво Ситовецьке

урочище \_\_\_\_\_

квартал № 65

виділ № 14

ділянка № 1

площа 0,5 га

**Таксаційна характеристика насадження**

Склад 95%03, вік 90 років, бонітет 1, середній діаметр 30 см, середня висота 26 м, повнота 0,40, тип лісу Б2ДС, рельєф рівнинний, експозиція \_\_\_\_\_, ґрунт \_\_\_\_\_, підріст \_\_\_\_\_, підлісок \_\_\_\_\_

**Лісопатологічна характеристика насадження**

Вид пошкодження насадження (лісова пожежа, буревій, сніголам, обледеніння, відмирання та висихання дерев, захаращеність, об'їдання шкідниками хвої/листя, наявність гусені, масовий літ метеликів, опадання хвої/листя, відлущення кори на стовбурах та інші ознаки, не характерні для нормального стану дерев) \_\_\_\_\_ низова лісова пожежа \_\_\_\_\_

Ступінь пошкодження, ураження: \_\_\_\_\_ Сильне \_\_\_\_\_

(поодинокі, слабке, середнє, сильне)

Вид розподілу пошкоджених дерев: \_\_\_\_\_ Груповий \_\_\_\_\_

(поодинокий, груповий, куртинний)

Обсяг ушкодженої деревини на 1 гектарі (окомірно) 470 куб. метрів, у тому числі сухостійної 230 куб. метрів

Ознаки погіршення стану лісових насаджень виявив:

\_\_\_\_ Майстер лісу \_\_\_\_\_

(посада)

14 06 20 21 року

(підпис)

\_\_\_\_ М.М. Дрозд \_\_\_\_\_

(ініціали та прізвище)

\_\_\_\_ Пом.лісничого \_\_\_\_\_

(лісничий (помічник лісничого)

14 06 20 21 року

(підпис)

\_\_\_\_ О.А. Союк \_\_\_\_\_

(ініціали та прізвище)

Висновок інженера відділу (сектору) охорони і захисту лісу державного лісгосподарського (лісомисливського) підприємства або представника державного спеціалізованого лісозахисного підприємства щодо необхідності здійснення лісозахисних чи інших заходів з поліпшення санітарного стану лісів за результатами огляду санітарного стану лісової ділянки:

\_\_\_\_\_ Насадження потребує санітарно суцільної рубки \_\_\_\_\_

\_\_\_\_ Інженер ОЗЛ \_\_\_\_\_

(посада)

19 06 20 21 року

(підпис)

\_\_\_\_ М.Д. Невмержицький \_\_\_\_\_

(ініціали та прізвище)

**ПОВІДОМЛЕННЯ**  
**про появу ознак погіршення санітарного стану лісових насаджень**

**Житомирська обл. ДП «Овруцький спецлісгосп»**

Лісництво Ситовецьке

урочище \_\_\_\_\_

квартал № 65

виділ № 27

ділянка № \_\_\_\_\_

площа 0,4 га

**Таксаційна характеристика насадження**

Склад Б+Д+СМ+К вік 71 років, бонітет 1, середній діаметр 32 см, середня висота 23 м, повнота 0,60, тип лісу Б+ДС, рельєф рівнинний, експозиція \_\_\_\_\_, ґрунт \_\_\_\_\_, підріст \_\_\_\_\_, підлісок \_\_\_\_\_

**Лісопатологічна характеристика насадження**

Вид пошкодження насадження (лісова пожежа, буревій, сніголам, обледеніння, відмирання та всихання дерев, захаращеність, об'їдання шкідниками хвої/листя, наявність гусені, масовий літ метеликів, опадання хвої/листя, відлущення кори на стовбурах та інші ознаки, не характерні для нормального стану дерев) \_\_\_\_\_ низова лісова пожежа \_\_\_\_\_

Ступінь пошкодження, ураження: \_\_\_\_\_ Сильне \_\_\_\_\_

(поодинокі, слабке, середнє, сильне)

Вид розподілу пошкоджених дерев: \_\_\_\_\_ Груповий \_\_\_\_\_

(поодинокий, груповий, куртинний)

Обсяг ушкодженої деревини на 1 гектарі (окомірно) 340 куб. метрів, у тому числі сухостійної 160 куб. метрів

Ознаки погіршення стану лісових насаджень виявив:

\_\_\_\_ Майстер лісу \_\_\_\_\_

(посада)

14 06 2021 року

(підпис)

\_\_\_\_ М.М. Дрозд \_\_\_\_\_

(ініціали та прізвище)

\_\_\_\_ Пом.лісничого \_\_\_\_\_

(лісничий (помічник лісничого)

14 06 2021 року

(підпис)

\_\_\_\_ О.А. Союк \_\_\_\_\_

(ініціали та прізвище)

Висновок інженера відділу (сектору) охорони і захисту лісу державного лісгосподарського (лісомисливського) підприємства або представника державного спеціалізованого лісозахисного підприємства щодо необхідності здійснення лісозахисних чи інших заходів з поліпшення санітарного стану лісів за результатами огляду санітарного стану лісової ділянки:

\_\_\_\_ Насадження потребує санітарно суцільної рубки \_\_\_\_\_

\_\_\_\_ Інженер ОЗЛ \_\_\_\_\_

(посада)

18 06 2021 року

(підпис)

\_\_\_\_ М.Д. Невмержицький \_\_\_\_\_

(ініціали та прізвище)



**ПОВІДОМЛЕННЯ**  
**про появу ознак погіршення санітарного стану лісових насаджень**

**Житомирська обл. ДП «Овруцький спецлісгосп»**

Лісництво Ситовецьке

урочище \_\_\_\_\_

квартал № 65

виділ № 28

ділянка № \_\_\_\_\_

площа 0,5 га

**Таксаційна характеристика насадження**

Склад обстбл + дуб, вік 71 років, бонітет 1, середній діаметр 32 см, середня висота 23 м, повнота 0,60, тип лісу Б20С, рельєф рівнинний, експозиція \_\_\_\_\_, ґрунт \_\_\_\_\_, підріст \_\_\_\_\_, підлісок \_\_\_\_\_

**Лісопатологічна характеристика насадження**

Вид пошкодження насадження (лісова пожежа, буревій, сніголам, обледеніння, відмирання та всихання дерев, захаращеність, об'їдання шкідниками хвої/листя, наявність гусені, масовий літ метеликів, опадання хвої/листя, відлущення кори на стовбурах та інші ознаки, не характерні для нормального стану дерев) \_\_\_\_\_ низова лісова пожежа \_\_\_\_\_

Ступінь пошкодження, ураження: \_\_\_\_\_ Сильне \_\_\_\_\_

(поодинокі, слабке, середнє, сильне)

Вид розподілу пошкоджених дерев: \_\_\_\_\_ Груповий \_\_\_\_\_

(поодинокий, груповий, куртинний)

Обсяг ушкодженої деревини на 1 гектарі (окоірно) 380 куб. метрів, у тому числі сухостійної 140 куб. метрів

Ознаки погіршення стану лісових насаджень виявив:

\_\_\_\_\_ Майстер лісу \_\_\_\_\_

(посада)

14 06 20 14 року

(підпис)

\_\_\_\_\_ М.М. Дрозд \_\_\_\_\_

(ініціали та прізвище)

\_\_\_\_\_ Пом.лісничого \_\_\_\_\_

(лісничий (помічник лісничого)

14 06 20 14 року

(підпис)

\_\_\_\_\_ О.А. Союк \_\_\_\_\_

(ініціали та прізвище)

Висновок інженера відділу (сектору) охорони і захисту лісу державного лісгосподарського (лісомисливського) підприємства або представника державного спеціалізованого лісозахисного підприємства щодо необхідності здійснення лісозахисних чи інших заходів з поліпшення санітарного стану лісів за результатами огляду санітарного стану лісової ділянки:

\_\_\_\_\_ Насадження потребує санітарної рубки \_\_\_\_\_

\_\_\_\_\_ Інженер ОЗЛ \_\_\_\_\_

(посада)

14 06 20 14 року

(підпис)

\_\_\_\_\_ М.Д. Невмержицький \_\_\_\_\_

(ініціали та прізвище)