

ПОВІДОМЛЕННЯ
про появу ознак погіршення санітарного стану лісових насаджень

Житомирська обл. ДП «Овруцький спецлісгосп»

Лісництво : Виступовицьке урочище _____
квартал № 60 виділ № 22 ділянка № 4 площа 1.0 га

Таксаційна характеристика насадження

Склад 9Сг1Бн, вік 15 років, бонітет 2, середній діаметр 6 см, середня висота 5 м,
повнота 0.7, тип лісу В2Кс, рельєф рівнинний, експозиція _____, ґрунт _____,
підріст _____, підлісок _____

Лісопатологічна характеристика насадження

Вид пошкодження насадження (лісова пожежа, буревій, сніголам, обледеніння, відмирання та
всихання дерев, захаращеність, об'їдання шкідниками хвої/листя, наявність гусені, масовий літ метеликів,
опадання хвої/листя, відлущення кори на стовбурах та інші ознаки, не характерні для нормального стану
дерев) Верхова пожежа

Ступінь пошкодження, ураження: Сильне
(поодинокі, слабке, середнє, сильне)

Вид розподілу пошкоджених дерев: Куртинний
(поодинокі, груповий, куртинний)

Обсяг ушкодженої деревини на 1 гектарі (окоірно) 35 куб. метрів, у тому числі сухостійної 35
куб. метрів

Ознаки погіршення стану лісових насаджень виявив:

майстер лісу _____ О.О. Парфюк
(посада) _____ (підпис) _____ (ініціали та прізвище)
22 03 2021 року

Помічник лісничого _____ О. М. Зайчук
(лісничий (помічник лісничого) _____ (підпис) _____ (ініціали та прізвище)
23 03 2021 року

Висновок інженера відділу (сектору) охорони і захисту лісу державного лісгосподарського
(лісомисливського) підприємства або представника державного спеціалізованого лісозахисного
підприємства щодо необхідності здійснення лісозахисних чи інших заходів з поліпшення санітарного стану
лісів за результатами огляду санітарного стану лісової ділянки:

Насадження потребує СРС

Інженер ОЗЛ _____ М. Д. Невмержицький
(посада) _____ (підпис) _____ (ініціали та прізвище)
24 03 2021 року

ПОВІДОМЛЕННЯ
про появу ознак погіршення санітарного стану лісових насаджень

Житомирська обл. ДП «Овруцький спецлісгосп»

Лісництво : Виступовицьке урочище _____
квартал № 76 виділ № 12 ділянка № 1 площа 1.0 га

Таксаційна характеристика насадження

Склад 109+5, вік 16 років, бонітет 1, середній діаметр 6 см, середня висота 7 м,
повнота 0.7, тип лісу БЗ ЛС, рельєф рівнинний, експозиція _____, ґрунт _____,
підріст _____, підлісок _____

Лісопатологічна характеристика насадження

Вид пошкодження насадження (лісова пожежа, буревій, сніголам, обледеніння, відмирання та
всихання дерев, захаращеність, об'їдання шкідниками хвої/листя, наявність гусені, масовий літ метеликів,
опадання хвої/листя, відлущення кори на стовбурах та інші ознаки, не характерні для нормального стану
дерев) Верхова пожежа

Ступінь пошкодження, ураження: Сильне
(поодинокі, слабке, середнє, сильне)

Вид розподілу пошкоджених дерев: Куртинний
(поодинокі, груповий, куртинний)

Обсяг ушкодженої деревини на 1 гектарі (окомерно) 60 куб. метрів, у тому числі сухостійної 60
куб. метрів

Ознаки погіршення стану лісових насаджень виявив:

_____	_____	_____
майстер лісу	(підпис)	(ініціали та прізвище)
(посада)		
<u>22</u> <u>03</u> 2021 року		

_____	_____	_____
Помічник лісничого	(підпис)	(ініціали та прізвище)
(лісничий (помічник лісничого))		
<u>23</u> <u>03</u> 2021 року		

Висновок інженера відділу (сектору) охорони і захисту лісу державного лісгосподарського
(лісомисливського) підприємства або представника державного спеціалізованого лісозахисного
підприємства щодо необхідності здійснення лісозахисних чи інших заходів з поліпшення санітарного стану
лісів за результатами огляду санітарного стану лісової ділянки:

Насадження потребує СРС

_____	_____	_____
Інженер ОЗЛ	(підпис)	(ініціали та прізвище)
(посада)		
<u>24</u> <u>03</u> 2021 року		

ПОВІДОМЛЕННЯ
про появу ознак погіршення санітарного стану лісових насаджень

Житомирська обл. ДП «Овруцький спецлісгосп»

Лісництво : Виступовицьке

урочище _____

квартал № 26

виділ № 14

ділянка № 4

площа 0.1 га

Таксаційна характеристика насадження

Склад 10G+6I, вік 11 років, бонітет 1A, середній діаметр 6 см, середня висота 3 м,
повнота 0.7, тип лісу В2-Кс, рельєф рівнинний, експозиція _____, ґрунт _____,
підріст _____, підлісок _____

Лісопатологічна характеристика насадження

Вид пошкодження насадження (лісова пожежа, буревій, сніголам, обледеніння, відмирання та
всихання дерев, захаращеність, об'їдання шкідниками хвої/листя, наявність гусені, масовий літ метеликів,
опадання хвої/листя, відлущення кори на стовбурах та інші ознаки, не характерні для нормального стану
дерев) Верхова пожежа

Ступінь пошкодження, ураження: _____ Сильне

(поодинокі, слабке, середнє, сильне)

Вид розподілу пошкоджених дерев: _____ Куртинний

(поодинокий, груповий, куртинний)

Обсяг ушкодженої деревини на 1 гектарі (окомірно) 20 куб. метрів, у тому числі сухостійної 20
куб. метрів

Ознаки погіршення стану лісових насаджень виявив:

_____ майстер лісу

_____ (підпис)

_____ (ініціали та прізвище)

(посада)

(підпис)

(ініціали та прізвище)

22 03 2021 року

_____ Помічник лісничого

_____ (підпис)

_____ О. М. Зайчук

(лісничий (помічник лісничого))

(підпис)

(ініціали та прізвище)

23 03 2021 року

Висновок інженера відділу (сектору) охорони і захисту лісу державного лісгосподарського
(лісомисливського) підприємства або представника державного спеціалізованого лісозахисного
підприємства щодо необхідності здійснення лісозахисних чи інших заходів з поліпшення санітарного стану
лісів за результатами огляду санітарного стану лісової ділянки:

_____ Насадження потребує СРС _____

_____ Інженер ОЗЛ

(посада)

_____ (підпис)

_____ М. Д. Невмержицький

(ініціали та прізвище)

24 03 2021 року

ПОВІДОМЛЕННЯ
про появу ознак погіршення санітарного стану лісових насаджень

Житомирська обл. ДП «Овруцький спецлісгосп»

Лісництво : Виступовицьке

урочище _____

квартал № 28

виділ № 36

ділянка № 3

площа 1.2 га

Таксаційна характеристика насадження

Склад 50% 5 бн, вік 5 років, бонітет 2, середній діаметр 2 см, середня висота 1.3 м,
повнота 0.2, тип лісу Б2К, рельєф рівнинний, експозиція _____, ґрунт _____,
підріст _____, підлісок _____

Лісопатологічна характеристика насадження

Вид пошкодження насадження (лісова пожежа, буревій, сніголам, обледеніння, відмирання та висихання дерев, захаращеність, об'їдання шкідниками хвої/листя, наявність гусені, масовий літ метеликів, опадання хвої/листя, відлущення кори на стовбурах та інші ознаки, не характерні для нормального стану дерев) Верхова пожежа

Ступінь пошкодження, ураження: _____ Сильне

(поодинокі, слабке, середнє, сильне)

Вид розподілу пошкоджених дерев: _____ Куртинний

(поодинокі, груповий, куртинний)

Обсяг ушкодженої деревини на 1 гектарі (окомірно) 10 куб. метрів, у тому числі сухостійної 10 куб. метрів

Ознаки погіршення стану лісових насаджень виявив:

_____ майстер лісу

_____ (підпис)

_____ (ініціали та прізвище)

(посада)

(підпис)

(ініціали та прізвище)

22 03 2021 року

_____ Помічник лісничого

_____ (підпис)

_____ О. М. Зайчук

(лісничий (помічник лісничого))

(підпис)

(ініціали та прізвище)

23 03 2021 року

Висновок інженера відділу (сектору) охорони і захисту лісу державного лісгосподарського (лісомисливського) підприємства або представника державного спеціалізованого лісозахисного підприємства щодо необхідності здійснення лісозахисних чи інших заходів з поліпшення санітарного стану лісів за результатами огляду санітарного стану лісової ділянки:

_____ Насадження потребує СРС _____

_____ Інженер ОЗЛ

(посада)

_____ (підпис)

_____ М. Д. Невмержицький

(ініціали та прізвище)

24 03 2021 року

ПОВІДОМЛЕННЯ
про появу ознак погіршення санітарного стану лісових насаджень

Житомирська обл. ДП «Овруцький спецлісгосп»

Лісництво : Виступовицьке урочище _____
квартал № 118 виділ № 12 ділянка № 4 площа 1.0 га

Таксаційна характеристика насадження

Склад 70% 3 кл. + 30% 4 кл. вік 15 років, бонітет 1, середній діаметр 6 см, середня висота 6 м,
повнота 0.7, тип лісу В24С, рельєф рівнинний, експозиція _____, ґрунт _____,
підріст _____, підлісок _____

Лісопатологічна характеристика насадження


Вид пошкодження насадження (лісова пожежа, буревій, сніголам, обледеніння, відмирання та
всихання дерев, захаращеність, об'їдання шкідниками хвої/листя, наявність гусені, масовий літ метеликів,
опадання хвої/листя, відлучення кори на стовбурах та інші ознаки, не характерні для нормального стану
дерев) Верхова пожежа


Ступінь пошкодження, ураження: Сильне
(поодинокі, слабке, середнє, сильне)

Вид розподілу пошкоджених дерев: Куртинний
(поодинокі, груповий, куртинний)

Обсяг ушкодженої деревини на 1 гектарі (окомірно) 50 куб. метрів, у тому числі сухостійної 50
куб. метрів


Ознаки погіршення стану лісових насаджень виявив:

майстер лісу		<u>А.В. Невмержицький</u>
(посада)	(підпис)	(ініціали та прізвище)
<u>02</u> <u>03</u> 2021 року		

Помічник лісничого		<u>О. М. Зайчук</u>
(лісничий (помічник лісничого))	(підпис)	(ініціали та прізвище)
<u>23</u> <u>03</u> 2021 року		

Висновок інженера відділу (сектору) охорони і захисту лісу державного лісгосподарського
(лісомисливського) підприємства або представника державного спеціалізованого лісозахисного
підприємства щодо необхідності здійснення лісозахисних чи інших заходів з поліпшення санітарного стану
лісів за результатами огляду санітарного стану лісової ділянки:

Насадження потребує СРС

Інженер ОЗЛ		<u>М. Д. Невмержицький</u>
(посада)	(підпис)	(ініціали та прізвище)
<u>29</u> <u>03</u> 2021 року		

ПОВІДОМЛЕННЯ
про появу ознак погіршення санітарного стану лісових насаджень

Житомирська обл. ДП «Овруцький спецлісгосп»

Лісництво : Виступовицьке

урочище _____

квартал № 118

виділ № 24

ділянка № 4

площа 1.0 га

Таксаційна характеристика насадження

Склад 100% Бк, вік 16 років, бонітет 7, середній діаметр 6 см, середня висота 5 м,
повнота 0.7, тип лісу ВкБк, рельєф рівнинний, експозиція _____, ґрунт _____,
підріст _____, підлісок _____

Лісопатологічна характеристика насадження

Вид пошкодження насадження (лісова пожежа, буревій, сніголам, обледеніння, відмирання та
всихання дерев, захаращеність, об'їдання шкідниками хвої/листя, наявність гусені, масовий літ метеликів,
опадання хвої/листя, відлущення кори на стовбурах та інші ознаки, не характерні для нормального стану
дерев) Верхова пожежа

Ступінь пошкодження, ураження: _____ Сильне

(поодинокі, слабке, середнє, сильне)

Вид розподілу пошкоджених дерев: _____ Куртинний

(поодинокі, груповий, куртинний)

Обсяг ушкодженої деревини на 1 гектарі (окомірно) 40 куб. метрів, у тому числі сухостійної 40
куб. метрів

Ознаки погіршення стану лісових насаджень виявив:

_____ А.В. Назаренко

майстер лісу

(посада)

(підпис)

А.В. Назаренко О.І.

(ініціали та прізвище)

22 03 2021 року

Помічник лісничого

(лісничий (помічник лісничого)

23 03 2021 року

(підпис)

О. М. Зайчук

(ініціали та прізвище)

Висновок інженера відділу (сектору) охорони і захисту лісу державного лісгосподарського
(лісомисливського) підприємства або представника державного спеціалізованого лісозахисного
підприємства щодо необхідності здійснення лісозахисних чи інших заходів з поліпшення санітарного стану
лісів за результатами огляду санітарного стану лісової ділянки:

Насадження потребує СРС

Інженер ОЗЛ

(посада)

24 03 2021 року

(підпис)

М. Д. Невмержицький

(ініціали та прізвище)

ПОВІДОМЛЕННЯ
про появу ознак погіршення санітарного стану лісових насаджень

Житомирська обл. ДП «Овруцький спецлісгосп»

Лісництво : Виступовицьке

урочище _____

квартал № 120

виділ № 20

ділянка № 4

площа 1.9 га

Таксаційна характеристика насадження

Склад 8С32Б, вік 18 років, бонітет 3, середній діаметр 8 см, середня висота 5 м,
повнота 0.7, тип лісу 4.1С, рельєф рівнинний, експозиція _____, ґрунт _____,
підріст _____, підлісок _____

Лісопатологічна характеристика насадження

Вид пошкодження насадження (лісова пожежа, буревій, сніголам, обледеніння, відмирання та
всихання дерев, захаращеність, об'їдання шкідниками хвої/листя, наявність гусені, масовий літ метеликів,
опадання хвої/листя, відлущення кори на стовбурах та інші ознаки, не характерні для нормального стану
дерев) Верхова пожежа

Ступінь пошкодження, ураження: Сильне

(поодинокі, слабке, середнє, сильне)

Вид розподілу пошкоджених дерев: Куртинний

(поодинокі, групові, куртинні)

Обсяг ушкодженої деревини на 1 гектарі (окопірно) 45 куб. метрів, у тому числі сухостійної 45
куб. метрів

Ознаки погіршення стану лісових насаджень виявив:

_____ майстер лісу

(посада)

22 03 2021 року

_____ (підпис)

А.В. Невмержицький
(ініціали та прізвище)

_____ Помічник лісничого

(лісничий (помічник лісничого))

23 03 2021 року

_____ (підпис)

О. М. Зайчук
(ініціали та прізвище)

Висновок інженера відділу (сектору) охорони і захисту лісу державного лісгосподарського
(лісомисливського) підприємства або представника державного спеціалізованого лісозахисного
підприємства щодо необхідності здійснення лісозахисних чи інших заходів з поліпшення санітарного стану
лісів за результатами огляду санітарного стану лісової ділянки:

_____ Насадження потребує СРС

_____ Інженер ОЗЛ

(посада)

24 03 2021 року

_____ (підпис)

М. Д. Невмержицький
(ініціали та прізвище)

ПОВІДОМЛЕННЯ
про появу ознак погіршення санітарного стану лісових насаджень

Житомирська обл. ДП «Овруцький спецлісгосп»

Лісництво : Виступовицьке

урочище _____

квартал № 125

виділ № 22

ділянка № 4

площа 0.8 га

Таксаційна характеристика насадження

Склад 90% + 10%, вік 18 років, бонітет 2, середній діаметр 6 см, середня висота 6 м,
повнота 0.2, тип лісу 12С, рельєф рівнинний, експозиція _____, ґрунт _____,
підріст _____, підлісок _____

Лісопатологічна характеристика насадження

Вид пошкодження насадження (лісова пожежа, буревій, сніголам, обледеніння, відмирання та
всихання дерев, захаращеність, об'їдання шкідниками хвої/листя, наявність гусені, масовий літ метеликів,
опадання хвої/листя, відлущення кори на стовбурах та інші ознаки, не характерні для нормального стану
дерев) Верхова пожежа

Ступінь пошкодження, ураження: Сильне

(поодинокі, слабке, середнє, сильне)

Вид розподілу пошкоджених дерев: Куртинний

(поодинокий, груповий, куртинний)

Обсяг ушкодженої деревини на 1 гектарі (окомірно) 50 куб. метрів, у тому числі сухостійної 50
куб. метрів

Ознаки погіршення стану лісових насаджень виявив:

_____ майстер лісу _____
(посада) (підпис)

А.В. Нестеренко
(ініціали та прізвище)

22 03 2021 року

_____ Помічник лісничого _____
(лісничий (помічник лісничого) (підпис)
22 03 2021 року

О. М. Зайчук
(ініціали та прізвище)

Висновок інженера відділу (сектору) охорони і захисту лісу державного лісгосподарського
(лісомисливського) підприємства або представника державного спеціалізованого лісозахисного
підприємства щодо необхідності здійснення лісозахисних чи інших заходів з поліпшення санітарного стану
лісів за результатами огляду санітарного стану лісової ділянки:

Насадження потребує СРС

_____ Інженер ОЗЛ _____

(посада)

_____ (підпис)

М. Д. Невмержицький

(ініціали та прізвище)

24 03 2021 року

ПОВІДОМЛЕННЯ
про появу ознак погіршення санітарного стану лісових насаджень

Житомирська обл. ДП «Овруцький спецлісгосп»

Лісництво : Виступовицьке урочище _____
квартал № 125 виділ № 25 ділянка № 4 площа 1.5 га

Таксаційна характеристика насадження

Склад 46% Б. х. о. с., вік 16 років, бонітет 3, середній діаметр 8 см, середня висота 6 м,
повнота 0.2, тип лісу А. с., рельєф рівнинний, експозиція _____, ґрунт _____,
підріст _____, підлісок _____

Лісопатологічна характеристика насадження


Вид пошкодження насадження (лісова пожежа, буревій, сніголам, обледеніння, відмирання та
всихання дерев, захаращеність, об'їдання шкідниками хвої/листя, наявність гусені, масовий літ метеликів,
опадання хвої/листя, відлущення кори на стовбурах та інші ознаки, не характерні для нормального стану
дерев) Верхова пожежа


Ступінь пошкодження, ураження: Сильне
(поодинокі, слабке, середнє, сильне)

Вид розподілу пошкоджених дерев: Куртинний
(поодинокі, груповий, куртинний)

Обсяг ушкодженої деревини на 1 гектарі (окоірно) 55 куб. метрів, у тому числі сухостійної 55
куб. метрів


Ознаки погіршення стану лісових насаджень виявив:

<u>майстер лісу</u>	<u></u>	<u>А. В. Нестеркас</u>
(посада)	(підпис)	(ініціали та прізвище)
<u>22 03</u> 2021 року		

<u>Помічник лісничого</u>	<u></u>	<u>О. М. Зайчук</u>
(лісничий (помічник лісничого))	(підпис)	(ініціали та прізвище)
<u>23 03</u> 2021 року		

Висновок інженера відділу (сектору) охорони і захисту лісу державного лісгосподарського
(лісомисливського) підприємства або представника державного спеціалізованого лісозахисного
підприємства щодо необхідності здійснення лісозахисних чи інших заходів з поліпшення санітарного стану
лісів за результатами огляду санітарного стану лісової ділянки:

Насадження потребує СРС

<u>Інженер ОЗЛ</u>	<u></u>	<u>М. Д. Невмержицький</u>
(посада)	(підпис)	(ініціали та прізвище)
<u>24 03</u> 2021 року		

ПОВІДОМЛЕННЯ
про появу ознак погіршення санітарного стану лісових насаджень

Житомирська обл. ДП «Овруцький спецлісгосп»

Лісництво : Виступовицьке урочище _____
квартал № 121 виділ № 5 ділянка № 4 площа 0.2 га

Таксаційна характеристика насадження

Склад 90% дуб, вік 18 років, бонітет 2, середній діаметр 8 см, середня висота 7 м,
повнота 0.8, тип лісу Взале, рельєф рівнинний, експозиція _____, ґрунт _____,
підріст _____, підлісок _____

Лісопатологічна характеристика насадження

Вид пошкодження насадження (лісова пожежа, буревій, сніголам, обледеніння, відмирання та
всихання дерев, захаращеність, об'їдання шкідниками хвої/листя, наявність гусені, масовий літ метеликів,
опадання хвої/листя, відлущення кори на стовбурах та інші ознаки, не характерні для нормального стану
дерев) Верхова пожежа

Ступінь пошкодження, ураження: Сильне
(поодинокі, слабке, середнє, сильне)

Вид розподілу пошкоджених дерев: Куртинний
(поодинокий, груповий, куртинний)

Обсяг ушкодженої деревини на 1 гектарі (окомірно) 70 куб. метрів, у тому числі сухостійної 70
куб. метрів

Ознаки погіршення стану лісових насаджень виявив:

_____	_____	_____
майстер лісу	(підпис)	(ініціали та прізвище)
<u>22</u> <u>03</u> 2021 року		

_____	_____	_____
Помічник лісничого	(підпис)	О. М. Зайчук
(лісничий (помічник лісничого))		(ініціали та прізвище)
<u>23</u> <u>03</u> 2021 року		

Висновок інженера відділу (сектору) охорони і захисту лісу державного лісгосподарського
(лісомисливського) підприємства або представника державного спеціалізованого лісозахисного
підприємства щодо необхідності здійснення лісозахисних чи інших заходів з поліпшення санітарного стану
лісів за результатами огляду санітарного стану лісової ділянки:

Насадження потребує СРС

_____	_____	_____
Інженер ОЗЛ	(підпис)	М. Д. Невмержицький
(посада)		(ініціали та прізвище)

24 03 2021 року

ПОВІДОМЛЕННЯ
про появу ознак погіршення санітарного стану лісових насаджень

Житомирська обл. ДП «Овруцький спецлісгосп»

Лісництво : Виступовицьке

урочище _____

квартал № 121

виділ № 18

ділянка № 3

площа 1.0 га

Таксаційна характеристика насадження

Склад 2036n+x, вік 17 років, бонітет 4, середній діаметр 8 см, середня висота 7 м,
повнота 0.7, тип лісу A2C, рельєф рівнинний, експозиція _____, ґрунт _____,
підріст _____, підлісок _____

Лісопатологічна характеристика насадження

Вид пошкодження насадження (лісова пожежа, буревій, сніголам, обледеніння, відмирання та
всихання дерев, захаращеність, об'їдання шкідниками хвої/листя, наявність гусені, масовий літ метеликів,
опадання хвої/листя, відлущення кори на стовбурах та інші ознаки, не характерні для нормального стану
дерев) Верхова пожежа

Ступінь пошкодження, ураження: _____ Сильне

(поодинокі, слабке, середнє, сильне)

Вид розподілу пошкоджених дерев: _____ Куртинний

(поодинокий, груповий, куртинний)

Обсяг ушкодженої деревини на 1 гектарі (окомірно) 60 куб. метрів, у тому числі сухостійної 60
куб. метрів

Ознаки погіршення стану лісових насаджень виявив:

_____ майстер лісу

(посада)

22 03 2021 року

_____ (підпис)

П. В. Нестеренко

(ініціали та прізвище)

_____ Помічник лісничого

(лісничий (помічник лісничого)

23 03 2021 року

_____ (підпис)

О. М. Зайчук

(ініціали та прізвище)

Висновок інженера відділу (сектору) охорони і захисту лісу державного лісгосподарського
(лісомисливського) підприємства або представника державного спеціалізованого лісозахисного
підприємства щодо необхідності здійснення лісозахисних чи інших заходів з поліпшення санітарного стану
лісів за результатами огляду санітарного стану лісової ділянки:

_____ Насадження потребує CPC _____

_____ Інженер ОЗЛ

(посада)

24 03 2021 року

_____ (підпис)

М. Д. Невмержицький

(ініціали та прізвище)

ПОВІДОМЛЕННЯ
про появу ознак погіршення санітарного стану лісових насаджень

Житомирська обл. ДП «Овруцький спецлісгосп»

Лісництво : Журбенське

урочище _____

квартал № 1

виділ № 17

ділянка № 3

площа 0,6 га

Таксаційна характеристика насадження

Склад 56356n, вік 13 років, бонітет 2, середній діаметр 2 см, середня висота 2 м, повнота 0,80, тип лісу ВЗДС, рельєф рівнинний, експозиція _____, ґрунт _____, підріст _____, підлісок _____

Лісопатологічна характеристика насадження

Вид пошкодження насадження (лісова пожежа, буревій, сніголам, обледеніння, відмирання та всихання дерев, захаращеність, об'їдання шкідниками хвої/листя, наявність гусені, масовий літ метеликів, опадання хвої/листя, відлущення кори на стовбурах та інші ознаки, не характерні для нормального стану дерев)

лісова пожежа

Ступінь пошкодження, ураження: _____ сильне _____

(поодинокі, слабкі, середні, сильні)

Вид розподілу пошкоджених дерев: _____ куртинний _____

(поодинокі, групові, куртинні)

Обсяг ушкодженої деревини на 1 гектарі (окомірно) 20 куб. метрів, у тому числі сухостійної 20 куб. метрів

Ознаки погіршення стану лісових насаджень виявив:

Майстер лісу

(посада)

22 03 20 21 року

(підпис)

С.І. Соболюк

(ініціали та прізвище)

Помічник лісничого

(лісничий (помічник лісничого)

23 03 20 21 року

(підпис)

О.М. Звонко

(ініціали та прізвище)

Висновок інженера відділу (сектору) охорони і захисту лісу державного лісгосподарського (лісомисливського) підприємства або представника державного спеціалізованого лісозахисного підприємства щодо необхідності здійснення лісозахисних чи інших заходів з поліпшення санітарного стану лісів за результатами огляду санітарного стану лісової ділянки:

Насадження потребує СРС

Інженер ОЗЛ

(посада)

24 03 20 21 року

(підпис)

М. Д. Невмержицький

(ініціали та прізвище)

ПОВІДОМЛЕННЯ
про появу ознак погіршення санітарного стану лісових насаджень

Житомирська обл. ДП «Овруцький спецлісгосп»

Лісництво :Журбенське

урочище ' _____ '

квартал № 1

виділ № 45

ділянка № —

площа 1,0 га

Таксаційна характеристика насадження

Склад Х3Збп+Ос, вік 8 років, бонітет 1, середній діаметр 2 см, середня висота 2 м,
повнота 0,10, тип лісу В2ОС, рельєф рівнинний, експозиція —, ґрунт
—, підріст —, підлісок —

Лісопатологічна характеристика насадження

Вид пошкодження насадження (лісова пожежа, буревій, сніголам, обледеніння, відмирання та
всихання дерев, захаращеність, об'їдання шкідниками хвої/листя, наявність гусені, масовий літ метеликів,
опадання хвої/листя, відлущення кори на стовбурах та інші ознаки, не характерні для нормального стану
дерев)

лісова пожежа

Ступінь пошкодження, ураження: сильне

(поодинокі, слабке, середнє, сильне)

Вид розподілу пошкоджених дерев: куртинний

(поодинокий, груповий, куртинний)

Обсяг ушкодженої деревини на 1 гектарі (окомірно) 10 куб. метрів, у тому числі сухостійної 10
куб. метрів

Ознаки погіршення стану лісових насаджень виявив:

Майстер лісу

(посада)

22 03 20 21 року

(підпис)

С.І. Соболюк

(ініціали та прізвище)

Помічник лісничого

(лісничий (помічник лісничого))

23 03 20 21 року

(підпис)

О.М. Зболюк

(ініціали та прізвище)

Висновок інженера відділу (сектору) охорони і захисту лісу державного лісгосподарського
(лісомисливського) підприємства або представника державного спеціалізованого лісозахисного
підприємства щодо необхідності здійснення лісозахисних чи інших заходів з поліпшення санітарного стану
лісів за результатами огляду санітарного стану лісової ділянки:

Насадження потребують СРС

Інженер ОЗЛ

(посада)

24 03 20 21 року

(підпис)

М. Д. Невмержицький

(ініціали та прізвище)

ПОВІДОМЛЕННЯ
про появу ознак погіршення санітарного стану лісових насаджень

Житомирська обл. ДП «Овруцький спецлісгосп»

Лісництво :Журбенське

урочище _____

квартал № 2

виділ № 4

ділянка № 3

площа 0,4 га

Таксаційна характеристика насадження

Склад 103+5л+0д вік 10 років, бонітет 2, середній діаметр 2 см, середня висота 3 м,
повнота 0,70, тип лісу ВЛДС, рельєф рівнинний, експозиція _____, ґрунт
_____, підріст _____, підлісок _____

Лісопатологічна характеристика насадження

Вид пошкодження насадження (лісова пожежа, буревій, сніголам, обледеніння, відмирання та
всихання дерев, захаращеність, об'їдання шкідниками хвої/листя, наявність гусені, масовий літ метеликів,
опадання хвої/листя, відлущення кори на стовбурах та інші ознаки, не характерні для нормального стану
дерев)

лісова пожежа

Ступінь пошкодження, ураження: _____ сильне

(поодинокі, слабке, середнє, сильне)

Вид розподілу пошкоджених дерев: _____ куртинний

(поодинокі, груповий, куртинний)

Обсяг ушкодженої деревини на 1 гектарі (окомірно) 20 куб. метрів, у тому числі сухостійної 10
куб. метрів

Ознаки погіршення стану лісових насаджень виявив:

Майстер лісу

(посада)

22 03 20 21 року

(підпис)

С.І. Соболюк

(ініціали та прізвище)

Помічник лісничого

(лісничий (помічник лісничого)

23 03 20 21 року

(підпис)

О.М. Зьолко

(ініціали та прізвище)

Висновок інженера відділу (сектору) охорони і захисту лісу державного лісгосподарського
(лісомисливського) підприємства або представника державного спеціалізованого лісозахисного
підприємства щодо необхідності здійснення лісозахисних чи інших заходів з поліпшення санітарного стану
лісів за результатами огляду санітарного стану лісової ділянки:

Насадження потребує СРС

Інженер ОЗЛ

(посада)

24 03 20 21 року

(підпис)

М. Д. Невмержицький

(ініціали та прізвище)

ПОВІДОМЛЕННЯ
про появу ознак погіршення санітарного стану лісових насаджень

Житомирська обл. ДП «Овруцький спецлісгосп»

Лісництво :Журбенське

урочище _____

квартал № 2

виділ № 23

ділянка № _____

площа 0,2 га

Таксаційна характеристика насадження

Склад 86з2бл, вік 10 років, бонітет 2, середній діаметр 2 см, середня висота 2 м, повнота 0,70, тип лісу А2С, рельєф рівнинний, експозиція _____, ґрунт _____, підріст _____, підлісок _____

Лісопатологічна характеристика насадження

Вид пошкодження насадження (лісова пожежа, буревій, сніголам, обледеніння, відмирання та всихання дерев, захаращеність, об'їдання шкідниками хвої/листя, наявність гусені, масовий літ метеликів, опадання хвої/листя, відлущення кори на стовбурах та інші ознаки, не характерні для нормального стану дерев)

лісова пожежа

Ступінь пошкодження, ураження: _____ сильне

(поодинокі, слабке, середнє, сильне)

Вид розподілу пошкоджених дерев: _____ куртинний

(поодинокі, групові, куртинні)

Обсяг ушкодженої деревини на 1 гектарі (окомірно) 10 куб. метрів, у тому числі сухостійної 10 куб. метрів

Ознаки погіршення стану лісових насаджень виявив:

Майстер лісу

(посада)

22 03 20 21 року

(підпис)

С.І. Соболюк

(ініціали та прізвище)

Помічник лісничого

(лісничий (помічник лісничого))

23 03 20 21 року

(підпис)

О.М. Звонко

(ініціали та прізвище)

Висновок інженера відділу (сектору) охорони і захисту лісу державного лісгосподарського (лісомисливського) підприємства або представника державного спеціалізованого лісозахисного підприємства щодо необхідності здійснення лісозахисних чи інших заходів з поліпшення санітарного стану лісів за результатами огляду санітарного стану лісової ділянки:

Насадження потребує СРС

Інженер ОЗЛ

(посада)

24 03 20 21 року

(підпис)

М. Д. Невмержицький

(ініціали та прізвище)

ПОВІДОМЛЕННЯ
про появу ознак погіршення санітарного стану лісових насаджень

Житомирська обл. ДП «Овруцький спецлісгосп»

Лісництво :Журбенське

урочище _____

квартал № 2

виділ № 34

ділянка № —

площа 0,2 га

Таксаційна характеристика насадження

Склад 56n50k+Dg+Cz вік 5 років, бонітет 1, середній діаметр 2 см, середня висота 2 м,
повнота 0,60, тип лісу б2ДС, рельєф рівнинний, експозиція —, ґрунт
—, підріст —, підлісок —

Лісопатологічна характеристика насадження

Вид пошкодження насадження (лісова пожежа, буревій, сніголам, обледеніння, відмирання та
всихання дерев, захаращеність, об'їдання шкідниками хвої/листя, наявність гусені, масовий літ метеликів,
опадання хвої/листя, відлущення кори на стовбурах та інші ознаки, не характерні для нормального стану
дерев)

лісова пожежа

Ступінь пошкодження, ураження: _____

сильне

(поодинокі, слабке, середнє, сильне)

Вид розподілу пошкоджених дерев: _____

куртинний

(поодинокий, груповий, куртинний)

Обсяг ушкодженої деревини на 1 гектарі (окомірно) 5 куб. метрів, у тому числі сухостійної 5
куб. метрів

Ознаки погіршення стану лісових насаджень виявив:

Майстер лісу

(посада)

22 03 20 21 року

(підпис)

С.І. Соболюк

(ініціали та прізвище)

Помічник лісничого

(лісничий (помічник лісничого))

23 03 20 21 року

(підпис)

В.М. Золко

(ініціали та прізвище)

Висновок інженера відділу (сектору) охорони і захисту лісу державного лісгосподарського
(лісомисливського) підприємства або представника державного спеціалізованого лісозахисного
підприємства щодо необхідності здійснення лісозахисних чи інших заходів з поліпшення санітарного стану
лісів за результатами огляду санітарного стану лісової ділянки:

Погіршення потребує СРК

Інженер ОЗЛ

(посада)

24 03 20 21 року

(підпис)

М. Д. Невмержицький

(ініціали та прізвище)

ПОВІДОМЛЕННЯ
про появу ознак погіршення санітарного стану лісових насаджень

Житомирська обл. ДП «Овруцький спецлісгосп»

Лісництво :Журбенське

урочище _____

квартал № 6

виділ № 7

ділянка № —

площа 99 га

Таксаційна характеристика насадження

Склад дсз 1бл, вік 10 років, бонітет 2, середній діаметр 4 см, середня висота 5 м,
повнота 970, тип лісу В2Дс, рельєф рівнинний, експозиція —, ґрунт
—, підріст —, підлісок —

Лісопатологічна характеристика насадження

Вид пошкодження насадження (лісова пожежа, буревій, сніголам, обледеніння, відмирання та
всихання дерев, захаращеність, об'їдання шкідниками хвої/листя, наявність гусені, масовий літ метеликів,
опадання хвої/листя, відлущення кори на стовбурах та інші ознаки, не характерні для нормального стану
дерев)

лісова пожежа

Ступінь пошкодження, ураження: _____

сильне

(поодинокі, слабке, середнє, сильне)

Вид розподілу пошкоджених дерев: _____

куртинний

(поодинокий, груповий, куртинний)

Обсяг ушкодженої деревини на 1 гектарі (окомірно) 30 куб. метрів, у тому числі сухостійної 30
куб. метрів

Ознаки погіршення стану лісових насаджень виявив:

Майстер лісу

(посада)

22 03 20 21 року

(підпис)

С.І. Соболюк

(ініціали та прізвище)

Помічник лісничого

(лісничий (помічник лісничого))

23 03 20 21 року

(підпис)

О.М. Звонко

(ініціали та прізвище)

Висновок інженера відділу (сектору) охорони і захисту лісу державного лісгосподарського
(лісомисливського) підприємства або представника державного спеціалізованого лісозахисного
підприємства щодо необхідності здійснення лісозахисних чи інших заходів з поліпшення санітарного стану
лісів за результатами огляду санітарного стану лісової ділянки:

Посортселия по треду СРС

Інженер ОЗЛ

(посада)

24 03 20 21 року

(підпис)

М. Д. Невмержицький

(ініціали та прізвище)

ПОВІДОМЛЕННЯ
про появу ознак погіршення санітарного стану лісових насаджень

Житомирська обл. ДП «Овруцький спецлісгосп»

Лісництво :Журбенське

урочище _____

квартал № 7

виділ № 22

ділянка № —

площа 1,0 га

Таксаційна характеристика насадження

Склад 10С3, вік 5 років, бонітет 1, середній діаметр — см, середня висота — м,
повнота 0,85, тип лісу Б2ДС, рельєф рівнинний, експозиція —, ґрунт
—, підріст —, підлісок —

Лісопатологічна характеристика насадження

Вид пошкодження насадження (лісова пожежа, буревій, сніголам, обледеніння, відмирання та
всихання дерев, захаращеність, об'їдання шкідниками хвої/листя, наявність гусені, масовий літ метеликів,
опадання хвої/листя, відлущення кори на стовбурах та інші ознаки, не характерні для нормального стану
дерев)

лісова пожежа

Ступінь пошкодження, ураження: _____

сильне

(поодинокі, слабке, середнє, сильне)

Вид розподілу пошкоджених дерев: _____

куртинний

(поодинокі, груповий, куртинний)

Обсяг ушкодженої деревини на 1 гектарі (окомірно) 4 куб. метрів, у тому числі сухостійної 4
куб. метрів

Ознаки погіршення стану лісових насаджень виявів:

Майстер лісу

(посада)

22 03 20 21 року

(підпис)

С.І. Соболюк

(ініціали та прізвище)

Помічник лісничого

(лісничий (помічник лісничого)

23 03 20 21 року

(підпис)

О.М. Звонко

(ініціали та прізвище)

Висновок інженера відділу (сектору) охорони і захисту лісу державного лісгосподарського
(лісомисливського) підприємства або представника державного спеціалізованого лісозахисного
підприємства щодо необхідності здійснення лісозахисних чи інших заходів з поліпшення санітарного стану
лісів за результатами огляду санітарного стану лісової ділянки:

необхідно провести СР

Інженер ОЗЛ

(посада)

24 03 20 21 року

(підпис)

М. Д. Невмержицький

(ініціали та прізвище)

ПОВІДОМЛЕННЯ
про появу ознак погіршення санітарного стану лісових насаджень

Житомирська обл. ДП «Овруцький спецлісгосп»

Лісництво :Журбенське

урочище _____

квартал № 9

виділ № 41

ділянка № —

площа 0,1 га

Таксаційна характеристика насадження

Склад 56356n+D вік 6 років, бонітет 1, середній діаметр 2 см, середня висота 2 м,
повнота 0,40, тип лісу ВЗДХ, рельєф рівнинний, експозиція —, ґрунт
—, підріст —, підлісок —

Лісопатологічна характеристика насадження

Вид пошкодження насадження (лісова пожежа, буревій, сніголам, обледеніння, відмирання та
всихання дерев, захаращеність, об'їдання шкідниками хвої/листя, наявність гусені, масовий літ метеликів,
опадання хвої/листя, відлущення кори на стовбурах та інші ознаки, не характерні для нормального стану
дерев)

лісова пожежа

Ступінь пошкодження, ураження: _____

сильне

(поодинокі, слабке, середнє, сильне)

Вид розподілу пошкоджених дерев: _____

куртинний

(поодинокі, групові, куртинні)

Обсяг ушкодженої деревини на 1 гектарі (окомірно) 5 куб. метрів, у тому числі сухостійної 5
куб. метрів

Ознаки погіршення стану лісових насаджень виявив:

Майстер лісу

(посада)

22 03 20 21 року

(підпис)

С.І. Соболюк

(ініціали та прізвище)

Помічник лісничого

(лісничий (помічник лісничого))

23 03 20 21 року

(підпис)

О.М. Звонко

(ініціали та прізвище)

Висновок інженера відділу (сектору) охорони і захисту лісу державного лісгосподарського
(лісомисливського) підприємства або представника державного спеціалізованого лісозахисного
підприємства щодо необхідності здійснення лісозахисних чи інших заходів з поліпшення санітарного стану
лісів за результатами огляду санітарного стану лісової ділянки:

Насадження потребує СРС

Інженер ОЗЛ

(посада)

24 03 20 21 року

(підпис)

М. Д. Невмержицький

(ініціали та прізвище)

ПОВІДОМЛЕННЯ
про появу ознак погіршення санітарного стану лісових насаджень

Житомирська обл. ДП «Овруцький спецлісгосп»

Лісництво Ситовецьке урочище _____
квартал № 8 виділ № 7 ділянка № 4 площа 1.0 га

Таксаційна характеристика насадження

Склад 70% 3бт/10% років, бонітет 2, середній діаметр 6 см, середня висота 3.5 м, повнота 0.65, тип лісу A2C, рельєф _____, експозиція _____, ґрунт _____, підріст _____, підлісок _____

Лісопатологічна характеристика насадження

Вид пошкодження насадження (лісова пожежа, буревій, сніголам, обледеніння, відмирання та всихання дерев, захаращеність, об'їдання шкідниками хвої/листя, наявність гусені, масовий літ метеликів, опадання хвої/листя, відлущення кори на стовбурах та інші ознаки, не характерні для нормального стану дерев) Верхова лісова пожежа

Ступінь пошкодження, ураження: Сильне
(поодинокі, слабке, середнє, сильне)

Вид розподілу пошкоджених дерев: Куртинний
(поодинокий, груповий, куртинний)

Обсяг ушкодженої деревини на 1 гектарі (окріпко) 20 куб. метрів, у тому числі сухостійної 20 куб. метрів

Ознаки погіршення стану лісових насаджень висловив:

Майстер лісу
(посада)

Сторож
(підпис)

Стародубів М.В.
(ініціали та прізвище)

22 03 20 21 року

Поліс. Лісничого
(лісничий (помічник лісничого))

[Підпис]
(підпис)

Землероб А.В.
(ініціали та прізвище)

23 03 20 21 року

Висновок інженера відділу (сектору) охорони і захисту лісу державного лісгосподарського (лісомисливського) підприємства або представника державного спеціалізованого лісозахисного підприємства щодо необхідності здійснення лісозахисних чи інших заходів з поліпшення санітарного стану лісів за результатами огляду санітарного стану лісової ділянки:

Насадження потрапляє СРС

Інженер О.З.
(посада)

[Підпис]
(підпис)

Невищевський М.Д.
(ініціали та прізвище)

24 03 20 21 року

ПОВІДОМЛЕННЯ
про появу ознак погіршення санітарного стану лісових насаджень

Житомирська обл. ДП «Овруцький спецлісгосп»

Лісництво Ситовецьке урочище _____
квартал № 19 виділ № 29 ділянка № 4 площа 1,0 га

Таксаційна характеристика насадження

Склад 80% Б + 5% Б вік 13 років, бонітет 1, середній діаметр 6 см, середня висота 5 м, повнота 0,90, тип лісу Б2БС, рельєф рівнинний, експозиція _____, ґрунт _____, підріст _____, підлісок _____

Лісопатологічна характеристика насадження

Вид пошкодження насадження (лісова пожежа, буревій, сніголам, обледеніння, відмирання та всихання дерев, захаращеність, об'їдання шкідниками хвої/листя, наявність гусені, масовий літ метеликів, опадання хвої/листя, відлущення кори на стовбурах та інші ознаки, не характерні для нормального стану дерев)

Верхня лісова пожежа _____

Ступінь пошкодження, ураження: _____ Сильне _____
(поодинокі, слабке, середнє, сильне)

Вид розподілу пошкоджених дерев: _____ Куртинний _____
(поодинокий, груповий, куртинний)

Обсяг ушкодженої деревини на 1 гектарі (окомірно) 45 куб. метрів, у тому числі сухостійної 45 куб. метрів

Ознаки погіршення стану лісових насаджень виявив:

_____ Мастер лісу _____
(посада)

(підпис)

_____ М.М. Дрозд _____
(ініціали та прізвище)

22 03 2021 року

_____ Помічник лісничого _____
(лісничий (помічник лісничого))

(підпис)

_____ А.В.Захарчук _____
(ініціали та прізвище)

23 03 2021 року

Висновок інженера відділу (сектору) охорони і захисту лісу державного лісгосподарського (лісомисливського) підприємства або представника державного спеціалізованого лісозахисного підприємства щодо необхідності здійснення лісозахисних чи інших заходів з поліпшення санітарного стану лісів за результатами огляду санітарного стану лісової ділянки:

_____ Насадження потребує _____ СРС _____

_____ Інженер ОЗЛ _____
(посада)

(підпис)

_____ М.Д. Невмержицький _____
(ініціали та прізвище)

24 03 2021 року

ПОВІДОМЛЕННЯ
про появу ознак погіршення санітарного стану лісових насаджень

Житомирська обл. ДП «Овруцький спецлісгосп»

Лісництво Ситовецьке урочище _____
квартал № 26 виділ № 1 ділянка № 2 площа 1.0 га

Таксаційна характеристика насадження

Склад Іг5Бм3 вік 15 років, бонітет 2, середній діаметр 6 см, середня висота 5 м, повнота 0.60, тип лісу АБЛ, рельєф рівнинний, експозиція _____, ґрунт _____, підріст _____, підлісок _____

Лісопатологічна характеристика насадження

Вид пошкодження насадження (лісова пожежа, буревій, сніголам, обледеніння, відмирання та всихання дерев, захаращеність, об'їдання шкідниками хвої/листя, наявність гусені, масовий літ метеликів, опадання хвої/листя, відлущення кори на стовбурах та інші ознаки, не характерні для нормального стану дерев)

Велика площа пожежа _____

Ступінь пошкодження, ураження: _____ Сильне _____
(поодинокі, слабке, середнє, сильне)

Вид розподілу пошкоджених дерев: _____ Куртинний _____
(поодинокі, груповий, куртинний)

Обсяг ушкодженої деревини на 1 гектарі (окомірно) 30 куб. метрів, у тому числі сухостійної 30 куб. метрів

Ознаки погіршення стану лісових насаджень виявив:

_____ Мастер лісу _____
(посада)

22 03 2021 року

(підпис)

_____ М.М. Дрозд _____
(ініціали та прізвище)

_____ Помічник лісничого _____
(лісничий (помічник лісничого))

23 03 2021 року

(підпис)

_____ А.В.Захарчук _____
(ініціали та прізвище)

Висновок інженера відділу (сектору) охорони і захисту лісу державного лісгосподарського (лісомисливського) підприємства або представника державного спеціалізованого лісозахисного підприємства щодо необхідності здійснення лісозахисних чи інших заходів з поліпшення санітарного стану лісів за результатами огляду санітарного стану лісової ділянки:

_____ Насадження потребує _____ СРС _____

_____ Інженер ОЗЛ _____
(посада)

24 03 2021 року

(підпис)

_____ М.Д. Невмержицький _____
(ініціали та прізвище)

ПОВІДОМЛЕННЯ
про появу ознак погіршення санітарного стану лісових насаджень

Житомирська обл. ДП «Овруцький спецлісгосп»

Лісництво Ситовицьке урочище —
квартал № 26 виділ № 7 ділянка № 2 площа 1.0 га

Таксаційна характеристика насадження

Склад 86% БП, вік 18 років, бонітет 1, середній діаметр 10 см, середня висота 7 м, повнота 0.65, тип лісу Б2БС, рельєф —, експозиція —, ґрунт —, підріст —, підлісок —

Лісопатологічна характеристика насадження

Вид пошкодження насадження (лісова пожежа, буревій, сніголам, обледеніння, відмирання та всихання дерев, захаращеність, об'їдання шкідниками хвої/листя, наявність гусені, масовий літ метеликів, опадання хвої/листя, відлущення кори на стовбурах та інші ознаки, не характерні для нормального стану дерев)

Вегетивна лісова пожежа

Ступінь пошкодження, ураження: Сильне
(поодинокі, слабке, середнє, сильне)

Вид розподілу пошкоджених дерев: Куртинний
(поодинокий, груповий, куртинний)

Обсяг ушкодженої деревини на 1 гектарі (окомірно) 50 куб. метрів, у тому числі сухостійної 50 куб. метрів

Ознаки погіршення стану лісових насаджень виявив:

Майстер лісу
(посада)

Сити
(підпис)

Ситовицький М.В.
(ініціали та прізвище)

22 03 2021 року

Помічник лісничого
(лісничий (помічник лісничого))

Сити
(підпис)

Ситовицький А.В.
(ініціали та прізвище)

23 03 2021 року

Висновок інженера відділу (сектору) охорони і захисту лісу державного лісгосподарського (лісомисливського) підприємства або представника державного спеціалізованого лісозахисного підприємства щодо необхідності здійснення лісозахисних чи інших заходів з поліпшення санітарного стану лісів за результатами огляду санітарного стану лісової ділянки:

Насадження пошкоджені СРС.

Інженер ДЗН
(посада)

Сити
(підпис)

Невмиславський М.Ю.
(ініціали та прізвище)

24 03 2021 року

ПОВІДОМЛЕННЯ
про появу ознак погіршення санітарного стану лісових насаджень

Житомирська обл. ДП «Овруцький спецлісгосп»

Лісництво Синьківське урочище _____
квартал № 26 виділ № 8 ділянка № 2 площа 94 га

Таксаційна характеристика насадження

Склад 9БП1С, вік 17 років, бонітет 2, середній діаметр 6 см, середня висота 6 м, повнота 980, тип лісу Б4ДС, рельєф _____, експозиція _____, ґрунт _____, підріст _____, підлісок _____

Лісопатологічна характеристика насадження

Вид пошкодження насадження (лісова пожежа, буревій, сніголам, обледеніння, відмирання та всихання дерев, захаращеність, об'їдання шкідниками хвої/листя, наявність гусені, масовий літ метеликів, опадання хвої/листя, відлущення кори на стовбурах та інші ознаки, не характерні для нормального стану дерев)

Врахована лісова пожежа

Ступінь пошкодження, ураження: Сильна

(поодинокі, слабке, середнє, сильне)

Вид розподілу пошкоджених дерев: Куртинний

(поодинокі, груповий, куртинний)

Обсяг ушкодженої деревини на 1 гектарі (окомірно) 40 куб. метрів, у тому числі сухостійної 40 куб. метрів

Ознаки погіршення стану лісових насаджень виявив:

Майстер лісу
(посада)

Стрип
(підпис)

Синьківський М. В.
(ініціали та прізвище)

27 03 2021 року

Пом. лісничого
(лісничий (помічник лісничого))

[Підпис]
(підпис)

Синьківський А. В.
(ініціали та прізвище)

23 03 2021 року

Висновок інженера відділу (сектору) охорони і захисту лісу державного лісгосподарського (лісомисливського) підприємства або представника державного спеціалізованого лісозахисного підприємства щодо необхідності здійснення лісозахисних чи інших заходів з поліпшення санітарного стану лісів за результатами огляду санітарного стану лісової ділянки:

Насадження потребує СРС

Інженер ОЗН
(посада)

[Підпис]
(підпис)

Синьківський М. В.
(ініціали та прізвище)

24 03 2021 року

ПОВІДОМЛЕННЯ
про появу ознак погіршення санітарного стану лісових насаджень

Житомирська обл. ДП «Овруцький спецлісгосп»

Лісництво Сирівське урочище _____
квартал № 26 виділ № 9 ділянка № 7 площа 10 га

Таксаційна характеристика насадження

Склад 8х2 Б+Д, вік 17 років, бонітет 2, середній діаметр 12 см, середня висота 5 м, повнота 0,50, тип лісу А2С, рельєф _____, експозиція _____, ґрунт _____, підріст _____, підлісок _____

Лісопатологічна характеристика насадження

Вид пошкодження насадження (лісова пожежа, буревій, сніголам, обледеніння, відмирання та всихання дерев, захаращеність, об'їдання шкідниками хвої/листя, наявність гусені, масовий літ метеликів, опадання хвої/листя, відлущення кори на стовбурах та інші ознаки, не характерні для нормального стану дерев)

Верхова лісова пожежа

Ступінь пошкодження, ураження: Сильний
(поодинокі, слабке, середнє, сильне)

Вид розподілу пошкоджених дерев: Куртинний
(поодинокий, груповий, куртинний)

Обсяг ушкодженої деревини на 1 гектарі (окомірно) 25 куб. метрів, у тому числі сухостійної 25 куб. метрів

Ознаки погіршення стану лісових насаджень виявив:

Григорук М.С.
(посада)

С.П.
(підпис)

Андрійчук А.В.
(ініціали та прізвище)

22 03 20 21 року

Лісничий лісничого
(лісничий (помічник лісничого))

С.П.
(підпис)

Захарчук А.В.
(ініціали та прізвище)

23 03 20 21 року

Висновок інженера відділу (сектору) охорони і захисту лісу державного лісгосподарського (лісомисливського) підприємства або представника державного спеціалізованого лісозахисного підприємства щодо необхідності здійснення лісозахисних чи інших заходів з поліпшення санітарного стану лісів за результатами огляду санітарного стану лісової ділянки.

Назначено пожежне СРС.

Григорук М.С.
(посада)

С.П.
(підпис)

Невмержичук М.В.
(ініціали та прізвище)

24 03 20 21 року

ПОВІДОМЛЕННЯ
про появу ознак погіршення санітарного стану лісових насаджень

Житомирська обл. ДП «Овруцький спецлісгосп»

Лісництво Ситовецьке урочище
квартал № 26 виділ № 19 ділянка № 2 площа 1.0 га

Таксаційна характеристика насадження

Склад 75136, вік 15 років, бонітет 2, середній діаметр 8 см, середня висота 7 м, повнота 0.70, тип лісу В2В1, рельєф рівнинний, експозиція , ґрунт ,
підріст , підлісок

Лісопатологічна характеристика насадження

Вид пошкодження насадження (лісова пожежа, буревій, сніголам, обледеніння, відмирання та всихання дерев, захаращеність, об'їдання шкідниками хвої/листя, наявність гусені, масовий літ метеликів, опадання хвої/листя, відлущення кори на стовбурах та інші ознаки, не характерні для нормального стану дерев)

Вербови лісови пожежа

Ступінь пошкодження, ураження: Сильне
(поодинокі, слабке, середнє, сильне)

Вид розподілу пошкоджених дерев: Куртинний
(поодинокий, груповий, куртинний)

Обсяг ушкодженої деревини на 1 гектарі (окомірно) 40 куб. метрів, у тому числі сухостійної 40 куб. метрів

Ознаки погіршення стану лісових насаджень виявив:

 Мастер лісу
(посада)

(підпис)

М.М. Дрозд
(ініціали та прізвище)

22 03 2021 року

 Помічник лісничого
(лісничий (помічник лісничого))

(підпис)

А.В.Захарчук
(ініціали та прізвище)

23 03 2021 року

Висновок інженера відділу (сектору) охорони і захисту лісу державного лісгосподарського (лісомисливського) підприємства або представника державного спеціалізованого лісозахисного підприємства щодо необхідності здійснення лісозахисних чи інших заходів з поліпшення санітарного стану лісів за результатами огляду санітарного стану лісової ділянки:

 Насадження потребує СРС

 Інженер ОЗЛ
(посада)

(підпис)

М.Д. Невмержицький
(ініціали та прізвище)

24 03 2021 року

ПОВІДОМЛЕННЯ
про появу ознак погіршення санітарного стану лісових насаджень

Житомирська обл. ДП «Овруцький спецлісгосп»

Лісництво Ситовецьке урочище
квартал № 27 виділ № 9 ділянка № 3 площа 0,1 га

Таксаційна характеристика насадження

303(8)303(15)4БП+03
Склад , вік 8 років, бонітет 1, середній діаметр 4 см, середня висота 3,5 м, повнота 0,60, тип лісу Б2БС, рельєф рівнинний, експозиція , ґрунт ,
підріст , підлісок

Лісопатологічна характеристика насадження

Вид пошкодження насадження (лісова пожежа, буревій, сніголам, обледеніння, відмирання та
всихання дерев, захаращеність, об'їдання шкідниками хвої/листя, наявність гусені, масовий літ метеликів,
опадання хвої/листя, відлущення кори на стовбурах та інші ознаки, не характерні для нормального
стану дерев)

Верхова лісова пожежа

Ступінь пошкодження, ураження: Сильне

(поодинокі, слабке, середнє, сильне)

Вид розподілу пошкоджених дерев: Куртинний

(поодинокий, груповий, куртинний)

Обсяг ушкодженої деревини на 1 гектарі (окомірно) 10 куб. метрів, у тому числі сухостійної 10
куб. метрів

Ознаки погіршення стану лісових насаджень виявив:

 Мастер лісу

(посада)

12 03 2021 року

(підпис)

 М.М. Дрозд

(ініціали та прізвище)

 Помічник лісничого

(лісничий (помічник лісничого))

23 03 2021 року

(підпис)

 А.В.Захарчук

(ініціали та прізвище)

Висновок інженера відділу (сектору) охорони і захисту лісу державного лісгосподарського
(лісомисливського) підприємства або представника державного спеціалізованого лісозахисного
підприємства щодо необхідності здійснення лісозахисних чи інших заходів з поліпшення санітарного стану
лісів за результатами огляду санітарного стану лісової ділянки:

 Насадження потребує СРС

 Інженер ОЗЛ

(посада)

24 03 2021 року

(підпис)

 М.Д. Невмержицький

(ініціали та прізвище)

ПОВІДОМЛЕННЯ
про появу ознак погіршення санітарного стану лісових насаджень

Житомирська обл. ДП «Овруцький спецлісгосп»

Лісництво Ситовецьке урочище
квартал № 27 виділ № 42 ділянка № 3 площа 110 га

Таксаційна характеристика насадження

Склад 70% 35+10 вік 15 років, бонітет 1, середній діаметр 8 см, середня висота 6 м, повнота 0.40, тип лісу ВЗЮС, рельєф рівнинний, експозиція , ґрунт ,
підріст , підлісок

Лісопатологічна характеристика насадження

Вид пошкодження насадження (лісова пожежа, буревій, сніголам, обледеніння, відмирання та всихання дерев, захаращеність, об'їдання шкідниками хвої/листя, наявність гусені, масовий літ метеликів, опадання хвої/листя, відлущення кори на стовбурах та інші ознаки, не характерні для нормального стану дерев)

Верхова лісова пожежа

Ступінь пошкодження, ураження: Сильне
(поодинокі, слабке, середнє, сильне)

Вид розподілу пошкоджених дерев: Куртинний
(поодинокі, груповий, куртинний)

Обсяг ушкодженої деревини на 1 гектарі (окомірно) 45 куб. метрів, у тому числі сухостійної 45 куб. метрів

Ознаки погіршення стану лісових насаджень виявив:

 Мастер лісу М.М. Дрозд
(посада) (підпис) (ініціали та прізвище)
22 03 2021 року

 Помічник лісничого А.В.Захарчук
(лісничий (помічник лісничого) (підпис) (ініціали та прізвище)
23 03 2021 року

Висновок інженера відділу (сектору) охорони і захисту лісу державного лісгосподарського (лісомисливського) підприємства або представника державного спеціалізованого лісозахисного підприємства щодо необхідності здійснення лісозахисних чи інших заходів з поліпшення санітарного стану лісів за результатами огляду санітарного стану лісової ділянки:

 Насадження потребує СРС

 Інженер ОЗЛ М.Д. Невмержицький
(посада) (підпис) (ініціали та прізвище)
24 03 2021 року

ПОВІДОМЛЕННЯ
про появу ознак погіршення санітарного стану лісових насаджень

Житомирська обл. ДП «Овруцький спецлісгосп»

Лісництво Ситовецьке урочище _____
квартал № 28 виділ № 41 ділянка № 3 площа 110 га

Таксаційна характеристика насадження

Склад БСЗ4Б1746 вік 15 років, бонітет 1, середній діаметр 8 см, середня висота 7 м, повнота 0.85, тип лісу Б2БС, рельєф рівнинний, експозиція _____, ґрунт _____, підріст _____, підлісок _____

Лісопатологічна характеристика насадження

Вид пошкодження насадження (лісова пожежа, буревій, сніголам, обледеніння, відмирання та всихання дерев, захаращеність, об'їдання шкідниками хвої/листя, наявність гусені, масовий літ метеликів, опадання хвої/листя, відлущення кори на стовбурах та інші ознаки, не характерні для нормального стану дерев)

Визначення лісової пожежі _____

Ступінь пошкодження, ураження: _____ Сильне _____
(поодинокі, слабке, середнє, сильне)

Вид розподілу пошкоджених дерев: _____ Куртинний _____
(поодинокий, груповий, куртинний)

Обсяг ушкодженої деревини на 1 гектарі (окомірно) 70 куб. метрів, у тому числі сухостійної 70 куб. метрів

Ознаки погіршення стану лісових насаджень виявив:

_____ Мастер лісу _____ М.М. Дрозд _____
(посада) (підпис) (ініціали та прізвище)
12 03 2021 року

_____ Помічник лісничого _____ А.В.Захарчук _____
(лісничий (помічник лісничого)) (підпис) (ініціали та прізвище)
13 03 2021 року

Висновок інженера відділу (сектору) охорони і захисту лісу державного лісгосподарського (лісомисливського) підприємства або представника державного спеціалізованого лісозахисного підприємства щодо необхідності здійснення лісозахисних чи інших заходів з поліпшення санітарного стану лісів за результатами огляду санітарного стану лісової ділянки:

_____ Насадження _____ потребує _____ СРС _____

_____ Інженер ОЗЛ _____ М.Д. Невмержицький _____
(посада) (підпис) (ініціали та прізвище)
14 03 2021 року

ПОВІДОМЛЕННЯ
про появу ознак погіршення санітарного стану лісових насаджень

Житомирська обл. ДП «Овруцький спецлісгосп»
Лісництво Ситовцеве урочище _____
квартал № 31 виділ № 1 ділянка № 4 площа 0,1 га

Таксаційна характеристика насадження

Склад 8С2ВзБк вік 15 років, бонітет 1, середній діаметр 8 см, середня висота 7 м, повнота 0,80, тип лісу В2Вс, рельєф _____, експозиція _____, ґрунт _____, підріст _____, підлісок _____

Лісопатологічна характеристика насадження

Вид пошкодження насадження (лісова пожежа, буревій, сніголам, обледеніння, відмирання та всихання дерев, захаращеність, об'їдання шкідниками хвої/листя, наявність гусені, масовий літ метеликів, опадання хвої/листя, відлущення кори на стовбурах та інші ознаки, не характерні для нормального стану дерев)

Вербові лісові пожежі

Ступінь пошкодження, ураження: Сильне
(поодинокі, слабке, середнє, сильне)

Вид розподілу пошкоджених дерев: Куртинний
(поодинокий, груповий, куртинний)

Обсяг ушкодженої деревини на 1 гектарі (окомірно) 55 куб. метрів, у тому числі сухостійної 55 куб. метрів

Ознаки погіршення стану лісових насаджень виявив:

Майстер лісу
(посада)

[підпис]
(підпис)

Григорук М.В.
(ініціали та прізвище)

22 03 20 21 року

Лісн. лісничого
(лісничий (помічник лісничого))

[підпис]
(підпис)

Григорук М.В.
(ініціали та прізвище)

23 03 20 21 року

Висновок інженера відділу (сектору) охорони і захисту лісу державного лісгосподарського (лісомисливського) підприємства або представника державного спеціалізованого лісозахисного підприємства щодо необхідності здійснення лісозахисних чи інших заходів з поліпшення санітарного стану лісів за результатами огляду санітарного стану лісової ділянки:

Немає потреби з СРС

Мішкор О.З.
(посада)

[підпис]
(підпис)

Михайлюк М.В.
(ініціали та прізвище)

24 03 20 21 року

ПОВІДОМЛЕННЯ
про появу ознак погіршення санітарного стану лісових насаджень

Житомирська обл. ДП «Овруцький спецлісгосп»

Лісництво Ситовецьке урочище _____
квартал № 37 виділ № 8 ділянка № 5 площа 1.0 га

4БП(20) 3БП(10) 2С31

Таксаційна характеристика насадження

Склад ас+б+в вік 10 років, бонітет 1А, середній діаметр 10 см, середня висота 10 м, повнота 0.70, тип лісу В2БС, рельєф _____, експозиція _____, ґрунт _____, підріст _____, підлісок _____

Лісопатологічна характеристика насадження

Вид пошкодження насадження (лісова пожежа, буревій, сніголам, обледеніння, відмирання та всихання дерев, захаращеність, об'їдання шкідниками хвої/листя, наявність гусені, масовий літ метеликів, опадання хвої/листя, відлущення кори на стовбурах та інші ознаки, не характерні для нормального стану дерев)

Вушкова лісова пожежа

Ступінь пошкодження, ураження: Сильне
(поодинокі, слабке, середнє, сильне)

Вид розподілу пошкоджених дерев: куртинний
(поодинокий, груповий, куртинний)

Обсяг ушкодженої деревини на 1 гектарі (окомірно) 50 куб. метрів, у тому числі сухостійної 50 куб. метрів

Ознаки погіршення стану лісових насаджень виявив:

Майстер лісу
(посада)

Стефан
(підпис)

Синявський М.В.
(ініціали та прізвище)

22 03 20 21 року

Помічник лісничого
(лісничий (помічник лісничого))

Стефан
(підпис)

Захарченко А.В.
(ініціали та прізвище)

23 03 20 21 року

Висновок інженера відділу (сектору) охорони і захисту лісу державного лісгосподарського (лісомисливського) підприємства або представника державного спеціалізованого лісозахисного підприємства щодо необхідності здійснення лісозахисних чи інших заходів з поліпшення санітарного стану лісів за результатами огляду санітарного стану лісової ділянки:

Насадження потребують СРЛ

Інженер ОЗА
(посада)

Стефан
(підпис)

Неквашенко М.В.
(ініціали та прізвище)

24 03 20 03 року

ПОВІДОМЛЕННЯ
про появу ознак погіршення санітарного стану лісових насаджень

Житомирська обл. ДП «Овруцький спецлісгосп»

Лісництво Ситовецьке урочище _____
квартал № 38 виділ № 9 ділянка № 5 площа 1,0 га

Таксаційна характеристика насадження

Склад 7бп 3г, вік 13 років, бонітет 1, середній діаметр 6 см, середня висота 6 м, повнота 0,80, тип лісу В2ДС, рельєф _____, експозиція _____, ґрунт _____, підріст _____, підлісок _____

Лісопатологічна характеристика насадження

Вид пошкодження насадження (лісова пожежа, буревій, сніголам, обледеніння, відмирання та всихання дерев, захаращеність, об'їдання шкідниками хвої/листя, наявність гусені, масовий літ метеликів, опадання хвої/листя, відлущення кори на стовбурах та інші ознаки, не характерні для нормального стану дерев)

Верхова лісова пожежа

Ступінь пошкодження, ураження: _____ сильна
(поодинокі, слабке, середнє, сильне)

Вид розподілу пошкоджених дерев: _____ куртинний
(поодинокі, груповий, куртинний)

Обсяг ушкодженої деревини на 1 гектарі (окомірно) 40 куб. метрів, у тому числі сухостійної 40 куб. метрів

Ознаки погіршення стану лісових насаджень виявив:

Мойстер лісу
(посада)

[підпис]
(підпис)

Сторожук М.В
(ініціали та прізвище)

22 03 20 21 року

Помічник лісничого
(лісничий (помічник лісничого))

[підпис]
(підпис)

Захарчук А.В
(ініціали та прізвище)

23 03 20 21 року

Висновок інженера відділу (сектору) охорони і захисту лісу державного лісгосподарського (лісомисливського) підприємства або представника державного спеціалізованого лісозахисного підприємства щодо необхідності здійснення лісозахисних чи інших заходів з поліпшення санітарного стану лісів за результатами огляду санітарного стану лісової ділянки:

Насадження потребує СРС.

інженер ОЗМ
(посада)

[підпис]
(підпис)

Кевітінський М.В
(ініціали та прізвище)

24 03 20 21 року

ПОВІДОМЛЕННЯ
про появу ознак погіршення санітарного стану лісових насаджень

Житомирська обл. ДП «Овруцький спецлісгосп»

Лісництво Ситовечанське урочище _____
квартал № 38 виділ № 22 ділянка № 4 площа 110 га

Таксаційна характеристика насадження

Склад 463557/10-103 вік 13 років, бонітет 1, середній діаметр 6 см, середня висота 5 м, повнота 070, тип лісу В26С, рельєф _____, експозиція _____, ґрунт _____, підріст _____, підлісок _____

Лісопатологічна характеристика насадження

Вид пошкодження насадження (лісова пожежа, буревій, сніголам, обледеніння, відмирання та всихання дерев, захаращеність, об'їдання шкідниками хвої/листя, наявність гусені, масовий літ метеликів, опадання хвої/листя, відлущення кори на стовбурах та інші ознаки, не характерні для нормального стану дерев)

Верхово лісови пожежи

Ступінь пошкодження, ураження: Сильно
(поодинокі, слабке, середнє, сильне)

Вид розподілу пошкоджених дерев: Куртинний
(поодинокі, груповий, куртинний)

Обсяг ушкодженої деревини на 1 гектарі (окомірно) 45 куб. метрів, у тому числі сухостійної 45 куб. метрів

Ознаки погіршення стану лісових насаджень виявив:

Майданець лісу
(посада)

[підпис]
(підпис)

Майоровський
(ініціали та прізвище)

13 03 20 21 року

Помічник лісничого
(лісничий (помічник лісничого))

[підпис]
(підпис)

Захарчук А. В.
(ініціали та прізвище)

13 03 20 21 року

Висновок інженера відділу (сектору) охорони і захисту лісу державного лісгосподарського (лісомисливського) підприємства або представника державного спеціалізованого лісозахисного підприємства щодо необхідності здійснення лісозахисних чи інших заходів з поліпшення санітарного стану лісів за результатами огляду санітарного стану лісової ділянки:

Насадження потрапили СРС.

Інженер ДЗЛ
(посада)

[підпис]
(підпис)

Невмислювач М. В.
(ініціали та прізвище)

14 03 20 21 року

ПОВІДОМЛЕННЯ
про появу ознак погіршення санітарного стану лісових насаджень

Житомирська обл. ДП «Овруцький спецлісгосп»

Лісництво Ситовечене урочище _____
квартал № 41 виділ № 26 ділянка № 2 площа 10 га

Таксаційна характеристика насадження

Склад 39(15) 30(10) 45(1) + 6(3), вік 15 років, бонітет 1, середній діаметр 8 см, середня висота 6 м, повнота 980, тип лісу ВЗК, рельєф _____, експозиція _____, ґрунт _____, підріст _____, підлісок _____

Лісопатологічна характеристика насадження

Вид пошкодження насадження (лісова пожежа, буревій, сніголам, обледеніння, відмирання та всихання дерев, захаращеність, об'їдання шкідниками хвої/листя, наявність гусені, масовий літ метеликів, опадання хвої/листя, відлущення кори на стовбурах та інші ознаки, не характерні для нормального стану дерев)

Вербово-листова пожежа.

Ступінь пошкодження, ураження: Сильне
(поодинокі, слабке, середнє, сильне)

Вид розподілу пошкоджених дерев: Куртинний
(поодинокий, груповий, куртинний)

Обсяг ушкодженої деревини на 1 гектарі (окомірно) 35 куб. метрів, у тому числі сухостійної 35 куб. метрів

Ознаки погіршення стану лісових насаджень виявив:

Мендаторіс

(посада)

Стор

(підпис)

Мендаторіс М. Д.

(ініціали та прізвище)

22 03 20 21 року

Помічник лісничого

(лісничий (помічник лісничого))

Стор

(підпис)

Захарчук А. В.

(ініціали та прізвище)

23 03 20 21 року

Висновок інженера відділу (сектору) охорони і захисту лісу державного лісгосподарського (лісомисливського) підприємства або представника державного спеціалізованого лісозахисного підприємства щодо необхідності здійснення лісозахисних чи інших заходів з поліпшення санітарного стану лісів за результатами огляду санітарного стану лісової ділянки:

Насадження погіршене СРС.

Інженер 0311

(посада)

Стор

(підпис)

Мендаторіс М. Д.

(ініціали та прізвище)

24 03 20 21 року

ПОВІДОМЛЕННЯ
про появу ознак погіршення санітарного стану лісових насаджень

Житомирська обл. ДП «Овруцький спецлісгосп»

Лісництво Ситовецьке урочище _____
квартал № 46 виділ № 11 ділянка № 1 площа 0,2 га

Таксаційна характеристика насадження

453(14) 357 363(101)
Склад _____, вік 14 років, бонітет 1, середній діаметр 8 см, середня висота 6 м, повнота 0,70, тип лісу ВЗбс, рельєф _____, експозиція _____, ґрунт _____, підріст _____, підлісок _____

Лісопатологічна характеристика насадження

Вид пошкодження насадження (лісова пожежа, буревій, сніголам, обледеніння, відмирання та всихання дерев, захаращеність, об'їдання шкідниками хвої/листя, наявність гусені, масовий літ метеликів, опадання хвої/листя, відлущення кори на стовбурах та інші ознаки, не характерні для нормального стану дерев)

Буревій лісової пожежі

Ступінь пошкодження, ураження: сильний
(поодинокі, слабке, середнє, сильне)

Вид розподілу пошкоджених дерев: гуртний
(поодинокий, груповий, куртинний)

Обсяг ушкодженої деревини на 1 гектарі (окоірно) 40 куб. метрів, у тому числі сухостійної 40 куб. метрів

Ознаки погіршення стану лісових насаджень виявив:

Майстер лісу
(посада)

[підпис]
(підпис)

Сторожуків Н.В.
(ініціали та прізвище)

22 03 2021 року

Пом. лісничого
(лісничий (помічник лісничого))

[підпис]
(підпис)

Завирус Н.В.
(ініціали та прізвище)

23 03 2021 року

Висновок інженера відділу (сектору) охорони і захисту лісу державного лісгосподарського (лісомисливського) підприємства або представника державного спеціалізованого лісозахисного підприємства щодо необхідності здійснення лісозахисних чи інших заходів з поліпшення санітарного стану лісів за результатами огляду санітарного стану лісової ділянки:

насадження потребує СРС

Інженер 0311
(посада)

[підпис]
(підпис)

Невишнівський Н.Ю.
(ініціали та прізвище)

24 03 2021 року

ПОВІДОМЛЕННЯ
про появу ознак погіршення санітарного стану лісових насаджень

Житомирська обл. ДП «Овруцький спецлісгосп»

Лісництво Ситківський урочище
квартал № 47 виділ № 25 ділянка № 4 площа 110 га

Таксаційна характеристика насадження

Склад БС34Бп+бз, вік 10 років, бонітет 20, середній діаметр 4 см, середня висота 3 м, повнота 0,80, тип лісу БЗбЛ, рельєф , експозиція , ґрунт , підріст , підлісок

Лісопатологічна характеристика насадження

Вид пошкодження насадження (лісова пожежа, буревій, сніголам, обледеніння, відмирання та висихання дерев, захаращеність, об'їдання шкідниками хвої/листя, наявність гусені, масовий літ метеликів, опадання хвої/листя, відлущення кори на стовбурах та інші ознаки, не характерні для нормального стану дерев)

Верхня частина лісової пожежі

Ступінь пошкодження, ураження: Сильне
(поодинокі, слабке, середнє, сильне)

Вид розподілу пошкоджених дерев: Куртинний
(поодинокі, груповий, куртинний)

Обсяг ушкодженої деревини на 1 гектарі (окомірно) 25 куб. метрів, у тому числі сухостійної 25 куб. метрів

Ознаки погіршення стану лісових насаджень виявив:

Модістер міу
(посада)

(підпис)

Витирівський М. В.
(ініціали та прізвище)

22 03 2021 року

Пом. лісничого
(лісничий (помічник лісничого))

(підпис)

Зеленчук Н. В.
(ініціали та прізвище)

23 03 2021 року

Висновок інженера відділу (сектору) охорони і захисту лісу державного лісгосподарського (лісомисливського) підприємства або представника державного спеціалізованого лісозахисного підприємства щодо необхідності здійснення лісозахисних чи інших заходів з поліпшення санітарного стану лісів за результатами огляду санітарного стану лісової ділянки:

Насадження потребує СРС.

Іношкін О.З.
(посада)

(підпис)

Певнірський М. Ю.
(ініціали та прізвище)

24 03 2021 року

ПОВІДОМЛЕННЯ
про появу ознак погіршення санітарного стану лісових насаджень

Житомирська обл. ДП «Овруцький спецлісгосп»

Лісництво Ситовечуцьке урочище 1
квартал № 53 виділ № 16 ділянка № 2 площа 110 га

Таксаційна характеристика насадження

Склад 76П20С1В1П+ВЗ+Б, вік 13 років, бонітет 15, середній діаметр 8 см, середня висота 8 м, повнота 0.80, тип лісу СЗПДС, рельєф —, експозиція —, ґрунт —, підріст —, підлісок —

Лісопатологічна характеристика насадження

Вид пошкодження насадження (лісова пожежа, буревій, сніголам, обледеніння, відмирання та всихання дерев, захаращеність, об'їдання шкідниками хвої/листя, наявність гусені, масовий літ метеликів, опадання хвої/листя, відлущення кори на стовбурах та інші ознаки, не характерні для нормального стану дерев)

Вуров'я лісова пожежа

Ступінь пошкодження, ураження: Сильно
(поодинокі, слабке, середнє, сильне)

Вид розподілу пошкоджених дерев: Куртинний
(поодинокі, груповий, куртинний)

Обсяг ушкодженої деревини на 1 гектарі (окомірно) 65 куб. метрів, у тому числі сухостійної 65 куб. метрів

Ознаки погіршення стану лісових насаджень виявив:

Майстер лісу

(посада)

22 03 2020 року

С.П.
(підпис)

Стефанів М.В.

(ініціали та прізвище)

Паш. Міничого

(лісничий (помічник лісничого))

23 03 2021 року

В.П.
(підпис)

Земарук А.В.

(ініціали та прізвище)

Висновок інженера відділу (сектору) охорони і захисту лісу державного лісгосподарського (лісомисливського) підприємства або представника державного спеціалізованого лісозахисного підприємства щодо необхідності здійснення лісозахисних чи інших заходів з поліпшення санітарного стану лісів за результатами огляду санітарного стану лісової ділянки:

Насадження пошкоджені СРС

інженер ОЗЛ

(посада)

24 03 2021 року

В.П.
(підпис)

Невирицький М.В.

(ініціали та прізвище)

АКТ

лісопатологічного обстеження насаджень,
що потребують суцільної санітарної рубки
по ДП «Овруцький спецлісгосп»

26 березня 2021 р.

м. Овруч

Нами, комісією створеною у відповідності до вимог п.30 Санітарних правил у лісах України (в редакції постанови Кабінету Міністрів України від 09 грудня 2020 року № 1224) в складі: заступника начальника відділу лісового господарства, охорони та захисту лісу Житомирського ОУЛМГ Захожої Т.П., провідного спеціаліста відділу муніципальної інспекції Овруцької міської ради Зразюка О.І., голови Гладковицької сільської ради Буховця М.О., головного лісопатолога ДСЛП «Вінницялісозахист» Болюха О.Г., головного лісничого ДП «Овруцьке СЛГ» Хомича А.П., інженера охорони та захисту лісу ДП «Овруцьке СЛГ» Невмержицького М.Д., лісничого Виступовицького лісництва Кальниченко О.Г., лісничого Журбенського лісництва Сарнавського О.В., лісничого Ситовецького лісництва Галака І.І., проведено обстеження молодняків пошкоджених пожежами Виступовицького, Журбенського, Ситовецького лісництв на предмет визначення їх санітарного стану та доцільності призначення в санітарне рубання суцільне.

Комісія у вищезгаданому складі провела обстеження насаджень і встановила наступне:

Виступовицьке лісництво:

квартал	виділу	площа, га	Склад	Таксаційна характеристика							
				Вік	Повнота	Бонітет	Н _{сер,м}	Д _{сер,см}	ТУМ	Запас, Іга м.куб	Категорія захисності
Овруцька міська рада											
60	22(4)	1,0	9Сз1Бп	15	0,7	2	5	6	В2ДС	30	IV
76	12(1)	1,0	10Сз+Бп	16	0,7	1	7	6	В3ДС	60	IV
76	14(4)	0,1	10Сз+Бп	11	0,7	1А	3	6	В2ДС	20	IV
78	36(3)	1,0	5Сз5Бп	5	0,7	2	1,3	2	В2ДС	10	IV
118	12(4)	1,0	7Сз3Бп+Ос+Дз	15	0,7	1	6	6	В2ДС	50	IV
118	24(4)	1,0	10Сз+Бп	16	0,7	1	5	6	В2ДС	40	IV
120	20(4)	1,0	8Сз2Бп	18	0,7	3	5	8	А1С	40	IV
120	22(4)	0,8	9Сз1Бп+Ос	18	0,7	2	6	6	А2С	50	IV
120	25(4)	1,0	4Сз6Бп+Ос	18	0,7	3	6	8	А2С	50	IV
121	5(4)	0,7	9Сз1Бп	18	0,8	2	7	8	В2ДС	65	IV
121	18(3)	1,0	7Сз3Бп+Ос	17	0,7	1	7	8	А2С	60	IV
Разом		9,6									

Причиною розладнання даних лісонасаджень є пожежа 2020 року (молодняки пройдені верховою лісовою пожежею). Обпал кореневої шийки (з відмиранням камбію) більше ніж ½ периметра, дефоліація понад 90%, часткове опадання кори, на листяних деревах листя засохло або відсутнє. Всихання деревостанів носить суцільний характер.

Дерева IV – VI категорій стану становлять 95 – 100%, а проведення санітарних рубань вибіркового СВР призведе до зниження повноти життєздатних деревостанів нижче встановленого показника повноти. Дані ділянки лісу є потенційним осередком розвитку та розповсюдження

стовбурових шкідників, втратили свої захисні функції і потребують проведення СРС на загальній площі 9,6 га.

Журбенське лісництво:

№ кварта л	№ виділу	Площа, га	Склад	Таксаційна характеристика							
				Вік, років	Повнота	Бонітет	Н _{сер,м}	Д _{сер,см}	ТУМ	Запас, Іга м.куб	Категорія захисності
Гладковицька сільська рада											
1	17(3)	0,6	5Сз5Бп	13	0,80	2	2	2	ВЗДС	20	4
1	45(4)	1,0	7Сз3Бп+Ос	8	0,70	1	2	2	В2ДС	10	4
2	4(3)	0,4	10Сз+Бп+Дз	10	0,70	2	3	2	В2ДС	20	4
2	23(4)	0,2	8Сз2Бп	10	0,70	2	2	2	А2С	10	4
2	34(2)	0,2	5Бп5Ос+Дз+Сз	5	0,40	1	2	2	В2ДС	5	4
6	7(3)	0,9	9Сз1Бп	10	0,70	2	5	4	В2ДС	30	4
7	22(3)	1,0	10Сз	5	0,85	1			В2ДС		4
9	41(2)	0,1	5Сз5Бп+Дз	6	0,40	1	2	2	ВЗДС	5	4
Разом :		4,4									

Причиною розладнання даних лісонасаджень є пожежа 2020 року (молодняки пройдені верховою лісовою пожежею). Обпал кореневої шийки (з відмиранням камбію) більше ніж ½ периметра, дефоліація понад 90%, часткове опадання кори, на листяних деревах листя засохло або відсутнє. Всихання деревостанів носить суцільний характер.

Дерева IV – VI категорій стану становлять 95 – 100%, а проведення санітарних рубань вибіркового СРВ призведе до зниження повноти життєздатних деревостанів нижче встановленого показника повноти. Дані ділянки лісу є потенційним осередком розвитку та розповсюдження стовбурових шкідників, втратили свої захисні функції і потребують проведення СРС на загальній площі 4,4 га.

Ситовецьке лісництво:

№ кварта л	№ виділу	Площа, га	Склад	Таксаційна характеристика							
				Вік, років	Повнота	Бонітет	Н _{сер,м}	Д _{сер,см}	ТУМ	Запас, Іга м.куб	Категорія захисності
Гладковицька сільська рада											
8	7(4)	1,0	7Сз3Бп+Дз	10	0,65	2	3,5	6	А2С	20	IV
19	29(4)	1,0	8Сз2Дз+Бп	13	0,90	1	5	6	В2ДС	45	IV
26	1(2)	1,0	5Сз5Бп+Дз	15	0,60	2	5	6	А2С	30	IV
26	7(2)	1,0	8Сз2Бп	18	0,65	1	7	10	В2ДС	50	IV
26	8(2)	0,4	9Бп1Сз	17	0,80	2	6	6	В4ДС	40	IV
26	9(7)	1,0	8Сз2Бп+Дз	17	0,50	2	5	12	А2С	25	IV
26	19(2)	1,0	7Бп3Сз	15	0,70	2	7	8	В2ДС	40	IV
27	9(3)	0,1	3Сз(8)3Сз(5)4Бп+Дз	8	0,60	1	3,5	4	В2ДС	10	IV
27	42(3)	1,0	7Сз3Бп+Дз	15	0,70	1	6	8	В3ДС	45	IV

28	41(3)	1,0	6СЗ4Бп+Дз	15	0,85	1	7	8	В2ДС	70	IV
31	1(4)	0,1	8Сз2Дз+Бп	15	0,80	1	7	8	В2ДС	55	IV
37	8(5)	1,0	4Бп(20)3Бп(10)2Сз1Ос+С б+Дз	20	0,70	1А	10	10	В2ДС	50	IV
38	8(5)	1,0	7Бп3Сз	13	0,80	1	6	6	В2ДС	40	IV
38	22(4)	1,0	4Сз5Бп1Ос+Дз	13	0,70	1	5	6	В2ДС	45	IV
41	26(7)	1,0	3Сз(15)3Сз(10)4Бп+Дз	15	0,80	1	6	8	В3ДС	35	IV
46	11(4)	0,2	4Сз(14)3Бп3Сз(10)	14	0,70	1	6	8	В3ДС	40	IV
47	25(4)	1,0	6Сз4Бп+Дз	10	0,80	2	3	4	В3ДС	25	IV
53	16(2)	1,0	7Бп2Ос1Влч+Дз+Гз	13	0,80	1Б	8	8	СЗГДС	65	IV
Разом		14,8									

Причиною розладнання даних лісонасаджень є пожежа 2020 року соснові та березові молодняки віком до 20 років та березове насадження пройдені верховою лісовою пожежею). Обпал кореневої шийки (з відмиранням камбію) більше ніж ½ периметра, дефоліація понад 90%, часткове опадання кори, на листяних деревах листя засохло або відсутнє. Всихання деревостанів носить суцільний характер.

Дерева IV – VI категорій стану становлять 95 – 100%, а проведення санітарних рубань вибіркового СРВ призведе до зниження повноти життєздатних деревостанів нижче встановленого показника повноти. Дані ділянки лісу є потенційним осередком розвитку та розповсюдження стовбурових шкідників, втратили свої захисні функції і **потребують проведення СРС на загальній площі 14,8 га.**

Враховуючи такий лісопатологічний та санітарний стан обстежених насаджень, комісія прийшла до висновку:

Висновки та рекомендації:

З метою поліпшення санітарного стану лісів, недопущення негативного впливу на навколишнє природне середовище, з метою недопущення розповсюдження стовбурових шкідників, згідно п.27 Санітарних правил в лісах України (в редакції постанови Кабінету Міністрів України від 09 грудня 2020 року №1224) комісія вважає за доцільне провести у вищеперерахованих частинах таксаційних виділів суцільну санітарну рубку на загальній площі **28,8га.**

1. Рубки необхідно провести в максимально стислі терміни.
2. Рубки провести згідно Санітарних правил в лісах України (в редакції постанови Кабінету Міністрів України від 09 грудня 2020 року № 1224).
3. Порубкові залишки і неліквідну деревину потрібно спалювати або подрібнювати одночасно із заготівлею для недопущення розвитку осередків стовбурових шкідників та запобіганню пошкодженню суміжних насаджень.
4. Лісовідновлення провести способом створення лісових культур з головною породою сосною звичайною. Забезпечити максимальне збереження природного поновлення до віку змикання періодичним видаленням конкурентної трав'янистої та деревно-чагарникової рослинності. Надалі обов'язково формувати лише складні змішані насадження шляхом селективного догляду за другорядними породами. В якості другорядних порід використовувати ґрунтополіпшуючі породи дерев або чагарників та плодови для приваблення ентомофагів та відкритогніздувачів птахів. Строки лісовідновлення весняний період 2021 року.

Примітка: геодезична зйомка, суцільний перелік дерев, відбір модельних дерев на ділянках та складання матеріально-грошової оцінки лісосік проведено посадовими особами ДП «Овруцьке СЛГ».

При обстеженні використовувались матеріали лісовпорядкування 2019 року.

Акт складено в 4-х примірниках, копії акту надані представникам органів місцевого самоврядування згідно списку.

Заступник начальника відділу лісового
господарства, охорони та захисту лісу
Житомирського ОУЛМГ

Провідний спеціаліст відділу муніципальної
інспекції Овруцької міської ради

Голова Гладковицької сільської ради

Головний лісопатолог
ДСЛП «Вінницялісозахист»


Головний лісничий
ДП «Овруцький СЛГ»

Інженер ОЗЛ ДП «Овруцький СЛГ»

Лісничий Виступовицького лісництва

Лісничий Журбенського лісництва

Лісничий Ситовецького лісництва


Т. П. Захонса
О.І. Зразюк
М.О. Буховець
О.Г. Боллох
А.П. Хомич
М.Д. Невмержицький
О.Г. Кальниченко
О.В. Сарнавський
І.І. Галак

КАРТКА
пробних площ обстеження санітарного стану насаджень
Житомирська область

(Автономна Республіка Крим, область)

по ДП "Овруцький СЛГ" Житомирської області

(найменування власника лісів, постійного лісокористувача)

Лісництво: **Виступовицьке** квартал № **60** виділ № **22** ділянка № **4**
площа (га) **1,0** група віку **3** походження бонітет тип лісу

Номер пробної площі	Порода (склад)	Вік, років	Сер. висота, м	Сер. діаметр, см	Сума площ поперечних перерізів, кв. метрів					Вітровал, сніголом, захаращеність			
					I+II	III _{нв} (не підлягає вируб.)	III _{пв} (підлягає вируб.)	IV—VI	разом	ліквідна деревина	неліквідна деревина		
СП	Сз		5	6	0,00	0,00	0,00	2,06	2,057				
	Бп		5	6	0,00	0,00	0,00	0,20	0,197				
Усього					0,00	0,00	0,00	2,25	2,25				
запас за категоріями стану, м3	Сз				0	0	0	7	7				
	Бп				0	0	0	1	1				
Запас усього, м3													
					0	0	0	8	8				

1. Склад: **9Сз1Бп**

2. Повнота:

до рубки (дерева I+II+III_{нв}+III_{пв}+IV категорій стану) — **0,00**

після рубки (дерева I+II+III_{нв} категорій стану) — **0,00**

3. Запас на 1 гектар:

дерев, що ростуть (I+II+III_{нв}+III_{пв} категорій стану), —

0

куб. метрів

дерев, що всихають і сухостійних (IV+V+VI категорій стану), —

8

куб. метрів

дерев, що підлягають вирубуванню (III_{пв}+IV+V+VI категорій стану), —

8

куб. метрів

4. Запас на 1 гектар вітровалу, сніголому, захаращеності, усього: _____ куб. метрів;

у тому числі ліквідна деревина — _____ куб. метрів;

з неї підлягає прибиранню — _____ куб. метрів.

5. Характер і причини ослаблення (пошкодження), всихання тощо: Всихання сосни звичайної суцільного ступеню внаслідок пошкодження лісовою пожежею

6. Висновок про потребу лісогосподарських заходів: потребує проведення СРС з вирубкою 100%

Обстеження виконали:

"25" березня 2021 року. Головний лісничий ДП "Овруцьке СЛГ" Хомич А. П.

(дата, посада, прізвище та ініціали, підпис)

"25" березня 2021 року Інженер ОЗЛ ДП "Овруцьке СЛГ" Невмержицький М. Д.

(дата, посада, прізвище та ініціали, підпис)

"25" березня 2021 року Лісничий Виступовицького лісництва Кальниченко О. Г.

(дата, посада, прізвище та ініціали, підпис)

КАРТКА
пробних площ обстеження санітарного стану насаджень
Житомирська область

(Автономна Республіка Крим, область)

по ДП "Овруцький СЛГ" Житомирської області

(найменування власника лісів, постійного лісокористувача)

Лісництво: **Виступовицьке** квартал № **76** виділ № **28** ділянка № **1**
площа (га) **1,0** група віку **6** походження **л/к** бонітет **1** тип лісу

Номер пробної площі	Порода (склад)	Вік, років	Сер. висота, м	Сер. діаметр, см	Сума площ поперечних перерізів, кв. метрів					Вітровал, сніголом, захаращеність			
					I+II	III _{нв} (не підлягає вируб.)	III _{пв} (підлягає вируб.)	IV—VI	разом	ліквідна деревина сума площ поперечних перерізів, м ²	запас, м ³	неліквідна деревина сума площ поперечних перерізів, м ²	запас, м ³
СП	Сз		4	20	0,00	0,00	0,00	1,92	1,918				
Усього													
запас за категоріями стану, м ³	Сз				0	0	0	6	6				
Запас усього, м ³													

1. Склад: **10Сз+Бп**

2. Повнота:

до рубки (дерева I+II+III_{нв}+III_{пв}+IV категорій стану) —

0,00

після рубки (дерева I+II+III_{нв} категорій стану) —

0,00

3. Запас на 1 гектар:

дерев, що ростуть (I+II+III_{нв}+III_{пв} категорій стану), —

0

куб. метрів

дерев, що всихають і сухостійних (IV+V+VI категорій стану), —

6

куб. метрів

дерев, що підлягають вирубуванню (III_{пв}+IV+V+VI категорій стану), —

6

куб. метрів

4. Запас на 1 гектар вітровалу, сніголому, захаращеності, усього: _____ куб. метрів;

у тому числі ліквідна деревина — _____ куб. метрів;

з неї підлягає прибиранню — _____ куб. метрів.

5. Характер і причини ослаблення (пошкодження), всихання тощо:

6. Висновок про потребу лісгосподарських заходів: потребує проведення санітарного рубання суцільного (СРС)

Обстеження виконали:

"25" березня 2021 року Головний лісничий ДП "Овруцьке СЛГ" Хомич А. П.

(дата, посада, прізвище та ініціали, підпис)

"25" березня 2021 року Інженер ОЗЛ ДП "Овруцьке СЛГ" Невмержицький М. Д.

(дата, посада, прізвище та ініціали, підпис)

"25" березня 2021 року Лісничий Виступовицького лісництва Кальниченко О. Г.

(дата, посада, прізвище та ініціали, підпис)

КАРТКА
пробних площ обстеження санітарного стану насаджень
Житомирська область

(Автономна Республіка Крим, область)

по ДП "Овруцький СЛГ" Житомирської області

(найменування власника лісів, постійного лісокористувача)

Лісництво: **Виступовицьке** квартал № **76** виділ № **14** ділянка № **4**
площа (га) **0,1** група віку **6** походження **л/к** бонітет **1** тип лісу

Номер пробної площі	Порода (склад)	Вік, років	Сер. висота, м	Сер. діаметр, см	Сума площ поперечних перерізів, кв. метрів					Вітровал, сніголом, захаращеність			
					I+II	IIIнв (не підлягає вируб.)	IIIпв (підлягає вируб.)	IV—VI	разом	ліквідна деревина сума площ поперечних перерізів, м2	запас, м3	неліквідна деревина сума площ поперечних перерізів, м2	запас, м3
СП	Сз		3	20	0,00	0,00	0,00	0,57	0,568				
Усього													
запас за категоріями стану, м3	Сз				0	0	0	2	2				
Запас усього, м3													

1. Склад: **10Сз+Бп**

2. Повнота:

до рубки (деревина I+II+IIIнв+IIIпв+IV категорій стану) — **0,00**

після рубки (деревина I+II+IIIнв категорій стану) — **0,00**

3. Запас на 1 гектар:

дерев, що ростуть (I+II+IIIнв+IIIпв категорій стану), —

0 куб. метрів

дерев, що всихають і сухостійних (IV+V+VI категорій стану), —

21 куб. метрів

дерев, що підлягають вирубуванню (IIIпв+IV+V+VI категорій стану), —

21 куб. метрів

4. Запас на 1 гектар вітровалу, сніголому, захаращеності, усього: _____ куб. метрів;

у тому числі ліквідна деревина — _____ куб. метрів;

з неї підлягає прибиранню — _____ куб. метрів.

5. Характер і причини ослаблення (пошкодження), всихання тощо:

6. Висновок про потребу лісгосподарських заходів: потребує проведення санітарного рубання суцільного (СРС)

Обстеження виконали:

"25" березня 2021 року .Головний лісничий ДП "Овруцьке СЛГ" Хомич А. П. _____
(дата, посада, прізвище та ініціали, підпис)
"15" березня 2021 року Інженер ОЗЛ ДП "Овруцьке СЛГ " Невмержицький М.Д. _____
(дата, посада, прізвище та ініціали, підпис)
"25" березня 2021 року Лісничий Виступовицького лісництва Кальниченко О. Г. _____
(дата, посада, прізвище та ініціали, підпис)

КАРТКА
пробних площ обстеження санітарного стану насаджень
Житомирська область

(Автономна Республіка Крим, область)

по ДП "Овруцький СЛГ" Житомирської області

(найменування власника лісів, постійного лісокористувача)

Лісництво: **Виступовицьке** квартал № **118** виділ № **12** ділянка № **4**
площа (га) **1,0** група віку **3** походження бонітет тип лісу

Номер пробної площі	Порода (склад)	Вік, років	Сер. висота, м	Сер. діаметр, см	Сума площ поперечних перерізів, кв. метрів					Вітровал, сніголом, захаращеність			
					I+II	III _{нв} (не підлягає вируб.)	III _{пв} (підлягає вируб.)	IV—VI	разом	ліквідна деревина	неліквідна деревина		
										сума площ поперечних перерізів, м ²	запас, м ³	сума площ поперечних перерізів, м ²	запас, м ³
СП	Сз		6	4	0,00	0,00	0,00	1,64	1,638				
	Бп		6	4	0,00	0,00	0,00	0,66	0,661				
Усього					0,00	0,00	0,00	2,30	2,30				
запас за категоріями стану, м ³	Сз				0	0	0	6	6				
	Бп				0	0	0	3	3				
Запас усього, м ³													
					0	0	0	8	8				

1. Склад: **7Сз3Бп+Ос+Дз**

2. Повнота:

до рубки (дерева I+II+III_{нв}+III_{пв}+IV категорій стану) — **0,00**

після рубки (дерева I+II+III_{нв} категорій стану) — **0,00**

3. Запас на 1 гектар:

дерев, що ростуть (I+II+III_{нв}+III_{пв} категорій стану), —

0 куб. метрів

дерев, що всихають і сухостійних (IV+V+VI категорій стану), —

8 куб. метрів

дерев, що підлягають вирубуванню (III_{пв}+IV+V+VI категорій стану), —

8 куб. метрів

4. Запас на 1 гектар вітровалу, сніголому, захаращеності, усього: _____ куб. метрів;

у тому числі ліквідна деревина — _____ куб. метрів;

з неї підлягає прибиранню — _____ куб. метрів.

5. Характер і причини ослаблення (пошкодження), всихання тощо: Всихання сосни звичайної суцільного ступеню внаслідок пошкодження лісовою пожежею

6. Висновок про потребу лісогосподарських заходів: потребує проведення СРС з вирубкою 100%

Обстеження виконали:

"25" березня 2021 року Головний лісничий ДП "Овруцьке СЛГ" Хомич А. П.

(дата, посада, прізвище та ініціали, підпис)

"25" березня 2021 року Інженер ОЗЛ ДП "Овруцьке СЛГ" Невмержицький М. Д.

(дата, посада, прізвище та ініціали, підпис)

"25" березня 2021 року Лісничий Виступовицького лісництва Кальниченко О. Г.

(дата, посада, прізвище та ініціали, підпис)

КАРТКА
пробних площ обстеження санітарного стану насаджень
Житомирська область

(Автономна Республіка Крим, область)

по ДП "Овруцький СЛГ" Житомирської області

(найменування власника лісів, постійного лісокористувача)

Лісництво: **Виступовицьке** квартал № **118** виділ № **24** ділянка № **4**
площа (га) **1,0** група віку **6** походження **л/к** бонітет **1** тип лісу

Номер пробної площі	Порода (оклад)	Вік, років	Сер. висота, м	Сер. діаметр, см	Сума площ поперечних перерізів, кв. метрів					Вітровал, сніголом, захаращеність			
					I+II	III _{нв} (не підлягає вируб.)	III _{пв} (підлягає вируб.)	IV—VI	разом	ліквідна деревина сума площ поперечних перерізів, м ²	запас, м ³	неліквідна деревина сума площ поперечних перерізів, м ²	запас, м ³
СП	Сз		5	20	0,00	0,00	0,00	1,84	1,84				
Усього													
запас за категоріями стану, м ³	Сз				0	0	0	6	6				
Запас усього, м ³													

1. Склад: **10Сз+Бп**

2. Повнота:

до рубки (дерева I+II+III_{нв}+III_{пв}+IV категорій стану) — **0,00**

після рубки (дерева I+II+III_{нв} категорій стану) — **0,00**

3. Запас на 1 гектар:

дерев, що ростуть (I+II+III_{нв}+III_{пв} категорій стану), —

0 куб. метрів

дерев, що всихають і сухостійних (IV+V+VI категорій стану), —

6 куб. метрів

дерев, що підлягають вирубуванню (III_{пв}+IV+V+VI категорій стану), —

6 куб. метрів

4. Запас на 1 гектар вітровалу, сніголому, захаращеності, усього: _____ куб. метрів;

у тому числі ліквідна деревина — _____ куб. метрів;

з неї підлягає прибиранню — _____ куб. метрів.

5. Характер і причини ослаблення (пошкодження), всихання тощо:

6. Висновок про потребу лісгосподарських заходів: потребує проведення санітарного рубання суцільного (СРС)

Обстеження виконали:

"25" Березня 2021 року Головний лісничий ДП "Овруцьке СЛГ" Хомич А. П.

(дата, посада, прізвище та ініціали, підпис)

"25" Березня 2021 року Інженер ОЗЛ ДП "Овруцьке СЛГ" Невмержицький М.Д.

(дата, посада, прізвище та ініціали, підпис)

"25" Березня 2021 року Лісничий Виступовицького лісництва Кальниченко О. Г.

(дата, посада, прізвище та ініціали, підпис)

КАРТКА
пробних площ обстеження санітарного стану насаджень
Житомирська область

(Автономна Республіка Крим, область)

по ДП "Овруцький СЛГ" Житомирської області

(найменування власника лісів, постійного лісокористувача)

Лісництво: **Виступовицьке** квартал № **120** виділ № **20** ділянка № **4**
площа (га) **1,0** група віку **3** походження бонітет тип лісу

Номер пробної площі	Порода (склад)	Вік, років	Сер. висота, м	Сер. діаметр, см	Сума площ поперечних перерізів, кв. метрів					Вітровал, сніголом, захаращеність			
					I+II	III _{нв} (не підлягає вируб.)	III _{пв} (підлягає вируб.)	IV—VI	разом	ліквідна деревина		неліквідна деревина	
										сума площ поперечних перерізів, м ²	запас, м ³	сума площ поперечних перерізів, м ²	запас, м ³
СП	Сз		5	4	0,00	0,00	0,00	1,89	1,887				
	Бп		5	4	0,00	0,00	0,00	0,47	0,469				
Усього					0,00	0,00	0,00	2,36	2,36				
запас за категоріями стану, м ³	Сз				0	0	0	6	6				
	Бп				0	0	0	2	2				
Запас усього, м ³					0	0	0	8	8				

1. Склад: **8Сз2Бп**

2. Повнота:

до рубки (дерева I+II+III_{нв}+III_{пв}+IV категорій стану) —

0,00

після рубки (дерева I+II+III_{нв} категорій стану) —

0,00

3. Запас на 1 гектар:

дерев, що ростуть (I+II+III_{нв}+III_{пв} категорій стану), —

0

куб. метрів

дерев, що всихають і сухостійних (IV+V+VI категорій стану), —

8

куб. метрів

дерев, що підлягають вирубуванню (III_{пв}+IV+V+VI категорій стану), —

8

куб. метрів

4. Запас на 1 гектар вітровалу, сніголому, захаращеності, усього: _____ куб. метрів;

у тому числі ліквідна деревина — _____ куб. метрів;

з неї підлягає прибиранню — _____ куб. метрів.

5. Характер і причини ослаблення (пошкодження), всихання тощо: Всихання сосни звичайної суцільного ступеню внаслідок пошкодження лісовою пожежею

6. Висновок про потребу лісгосподарських заходів: потребує проведення СРС з вирубкою 100%

Обстеження виконали:

"25" березня 2021 року Головний лісничий ДП "Овруцьке СЛГ" Хомич А. П.

(дата, посада, прізвище та ініціали, підпис)

"25" березня 2021 року Інженер ОЗЛ ДП "Овруцьке СЛГ" Невмержицький М. Д.

(дата, посада, прізвище та ініціали, підпис)

"25" березня 2021 року Лісничий Виступовицького лісництва Кальниченко О. Г.

(дата, посада, прізвище та ініціали, підпис)

КАРТКА
пробних площ обстеження санітарного стану насаджень
Житомирська область

(Автономна Республіка Крим, область)

по ДП "Овруцький СЛГ" Житомирської області

(найменування власника лісів, постійного лісокористувача)

Лісництво: **Виступовицьке** квартал № **120** виділ № **22** ділянка № **4**
площа (га) **0,8** група віку **3** походження бонітет тип лісу

Номер пробної площі	Порода (склад)	Вік, років	Сер. висота, м	Сер. діаметр, см	Сума площ поперечних перерізів, кв. метрів					Вітровал, сніголом, захаращеність			
					I+II	IIIнв (не підлягає вируб.)	IIIпв (підлягає вируб.)	IV—VI	разом	ліквідна деревина сума площ поперечних перерізів, м2	запас, м3	неліквідна деревина сума площ поперечних перерізів, м2	запас, м3
СП	Сз		6	4	0,00	0,00	0,00	1,89	1,887				
	Бп		6	4	0,00	0,00	0,00	0,14	0,139				
Усього					0,00	0,00	0,00	2,03	2,03				
запас за категоріями стану, м3	Сз				0	0	0	6	6				
	Бп				0	0	0	1	1				
Запас усього, м3					0	0	0	7	7				

1. Склад: **9Сз1Бп+Ос**

2. Повнота:

до рубки (дерева I+II+IIIнв+IIIпв+IV категорій стану) — **0,00**

після рубки (дерева I+II+IIIнв категорій стану) — **0,00**

3. Запас на 1 гектар:

дерев, що ростуть (I+II+IIIнв+IIIпв категорій стану), —

0

куб. метрів

дерев, що всихають і сухостійних (IV+V+VI категорій стану), —

9

куб. метрів

дерев, що підлягають вирубуванню (IIIпв+IV+V+VI категорій стану), —

9

куб. метрів

4. Запас на 1 гектар вітровалу, сніголому, захаращеності, усього: _____ куб. метрів;

у тому числі ліквідна деревина — _____ куб. метрів;

з неї підлягає прибиранню — _____ куб. метрів.

5. Характер і причини ослаблення (пошкодження), всихання тощо: Всихання сосни звичайної суцільного ступеню внаслідок пошкодження лісовою пожежею

6. Висновок про потребу лісогосподарських заходів: потребує проведення СРС з вирубкою 100%

Обстеження виконали:

"25" Березня 2021 року .Головний лісничий ДП "Овруцьке СЛГ" Хомич А. П.

(дата, посада, прізвище та ініціали, підпис)

"25" Березня 2021 року Інженер ОЗЛ ДП "Овруцьке СЛГ " Невмержицький М.Д.

(дата, посада, прізвище та ініціали, підпис)

"25" Березня 2021 року Лісничий Виступовицького лісництва Кальниченко О. Г.

(дата, посада, прізвище та ініціали, підпис)

КАРТКА
пробних площ обстеження санітарного стану насаджень
Житомирська область

(Автономна Республіка Крим, область)

по ДП "Овруцький СЛГ" Житомирської області

(найменування власника лісів, постійного лісокористувача)

Лісництво: **Виступовицьке** квартал № **120** виділ № **25** ділянка № **4**
площа (га) **1,0** група віку **3** походження бонітет тип лісу

Номер пробної площі	Порода (склад)	Вік, років	Сер. висота, м	Сер. діаметр, см	Сума площ поперечних перерізів, кв. метрів					Вітровал, сніголом, захаращеність			
					I+II	III _{нв} (не підлягає вируб.)	III _{пв} (підлягає вируб.)	IV—VI	разом	ліквідна деревина	неліквідна деревина		
										сума площ поперечних перерізів, м ²	запас, м ³	сума площ поперечних перерізів, м ²	запас, м ³
СП	Сз		6	4	0,00	0,00	0,00	0,66	0,663				
	Бп		6	4	0,00	0,00	0,00	1,02	1,02				
Усього					0,00	0,00	0,00	1,68	1,68				
запас за категоріями стану, м ³	Сз				0	0	0	2	2				
	Бп				0	0	0	4	4				
Запас усього, м ³					0	0	0	6	6				

1. Склад: **4Сз6Бп+Ос**

2. Повнота:

до рубки (дерева I+II+III_{нв}+III_{пв}+IV категорій стану) — **0,00**

після рубки (дерева I+II+III_{нв} категорій стану) — **0,00**

3. Запас на 1 гектар:

дерев, що ростуть (I+II+III_{нв}+III_{пв} категорій стану), —

0 куб. метрів

дерев, що всихають і сухостійних (IV+V+VI категорій стану), —

6 куб. метрів

дерев, що підлягають вирубуванню (III_{пв}+IV+V+VI категорій стану), —

6 куб. метрів

4. Запас на 1 гектар вітровалу, сніголому, захаращеності, усього: _____ куб. метрів;

у тому числі ліквідна деревина — _____ куб. метрів;

з неї підлягає прибиранню — _____ куб. метрів.

5. Характер і причини ослаблення (пошкодження), всихання тощо: Всихання сосни звичайної суцільного ступеню внаслідок пошкодження лісовою пожежею

6. Висновок про потребу лісогосподарських заходів: потребує проведення СРС з вирубкою 100%

Обстеження виконали:

"**25**" **березня** 2021 року Головний лісничий ДП "Овруцьке СЛГ" Хомич А. П. _____
(дата, посада, прізвище та ініціали, підпис)

"**25**" **березня** 2021 року Інженер ОЗЛ ДП "Овруцьке СЛГ" Невмержицький М. Д. _____
(дата, посада, прізвище та ініціали, підпис)

"**25**" **березня** 2021 року Лісничий Виступовицького лісництва Кальниченко О. Г. _____
(дата, посада, прізвище та ініціали, підпис)

КАРТКА
пробних площ обстеження санітарного стану насаджень
Житомирська область

(Автономна Республіка Крим, область)

по ДП "Овруцький СЛГ" Житомирської області

(найменування власника лісів, постійного лісокористувача)

Лісництво: **Виступовицьке** квартал № **121** виділ № **5** ділянка № **4**
площа (га) **0,7** група віку **3** походження бонітет тип лісу

Номер пробної площі	Порода (склад)	Вік, років	Сер. висота, м	Сер. діаметр, см	Сума площ поперечних перерізів, кв. метрів					Вітровал, сніголом, захаращеність			
					I+II	III _{нв} (не підлягає вируб.)	III _{пв} (підлягає вируб.)	IV—VI	разом	ліквідна деревина сума площ поперечних перерізів, м ²	запас, м ³	неліквідна деревина сума площ поперечних перерізів, м ²	запас, м ³
СП	Сз		7	8	0,00	0,00	0,00	3,91	3,912				
	Бп		7	8	0,00	0,00	0,00	0,81	0,806				
Усього					0,00	0,00	0,00	4,72	4,72				
запас за категоріями стану, м ³	Сз				0	0	0	14	14				
	Бп				0	0	0	4	4				
Запас усього, м ³													
					0	0	0	18	18				

1. Склад: **9Сз1Бп**

2. Повнота:

до рубки (дерева I+II+III_{нв}+III_{пв}+IV категорій стану) — **0,00**

після рубки (дерева I+II+III_{нв} категорій стану) — **0,00**

3. Запас на 1 гектар:

дерев, що ростуть (I+II+III_{нв}+III_{пв} категорій стану), —

0

куб. метрів

дерев, що всихають і сухостійних (IV+V+VI категорій стану), —

25

куб. метрів

дерев, що підлягають вирубуванню (III_{пв}+IV+V+VI категорій стану), —

25

куб. метрів

4. Запас на 1 гектар вітровалу, сніголому, захаращеності, усього: _____ куб. метрів;

у тому числі ліквідна деревина — _____ куб. метрів;

з неї підлягає прибиранню — _____ куб. метрів.

5. Характер і причини ослаблення (пошкодження), всихання тощо: Всихання сосни звичайної суцільного ступеню внаслідок пошкодження лісовою пожежею

6. Висновок про потребу лісогосподарських заходів: потребує проведення СРС з вирубкою 100%

Обстеження виконали:

"25" березня 2021 року Головний лісничий ДП "Овруцьке СЛГ" Хомич А. П.

(дата, посада, прізвище та ініціали, підпис)

"25" березня 2021 року Інженер ОЗЛ ДП "Овруцьке СЛГ" Невмержицький М. Д.

(дата, посада, прізвище та ініціали, підпис)

"25" березня 2021 року Лісничий Виступовицького лісництва Кальниченко О. Г.

(дата, посада, прізвище та ініціали, підпис)

КАРТКА
пробних площ обстеження санітарного стану насаджень
Житомирська область

(Автономна Республіка Крим, область)

по ДП "Овруцький СЛГ" Житомирської області

(найменування власника лісів, постійного лісокористувача)

Лісництво: **Виступовицьке** квартал № **121** виділ № **18** ділянка № **3**
площа (га) **1,0** група віку **3** походження бонітет тип лісу

Номер пробної площі	Порода (склад)	Вік, років	Сер. висота, м	Сер. діаметр, см	Сума площ поперечних перерізів, кв. метрів					Вітровал, сніголом, захаращеність			
					I+II	III _{нв} (не підлягає вируб.)	III _{пв} (підлягає вируб.)	IV—VI	разом	ліквідна деревина	неліквідна деревина		
СП	Сз		6	6	0,00	0,00	0,00	1,66	1,659				
	Бп		6	6	0,00	0,00	0,00	0,43	0,426				
Усього					0,00	0,00	0,00	2,08	2,08				
запас за категоріями стану, м3	Сз				0	0	0	6	6				
	Бп				0	0	0	2	2				
Запас усього, м3													
					0	0	0	7	7				

1. Склад: **7Сз3Бп**

2. Повнота:

до рубки (дерева I+II+III_{нв}+III_{пв}+IV категорій стану) — **0,00**

після рубки (дерева I+II+III_{нв} категорій стану) — **0,00**

3. Запас на 1 гектар:

дерев, що ростуть (I+II+III_{нв}+III_{пв} категорій стану), —

0 куб. метрів

дерев, що всихають і сухостійних (IV+V+VI категорій стану), —

7 куб. метрів

дерев, що підлягають вирубуванню (III_{пв}+IV+V+VI категорій стану), —

7 куб. метрів

4. Запас на 1 гектар вітровалу, сніголому, захаращеності, усього: _____ куб. метрів;

у тому числі ліквідна деревина — _____ куб. метрів;

з неї підлягає прибиранню — _____ куб. метрів.

5. Характер і причини ослаблення (пошкодження), всихання тощо: Всихання сосни звичайної суцільного ступеню внаслідок пошкодження лісовою пожежею

6. Висновок про потребу лісогосподарських заходів: потребує проведення СРС з вирубкою 100%

Обстеження виконали:

"25" Березня 2021 року Головний лісничий ДП "Овруцьке СЛГ" Хомич А. П. _____
(дата, посада, прізвище та ініціали, підпис)

"25" Березня 2021 року Інженер ОЗЛ ДП "Овруцьке СЛГ" Невмержицький М.Д. _____
(дата, посада, прізвище та ініціали, підпис)

"25" Березня 2021 року Лісничий Виступовицького лісництва Кальниченко О. Г. _____
(дата, посада, прізвище та ініціали, підпис)

КАРТКА
пробних площ обстеження санітарного стану насаджень

(Автономна Республіка Крим, область)

(найменування власника лісів, постійного лісокористувача)

квартал № 6 виділ № 7

походження _____ ЛК _____ бонітет 2

тип лісу _В2ДС

тип лісу _В2ДС

Сума площ поперечних перерізів, "в. метрів															Вітровал, сніглом, заха́ращеність ліквідна			
Номер пробної площі	Порода (склад)	Вік, років	Сер. висот а, м	Сер. діаме тр, см	I	II	IIIпв	IIIпн	IV	V	VI	разом	сума площ попереч- них	запас, м3	сума площ поперечних перерізів, м2	неліквідна деревина		
													запас, м3	сума площ поперечних перерізів, м2				
СП	Сосна	12	5,0	4	0	0	0,0000	0	0	2,7695	0,0000	2,7695	-		2,7695	запас, м3		
Усього					0	0	0,0000	0	0	2,7695	0,0000	2,7695			2,7695			
Середні дані																		
сума площ поперечних перерізів за категоріями стану, м3					0	0	0,0000	0	0	2,7695	0,0000	2,7695			2,7695			
СП	Бере́за		5,0	4	0	0	0	0	0	9	0	9,0			9			
Усього					0	0	0	0	0	0,2704	0	0,2704			0,2704			
Середні дані										0,2704	0	0,2704			0,2704			
сума площ поперечних перерізів за категоріями стану, м3					0	0	0	0	0	0,2704	0	0,2704			0,2704			
СП					0	0	0	0	0	1	0	1,2			1			
Усього					0	0	0	0	0		0	0,0000			0			
Середні дані															0			
сума площ поперечних перерізів за категоріями стану, м3					0	0	0	0	0	0	0	0,0000			0			
СП					0	0	0	0	0	0	0	0,0			0			
Усього																		
Середні дані																		
сума площ поперечних перерізів за категоріями стану, м3																		
Затяг усього, м3					0	0	0	0	0	10	0	10			10			

Прив'язка пробних площ (схема).

Суцільний перелік дерев.

Результати обробки даних вимірювань.

1. склад: 5С35Бп

2. Повнота:

до рубки (дерева I+II+III+IV+V+VI+VII+VIII+IX+X+XI+XII) — 0,21

після рубки (дерева I+II+III+IV+V+VI+VII+VIII+IX+X+XI+XII) — 0,00

3. Запас на 1 гектар:

дерева, що ростуть (I+II+III+IV+V+VI+VII+VIII+IX+X+XI+XII) — 0,00 куб. метрів;

дерева, що висихають і сухостійних (IV+V+VI+VII+VIII+IX+X+XI+XII) — 10,0 куб. метрів;

дерева, що підлягають вирубуванню (III+IV+V+VI+VII+VIII+IX+X+XI+XII) — 10,0 куб. метрів.

4. Запас на 1 гектар вітровалу, сніголому, захаращеності, усього: куб. метрів;

у тому числі ліквідна деревина — куб. метрів;

з неї підлягає прибиранню — куб. метрів.

5. Характер і причини ослаблення (пошкодження), висихання тощо: ПОЖЕЖА

6. Висновок про потребу лісогосподарських заходів: потребує проведення СРС з вирубукою 100%

Обстеження виконали:

2021 р. Головний лісничий ДП "Овруцьке СЛГ" Хомич А.П.

(дата, посада, прізвище та ініціали, підпис)

2021 р. Інженер ОЗЛ ДП "Овруцьке СЛГ" Невмержицький М.Д.

(дата, посада, прізвище та ініціали, підпис)

2021 р. Лісничий Жубенського лісництва Сарнавський О.В.

(дата, посада, прізвище та ініціали, підпис)

Примітка:

- Для визначення суми площ поперечних перерізів деревних стовбурів на 1 гектарі закладаються реласкопічні пробні площі або кругові перелікові площі постійного радіуса.
- На реласкопічних пробних площах проводиться інструментальне визначення повнотамирами сум площ поперечних перерізів деревних стовбурів за складовими породами та категоріями стану для кожного ярусу окремо.
- Кругові пробні площі закладаються в насадженнях, де через густий підріст або підлісок неможливо вести облік повнотамиром.
- Під час обстеження насаджень площею до 2 гектарів включно застосовується перелікова таксація, матеріали якої додаються до картки пробних площ.
- Кількість реласкопічних пробних площ або кругових пробних площ і відстань між ними залежить від площі розміщуються у виділі рівномірно за попередньо складеною схемою. Центри реласкопічних пробних площ або кругових пробних площ закріплюються в натурі пікетними кілками із зазначенням їх порядкового номера.
- Склад простого насадження або ярусу в складному насадженні визначається за співвідношенням запасів дерев, що ростуть, встановлених відповідно до стандартних таблиць сум площ поперечних перерізів на 1 гектарі простого насадження або ярусу в складному насадженні визначається як сума відносних повнот дерев, що ростуть, встановлених відповідно до стандартних таблиць сум площ поперечних перерізів на 1 гектарі нормальних насаджень при повноті насадження 1.
- Запас простого насадження або ярусу в складному насадженні на 1 гектарі (дерев, що ростуть, і сухостійних дерев) визначається як сума запасів складових порід, які встановлюються за формулою:

$$M = \Sigma G(H+3) \times K,$$

де: M — запас на 1 гектарі, куб. метрів;

ΣG — сума площ поперечних перерізів на 1 гектарі, кв. метрів;

H — середня висота, метрів;

K — коефіцієнт 0,4 — для світлолюбних порід (сосна, модрина, береза, осика, вільха, тополя) і 0,42 — для тіньовитривалих (ялина, ялиця, кедр, бук, дуб, в'яз, ясен).

КАРТКА
пробних площ обстеження санітарного стану насаджень

Житомирська область

(Автономна Республіка Крим, область)

по ДП "Овруцьке спеціалізоване лісове господарство" "Житомирського ОУЛМГ"

(найменування власника лісів, постійного лісокористувача)

Лісництво: **Ситовецьке л-во** квартал № **8** виділ № **7** ділянка № **4**
площа (га) **1,0** група віку **2** походження **ЛК** бонітет **2** тип лісу **A2C**

Номер пробної площі	Порода (склад)	Вік, років	Сер. висота, м	Сер. діаметр, см	Сума площ поперечних перерізів, кв. метрів					Вітровал, сніголом, захаращеність			
					I+II	III _{нв} (не підлягає вируб.)	III _{пв} (підлягає вируб.)	IV—VI	разом	ліквідна деревина		неліквідна деревина	
										сума площ поперечних перерізів, м ²	запас, м ³	сума площ поперечних перерізів, м ²	запас, м ³
СП	Сз	10	4	6	0,00	0,00	0,00	2,15	2,147				
	Бп	10	4	6	0,00	0,00	0,00	0,93	0,927				
Усього					0,00	0,00	0,00	3,07	3,07				
запас за категоріями стану, м ³	Сз				0	0	0	7	7				
	Бп				0	0	0	3	3				
Запас усього, м ³					0	0	0	10	10				

1. Склад: **7Сз3Бп+Дз**

2. Повнота:

до рубки (дерева I+II+III_{нв}+III_{пв}+IV категорій стану) — **0,00**

після рубки (дерева I+II+III_{нв} категорій стану) — **0,00**

3. Запас на 1 гектар:

дерев, що ростуть (I+II+III_{нв}+III_{пв} категорій стану), — **0** куб. метрів

дерев, що всихають і сухостійних (IV+V+VI категорій стану), — **10** куб. метрів

дерев, що підлягають вирубуванню (III_{пв}+IV+V+VI категорій стану), — **10** куб. метрів

4. Запас на 1 гектар вітровалу, сніголому, захаращеності, усього: _____ куб. метрів;

у тому числі ліквідна деревина — _____ куб. метрів;

з неї підлягає прибиранню — _____ куб. метрів.

5. Характер і причини ослаблення (пошкодження), всихання тощо: Всихання сосни звичайної суцільного ступеню внаслідок пошкодження лісовою пожежею.

6. Висновок про потребу лісгосподарських заходів: потребує проведення СРС з вирубкою 100%

Обстеження виконали:

"24" Березня 2021 року Головний лісничий ДП "Овруцький СЛГ" Хомич А.П.

(дата, посада, прізвище та ініціали, підпис)

"24" Березня 2021 року Інженер ОЗЛ ДП "Овруцьке СЛГ" Захожий А.Ю.

(дата, посада, прізвище та ініціали, підпис)

"24" Березня 2021 року Лісничий Ситовецького л-ва Галак І.І.

(дата, посада, прізвище та ініціали, підпис)

КАРТКА
пробних площ обстеження санітарного стану насаджень
Житомирська область

(Автономна Республіка Крим, область)

по ДП "Овруцьке спеціалізоване лісове господарство" Житомирське ОУЛМГ

(найменування власника лісів, постійного лісокористувача)

Лісництво: **Ситовецьке л-во** квартал № **19** виділ № **29** ділянка № **4**
площа (га) **1,0** група віку **2** походження **ЛК** бонітет **1** тип лісу **В2ДС**

Номер пробної площі	Порода (склад)	Вік, років	Сер. висота, м	Сер. діаметр, см	Сума площ поперечних перерізів, кв. метрів					Вітровал, сніголом, захаращеність			
					I+II	III _{нв} (не підлягає вируб.)	III _{пв} (підлягає вируб.)	IV—VI	разом	ліквідна деревина сума площ поперечних перерізів, м ²	запас, м ³	неліквідна деревина сума площ поперечних перерізів, м ²	запас, м ³
СП	Сз	13	5	6	0,00	0,00	0,00	2,33	2,333				
	Дз	13	5	6	0,00	0,00	0,00	0,55	0,55				
	Бп	13	5	6	0,00	0,00	0,00	0,02	0,017				
Усього					0,00	0,00	0,00	2,90	2,90				
запас за категоріями стану, м ³	Сз				0	0	0	8	8				
	Дз				0	0	0	2	2				
	Бп				0	0	0	0	0				
Запас усього, м ³					0	0	0	9	9				

1. Склад: **8Сз2Дз+Бп**

2. Повнота:

до рубки (дерева I+II+III_{нв}+III_{пв}+IV категорій стану) — **0,00**

після рубки (дерева I+II+III_{нв} категорій стану) — **0,00**

3. Запас на 1 гектар:

дерев, що ростуть (I+II+III_{нв}+III_{пв} категорій стану), — **0** куб. метрів

дерев, що всихають і сухостійних (IV+V+VI категорій стану), — **9** куб. метрів

дерев, що підлягають вирубуванню (III_{пв}+IV+V+VI категорій стану), — **9** куб. метрів

4. Запас на 1 гектар вітровалу, сніголому, захаращеності, усього: _____ куб. метрів;

у тому числі ліквідна деревина — _____ куб. метрів;

з неї підлягає прибиранню — _____ куб. метрів.

5. Характер і причини ослаблення (пошкодження), всихання тощо: Всихання сосни звичайної суцільного ступеню внаслідок пошкодження лісовою пожежею.

6. Висновок про потребу лісгосподарських заходів: потребує проведення СРС з вирубкою 100%

Обстеження виконали:

"24" Березня 2021 року Головний лісничий ДП "Овруцький СЛГ" Хомич А.П.

(дата, посада, прізвище та ініціали, підпис)

"24" Березня 2021 року Інженер ОЗЛ ДП "Овруцьке СЛГ" Захожий А.Ю.

(дата, посада, прізвище та ініціали, підпис)

"24" Березня 2021 року Лісничий Ситовецького л-ва Галак І.І.

(дата, посада, прізвище та ініціали, підпис)

КАРТКА
пробних площ обстеження санітарного стану насаджень
Житомирська область

(Автономна Республіка Крим, область)

по ДП "Овруцьке спеціалізоване лісове господарство" Житомирське ОУЛМГ

(найменування власника лісів, постійного лісокористувача)

Лісництво: **Ситовецьке л-во** квартал № **26** виділ № **1** ділянка № **2**
площа (га) **1,0** група віку **2** походження **ЛК** бонітет **2** тип лісу **A2C**

Номер пробної площі	Порода (склад)	Вік, років	Сер. висота, м	Сер. діаметр, см	Сума площ поперечних перерізів, кв. метрів					Вітровал, сніголом, захаращеність			
					I+II	III _{нв} (не підлягає вируб.)	III _{пв} (підлягає вируб.)	IV—VI	разом	ліквідна деревина сума площ поперечних перерізів, м ²	запас, м ³	неліквідна деревина сума площ поперечних перерізів, м ²	запас, м ³
СП	Сз	15	5	6	0,00	0,00	0,00	1,47	1,474				
	Бп	15	5	6	0,00	0,00	0,00	1,49	1,489				
	Дз	15	5	6	0,00	0,00	0,00	0,03	0,028				
Усього					0,00	0,00	0,00	2,99	2,99				
запас за категоріями стану, м ³	Сз				0	0	0	5	5				
	Бп				0	0	0	4	4				
	Дз				0	0	0	0	0				
Запас усього, м ³					0	0	0	9	9				

1. Склад: **5Сз5Бп+Дз**

2. Повнота:

до рубки (дерева I+II+III_{нв}+III_{пв}+IV категорій стану) — **0,00**

після рубки (дерева I+II+III_{нв} категорій стану) — **0,00**

3. Запас на 1 гектар:

дерев, що ростуть (I+II+III_{нв}+III_{пв} категорій стану), — **0** куб. метрів

дерев, що всихають і сухостійних (IV+V+VI категорій стану), — **9** куб. метрів

дерев, що підлягають вирубуванню (III_{пв}+IV+V+VI категорій стану), — **9** куб. метрів

4. Запас на 1 гектар вітровалу, сніголому, захаращеності, усього: _____ куб. метрів;

у тому числі ліквідна деревина — _____ куб. метрів;

з неї підлягає прибиранню — _____ куб. метрів.

5. Характер і причини ослаблення (пошкодження), всихання тощо: Всихання сосни звичайної суцільного ступеню внаслідок пошкодження лісовою пожежею.

6. Висновок про потребу лісгосподарських заходів: потребує проведення санітарного рубання суцільного (СРС) вирубною 100%

Обстеження виконали:

"24" березня 2021 року Головний лісничий ДП "Овруцький СЛГ" Хомич А.П.

(дата, посада, прізвище та ініціали, підпис)

"24" березня 2021 року Інженер ОЗЛ ДП "Овруцьке СЛГ" Захожий А.Ю.

(дата, посада, прізвище та ініціали, підпис)

"24" березня 2021 року Лісничий Ситовецького л-ва Галак І.І.

(дата, посада, прізвище та ініціали, підпис)

КАРТКА
пробних площ обстеження санітарного стану насаджень

Житомирська область

(Автономна Республіка Крим, область)

по ДП "Овруцьке спеціалізоване лісове господарство" " Житомирського ОУЛМГ

(найменування власника лісів, постійного лісокористувача)

Лісництво: **Ситовецьке л-во** квартал № **26** виділ № **7** ділянка № **2**
площа (га) **1,0** група віку **2** походження **ЛК** бонітет **1** тип лісу **В2ДС**

Номер пробної площі	Порода (склад)	Вік, років	Сер. висота, м	Сер. діаметр, см	Сума площ поперечних перерізів, кв. метрів					Вітровал, сніголом, захаращеність			
					I+II	IIIнв (не підлягає вируб.)	IIIпв (підлягає вируб.)	IV—VI	разом	ліквідна деревина сума площ поперечних перерізів, м2	запас, м3	неліквідна деревина сума площ поперечних перерізів, м2	запас, м3
СП	Сз	18	7	10	0,00	0,00	0,00	3,21	3,215				
	Бп	18	7	10	0,00	0,00	0,00	0,86	0,86				
Усього					0,00	0,00	0,00	4,08	4,08				
запас за категоріями стану, м3	Сз				0	0	0	12	12				
	Бп				0	0	0	4	4				
Запас усього, м3					0	0	0	16	16				

1. Склад: **8Сз2Бп**

2. Повнота:

до рубки (дерева I+II+IIIнв+IIIпв+IV категорій стану) — **0,00**
після рубки (дерева I+II+IIIнв категорій стану) — **0,00**

3. Запас на 1 гектар:

дерев, що ростуть (I+II+IIIнв+IIIпв категорій стану), — **0** куб. метрів
дерев, що всихають і сухостійних (IV+V+VI категорій стану), — **16** куб. метрів
дерев, що підлягають вирубуванню (IIIпв+IV+V+VI категорій стану), — **16** куб. метрів

4. Запас на 1 гектар вітровалу, сніголому, захаращеності, усього: _____ куб. метрів;
у тому числі ліквідна деревина — _____ куб. метрів;
з неї підлягає прибиранню — _____ куб. метрів.

5. Характер і причини ослаблення (пошкодження), всихання тощо: Всихання сосни звичайної суцільного ступеню внаслідок пошкодження лісовіс пожежею.

6. Висновок про потребу лісогосподарських заходів: потребує проведення СРС з вирубкою 100%

Обстеження виконали:

"24" Березня 2021 року Головний лісничий ДП "Овруцький СЛГ" Хомич А.П.

(дата, посада, прізвище та ініціали, підпис)

"24" Березня 2021 року Інженер ОЗЛ ДП "Овруцьке СЛГ" Захожий А.Ю.

(дата, посада, прізвище та ініціали, підпис)

"24" Березня 2021 року Лісничий Ситовецького л-ва Галак І.І.

(дата, посада, прізвище та ініціали, підпис)

КАРТКА
пробних площ обстеження санітарного стану насаджень
Житомирська область

(Автономна Республіка Крим, область)

по ДП "Овруцьке спеціалізоване лісове господарство" " Житомирського ОУЛМГ"

(найменування власника лісів, постійного лісокористувача)

Лісництво: **Ситовецьке л-во** квартал № **26** виділ № **8** ділянка № **2**
площа (га) **0,4** група віку **3** походження **ЛК** бонітет **2** тип лісу **В4ДС**

Номер пробної площі	Порода (склад)	Вік, років	Сер. висота, м	Сер. діаметр, см	Сума площ поперечних перерізів, кв. метрів					Вітровал, сніголом, захаращеність			
					I+II	III _{нв} (не підлягає вируб.)	III _{пв} (підлягає вируб.)	IV—VI	разом	ліквідна деревина сума площ поперечних перерізів, м ²	запас, м ³	неліквідна деревина сума площ поперечних перерізів, м ²	запас, м ³
СП	Бп	17	6	6	0,00	0,00	0,00	2,11	2,11				
	Сз	17	6	6	0,00	0,00	0,00	0,29	0,287				
Усього					0,00	0,00	0,00	2,40	2,40				
запас за категоріями стану, м ³	Бп				0	0	0	9	9				
	Сз				0	0	0	1	1				
Запас усього, м ³					0	0	0	10	10				

1. Склад: **9Бп1Сз**

2. Повнота:

до рубки (дерева I+II+III_{нв}+III_{пв}+IV категорій стану) — **0,00**

після рубки (дерева I+II+III_{нв} категорій стану) — **0,00**

3. Запас на 1 гектар:

дерев, що ростуть (I+II+III_{нв}+III_{пв} категорій стану), — **0** куб. метрів

дерев, що всихають і сухостійних (IV+V+VI категорій стану), — **24** куб. метрів

дерев, що підлягають вирубуванню (III_{пв}+IV+V+VI категорій стану), — **24** куб. метрів

4. Запас на 1 гектар вітровалу, сніголому, захаращеності, усього: _____ куб. метрів;

у тому числі ліквідна деревина — _____ куб. метрів;

з неї підлягає прибиранню — _____ куб. метрів.

5. Характер і причини ослаблення (пошкодження), всихання тощо: Всихання сосни звичайної суцільного ступеню внаслідок пошкодження лісовсїс пожежею.

6. Висновок про потребу лісгосподарських заходів: потребує проведення СРС з вирубкою 100%

Обстеження виконали:

"24" Березне 2021 року Головний лісничий ДП "Овруцький СЛГ" Хомич А.П.

(дата, посада, прізвище та ініціали, підпис)

"24" Березне 2021 року Інженер ОЗЛ ДП "Овруцьке СЛГ" Захожий А.Ю.

(дата, посада, прізвище та ініціали, підпис)

"24" Березне 2021 року Лісничий Ситовецького л-ва Галак І.І.

(дата, посада, прізвище та ініціали, підпис)

КАРТКА
пробних площ обстеження санітарного стану насаджень
Житомирська область

(Автономна Республіка Крим, область)

по ДП "Овруцьке спеціалізоване лісове господарство" Житомирське ОУЛМГ

(найменування власника лісів, постійного лісокористувача)

Лісництво: **Ситовецьке л-во** квартал № **26** виділ № **9** ділянка № **7**
площа (га) **1,0** група віку **2** походження **ЛК** бонітет **2** тип лісу **A2C**

Номер пробної площі	Порода (склад)	Вік, років	Сер. висота, м	Сер. діаметр, см	Сума площ поперечних перерізів, кв. метрів					Вітровал, сніголом, захаращеність			
					I+II	IIIв (не підлягає вируб.)	IIIпв (підлягає вируб.)	IV—VI	разом	ліквідна деревина сума площ поперечних перерізів, м2	запас, м3	неліквідна деревина сума площ поперечних перерізів, м2	запас, м3
СП	Сз	17	5	12	0,00	0,00	0,00	3,39	3,387				
	Бп	17	5	12	0,00	0,00	0,00	0,82	0,818				
	Дз	17	5	12	0,00	0,00	0,00	0,02	0,02				
Усього					0,00	0,00	0,00	4,22	4,22				
запас за категоріями стану, м3	Сз				0	0	0	11	11				
	Бп				0	0	0	3	3				
	Дз				0	0	0	0	0				
Запас усього, м3					0	0	0	14	14				

1. Склад: **8Сз:Бп+Дз**

2. Повнота:

до рубки (дерева I+II+IIIв+IIIпв+IV категорій стану) — **0,00**

після рубки (дерева I+II+IIIв категорій стану) — **0,00**

3. Запас на 1 гектар:

дерев, що ростуть (I+II+IIIв+IIIпв категорій стану), —

0 куб. метрів

дерев, що всихають і сухостійних (IV+V+VI категорій стану), —

14 куб. метрів

дерев, що підлягають вирубуванню (IIIпв+IV+V+VI категорій стану), —

14 куб. метрів

4. Запас на 1 гектар вітровалу, сніголому, захаращеності, усього: _____ куб. метрів;

у тому числі ліквідна деревина — _____ куб. метрів;

з неї підлягає прибиранню — _____ куб. метрів.

5. Характер і причини ослаблення (пошкодження), всихання тощо: Всихання сосни звичайної суцільного ступеню внаслідок пошкодження лісовою пожежею.

6. Висновок про потребу лісогосподарських заходів: потребує проведення санітарного рубання суцільного (СРС) з вирубкою 100%

Обстеження виконали:

24 березня 2021 року Головний лісничий ДП "Овруцький СЛГ" Хомич А.П.

(дата, посада, прізвище та ініціали, підпис)

24 березня 2021 року Інженер ОЗЛ ДП "Овруцьке СЛГ" Захожий А.Ю.

(дата, посада, прізвище та ініціали, підпис)

24 березня 2021 року Лісничий Ситовецького л-ва Галак І.І.

(дата, посада, прізвище та ініціали, підпис)

КАРТКА
пробних площ обстеження санітарного стану насаджень
Житомирська область

(Автономна Республіка Крим, область)

по ДП "Овруцьке спеціалізоване лісове господарство" " Житомирського ОУЛМГ"

(найменування власника лісів, постійного лісокористувача)

Лісництво: **Ситовецьке л-во** квартал № **26** виділ № **19** ділянка № **2**
площа (га) **1,0** група віку **3** походження **ЛК** бонітет **2** тип лісу **В2ДС**

Номер пробної площі	Порода (склад)	Вік, років	Сер. висота, м	Сер. діаметр, см	Сума площ поперечних перерізів, кв. метрів					Вітровал, сніголом, захаращеність			
					I+II	III _{нв} (не підлягає вируб.)	III _{пв} (підлягає вируб.)	IV—VI	разом	ліквідна деревина сума площ поперечних перерізів, м ²	запас, м ³	неліквідна деревина сума площ поперечних перерізів, м ²	запас, м ³
СП	Бп	15	7	8	0,00	0,00	0,00	3,02	3,02				
	Сз	15	7	8	0,00	0,00	0,00	1,23	1,228				
Усього					0,00	0,00	0,00	4,25	4,25				
запас за категоріями стану, м ³	Бп				0	0	0	14	14				
	Сз				0	0	0	4	4				
Запас усього, м ³					0	0	0	18	18				

1. Склад: **7Бп3Сз**

2. Повнота:

до рубки (дерева I+II+III_{нв}+III_{пв}+IV категорій стану) — **0,00**
після рубки (дерева I+II+III_{нв} категорій стану) — **0,00**

3. Запас на 1 гектар:

дерев, що ростуть (I+II+III_{нв}+III_{пв} категорій стану), — **0** куб. метрів
дерев, що всихають і сухостійних (IV+V+VI категорій стану), — **18** куб. метрів
дерев, що підлягають вирубуванню (III_{пв}+IV+V+VI категорій стану), — **18** куб. метрів

4. Запас на 1 гектар вітровалу, сніголому, захаращеності, усього: _____ куб. метрів;
у тому числі ліквідна деревина — _____ куб. метрів;
з неї підлягає прибиранню — _____ куб. метрів.

5. Характер і причини ослаблення (пошкодження), всихання тощо: Всихання сосни звичайної суцільного ступеню внаслідок пошкодження лісовою пожежею.

6. Висновок про потребу лісогосподарських заходів: потребує проведення СРС з вирубкою 100%

Обстеження виконали:

24 " Березня 2021 року Головний лісничий ДП "Овруцький СЛГ" Хомич А.П.

(дата, посада, прізвище та ініціали, підпис)

24 " Березня 2021 року Інженер ОЗЛ ДП "Овруцьке СЛГ" Захожий А.Ю.

(дата, посада, прізвище та ініціали, підпис)

24 " Березня 2021 року Лісничий Ситовецького л-ва Галак І.І.

(дата, посада, прізвище та ініціали, підпис)

КАРТКА
пробних площ обстеження санітарного стану насаджень
Житомирська область

(Автономна Республіка Крим, область)

по ДП "Овруцьке спеціалізоване лісове господарство" Житомирське ОУЛМГ

(найменування власника лісів, постійного лісокористувача)

Лісництво: **Ситовецьке л-во** квартал № **27** виділ № **9** ділянка № **3**
площа (га) **0,1** група віку **2** походження **ЛК** бонітет **1** тип лісу **В2ДС**

Номер пробної площі	Порода (склад)	Вік, років	Сер. висота, м	Сер. діаметр, см	Сума площ поперечних перерізів, кв. метрів					Вітровал, сніголом, захаращеність			
					I+II	III _{нв} (не підлягає вируб.)	III _{пв} (підлягає вируб.)	IV—VI	разом	ліквідна деревина сума площ поперечних перерізів, м ²	запас, м ³	неліквідна деревина сума площ поперечних перерізів, м ²	запас, м ³
СП	Сз	8	4	4	0,00	0,00	0,00	1,40	1,401				
	Бп	8	4	4	0,00	0,00	0,00	0,86	0,864				
	Дз	8	4	4	0,00	0,00	0,00	0,01	0,008				
Усього					0,00	0,00	0,00	2,27	2,27				
запас за категоріями стану, м ³	Сз				0	0	0	5	5				
	Бп				0	0	0	3	3				
	Дз				0	0	0	0	0				
Запас усього, м ³					0	0	0	8	8				

1. Склад: **3Сз(8)3Сз(5)4Бп+Дз**

2. Повнота:

до рубки (дерева I+II+III_{нв}+III_{пв}+IV категорій стану) — **0,00**
після рубки (дерева I+II+III_{нв} категорій стану) — **0,00**

3. Запас на 1 гектар:

дерев, що ростуть (I+II+III_{нв}+III_{пв} категорій стану), — **0** куб. метрів
дерев, що всихають і сухостійних (IV+V+VI категорій стану), — **77** куб. метрів
дерев, що підлягають вирубуванню (III_{пв}+IV+V+VI категорій стану), — **77** куб. метрів

4. Запас на 1 гектар вітровалу, сніголому, захаращеності, усього: _____ куб. метрів;
у тому числі ліквідна деревина — _____ куб. метрів;
з неї підлягає прибиранню — _____ куб. метрів.

5. Характер і причини ослаблення (пошкодження), всихання тощо: Всихання сосни звичайної суцільного ступеню внаслідок пошкодження лісовою пожежею.

6. Висновок про потребу лісогосподарських заходів: потребує проведення санітарного рубання суцільного (СРС) з вирубкою 100%

Обстеження виконали:

24 Березня 2021 року Головний лісничий ДП "Овруцький СЛГ" Хомич А.П.

(дата, посада, прізвище та ініціали, підпис)

24 Березня 2021 року Інженер ОЗЛ ДП "Овруцьке СЛГ" Захожий А.Ю.

(дата, посада, прізвище та ініціали, підпис)

24 Березня 2021 року Лісничий Ситовецького л-ва Галак І.І.

(дата, посада, прізвище та ініціали, підпис)

КАРТКА
пробних площ обстеження санітарного стану насаджень
Житомирська область

(Автономна Республіка Крим, область)

по ДП "Овруцьке спеціалізоване лісове господарство" Житомирське ОУЛМГ

(найменування власника лісів, постійного лісокористувача)

Лісництво: **Ситовецьке л-во** квартал № **27** виділ № **42** ділянка № **3**
площа (га) **1,0** група віку **2** походження **ЛК** бонітет **1** тип лісу **ВЗДС**

Номер пробної площі	Порода (склад)	Вік, років	Сер. висота, м	Сер. діаметр, см	Сума площ поперечних перерізів, кв. метрів					Вітровал, сніголом, захащеність			
					I+II	III _{лв} (не підлягає вируб.)	III _{пв} (підлягає вируб.)	IV—VI	разом	ліквідна деревина сума площ поперечних перерізів, м ²	запас, м ³	неліквідна деревина сума площ поперечних перерізів, м ²	запас, м ³
СП	Сз	15	6	8	0,00	0,00	0,00	3,28	3,28				
	Бп	15	6	8	0,00	0,00	0,00	1,24	1,236				
	Дз	15	6	8	0,00	0,00	0,00	0,05	0,05				
Усього					0,00	0,00	0,00	4,57	4,57				
запас за категоріями стану, м ³	Сз				0	0	0	11	11				
	Бп				0	0	0	5	5				
	Дз				0	0	0	0	0				
Запас усього, м ³					0	0	0	16	16				

1. Склад: **7Сз3Бп+Дз**

2. Повнота:

до рубки (дерева I+II+III_{лв}+III_{пв}+IV категорій стану) — **0,00**
після рубки (дерева I+II+III_{лв} категорій стану) — **0,00**

3. Запас на 1 гектар:

дерев, що ростуть (I+II+III_{лв}+III_{пв} категорій стану), — **0** куб. метрів
дерев, що всихають і сухостійних (IV+V+VI категорій стану), — **16** куб. метрів
дерев, що підлягають вирубуванню (III_{пв}+IV+V+VI категорій стану), — **16** куб. метрів

4. Запас на 1 гектар вітровалу, сніголому, захащеності, усього: _____ куб. метрів;

у тому числі ліквідна деревина — _____ куб. метрів;

з неї підлягає прибиранню — _____ куб. метрів.

5. Характер і причини ослаблення (пошкодження), всихання тощо: Всихання сосни звичайної суцільного ступеню внаслідок пошкодження лісовою пожежею.

6. Висновок про потребу лісгосподарських заходів: потребує проведення санітарного рубання суцільного (СРС) з вирубкою 100%

Обстеження виконали:

24 "Березне" 2021 року Головний лісничий ДП "Овруцький СЛГ" Хомич А.П. _____

(дата, посада, прізвище та ініціали, підпис)

24 "Березне" 2021 року Інженер ОЗЛ ДП "Овруцьке СЛГ" Захожий А.Ю. _____

(дата, посада, прізвище та ініціали, підпис)

24 "Березне" 2021 року Лісничий Ситовецького л-ва Галак І.І. _____

(дата, посада, прізвище та ініціали, підпис)

КАРТКА
пробних площ обстеження санітарного стану насаджень
Житомирська область

(Автономна Республіка Крим, область)

по ДП "Овруцьке спеціалізована лісове господарство" Житомирське ОУЛМГ

(найменування власника лісів, постійного лісокористувача)

Лісництво: **Ситовецьке л-во** квартал № **28** виділ № **41** ділянка № **3**
площа (га) **1,0** група віку **2** походження **1** бонітет **1** тип лісу **В2ДС**

Номер пробної площі	Порода (склад)	Вік, років	Сер. висота, м	Сер. діаметр, см	Сума площ поперечних перерізів, кв. метрів					Вітровал, сніголом, захаращеність			
					I+II	III _{нв} (не підлягає вируб.)	III _{пв} (підлягає вируб.)	IV—VI	разом	ліквідна деревина		неліквідна деревина	
										сума площ поперечних перерізів, м ²	запас, м ³	сума площ поперечних перерізів, м ²	запас, м ³
СП	Сз	15	7	8	0,00	0,00	0,00	2,79	2,788				
	Бп	15	7	8	0,00	0,00	0,00	1,75	1,751				
	Дз	15	7	8	0,00	0,00	0,00	0,09	0,089				
Усього					0,00	0,00	0,00	4,63	4,63				
запас за категоріями стану, м ³	Сз				0	0	0	10	10				
	Бп				0	0	0	8	8				
	Дз				0	0	0	0	0				
Запас усього, м ³					0	0	0	18	18				

1. Склад: **6Сз/Бп+Дз**

2. Повнота:

до рубки (дерева I+II+III_{нв}+III_{пв}+IV категорій стану) — **0,00**

після рубки (дерева I+II+III_{нв} категорій стану) — **0,00**

3. Запас на 1 гектар:

дерев, що ростуть (I+II+III_{нв}+III_{пв} категорій стану), — **0** куб. метрів

дерев, що всихають і сухостійних (IV+V+VI категорій стану), — **18** куб. метрів

дерев, що підлягають вирубуванню (III_{пв}+IV+V+VI категорій стану), — **18** куб. метрів

4. Запас на 1 гектар вітровалу, сніголому, захаращеності, усього: _____ куб. метрів;

у тому числі ліквідна деревина — _____ куб. метрів;

з неї підлягає прибиранню — _____ куб. метрів.

5. Характер і причини ослаблення (пошкодження), всихання тощо: Всихання сосни звичайної суцільного ступеню внаслідок пошкодження лісовою пожежею.

6. Висновок про потребу лісогосподарських заходів: потребує проведення санітарного рубання суцільного (СРС) з вирубкою 100%

Обстеження виконали:

24 "Березня" 2021 року Головний лісничий ДП "Овруцький СЛГ" Хомич А.П.

(дата, посада, прізвище та ініціали, підпис)

24 "Березня" 2021 року Інженер ОЗЛ ДП "Овруцьке СЛГ" Захожий А.Ю.

(дата, посада, прізвище та ініціали, підпис)

24 "Березня" 2021 року Лісничий Ситовецького л-ва Галак І.І.

(дата, посада, прізвище та ініціали, підпис)

**ЗВЕДЕНА ВІДОМІСТЬ ПРОБНИХ ПЛОЩ,
закладених у насадженнях, що перебувають суцільної санітарної рубки
Житомирська область**

(Автономна Республіка Крим, область)

по ДП "Овруцьке спеціалізоване лісове господарство" Житомирського ОУЛМГ
(найменування власника лісів, постійного лісокористувача)

Лісництво	Номер пробної площі	Номер кварталу	Номер виділу	Кількість дерев на пробній площі	Причини ослаблення деревостану	Розподіл дерев за категоріями стану (відсотків до загального запасу деревини на пробній площі)							Підлягає вирубуванню, відсотків загального запасу	Переважаючі шкідники, хвороби,	
						порода	I	II	III	IV	V	VI			
1		2	3	4	5	6	7	8	9	10	11	12	13	14	15
Виступовицьке	СП	60	22(4)	968	Верхова пожежа	СЗ	0	0	0	0	0	100	0	100	стовбурові шкідники, дереворуйнівні гриби
						Бп	0	0	0	0	0	100	0	100	
Виступовицьке	СП	76	12(1)	921	Верхова пожежа	СЗ	0	0	0	0	0	100	0	100	стовбурові шкідники, дереворуйнівні гриби
						Бп	0	0	0	0	0	100	0	100	
Виступовицьке	СП	76	14(4)	96	Верхова пожежа	СЗ	0	0	0	0	0	100	0	100	стовбурові шкідники, дереворуйнівні гриби
						СЗ	0	0	0	0	0	100	0	100	
Виступовицьке	СП	118	12(4)	989	Верхова пожежа	СЗ	0	0	0	0	0	100	0	100	стовбурові шкідники, дереворуйнівні гриби
						Бп	0	0	0	0	0	100	0	100	
Виступовицьке	СП	118	24(4)	965	Верхова пожежа	СЗ	0	0	0	0	0	100	0	100	стовбурові шкідники, дереворуйнівні гриби
						СЗ	0	0	0	0	0	100	0	100	
Виступовицьке	СП	120	20(4)	1002	Верхова пожежа	СЗ	0	0	0	0	0	100	0	100	стовбурові шкідники, дереворуйнівні гриби
						Бп	0	0	0	0	0	100	0	100	
Виступовицьке	СП	120	22(4)	789	Верхова пожежа	СЗ	0	0	0	0	0	100	0	100	стовбурові шкідники, дереворуйнівні гриби
						Бп	0	0	0	0	0	100	0	100	
Виступовицьке	СП	120	25(4)	1011	Верхова пожежа	СЗ	0	0	0	0	0	100	0	100	стовбурові шкідники, дереворуйнівні гриби
						Бп	0	0	0	0	0	100	0	100	
Виступовицьке	СП	121	5(4)	711	Верхова пожежа	СЗ	0	0	0	0	0	100	0	100	стовбурові шкідники, дереворуйнівні гриби
						Бп	0	0	0	0	0	100	0	100	
Виступовицьке	СП	121	18(3)	1076	Верхова пожежа	СЗ	0	0	0	0	0	100	0	100	стовбурові шкідники, дереворуйнівні гриби
						Бп	0	0	0	0	0	100	0	100	
Журбенське	СП	6	7(3)	1006	Верхова пожежа	СЗ	0	0	0	0	0	100	0	100	стовбурові шкідники, дереворуйнівні гриби
						Бп	0	0	0	0	0	100	0	100	
Ситовецьке	СП	8	7(4)	1007	Верхова пожежа	СЗ	0	0	0	0	0	100	0	100	стовбурові шкідники, дереворуйнівні гриби
						Бп	0	0	0	0	0	100	0	100	

Ситовецьке	СП	19	29(4)	966	Верхова пожежа	Сз Бп Дз	0 0 0	0 0 0	0 0 0	0 0 0	100 100 100	0 0 0	100 100 100	стовбуrowsь шкідники, дереворуйнівні гриби
Ситовецьке	СП	26	1(2)	991	Верхова пожежа	Сз Бп Дз	0 0 0	0 0 0	0 0 0	0 0 0	100 100 100	0 0 0	100 100 100	стовбуrowsь шкідники, дереворуйнівні гриби
Ситовецьке	СП	26	7(2)	902	Верхова пожежа	Сз Бп Дз	0 0 0	0 0 0	0 0 0	0 0 0	100 100 100	0 0 0	100 100 100	стовбуrowsь шкідники, дереворуйнівні гриби
Ситовецьке	СП	26	8(2)	978	Верхова пожежа	Сз Бп Дз	0 0 0	0 0 0	0 0 0	0 0 0	100 100 100	0 0 0	100 100 100	стовбуrowsь шкідники, дереворуйнівні гриби
Ситовецьке	СП	26	9(7)	1007	Верхова пожежа	Сз Бп Дз	0 0 0	0 0 0	0 0 0	0 0 0	100 100 100	0 0 0	100 100 100	стовбуrowsь шкідники, дереворуйнівні гриби
Ситовецьке	СП	26	19(2)	978	Верхова пожежа	Сз Бп Дз	0 0 0	0 0 0	0 0 0	0 0 0	100 100 100	0 0 0	100 100 100	стовбуrowsь шкідники, дереворуйнівні гриби
Ситовецьке	СП	27	9(3)	961	Верхова пожежа	Сз Бп Дз	0 0 0	0 0 0	0 0 0	0 0 0	100 100 100	0 0 0	100 100 100	стовбуrowsь шкідники, дереворуйнівні гриби
Ситовецьке	СП	27	42(3)	1030	Верхова пожежа	Сз Бп Дз	0 0 0	0 0 0	0 0 0	0 0 0	100 100 100	0 0 0	100 100 100	стовбуrowsь шкідники, дереворуйнівні гриби
Ситовецьке	СП	28	41(3)	1049	Верхова пожежа	Сз Бп Дз	0 0 0	0 0 0	0 0 0	0 0 0	100 100 100	0 0 0	100 100 100	стовбуrowsь шкідники, дереворуйнівні гриби
Ситовецьке	СП	31	1(4)	1039	Верхова пожежа	Сз Бп Дз	0 0 0	0 0 0	0 0 0	0 0 0	100 100 100	0 0 0	100 100 100	стовбуrowsь шкідники, дереворуйнівні гриби
Ситовецьке	СП	37	8(5)	1006	Верхова пожежа	Сз Бп Дз,Ос	0 0 0	0 0 0	0 0 0	0 0 0	100 100 100	0 0 0	100 100 100	стовбуrowsь шкідники, дереворуйнівні гриби
Ситовецьке	СП	38	8(5)	863	Верхова пожежа	Сз Бп Дз,Ос	0 0 0	0 0 0	0 0 0	0 0 0	100 100 100	0 0 0	100 100 100	стовбуrowsь шкідники, дереворуйнівні гриби
Ситовецьке	СП	38	22(4)	1006	Верхова пожежа	Сз Бп Дз,Ос	0 0 0	0 0 0	0 0 0	0 0 0	100 100 100	0 0 0	100 100 100	стовбуrowsь шкідники, дереворуйнівні гриби

