

26.02.2021



Директор ДП «Вінницькі лісозахист»

В.В. Чудак

2021 року

③ без СВВ

В.А. Сахнюк

26.02.2021 року

ПЕРЕЛІК

заходів з поліпшення санітарного стану лісів
по ДП «Овруцьке лісове господарство» на 2021 рік

Лісництво (урочище)	Площа кварталу	Площа виділу, гектарів	Площа виділу, гектарів	Площа підвиділу	Площа підвиділу, гектарів		Коротка таксаційна характеристика насаджень відповідно до матеріалів лісовпорядкування	Категорія захисності	Вид запланованих заходів	Причини призначення заходів	(Річковий запас дернини, що підлягає вирубуванню, куб. метрів на 1 гектар)	Навмисне розчищення території, занесеної до Червоної книги України						
					Забільна	у тому числі: площа, мовина для експлуатації												
1	2	3	4	5	6	7	8	9	10	11	12	13	14	15	16	17	18	19
Гладковицьке	37	5	3,0	✓	3,0	3,0	10С3+Бп	85	0,7	1А	30	36	480	2	СРВ	низова пожежа свіжа	93	Немає
Гладковицьке	37	9	1,2	✓	1,2	1,2	10С3	95	0,7	1	29	36	460	2	СРВ	низова пожежа свіжа	80	Немає
Гладковицьке	37	43	7,2	✓	2,0	2,0	10С3	84	0,7	1А	29	32	460	2	СРВ	низова пожежа свіжа	66	Немає
Разом СРВ					6,2	6,2												
Ігнатпільське	46	16	3,9	✓	3,9	3,9	10С3+Дз	69	0,7	1	25	28	380	4	СРВ	верхівковий короїд	35	Немає
Ігнатпільське	46	24	0,7	✓	0,7	0,7	10С3	80	0,7	1	27	32	420	4	СРВ	верхівковий короїд	25	Немає
Ігнатпільське	48	41	0,8	✓	0,8	0,8	10С3	59	0,7	1А	25	32	380	3	СРВ	верхівковий короїд	30	Немає
Разом СРВ					5,4	5,4												
Прилуцьке	10	8	0,6	✓	0,6	0,6	9С3+Бп	63	0,7	1	21	22	260	4	СРВ	верхівковий короїд	95	Немає
Прилуцьке	31	32	2,9	✓	2,9	2,9	10С3+Бп+Влч+Ос	70	0,7	1А	26	32	400	4	СРВ	верхівковий короїд	6	Немає
Прилуцьке	35	5	2,0	✓	2,0	2,0	10С3+Бп	66	0,7	1	23	30	340	4	СРВ	верхівковий короїд	18	Немає
Прилуцьке	41	20	2,2	✓	2,2	2,2	10С3+Бп	70	0,7	1	25	28	380	4	СРВ	верхівковий короїд	18	Немає
Разом СРВ					7,7	7,7												
Всього, га					19,3	19,3												



Директор ДП «Овруцьке лісове господарство»

25.02.2021 року

В.М. Антонюк

А К Т

поточного лісопатологічного обстеження

24 лютого 2021 року

с. Дубовий Гай

Мною, провідним інженером-лісопатологом ДСЛП «Вінницялісозахист» Каменчуком А.М., за участю головного лісничого ДП «Овруцьке ЛГ» Захарчука В.А., інженера з охорони та захисту лісу ДП «Овруцьке ЛГ» Радучича М.І., в присутності посадових осіб Ігнатпільського, Прилуцького та Гладковицького лісництв в період з 23 по 24 лютого 2021 року на підставі листа ДП «Овруцьке ЛГ» № 135 від 22.02.2021 року провели поточне лісопатологічне обстеження насаджень, які перебувають у постійному користуванні ДП «Овруцьке ЛГ» і знаходяться на території вищеперерахованих лісництв.

В результаті обстеження встановлено наступне:

Гладковицьке лісництво: по маршрутному ходу було обстежено лісові насадження в наступних кварталах: 37.

Обстежені деревостани в основному представлені різновіковими чистими та мішаними насадженнями з головною породою Сз. Всього обстежена площа по даному лісництву складає 6,2 га.

В результаті обстеження встановлено наступні причини всихання та розладнання насаджень:

Біжуча низова пожежа свіжа – 6,2 га.

Рекомендовано провести СРВ на загальній площі 6,2 га;

Ігнатпільське лісництво: по маршрутному ходу було обстежено лісові насадження в наступних кварталах: 46, 48.

Обстежені деревостани в основному представлені різновіковими чистими та мішаними насадженнями з головною породою Сз. Всього обстежена площа по даному лісництву складає 5,4 га.

В результаті обстеження встановлено наступні причини всихання та розладнання насаджень:

Верхівковий короїд – 5,4 га;

Рекомендовано провести СРВ на загальній площі 5,4 га.

Прилуцьке лісництво: по маршрутному ходу було обстежено лісові насадження в наступних кварталах: 10, 31, 35, 41.

Обстежені деревостани в основному представлені різновіковими чистими та мішаними насадженнями з головною породою Сз. Всього обстежена площа по даному лісництву складає – 7,7 га.

В результаті обстеження встановлено наступні причини всихання та розладнання насаджень:

Верхівковий короїд – 7,7 га.

Рекомендовано провести СРВ на загальній площі 7,7 га.

Всього обстежена площа по даному підприємству складає – 19,3 га.

В результаті обстеження встановлено наступні причини всихання та розладнання насаджень:

Біжуча низова пожежа свіжа сильного ступеню – 6,2 га;

Верхівковий короїд слабкого ступеню – 7,8 га;

Верхівковий короїд середнього ступеню – 4,7 га;

Верхівковий короїд слабкого ступеню – 0,6 га.

Лісопатологічна характеристика обстежених насаджень:

Обстежені насадження характеризуються незадовільним санітарним станом – всиханням сильної інтенсивності. Причинами погіршення санітарного стану є діяльність комплексу стовбурових

шкідників у видовому складі яких переважає короїд верхівковий та пошкодження біжучою низовою пожежею.

Насадження, що потребують проведення санітарних рубань вибіркових:

Насадження, пошкоджені верхівковим короїдом, характеризуються груповим та куртинним всиханням деревостанів. Всихання даних насаджень коливається в межах від 5% до 40%. Основу дерев сосни, що потребують видалення становлять дерева 5 та 6 категорій стану (характеризуються частковим опаданням кори, дерева відпрацьовані стовбуровими шкідниками, хвоя, гілки другого і третього порядків відсутні). Переважаючими видами стовбурових шкідників в соснових насадженнях є короїд верхівковий, лубоїд сосновий малий – враховуючи біологію даних шкідників відповідно тип всихання – вершинний. Разом з тим значна частина сухостійних дерев породи сосна відпрацьована короїдом шести зубим, деяка кількість дерев, що відноситься до сухоостою минулих років - стовбуровими шкідниками родин вусачів і златок. Також внутрішні тканини стовбурів в місцях поширення личинкових ходів стовбурових шкідників характеризуються наявністю «синяви» яка характерна при поширенні її збудників - офіостомових грибів.

Крім того у вище описаних насадженнях спостерігається всихання дерев берези повислої від бактеріальної водянки. Також в обстежуваних насадженнях спостерігається пошкодження дерев вітровалом, що не носить масового характеру, переважно поодиноким.

Насадження, пошкоджене біжучою низовою пожежею свіжою, характеризуються всиханням деревостану середньої інтенсивності, групового та куртинного характеру. На деревах сосни хвоя руда або відсутня, висота нагару на стовбурах до 3 м, обпал кореневої шийки (з відмиранням камбію), смоловиділення більше ніж $\frac{1}{2}$ периметра. Дерева сосни звичайної відпрацьовані або заселені повторно комплексом стовбурових шкідників з переважанням у видовому складі синьої соснової златки, додатково соснових вусачів, шести зубого короїда. Спостерігається процес відшарування кори при наявній ще зеленій хвої. Також внутрішні тканини стовбурів в місцях поширення личинкових ходів стовбурових шкідників характеризуються наявністю «синяви» яка характерна при поширенні її збудників - офіостомових грибів.

Після проведення санітарних рубань порубкові залишки рекомендується знищувати (або шляхом подрібнення з рівномірним розкиданням по площі зрубів, спалювання або їх вивезення з послідуною утилізацією) - в разі неможливості цих заходів складання порубкових решток у купи висотою не більше 0,5-0,7 м. з метою швидкого пересихання гілок і загибелі личинок стовбурових шкідників в них.

Для поліпшення санітарного стану лісів та відповідно до «Санітарних правил в лісах України» в редакції постанови Кабінету Міністрів України від 26 жовтня 2016 р № 756 та постанови Кабінету Міністрів України від 09 грудня 2020 р № 1224 рекомендовано провести санітарне рубання вибіркоче (СРВ) на площі 19,3 га.

Таксаційні характеристики обстежених насаджень та запаси деревини внесені у відомість поточного лісопатологічного обстеження використовувалися згідно матеріалів лісовпорядкування 2019 року.

Відомість поточного лісопатологічного обстеження додається.

Під час проведення даного обстеження лісовій охороні ДП «Овруцьке ЛГ» надавалась консультативна та технічна допомога з питань лісозахисту.

РЕКОМЕНДАЦІЇ:


1. З метою недопущення появи та розповсюдження стовбурових шкідників та збереження технічних якостей деревини рубки з поліпшення санітарного стану лісів необхідно провести в максимально стислі терміни.
2. Рубки провести згідно Санітарних правил в лісах України (в редакції постанови Кабінету Міністрів України від 26 жовтня 2016 р. №756 та постанови Кабінету Міністрів України від 09 грудня 2020 р № 1224).
3. Порубкові залишки і неліквідну деревину потрібно спалювати або переробляти одночасно із заготівлею, для недопущення розвитку осередків стовбурних шкідників.

4. При спалюванні порубкових решток необхідно дотримуватися Правил пожежної безпеки.
5. Всихаючі та пошкоджені насадження, які спостерігалися при проведенні даного поточного обстеження і не були включені в даний акт, силами лісової охорони підприємства встановити їх місцезнаходження (квартал і виділ) та з допомогою GPS-пристроїв – площу всихання, заповнити Повідомлення про появу ознак погіршення санітарного стану лісових насаджень та інформувати ДСЛП «Вінницялісозахист» для планування виїзду лісопатолога.

провідний інженер-лісопатолог
ДСЛП «Вінницялісозахист»

Головний лісничий
ДП «Овруцьке ЛГ»

інженер з охорони
та захисту лісу ДП «Овруцьке ЛГ»



Каменчук А.М.

Захарчук В.А.

Радучич М.І.

ПОВІДОМЛЕННЯ
про появу ознак погіршення санітарного стану лісових насаджень

Житомирське ОУЛМГ

(Автономна Республіка Крим, область)

ДП «Овруцьке ЛГ»

(найменування власника лісів, постійного лісокористувача)

Лісництво Гладковицьке

квартал № 37

виділ № 5

урочище

ділянка №

площа 3,0 гектарів

Таксаційна характеристика насадження

Склад 10Сз+Бп, вік 85 років, бонітет ІА, середній діаметр 36 сантиметрів, середня висота 30 метрів, повнота 0,7, тип лісу С2ГДС, рельєф рівнинний, експозиція, ґрунт дерново-підзол., підріст, підлісок.

Лісопатологічна характеристика насадження

Вид пошкодження насадження (лісова пожежа, буревій, сніголам, обледеніння, відмирання та всихання дерев, захаращеність, об'їдання шкідниками хвої/листя, наявність гусениць, масовий літ метеликів, опадання хвої/листя, відлущення кори на стовбурах та інші ознаки, не характерні для нормального стану дерев)

низова біжуча пожежа свіжа

Ступінь пошкодження, ураження:

сильне

(слабке, середнє, сильне)

(поодинокі,

Вид розподілу пошкоджених дерев:

куртинний

(поодинокий, груповий, куртинний)

Обсяг ушкодженої деревини на 1 гектарі (окомірно) 93 куб. метрів, у тому числі сухостійної 75 куб. метрів

Ознаки погіршення стану лісових насаджень виявив:

М-р лісу

(посада)

18 лютого 2021 року

Пом.л/го

(лісничий (помічник лісничого))

18 лютого 2021 року

(підпис)

(підпис)

(підпис)

Можарівський В.Ю.

(ініціали та прізвище)

Шевчук Д.О.

(ініціали та прізвище)

Висновок інженера відділу (сектору) охорони і захисту лісу державного лісогосподарського (лісомисливського) підприємства або представника державного спеціалізованого лісозахисного підприємства щодо необхідності здійснення лісозахисних чи інших заходів з поліпшення санітарного стану лісів за результатами огляду санітарного стану лісової ділянки:

насадження потребує проведення вибіркової санітарної рубки

Інженер ОЗЛ

(посада)

19.02. 2021 року

(підпис)

М.І.Радучич

(ініціали та прізвище)

ПОВІДОМЛЕННЯ
про появу ознак погіршення санітарного стану лісових насаджень

Житомирське ОУЛМГ

(Автономна Республіка Крим, область)

ДП «Овруцьке ЛГ»

(найменування власника лісів, постійного лісокористувача)

Лісництво Гладковицьке
квартал № 37

виділ № 9

урочище _____
ділянка № _____

площа 1,2 гектарів

Таксаційна характеристика насадження

Склад 10Сз, вік 95 років, бонітет 1, середній діаметр 36 сантиметрів, середня висота 29 метрів, повнота 0,7, тип лісу В2ДС, рельєф рівнинний, експозиція _____, ґрунт дерново-підзол., підріст _____, підлісок.

Лісопатологічна характеристика насадження

Вид пошкодження насадження (лісова пожежа, буревій, сніголам, обледеніння, відмирання та всихання дерев, захаращеність, об'їдання шкідниками хвої/листя, наявність гусені, масовий літ метеликів, опадання хвої/листя, відлущення кори на стовбурах та інші ознаки, не характерні для нормального стану дерев) _____

низова біжуча пожежа свіжа

Ступінь пошкодження, ураження: сильне
(слабке, середнє, сильне)


(поодинокі,

Вид розподілу пошкоджених дерев: куртинний
(поодинокий, груповий, куртинний)

Обсяг ушкодженої деревини на 1 гектарі (окоірно) 80 куб. метрів, у тому числі сухостійної 41 куб. метрів

Ознаки погіршення стану лісових насаджень виявив:


М-р лісу
(посада)


(підпис)

Можарівський В.Ю.
(ініціали та прізвище)

18 лютого 2021 року

Пом.л/го
(лісничий (помічник лісничого))


(підпис)

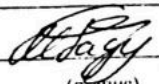
Шевчук Д.О.
(ініціали та прізвище)

18 лютого 2021 року

Висновок інженера відділу (сектору) охорони і захисту лісу державного лісогосподарського (лісомисливського) підприємства або представника державного спеціалізованого лісозахисного підприємства щодо необхідності здійснення лісозахисних чи інших заходів з поліпшення санітарного стану лісів за результатами огляду санітарного стану лісової ділянки:

насадження потребує проведення вибіркової санітарної рубки

Інженер ОЗЛ
(посада)


(підпис)

М.І.Радучич
(ініціали та прізвище)

19.02 2021 року

ПОВІДОМЛЕННЯ
про появу ознак погіршення санітарного стану лісових насаджень

Житомирське ОУЛМГ

(Автономна Республіка Крим, область)

ДП «Овруцьке ЛГ»

(найменування власника лісів, постійного лісокористувача)

Лісництво Гладковицьке урочище _____
квартал № 37 виділ № 43 ділянка № 1 площа 2,0 гектарів

Таксаційна характеристика насадження

Склад 10Сз, вік 84 років, бонітет 1А, середній діаметр 32 сантиметрів, середня висота 29 метрів, повнота 0,7, тип лісу В2ДС, рельєф рівнинний, експозиція _____, ґрунт дерново-підзол., підріст _____, підлісок.

Лісопатологічна характеристика насадження

Вид пошкодження насадження (лісова пожежа, буревій, сніголам, обледеніння, відмирання та всихання дерев, захаращеність, об'їдання шкідниками хвої/листя, наявність гусені, масовий літ метеликів, опадання хвої/листя, відлущення кори на стовбурах та інші ознаки, не характерні для нормального стану дерев) _____

низова біжуча пожежа свіжа


Ступінь пошкодження, ураження: сильне (поодинокі, слабе, середнє, сильне)

Вид розподілу пошкоджених дерев: куртинний
(поодинокий, груповий, куртинний)

Обсяг ушкодженої деревини на 1 гектарі (окомірно) 66 куб. метрів, у тому числі сухостійної 47 куб. метрів

Ознаки погіршення стану лісових насаджень виявив:


М-р лісу
(посада)


(підпис)

Можарівський В.Ю.
(ініціали та прізвище)

18 лютого 2021 року

Пом.л/го
(лісничий (помічник лісничого))


(підпис)

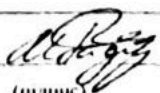
Шевчук Д.О.
(ініціали та прізвище)

18 лютого 2021 року

Висновок інженера відділу (сектору) охорони і захисту лісу державного лісогосподарського (лісомисливського) підприємства або представника державного спеціалізованого лісозахисного підприємства щодо необхідності здійснення лісозахисних чи інших заходів з поліпшення санітарного стану лісів за результатами огляду санітарного стану лісової ділянки:

насадження потребує проведення вибіркової санітарної рубки

Інженер ОЗЛ
(посада)


(підпис)

М.І.Радучний
(ініціали та прізвище)

19.02. 2021 року

Додаток 2
до Санітарних правил

ПОВІДОМЛЕННЯ
про появу ознак погіршення санітарного стану лісових насаджень

Житомирське ОУЛМГ

(Автономна Республіка Крим, область)

ДП «Овруцьке лісове господарство»

(найменування власника лісів, постійного лісокористувача)

Лісництво Ігнатпільське урочище _____
квартал № 46 виділ № 16 ділянка № _____ площа 3,9 гектарів

Таксаційна характеристика насаджень

Склад 10Сз+Дз, вік 69 років, бонітет 1, середній діаметр 28 сантиметрів, середня висота 25 метрів, повнота 0,7, тип лісу В2ДС, рельєф рівнинний, експозиція _____, ґрунт дерново-підзолисті, підріст _____, підлісок.

Лісопатологічна характеристика насаджень

Вид пошкодження насаджень (лісова пожежа, буревій, сніголам, обледеніння, відмирання та всихання дерев, захаращеність, об'їдання шкідниками хвої/листя, наявність гусені, масовий літ метеликів, опадання хвої/листя, відлущення кори на стовбурах та інші ознаки, не характерні для нормального стану дерев) _____

верхівковий короїд

Ступінь пошкодження, ураження: слабке
(поодинокі, слабке, середнє, сильне)

Вид розподілу пошкоджених дерев: куртинний
(поодинокі, групові, куртинний, суцільний)

Обсяг ушкодженої деревини на 1 гектарі (окоірно) 35 куб. метрів, у тому числі сухостійної 35 куб. метрів

Ознаки погіршення стану лісових насаджень виявив:

ст. майстер лісу

(посада)

(підпис)

Сичевський В.П.

(ініціали та прізвище)

12. 02. 2021 року

помічник лісничого

(лісничий (помічник лісничого))

(підпис)

Креденець О.В.

(ініціали та прізвище)

12.02.2021 року

Висновок інженера відділу (сектору) охорони і захисту лісу державного лісогосподарського (лісомисливського) підприємства або представника державного спеціалізованого лісозахисного підприємства щодо необхідності здійснення лісозахисних чи інших заходів з поліпшення санітарного стану лісів за результатами огляду санітарного стану лісової ділянки:

насадження потребує проведення вибіркової санітарної рубки

Інженер ОЗЛ

(посада)

(підпис)

М.І.Радучич

(ініціали та прізвище)

15. 02 2021 року

Додаток 2
до Санітарних правил

ПОВІДОМЛЕННЯ
про появу ознак погіршення санітарного стану лісових насаджень

Житомирське ОУЛМГ

(Автономна Республіка Крим, область)

ДП «Овруцьке лісове господарство»

(найменування власника лісів, постійного лісокористувача)

Лісництво Ігнатпільське урочище _____
квартал № 46 виділ № 24 ділянка № _____ площа 0,7 гектарів

Таксаційна характеристика насадження

Склад 10Сз, вік 80 років, бонітет 1, середній діаметр 32 сантиметрів, середня висота 27 метрів, повнота 0,7, тип лісу В2ДС, рельєф рівнинний, експозиція _____, ґрунт дерново-підзолисті, підріст _____, підлісок.

Лісопатологічна характеристика насадження

Вид пошкодження насадження (лісова пожежа, буревій, сніголам, обледеніння, відмирання та всихання дерев, захаращеність, об'їдання шкідниками хвої/листя, наявність гусені, масовий літ метеликів, опадання хвої/листя, відлущення кори на стовбурах та інші ознаки, не характерні для нормального стану дерев) _____

верхівковий короїд

Ступінь пошкодження, ураження: слабке
(поодинокі, слабке, середнє, сильне)

Вид розподілу пошкоджених дерев: куртинний
(поодинокі, груповий, куртинний, суцільний)

Обсяг ушкодженої деревини на 1 гектарі (окомірно) 25 куб. метрів, у тому числі сухостійної 25 куб. метрів

Ознаки погіршення стану лісових насаджень виявив:

ст. майстер лісу

(посада)

(підпис)

Сичевський В.П.

(ініціали та прізвище)

12.02.2021 року

помічник лісничого

(лісничий (помічник лісничого))

(підпис)

Креденець О.В.

(ініціали та прізвище)

12.02.2021 року

Висновок інженера відділу (сектору) охорони і захисту лісу державного лісгосподарського (лісомисливського) підприємства або представника державного спеціалізованого лісозахисного підприємства щодо необхідності здійснення лісозахисних чи інших заходів з поліпшення санітарного стану лісів за результатами огляду санітарного стану лісової ділянки:

насадження потребує проведення вибіркової санітарної рубки

Інженер ОЗЛ

(посада)

(підпис)

М.І.Радучич

(ініціали та прізвище)

15.02.2021 року

Додаток 2
до Санітарних правил

ПОВІДОМЛЕННЯ
про появу ознак погіршення санітарного стану лісових насаджень

Житомирське ОУЛМГ

(Автономна Республіка Крим, область)

ДП «Овруцьке лісове господарство»

(найменування власника лісів, постійного лісокористувача)

Лісництво Ігнатпільське урочище _____
квартал № 48 виділ № 41 ділянка № _____ площа 0,8 гектарів

Таксаційна характеристика насадження

Склад 10Сз, вік 59 років, бонітет 1А, середній діаметр 32 сантиметрів, середня висота 25 метрів, повнота 0,7, тип лісу ВЗДС, рельєф рівнинний, експозиція _____, ґрунт дерново-підзолисті, підріст _____, підлісок.

Лісопатологічна характеристика насадження

Вид пошкодження насадження (лісова пожежа, буревій, сніголам, обледеніння, відмирання та всихання дерев, захаращеність, об'їдання шкідниками хвої/листя, наявність гусені, масовий літ метеликів, опадання хвої/листя, відлущення кори на стовбурах та інші ознаки, не характерні для нормального стану дерев) _____

верхівковий короїд

Ступінь пошкодження, ураження: _____ слабке _____
(поодинокі, слабке, середнє, сильне)

Вид розподілу пошкоджених дерев: _____ куртинний _____
(поодинокі, груповий, куртинний, суцільний)

Обсяг ушкодженої деревини на 1 гектарі (окоірно) 30 куб. метрів, у тому числі сухостійної 30 куб. метрів

Ознаки погіршення стану лісових насаджень виявив:

ст. майстер лісу

(посада)

(підпис)

Сичевський В.П.

(ініціали та прізвище)

12. 02. 2021 року

помічник лісничого

(лісничий (помічник лісничого))

(підпис)

Креденець О.В.

(ініціали та прізвище)

12.02.2021 року

Висновок інженера відділу (сектору) охорони і захисту лісу державного лісгосподарського (лісомисливського) підприємства або представника державного спеціалізованого лісозахисного підприємства щодо необхідності здійснення лісозахисних чи інших заходів з поліпшення санітарного стану лісів за результатами огляду санітарного стану лісової ділянки:

насадження потребує проведення вибіркової санітарної рубки

Інженер ОЗЛ

(посада)

(підпис)

М.І.Радучич

(ініціали та прізвище)

15.02. 2021 року

ПОВІДОМЛЕННЯ
про появу ознак погіршення санітарного стану лісових насаджень

Житомирська

(Автономна Республіка Крим, область)

ДП «Обруцьке лісове господарство»

(найменування власника лісів, постійного лісокористувача)

Лісництво Прилуцьке урочище _____
квартал № 10 виділ № 8 ділянка № _____ площа 0,6 гектарів

Таксаційна характеристика насадження

Склад 9С31Бн, вік 63 років, бонітет 1, середній діаметр 22 сантиметрів, середня висота 21 метрів, повнота 0,7, тип лісу Б20С, рельєф рівнинний, експозиція _____, ґрунт слабопідзолистий піщаний, підріст _____, підлісок _____

Лісопатологічна характеристика насадження

Вид пошкодження насадження (лісова пожежа, буревій, сніголам, обледеніння, відмирання та всихання дерев, захаращеність, об'їдання шкідниками хвої/листя, наявність гусені, масовий літ метеликів, опадання хвої/листя, відлущення кори на стовбурах та інші ознаки, не характерні для нормального стану дерев) Грибковий короїд

Ступінь пошкодження, ураження: сильне
(поодинокі, слабе, середнє, сильне)

Вид розподілу пошкоджених дерев: куртинний
(поодинокі, груповий, куртинний)

Обсяг ушкодженої деревини на 1 гектарі (окомірно) 94 куб. метрів, у тому числі сухостійної 94 куб. метрів

Ознаки погіршення стану лісових насаджень виявив:

Майстер лісу _____ Травосуд В.О
(посада) (підпис) (ініціали та прізвище)

01 03 2021 року

Пом. лісничого _____ В. Л. Соломко
(лісничий (помічник лісничого)) (підпис) (ініціали та прізвище)

01 03 2021 року

Висновок інженера відділу (сектору) охорони і захисту лісу державного лісогосподарського (лісомисливського) підприємства або представника державного спеціалізованого лісозахисного підприємства щодо необхідності здійснення лісозахисних чи інших заходів з поліпшення санітарного стану лісів за результатами огляду санітарного стану лісової ділянки:

насадження потребує проведення санітарної рубки

Інженер ОЗЛ _____ М. І. Радучич
(посада) (підпис) (ініціали та прізвище)

09 03 2021 року

ПОВІДОМЛЕННЯ
про появу ознак погіршення санітарного стану лісових насаджень

Житомирська

(Автономна Республіка Крим - область)

ДП «Обруцьке лісове господарство»

(найменування власника лісів, постійного лісокористувача)

Лісництво Придубцьке урочище _____
квартал № 31 виділ № 32 ділянка № _____ площі 2,9 гектарів

Таксаційна характеристика насадження

Склад 100% 1Б, 1В, 1Д, 1К вік 70 років, бонітет 1А, середній діаметр 32 сантиметрів, середня висота 26 метрів, повнота 0,7, тип лісу ВЗК, рельєф рівнинний, експозиція _____, ґрунт слабопідзолистий піщаний, підлісок _____, підлісок _____

Лісопатологічна характеристика насадження

Вид пошкодження насадження (лісова пожежа, буревій, сніголам, обледеніння, відмирання та всихання дерев, захаращеність, об'їдання шкідниками хвої/листя, наявність гусені, масовий літ метеликів, опадання хвої/листя, відлущення кори на стовбурах та інші ознаки, не характерні для нормального стану дерев) берхівський короїд

Ступінь пошкодження, ураження: _____

Слабке
(поодинокі, слабке, середнє, сильне)

Вид розподілу пошкоджених дерев: _____

поодинокий
(поодинокий, груповий, куртинний)

Обсяг ушкодженої деревини на 1 гектарі (окомірно) 6 куб. метрів, у тому числі сухостійної 6 куб. метрів

Ознаки погіршення стану лісових насаджень виявив:

Майстер лісу

(посада)

01 03 2021 року

Пом. лісничого

(лісничий (помічник лісничого))

01 03 2021 року

І. Б.
(підпис)

В. Соломко
(підпис)

Травосуд В.О.
(підпис та прізвище)

В. Л. Соломко

(підпис та прізвище)

Висновок інженера відділу (сектору) охорони і захисту лісу державного лісогосподарського (лісомисливського) підприємства або представника державного спеціалізованого лісозахисного підприємства щодо необхідності здійснення лісозахисних чи інших заходів з поліпшення санітарного стану лісів за результатами огляду санітарного стану лісової ділянки:

насадження потребує проведення санітарної рубки

Інженер ОЗЛ

(посада)

04 03 2021 року

М. І. Рабучин
(підпис)

М. І. Рабучин

(підпис та прізвище)

ПОВІДОМЛЕННЯ
про появу ознак погіршення санітарного стану лісових насаджень

Житомирська

(Автономна Республіка Крим, область)

ДП «Обруцьке лісове господарство»

(наймстування в частинці лісу, постійного лісокористувача)

Лісництво Прилуцьке урочище _____
квартал № 35 виділ № 5 ділянка № _____ площі 20 гектарів

Таксаційна характеристика насадження

Склад ЮС₃ + Бн, вік 66 років, бонітет 1, середній діаметр 30 сантиметрів, середня висота 23 метрів, повнота 0,7, тип лісу ВЗДС, рельєф рівнинний, експозиція _____, ґрунт слабопідзолистий піщаний, підріст _____, підлісок _____

Лісопатологічна характеристика насадження

Вид пошкодження насадження (лісова пожежа, буревій, сніголам, обледеніння, відмирання та всихання дерев, захаращеність, об'їдання шкідниками хвої/листя, наявність гусені, масовий літ метеликів, опадання хвої/листя, відлучення кори на стовбурах та інші ознаки, не характерні для нормального стану дерев) _____

всхисовані коржі

Ступінь пошкодження, ураження: слабке
(поодинокі, слабке, середнє, сильне)

Вид розподілу пошкоджених дерев: груповий
(поодинокі, груповий, куртинний)

Обсяг ушкодженої деревини на 1 гектарі (окомірно) 18 куб. метрів, у тому числі сухостійної 18 куб. метрів

Ознаки погіршення стану лісових насаджень виявив:

Майстер лісу

(посада)

1 03 2021 року

Пом. лісничого

(лісничий (помічник лісничого))

1 03 2021 року


(підпис)

(підпис)

В. О. Іванов

(ініціали та прізвище)

В. Л. Соломко

(ініціали та прізвище)

Висновок інженера відділу (сектору) охорони і захисту лісу державного лісогосподарського (лісомисливського) підприємства або представника державного спеціалізованого лісозахисного підприємства щодо необхідності здійснення лісозахисних чи інших заходів з поліпшення санітарного стану лісів за результатами огляду санітарного стану лісової ділянки:

насадження потребує проведення санітарної рубки

Інженер ОЗЛ

(посада)

3 03 2021 року


(підпис)

М. І. Радучич

(ініціали та прізвище)

ПОВІДОМЛЕННЯ
про появу ознак погіршення санітарного стану лісових насаджень

Житомирська

(Автономна Республіка Крим, область)

ДП «Овруцьке лісове господарство»

(найменування власника лісів, постійного лісокористувача)

Лісництво Прилуцьке урочище _____
квартал № 48 виділ № 20 ділянка № _____ площа 2,2 гектарів

Таксаційна характеристика насадження

Склад ІОС₃ + Бк, вік 70 років, бонітет 1, середній діаметр 28 сантиметрів, середня висота 25 метрів, повнота 0,4, тип лісу В2Дс, рельєф рівнинний, експозиція _____, ґрунт слабопідзолистий піщаний, підріст _____, підлісок _____

Лісонатологічна характеристика насадження

Вид пошкодження насадження (лісова пожежа, буревій, сніголам, обледеніння, відмирання та всихання дерев, захаращеність, об'їдання шкідниками хвої/листя, наявність гусені, масовий літ метеликів, опадання хвої/листя, відлущення кори на стовбурах та інші ознаки, не характерні для нормального стану дерев) _____

верхівковий короїд

Ступінь пошкодження, ураження: _____ слабке _____
(поодинокі, слабке, середнє, сильне)

Вид розподілу пошкоджених дерев: _____ чумовий _____
(поодинокі, груповий, куртинний)

Обсяг ушкодженої деревини на 1 гектарі (окомірно) 18 куб. метрів, у тому числі сухостійної 18 куб. метрів

Ознаки погіршення стану лісових насаджень виявив:

Майстер лісу _____ В. О. Ткавчук _____
(посада) (підпис) (ініціали та прізвище)

01 03 2021 року
Пом. лісничого _____ В. Л. Соломко _____
(лісничий (помічник лісничого)) (підпис) (ініціали та прізвище)

01 03 2021 року

Висновок інженера відділу (сектору) охорони і захисту лісу державного лісогосподарського (лісомисливського) підприємства або представника державного спеціалізованого лісозахисного підприємства щодо необхідності здійснення лісозахисних чи інших заходів з поліпшення санітарного стану лісів за результатами огляду санітарного стану лісової ділянки:

насадження потребує проведення санітарної рубки

Інженер ОЗЛ _____ М. І. Радучич _____
(посада) (підпис) (ініціали та прізвище)

03 03 2021 року

**НУМЕРАЦІЙНА ВІДОМІСТЬ ДЕРЕВ,
призначених для вибіркової санітарної рубки**

Житомирська область
(Автономна Республіка Крим, область)

ЛП «Одрушське ЛГ»

(найменування лісової ділянки, постійного лісогосподарства)

Лісництво Гладковийське урочище

квартал № 17

виділ № 5 ділянка № 1 площа 3,0 гектарів

Порядковий номер дерев	Порода	Ступінь товщини стовбура, сантиметри			Категорія стану д. стов. призначення рубки	Порядковий номер дерев	Порода	Ступінь товщини стовбура, сантиметри			Категорія стану д. стов.
		діаметр	висота	довжина				діаметр	висота	довжина	
1	Сосна			60	V - здорове	46	Сосна			24	V - здорове
2	Сосна		36		V - II -	47	Сосна			4	V - II -
3	Сосна		24		IV - II -	48	Сосна				IV - II -
4	Сосна		24		IV - II -	49	Сосна				IV - II -
5	Сосна			44	V - II -	50	Сосна				IV - II -
6	Сосна			52	V - II -	51	Сосна				IV - II -
7	Сосна			52	V - II -	52	Сосна				IV - II -
8	Сосна			40	V - II -	53	Сосна			18	V - II -
9	Сосна			26	V - II -	54	Сосна			26	V - II -
10	Сосна			22	V - II -	55	Сосна			44	V - II -
11	Сосна			40	V - II -	56	Сосна			4	V - II -
12	Сосна		32		IV - II -	57	Сосна			44	V - II -
13	Сосна			44	V - II -	58	Сосна			44	V - II -
14	Сосна			32	V - II -	59	Сосна			44	V - II -
15	Сосна			32	V - II -	60	Сосна			44	V - II -
16	Сосна			32	V - II -	61	Сосна			26	V - II -
17	Сосна			36	V - II -	62	Сосна			26	V - II -
18	Сосна			32	V - II -	63	Сосна			22	V - II -
19	Сосна			32	V - II -	64	Сосна			26	V - II -
20	Сосна			32	V - II -	65	Сосна			24	V - II -
21	Сосна			32	V - II -	66	Сосна			44	V - II -
22	Сосна		40		V - II -	67	Сосна			56	V - II -
23	Сосна		22		IV - II -	68	Сосна			28	V - II -
24	Сосна			44	V - II -	69	Сосна			24	V - II -
25	Сосна			40	V - II -	70	Сосна			40	V - II -
26	Сосна		26		IV - II -	71	Сосна			52	V - II -
27	Сосна			32	V - II -	72	Сосна			28	V - II -
28	Сосна			32	V - II -	73	Сосна			26	V - II -
29	Сосна			32	V - II -	74	Сосна			36	V - II -
30	Сосна			24	V - II -	75	Сосна			26	V - II -
31	Сосна			24	V - II -	76	Сосна			32	V - II -
32	Сосна			24	V - II -	77	Сосна			40	V - II -
33	Сосна			24	V - II -	78	Сосна			36	V - II -
34	Сосна		22		IV - II -	79	Сосна			64	V - II -
35	Сосна			24	V - II -	80	Сосна			44	V - II -
36	Сосна			24	V - II -	81	Сосна			44	V - II -
37	Сосна			24	V - II -	82	Сосна			52	V - II -
38	Сосна			24	V - II -	83	Сосна			44	V - II -
39	Сосна		32		IV - II -	84	Сосна			44	V - II -
40	Сосна			44	V - II -	85	Сосна			44	V - II -
41	Сосна				IV - II -	86	Сосна			32	V - II -
42	Сосна				IV - II -	87	Сосна			36	V - II -
43	Сосна		40		V - II -	88	Сосна			32	V - II -
44	Сосна				V - II -	89	Сосна			24	V - II -
45	Сосна			36	V - II -	90	Сосна			32	V - II -

Продов.

Порядковий номер дерева	Порода	Ступінь товщини стовбура, сантиметри			Категорія стовбура за товщиною	Порядковий номер дерева	Порода	Ступінь товщини стовбура, сантиметри			Категорія стовбура за товщиною
		діаметр	висота до першого розгалуження	довжина				діаметр	висота до першого розгалуження	довжина	
91	Сосна			40	V - середня	131	Сосна	48			V - середня
92	Сосна			38	V - H	132	Сосна	27			IV - H
93	Сосна			38	V - H	133	Сосна	42			IV - H
94	Сосна			49	V - H	134	Сосна	32			IV - H
95	Сосна			41	V - H	135	Сосна	22			IV - H
96	Сосна			44	V - H	136	Сосна	20			IV - H
97	Сосна			42	V - H	137	Сосна	48			IV - H
98	Сосна			40	V - H	138	Сосна		24		V - H
99	Сосна			40	V - H	139	Сосна	8			IV - H
100	Сосна			40	V - H	140	Сосна	22			IV - H
101	Сосна			40	V - H	141	Сосна	32			IV - H
102	Сосна			42	V - H	142	Сосна		32		V - H
103	Сосна			42	V - H	143	Сосна		24		V - H
104	Сосна			42	V - H	144	Сосна		40		V - H
105	Сосна			42	V - H	145	Сосна		22		V - H
106	Сосна			40	V - H	146	Сосна	44			IV - H
107	Сосна			40	V - H	147	Сосна	22			IV - H
108	Сосна			40	V - H	148	Сосна		44		V - H
109	Сосна			36	V - H	149	Сосна		44		V - H
110	Сосна			40	V - H	150	Сосна		56		V - H
111	Сосна			40	V - H	151	Сосна		48		V - H
112	Сосна			44	V - H	152	Сосна		36		V - H
113	Сосна			24	V - H	153	Сосна		32		V - H
114	Сосна			48	V - H	154	Сосна		48		V - H
115	Сосна	32		48	IV - H	155	Сосна		48		V - H
116	Сосна			48	V - H	156	Сосна	32			V - H
117	Сосна	42		48	IV - H	157	Сосна		48		V - H
118	Сосна	60		48	IV - H	158	Сосна		32		V - H
119	Сосна			22	V - H	159	Сосна		32		V - H
120	Сосна			32	V - H	160	Сосна		8		V - H
121	Сосна	44		36	IV - H	161	Сосна		44		V - H
122	Сосна			36	V - H	162	Сосна		24		V - H
123	Сосна	32		36	IV - H	163	Сосна	28			IV - H
124	Сосна	32		36	IV - H	164	Сосна	32			IV - H
125	Сосна	22		36	IV - H	165	Сосна		24		V - H
126	Сосна	24		36	IV - H	166	Сосна		36		V - H
127	Сосна			24	V - H	167	Сосна		24		V - H
128	Сосна			36	IV - H	168	Сосна		28		V - H
129	Сосна			36	IV - H	169	Сосна		24		V - H
130	Сосна	32		36	IV - H	170	Сосна		36		V - H

Всього пронумеровано дерев:

(кількість) (назва)

Нумерацію і перелік провів:

Паша С. С.

(підпис)

Іван М. Р.

(підпис)

М. Р.

(підпис)

Іван С. С.

(підпис)

18.02.2020 року

Михайло С. С.

(підпис, дата)

Лінійний В. М.

(підпис, дата)

Лінійний М. С.

(підпис, дата)

Богдан Р. В.

(підпис, дата)

Михайло С. С.

(підпис, дата)

Іван М. Р.

(підпис, дата)

М. Р.

(підпис, дата)

Іван С. С.

(підпис, дата)

**НУМЕРАЦІЙНА ВІДОМІСТЬ ДЕРЕВ,
призначених для вибіркової санітарної рубки**

Житомирське ОУЛМГ

(Автономна Республіка Крим, область)

ДП «Фігурицьке ЛГ»

(найменування власника лісів, поземельного користувача)

Лісництво Гладковинське урочище _____
квартал № 37 виділ № 5 ділянка № _____ площа 30 гектарів

Порядковий номер дерева	Порода	Ступінь товщини стовбура, сантиметри			Категорія стану дерева	Порядковий номер дерева	Порода	Ступінь товщини стовбура, сантиметри			Категорія стану дерева
		діло м	малі діло см	дров м				діло м	малі діло см	дров м	
171	б		48		IV-а						
172	б			36	V-а						
173	б			24	V-а						
174	б			44	V-а						
175	б		44		IV-а						
176	б			24	V-а						
177	б			32	V-а						
178	б			32	V-а						
179	б			36	V-а						
180	б			36	V-а						
181	б			24	V-а						
182	б			24	V-а						
183	б		52		IV-а						
184	б			40	V-а						
185	б			48	V-а						
186	б			44	V-а						
187	б			24	V-а						
188	б		52		IV-а						
189	б			44	V-а						
190	б			32	V-а						
191	б			32	V-а						
192	б		44		IV-а						
193	б			32	V-а						
194	б		48		IV-а						
195	б		32		IV-а						
196	б			32	V-а						
197	б		32		IV-а						
198	б		36		IV-а						
199	б		32		IV-а						
200	б		44		IV-а						

НУМЕРАЦІЙНА ВІДОМІСТЬ ДЕРЕВ, призначених для вибіркової санітарної рубки

А.Е. УМИРСКИЙ ОБЪЕКТ

(Авто: отна Република Крне, област)

«Полное ДУ»

(НАВИГАТОРСТВО В АЛГОРИТМІХ ТА ПРАКТИЧНІ НАВИСКИ)

Лісництво Гладковичське урочище:

квартал № 3 ✓

видів № 12 ділянка № _____ площа 4,2 гектарів

Порядковый номер дерева	Порода	Сумма толщины ствола, сантиметры			Категория ствола и класс набора до рубля	Порядковый номер дерева	Порода	Сумма толщины ствола, сантиметры			Категория набора
		диаметр	высота	длина				диаметр	высота	длина	
1	бер.				40	бер.				IV-а-1	
2	бер.				41	бер.				IV-а-1	
3	бер.				42	бер.				IV-а-1	
4	бер.				43	бер.				IV-а-1	
5	бер.				44	бер.				IV-а-1	
6	бер.				45	бер.				IV-а-1	
7	бер.				46	бер.				IV-а-1	
8	бер.				47	бер.				IV-а-1	
9	бер.				48	бер.				IV-а-1	
10	бер.				49	бер.				IV-а-1	
11	бер.				50	бер.				IV-а-1	
12	бер.				51	бер.				IV-а-1	
13	бер.				52	бер.				IV-а-1	
14	бер.				53	бер.				IV-а-1	
15	бер.				54	бер.				IV-а-1	
16	бер.				55	бер.				IV-а-1	
17	бер.				56	бер.				IV-а-1	
18	бер.				57	бер.				IV-а-1	
19	бер.				58	бер.				IV-а-1	
20	бер.				59	бер.				IV-а-1	
21	бер.				60	бер.				IV-а-1	
22	бер.				61	бер.				IV-а-1	
23	бер.				62	бер.				IV-а-1	
24	бер.				63	бер.				IV-а-1	
25	бер.				64	бер.				IV-а-1	
26	бер.				65	бер.				IV-а-1	
27	бер.				66	бер.				IV-а-1	
28	бер.				67	бер.				IV-а-1	
29	бер.				68	бер.				IV-а-1	
30	бер.				69	бер.				IV-а-1	
31	бер.				70	бер.				IV-а-1	
32	бер.				71	бер.				IV-а-1	
33	бер.				72	бер.				IV-а-1	
34	бер.				73	бер.				IV-а-1	
35	бер.				74	бер.				IV-а-1	
36	бер.				75	бер.				IV-а-1	
37	бер.				76	бер.				IV-а-1	
38	бер.				77	бер.				IV-а-1	
39	бер.				78	бер.				IV-а-1	
40	бер.				79	бер.				IV-а-1	
41	бер.				80	бер.				IV-а-1	
42	бер.				81	бер.				IV-а-1	
43	бер.				82	бер.				IV-а-1	
44	бер.				83	бер.				IV-а-1	
45	бер.				84	бер.				IV-а-1	
					85	бер.				IV-а-1	
					86	бер.				IV-а-1	
					87	бер.				IV-а-1	
					88	бер.				IV-а-1	
					89	бер.				IV-а-1	
					90	бер.				IV-а-1	

Продовж

Порядковий номер дерева	Порода	Ступінь товщини стовбура, сантиметрів			Категорія стану дерева, підстава відбору для	сва, зубки	Порядковий номер дерева	Порода	Ступінь товщини стовбура, сантиметрів			Категорія підстава
		діаметр	натискання	древ'яні					діаметр	натискання	древ'яні	
91							131					
92							132					
93							133					
94							134					
95							135					
96							136					
97							137					
98							138					
99							139					
100							140					
101							141					
102							142					
103							143					
104							144					
105							145					
106							146					
107							147					
108							148					
109							149					
110							150					
111							151					
112							152					
113							153					
114							154					
115							155					
116							156					
117							157					
118							158					
119							159					
120							160					
121							161					
122							162					
123							163					
124							164					
125							165					
126							166					
127							167					
128							168					
129							169					
130							170					

Всього пронумеровано дерев: 579 (всього 579 дерев)
(кількість дерев)

Нумерацію і перелік провели:

Мач. Ісидоро
(посада)

М.Р. Мещ
(посада)

М.Р. Мещ
(посада)

Ісидоро
(посада)

8. 02 20 21 року

М.Р. Мещ
(посада)

Майоро
(посада)

М.Р. Мещ
(посада)

Ісидоро
(посада)

(посада)

М.Р. Мещ
(посада)

М.Р. Мещ
(посада)

М.Р. Мещ
(посада)

М.Р. Мещ
(посада)

М.Р. Мещ
(посада)

\bar{r}_1 / h
1.2
2.4
4.6

Лісиштво Гладковичське урочище: _____ квартал № 37
виділ № 43 ділянка № 1 площа 1,0 гектарів

Порядковый номер дерева	Порода	Ступень толщины стамбура, сантиметры			Категория стамбу д. о. о., наставка выбору для рубки	Порядковый номер дерева	Порода	Ступень толщины стамбура, сантиметры			Категория стамбу дерева, наставка выбору для рубки
		длина	ширина	глубина				длина	ширина	глубина	
1	С			28	V-11-11-11	46	С			70	V-11-11-11
2	С			32	V-11-11-11	47	С			78	V-11-11-11
3	С			36	V-11-11-11	48	С			28	V-11-11-11
4	С			32	V-11-11-11	49	С		32		V-11-11-11
5	С		70		V-11-11-11	50	С			52	V-11-11-11
6	С		28		V-11-11-11	51	С		70		V-11-11-11
7	С		70		V-11-11-11	52	С			77	V-11-11-11
8	С		32		V-11-11-11	53	С			36	V-11-11-11
9	С		28		V-11-11-11	54	С		36		V-11-11-11
10	С		28		V-11-11-11	55	С		77		V-11-11-11
11	С			27	V-11-11-11	56	С			70	V-11-11-11
12	С		42		V-11-11-11	57	С			27	V-11-11-11
13	С		52		V-11-11-11	58	С			52	V-11-11-11
14	С		46		V-11-11-11	59	С			32	V-11-11-11
15	С		36		V-11-11-11	60	С	36			V-11-11-11
16	С		32		V-11-11-11	61	С	78			V-11-11-11
17	С		28		V-11-11-11	62	С			77	V-11-11-11
18	С		70		V-11-11-11	63	С			77	V-11-11-11
19	С		36		V-11-11-11	64	С			27	V-11-11-11
20	С		27		V-11-11-11	65	С		36		V-11-11-11
21	С		77		V-11-11-11	66	С			32	V-11-11-11
22	С		70		V-11-11-11	67	С	77			V-11-11-11
23	С		36		V-11-11-11	68	С			52	V-11-11-11
24	С			28	V-11-11-11	69	С			56	V-11-11-11
25	С		78		V-11-11-11	70	С			52	V-11-11-11
26	С		70		V-11-11-11	71	С			70	V-11-11-11
27	С			27	V-11-11-11	72	С			56	V-11-11-11
28	С	77			V-11-11-11	73	С			70	V-11-11-11
29	С			36	V-11-11-11	74	С			70	V-11-11-11
30	С			77	V-11-11-11	75	С			78	V-11-11-11
31	С			28	V-11-11-11	76	С			28	V-11-11-11
32	С			78	V-11-11-11	77	С		77		V-11-11-11
33	С			36	V-11-11-11	78	С		52		V-11-11-11
34	С			70	V-11-11-11	79	С			36	V-11-11-11
35	С			32	V-11-11-11	80	С		52		V-11-11-11
36	С			78	V-11-11-11	81	С			36	V-11-11-11
37	С			27	V-11-11-11	82	С	36			V-11-11-11
38	С			36	V-11-11-11	83	С		27		V-11-11-11
39	С			77	V-11-11-11	84	С		32		V-11-11-11
40	С			70	V-11-11-11	85	С			70	V-11-11-11
41	С			36	V-11-11-11	86	С			70	V-11-11-11
42	С			27	V-11-11-11	87	С		77		V-11-11-11
43	С			28	V-11-11-11	88	С		77		V-11-11-11
44	С			70	V-11-11-11	89	С		56		V-11-11-11
45	С			70	V-11-11-11	90					

Порядковий номер дерева	Порода	Ступінь товщини стовбура, сантиметри			Категорія стану дерева, відстань відбору для рубки	Порядковий номер дерева	Порода	Ступінь товщини стовбура, сантиметри			Категорія стану дерева, відстань відбору для рубки
		ліній	максимальний	дров'яний				ліній	максимальний	дров'яний	
91						131					
92						132					
93						133					
94						134					
95						135					
96						136					
97						137					
98						138					
99						139					
100						140					
101						141					
102						142					
103						143					
104						144					
105						145					
106						146					
107						147					
108						148					
109						149					
110						150					
111						151					
112						152					
113						153					
114						154					
115						155					
116						156					
117						157					
118						158					
119						159					
120						160					
121						161					
122						162					
123						163					
124						164					
125						165					
126						166					
127						167					
128						168					
129						169					
130						170					

Всього пронумеровано дерев: 83 відібрані дрова
(кількість - тонна)

Нумерацію і перелік провели:

Мельник С.О.
(посада)
Ван-Р.В.
(посада)
М.Р.В.
(посада)
М.Р.В.
(посада)

15 02 20 21 року

Вісн. Л/С

Мельник С.О.
(співзасновник, голова)
Ван-Р.В.
(співзасновник, голова)
Мельник М.С.
(співзасновник, голова)
Майор Л.М.
(співзасновник, голова)

Бендариш Д.В.

Мельник С.О.
(підпис)
Ван-Р.В.
(підпис)
М.Р.В.
(підпис)
М.Р.В.
(підпис)

ДЕФЕКТНА ПОЛЬОВА ВІДОМІСТЬ

дерев призначених у вибірку санітарну рубку

по Ігнатпільському лісництву в кв. № 48 вид. № 41 площа 0,8 га

№ пп	Порода	Д, 1,3м	Причина призначення в рубку	Категорія	Категорія тех. якості			№ пп	Порода	Д, 1,3м	Причина призначення в рубку	Категорія	Категорія тех. якості		
					діл.	п/діл.	дрова						діл.	п/діл.	дрова
1	2	3	4	5	6	7	8	1	2	3	4	5	6	7	8
1	С	32	стар. сук. VI				/	46	С						
2	С	24	вср. кордо IV		1			47	С						
3	С	28	— II — IV			1		48	С						
4	С	32	— II — IV			1		49	С						
5	С	24	стар. сук. VI				/	50	С						
6	С	28	— II — VI				/	51	С						
7	С	36	мех. пошк. III		1			52	С						
8	С	40	вигроби VI			1		53	С						
9	С	36	стар. сук. VI				/	54	С						
10	С							55	С						
11	С							56	С						
12	С							57	С						
13	С							58	С						
14	С							59	С						
15	С							60	С						
16	С							61	С						
17	С							62	С						
18	С							63	С						
19	С							64	С						
20	С							65	С						
21	С							66	С						
22	С							67	С						
23	С							68	С						
24	С							69	С						
25	С							70	С						
26	С							71	С						
27	С							72	С						
28	С							73	С						
29	С							74	С						
30	С							75	С						
31	С							76	С						
32	С							77	С						
33	С							78	С						
34	С							79	С						
35	С							80	С						
36	С							81	С						
37	С							82	С						
38	С							83	С						
39	С							84	С						
40	С							85	С						
41	С							86	С						
42	С							87	С						
43	С							88	С						
44	С							89	С						
45	С							90	С						

№ пп	Порода	Д, 1,3м	Причина призначення в рубку	Категорія	Категорія тех. якості			№ пп	Порода	Д, 1,3м	Причина призначення в рубку	Категорія	Категорія тех. якості		
					діл.	п/діл.	дрова						діл.	п/діл.	дрова
1	2	3	4	5	6	7	8	1	2	3	4	5	6	7	8
91	С							131	С						
92	С							132	С						
93	С							133	С						
94	С							134	С						
95	С							135	С						
96	С							136	С						
97	С							137	С						
98	С							138	С						
99	С							139	С						
100	С							140	С						
101	С							141	С						
102	С							142	С						
103	С							143	С						
104	С							144	С						
105	С							145	С						
106	С							146	С						
107	С							147	С						
108	С							148	С						
109	С							149	С						
110	С							150	С						
111	С							151	С						
112	С							152	С						
113	С							153	С						
114	С							154	С						
115	С							155	С						
116	С							156	С						
117	С							157	С						
118	С							158	С						
119	С							159	С						
120	С							160	С						
121	С							161	С						
122	С							162	С						
123	С							163	С						
124	С							164	С						
125	С							165	С						
126	С							166	С						
127	С							167	С						
128	С							168	С						
129	С							169	С						
130	С							170	С						

Категорії санітарного стану:

- III дуже ослаблені дерева, суховершинні, з мехпошкодженнями;
IV всихаючі, а також заселені стовбурними шкідниками;
V свіжий сухості; VI старий сухості, вітровал, бурелом.

Відбір дерев у рубку виконали:

пом. и-го. Одд. Херсонський О.В.
м. міст. Жовтень. Жовтеньський В.В.
м. міст. Жовтень. Жовтеньський А.М.
(ДП)

Посада, підпис

" 10 " 2021 р.

ДЕФЕКТНА ПОЛЬОВА ВІДОМІСТЬ

дерев призначених у вибірково санітарну рубку

по Ігнатпільському лісництву в кв. № 46 вид. № 24 площа 07 га

№ пп	Порода	Д, 1,3м	Причина призначення в рубку	Категорія	Категорія тех. якості			№ пп	Порода	Д, 1,3м	Причина призначення в рубку	Категорія	Категорія тех. якості		
					діл.	п/діл.	дрова						діл.	п/діл.	дрова
1	2	3	4	5	6	7	8	1	2	3	4	5	6	7	8
1	С	28	бурх. поріг	✓		1		46	С						
2	С	24	-,-,-	✓			1	47	С						
3	С	28	-,-,-	✓			1	48	С						
4	С	24	-,-,-	✓			1	49	С						
5	С	32	-,-,-	✓			1	50	С						
6	С	32	-,-,-	✓		1		51	С						
7	С	28	-,-,-	✓		1		52	С						
8	С	24	-,-,-	✓		1		53	С						
9	С	28	-,-,-	✓			1	54	С						
10	С	24	-,-,-	✓			1	55	С						
11	С	28	-,-,-	✓			1	56	С						
12	С	36	-,-,-	✓	1			57	С						
13	С	24	-,-,-	✓	1			58	С						
14	С	40	-,-,-	✓	1			59	С						
15	С	40	-,-,-	✓			1	60	С						
16	С	36	-,-,-	✓		1		61	С						
17	С	32	-,-,-	✓			1	62	С						
18	С	40	-,-,-	✓	1			63	С						
19	С	40	-,-,-	✓	1			64	С						
20	С	24	-,-,-	✓			1	65	С						
21	С	40	-,-,-	✓		1		66	С						
22	С	24	-,-,-	✓			1	67	С						
23	С	40	-,-,-	✓			1	68	С						
24	С	40	-,-,-	✓		1		69	С						
25	С	48	-,-,-	✓		1		70	С						
26	С	24	-,-,-	✓			1	71	С						
27	С	40	-,-,-	✓			1	72	С						
28	С	24	-,-,-	✓	1			73	С						
29	С	32	-,-,-	✓	1			74	С						
30	С							75	С						
31	С							76	С						
32	С							77	С						
33	С							78	С						
34	С							79	С						
35	С							80	С						
36	С							81	С						
37	С							82	С						
38	С							83	С						
39	С							84	С						
40	С							85	С						
41	С							86	С						
42	С							87	С						
43	С							88	С						
44	С							89	С						
45	С							90	С						

№ пп	Порода	Д, 1,3м	Причина призначення в рубку	Категорія	Категорія тех. якості			№ пп	Порода	Д, 1,3м	Причина призначення в рубку	Категорія	Категорія тех. якості		
					діл.	п/діл.	дрова						діл.	п/діл.	дрова
1	2	3	4	5	6	7	8	1	2	3	4	5	6	7	8
91	С							131	С						
92	С							132	С						
93	С							133	С						
94	С							134	С						
95	С							135	С						
96	С							136	С						
97	С							137	С						
98	С							138	С						
99	С							139	С						
100	С							140	С						
101	С							141	С						
102	С							142	С						
103	С							143	С						
104	С							144	С						
105	С							145	С						
106	С							146	С						
107	С							147	С						
108	С							148	С						
109	С							149	С						
110	С							150	С						
111	С							151	С						
112	С							152	С						
113	С							153	С						
114	С							154	С						
115	С							155	С						
116	С							156	С						
117	С							157	С						
118	С							158	С						
119	С							159	С						
120	С							160	С						
121	С							161	С						
122	С							162	С						
123	С							163	С						
124	С							164	С						
125	С							165	С						
126	С							166	С						
127	С							167	С						
128	С							168	С						
129	С							169	С						
130	С							170	С						

Категорії санітарного стану:

- 111 дуже ослаблені дерева, суховершинні, з мехпошкодженнями;
- IV всихаючі, а також заселені стовбурними шкідниками;
- V свіжий сухості; V1 старий сухості, вітровал, бурелом.

Відбір дерев у рубку виконали:

пом. л. чого Крежонич О.В. *[підпис]*
м/ісц Биряковський А.М. *[підпис]*
м/ісц Новомісцький А.І. *[підпис]*

Посада, підпис

" 10 " 02 2021 р.

(ппп)

ДЕФЕКТНА ПОЛЬОВА ВІДОМІСТЬ

дерев призначених у вибіркову санітарну рубку

по Ігнатпільському лісництву в кв. № 48 вид. № 11 площа 98 га

№ пп	Порода	Д, 1,3м	Причина призначення в рубку	Категорія	Категорія тех. якості			№ пп	Порода	Д, 1,3м	Причина призначення в рубку	Категорія	Категорія тех. якості		
					діл.	п/діл.	дрова						діл.	п/діл.	дрова
1	2	3	4	5	6	7	8	1	2	3	4	5	6	7	8
1	С	28	верх. порізу	VI			/	46	С						
2	С	32	—, —, —	VI			/	47	С						
3	С	24	—, —	VI			/	48	С						
4	С	24	сучкован.	V	/			49	С						
5	С	36	верх. порізу	VI			/	50	С						
6	С	28	—, —, —	V	/			51	С						
7	С	32	—, —	V		/		52	С						
8	С	32	—, —	VI			/	53	С						
9	С	36	—, —	IV	/			54	С						
10	С	24	—, —	V		/		55	С						
11	С	32	—, —	V		/		56	С						
12	С	28	—, —	VI			/	57	С						
13	С	40	—, —	VI			/	58	С						
14	С	24	сучкован.	IV	/			59	С						
15	С	28	верх. порізу	VI			/	60	С						
16	С	36	—, —, —	VI			/	61	С						
17	С	28	—, —	V		/		62	С						
18	С	36	—, —	VI			/	63	С						
19	С	32	—, —	IV	/			64	С						
20	С	24	—, —	V		/		65	С						
21	С							66	С						
22	С							67	С						
23	С							68	С						
24	С							69	С						
25	С							70	С						
26	С							71	С						
27	С							72	С						
28	С							73	С						
29	С							74	С						
30	С							75	С						
31	С							76	С						
32	С							77	С						
33	С							78	С						
34	С							79	С						
35	С							80	С						
36	С							81	С						
37	С							82	С						
38	С							83	С						
39	С							84	С						
40	С							85	С						
41	С							86	С						
42	С							87	С						
43	С							88	С						
44	С							89	С						
45	С							90	С						

№ пп	Порода	Д, 1,3м	Причина призначення в рубку	Категорія	Категорія тех. якості			№ пп	Порода	Д, 1,3м	Причина призначення в рубку	Категорія	Категорія тех. якості		
					діл.	п/діл.	дрова						діл.	п/діл.	дрова
1	2	3	4	5	6	7	8	1	2	3	4	5	6	7	8
91	С							131	С						
92	С							132	С						
93	С							133	С						
94	С							134	С						
95	С							135	С						
96	С							136	С						
97	С							137	С						
98	С							138	С						
99	С							139	С						
100	С							140	С						
101	С							141	С						
102	С							142	С						
103	С							143	С						
104	С							144	С						
105	С							145	С						
106	С							146	С						
107	С							147	С						
108	С							148	С						
109	С							149	С						
110	С							150	С						
111	С							151	С						
112	С							152	С						
113	С							153	С						
114	С							154	С						
115	С							155	С						
116	С							156	С						
117	С							157	С						
118	С							158	С						
119	С							159	С						
120	С							160	С						
121	С							161	С						
122	С							162	С						
123	С							163	С						
124	С							164	С						
125	С							165	С						
126	С							166	С						
127	С							167	С						
128	С							168	С						
129	С							169	С						
130	С							170	С						

Категорії санітарного стану:

- 111 дуже ослаблені дерева, суховершинні, з мехпошкодженнями;
 IV всихаючі, а також заселені стовбурними шкідниками;
 V свіжий сухості; V1 старий сухості, вітровал, бурелом.

Відбір дерев у рубку виконали:

пом. 1-20 *Зброєць О.В.*
 м-р *Немирницький В.Д.*
 м-р *Полішко М.М.*
 (підп.)

Посада, підпис

" 8 " 2021 р.

НУМЕРАЦІЙНА ВІДОМІСТЬ ДЕРЕВ, призначених для вибіркової санітарної рубки

Житомирська

(Автономна Республіка Крим, область)

ДП «Овруцьке ЛГ»

(найменування власника лісів, постійного лісокористувача)

Лісництво Прилуцьке
квартал № 10 виділ № 8

урочище _____
ділянка № _____ площа 0.6 гектарів

Порядковий номер дерева	Порода	Ступінь товщини стовбурів, сантиметрів			Категорія стану дерева, підстава вибору для рубки	Порядковий номер дерева	Порода	Ступінь товщини стовбурів, сантиметрів			Категорія стану дерева, підстава вибору для рубки
		ділові	напівділові	дров'яні				ділові	напівділові	дров'яні	
1	С3		28		IV, ^{Век} сучк.	30	С3			28	V, ^{Век} сучк.
2	С3		24		IV, -II-	31	С3		32		IV, -II-
3	С3		24		IV, -II-	32	С3		24		IV, -II-
4	С3		24		IV, -II-	33	С3		24		IV, -II-
5	С3		32		IV, -II-	34	С3		28		IV, -II-
6	С3		24		IV, -II-	35	С3		24		IV, -II-
7	С3		32		IV, -II-	36	С3		24		IV, -II-
8	С3		48		IV, -II-	37	С3		24		IV, -II-
9	С3		24		IV, -II-	38	С3		32		IV, -II-
10	С3		24		IV, -II-	39	С3		32		IV, -II-
11	С3		40		IV, -II-	40	С3		32		IV, -II-
12	С3		32		IV, -II-	41	С3		32		IV, -II-
13	С3		24		IV, -II-	42	С3		40		IV, -II-
14	С3		24		IV, -II-	43	С3		24		IV, -II-
15	С3		24		IV, -II-	44	С3			32	V, -II-
16	С3		32		IV, -II-	45	С3		24		IV, -II-
17	С3		24		IV, -II-	46	С3			24	IV, -II-
18	С3		24		IV, -II-	47	С3		32		V, -II-
19	С3		32		IV, -II-	48	С3		24		IV, -II-
20	С3			24	V, -II-	49	С3		40		IV, -II-
21	С3		24		IV, -II-	50	С3		24		IV, -II-
22	С3		24		IV, -II-	51	С3		24		IV, -II-
23	С3		32		IV, -II-	52	С3		24		IV, -II-
24	С3		24		IV, -II-	53	С3			32	V, -II-
25	С3		24		IV, -II-	54	С3		24		IV, -II-
26	С3		24		IV, -II-	55	С3		24		IV, -II-
27	С3		24		IV, -II-	56	С3		36		IV, -II-
28	С3		24		IV, -II-	57	С3		24		IV, -II-
29	С3		24		IV, -II-	58	С3		24		IV, -II-

Порядковий номер дерев	Порода	Ступінь товщини стовбурів, сантиметрів			Категорія стану дерев, підстава відбору для рубки	Порядковий номер дерев	Порода	Ступінь товщини стовбурів, сантиметрів			Категорія стану дерев, підстава відбору для рубки
		ділові	напівділові	дров'яні				ділові	напівділові	дров'яні	
59	C3			24	V, екстр.	84					
60	C3		24		IV, -II-	85					
61	C3		24		IV, -II-	86					
62	C3		32		IV, -II-	87					
63	C3			24	V, -II-	88					
64	C3			28	V, -II-	89					
65	C3			24	V, -II-	90					
66	C3		24		IV, -II-	91					
67	C3		24		IV, -II-	92					
68	C3			32	V, -II-	93					
69	C3			24	V, -II-	94					
70	C3		32		IV, -II-	95					
71	C3		32		IV, -II-	96					
72	C3			28	V, -II-	97					
73	C3			28	V, -II-	98					
74	C3		32		IV, -II-	99					
75	C3			32	V, -II-	100					
76	C3			40	V, -II-	101					
77	C3		24		IV, -II-	102					
78	C3			24	V, -II-	103					
79	C3					104					
80	C3					105					
81	C3					106					
82	C3					107					
83	C3					108					

Всього пронумеровано дерев: Сімдесят вісім
(кількість словами)

Нумерацію і перелік провели:

ном. лісничого

(посада)

м/л

(посада)

м/л

(посада)

м/л

(посада)

В. І. Солюхо

(підпис)

В. І. Солюхо

(підпис)

В. І. Солюхо

(підпис)

В. І. Солюхо

(підпис)

В. І. Солюхо

(ініціали та прізвище)

І. О. Лозко

(ініціали та прізвище)

Ю. І. Софійчук

(ініціали та прізвище)

О. Є. Кушнірчук

(ініціали та прізвище)

22 02 2024 року

НУМЕРАЦІЙНА ВІДОМІСТЬ ДЕРЕВ, призначених для вибіркової санітарної рубки

Житомирська

(Автономна Республіка Крим, область)

ДП «Овруцьке ЛГ»

(найменування власника лісів, постійного лісокористувача)

Лісництво Прилуцьке

квартал № 31 виділ № 32

урочище _____

ділянка № _____ площа 2,9 гектарів

Порядковий номер дерева	Порода	Ступінь товщини стовбурів, сантиметрів			Категорія стану дерева, підстава вибору для рубки	Порядковий номер дерева	Порода	Ступінь товщини стовбурів, сантиметрів			Категорія стану дерева, підстава вибору для рубки
		ділові	напівділові	дров'яні				ділові	напівділові	дров'яні	
1	C3		40		V, ^{век.} _{кшр}	30					
2	C3		32		V, -"-	31					
3	C3		24		V, -"-	32					
4	C3		36		V, -"-	33					
5	C3		28		V, -"-	34					
6	C3		24		V, -"-	35					
7	C3		28		V, -"-	36					
8	C3		24		V, -"-	37					
9	C3		28		V, -"-	38					
10	C3		36		V, -"-	39					
11	C3		24		V, -"-	40					
12						41					
13						42					
14						43					
15						44					
16						45					
17						46					
18						47					
19						48					
20						49					
21						50					
22						51					
23						52					
24						53					
25						54					
26						55					
27						56					
28						57					
29						58					

Порядковий номер дерева	Порода	Ступінь товщини стовбурів, сантиметрів			Категорія стану дерева, підстава вибору для рубки	Порядковий номер дерева	Порода	Ступінь товщини стовбурів, сантиметрів			Категорія стану дерева, підстава вибору для рубки
		ділові	напівділові	дров'яні				ділові	напівділові	дров'яні	
59						84					
60						85					
61						86					
62						87					
63						88					
64						89					
65						90					
66						91					
67						92					
68						93					
69						94					
70						95					
71						96					
72						97					
73						98					
74						99					
75						100					
76						101					
77						102					
78						103					
79						104					
80						105					
81						106					
82						107					
83						108					

Всього пронумеровано дерев: Одзначити
(кількість словами)

Нумерацію і перелік провели:

ном. лісничого
(посада)

м/л
(посада)

м/л
(посада)

м/л
(посада)

В. Ів
(підпис)

В
(підпис)

С
(підпис)

Ю
(підпис)

В. І. Соколюк
(ініціали та прізвище)

В. О. Гривас
(ініціали та прізвище)

О. І. Казимирчук
(ініціали та прізвище)

Ю. І. Соболіук
(ініціали та прізвище)

15 02 2011 року

НУМЕРАЦІЙНА ВІДОМІСТЬ ДЕРЕВ, призначених для вибіркової санітарної рубки

Житомирська

(Автономна Республіка Крим, область)

ДП «Овруцьке ЛГ»

(найменування власника лісів, постійного лісокористувача)

Лісництво Прилуцьке

квартал № 35

виділ № 5

урочище _____

ділянка № _____

площа 2,0 гектарів

Порядковий номер дерева	Порода	Ступінь товщини стовбурів, сантиметрів			Категорія стану дерева, підстава відбору для рубки	Порядковий номер дерева	Порода	Ступінь товщини стовбурів, сантиметрів			Категорія стану дерева, підстава відбору для рубки
		ділові	напівділові	дров'яні				ділові	напівділові	дров'яні	
1	C3		24		II, ^{Сек.} _{Крив.}	30					
2	C3		32		III - II -	31					
3	C3		28		V - II -	32					
4	C3		32		V - II -	33					
5	C3		32		V - II -	34					
6	C3			32	II - II -	35					
7	C3		24		V - II -	36					
8	C3		28		V - II -	37					
9	C3		24		V - II -	38					
10	C3		28		V - II -	39					
11	C3		24		V - II -	40					
12	C3		24		V - II -	41					
13	C3		24		V - II -	42					
14	C3		40		V - II -	43					
15	C3		24		V - II -	44					
16	C3		24		V - II -	45					
17	C3			32	II - II -	46					
18	C3		32		V - II -	47					
19	C3		28		V - II -	48					
20	C3		32		V - II -	49					
21	C3		24		V - II -	50					
22						51					
23						52					
24						53					
25						54					
26						55					
27						56					
28						57					
29						58					

Порядковий номер дерева	Порода	Ступінь товщини стовбурів, сантиметрів			Категорія стану дерева, підстава вибору для рубки	Порядковий номер дерева	Порода	Ступінь товщини стовбурів, сантиметрів			Категорія стану дерева, підстава вибору для рубки
		долові	напівдолові	дров'яні				долові	напівдолові	дров'яні	
59						84					
60						85					
61						86					
62						87					
63						88					
64						89					
65						90					
66						91					
67						92					
68						93					
69						94					
70						95					
71						96					
72						97					
73						98					
74						99					
75						100					
76						101					
77						102					
78						103					
79						104					
80						105					
81						106					
82						107					
83						108					

Всього пронумеровано дерев: Двадцять один
(кількість словами)

Нумерацію і перелік провели:

ном. лісничого
(посада)

м/л
(посада)

м/л
(посада)

м/л
(посада)

В. І. Ісак
(підпис)

Ісак
(підпис)

Ісак
(підпис)

Ісак
(підпис)

В. І. Соломко
(ініціали та прізвище)

О. Я. Лазнірчук
(ініціали та прізвище)

Г. О. Лозко
(ініціали та прізвище)

В. О. Травосуд
(ініціали та прізвище)

16 02 2021 року

НУМЕРАЦІЙНА ВІДОМІСТЬ ДЕРЕВ, призначених для вибіркової санітарної рубки

Житомирська

(Автономна Республіка Крим, область)

ДП «Овруцьке ЛГ»

(найменування власника лісів, постійного лісокористувача)

Лісництво Прилуцьке

квартал № 41 виділ № 20

урочище _____

ділянка № _____ площа 22 гектарів

Порядковий номер дерева	Порода	Ступінь товщини стовбурів, сантиметрів			Категорія стану дерева, підстава відбору для рубки	Порядковий номер дерева	Порода	Ступінь товщини стовбурів, сантиметрів			Категорія стану дерева, підстава відбору для рубки
		ділові	напівділові	дров'яні				ділові	напівділові	дров'яні	
1	C ₃			32	V ₁ бекр. r. 20/23	30					
2	C ₃		24		V ₁ -II-	31					
3	C ₃		24		V ₁ -II-	32					
4	C ₃		28		V ₁ -II-	33					
5	C ₃			40	V ₁ -II-	34					
6	C ₃			36	V ₁ -II-	35					
7	C ₃			32	V ₁ -II-	36					
8	C ₃		36		V ₁ -II-	37					
9	C ₃			28	V ₁ -II-	38					
10	C ₃		36		V ₁ -II-	39					
11	C ₃			24	V ₁ -II-	40					
12	C ₃		40		V ₁ -II-	41					
13	C ₃		32		V ₁ -II-	42					
14	C ₃		24		V ₁ -II-	43					
15	C ₃			28	V ₁ -II-	44					
16	C ₃		36		V ₁ -II-	45					
17	C ₃			24	V ₁ -II-	46					
18	C ₃		24		V ₁ -II-	47					
19	C ₃		28		V ₁ -II-	48					
20	C ₃		28		V ₁ -II-	49					
21	C ₃			28	V ₁ -II-	50					
22	C ₃		24		V ₁ -II-	51					
23	C ₃			24	V ₁ -II-	52					
24	C ₃		32		V ₁ -II-	53					
25	C ₃		24		V ₁ -II-	54					
26						55					
27						56					
28						57					
29						58					

Порядковий номер дерева	Порода	Ступінь товщини стовбурів, сантиметрів			Категорія стану дерева, підстава відбору для рубки	Порядковий номер дерева	Порода	Ступінь товщини стовбурів, сантиметрів			Категорія стану дерева, підстава відбору для рубки
		ділові	напівділові	дров'яні				ділові	напівділові	дров'яні	
59						84					
60						85					
61						86					
62						87					
63						88					
64						89					
65						90					
66						91					
67						92					
68						93					
69						94					
70						95					
71						96					
72						97					
73						98					
74						99					
75						100					
76						101					
77						102					
78						103					
79						104					
80						105					
81						106					
82						107					
83						108					

Всього пронумеровано дерев: Двадцять п'ять
(кількість словами)

Нумерацію і перелік провели:

<u>ном. лісничого</u> (посада)	<u>B. Luff</u> (підпис)	<u>B. A. Соломко</u> (ініціали та прізвище)
<u>м/л</u> (посада)	<u>[підпис]</u> (підпис)	<u>О. А. Назмірчук</u> (ініціали та прізвище)
<u>м/л</u> (посада)	<u>[підпис]</u> (підпис)	<u>В. О. Гривосуд</u> (ініціали та прізвище)
<u>м/л</u> (посада)	<u>[підпис]</u> (підпис)	<u>Т. О. Лзко</u> (ініціали та прізвище)

15 02 20 21 року