



ПОГОДЖУЮ  
Директор ДСЛП  
«Вінницьялісозахист»

В.В. Чудак

14.10.2021 року



ПОГОДЖУЮ  
Начальник Житомирського ОУЛМГ  
В.А. Сахнюк

2021 року

ПЕРЕЛІК  
заходів з поліпшення санітарного стану лісів  
по ДП «Овруцьке лісове господарство» на 2021 рік

Лісництво (урочище)	Номер кварталу	Номер виділу	Площа виділу, гектарів	Номер підвиділу	Площа підвиділу, гектарів		Коротка таксаційна характеристика насаджень відповідно до матеріалів лісовпорядкування							Категорія захисності	Вид запланованих заходів	Причини призначення заходів	Орієнтовний запас деревини, що підлягає вирубаванню, куб. метрів на 1 гектар	Наявність рослин і тварин, занесених до Червоної книги України
					Загальна	Площа, можлива для експлуатації	склад	вік, років	повнота	бонітет	середня висота, метрів	середній діаметр, сантиметрів	деревостану, куб. метрів на 1 гектар					
1	2	3	4	5	6	7	8	9	10	11	12	13	14	15	16	17	18	19
<b>Санітарні рубання вибіркові</b>																		
Бережестьське	19	21	0,6		0,6	0,6	10Сз+Бп	100	0,6	2	25	36	320	3	СРВ	низова пожежа свіжа	93	Немає
Бережестьське	19	38	0,2		0,2	0,2	10Сз	72	0,7	2	20	26	280	4	СРВ	низова пожежа свіжа	115	Немає
Бережестьське	26	8	1,3		1,3	1,3	10Сз	73	0,7	2	21	26	300	3	СРВ	низова пожежа свіжа	114	Немає
Бережестьське	26	25	0,8		0,8	0,8	10Сз	73	0,7	2	21	26	300	4	СРВ	низова пожежа свіжа	125	Немає
Бережестьське	55	17	13,5	1	3,6	3,6	10Сз+Бп	90	0,6	1	27	36	370	4	СРВ	низова пожежа свіжа	67	Немає
<b>Разом</b>					<b>6,5</b>	<b>6,5</b>												
Прилуцьке	7	35	1,9		1,9	1,9	10Сз+Бп	73	0,7	1	26	32	390	4	СРВ	Верхівковий короїд	23	Немає
Прилуцьке	10	9	11,2	1	0,9	0,9	9Сз(70)1Сз(50)+Бп	70	0,7	1	23	28	330	4	СРВ	Верхівковий короїд	104	Немає
Прилуцьке	34	34	3,3	1	0,7	0,7	10Сз+Бп	70	0,7	1	24	30	360	4	СРВ	Верхівковий короїд	61	Немає
Прилуцьке	48	54	2,9		2,9	2,9	10Сз+Бп+Дз	68	0,7	1	25	28	380	4	СРВ	Верхівковий короїд	25	Немає
Прилуцьке	54	36	0,7		0,7	0,7	8Сз(66)2Сз(90)+Бп	66	0,7	2	20	22	290	4	СРВ	Верхівковий короїд	23	Немає
Прилуцьке	61	25	16,5	2	1,7	1,7	10Сз+Бп+Дз	70	0,7	1	24	28	360	4	СРВ	Верхівковий короїд	33	Немає



Прилуцьке	61	56	1,6		1,6	1,6	10Сз	70	0,7	1	25	30	380	4	СРВ	Верхівковий короїд	64	Немає
Прилуцьке	68	28	3,0		3,0	3,0	10Сз+Бп+Влч	95	0,7	1	28	40	440	4	СРВ	Верхівковий короїд	76	Немає
Прилуцьке	69	7	4,8	1	2,0	2,0	9Сз1Бп+Ос+Влч	90	0,7	1	28	36	390	4	СРВ	Верхівковий короїд	48	Немає
Прилуцьке	69	23	9,6	1	2,7	2,7	10Сз+Бп+Ос+Дз	70	0,7	1	25	28	380	4	СРВ	Верхівковий короїд	82	Немає
Прилуцьке	75	7	12,7	1	2,2	2,2	10Сз+Бп+Сб	71	0,7	2	21	22	300	4	СРВ	Верхівковий короїд	21	Немає
<b>Разом</b>					<b>20,3</b>	<b>20,3</b>												
Гладковицьке	37	8	1,2		1,2	1,2	10Сз	66	0,7	1А	26	28	400	2	СРВ	низова пожежа свіжа	105	Немає
Гладковицьке	37	13	0,7		0,7	0,7	8Сз1Дз1Влч	85	0,6	1А	29	36	350	2	СРВ	низова пожежа свіжа	97	Немає
Гладковицьке	43	21	2,4		2,4	2,4	9Сз1Дз+Бп	71	0,7	1	25	28	380	4	СРВ	Верхівковий короїд	104	Немає
<b>Разом</b>					<b>4,3</b>	<b>4,3</b>												
Овруцьке	39	34	17,4	1	9,7	9,7	10Сз+Бп	81	0,7	1	25	28	380	4	СРВ	Верхівковий короїд	66	Немає
Овруцьке	70	22	25,4	3	6,8	6,8	10Сз	66	0,7	1А	25	28	380	4	СРВ	Верхівковий короїд	73	Немає
<b>Разом</b>					<b>16,5</b>	<b>16,5</b>												
<b>Всього по ЛГ</b>					<b>47,6</b>	<b>47,6</b>												

Голова Комісії з припинення «Овруцьке лісове господарство»  
14.12 2021 року



В.М. Шваб



А К Т  
поточного лісопатологічного обстеження

10 грудня 2021 року

с. Дубовий Гай

Мною, начальником відділу нагляду та прогнозу ДСЛП «Вінницялісозахист» Січко Л.М., за участю головного лісничого ДП «Овруцьке ЛГ» Захарчука В.А., т. в. о. інженера з охорони та захисту лісу ДП «Овруцьке ЛГ» Кобилянського М.М., в присутності посадових осіб Овруцького, Бережестського, Прилуцького та Гладковицького лісництв в період з 09 по 10 грудня 2021 року на підставі листа ДП «Овруцьке ЛГ» № 821 від 03.12.2021 року провели поточне лісопатологічне обстеження насаджень, які перебувають у постійному користуванні ДП «Овруцьке ЛГ» і знаходяться на території вищеперерахованих лісництв.

В результаті обстеження встановлено наступне:

**Бережестьське лісництво:** по маршрутному ходу було обстежено лісові насадження в наступних кварталах: 19,26,55.

Обстежені деревостани в основному представлені різновіковими чистими та мішаними насадженнями з головною породою Сз з домішкою Бп. Всього обстежена площа по даному лісництву складає – 6,5 га.

В результаті обстеження встановлено наступні причини всихання та розладнання насаджень:

-низова пожежа свіжа сильного ступеня – 6,5 га.

Рекомендовано провести СРВ на загальній площі **6,5 га.**

**Прилуцьке лісництво:** по маршрутному ходу було обстежено лісові насадження в наступних кварталах: кв. 7,10,34,48,54,61,68,69,75.

Обстежені деревостани в основному представлені різновіковими чистими та мішаними насадженнями з головною породою Сз. Всього обстежена площа по даному лісництву складає 20,3 га.

В результаті обстеження встановлено наступні причини всихання та розладнання насаджень:

Верхівковий короїд :  
-слабкого ступеня – 4,8 га  
-середнього ступеня - 6,6 га  
-сильного ступеня - 8,9 га.

Рекомендовано провести СРВ на загальній площі **20,3 га.**

**Гладковицьке лісництво:** по маршрутному ходу було обстежено лісові насадження в наступних кварталах: кв. 37,43.

Обстежені деревостани в основному представлені різновіковими чистими та мішаними насадженнями з головною породою Сз. Всього обстежена площа по даному лісництву складає 4,3 га.

В результаті обстеження встановлено наступні причини всихання та розладнання насаджень:

-низова пожежа свіжа сильного ступеня - 1,9 га  
-верхівковий короїд сильного ступеня - 2,4 га.

Рекомендовано провести СРВ на загальній площі - **4,3 га.**

**Овруцьке лісництво:** по маршрутному ходу було обстежено лісові насадження в наступних кварталах: 39,70.

Обстежені деревостани в основному представлені різновіковими чистими та мішаними насадженнями з головною породою Сз. Всього обстежена площа по даному лісництву складає – 16,5 га.

В результаті обстеження встановлено наступні причини всихання та розладнання насаджень:

Верхівковий короїд сильного ступеню - 16,5га.

Рекомендовано провести СРВ на загальній площі **16,5 га.**



**Всього по підприємству** результаті обстеження встановлено наступні причини всихання та розладнання насаджень:

Верхівковий короїд слабого ступеня - 4,8 га  
середнього ступеня - 6,6 га  
сильного ступеня - 27,8 га

Низова пожежа свіжа сильного ступеня - 8.4 га.

**Всього обстежена площа по даному підприємству складає – 47,6 га.**

### **Лісопатологічна характеристика обстежених насаджень:**

Обстежені насадження характеризуються незадовільним санітарним станом – всихання сильної інтенсивності. Причинами погіршення санітарного стану є діяльність комплексу стовбурових шкідників у видовому складі яких переважає короїд верхівковий та пошкодження низовою пожежею свіжою.

#### **Насадження, що потребують проведення санітарних рубань вибіркових:**

**Насадження, пошкоджені верхівковим короїдом**, характеризуються змішаним всиханням соснових деревостанів (наявні як куртини до 0,1 га так і групове та поодинокі всихання). Всихання даних насаджень коливається в межах – від 5% до 40%. Основу дерев сосни що потребують видалення становлять дерева 5 та 6 категорій стану (характеризуються частковим опаданням кори, дерева відпрацьовані стовбуровими шкідниками, хвоя, гілки другого і третього порядків відсутні). Переважаючими видами стовбурових шкідників в соснових насадженнях є короїд верхівковий, лубоїд сосновий малий – враховуючи біологію даних шкідників відповідно тип всихання – вершинний. Разом з тим значна частина сухостійних дерев породи сосна відпрацьована короїдом шести зубим, деяка кількість дерев, що відноситься до сухостою минулих років - стовбуровими шкідниками родин вусачів і златок. На даний час насадження, розладнані, низькоповнотні, з великою кількістю старого сухостою, більша частина якого має зовнішню гниль, частина стала неліквідом, в насадженнях великі об'єми захаращення, в основному неліквідної. Протягом останніх двох років в цих насадженнях відбувається досихання дерев внаслідок пошкодження комплексом стовбурових шкідників: соснові лубоїди, синя соснова златка, соснові вусачі. Також внутрішні тканини стовбурів в місцях поширення личинкових ходів стовбурових шкідників характеризуються наявністю «синяви» яка характерна при поширенні її збудників - офіостомових грибів.

Крім того у вище описаних насадженнях спостерігається всихання дерев берези повислої від трутовика справжнього, всихання дерев осики та дуба звичайного від трутовика несправжнього, Також в обстежуваних насадженнях спостерігається пошкодження дерев вітровалом та вітроломом, що не носить масового характеру, переважно поодинокий. Такі дерева потребують виборки при проведенні санітарних рубок вибіркових з залишенням поодиноких дерев для дотримання пункту 26 доповненого згідно постанови Кабінету Міністрів України від 09 грудня 2020 р № 1224, а саме, залишити дерева, які виконують важливі біоценотичні функції:

1. Старі дуплясті, з відшарованою корою;
2. Найстаріші;
3. Сухостійні з відлаmanoю кроною (стремпи);
4. З розлогою кроною та боковими гілками, перпендикулярними або близько перпендикулярними стовбуру дерева;
5. Вивернуті разом з кореневою системою (виворотні);
6. З гніздами птахів;
7. Сховищами кажанів;

про що зробити відмітку у лісوروبному квитку.

**Насадження, пошкоджені низовою пожежею свіжою**, характеризуються всиханням деревостанів середньої та сильної інтенсивності, куртинного характеру. На деревах сосни хвоя опала, з початком вегетаційного періоду з'явилися дерева сосни в яких крона жовтувато-зелена або хвоя вже руда, висота нагару на стовбурах до нижньої частини крони, обпал кореневої шийки (з відмиранням камбію), смоловиділення більше ніж  $\frac{1}{2}$  периметра, а у вологих умовах ступінь обгорання корневих лап і кореневої шийки більше  $\frac{3}{4}$  периметра стовбура. Пошкоджені деревостани в основному представлені різновіковими чистими та мішаними насадженнями з головною породою



Сз. Дерев сосни, що потребують виборки, відпрацьовані комплексом стовбурових шкідників з переважанням синьої соснової златки та шестизубого короїда сильної ступені заселеності. Відбулося свіже заселення дерев шестизубим короїдом, златкою та сосновими вусачами, всихання насаджень продовжується.

Після проведення санітарних рубань порубкові залишки рекомендується знищувати (або шляхом подрібнення з рівномірним розкиданням по площі зрубів, спалювання або їх вивезення з послідуною утилізацією) - в разі неможливості цих заходів складання порубкових решток у купи висотою не більше 0,5-0,7 м. з метою швидкого пересихання гілок і загибелі личинок стовбурових шкідників в них.

**Загальний висновок:** Головними чинниками незадовільного лісопатологічного і санітарного стану насаджень в лісгоспі є наслідки комплексу еколого-кліматичних факторів, які склалися в останні роки. Це тривалі періоди без опадів у поєднанні з високими, як для Житомирського Полісся та ДП «Овруцьке ЛГ», температурами у вегетаційний період. Наслідками цього та виниклих осередків стовбурових шкідників є наявність в насадженнях великої кількості дерев 4-6 категорій стану. Початок 2020 року став негативним для лісових насаджень зони Житомирського Полісся та ДП «Овруцьке ЛГ». В зв'язку з безсніжною зимою, результатом якої є нестача вологи, зниження рівня ґрунтових вод та сухим весняним періодом без достатніх опадів та з суховіями значні площі лісонасаджень пошкоджені свіжою низовою пожежею. На час даного обстеження відбувається процес всихання дерев сосни на ліквідованих пожежах. А тому роботи по обстеженню насаджень, які пошкоджені, потребують продовження. У вегетаційний період ці насадження стали місцями масового розмноження стовбурових шкідників та у симбіозі з ними офіостомових грибів, що викликають посиніння деревини та втрати нею технічних якостей, виникненню захаращеності пошкоджених насаджень та їх незадовільному санітарному стану.

Для поліпшення санітарного стану лісів та відповідно до «Санітарних правил в лісах України» в редакції постанови Кабінету Міністрів України від 09 грудня 2020 р № 1224 рекомендовано провести санітарне рубання вибіркове (СРВ) на площі 47,6 га.

Таксаційні характеристики обстежених насаджень та запаси деревини внесені у відомість поточного лісопатологічного обстеження використовувалися згідно матеріалів лісовпорядкування 2019 року.

Відомість поточного лісопатологічного обстеження додається.


Під час проведення даного обстеження лісовій охороні ДП «Овруцьке ЛГ» надавалась консультативна та технічна допомога з питань лісозахисту.

### РЕКОМЕНДАЦІЇ:

1. З метою недопущення появи та розповсюдження стовбурових шкідників та збереження технічних якостей деревини рубки поліпшення санітарного стану лісів необхідно провести в максимально стислі терміни.
2. Рубки провести згідно Санітарних правил в лісах України (в редакції постанови Кабінету Міністрів України від 09 грудня 2020 р № 1224).
3. Порубкові залишки і неліквідну деревину потрібно спалювати або переробляти одночасно із заготівлею, для недопущення розвитку осередків стовбурних шкідників.
4. При спалюванні порубкових решток необхідно дотримуватися Правил пожежної безпеки.
5. Нововиявлені осередки шкідників і хвороб зареєструвати в Книзі осередків шкідників і хвороб.
6. Всихаючі пошкоджені насадження, які спостерігалися при проведенні даного поточного обстеження і не були включені в даний акт, силами лісової охорони підприємства встановити їх місцезнаходження (квартал і виділ) та з допомогою GPS-пристроїв – площу всихання, заповнити Повідомлення про появу ознак погіршення санітарного стану лісових насаджень та інформувати ДСЛП «Вінницялісозахист» для планування виїзду лісопатолога.

### Обстеження провів:

Начальник відділу нагляду та прогнозу  
ДСЛП «Вінницялісозахист»



Січко Л.М.



**За участі:**

Головного лісничого  
ДП «Овруцьке ЛГ»

Т.в.о. інженера з охорони  
та захисту лісу ДП «Овруцьке ЛГ»

Т.в.о. лісничого Гладковицького лісництва

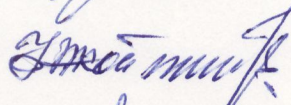
лісничого Овруцького лісництва

/ лісничого Бережестського лісництва


лісничого Прилуцького лісництва



Захарчука В.А.



Кобилинського М.М.



Зварича Б.О.



Токарського В.М.



Куничика В.М.



Купрійчука А.О.



# НУМЕРАЦІЙНА ВІДОМІСТЬ ДЕРЕВ, призначених для вибіркової санітарної рубки

Житомирська область  
(Автономна Республіка Крим, область)

ДП «Овруцький ЛГ»

(найменування власника лісів, постійного лісокористувача)

Лісництво Бережестьське

квартал № 19

виділ № 21

урочище —

ділянка № —

площа 0,6 гектарів

Порядковий номер дерева	Порода	Ступінь товщини стовбурів, сантиметрів			Категорія стану дерева, підстава відбору для рубки	Порядковий номер дерева	Порода	Ступінь товщини стовбурів, сантиметрів			Категорія стану дерева, підстава відбору для рубки
		ділові	напівділові	дров'яні				ділові	напівділові	дров'яні	
1	С	28			IV-III- випилю	37	С		40		IV-III- випилю
2	С		28		V-II-	38	С	28			IV-II-
3	С		24		V-II-	39	С	36			IV-II-
4	С	28			IV-II-	40	С	28			IV-II-
5	С		28		V-II-	41	С		44		V-II-
6	С	28			IV-II-	42	С	32			IV-II-
7	С	28			IV-II-	43	С		28		V-II-
8	С	32			IV-II-	44	С	44			IV-II-
9	С		24		V-II-	45	С	44			IV-II-
10	С	32			IV-II-	46	С		32		V-II-
11	С	36			IV-II-	47	С		36		V-II-
12	С	28			IV-II-	48	С	40			IV-II-
13	С	28			IV-II-	49	С		36		V-II-
14	С	24			IV-II-	50	С		32		V-II-
15	С		32		V-II-	51	С		36		V-II-
16	С	28			IV-II-	52	С	28			IV-II-
17	С	28			IV-II-	53	С	24			IV-II-
18	С	24			IV-II-	54	С		32		V-II-
19	С	28			IV-II-	55	С				
20	С		28		V-II-	56	С				
21	С	36			IV-II-	57	С				
22	С	44			IV-II-	58	С				
23	С	28			IV-II-	59	С				
24	С		28		V-II-	60	С				
25	С	32			IV-II-	61	С				
26	С	36			IV-II-	62	С				
27	С		32		V-II-	63	С				
28	С	28			IV-II-	64	С				
29	С	32			IV-II-	65	С				
30	С	28			IV-II-	66	С				
31	С	28			IV-II-	67	С				
32	С	28			IV-II-	68	С				
33	С	28			IV-II-	69	С				
34	С		24		V-II-	70	С				
35	С	36			IV-II-	71	С				
36	С	32			IV-II-	72	С				







Житомирська область  
(Автономна Республіка Крим, область)

(Автономна Республіка Крим, область)

ДП «Овруцький ЛГ»

(найменування власника лісів, постійного лісокористувача)

квартал № 19

виділ № 38

ділянка №

площа 0,2 гектарів

Порядковий номер дерева	Порода	Ступінь товщини стовбурів, сантиметрів			Категорія стану дерева, підстава відбору для рубки	Порядковий номер дерева	Порода	Ступінь товщини стовбурів, сантиметрів			Категорія стану дерева, підстава відбору для рубки
		ділові	напівділові	дров'яні				ділові	напівділові	дров'яні	
1	С	28			IV, <sup>лісова</sup> <del>потенція</del>						
2	С	24			IV - " -						
3	С	24			IV - " -						
4	С	28			IV - " -						
5	С	24			IV - " -						
6	С		24		V - " -						
7	С	36			IV - " -						
8	С		28		V - " -						
9	С	24			IV - " -						
10	С		32		V - " -						
11	С		24		V - " -						
12	С	24			IV - " -						
13	С	32			IV - " -						
14	С		36		V - " -						
15	С		24		V - " -						
16	С	24			IV - " -						
17	С	28			IV - " -						
18	С	28			IV - " -						
19	С	28			IV - " -						
20	С	24			IV - " -						
21	С	24			IV - " -						
22	С	24			IV - " -						
23	С	24			IV - " -						
24	С	28			IV - " -						
25	С		24		V - " -						
26	С		36		V - " -						
27	С	28			IV - " -						
28	С			24	V - " -						
29	С		28		V - " -						
30	С		24		V - " -						
31	С	32			IV - " -						
32	С	32			IV - " -						







# НУМЕРАЦІЙНА ВІДОМІСТЬ ДЕРЕВ, 11 призначених для вибіркової санітарної рубки

Житомирська область  
(Автономна Республіка Крим, область)

ДП «Овруцький ЛГ»  
(найменування власника лісів, постійного лісокористувача)

Лісництво Бережестьке

квартал № 26

виділ № 8

урочище -

ділянка № -

площа 1,3 гектарів

Порядковий номер дерева	Порода	Ступінь товщини стовбурів, сантиметрів			Категорія стану дерева, підстава вибору для рубки	Порядковий номер дерева	Порода	Ступінь товщини стовбурів, сантиметрів			Категорія стану дерева, підстава вибору для рубки
		ділові	напівділові	дров'яні				ділові	напівділові	дров'яні	
1	С	32			IV <i>лісова</i>	37	С		32		V <i>лісова</i>
2	С	24			IV-11-	38	С	32			IV-11-
3	С		44		V-11-	39	С		24		V-11-
4	С		32		V-11-	40	С	28			IV-11-
5	С		48		V-11-	41	С	28			IV-11-
6	С		40		V-11-	42	С	32			IV-11-
7	С		32		V-11-	43	С	24			IV-11-
8	С	28	28		V-11-	44	С	28			IV-11-
9	С	28			IV-11-	45	С	24			IV-11-
10	С	24			IV-11-	46	С	32			IV-11-
11	С		28		V-11-	47	С	28			IV-11-
12	С	28			IV-11-	48	С	28			IV-11-
13	С	32			IV-11-	49	С	24			IV-11-
14	С	24			IV-11-	50	С	28			IV-11-
15	С	28			IV-11-	51	С	24			IV-11-
16	С		28		V-11-	52	С	24			IV-11-
17	С	24			IV-11-	53	С	24			IV-11-
18	С	32			IV-11-	54	С	28			IV-11-
19	С	24			IV-11-	55	С	24			IV-11-
20	С	32			IV-11-	56	С	28			IV-11-
21	С	24			IV-11-	57	С	24			IV-11-
22	С	24			IV-11-	58	С	32			IV-11-
23	С	24			IV-11-	59	С	24			IV-11-
24	С	28			IV-11-	60	С		24		V-11-
25	С	24			IV-11-	61	С		24		V-11-
26	С	48			IV-11-	62	С		32		V-11-
27	С	32			IV-11-	63	С		32		V-11-
28	С		28		V-11-	64	С	36			IV-11-
29	С	24			IV-11-	65	С	32			IV-11-
30	С	32			IV-11-	66	С	28			IV-11-
31	С	28			IV-11-	67	С		28		V-11-
32	С	32			IV-11-	68	С	24			V-11-
33	С	28			IV-11-	69	С	24			IV-11-
34	С	24			IV-11-	70	С	28			IV-11-
35	С	24			IV-11-	71	С	32			IV-11-
36	С	32			IV-11-	72	С	24			IV-11-



Порядковий номер дерева	Порода	Ступінь товщини стовбурів, сантиметрів			Категорія стану дерева, підстава відбору для рубки	Порядковий номер дерева	Порода	Ступінь товщини стовбурів, сантиметрів			Категорія стану дерева, підстава відбору для рубки
		ділові	напівділові	дров'яні				ділові	напівділові	дров'яні	
73	C	24			IV <sup>лісова</sup> <sub>поміж</sub>	102	C	32			IV <sup>лісова</sup> <sub>поміж</sub>
74	C	24			IV-II-	103	C		28		V-II-
75	C	24			IV-II-	104	C		28		V-II-
76	C		28		V-II-	105	C	24			IV-II-
77	L	24			IV-II-	106	C	36			IV-II-
78	C	24			IV-II-	107	C	28			V-II-
79	C	28			IV-II-	108	C	28			IV-II-
80	C	24			IV-II-	109	C	24			V-II-
81	C	28			IV-II-	110	C	24			IV-II-
82	C	24			IV-II-	111	C	24			IV-II-
83	C	24			IV-II-	112	C	24			IV-II-
84	C	24			IV-II-	113	C	28			IV-II-
85	C	24			IV-II-	114	C	32			IV-II-
86	C	28			IV-II-	115	C	24			IV-II-
87	C	24			IV-II-	116	C	28			IV-II-
88	C	24			IV-II-	117	C		24		V-II-
89	C	24			IV-II-	118	C	24			IV-II-
90	C	32			V-II-	119	C	24			IV-II-
91	C	24			IV-II-	120	C	24			IV-II-
92	C	24			IV-II-	121	C	28			IV-II-
93	C		32		V-II-	122	C	24			IV-II-
94	C	28			IV-II-	123	C	24			IV-II-
95	C	24			IV-II-	124	C	32			IV-II-
96	C	32			IV-II-	125	C	28			IV-II-
97	C	32			IV-II-	126	C	24			IV-II-
98	C	28			IV-II-	127	C		28		V-II-
99	C	24			IV-II-	128	C	28			IV-II-
100	C	28			IV-II-	129	C	36			IV-II-
101	C	24			IV-II-	130	C		28		V-II-

Всього пронумеровано дерев: Лісв. шаровиків 1/2  
(кількість словами)

Нумерацію і перелік провели:

_____	_____	_____
(посада)	(підпис)	(ініціали та прізвище)
_____	_____	_____
(посада)	(підпис)	(ініціали та прізвище)
_____	_____	_____
(посада)	(підпис)	(ініціали та прізвище)
_____	_____	_____
(посада)	(підпис)	(ініціали та прізвище)



# НУМЕРАЦІЙНА ВІДОМІСТЬ ДЕРЕВ, 1/2 призначених для вибіркової санітарної рубки

Житомирська область  
(Автономна Республіка Крим, область)

ДП «Овруцький ЛГ»

(найменування власника лісів, постійного лісокористувача)

Лісництво Бережестьське

квартал № 26

виділ № 8

урочище —

ділянка № —

площа 1,3 гектарів

Порядковий номер дерева	Порода	Ступінь товщини стовбурів, сантиметрів			Категорія стану дерева, підстава відбору для рубки	Порядковий номер дерева	Порода	Ступінь товщини стовбурів, сантиметрів			Категорія стану дерева, підстава відбору для рубки
		ділові	напівділові	дров'яні				ділові	напівділові	дров'яні	
131	С	24			IV <sup>місця</sup> <sub>пошир.</sub>	167	С	24			IV <sup>місця</sup> <sub>пошир.</sub>
132	С	24			IV-II-	168	С	24			IV-II-
133	С	28			IV-II-	169	С	24			IV-II-
134	С	32			IV-II-	170	С	24			IV-II-
135	С	24			IV-II-	171	С	28			IV-II-
136	С	28			IV-II-	172	С		32		V-II-
137	С	24			IV-II-	173	С		24		V-II-
138	С	24			IV-II-	174	С		24		V-II-
139	С	24			IV-II-	175	С	32			IV-II-
140	С	24			IV-II-	176	С		32		V-II-
141	С	24			IV-II-	177	С	24			IV-II-
142	С	32			IV-II-	178	С	36			IV-II-
143	С	24			IV-II-	179	С	24			IV-II-
144	С	24			IV-II-	180	С	24			IV-II-
145	С	24			IV-II-	181	С	24			IV-II-
146	С		24		V-II-	182	С	24			IV-II-
147	С	28			IV-II-	183	С	24			IV-II-
148	С	24			IV-II-	184	С	28			IV-II-
149	С	28			IV-II-	185	С	36			IV-II-
150	С	28			IV-II-	186	С	32			IV-II-
151	С	24			IV-II-	187	С		32		V-II-
152	С	24			IV-II-	188	С	36			IV-II-
153	С	28			IV-II-	189	С		24		V-II-
154	С			36	V-II-	190	С		32		V-II-
155	С	24			IV-II-	191	С	24			IV-II-
156	С	24			IV-II-	192	С	24			IV-II-
157	С	24			IV-II-	193	С	24			IV-II-
158	С		24		IV-II-	194	С		24		V-II-
159	С	36			IV-II-	195	С		24		V-II-
160	С		40		V-II-	196	С		24		V-II-
161	С	24			IV-II-	197	С	24			IV-II-
162	С		24		V-II-	198	С		32		V-II-
163	С		32		V-II-	199	С		36		V-II-
164	С		28		V-II-	200	С		24		V-II-
165	С		32		V-II-	201	С		32		V-II-
166	С	24			IV-II-	202	С		24		V-II-



Порядковий номер дерева	Порода	Ступінь товщини стовбурів, сантиметрів			Категорія стану дерева, підстава відбору для рубки	Порядковий номер дерева	Порода	Ступінь товщини стовбурів, сантиметрів			Категорія стану дерева, підстава відбору для рубки
		ділові	напівділові	дров'яні				ділові	напівділові	дров'яні	
203	C	28			IV місце	232	C				
204	C	32			V-11-	233	C				
205	C	24			IV-11-	234	C				
206	C	24			IV-11-	235	C				
207	C	24			IV-11-	236	C				
208	C		24		V-11-	237	C				
209	C		28		V-11-	238	C				
210	C	24			IV-11-	239	C				
211	C	24			V-11-	240	C				
212	C		24		V-11-	241	C				
213	C		28		V-11-	242	C				
214	C		24		V-11-	243	C				
215	C		24		V-11-	244	C				
216	C		24		V-11-	245	C				
217	C	24			IV-11-	246	C				
218	C		24		V-11-	247	C				
219	C	24			IV-11-	248	C				
220	C		32		V-11-	249	C				
221	C		32		V-11-	250	C				
222	C		28		V-11-	251	C				
223	C					252	C				
224	C					253	C				
225	C					254	C				
226	C					255	C				
227	C					256	C				
228	C					257	C				
229	C					258	C				
230	C					259	C				
231	C					260	C				

Всього пронумеровано дерев: звісно двадцять два дерева (222)  
(кількість словами)

Нумерацію і перелік провели:

См. м-р мєсу  
(посада)

[підпис]  
(підпис)

Р. П. Турбан  
(ініціали та прізвище)

М-р мєсу  
(посада)

[підпис]  
(підпис)

О. А. Вігук  
(ініціали та прізвище)

М-р мєсу  
(посада)

[підпис]  
(підпис)

В. А. Теремко  
(ініціали та прізвище)

М-р мєсу  
(посада)

[підпис]  
(підпис)

В. О. Дулишкін  
(ініціали та прізвище)

03 12 2021 року



# НУМЕРАЦІЙНА ВІДОМІСТЬ ДЕРЕВ, №1 призначених для вибіркової санітарної рубки

Житомирська область  
 (Автономна Республіка Крим, область)

ДП «Овруцький ЛГ»  
 (найменування власника лісів, постійного лісокористувача)

Лісництво Бережестське

квартал № 26

виділ № 25

урочище           

ділянка №           

площа 0,8 гектарів

Порядковий номер дерева	Порода	Ступінь товщини стовбурів, сантиметрів			Категорія стану дерева, підстава вибору для рубки	Порядковий номер дерева	Порода	Ступінь товщини стовбурів, сантиметрів			Категорія стану дерева, підстава вибору для рубки
		ділові	напівділові	дров'яні				ділові	напівділові	дров'яні	
1	С	32			IV місце пошуків	37	С	28			IV місце пошуків
2	С	32			V-11-	38	С	28			IV-11-
3	С		24		V-11-	39	С		28		V-11-
4	С		24		V-11-	40	С		24		V-11-
5	С		24		V-11-	41	С		28		V-11-
6	С		28		V-11-	42	С	24			IV-11-
7	С		24		V-11-	43	С	24			IV-11-
8	С		24		V-11-	44	С		24		V-11-
9	С		24		V-11-	45	С	28			IV-11-
10	С		24		V-11-	46	С		24		V-11-
11	С		32		V-11-	47	С		28		V-11-
12	С	28			IV-11-	48	С		24		V-11-
13	С		24		V-11-	49	С		24		V-11-
14	С		24		V-11-	50	С	24			IV-11-
15	С		28		V-11-	51	С		36		V-11-
16	С		28		V-11-	52	С		24		V-11-
17	С	32			IV-11-	53	С		24		V-11-
18	С	24			IV-11-	54	С	24			IV-11-
19	С		28		V-11-	55	С		24		V-11-
20	С		24		V-11-	56	С	24			IV-11-
21	С	28			IV-11-	57	С	24			IV-11-
22	С		24		V-11-	58	С		24		V-11-
23	С		24		V-11-	59	С	24			IV-11-
24	С	24			IV-11-	60	С		24		V-11-
25	С	24			IV-11-	61	С		24		V-11-
26	С		24		V-11-	62	С	24			IV-11-
27	С		28		V-11-	63	С		24		V-11-
28	С	28			IV-11-	64	С		28		V-11-
29	С		24		V-11-	65	С		24		V-11-
30	С		24		V-11-	66	С	24			IV-11-
31	С	28			IV-11-	67	С		28		V-11-
32	С	24			IV-11-	68	С		28		V-11-
33	С	24			IV-11-	69	С		28		V-11-
34	С		24		V-11-	70	С		24		V-11-
35	С		24		V-11-	71	С		24		V-11-
36	С	24			IV-11-	72	С		32		V-11-



Порядковий номер дерева	Порода	Ступінь товщини стовбурів, сантиметрів			Категорія стану дерева, підстава відбору для рубки	Порядковий номер дерева	Порода	Ступінь товщини стовбурів, сантиметрів			Категорія стану дерева, підстава відбору для рубки
		ділові	напівділові	дров'яні				ділові	напівділові	дров'яні	
73	C		28		✓ місова пошир	102	C	24			IV місова пошир
74	C	24			IV-II-	103	C	28			IV-II-
75	C	24			IV-II-	104	C	24			IV-II-
76	C		24		V-II-	105	C	28			IV-II-
77	C		24		V-II-	106	C	24			IV-II-
78	C		24		V-II-	107	C	28			IV-II-
79	C	24			IV-II-	108	C		24		V-II-
80	C		32		V-II-	109	C	24			IV-II-
81	C	32			IV-II-	110	C		24		V-II-
82	C		24		V-II-	111	C		24		V-II-
83	C	24			IV-II-	112	C		24		V-II-
84	C		24		V-II-	113	C			24	V-II-
85	C		24		V-II-	114	C		24		V-II-
86	C		24		V-II-	115	C		24		V-II-
87	C	24			IV-II-	116	C		24		V-II-
88	C	24			IV-II-	117	C	24			IV-II-
89	C	24			IV-II-	118	C	24			IV-II-
90	C	28			IV-II-	119	C	24			IV-II-
91	C	24			IV-II-	120	C		24		V-II-
92	C	24			IV-II-	121	C		24		V-II-
93	C	36			IV-II-	122	C	24			IV-II-
94	C		36		V-II-	123	C		24		V-II-
95	C		24		V-II-	124	C		24		V-II-
96	C	24			IV-II-	125	C	24			IV-II-
97	C	24			IV-II-	126	C	24			IV-II-
98	C	28			IV-II-	127	C			28	V-II-
99	C	24			IV-II-	128	C	24			IV-II-
100	C	24			V-II-	129	C	24			IV-II-
101	C	24			IV-II-	130	C	24			IV-II-

Всього пронумеровано дерев: Дуб. продовження №2  
(кількість словами)

Нумерацію і перелік провели:

_____	_____	_____
(посада)	(підпис)	(ініціали та прізвище)
_____	_____	_____
(посада)	(підпис)	(ініціали та прізвище)
_____	_____	_____
(посада)	(підпис)	(ініціали та прізвище)
_____	_____	_____
(посада)	(підпис)	(ініціали та прізвище)

\_\_\_\_\_ 20 \_\_\_\_\_ року



# НУМЕРАЦІЙНА ВІДОМІСТЬ ДЕРЕВ, √2 призначених для вибіркової санітарної рубки

Житомирська область  
(Автономна Республіка Крим, область)

ДП «Овруцький ЛГ»  
(найменування власника лісів, постійного лісокористувача)

Лісництво Бережестьське

квартал № 26

виділ № 25

урочище         

ділянка №         

площа 0,8 гектарів

Порядковий номер дерева	Порода	Ступінь товщини стовбурів, сантиметрів			Категорія стану дерева, підстава відбору для рубки	Порядковий номер дерева	Порода	Ступінь товщини стовбурів, сантиметрів			Категорія стану дерева, підстава відбору для рубки
		ділові	напівділові	дров'яні				ділові	напівділові	дров'яні	
131	С	24			IV-III- напилок	167	С		24		✓пилок напилок
132	С	24			V-II-	168	С		24		V-II-
133	С	24			V-II-	169	С			24	V-II-
134	С		24		V-II-	170	С		24		V-II-
135	С	28			IV-II-	171	С		32		V-II-
136	С	28			V-II-	172	С		36		V-II-
137	С		24		V-II-	173	С		24		V-II-
138	С		24		V-II-	174	С		24		V-II-
139	С	24			IV-II-	175	С		24		V-II-
140	С	24			IV-II-	176	С		24		V-II-
141	С	24			IV-II-	177	С		24		V-II-
142	С	24			IV-II-	178	С		24		V-II-
143	С		24		V-II-	179	С		24		V-II-
144	С			28	V-II-	180	С		24		V-II-
145	С	24			IV-II-	181	С		24		V-II-
146	С		24		V-II-	182	С		24		V-II-
147	С		24		V-II-	183	С		24		V-II-
148	С		24		V-II-	184	С		24		V-II-
149	С		24		V-II-	185	С		24		V-II-
150	С	24			IV-II-	186	С		24		V-II-
151	С		24		V-II-	187	С		24		V-II-
152	С	24			IV-II-	188	С		24		V-II-
153	С	24			IV-II-	189	С		24		V-II-
154	С	24			IV-II-	190	С	24			IV-II-
155	С	24			IV-II-	191	С			28	V-II-
156	С	24			IV-II-	192	С			24	V-II-
157	С		24		V-II-	193	С			24	V-II-
158	С		24		V-II-	194	С	24			IV-II-
159	С		24		V-II-	195	С	28			IV-II-
160	С		24		V-II-	196	С	24			IV-II-
161	С	24			IV-II-	197	С			32	V-II-
162	С	24			IV-II-	198	С	24			IV-II-
163	С	24			IV-II-	199	С		24		V-II-
164	С	24			IV-II-	200	С			24	V-II-
165	С	24			IV-II-	201	С	28			IV-II-
166	С	24			IV-II-	202	С			24	V-II-







# НУМЕРАЦІЙНА ВІДОМІСТЬ ДЕРЕВ, N1 призначених для вибіркової санітарної рубки

Житомирська область  
(Автономна Республіка Крим, область)

ДП «Овруцький ЛГ»  
(найменування власника лісів, постійного лісокористувача)

Лісництво Бережестьське

квартал № 55

виділ № 17

урочище —

ділянка № 1

площа 3,6 гектарів

Порядковий номер дерева	Порода	Ступінь товщини стовбурів, сантиметрів			Категорія стану дерева, підстава відбору для рубки	Порядковий номер дерева	Порода	Ступінь товщини стовбурів, сантиметрів			Категорія стану дерева, підстава відбору для рубки
		ділові	напівділові	дров'яні				ділові	напівділові	дров'яні	
1	С	24			IV-н-н	37	С		24		V-н-н
2	С	40			IV-н-	38	С		28		V-н-
3	С	32			IV-н-	39	С		28		V-н-
4	С	24			IV-н-	40	С		32		V-н-
5	С	32			IV-н-	41	С	32			IV-н-
6	С	24			IV-н-	42	С	36			IV-н-
7	С	28			IV-н-	43	С	32			IV-н-
8	С		24		V-н-	44	С	36			IV-н-
9	С	28			IV-н-	45	С	28			IV-н-
10	С	24			IV-н-	46	С	24			IV-н-
11	С	32			IV-н-	47	С		40		V-н-
12	С	28			IV-н-	48	С		36		V-н-
13	С	28			IV-н-	49	С	36			IV-н-
14	С		36		V-н-	50	С		24		V-н-
15	С	28			IV-н-	51	С		28		V-н-
16	С		24		V-н-	52	С		28		V-н-
17	С	36			IV-н-	53	С	36			IV-н-
18	С		36		V-н-	54	С	36			IV-н-
19	С		24		V-н-	55	С	28			IV-н-
20	С	24			IV-н-	56	С	28			IV-н-
21	С	32			IV-н-	57	С	40			IV-н-
22	С	24			IV-н-	58	С	32			IV-н-
23	С	24			IV-н-	59	С		32		V-н-
24	С	28			IV-н-	60	С	28			IV-н-
25	С	36			IV-н-	61	С	32			IV-н-
26	С	24			IV-н-	62	С	24			IV-н-
27	С	24			IV-н-	63	С	28			IV-н-
28	С	28			IV-н-	64	С	24			IV-н-
29	С	24			IV-н-	65	С	24			IV-н-
30	С	36			IV-н-	66	С	40			IV-н-
31	С		24		IV-н-	67	С	28			IV-н-
32	С	32			IV-н-	68	С	32			IV-н-
33	С	28			IV-н-	69	С	24			IV-н-
34	С	36			IV-н-	70	С		28		V-н-
35	С	40	40		IV-н-	71	С	24			IV-н-
36	С	28			IV-н-	72	С		24		V-н-



Порядковий номер дерева	Порода	Ступінь товщини стовбурів, сантиметрів			Категорія стану дерева, підстава відбору для рубки	Порядковий номер дерева	Порода	Ступінь товщини стовбурів, сантиметрів			Категорія стану дерева, підстава відбору для рубки
		ділові	напівділові	дров'яні				ділові	напівділові	дров'яні	
73	C		24		V-шисова поширення	101	C	36			V-шисова поширення
74	C		24		V-II-	103	C		28		V-II-
75	C	24			IV-II-	104	C		28		V-II-
76	C	28			IV-II-	105	C	28			V-II-
77	C	32			IV-II-	106	C	32			IV-II-
78	C		28		V-II-	107	C	28			IV-II-
79	C	24			IV-II-	108	C	36			IV-II-
80	C	24			IV-II-	109	C	28			IV-II-
81	C	32			IV-II-	110	C	28			IV-II-
82	C	28			IV-II-	111	C		32		V-II-
83	C	32			IV-II-	112	C	32			IV-II-
84	C	28			IV-II-	113	C	24			IV-II-
85	C		44		V-II-	114	C	32			IV-II-
86	C		24		V-II-	115	C	28			IV-II-
87	C		28		V-II-	116	C	40			IV-II-
88	C		24		V-II-	117	C	32			IV-II-
89	C		36		V-II-	118	C		32		V-II-
90	C	32			IV-II-	119	C		28		V-II-
91	C		28		V-II-	120	C	24			IV-II-
92	C	36			IV-II-	121	C	24			IV-II-
93	C	36			IV-II-	122	C	36			IV-II-
94	C	24			IV-II-	123	C	40			IV-II-
95	C	24			IV-II-	124	C	32			IV-II-
96	C	28			IV-II-	125	C		24		IV-II-
97	C	28			IV-II-	126	C	36			IV-II-
98	C	28			IV-II-	127	C		32		V-II-
99	C	36			IV-II-	128	C		32		V-II-
100	C		24		V-II-	129	C	32			IV-II-
101	C		32		V-II-	130	C		32		V-II-

Всього пронумеровано дерев: Дев. продовження №2  
(кількість словами)

Нумерацію і перелік провели:

_____	_____	_____
(посада)	(підпис)	(ініціали та прізвище)
_____	_____	_____
(посада)	(підпис)	(ініціали та прізвище)
_____	_____	_____
(посада)	(підпис)	(ініціали та прізвище)
_____	_____	_____
(посада)	(підпис)	(ініціали та прізвище)

\_\_\_\_\_ 20 \_\_\_\_\_ року



# НУМЕРАЦІЙНА ВІДОМІСТЬ ДЕРЕВ, 1/2 призначених для вибіркової санітарної рубки

Житомирська область  
(Автономна Республіка Крим, область)

ДП «Овруцький ЛП»  
(найменування власника лісів, постійного лісокористувача)

Лісництво Бережестьське

квартал № 55

виділ № 17

урочище         

ділянка № 1

площа 3,6 гектарів

Порядковий номер дерева	Порода	Ступінь товщини стовбурів, сантиметрів			Категорія стану дерева, підстава відбору для рубки	Порядковий номер дерева	Порода	Ступінь товщини стовбурів, сантиметрів			Категорія стану дерева, підстава відбору для рубки
		ділові	напівділові	дров'яні				ділові	напівділові	дров'яні	
131	С	32			IV <sup>лісова</sup> <sub>поширена</sub>	167	С		44		V <sup>лісова</sup> <sub>поширена</sub>
132	С	32			IV-II-	168	С		36		V-II-
133	С	28			IV-II-	169	С		28		V-II-
134	С	36			IV-II-	170	С		32		V-II-
135	С		32		V-II-	171	С	36			IV-II-
136	С		40		V-II-	172	С		40		V-II-
137	С		40		V-II-	173	С	32			IV-II-
138	С	32			IV-II-	174	С	44			IV-II-
139	С		28		V-II-	175	С	44			IV-II-
140	С	40			IV-II-	176	С	40			V-II-
141	С	36			IV-II-	177	С			36	V-II-
142	С	32			V-II-	178	С		32		V-II-
143	С	40			IV-II-	179	С		24		V-II-
144	С	36			IV-II-	180	С	24			IV-II-
145	С	28			IV-II-	181	С		28		V-II-
146	С	32			IV-II-	182	С		24		V-II-
147	С	40			IV-II-	183	С	24			IV-II-
148	С	36			IV-II-	184	С	32			IV-II-
149	С	48			IV-II-	185	С	36			IV-II-
150	С	36			IV-II-	186	С	28			IV-II-
151	С	36			IV-II-	187	С	24			IV-II-
152	С	28			IV-II-	188	С	28			IV-II-
153	С	32			IV-II-	189	С	24			IV-II-
154	С	40			IV-II-	190	С	28			IV-II-
155	С	36			IV-II-	191	С	36			IV-II-
156	С			36	V-II-	192	С	28			IV-II-
157	С		36		V-II-	193	С	24			IV-II-
158	С		44		V-II-	194	С		28		V-II-
159	С	44			IV-II-	195	С		28		V-II-
160	С	28			IV-II-	196	С	28			IV-II-
161	С	36			IV-II-	197	С		32		V-II-
162	С	40			IV-II-	198	С	28			IV-II-
163	С		24		V-II-	199	С	44			IV-II-
164	С	40			IV-II-	200	С	24			IV-II-
165	С		40		V-II-	201	С	28			IV-II-
166	С		40		V-II-	202	С	32			IV-II-



Порядковий номер дерева	Порода	Ступінь товщини стовбурів, сантиметрів			Категорія стану дерева, підстава відбору для рубки	Порядковий номер дерева	Порода	Ступінь товщини стовбурів, сантиметрів			Категорія стану дерева, підстава відбору для рубки
		ділові	напівділові	дров'яні				ділові	напівділові	дров'яні	
203	C	32			IV-лісові	232	C	28			IV-лісові
204	C	24			IV-11-	233	C	28			IV-11-
205	C		32		V-11-	234	C		36		V-11-
206	C	32			IV-11-	235	C		32		V-11-
207	C	32			IV-11-	236	C			28	V-11-
208	C	28			IV-11-	237	C			28	V-11-
209	C	28			IV-11-	238	C			24	V-11-
210	C	28			IV-11-	239	C			28	V-11-
211	C	28			IV-11-	240	C			24	V-11-
212	C	24			IV-11-	241	C			24	V-11-
213	C	28			IV-11-	242	C			28	V-11-
214	C	24			IV-11-	243	C			24	V-11-
215	C	28			IV-11-	244	C			24	V-11-
216	C	28			IV-11-	245	C			24	V-11-
217	C		24		V-11-	246	C			28	V-11-
218	C	24			IV-11-	247	C			24	V-11-
219	C	24			IV-11-	248	C			28	V-11-
220	C	24			IV-11-	249	C			32	V-11-
221	C		28		V-11-	250	C			28	V-11-
222	C	36			IV-11-	251	C			24	V-11-
223	C	32			IV-11-	252	C			24	V-11-
224	C		24		V-11-	253	C			24	V-11-
225	C	36			IV-11-	254	C			24	V-11-
226	C		32		V-11-	255	C			32	V-11-
227	C	32			IV-11-	256	C			28	V-11-
228	C		24		V-11-	257	C			24	V-11-
229	C		24		V-11-	258	C			24	V-11-
230	C		40		V-11-	259	C			28	V-11-
231	C		40		V-11-	260	C			28	V-11-

Всього пронумеровано дерев: Діб. продовження 1/3  
(кількість словами)

Нумерацію і перелік провели:

_____	_____	_____
(посада)	(підпис)	(ініціали та прізвище)
_____	_____	_____
(посада)	(підпис)	(ініціали та прізвище)
_____	_____	_____
(посада)	(підпис)	(ініціали та прізвище)
_____	_____	_____
(посада)	(підпис)	(ініціали та прізвище)

\_\_\_\_\_ 20 \_\_\_\_\_ року



$\sqrt{3}$ 

ДП «Овруцький ЛГ»

урочище

ділянка № 1

площа 3,6 гектарів

Порядковий номер дерева	Порода	Ступінь товщини стовбурів, сантиметрів			Категорія стану дерева, підстава відбору для рубки	Порядковий номер дерева	Порода	Ступінь товщини стовбурів, сантиметрів			Категорія стану дерева, підстава відбору для рубки
		ділові	напівділові	дров'яні				ділові	напівділові	дров'яні	
261	C			32	V <sup>мисова</sup> <sub>кошени</sub>						
262	C			28	V -"-						
263	C			28	V -"-						
264	C			24	V -"-						
265	C			32	V -"-						
266	C			24	V -"-						
267	C			24	V -"-						
268	C			28	V -"-						
269	C			28	V -"-						
270	C			24	V -"-						
271	C			24	V -"-						
272	C			24	V -"-						
273	C			32	V -"-						
274	C			24	V -"-						
275	C			28	V -"-						
276	C			24	V -"-						







НУМЕРАЦІЙНА ВІДОМІСТЬ ДЕРЕВ,  
призначених для вибіркової санітарної рубки

Житомирська

(Автономна Республіка Крим, область)

ДП «Овруцьке ЛГ»

(найменування власника лісів, постійного лісокористувача)

Лісництво Прилуцьке

квартал № 4 виділ № 35

урочище \_\_\_\_\_

ділянка № \_\_\_\_\_ площа 19 гектарів

Порядковий номер дерева	Порода	Ступінь товщини стовбурів, сантиметрів			Категорія стану дерева, підстава відбору для рубки	Порядковий номер дерева	Порода	Ступінь товщини стовбурів, сантиметрів			Категорія стану дерева, підстава відбору для рубки
		ділові	напівділові	дров'яні				ділові	напівділові	дров'яні	
1	С			32	V, <sup>1602</sup> <del>1602</del>	30	С		36		V, <sup>1602</sup> <del>1602</del>
2	С		36		V, -11-	31	С	44			V, -11-
3	С		28		V, -11-	32	С	44			V, -11-
4	С		24		V, -11-	33	С	28			V, -11-
5	С		24		V, -11-	34	С		32		V, -11-
6	С			28	V, -11-	35	С			32	V, -11-
7	С		32		V, -11-	36	С			32	V, -11-
8	С			28	V, -11-	37	С	44			V, -11-
9	С		28		V, -11-	38	С	28			V, -11-
10	С		32		V, -11-	39	С	28			V, -11-
11	С			28	V, -11-	40	С	28			V, -11-
12	С		24		V, -11-	41	С	24			V, -11-
13	С			36	V, -11-	42	С	24			V, -11-
14	С	28			V, -11-	43	С	36			V, -11-
15	С		32		V, -11-						
16	С			32	V, -11-						
17	С			24	V, -11-						
18	С	24			V, -11-						
19	С			28	V, -11-						
20	С			28	V, -11-						
21	С	40			V, -11-						
22	С	44			V, -11-						
23	С			32	V, -11-						
24	С	28			V, -11-						
25	С			32	V, -11-						
26	С			32	V, -11-						
27	С			32	V, -11-						
28	С	36			V, -11-						
29	С	28			V, -11-						







НУМЕРАЦІЙНА ВІДОМІСТЬ ДЕРЕВ,  
призначених для вибіркової санітарної рубки

Житомирська

(Автономна Республіка Крим, область)

ДП «Овруцьке ЛГ»

(найменування власника лісів, постійного лісокористувача)

Лісництво Прилуцьке

квартал № 10

виділ № 9

урочище

ділянка № 1

площа 0,9 гектарів

Порядковий номер дерева	Порода	Ступінь товщини стовбурів, сантиметрів			Категорія стану дерева, підстава вибору для рубки	Порядковий номер дерева	Порода	Ступінь товщини стовбурів, сантиметрів			Категорія стану дерева, підстава вибору для рубки
		ділові	напівділові	дров'яні				ділові	напівділові	дров'яні	
1	С		28.		V, <sup>РБО</sup> <sub>РБ</sub>	30	С	44.			V, <sup>РБО</sup> <sub>РБ</sub>
2	С		28.		V, -II-	31	С	40.			V, -II-
3	С		24.		V, -II-	32	С		28.		V, -II-
4	С		28.		V, -II-	33	С			32	V, -II-
5	С		28.		V, -II-	34	С			32	V, -II-
6	С	28.			V, -II-	35	С	28.			V, -II-
7	С			32	V, -II-	36	С			32	V, -II-
8	С			32	V, -II-	37	С			28	V, -II-
9	С	40.			V, -II-	38	С	44.			V, -II-
10	С		24.		V, -II-	39	С		36		V, -II-
11	С			32	V, -II-	40	С			36	V, -II-
12	С		36		V, -II-	41	С	24			V, -II-
13	С	24.			V, -II-	42	С			28	V, -II-
14	С	28.			V, -II-	43	С			32	V, -II-
15	С		32.		V, -II-	44	С			28	V, -II-
16	С	28.			V, -II-	45	С	24			V, -II-
17	С			32	V, -II-	46	С	28.			V, -II-
18	С	24			V, -II-	47	С	48			V, -II-
19	С			36	V, -II-	48	С		36		V, -II-
20	С			32.	V, -II-	49	С		24.		V, -II-
21	С			36	V, -II-	50	С			28	V, -II-
22	С	40.			V, -II-	51	С	28.			V, -II-
23	С			36	V, -II-	52	С	28.			V, -II-
24	С		28.		V, -II-	53	С		24.		V, -II-
25	С			32	V, -II-	54	С	28.			V, -II-
26	С		32.		V, -II-	55	С	24			V, -II-
27	С		28.		V, -II-	56	С		24.		V, -II-
28	С			24	V, -II-	57	С			36	V, -II-
29	С	44.			V, -II-	58	С		24.		V, -II-



Порядковий номер дерева	Порода	Ступінь товщини стовбурів, сантиметрів			Категорія стану дерева, підстава відбору для рубки	Порядковий номер дерева	Порода	Ступінь товщини стовбурів, сантиметрів			Категорія стану дерева, підстава відбору для рубки
		ділові	напівділові	дров'яні				ділові	напівділові	дров'яні	
59	C	28			V, <sup>1602</sup> <del>1111</del>	84	C		36		V, <sup>1602</sup> <del>1111</del>
60	C		24		V, -11-	85	C	32		32	V, -11-
61	C		32		V, -11-	86	C	40			V, -11-
62	C		24		V, -11-	87	C		24		V, -11-
63	C		24		V, -11-	88	C		24		V, -11-
64	C		24		V, -11-	89	C		32		V, -11-
65	C	24			V, -11-	90	C		28		V, -11-
66	C	32		32	V, -11-	91	C		24		V, -11-
67	C	28			V, -11-	92	C			28	V, -11-
68	C	28			V, -11-	93	C	28			V, -11-
69	C	32		32	V, -11-	94	C	32		32	V, -11-
70	C	40			V, -11-	95	C	40			
71	C	44			V, -11-						
72	C	28			V, -11-						
73	C		32		V, -11-						
74	C		36		V, -11-						
75	C	28			V, -11-						
76	C	28			V, -11-						
77	C	32		32	V, -11-						
78	C	36		36	V, -11-						
79	C	36		36	V, -11-						
80	C	32		32	V, -11-						
81	C		32		V, -11-						
82	C		32		V, -11-						
83	C	36		36	V, -11-						

Всього пронумеровано дерев: Дев'яносто п'ять  
(кількість словами)

Нумерацію і перелік провели:

ном. лісничого  
(посада)

м/л  
(посада)

м/л  
(посада)

м/л  
(посада)

[Підпис]  
(підпис)

[Підпис]  
(підпис)

[Підпис]  
(підпис)

В. І. Соколюк  
(ініціали та прізвище)

Ю. С. Соболєв  
(ініціали та прізвище)

О. І. Яковенко  
(ініціали та прізвище)

І. О. Луко  
(ініціали та прізвище)

29 11 2021 року



[illegible]







НУМЕРАЦІЙНА ВІДОМІСТЬ ДЕРЕВ,  
призначених для вибіркової санітарної рубки

Житомирська

(Автономна Республіка Крим, область)

ДП «Овруцьке ЛГ»

(найменування власника лісів, постійного лісокористувача)

Лісництво Прилуцьке

квартал № 48

виділ № 54

урочище

ділянка №

площа 2,9 гектарів

Порядковий номер дерева	Порода	Ступінь товщини стовбурів, сантиметрів			Категорія стану дерева, підстава відбору для рубки	Порядковий номер дерева	Порода	Ступінь товщини стовбурів, сантиметрів			Категорія стану дерева, підстава відбору для рубки
		ділові	напівділові	дров'яні				ділові	напівділові	дров'яні	
1	С		32		V, <sup>x бал</sup> <sub>руда</sub>	40	С		28		V, <sup>x бал</sup> <sub>руда</sub>
2	С	32			V, -II-	41	С	32			V, -II-
3	С		24		V, -II-	42	С		40		V, -II-
4	С	24			V, -II-	43	С		28		V, -II-
5	С	24			V, -II-	44	С	24			V, -II-
6	С	24			V, -II-	45	С		28		V, -II-
7	С		24		V, -II-	46	С	32			V, -II-
8	С	24			V, -II-	47	С	24			V, -II-
9	С	32			V, -II-	48	С		24		V, -II-
10	С	32			V, -II-	49	С	28			V, -II-
11	С	28			V, -II-	50	С	32			V, -II-
12	С	24			V, -II-	51	С	28			V, -II-
13	С	28			V, -II-	52	С	28			V, -II-
14	С	28			V, -II-	53	С	24			V, -II-
15	С	28			V, -II-	54	С	28			V, -II-
16	С	24			V, -II-	55	С		24		V, -II-
17	С		28		V, -II-	56	С		28		V, -II-
18	С	28			V, -II-	57	С	24			V, -II-
19	С		24		V, -II-	58	С	52			V, -II-
20	С	28			V, -II-		С	24			V, -II-
21	С		28		V, -II-		С	28			V, -II-
22	С		24		V, -II-		С	24			V, -II-
23	С		28		V, -II-		С	24			V, -II-
24	С	28			V, -II-		С	28			V, -II-
25	С		24		V, -II-		С	40			V, -II-
26	С		24		V, -II-		С	48			V, -II-
27	С		32		V, -II-		С	28			V, -II-
28	С	24			V, -II-		С		32		V, -II-
29	С		24		V, -II-		С		28		V, -II-







(найменування власника лісів, постійного лісокористувача)

урочище \_\_\_\_\_  
ділянка № \_\_\_\_\_ площа 0,7 гектарів

[illegible]







НУМЕРАЦІЙНА ВІДОМІСТЬ ДЕРЕВ,  
призначених для вибіркової санітарної рубки

Житомирська

(Автономна Республіка Крим, область)

ДП «Овруцьке ЛГ»

(найменування власника лісів, постійного лісокористувача)

Лісництво Прилуцьке

урочище \_\_\_\_\_

квартал № 01

виділ № 16.2

ділянка № \_\_\_\_\_

площа 1,7 гектарів

Порядковий номер дерева	Порода	Ступінь товщини стовбурів, сантиметрів			Категорія стану дерева, підстава відбору для рубки	Порядковий номер дерева	Порода	Ступінь товщини стовбурів, сантиметрів			Категорія стану дерева, підстава відбору для рубки
		ділові	напівділові	дров'яні				ділові	напівділові	дров'яні	
1	C		24		V, рубл мгдд	30	C	24			V, рубл мгдд
2	C		32		V, -II-	31	C			28	V, -II-
3	C		24		V, -II-	32	C		24		V, -II-
4	C	24			V, -II-	33	C	24			V, -II-
5	C	28			V, -II-	34	C			28	V, -II-
6	C	24			V, -II-	35	C	32			V, -II-
7	C	24			V, -II-	36	C			28	V, -II-
8	C	28			V, -II-	37	C	32			V, -II-
9	C			28	V, -II-	38	C	32			V, -II-
10	C			24	V, -II-	39	C	28			V, -II-
11	C			28	V, -II-	40	C	28			V, -II-
12	C	28			V, -II-	41	C			28	V, -II-
13	C			28	V, -II-	42	C	24			V, -II-
14	C			28	V, -II-	43	C			24	V, -II-
15	C	28			V, -II-	44	C			28	V, -II-
16	C	24			V, -II-	45	C	32			V, -II-
17	C	24			V, -II-	46	C		32		V, -II-
18	C	24			V, -II-	47	C	40			V, -II-
19	C		24		V, -II-	48	C	28			V, -II-
20	C			28	V, -II-	49	C	32			V, -II-
21	C	24			V, -II-	50	C	32			V, -II-
22	C		24		V, -II-	51	C	36			V, -II-
23	C	24			V, -II-	52	C	24			V, -II-
24	C	32			V, -II-	53	C	24			V, -II-
25	C		32		V, -II-	54	C	40			V, -II-
26	C			28	V, -II-	55	C	28			V, -II-
27	C	24			V, -II-	56	C	28			V, -II-
28	C			28	V, -II-	57	C		28		V, -II-
29	C	32			V, -II-	58	C	28			V, -II-







НУМЕРАЦІЙНА ВІДОМІСТЬ ДЕРЕВ,  
призначених для вибіркової санітарної рубки

Житомирська

(Автономна Республіка Крим, область)

ДП «Овруцьке ЛГ»

(найменування власника лісів, постійного лісокористувача)

Лісництво Прилуцьке

квартал № 61

виділ № 56

урочище \_\_\_\_\_

ділянка № \_\_\_\_\_

площа 16 гектарів

Порядковий номер дерева	Порода	Ступінь товщини стовбурів, сантиметрів			Категорія стану дерева, підстава вибору для рубки	Порядковий номер дерева	Порода	Ступінь товщини стовбурів, сантиметрів			Категорія стану дерева, підстава вибору для рубки
		ділові	напівділові	дров'яні				ділові	напівділові	дров'яні	
1	C	32			V, -II-	30	C	32			V, -II-
2	C	32			V, -II-	31	C	24			V, -II-
3	C	36			V, -II-	32	C	24			V, -II-
4	C	24			V, -II-	33	C	28			V, -II-
5	C	24			V, -II-	34	C		24		V, -II-
6	C	24			V, -II-	35	C	32			V, -II-
7	C	36			V, -II-	36	C	32			V, -II-
8	C	24			V, -II-	37	C	32			V, -II-
9	C	32			V, -II-	38	C	28			V, -II-
10	C	24			V, -II-	39	C	28			V, -II-
11	C	24			V, -II-	40	C	24			V, -II-
12	C	28			V, -II-	41	C	24			V, -II-
13	C	28			V, -II-	42	C	28			V, -II-
14	C	28			V, -II-	43	C	28			V, -II-
15	C	24			V, -II-	44	C	32			V, -II-
16	C	24			V, -II-	45	C	32			V, -II-
17	C	24			V, -II-	46	C		32		V, -II-
18	C	32			V, -II-	47	C	28			V, -II-
19	C	28			V, -II-	48	C	24			V, -II-
20	C		28		V, -II-	49	C	40			V, -II-
21	C	24			V, -II-	50	C	28			V, -II-
22	C		32		V, -II-	51	C	32			V, -II-
23	C	28			V, -II-	52	C	28			V, -II-
24	C	24			V, -II-	53	C	28			V, -II-
25	C	28			V, -II-	54	C		28		V, -II-
26	C		24		V, -II-	55	C	24			V, -II-
27	C	28			V, -II-	56	C	32			V, -II-
28	C	32			V, -II-	57	C	32			V, -II-
29	C	28			V, -II-	58	C	2	28		V, -II-



Порядковий номер дерева	Порода	Ступінь товщини стовбурів, сантиметрів			Категорія стану дерева, підстава відбору для рубки	Порядковий номер дерева	Порода	Ступінь товщини стовбурів, сантиметрів			Категорія стану дерева, підстава відбору для рубки
		ділові	напівділові	дров'яні				ділові	напівділові	дров'яні	
59	С	40			V, рубл	84	С		28		V, рубл
60	С	24			V, -II-	85	С			24	V, -II-
61	С	28			V, -II-	86	С	24			V, -II-
62	С		24		V, -II-	87	С	24			V, -II-
63	С		32		V, -II-	88	С		24		V, -II-
64	С	32			V, -II-	89	С		28		V, -II-
65	С		32		V, -II-	90	С	32			V, -II-
66	С	32			V, -II-	91	С	28			V, -II-
67	С		40		V, -II-	92	С	24			V, -II-
68	С	32			V, -II-	93	С		44		V, -II-
69	С	24			V, -II-						
70	С	44			V, -II-						
71	С	44			V, -II-						
72	С	24			V, -II-						
73	С	24			V, -II-						
74	С	28			V, -II-						
75	С	24			V, -II-						
76	С		48		V, -II-						
77	С	28			V, -II-						
78	С	24			V, -II-						
79	С	28			V, -II-						
80	С	24			V, -II-						
81	С	24			V, -II-						
82	С		24		V, -II-						
83	С		24		V, -II-						

Всього пронумеровано дерев: Дев'ятью три  
(кількість словами)

Нумерацію і перелік провели:

ном. лісничого  
(посада)

м/л  
(посада)

м/л  
(посада)

м/л  
(посада)

[Підпис]  
(підпис)  
[Підпис]  
(підпис)  
[Підпис]  
(підпис)  
[Підпис]  
(підпис)

В.І. Солошко  
(ініціали та прізвище)

О.Г. Ікович  
(ініціали та прізвище)

І.І. Ізко  
(ініціали та прізвище)

Ю.І. Солошко  
(ініціали та прізвище)

29 11 20 21 року



# НУМЕРАЦІЙНА ВІДОМІСТЬ ДЕРЕВ, призначених для вибіркової санітарної рубки

(Автономна Республіка Крим, область, найменування власника лісів, постійного лісокористувача)

Лісництво Причуже урочище \_\_\_\_\_ квартал № 68  
виділ № 28 ділянка № \_\_\_\_\_ площа 3,0 гектарів

Порядковий номер дерева	Порода	Ступінь товщини стовбурів, сантиметрів			Категорія стану дерева, підстава відбору для рубки	Порядковий номер дерева	Порода	Ступінь товщини стовбурів, сантиметрів			Категорія стану дерева, підстава відбору для рубки
		ділові	напівділові	дров'яні				ділові	напівділові	дров'яні	
1	Ос			24	V, хвост	43	С	24			V, хвост
2	С	40			V, т.-	44	С	40			V, т.-
3	С	36			V, т.-	45	С	36			V, т.-
4	Ос			28	V, т.-	46	С		32		V, т.-
5	С			28	V, т.-	47	С		32		V, т.-
6	С			48	V, т.-	48	С		24		V, т.-
7	С			28	V, т.-	49	С		28		V, т.-
8	С	44			V, т.-	50	С	28			V, т.-
9	С		32		V, т.-	51	С	44			V, т.-
10	С	52			V, т.-	52	С		32		V, т.-
11	С		32		V, т.-	53	С	28			V, т.-
12	С	32			V, т.-	54	С		32		V, т.-
13	С			40	V, т.-	55	С	28			V, т.-
14	С			44	V, т.-	56	С		28		V, т.-
15	С	44			V, т.-	57	С	36			V, т.-
16	С			28	V, т.-	58	С	32			V, т.-
17	С		32		V, т.-	59	С	40			V, т.-
18	С	32			V, т.-	60	С	28			V, т.-
19	С		40		V, т.-	61	С		32		V, т.-
20	С	32			V, т.-	62	С	40			V, т.-
21	С	36			V, т.-	63	С	28			V, т.-
22	С		32		V, т.-	64	С		36		V, т.-
23	С		32		V, т.-	65	С	36			V, т.-
24	С		52		V, т.-	66	С		24		V, т.-
25	С	32			V, т.-	67	С		48		V, т.-
26	С	32			V, т.-	68	С			36	V, т.-
27	С	44			V, т.-	69	С		36		V, т.-
28	С	40			V, т.-	70	С	32			V, т.-
29	С	28			V, т.-	71	С		36		V, т.-
30	С	28			V, т.-	72	С	28			V, т.-
31	С		32		V, т.-	73	С	28			V, т.-
32	С	32			V, т.-	74	С	28			V, т.-
33	С		32		V, т.-	75	С	32			V, т.-
34	С	32			V, т.-	76	С	32			V, т.-
35	С		48		V, т.-	77	С		28		V, т.-
36	С	36			V, т.-	78	С	48			V, т.-
37	С		32		V, т.-	79	С	36			V, т.-
38	С	32			V, т.-	80	С	32			V, т.-
39	С		24		V, т.-	81	С		56		V, т.-
40	С	40			V, т.-	82	С		36		V, т.-
41	С	28			V, т.-	83	С	28			V, т.-
42	С		24		V, т.-	84	С		40		V, т.-



Порядковий номер дерева	Порода	Ступінь товщини стовбурів, сантиметрів			Категорія стану дерева, підстава відбору для рубки	Порядковий номер дерева	Порода	Ступінь товщини стовбурів, сантиметрів			Категорія стану дерева, підстава відбору для рубки
		ділові	напівділові	дров'яні				ділові	напівділові	дров'яні	
85	С	32			V, 100%	122	С	32			V, 100%
86	С	32			V, 100%	123	С		24		V, 100%
87	С	32			V, 100%	124	С	32			V, 100%
88	С		24		V, 100%	125	С		32		V, 100%
89	С			44	V, 100%	126	С	32			V, 100%
90	С	36			V, 100%	127	С	36			V, 100%
91	С			32	V, 100%	128	С		24		V, 100%
92	С	28			V, 100%	129	С		24		V, 100%
93	С			32	V, 100%	130	С		36		V, 100%
94	С			44	V, 100%	131	С	44			V, 100%
95	С	44			V, 100%	132	С	32			V, 100%
96	С	32			V, 100%	133	С			28	V, 100%
97	С		32		V, 100%	134	С		24		V, 100%
98	С	36			V, 100%	135	С		36		V, 100%
99	С	32			V, 100%	136	С		28		V, 100%
100	С	36			V, 100%	137	С		24		V, 100%
101	С		44		V, 100%	138	С	28			V, 100%
102	С	44			V, 100%	139	С	40			V, 100%
103	С	44			V, 100%	140	С		24		V, 100%
104	С	36			V, 100%	141	С			24	V, 100%
105	С	32			V, 100%	142	С		24		V, 100%
106	С	28			V, 100%	143	С		24		V, 100%
107	С		28		V, 100%	144	С		44		V, 100%
108	С	32			V, 100%	145	С		32		V, 100%
109	С	36			V, 100%	146	С			36	V, 100%
110	С	36			V, 100%	147	С		32		V, 100%
111	С	24			V, 100%	148	С	32			V, 100%
112	С	36			V, 100%	149	С		40		V, 100%
113	С	40			V, 100%	150	С			28	V, 100%
114	С		24		V, 100%	151	С		24		V, 100%
115	С	36			V, 100%	152	С			24	V, 100%
116	С	36			V, 100%	153	С	36			V, 100%
117	С	24			V, 100%	154	С		40		V, 100%
118	С	28			V, 100%	155	С		28		V, 100%
119	С	24			V, 100%	156	С		32		V, 100%
120	С	28			V, 100%	157	С		36		V, 100%
121	С	32			V, 100%	158	С	28			V, 100%

Всього пронумеровано дерев:

Див. продовження

(кількість словами)

Нумерацію і перелік провели:

\_\_\_\_\_ (посада)

\_\_\_\_\_ (підпис)

\_\_\_\_\_ (ініціали та прізвище)

\_\_\_\_\_ (посада)

\_\_\_\_\_ (підпис)

\_\_\_\_\_ (ініціали та прізвище)

\_\_\_\_\_ (посада)

\_\_\_\_\_ (підпис)

\_\_\_\_\_ (ініціали та прізвище)

\_\_\_\_\_ (посада)

\_\_\_\_\_ (підпис)

\_\_\_\_\_ (ініціали та прізвище)

\_\_\_\_\_ 20 \_\_\_\_\_ року



Лісництво Григорів урочище \_\_\_\_\_ квартал № 18  
 виділ № 28 ділянка № \_\_\_\_\_ площа 3.0 гектарів

[illegible]







НУМЕРАЦІЙНА ВІДОМІСТЬ ДЕРЕВ,  
призначених для вибіркової санітарної рубки

Житомирська

(Автономна Республіка Крим, область)

ДП «Овруцьке ЛГ»

(найменування власника лісів, постійного лісокористувача)

Лісництво Прилуцьке

квартал № 69

виділ № 7

урочище

ділянка № 1

площа 2.0 гектарів

Порядковий номер дерева	Порода	Ступінь товщини стовбурів, сантиметрів			Категорія стану дерева, підстава відбору для рубки	Порядковий номер дерева	Порода	Ступінь товщини стовбурів, сантиметрів			Категорія стану дерева, підстава відбору для рубки
		ділові	напівділові	дров'яні				ділові	напівділові	дров'яні	
1	С		28		V, <sup>хвост</sup> <del>Мухом</del>	30	С	44			V, <sup>хвост</sup> <del>Мухом</del>
2	С		28		V, -"-	31	С	40			V, -"-
3	С		28		V, -"-	32	С	36			V, -"-
4	С		48		V, -"-	33	С	44			V, -"-
5	С		32		V, -"-	34	С	32			V, -"-
6	С		28		V, -"-	35	С	32			V, -"-
7	С		32		V, -"-	36	С	32			V, -"-
8	С		40		V, -"-	37	С	36			V, -"-
9	С		40		V, -"-	38	С	36			V, -"-
10	С		36		V, -"-	39	С	32			V, -"-
11	С		40		V, -"-	40	С		32		V, -"-
12	С	40			V, -"-	41	С	32			V, -"-
13	С		32		V, -"-	42	С	32			V, -"-
14	С		24		V, -"-	43	С		28		V, -"-
15	С	36			V, -"-	44	С	48			V, -"-
16	С		32		V, -"-	45	С	36			V, -"-
17	С		36		V, -"-	46	С	32			V, -"-
18	С		28		V, -"-	47	С	36			V, -"-
19	С			24	V, -"-	48	С		32		V, -"-
20	С		24		V, -"-	49	С		32		V, -"-
21	С		44		V, -"-	50	С		32		V, -"-
22	С		40		V, -"-	51	С		24		V, -"-
23	С		24		V, -"-	52	С	28			V, -"-
24	С		32		V, -"-	53	С	32			V, -"-
25	С		40		V, -"-	54	С	32			V, -"-
26	С		44		V, -"-	55	С	44			V, -"-
27	С		40		V, -"-	56	С	32			V, -"-
28	С		32		V, -"-	57	С	36			V, -"-
29	С		32		V, -"-						



Порядковий номер дерев	Порода	Ступінь товщини стовбурів, сантиметрів			Категорія стану дерев, підстава відбору для рубки	Порядковий номер дерев	Порода	Ступінь товщини стовбурів, сантиметрів			Категорія стану дерев, підстава відбору для рубки
		ділові	напівділові	дров'яні				ділові	напівділові	дров'яні	
30											
31											
32											
33											
34											
35											
36											
37											
38											
39											
40											
41											
42											
43											
44											
45											
46											
47											
48											
49											
50											
51											
52											
53											
54											
55											
56											
57											
58											
59											
60											
61											
62											
63											
64											
65											
66											
67											
68											
69											
70											
71											
72											
73											
74											
75											
76											
77											
78											
79											
80											
81											
82											
83											
84											
85											
86											
87											
88											
89											
90											
91											
92											
93											
94											
95											
96											
97											
98											
99											
100											

Всього пронумеровано дерев: П'ятдесят сім  
(кількість словами)

Нумерацію і перелік провели:

ном. лісничого  
(посада)

м/я  
(посада)

м/я  
(посада)

м/я  
(посада)

[підпис]  
(підпис)

[підпис]  
(підпис)

[підпис]  
(підпис)

[підпис]  
(підпис)

В. А. Соломенко  
(ініціали та прізвище)

Ю. І. Соломенко  
(ініціали та прізвище)

О. Є. Кушаківський  
(ініціали та прізвище)

І. О. Лозко  
(ініціали та прізвище)

6 12 20 21 року



НУМЕРАЦІЙНА ВІДОМІСТЬ ДЕРЕВ,  
призначених для вибіркової санітарної рубки

Житомирська

(Автономна Республіка Крим, область)

ДП «Овруцьке ЛГ»

(найменування власника лісів, постійного лісокористувача)

Лісництво Прилуцьке

квартал № 69 виділ № 23

урочище

ділянка № 1 площа 2,7 гектарів

Порядковий номер дерева	Порода	Ступінь товщини стовбурів, сантиметрів			Категорія стану дерева, підстава відбору для рубки	Порядковий номер дерева	Порода	Ступінь товщини стовбурів, сантиметрів			Категорія стану дерева, підстава відбору для рубки
		ділові	напівділові	дров'яні				ділові	напівділові	дров'яні	
1	С	26			V, рубл квдр	30	С	24			V, рубл квдр
2	С	26			V, -11-	31	С	24			V, -11-
3	С	24			V, -11-	32	С		32		V, -11-
4	С	32			V, -11-	33	С	32			V, -11-
5	С	24			V, -11-	34	С			24	VI, опал квдр
6	С	26			V, -11-	35	С			32	VI, -11-
7	С		28		V, -11-	36	С			36	VI, -11-
8	С	24			V, -11-	37	С			28	VI, -11-
9	С	20			V, -11-	38	С	36			V, рубл квдр
10	С	32			V, -11-	39	С			36	VI, опал квдр
11	С		24		V, -11-	40	С			32	VI, -11-
12	С	32			V, -11-	41	С		32		VI, -11-
13	С	24			V, -11-	42	С	32			V, рубл квдр
14	С	32			V, -11-	43	С			28	VI, опал квдр
15	С	24			V, -11-	44	С			32	VI, -11-
16	С	28			V, -11-	45	С			36	VI, -11-
17	С	32			V, -11-	46	С			24	VI, -11-
18	С	28			V, -11-	47	С	28			VI, -11-
19	С	32			V, -11-	48	С			28	VI, -11-
20	С		24		V, -11-	49	С			40	VI, -11-
21	С	32			V, -11-	50	С			28	VI, -11-
22	С	28			V, -11-	51	С			28	VI, -11-
23	С	28			V, -11-	52	С	28			VI, -11-
24	С	24			V, -11-	53	С			24	VI, -11-
25	С	32			V, -11-	54	С	24			VI, -11-
26	С	32			V, -11-	55	С			28	VI, -11-
27	С	28			IV, рубл квдр	56	С	28			VI, -11-
28	С	24			IV, -11-	57	С			44	VI, -11-
29	С			52	VI, опал квдр	58	С	28			VI, -11-



Порядковий номер дерева	Порода	Ступінь товщини стовбурів, сантиметрів			Категорія стану дерева, підстава відбору для рубки	Порядковий номер дерева	Порода	Ступінь товщини стовбурів, сантиметрів			Категорія стану дерева, підстава відбору для рубки
		ділові	напівділові	дров'яні				ділові	напівділові	дров'яні	
59	O			40	V, <sup>опака</sup> <sub>к.г.г.</sub>	84	C	24			V, <sup>к.г.г.</sup> <sub>к.г.г.</sub>
60	C	24			VI, -II-	85	C	24			V, -II-
61	O			36	VI, -II-	86	C	28			V, -II-
62	C	28			VI, -II-	87	C	28			V, -II-
63	D			36	VI, -II-	88	C	24			V, -II-
64	C	28			V, <sup>к.г.г.</sup> <sub>к.г.г.</sub>	89	C	28			V, -II-
65	C	32			V, -II-	90	C	24			V, -II-
66	C	28			V, -II-	91	C	32			V, -II-
67	C	32			V, -II-	92	C		24		V, -II-
68	C			36	V, -II-	93	C		24		V, -II-
69	C	28			V, -II-	94	C	36			V, -II-
70	C	24			V, -II-	95	C			28	V, <sup>опака</sup> <sub>к.г.г.</sub>
71	C	24			V, -II-	96	D			40	VI, -II-
72	C	24			V, -II-	97	C		40		VI, -II-
73	C	28			V, -II-	98	C			24	VI, -II-
74	C	28			V, -II-	99	D			28	VI, -II-
75	C	28			V, -II-	100	C	32			VI, -II-
76	C	28			V, -II-	101	C	44			VI, -II-
77	C	24			V, -II-	102	D			36	VI, -II-
78	C	28			V, -II-	103	C	36			VI, -II-
79	C	24			V, -II-	104	C			32	VI, -II-
80	C		24		V, -II-	105	C			28	VI, -II-
81	C	28			V, -II-	106	C		36		VI, -II-
82	C	24			V, -II-	107	C	28			VI, -II-
83	C		28		V, -II-	108	C	24			VI, -II-

Всього пронумеровано дерев:

Див. продовження  
(кількість словами)

Нумерацію і перелік провели:

\_\_\_\_\_ (посада)

\_\_\_\_\_ (підпис)

\_\_\_\_\_ (ініціали та прізвище)

\_\_\_\_\_ (посада)

\_\_\_\_\_ (підпис)

\_\_\_\_\_ (ініціали та прізвище)

\_\_\_\_\_ (посада)

\_\_\_\_\_ (підпис)

\_\_\_\_\_ (ініціали та прізвище)

\_\_\_\_\_ (посада)

\_\_\_\_\_ (підпис)

\_\_\_\_\_ (ініціали та прізвище)

\_\_\_\_\_ 20 \_\_\_\_\_ року



НУМЕРАЦІЙНА ВІДОМІСТЬ ДЕРЕВ,  
призначених для вибіркової санітарної рубки

Житомирська

(Автономна Республіка Крим, область)

ДП «Овруцьке ЛГ»

(найменування власника лісів, постійного лісокористувача)

Лісництво Прилуцьке

квартал № 69

виділ № 23

урочище

ділянка № 1

площа 2,7

гектарів

Порядковий номер дерева	Порода	Ступінь товщини стовбурів, сантиметрів			Категорія стану дерева, підстава відбору для рубки	Порядковий номер дерева	Порода	Ступінь товщини стовбурів, сантиметрів			Категорія стану дерева, підстава відбору для рубки
		ділові	напівділові	дров'яні				ділові	напівділові	дров'яні	
109	C			28	V, <sup>хвост</sup> <sub>хвост</sub>	138	C	28			V, <sup>хвост</sup> <sub>хвост</sub>
110	C	28			V, -11-	139	C		28		V, -11-
111	C	32			V, -11-	140	C		24		V, -11-
112	C	24			V, -11-	141	C		24		V, -11-
113	C			52	V, -11-	142	C	32			V, -11-
114	C	32			V, -11-	143	C		36		V, -11-
115	C			32	V, -11-	144	C		28		V, -11-
116	C			32	V, -11-	145	C		24		V, -11-
117	C			32	V, -11-	146	C	28			V, -11-
118	C	28			V, -11-	147	C		28		V, -11-
119	C	36			V, -11-	148	C	40			V, -11-
120	C			24	V, -11-	149	C	32			V, -11-
121	C			32	V, <sup>овале</sup> <sub>кожа</sub>	150	C		32		V, -11-
122	C			28	V, -11-	151	C		44		V, -11-
123	C			28	V, -11-	152	C	36			V, -11-
124	C			32	V, -11-	153	C		32		V, -11-
125	C			32	V, -11-	154	C		24		V, -11-
126	C			32	V, -11-	155	C		32		V, -11-
127	C			32	V, -11-	156	C		44		V, -11-
128	C	32			V, <sup>хвост</sup> <sub>хвост</sub>	157	C		40		V, -11-
129	C		36		V, -11-	158	C			36	V, -11-
130	C		44		V, -11-	159	C		40		V, -11-
131	C	36			V, -11-	160	C	36			V, -11-
132	C		32		V, -11-	161	C		32		V, -11-
133	C		36		V, -11-	162	C			28	V, -11-
134	C		24		V, -11-	163	C		36		V, -11-
135	C			36	V, <sup>овале</sup> <sub>кожа</sub>	164	C		28		V, -11-
136	C	28			V, -11-	165	C			32	V, -11-
137	C			44	V, -11-	166	C		40		V, -11-







НУМЕРАЦІЙНА ВІДОМІСТЬ ДЕРЕВ,  
призначених для вибіркової санітарної рубки

Житомирська

(Автономна Республіка Крим, область)

ДП «Овруцьке ЛГ»

(найменування власника лісів, постійного лісокористувача)

Лісництво Прилуцьке  
квартал № 45 виділ № 7

урочище \_\_\_\_\_  
ділянка № \_\_\_\_\_ площа 2,2 гектарів

Порядковий номер дерев	Порода	Ступінь товщини стовбурів, сантиметрів			Категорія стану дерев, підстава вибору для рубки	Порядковий номер дерев	Порода	Ступінь товщини стовбурів, сантиметрів			Категорія стану дерев, підстава вибору для рубки
		ділові	напівділові	дров'яні				ділові	напівділові	дров'яні	
1	С	28			V, х602, мусе						
2	С	32			V, -11-						
3	С		28		V, -11-						
4	С	28			V, -11-						
5	С	24			V, -11-						
6	С			28	V, -11-						
7	С	32			V, -11-						
8	С	24			V, -11-						
9	С	24			V, -11-						
10	С	28			V, -11-						
11	С	28			V, -11-						
12	С			28	V, -11-						
13	С			28	V, -11-						
14	С	28			V, -11-						
15	С		24		V, -11-						
16	С	24			V, -11-						
17	С		24		V, -11-						
18	С		32		V, -11-						
19	С	24			V, -11-						
20	С	40			V, -11-						
21	С	24			V, -11-						
22	С	24			V, -11-						
23	С		24		V, -11-						
24	С		24		V, -11-						
25	С		28		V, -11-						
26	С										







# НУМЕРАЦІЙНА ВІДОМІСТЬ ДЕРЕВ, призначених для вибіркової санітарної рубки

Житомирська область

(Автономна Республіка Крим, область)

ДП «Овруцьке ЛГ»

(найменування власника лісів, постійного лісокористувача)

Лісництво Гладковицьке урочище квартал № 37

виділ № 8 ділянка № \_\_\_\_\_ площа 1,2 гектарів

Порядковий номер дерев	Порода	Ступінь товщини стовбурів, сантиметрів			Категорія стану дерева, підстава відбору для рубки	Порядковий номер дерев	Порода	Ступінь товщини стовбурів, сантиметрів			Категорія підстава
		ділові	напівділові	дров'яні				ділові	напівділові	дров'яні	
1	бг		24		IV крона дуже суха	46	бг		28		IV крона дуже суха
2	бг		28		IV - II -	47	бг		32		IV - II -
3	бг		28		IV - II -	48	бг		22		IV - II -
4	бг		24		IV - II -	49	бг		36		IV - II -
5	бг		24		IV - II -	50	бг		28		IV - II -
6	бг		24		IV - II -	51	бг		36		IV - II -
7	бг		24		IV - II -	52	бг		40		IV - II -
8	бг		32		IV - II -	53	бг		36		IV - II -
9	бг		22		IV - II -	54	бг		36		IV - II -
10	бг		28		IV - II -	55	бг		32		IV - II -
11	бг		24		IV - II -	56	бг		32		IV - II -
12	бг		24		IV - II -	57	бг		36		IV - II -
13	бг		32		IV - II -	58	бг		32		IV - II -
14	бг		28		IV - II -	59	бг		36		IV - II -
15	бг		24		IV - II -	60	бг		36		IV - II -
16	бг		28		IV - II -	61	бг		40		IV - II -
17	бг		32		IV - II -	62	бг		40		IV - II -
18	бг		28		IV - II -	63	бг		36		IV - II -
19	бг		28		IV - II -	64	бг		48		IV - II -
20	бг		28		IV - II -	65	бг		44		IV - II -
21	бг		24		IV - II -	66	бг		36		IV - II -
22	бг		32		IV - II -	67	бг		40		IV - II -
23	бг		24		IV - II -	68	бг		32		IV - II -
24	бг		32		IV - II -	69	бг		28		IV - II -
25	бг		24		IV - II -	70	бг		28		IV - II -
26	бг		24		IV - II -	71	бг		40		IV - II -
27	бг		24		IV - II -	72	бг		32		IV - II -
28	бг		32		IV - II -	73	бг		28		IV - II -
29	бг		32		IV - II -	74	бг		28		IV - II -
30	бг		28		IV - II -	75	бг		28		IV - II -
31	бг		24		IV - II -	76	бг		32		IV - II -
32	бг		36		IV - II -	77	бг		24		IV - II -
33	бг		32		IV - II -	78	бг		32		IV - II -
34	бг		36		IV - II -	79	бг		44		IV - II -
35	бг		24		IV - II -	80	бг		28		IV - II -
36	бг		24		IV - II -	81	бг		36		IV - II -
37	бг		32		IV - II -	82	бг		36		IV - II -
38	бг		28		IV - II -	83	бг		40		IV - II -
39	бг		40		IV - II -	84	бг		28		IV - II -
40	бг		24		IV - II -	85	бг		44		IV - II -
41	бг		24		IV - II -	86	бг		28		IV - II -
42	бг		24		IV - II -	87	бг		36		IV - II -
43	бг		32		IV - II -	88	бг		32		IV - II -
44	бг		28		IV - II -	89	бг		36		IV - II -
45	бг		28		IV - II -	90	бг		36		IV - II -



Продовж

Порядковий номер дерева	Порода	Ступінь товщини стовбурів, сантиметрів			Категорія стану дерева, підстава відбору для рубки	Порядковий номер дерева	Порода	Ступінь товщини стовбурів, сантиметрів			Категорія підстава в
		ділові	напівділові	дров'яні				ділові	напівділові	дров'яні	
91	Г		40		IV Крона дупна атаурна	131	Г		36		IV Крона дупна атаурна
92	Г		32		IV - II -	132	Г		28		IV - II -
93	Г		40		IV - II -	133	Г		18		IV - II -
94	Г		34		IV - II -	134	Г		28		IV - II -
95	Г		36		IV - II -	135	Г		24		IV - II -
96	Г		38		IV - II -	136	Г		28		IV - II -
97	Г		32		IV - II -	137	Г		36		IV - II -
98	Г		28		IV - II -	138	Г		36		IV - II -
99	Г		24		IV - II -	139	Г		36		IV - II -
100	Г		28		IV - II -	140	Г				
101	Г		32		IV - II -	141	Г				
102	Г		28		IV - II -	142	Г				
103	Г		28		IV - II -	143	Г				
104	Г		28		IV - II -	144	Г				
105	Г		28		IV - II -	145	Г				
106	Г		26		IV - II -	146	Г				
107	Г		36		IV - II -	147	Г				
108	Г		48		IV - II -	148	Г				
109	Г		32		IV - II -	149	Г				
110	Г		35		IV - II -	150	Г				
111	Г		35		IV - II -	151	Г				
112	Г		38		IV - II -	152	Г				
113	Г		28		IV - II -	153	Г				
114	Г		24		IV - II -	154	Г				
115	Г		32		IV - II -	155	Г				
116	Г		24		IV - II -	156	Г				
117	Г		32		IV - II -	157	Г				
118	Г		40		IV - II -	158	Г				
119	Г		28		IV - II -	159	Г				
120	Г		28		IV - II -	160	Г				
121	Г		40		IV - II -	161	Г				
122	Г		40		IV - II -	162	Г				
123	Г		28		IV - II -	163	Г				
124	Г		28		IV - II -	164	Г				
125	Г		32		IV - II -	165	Г				
126	Г		36		IV - II -	166	Г				
127	Г		24		IV - II -	167	Г				
128	Г		24		IV - II -	168	Г				
129	Г		28		IV - II -	169	Г				
130	Г		28		IV - II -	170	Г				

Всього пронумеровано дерев: 139 (сто тридцять дев'ять дерев)  
(кількість цювами)

Нумерацію і перелік провели:

Пом. А-20  
(посада)

м-р. Мис  
(посада)

м-р. Мис  
(посада)

м-р. Мис  
(посада)

06 12 2021 року

Мельник Д.О.  
(прізвище, ініціали)

Майська О.М.  
(прізвище, ініціали)

Листюченко В.В.  
(прізвище, ініціали)

Барановський М.О.  
(прізвище, ініціали)

Мельник  
(підпис)

Майська  
(підпис)

Листюченко  
(підпис)

Барановський  
(підпис)



# НУМЕРАЦІЯ І ВІДОМІСТЬ ДЕРЕВ, призначених для вибіркової санітарної рубки

Житомирська область

(Автономна Республіка Крим, область)

ДП «Овруцьке ЛГ»

(найменування власника лісів, постійного лісокористувача)

Лісництво Гладковицьке урочище

квартал № 37

виділ № 13 ділянка № \_\_\_\_\_ площа 0,7 гектарів

Порядковий номер дерев	Порода	Ступінь товщини стовбурів, сантиметрів			Категорія стану дерева, підстава відбору для рубки	Порядковий номер дерев	Порода	Ступінь товщини стовбурів, сантиметрів			Категорія стану дерева, підстава відбору для рубки
		лісові	напівлісові	дров'яні				лісові	напівлісові	дров'яні	
1	Г		36		IV - II -	46	Г	40			IV - II -
2	Г		40		IV - II -	47	Г	36			IV - II -
3	Г		40		IV - II -	48	Г	36			IV - II -
4	Г		40		IV - II -	49	Г	44			IV - II -
5	Г		36		IV - II -	50	Г	40			IV - II -
6	Г		40		IV - II -	51	Г	36			IV - II -
7	Г		40		IV - II -	52	Г				
8	Г		38		IV - II -	53					
9	Г		40		IV - II -	54					
10	Г		38		IV - II -	55					
11	Г		36		IV - II -	56					
12	Г		38		IV - II -	57					
13	Г		36		IV - II -	58					
14	Г		36		IV - II -	59					
15	Г		36		IV - II -	60					
16	Г		36		IV - II -	61					
17	Г		38		IV - II -	62					
18	Г		32		IV - II -	63					
19	Г		44		IV - II -	64					
20	Г		48		IV - II -	65					
21	Г		38		IV - II -	66					
22	Г		38		IV - II -	67					
23	Г		32		IV - II -	68					
24	Г		36		IV - II -	69					
25	Г		36		IV - II -	70					
26	Г		32		IV - II -	71					
27	Г		32		IV - II -	72					
28	Г		32		IV - II -	73					
29	Г		32		IV - II -	74					
30	Г		38		IV - II -	75					
31	Г		36		IV - II -	76					
32	Г		32		IV - II -	77					
33	Г		32		IV - II -	78					
34	Г		36		IV - II -	79					
35	Г		32		IV - II -	80					
36	Г		44		IV - II -	81					
37	Г		38		IV - II -	82					
38	Г		40		IV - II -	83					
39	Г		44		IV - II -	84					
40	Г		36		IV - II -	85					
41	Г		32		IV - II -	86					
42	Г		34		IV - II -	87					
43	Г		32		IV - II -	88					
44	Г		32		IV - II -	89					
45	Г		40		IV - II -	90					



Порядковий номер дерева	Порода	Ступінь товщини стовбурів, сантиметрів			Категорія стану дерева, підстава відбору для рубки	Порядковий номер дерева	Порода	Ступінь товщини стовбурів, сантиметрів			Категорія стану дерева, підстава відбору для рубки
		ділові	напівділові	дров'яні				ділові	напівділові	дров'яні	
91						131					
92						132					
93						133					
94						134					
95						135					
96						136					
97						137					
98						138					
99						139					
100						140					
101						141					
102						142					
103						143					
104						144					
105						145					
106						146					
107						147					
108						148					
109						149					
110						150					
111						151					
112						152					
113						153					
114						154					
115						155					
116						156					
117						157					
118						158					
119						159					
120						160					
121						161					
122						162					
123						163					
124						164					
125						165					
126						166					
127						167					
128						168					
129						169					
130						170					

Всього пронумеровано дерев: 519 (п'ятдесят одне дерево)  
(кількість словами)

Нумерацію і перелік провели:

Пом. Л.ГО

(посада)

М.Р. МІС

(посада)

М.Р. МІС

(посада)

М.Р. МІС

(посада)

06 12 2021 року

Шевчук Д.О.

(прізвище, ініціали)

Мазинян Р.М.

(прізвище, ініціали)

Ростомосий В.В.

(прізвище, ініціали)

Барановський М.О.

(прізвище, ініціали)

[Підпис]

(підпис)

[Підпис]

(підпис)

[Підпис]

(підпис)

[Підпис]

(підпис)



**НУМЕРАЦІЙНА ВІДОМІСТЬ ДЕРЕВ,  
призначених для вибіркової санітарної рубки**

Житомирська область

(Автономна Республіка Крим, область)

ДП «Овруцьке ЛГ»

(найменування власника лісів, постійного лісокористувача)

Лісництво Гладковицьке урочище

квартал № 43

виділ № 21 ділянка № / площа 2,4 гектарів

Порядковий номер дерева	Порода	Ступінь товщини стовбурів, сантиметрів			Категорія стану дерева, підстава відбору для рубки	Порядковий номер дерева	Порода	Ступінь товщини стовбурів, сантиметрів			Категорія підстава
		ділові	напівділові	дров'яні				ділові	напівділові	дров'яні	
1	С3		24		IV <sup>зроста</sup> <del>крона</del> <del>Валітурка</del>	46	С2		36		IV <sup>зроста</sup> <del>крона</del> <del>Валітурка</del>
2	С3		32		IV-11-	47	С2		28		IV-11-
3	С3		36		IV-11-	48	С2		36		IV-11-
4	С3		40		IV-11-	49	С2		28		IV-11-
5	С2		28		IV-11-	50	С2		36		IV-11-
6	С2		32		IV-11-	51	С2		36		IV-11-
7	С3		36		IV-11-	52	С2		36		IV-11-
8	С2		32		IV-11-	53	С2		32		IV-11-
9	С2		40		IV-11-	54	С2		40		IV-11-
10	С2		32		IV-11-	55	С2		36		IV-11-
11	С2		36		IV-11-	56	С2		32		IV-11-
12	С2		36		IV-11-	57	С2		32		IV-11-
13	С2		40		IV-11-	58	С2		44		IV-11-
14	С2		36		IV-11-	59	С2		36		IV-11-
15	С2		36		IV-11-	60	С2		36		IV-11-
16	С2		40		IV-11-	61	С2		32		IV-11-
17	С2		36		IV-11-	62	С2		36		IV-11-
18	С2		36		IV-11-	63	С2		28		IV-11-
19	С2		36		IV-11-	64	С2		36		IV-11-
20	С2		40		IV-11-	65	С2		32		IV-11-
21	С2		36		IV-11-	66	С2		36		IV-11-
22	С2		40		IV-11-	67	С2		44		IV-11-
23	С2		40		IV-11-	68	С2		36		IV-11-
24	С2		36		IV-11-	69	С2		40		IV-11-
25	С2		40		IV-11-	70	С2		32		IV-11-
26	С2		36		IV-11-	71	С2		36		IV-11-
27	С2		40		IV-11-	72	С2		36		IV-11-
28	С2		32		IV-11-	73	С2		32		IV-11-
29	С2		32		IV-11-	74	С2		36		IV-11-
30	С2		40		IV-11-	75	С2		32		IV-11-
31	С2		28		IV-11-	76	С2		36		IV-11-
32	С2		32		IV-11-	77	С2		36		IV-11-
33	С2		32		IV-11-	78	С2		44		IV-11-
34	С2		28		IV-11-	79	С2		40		IV-11-
35	С2		28		IV-11-	80	С2		44		IV-11-
36	С2		40		IV-11-	81	С2		44		IV-11-
37	С2		24		IV-11-	82	С2		36		IV-11-
38	С2		40		IV-11-	83	С2		36		IV-11-
39	С2		32		IV-11-	84	С2		40		IV-11-
40	С2		32		IV-11-	85	С2		36		IV-11-
41	С2		36		IV-11-	86	С2		40		IV-11-
42	С2		36		IV-11-	87	С2		40		IV-11-
43	С2		36		IV-11-	88	С2		36		IV-11-
44	С2		32		IV-11-	89	С2		32		IV-11-
45	С2		36		IV-11-	90	С2		32		IV-11-



Продовж

Порядковий номер дерева	Порода	Ступінь товщини стовбурів, сантиметрів			Категорія стану дерева, підстава відбору для рубки	Порядковий номер дерева	Порода	Ступінь товщини стовбурів, сантиметрів			Категорія підстава
		ділові	напівділові	дров'яні				ділові	напівділові	дров'яні	
91	С2		36		IV <sup>дуже</sup> <del>кронка</del> <sup>амурська</sup>	131	С2		36		IV <del>кронка</del> <sup>амурська</sup>
92	С2		32		IV-III	132	С2		32		IV-III
93	С2		32		IV-III	133	С2		32		IV-III
94	С2		36		IV-III	134	С2		28		IV-III
95	С2		40		IV-III	135	С2		32		IV-III
96	С2		44		IV-III	136	С2		36		IV-III
97	С2		40		IV-III	137	С2		40		IV-III
98	С2		28		IV-III	138	С2		28		IV-III
99	С2		32		IV-III	139	С2		36		IV-III
100	С2		36		IV-III	140	С2		36		IV-III
101	С2		48		IV-III	141	С2		32		IV-III
102	С2		36		IV-III	142	С2		32		IV-III
103	С2		36		IV-III	143	С2		32		IV-III
104	С2		36		IV-III	144	С2		32		IV-III
105	С2		32		IV-III	145	С2		32		IV-III
106	С2		32		IV-III	146	С2		32		IV-III
107	С2		40		IV-III	147	С2		32		IV-III
108	С2		36		IV-III	148	С2		28		IV-III
109	С2		40		IV-III	149	С2		36		IV-III
110	С2		44		IV-III	150	С2		36		IV-III
111	С2		36		IV-III	151	С2		40		IV-III
112	С2		40		IV-III	152	С2		36		IV-III
113	С2		48		IV-III	153	С2		40		IV-III
114	С2		36		IV-III	154	С2		36		IV-III
115	С2		40		IV-III	155	С2		40		IV-III
116	С2		48		IV-III	156	С2		40		IV-III
117	С2		32		IV-III	157	С2		32		IV-III
118	С2		32		IV-III	158	С2		36		IV-III
119	С2		44		IV-III	159	С2		36		IV-III
120	С2		32		IV-III	160	С2		32		IV-III
121	С2		28		IV-III	161	С2		32		IV-III
122	С2		44		IV-III	162	С2		32		IV-III
123	С2		36		IV-III	163	С2		32		IV-III
124	С2		40		IV-III	164	С2		32		IV-III
125	С2		32		IV-III	165	С2		32		IV-III
126	С2		40		IV-III	166	С2		36		IV-III
127	С2		36		IV-III	167	С2		36		IV-III
128	С2		40		IV-III	168	С2		44		IV-III
129	С2		40		IV-III	169	С2		48		IV-III
130	С2		28		IV-III	170	С2		40		IV-III

Всього пронумеровано дерев: \_\_\_\_\_

(кількість словами)

Нумерацію і перелік провели: \_\_\_\_\_

Паш. Л. В.

(посада)

М. Р. М.

(посада)

М. Р. М.

(посада)

(посада)

07 12 2021 року

Шевчук Д. О.

(прізвище, ініціали)

Майжун О. М.

(прізвище, ініціали)

Костюченко В. В.

(прізвище, ініціали)

(прізвище, ініціали)

Медведь

(підпис)

Медведь

(підпис)

Медведь

(підпис)

(підпис)

дів. продовження



Гладковицке

Додаток 4 до Санітарних правил в редакції Постанови  
КМ № 756 від 26.10.2016

# НУМЕРАЦІЙНА ВІДОМІСТЬ ДЕРЕВ, призначених для вибіркової санітарної рубки

Житомирська область

(Автономна Республіка Крим, область)

ДП «Овруцьке ЛГ»

(найменування власника лісів, постійного лісокористувача)

Лісництво Гладковицке урочище

квартал № 43

виділ № 21 ділянка № \_\_\_\_\_ площа 2,4 гектарів

Порядковий номер дерева	Порода	Ступінь товщини стовбурів, сантиметрів			Категорія стану дерева, підстава відбору для рубки	Порядковий номер дерева	Порода	Ступінь товщини стовбурів, сантиметрів			Категорія стану дерева, підстава відбору для рубки
		ділові	напівділові	дров'яні				ділові	напівділові	дров'яні	
171	Ск		44		IV прона <del>галузки</del>	216					
172	Ск		38		IV -II-	217					
173	Ск		36		IV -II-	218					
174	Ск		36		IV -II-	219					
175	Ск		28		IV -II-	220					
176	Ск		40		IV -II-	221					
177	Ск		36		IV -II-	222					
178	Ск		36		IV -II-	223					
179	Ск		32		IV -II-	224					
180	Ск		36		IV -II-	225					
181	Ск		40		IV -II-	226					
182	Ск		40		IV -II-	227					
183	Ск		24		IV -II-	228					
184	Ск		32		IV -II-	229					
185	Ск		24		IV -II-	230					
186	Ск		40		IV -II-	231					
187	Ск		32		IV -II-	232					
188	Ск		44		IV -II-	233					
189	Ск		40		IV -II-	234					
190	Ск		40		IV -II-	235					
191	Ск		28		IV -II-	236					
192	Ск		48		IV -II-	237					
193	Ск		28		IV -II-	238					
194	Ск		32		IV -II-	239					
195	Ск		32		IV -II-	240					
196	Ск		40		IV -II-	241					
197	Ск		44		IV -II-	242					
198	Ск		40		IV -II-	243					
199	Ск		40		IV -II-	244					
200	Ск		32		IV -II-	245					
201	Ск		36		IV -II-	246					
202	Ск		36		IV -II-	247					
203						248					
204						249					
205						250					
206						251					
207						252					
208						253					
209						254					
210						255					
211						256					
212						257					
213						258					
214						259					
215						260					



Продовження таблиці

Порядковий номер дерева	Порода	Ступінь товщини стовбурів, сантиметрів			Категорія стану дерева, підстава відбору для рубки	Порядковий номер дерева	Порода	Ступінь товщини стовбурів, сантиметрів			Категорія стану дерева, підстава відбору для рубки
		ділові	напівділові	дров'яні				ділові	напівділові	дров'яні	
261						301					
262						302					
263						303					
264						304					
265						305					
266						306					
267						307					
268						308					
269						309					
270						310					
271						311					
272						312					
273						313					
274						314					
275						315					
276						316					
277						317					
278						318					
279						319					
280						320					
281						321					
282						322					
283						323					
284						324					
285						325					
286						326					
287						327					
288						328					
289						329					
290						330					
291						331					
292						332					
293						333					
294						334					
295						335					
296						336					
297						337					
298						338					
299						339					
300						340					

Всього пронумеровано дерев: 2028 (улітні фка дерева)  
(кількість словами)

Нумерацію і перелік провели:

Пол. н. го  
(посада)

м-р. мас  
(посада)

м-р. мас  
(посада)

(посада)

07 12 2021 року

Мельник Д.О.  
(прізвище, ініціали)

Маймук О.М.  
(прізвище, ініціали)

Костомаров В.В.  
(прізвище, ініціали)

(прізвище, ініціали)

Мельник  
(підпис)

Маймук  
(підпис)

Костомаров  
(підпис)

(підпис)



# НУМЕРАЦІЙНА ВІДОМІСТЬ ДЕРЕВ, призначених для вибіркової санітарної рубки

Житомирська обл.

(Автономна Республіка Крим, область)

ДП «Овруцький ЛГ»

(найменування власника лісів, постійного лісокористувача)

Лісництво Овруцьке

квартал № 39

виділ № 34

урочище

ділянка № 1

площа 9,2 гектарів

Порядковий номер дерева	Порода	Ступінь товщини стовбурів, сантиметрів			Категорія стану дерева, підстава вибору для рубки	Порядковий номер дерева	Порода	Ступінь товщини стовбурів, сантиметрів			Категорія стану дерева, підстава вибору для рубки
		ділові	напівділові	дров'яні				ділові	напівділові	дров'яні	
1	С3		36		IV <sup>короїд</sup> пошкоджено	32	С3			24	V <sup>короїд</sup> рубка
2	С3			32	V <sup>короїд</sup> рубка	33	С3			24	V - " -
3	С3			28	V - " -	34	С3			32	V - " -
4	С3			28	V - " -	35	С3			32	V - " -
5	С3			24	V - " -	36	С3			32	V - " -
6	С3		32		IV <sup>короїд</sup> пошкоджено	37	С3			28	V - " -
7	С3		28		IV - " -	38	С3			24	V - " -
8	С3			28	V <sup>короїд</sup> рубка	39	С3		40		IV <sup>короїд</sup> пошкоджено
9	С3		28		IV <sup>короїд</sup> пошкоджено	40	С3			28	V <sup>короїд</sup> рубка
10	С3		32		IV - " -	41	С3			36	V - " -
11	С3		36		IV - " -	42	С3		44		IV <sup>короїд</sup> пошкоджено
12	С3			24	V <sup>короїд</sup> рубка	43	С3		40		IV - " -
13	С3			24	V - " -	44	С3			32	V <sup>короїд</sup> рубка
14	С3			24	V - " -	45	С3			24	V - " -
15	С3			24	V - " -	46	С3			28	V - " -
16	С3			28	V - " -	47	С3			28	V - " -
17	С3			28	V - " -	48	С3			24	V - " -
18	С3			28	V - " -	49	С3			24	V - " -
19	С3			28	V - " -	50	С3			24	V - " -
20	С3		40		IV <sup>короїд</sup> пошкоджено	51	С3		44		IV <sup>короїд</sup> пошкоджено
21	С3			32	V <sup>короїд</sup> рубка	52	С3			28	V <sup>короїд</sup> рубка
22	С3			28	V - " -	53	С3			32	V - " -
23	С3			24	V - " -	54	С3			28	V - " -
24	С3			24	V - " -	55	С3			28	V - " -
25	С3			24	V - " -	56	С3			32	V - " -
26	С3			28	V - " -	57	С3			40	V - " -
27	С3			32	V - " -	58	С3		40		IV <sup>короїд</sup> пошкоджено
28	С3		40		IV <sup>короїд</sup> пошкоджено	59	С3		36		IV - " -
29	С3			32	V <sup>короїд</sup> рубка	60	С3		40		IV - " -
30	С3		44		IV <sup>короїд</sup> пошкоджено	61	С3			32	V <sup>короїд</sup> рубка
31	С3			28	V <sup>короїд</sup> рубка	62	С3			24	V - " -




Порядковий номер дерева	Порода	Ступінь товщини стовбурів, сантиметрів			Категорія стану дерева, підстава відбору для рубки	Порядковий номер дерева	Порода	Ступінь товщини стовбурів, сантиметрів			Категорія стану дерева, підстава відбору для рубки
		ділові	напівділові	дров'яні				ділові	напівділові	дров'яні	
63	C3			36	V рубр	91	C3		32		IV кроко ахурія
64	C3		36		IV кроко ахурія	92	C3		40		IV - "
65	C3			24	V рубр	93	C3			24	V рубр
66	C3			24	V - "	94	C3		40		IV кроко ахурія
67	C3			32	V - "	95	C3			28	V рубр
68	C3		28		IV кроко ахурія	96	C3			24	V - "
69	C3		36		IV - "	97	C3			24	V - "
70	C3			40	V рубр	98	C3			32	V - "
71	C3			28	V - "	99	C3			32	V - "
72	C3			24	V - "	100	C3			24	V - "
73	C3		32		IV кроко ахурія	101	C3			24	V - "
74	C3		32		IV - "	102	C3			28	V - "
75	C3		32		IV - "	103	C3			40	V - "
76	C3		28		IV - "	104	C3			32	V - "
77	C3			32	V рубр	105	C3			44	V - "
78	C3		28		IV кроко ахурія	106	C3			24	V - "
79	C3			24	V рубр	107	C3			28	V - "
80	C3		40		IV кроко ахурія	108	C3			32	V - "
81	C3			32	V рубр	109	C3			24	V - "
82	C3		40		IV кроко ахурія	110	C3			24	V - "
83	C3			36	V рубр	111	C3			44	V - "
84	C3			28	V - "	112	C3			40	V - "
85	C3			36	V - "	113	C3			28	V - "
86	C3			28	V - "	114	C3			40	V - "
87	C3			52	V - "	115	C3			40	V - "
88	C3			28	V - "	116	C3			36	V - "
89	C3			36	V - "	117	C3			36	V - "
90	C3			44	V - "	118	C3			24	V - "

Всього пронумеровано дерев: \_\_\_\_\_

(кількість словами)

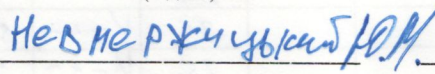
Нумерацію і перелік провели:


• Пом.л/го \_\_\_\_\_  
(посада)

  
(підпис)


Гришун Т.А. \_\_\_\_\_  
(ініціали та прізвище)


Майстер лісу \_\_\_\_\_  
(посада)

  
(підпис)

  
(ініціали та прізвище)

Майстер лісу \_\_\_\_\_  
(посада)

  
(підпис)

  
(ініціали та прізвище)

23 11 2021 року

2 -  
представники



# НУМЕРАЦІЙНА ВІДОМІСТЬ ДЕРЕВ, призначених для вибіркової санітарної рубки

Житомирська обл.

(Автономна Республіка Крим, область)

ДП «Овруцький ЛГ»

(найменування власника лісів, постійного лісокористувача)

Лісництво Овруцьке

квартал № 39

виділ № 34

урочище

ділянка № 1

площа 9,4 гектарів

Порядковий номер дерева	Порода	Ступінь товщини стовбурів, сантиметрів			Категорія стану дерева, підстава вибору для рубки	Порядковий номер дерева	Порода	Ступінь товщини стовбурів, сантиметрів			Категорія стану дерева, підстава вибору для рубки
		ділові	напівділові	дров'яні				ділові	напівділові	дров'яні	
119	С3		40		IV <sup>короїт</sup> стелюче	150	С3			32	V <sup>короїт</sup> рубне
120	С3			24	V <sup>короїт</sup> рубне	151	С3			24	V-н-
121	С3			32	V-н-	152	С3			32	V-н-
122	С3			24	V-н-	153	С3			36	V-н-
123	С3			32	V-н-	154	С3			40	V-н-
124	С3			36	V-н-	155	С3			28	V-н-
125	С3		28		IV <sup>короїт</sup> стелюче	156	С3			32	V-н-
126	С3			28	V <sup>короїт</sup> рубне	157	С3			24	V-н-
127	С3			32	V-н-	158	С3		32		IV <sup>короїт</sup> стелюче
128	С3			40	V-н-	159	С3			28	V <sup>короїт</sup> рубне
129	С3			32	V-н-	160	С3			24	V-н-
130	С3			28	V-н-	161	С3			28	V-н-
131	С3			24	V-н-	162	С3			24	V-н-
132	С3			24	V-н-	163	С3			32	V-н-
133	С3			40	V-н-	164	С3			24	V-н-
134	С3			24	V-н-	165	С3			24	V-н-
135	С3			40	V-н-	166	С3		36		IV <sup>короїт</sup> стелюче
136	С3			36	V-н-	167	С3		32		IV-н-
137	С3			36	V-н-	168	С3			40	V <sup>короїт</sup> рубне
138	С3			28	V-н-	169	С3			40	V-н-
139	С3			44	V-н-	170	С3			36	V-н-
140	С3			36	V-н-	171	С3			36	V-н-
141	С3			32	V-н-	172	С3			32	V-н-
142	С3			28	V-н-	173	С3		48		IV <sup>короїт</sup> стелюче
143	С3			32	V-н-	174	С3		40		IV-н-
144	С3			36	V-н-	175	С3		40		IV-н-
145	С3			44	V-н-	176	С3		40		IV-н-
146	С3			28	V-н-	177	С3		44		IV-н-
147	С3			36	V-н-	178	С3			40	V <sup>короїт</sup> рубне
148	С3			28	V-н-	179	С3			32	V-н-
149	С3			36	V-н-	180	С3			40	V-н-



Порядковий номер дерева	Порода	Ступінь товщини стовбурів, сантиметрів			Категорія стану дерева, підстава відбору для рубки	Порядковий номер дерева	Порода	Ступінь товщини стовбурів, сантиметрів			Категорія стану дерева, підстава відбору для рубки
		ділові	напівділові	дров'яні				ділові	напівділові	дров'яні	
181	C3			28	V-квдр рубе	209	C3			32	V-квдр рубе
182	C3			24	V-н-	210	C3			28	V-н-
183	C3			44	V-н-	211	C3			24	V-н-
184	C3		44		IV-квдр скупурне	212	C3			28	V-н-
185	C3			28	V-квдр рубе	213	C3			32	V-н-
186	C3			32	V-н-	214	C3			24	V-н-
187	C3			40	V-н-	215	C3			28	V-н-
188	C3			32	V-н-	216	C3			28	V-н-
189	C3		44		IV-квдр скупурне	217	C3		40		IV-квдр скупурне
190	C3		44		IV-н-	218	C3		40		IV-н-
191	C3			32	V-квдр рубе	219	C3			32	V-квдр рубе
192	C3		36		IV-квдр скупурне	220	C3		36		IV-квдр скупурне
193	C3			28	V-квдр рубе	221	C3		32		IV-н-
194	C3			44	V-н-	222	C3			32	V-квдр рубе
195	C3			36	V-н-	223	C3			24	V-н-
196	C3			24	V-н-	224	C3			32	V-н-
197	C3			40	V-н-	225	C3			28	V-н-
198	C3			28	V-н-	226	C3		32		IV-квдр скупурне
199	C3			24	V-н-	227	C3		32		IV-н-
200	C3			32	V-н-	228	C3			28	V-квдр рубе
201	C3		36		IV-квдр скупурне	229	C3		28		IV-квдр скупурне
202	C3		28		IV-н-	230	C3			36	V-квдр рубе
203	C3			28	V-квдр рубе	231	C3			32	V-н-
204	C3		40		IV-квдр скупурне	232	C3			24	V-н-
205	C3			24	V-квдр рубе	233	C3			28	V-н-
206	C3			24	V-н-	234	C3			24	V-н-
207	C3			32	V-н-	235	C3			36	V-н-
208	C3			32	V-н-	236	C3			44	V-н-

Всього пронумеровано дерев:

(кількість словами)

Нумерацію і перелік провели:

• Пом.л/го

(посада)

Майстер лісу

(посада)

Майстер лісу

(посада)

(підпис)

(підпис)

(підпис)

Гришун Т.А.

(ініціали та прізвище)

Немєрзєцький Ю.М.

(ініціали та прізвище)

Левко Василь А.Ю.

(ініціали та прізвище)

23

11

2021 року

-4-

продовження



# НУМЕРАЦІЙНА ВІДОМІСТЬ ДЕРЕВ, призначених для вибіркової санітарної рубки

Житомирська обл.

(Автономна Республіка Крим, область)

ДП «Овруцький ЛГ»

(найменування власника лісів, постійного лісокористувача)

Лісництво Овруцьке

квартал № 39

виділ № 34

урочище

ділянка № 1

площа 9,4 гектарів

Порядковий номер дерева	Порода	Ступінь товщини стовбурів, сантиметрів			Категорія стану дерева, підстава відбору для рубки	Порядковий номер дерева	Порода	Ступінь товщини стовбурів, сантиметрів			Категорія стану дерева, підстава відбору для рубки
		ділові	напівділові	дров'яні				ділові	напівділові	дров'яні	
237	Бз			32	V <sup>корої</sup> <sub>рубе</sub>	268	Бз		32		IV <sup>корої</sup> <sub>опекури</sub>
238	Бз			24	V - " -	269	Бз		36		IV - " -
239	Бз			28	V - " -	270	Бз		36		IV - " -
240	Бз			24	V - " -	271	Бз		36		IV - " -
241	Бз		32		IV <sup>корої</sup> <sub>опекури</sub>	272	Бз		44		IV - " -
242	Бз			24	V <sup>корої</sup> <sub>рубе</sub>	273	Бз		40		IV - " -
243	Бз			32	V - " -	274	Бз		32		IV - " -
244	Бз			36	V - " -	275	Бз		44		IV - " -
245	Бз		28		IV <sup>корої</sup> <sub>опекури</sub>	276	Бз		36		IV - " -
246	Бз			28	V <sup>корої</sup> <sub>рубе</sub>	277	Бз		32		IV - " -
247	Бз			24	V - " -	278	Бз		28		IV - " -
248	Бз			24	V - " -	279	Бз		32		IV - " -
249	Бз			28	V - " -	280	Бз		32		IV - " -
250	Бз		28		IV <sup>корої</sup> <sub>опекури</sub>	281	Бз		40		IV - " -
251	Бз			24	V <sup>корої</sup> <sub>рубе</sub>	282	Бз		44		IV - " -
252	Бз			24	V - " -	283	Бз		32		IV - " -
253	Бз			36	V - " -	284	Бз		36		IV - " -
254	Бз			28	V - " -	285	Бз		28		IV - " -
255	Бз			28	V - " -	286	Бз		48		IV - " -
256	Бз			24	V - " -	287	Бз			32	V <sup>корої</sup> <sub>рубе</sub>
257	Бз			32	V - " -	288	Бз		28		IV <sup>корої</sup> <sub>опекури</sub>
258	Бз			40	V - " -	289	Бз		44		IV - " -
259	Бз			24	V - " -	290	Бз		36		IV - " -
260	Бз			24	V - " -	291	Бз		32		IV - " -
261	Бз			28	V - " -	292	Бз		44		IV - " -
262	Бз			32	V - " -	293	Бз		36		IV - " -
263	Бз		32		IV <sup>корої</sup> <sub>опекури</sub>	294	Бз		36		IV - " -
264	Бз		40		IV - " -	295	Бз		40		IV - " -
265	Бз		44		IV - " -	296	Бз		32		IV - " -
266	Бз		40		IV - " -	297	Бз		40		IV - " -
267	Бз		36		IV - " -	298	Бз		48		IV - " -




Порядковий номер дерева	Порода	Ступінь товщини стовбурів, сантиметрів			Категорія стану дерева, підстава відбору для рубки	Порядковий номер дерева	Порода	Ступінь товщини стовбурів, сантиметрів			Категорія стану дерева, підстава відбору для рубки
		ділові	напівділові	дров'яні				ділові	напівділові	дров'яні	
299	C3		36		IV <sup>кроне</sup> <del>загублене</del>	327	C3			24	V <sup>кроне</sup> <del>загублене</del>
300	C3		32		IV - "	328	C3	28			IV <sup>кроне</sup> <del>загублене</del>
301	C3			24	V <sup>кроне</sup> <del>загублене</del>	329	C3	32			IV - "
302	C3		40		IV <sup>кроне</sup> <del>загублене</del>	330	C3	40			IV - "
303	C3		36		IV - "	331	C3	32			IV - "
304	C3		40		IV - "	332	C3	52			IV - "
305	C3		36		IV - "	333	C3	36			IV - "
306	C3		28		IV - "	334	C3	36			IV - "
307	C3		32		IV - "	335	C3	32			IV - "
308	C3		40		IV - "	336	C3	36			IV - "
309	C3		44		IV - "	337	C3	32			IV - "
310	C3		52		IV - "	338	C3			28	V <sup>кроне</sup> <del>загублене</del>
311	C3		32		IV - "	339	C3	36			IV <sup>кроне</sup> <del>загублене</del>
312	C3			24	V <sup>кроне</sup> <del>загублене</del>	340	C3	44			IV - "
313	C3			24	V - "	341	C3	40			IV - "
314	C3		36		IV <sup>кроне</sup> <del>загублене</del>	342	C3			24	V <sup>кроне</sup> <del>загублене</del>
315	C3		36		IV - "	343	C3			24	V <sup>кроне</sup> <del>загублене</del>
316	C3			24	V <sup>кроне</sup> <del>загублене</del>	344	C3	40			IV <sup>кроне</sup> <del>загублене</del>
317	C3		36		IV <sup>кроне</sup> <del>загублене</del>	345	C3	32			IV - "
318	C3			24	V <sup>кроне</sup> <del>загублене</del>	346	C3	36			IV - "
319	C3		28		IV <sup>кроне</sup> <del>загублене</del>	347	C3			28	V <sup>кроне</sup> <del>загублене</del>
320	C3			24	V <sup>кроне</sup> <del>загублене</del>	348	C3			32	V - "
321	C3		32		IV <sup>кроне</sup> <del>загублене</del>	349	C3	28			IV <sup>кроне</sup> <del>загублене</del>
322	C3			24	V <sup>кроне</sup> <del>загублене</del>	350	C3	36			IV - "
323	C3		36		IV <sup>кроне</sup> <del>загублене</del>	351	C3	36			IV - "
324	C3		40		IV - "	352	C3			40	V <sup>кроне</sup> <del>загублене</del>
325	C3		32		IV - "	353	C3			28	V - "
326	C3			28	V <sup>кроне</sup> <del>загублене</del>	354	C3	36			IV <sup>кроне</sup> <del>загублене</del>

Всього пронумеровано дерев: \_\_\_\_\_

(кількість словами)

Нумерацію і перелік провели:

• Пом.л/го \_\_\_\_\_  
(посада)




(підпис)

Гришун Т.А. \_\_\_\_\_

(ініціали та прізвище)

Майстер лісу \_\_\_\_\_  
(посада)

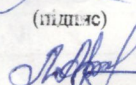


(підпис)

Новикова Р.М. \_\_\_\_\_

(ініціали та прізвище)

Майстер лісу \_\_\_\_\_  
(посада)



(підпис)

Левковський А.Ю. \_\_\_\_\_

(ініціали та прізвище)

23 11 2021 року

-6-

продовження



# НУМЕРАЦІЙНА ВІДОМІСТЬ ДЕРЕВ, призначених для вибіркової санітарної рубки

Житомирська обл.

(Автономна Республіка Крим, область)

ДП «Овруцький ЛГ»

(найменування власника лісів, постійного лісокористувача)

Лісництво Овруцьке

квартал № 39

виділ № 54

урочище

ділянка № 1

площа 9,4 гектарів

Порядковий номер дерев	Порода	Ступінь товщини стовбурів, сантиметрів			Категорія стану дерев, підстава відбору для рубки	Порядковий номер дерев	Порода	Ступінь товщини стовбурів, сантиметрів			Категорія стану дерев, підстава відбору для рубки
		ділові	напівділові	дров'яні				ділові	напівділові	дров'яні	
353	Сх			24	V хвощ руще	386	Сх		32		IV хвощ селекція
356	Сх		28		IV хвощ селекція	387	Сх		44		IV - " -
357	Сх		28		IV - " -	388	Сх		44		IV - " -
358	Сх			24	V хвощ руще	389	Сх		32		IV - " -
359	Сх			24	V - " -	390	Сх		40		IV - " -
360	Сх		36		IV хвощ селекція	391	Сх		40		IV - " -
361	Сх		36		IV - " -	392	Сх			32	V хвощ руще
362	Сх		32		IV - " -	393	Сх		40		IV хвощ селекція
363	Сх		32		IV - " -	394	Сх		44		IV - " -
364	Сх			24	V хвощ руще	395	Сх		36		IV - " -
365	Сх		28		IV хвощ селекція	396	Сх		40		IV - " -
366	Сх			28	V хвощ руще	397	Сх		36		IV - " -
367	Сх			24	V - " -	398	Сх		40		IV - " -
368	Сх		36		IV хвощ селекція	399	Сх		32		IV - " -
369	Сх		36		IV - " -	400	Сх		40		IV - " -
370	Сх			28	V хвощ руще	401	Сх		44		IV - " -
371	Сх		40		IV хвощ селекція	402	Сх			28	V хвощ руще
372	Сх		40		IV - " -	403	Сх		40		IV хвощ селекція
373	Сх		32		IV - " -	404	Сх		40		IV - " -
374	Сх		40		IV - " -	405	Сх		44		IV - " -
375	Сх		36		IV - " -	406	Сх		40		IV - " -
376	Сх		40		IV - " -	407	Сх		40		IV - " -
377	Сх		48		IV - " -	408	Сх		40		IV - " -
378	Сх		32		IV - " -	409	Сх		48		IV - " -
379	Сх		36		IV - " -	410	Сх		56		IV - " -
380	Сх		40		IV - " -	411	Сх		40		IV - " -
381	Сх		40		IV - " -	412	Сх		40		IV - " -
382	Сх		40		IV - " -	413	Сх		44		IV - " -
383	Сх			24	V хвощ руще	414	Сх		48		IV - " -
384	Сх		36		IV хвощ селекція	415	Сх		40		IV - " -
385	Сх		40		IV - " -	416	Сх		44		IV - " -



Порядковий номер дерев	Порода	Ступінь товщини стовбурів, сантиметрів			Категорія стану дерев, підстава відбору для рубки	Порядковий номер дерев	Порода	Ступінь товщини стовбурів, сантиметрів			Категорія стану дерев, підстава відбору для рубки
		ділові	напівділові	дров'яні				ділові	напівділові	дров'яні	
417	Сх		36		IV <sup>кроне</sup> <del>стелю</del>	445	Сх		40		IV <sup>кроне</sup> <del>стелю</del>
418	Сх		40		IV - " -	446	Сх		44		IV - " -
419	Сх		32		IV - " -	447	Сх		40		IV - " -
420	Сх			28	IV <sup>кроне</sup> <del>стелю</del>	448	Сх		40		IV - " -
421	Сх		36		IV <sup>кроне</sup> <del>стелю</del>	449	Сх		40		IV - " -
422	Сх		52		IV - " -	450	Сх		36		IV - " -
423	Сх		40		IV - " -	451	Сх		40		IV - " -
424	Сх		36		IV - " -	452	Сх		40		IV - " -
425	Сх		36		IV - " -	453	Сх		48		IV - " -
426	Сх		40		IV - " -	454	Сх		24		IV <sup>кроне</sup> <del>стелю</del>
427	Сх		48		IV - " -	455	Сх		28		IV <sup>кроне</sup> <del>стелю</del>
428	Сх			24	IV <sup>кроне</sup> <del>стелю</del>	456	Сх		32		IV - " -
429	Сх		32		IV <sup>кроне</sup> <del>стелю</del>	457	Сх		24		IV - " -
430	Сх		32		IV - " -	458	Сх		28		IV - " -
431	Сх		36		IV - " -	459	Сх		28		IV - " -
432	Сх		36		IV - " -	460	Сх		28		IV - " -
433	Сх		36		IV - " -	461	Сх		36		IV - " -
434	Сх		44		IV - " -	462	Сх		32		IV - " -
435	Сх		52		IV - " -	463	Сх		40		IV - " -
436	Сх		44		IV - " -	464	Сх		40		IV - " -
437	Сх		40		IV - " -	465	Сх		32		IV - " -
438	Сх		44		IV - " -	466	Сх		28		IV - " -
439	Сх		36		IV - " -	467	Сх		36		IV - " -
440	Сх		40		IV - " -	468	Сх		40		IV - " -
441	Сх		40		IV - " -	469	Сх		32		IV - " -
442	Сх		36		IV - " -	470	Сх		32		IV - " -
443	Сх			24	IV <sup>кроне</sup> <del>стелю</del>	471	Сх		28		IV - " -
444	Сх		36		IV <sup>кроне</sup> <del>стелю</del>	472	Сх		28		IV - " -

Всього пронумеровано дерев: \_\_\_\_\_

(кількість словами)

Нумерацію і перелік провели: \_\_\_\_\_

• Пом.л/го \_\_\_\_\_

(посада)

Майстер лісу \_\_\_\_\_

(посада)

Майстер лісу \_\_\_\_\_

(посада)

(підпис)

(підпис)

(підпис)

Гришун Т.А. \_\_\_\_\_

(ініціали та прізвище)

Незмерзичський Ю.М. \_\_\_\_\_

(ініціали та прізвище)

Левковський А.Ю. \_\_\_\_\_

(ініціали та прізвище)

23 11 2021 року

- 8 -  
продовження



# НУМЕРАЦІЙНА ВІДОМІСТЬ ДЕРЕВ, призначених для вибіркової санітарної рубки

Житомирська обл.

(Автономна Республіка Крим, область)

ДП «Овруцький ЛГ»

(найменування власника лісів, постійного лісокористувача)

Лісництво Овруцьке

квартал № 39 виділ № 34

урочище

ділянка № 1 площа 9,4 гектарів

Порядковий номер дерев	Порода	Ступінь товщини стовбурів, сантиметрів			Категорія стану дерев, підстава відбору для рубки	Порядковий номер дерев	Порода	Ступінь товщини стовбурів, сантиметрів			Категорія стану дерев, підстава відбору для рубки
		ділові	напівділові	дров'яні				ділові	напівділові	дров'яні	
473	Cy		32		IV <sup>кроне</sup> <sup>сосуни</sup>	504	Cy		28		IV <sup>кроне</sup> <sup>сосуни</sup>
474	Cy		28		IV - " -	505	Cy			32	V <sup>кроне</sup> <sup>сосуни</sup>
475	Cy			24	V <sup>кроне</sup> <sup>сосуни</sup>	506	Cy		32		IV <sup>кроне</sup> <sup>сосуни</sup>
476	Cy			32	V - " -	507	Cy			28	V <sup>кроне</sup> <sup>сосуни</sup>
477	Cy			28	V - " -	508	Cy		32		IV <sup>кроне</sup> <sup>сосуни</sup>
478	Cy		32		IV <sup>кроне</sup> <sup>сосуни</sup>	509	Cy			24	V <sup>кроне</sup> <sup>сосуни</sup>
479	Cy		36		IV - " -	510	Cy		36		IV <sup>кроне</sup> <sup>сосуни</sup>
480	Cy		28		IV - " -	511	Cy		28		IV - " -
481	Cy			32	V <sup>кроне</sup> <sup>сосуни</sup>	512	Cy			32	V <sup>кроне</sup> <sup>сосуни</sup>
482	Cy		32		IV <sup>кроне</sup> <sup>сосуни</sup>	513	Cy		36		IV <sup>кроне</sup> <sup>сосуни</sup>
483	Cy			24	V <sup>кроне</sup> <sup>сосуни</sup>	514	Cy		32		IV - " -
484	Cy		36		IV <sup>кроне</sup> <sup>сосуни</sup>	515	Cy		40		IV - " -
485	Cy		28		IV - " -	516	Cy		28		IV - " -
486	Cy			32	V <sup>кроне</sup> <sup>сосуни</sup>	517	Cy			24	V <sup>кроне</sup> <sup>сосуни</sup>
487	Cy		40		IV <sup>кроне</sup> <sup>сосуни</sup>	518	Cy		32		IV - " -
488	Cy			28	V <sup>кроне</sup> <sup>сосуни</sup>	519	Cy		40		IV - " -
489	Cy		28		IV <sup>кроне</sup> <sup>сосуни</sup>	520	Cy		36		IV - " -
490	Cy			24	V <sup>кроне</sup> <sup>сосуни</sup>	521	Cy			28	V <sup>кроне</sup> <sup>сосуни</sup>
491	Cy		32		IV <sup>кроне</sup> <sup>сосуни</sup>	522	Cy		32		IV - " -
492	Cy		36		IV - " -	523	Cy		28		IV - " -
493	Cy		28		IV - " -	524	Cy			32	V <sup>кроне</sup> <sup>сосуни</sup>
494	Cy			32	V <sup>кроне</sup> <sup>сосуни</sup>	525	Cy			24	V - " -
495	Cy		40		IV <sup>кроне</sup> <sup>сосуни</sup>	526	Cy		32		IV <sup>кроне</sup> <sup>сосуни</sup>
496	Cy			24	V <sup>кроне</sup> <sup>сосуни</sup>	527	Cy		40		IV - " -
497	Cy		32		IV <sup>кроне</sup> <sup>сосуни</sup>	528	Cy		36		IV - " -
498	Cy		40		IV - " -	529	Cy		28		IV - " -
499	Cy		32		IV - " -	530	Cy			32	V <sup>кроне</sup> <sup>сосуни</sup>
500	Cy			32	V <sup>кроне</sup> <sup>сосуни</sup>	531	Cy		32		IV <sup>кроне</sup> <sup>сосуни</sup>
501	Cy		32		IV <sup>кроне</sup> <sup>сосуни</sup>	532	Cy		40		IV - " -
502	Cy		28		IV - " -	533	Cy			24	V <sup>кроне</sup> <sup>сосуни</sup>
503	Cy			24	V <sup>кроне</sup> <sup>сосуни</sup>	534	Cy		32		V - " -



- 10 -



# НУМЕРАЦІЙНА ВІДОМІСТЬ ДЕРЕВ, призначених для вибіркової санітарної рубки

Житомирська обл.

(Автономна Республіка Крим, область)

ДП «Овруцький ЛГ»

(найменування власника лісів, постійного лісокористувача)

Лісництво Овруцьке

квартал № 70

виділ № 22

урочище

ділянка № 3

площа 68 гектарів

Порядковий номер дерева	Порода	Ступінь товщини стовбурів, сантиметрів			Категорія стану дерева, підстава відбору для рубки	Порядковий номер дерева	Порода	Ступінь товщини стовбурів, сантиметрів			Категорія стану дерева, підстава відбору для рубки
		ділові	напівділові	дров'яні				ділові	напівділові	дров'яні	
1	C3			24	хвал V рубр	32	C3			28	хвал V рубр
2	C3		24		хвал IV рубр	33	C3	40			хвал IV рубр
3	C3			32	хвал V рубр	34	C3			40	хвал V рубр
4	C3		40		хвал IV рубр	35	C3	28			хвал IV рубр
5	C3		28	?	хвал IV рубр	36	C3			32	хвал IV рубр
6	C3			28	хвал V рубр	37	C3	28			хвал IV рубр
7	C3			32	хвал V рубр	38	C3			24	хвал V рубр
8	C3			24	хвал V рубр	39	C3	40			хвал IV рубр
9	C3		24		хвал IV рубр	40	C3	28			хвал IV рубр
10	C3			36	хвал V рубр	41	C3			32	хвал V рубр
11	C3			32	хвал V рубр	42	C3			28	хвал V рубр
12	C3			24	хвал V рубр	43	C3			28	хвал V рубр
13	C3			28	хвал V рубр	44	C3			28	хвал V рубр
14	C3		36		хвал IV рубр	45	C3			32	хвал V рубр
15	C3			24	хвал V рубр	46	C3			24	хвал V рубр
16	C3			28	хвал V рубр	47	C3			24	хвал V рубр
17	C3			24	хвал V рубр	48	C3			24	хвал V рубр
18	C3			36	хвал V рубр	49	C3	48			хвал IV рубр
19	C3			24	хвал V рубр	50	C3	32			хвал IV рубр
20	C3		36		хвал IV рубр	51	C3	32			хвал IV рубр
21	C3			24	хвал V рубр	52	C3	44			хвал IV рубр
22	C3			24	хвал V рубр	53	C3	32			хвал IV рубр
23	C3		28		хвал IV рубр	54	C3			28	хвал V рубр
24	C3			24	хвал V рубр	55	C3			24	хвал V рубр
25	C3			40	хвал V рубр	56	C3	36			хвал IV рубр
26	C3		28		хвал IV рубр	57	C3	40			хвал IV рубр
27	C3			32	хвал V рубр	58	C3			32	хвал V рубр
28	C3		28		хвал IV рубр	59	C3			28	хвал V рубр
29	C3			24	хвал V рубр	60	C3			24	хвал V рубр
30	C3			24	хвал V рубр	61	C3			24	хвал V рубр
31	C3			28	хвал V рубр	62	C3			24	хвал V рубр



Порядковий номер дерева	Порода	Ступінь товщини стовбурів, сантиметрів			Категорія стану дерева, підстава відбору для рубки	Порядковий номер дерева	Порода	Ступінь товщини стовбурів, сантиметрів			Категорія стану дерева, підстава відбору для рубки
		ділові	напівділові	дров'яні				ділові	напівділові	дров'яні	
63	C3			24	V-квал рубо	91				32	V-квал рубо
64	C3			28	V-квал рубо	92				32	V-квал рубо
65	C3		32		IV-квал сучи	93				32	V-квал рубо
66	C3		40		IV-квал сучи	94				24	V-квал рубо
67	C3			24	V-квал рубо	95		24			IV-квал сучи
68	C3		28		IV-квал сучи	96				28	V-квал рубо
69	C3			24	V-квал рубо	97				24	V-квал рубо
70	C3			24	V-квал рубо	98		36			IV-квал сучи
71	C3			24	V-квал рубо	99				24	V-квал рубо
72	C3			24	V-квал рубо	100				24	V-квал рубо
73	C3			28	V-квал рубо	101				28	V-квал рубо
74	C3			24	V-квал рубо	102		32			IV-квал сучи
75	C3			32	V-квал рубо	103		28			IV-квал сучи
76	C3			32	V-квал рубо	104				24	V-квал рубо
77	C3			32	V-квал рубо	105				24	V-квал рубо
78	C3			24	V-квал рубо	106				28	V-квал рубо
79	C3		24		IV-квал сучи	107				32	V-квал рубо
80	C3		28		IV-квал сучи	108				32	V-квал рубо
81	C3		28		IV-квал сучи	109		32			IV-квал сучи
82	C3		28		IV-квал сучи	110		28			IV-квал сучи
83	C3		32		IV-квал сучи	111				24	V-квал рубо
84	C3		24		IV-квал сучи	112				24	V-квал рубо
85	C3		36		IV-квал сучи	113				32	V-квал рубо
86	C3		32		IV-квал сучи	114				28	V-квал рубо
87	C3			24	V-квал рубо	115		28			IV-квал сучи
88	C3			24	V-квал рубо	116		32			IV-квал сучи
89	C3			24	V-квал рубо	117		36			IV-квал сучи
90	C3			28	V-квал рубо	118				24	V-квал рубо

Всього пронумеровано дерев:

(кількість словами)

Нумерацію і перелік провели:

Пом.л/го  
(посада)

(підпис)

Гришун Т.А.  
(ініціали та прізвище)

Майстер лісу  
(посада)

(підпис)

Бортник О.С.  
(ініціали та прізвище)

Майстер лісу  
(посада)

(підпис)

Борисовський В.В.  
(ініціали та прізвище)

2021 року

- 2 -  
продовження



# НУМЕРАЦІЙНА ВІДОМІСТЬ ДЕРЕВ, призначених для вибіркової санітарної рубки

Житомирська обл.

(Автономна Республіка Крим, область)

ДП «Овруцький ЛП»

(найменування власника лісів, постійного лісокористувача)

Лісництво Овруцьке  
квартал № 40 виділ № 22

урочище \_\_\_\_\_  
ділянка № 3 площа 6.8 гектарів

Порядковий номер дерева	Порода	Ступінь товщини стовбурів, сантиметрів			Категорія стану дерева, підстава відбору для рубки	Порядковий номер дерева	Порода	Ступінь товщини стовбурів, сантиметрів			Категорія стану дерева, підстава відбору для рубки
		ділові	напівділові	дров'яні				ділові	напівділові	дров'яні	
119	Б			24	IV <sup>хвор</sup> <sub>рудр</sub>	150	Б			28	IV <sup>хвор</sup> <sub>рудр</sub>
120	Б			36	IV-«	151	Б	28			IV <sup>хвор</sup> <sub>елеури</sub>
121	Б			28	IV-«	152	Б			40	IV <sup>хвор</sup> <sub>рудр</sub>
122	Б			28	IV-«	153	Б			32	IV-«
123	Б			28	IV-«	154	Б	36			IV <sup>хвор</sup> <sub>елеури</sub>
124	Б			28	IV-«	155	Б			32	IV <sup>хвор</sup> <sub>рудр</sub>
125	Б			28	IV-«	156	Б			32	IV-«
126	Б			24	IV-«	157	Б			32	IV-«
127	Б			24	IV-«	158	Б			24	IV-«
128	Б			24	IV-«	159	Б			32	IV-«
129	Б			36	IV-«	160	Б			24	IV-«
130	Б			36	IV-«	161	Б			36	IV-«
131	Б			24	IV-«	162	Б			28	IV-«
132	Б			24	IV-«	163	Б			24	IV-«
133	Б			24	IV-«	164	Б			28	IV-«
134	Б			28	IV-«	165	Б			24	IV-«
135	Б			24	IV-«	166	Б			28	IV-«
136	Б			28	IV-«	167	Б			40	IV-«
137	Б			24	IV-«	168	Б			24	IV-«
138	Б			32	IV-«	169	Б			24	IV-«
139	Б			32	IV-«	170	Б	28			IV <sup>хвор</sup> <sub>елеури</sub>
140	Б			32	IV-«	171	Б	28			IV-«
141	Б			28	IV-«	172	Б			32	IV <sup>хвор</sup> <sub>рудр</sub>
142	Б			24	IV-«	173	Б			36	IV-«
143	Б			24	IV-«	174	Б			28	IV-«
144	Б			28	IV-«	175	Б			24	IV-«
145	Б		28		IV <sup>хвор</sup> <sub>елеури</sub>	176	Б	24			IV <sup>хвор</sup> <sub>елеури</sub>
146	Б		36		IV-«	177	Б			28	IV <sup>хвор</sup> <sub>рудр</sub>
147	Б		24		IV-«	178	Б			28	IV-«
148	Б			28	IV <sup>хвор</sup> <sub>рудр</sub>	179	Б			24	IV-«
149	Б			28	IV-«	180	Б			24	IV-«




Порядковий номер дерева	Порода	Ступінь товщини стовбурів, сантиметрів			Категорія стану дерева, підстава відбору для рубки	Порядковий номер дерева	Порода	Ступінь товщини стовбурів, сантиметрів			Категорія стану дерева, підстава відбору для рубки
		ділові	напівділові	дров'яні				ділові	напівділові	дров'яні	
181	а		32		IV <sup>клас</sup> <sub>стелі</sub>	208	а			24	IV <sup>клас</sup> <sub>стелі</sub>
182	а			24	IV <sup>клас</sup> <sub>стелі</sub>	210	а			36	IV - " -
183	а			28	IV - " -	211	а		36		IV <sup>клас</sup> <sub>стелі</sub>
184	а			28	IV - " -	212	а			28	IV <sup>клас</sup> <sub>стелі</sub>
185	а			24	IV - " -	213	а			24	IV - " -
186	а			40	IV - " -	214	а			32	IV - " -
187	а			24	IV - " -	215	а			24	IV - " -
188	а			24	IV - " -	216	а			32	IV - " -
189	а			24	IV - " -	217	а			28	IV - " -
190	а			40	IV - " -	218	а			28	IV - " -
191	а			24	IV - " -	219	а			28	IV - " -
192	а			28	IV - " -	220	а			28	IV - " -
193	а			32	IV - " -	221	а			32	IV - " -
194	а			24	IV - " -	222	а		32		IV <sup>клас</sup> <sub>стелі</sub>
195	а			32	IV - " -	223	а			40	IV <sup>клас</sup> <sub>стелі</sub>
196	а			28	IV - " -	224	а			28	IV - " -
197	а			32	IV - " -	225	а			36	IV - " -
198	а			32	IV - " -	226	а			32	IV - " -
199	а			28	IV - " -	227	а			28	IV - " -
200	а			24	IV - " -	228	а			24	IV - " -
201	а			28	IV - " -	229	а			28	IV - " -
202	а			24	IV - " -	230	а			36	IV - " -
203	а			24	IV - " -	231	а			28	IV - " -
204	а			24	IV - " -	232	а			24	IV - " -
205	а		32		IV <sup>клас</sup> <sub>стелі</sub>	233	а			44	IV - " -
206	а			28	IV <sup>клас</sup> <sub>стелі</sub>	234	а			28	IV - " -
207	а			32	IV - " -	235	а			24	IV - " -
208	а			24	IV - " -	236	а			24	IV - " -

Всього пронумеровано дерев: \_\_\_\_\_  
(кількість словами)


Нумерацію і перелік провели:

• Пом.л/го \_\_\_\_\_  
(посада)

  
(підпис)


Гришун Т.А. \_\_\_\_\_  
(ініціали та прізвище)

Майстер лісу \_\_\_\_\_  
(посада)

  
(підпис)

Бортник О.С. \_\_\_\_\_  
(ініціали та прізвище)

Майстер лісу \_\_\_\_\_  
(посада)

  
(підпис)

Бортник В.В. \_\_\_\_\_  
(ініціали та прізвище)

2021\_ року

- 4 -  
природоохоронця



# НУМЕРАЦІЙНА ВІДОМІСТЬ ДЕРЕВ, призначених для вибіркової санітарної рубки

Житомирська обл.

(Автономна Республіка Крим, область)

ДП «Овруцький ЛГ»

(найменування власника лісів, постійного лісокористувача)

Лісництво Овруцьке  
квартал № 40 виділ № 22

урочище \_\_\_\_\_  
ділянка № 3 площа 68 гектарів

Порядковий номер дерева	Порода	Ступінь товщини стовбурів, сантиметрів			Категорія стану дерева, підстава відбору для рубки	Порядковий номер дерева	Порода	Ступінь товщини стовбурів, сантиметрів			Категорія стану дерева, підстава відбору для рубки
		ділові	напівділові	дров'яні				ділові	напівділові	дров'яні	
237	с			24	IV <sup>хворі</sup> <sub>руба</sub>	268	с			24	IV <sup>хворі</sup> <sub>руба</sub>
238	с			24	V-н-	269	с			28	V-н-
239	с			32	V-н-	270	с			28	V-н-
240	с			28	V-н-	271	с			32	V-н-
241	с			24	V-н-	272	с			36	V-н-
242	с		36		IV <sup>хворі</sup> <sub>руба</sub>	273	с			28	V-н-
243	с		32		IV-н-	274	с			32	V-н-
244	с			28	IV <sup>хворі</sup> <sub>руба</sub>	275	с			24	V-н-
245	с			36	V-н-	276	с			28	V-н-
246	с		28		IV <sup>хворі</sup> <sub>руба</sub>	277	с			28	V-н-
247	с		28		IV-н-	278	с			28	V-н-
248	с			24	IV <sup>хворі</sup> <sub>руба</sub>	279	с			28	V-н-
249	с			24	V-н-	280	с			24	V-н-
250	с			24	V-н-	281	с	28			IV <sup>хворі</sup> <sub>руба</sub>
251	с			36	V-н-	282	с			28	V-н-
252	с			32	V-н-	283	с			24	V-н-
253	с			28	V-н-	284	с			28	V-н-
254	с			32	V-н-	285	с			24	V-н-
255	с			24	V-н-	286	с			24	V-н-
256	с			28	V-н-	287	с			28	V-н-
257	с			32	V-н-	288	с			24	V-н-
258	с		36		IV <sup>хворі</sup> <sub>руба</sub>	289	с			24	V-н-
259	с		36		IV-н-	290	с			32	V-н-
260	с			28	IV <sup>хворі</sup> <sub>руба</sub>	291	с			24	V-н-
261	с			44	V-н-	292	с			36	V-н-
262	с			28	V-н-	293	с			32	V-н-
263	с			28	V-н-	294	с			28	V-н-
264	с			24	V-н-	295	с			44	V-н-
265	с			32	V-н-	296	с			32	V-н-
266	с			28	V-н-	297	с			28	V-н-
267	с			24	V-н-	298	с			24	V-н-



Порядковий номер дерева	Порода	Ступінь товщини стовбурів, сантиметрів			Категорія стану дерева, підстава відбору для рубки	Порядковий номер дерева	Порода	Ступінь товщини стовбурів, сантиметрів			Категорія стану дерева, підстава відбору для рубки
		ділові	напівділові	дров'яні				ділові	напівділові	дров'яні	
299	а			28	IV <sup>кварт</sup> <sub>рубри</sub>	327	а			28	IV <sup>кварт</sup> <sub>рубри</sub>
300	а			28	IV - "	328	а			24	IV - "
301	а		40		IV <sup>кварт</sup> <sub>спури</sub>	329	а			32	IV - "
302	а			28	V <sup>кварт</sup> <sub>рубри</sub>	330	а			24	IV - "
303	а			28	IV - "	331	а			32	IV - "
304	а		36		IV <sup>кварт</sup> <sub>спури</sub>	332	а	28		?	IV <sup>кварт</sup> <sub>спури</sub>
305	а			28	V <sup>кварт</sup> <sub>рубри</sub>	333	а			28	IV <sup>кварт</sup> <sub>рубри</sub>
306	а			24	IV - "	334	а			32	IV - "
307	а			28	V - "	335	а			36	IV - "
308	а			28	V - "	336	а			28	IV - "
309	а		32		IV <sup>кварт</sup> <sub>спури</sub>	337	а			44	IV - "
310	а			28	V <sup>кварт</sup> <sub>рубри</sub>	338	а			24	IV - "
311	а			24	IV - "	339	а			24	IV - "
312	а			44	IV - "	340	а			24	IV - "
313	а			24	IV - "	341	а			24	IV - "
314	а			36	IV - "	342	а			32	IV - "
315	а			28	IV - "	343	а			36	IV - "
316	а			24	IV - "	344	а			48	IV - "
317	а		28		IV <sup>кварт</sup> <sub>спури</sub>	345	а		36		IV <sup>кварт</sup> <sub>спури</sub>
318	а			32	V <sup>кварт</sup> <sub>рубри</sub>	346	а			32	V <sup>кварт</sup> <sub>рубри</sub>
319	а			24	IV - "	347	а	24			IV <sup>кварт</sup> <sub>спури</sub>
320	а			28	IV - "	348	а	40			IV - "
321	а			36	IV - "	349	а			24	IV <sup>кварт</sup> <sub>рубри</sub>
322	а			24	IV - "	350	а			28	IV - "
323	а			36	IV - "	351	а			24	IV - "
324	а			32	IV - "	352	а			28	IV - "
325	а			28	IV - "	353	а	24			IV <sup>кварт</sup> <sub>спури</sub>
326	а		40		IV - "	354	а	36			IV - "

Всього пронумеровано дерев: \_\_\_\_\_

(кількість словами)

Нумерацію і перелік провели: \_\_\_\_\_

\_\_\_\_\_. Пом.л/го \_\_\_\_\_

(посада)

(підпис)

\_\_\_\_\_. Майстер лісу \_\_\_\_\_

(посада)

(підпис)

\_\_\_\_\_. Майстер лісу \_\_\_\_\_

(посада)

(підпис)

\_\_\_\_\_. Грищун Т.А. \_\_\_\_\_

(ініціали та прізвище)

\_\_\_\_\_. Бортисск. О.С. \_\_\_\_\_

(ініціали та прізвище)

\_\_\_\_\_. Барановський В.В. \_\_\_\_\_

(ініціали та прізвище)

\_\_\_\_\_ 2021\_ року

- 6 -

продовження



# НУМЕРАЦІЙНА ВІДОМІСТЬ ДЕРЕВ, призначених для вибіркової санітарної рубки

Житомирська обл.

(Автономна Республіка Крим, область)

ДП «Овруцький ЛГ»

(найменування власника лісів, постійного лісокористувача)

Лісництво Овруцьке

квартал № 70

виділ № 22

урочище

ділянка № 3

площа 6.8 гектарів

Порядковий номер дерева	Порода	Ступінь товщини стовбурів, сантиметрів			Категорія стану дерева, підстава відбору для рубки	Порядковий номер дерева	Порода	Ступінь товщини стовбурів, сантиметрів			Категорія стану дерева, підстава відбору для рубки
		ділові	напівділові	дров'яні				ділові	напівділові	дров'яні	
355	а			28	V-к-к руба	386	а			28	V-к-к руба
356	а			28	V-к-к руба	387	а	36			V-к-к руба
357	а			24	V-к-к руба	388	а			24	V-к-к руба
358	а			24	V-к-к руба	389	а			24	V-к-к руба
359	а		24		V-к-к руба	390	а			28	V-к-к руба
360	а			32	V-к-к руба	391	а			28	V-к-к руба
361	а		28		V-к-к руба	392	а			36	V-к-к руба
362	а			24	V-к-к руба	393	а			28	V-к-к руба
363	а			24	V-к-к руба	394	а			32	V-к-к руба
364	а			28	V-к-к руба	395	а	28			V-к-к руба
365	а			28	V-к-к руба	396	а			24	V-к-к руба
366	а			24	V-к-к руба	397	а			28	V-к-к руба
367	а			24	V-к-к руба	398	а	28			V-к-к руба
368	а			24	V-к-к руба	399	а			24	V-к-к руба
369	а			36	V-к-к руба	400	а			24	V-к-к руба
370	а		32		V-к-к руба	401	а			28	V-к-к руба
371	а			28	V-к-к руба	402	а			32	V-к-к руба
372	а		28		V-к-к руба	403	а	28			V-к-к руба
373	а			32	V-к-к руба	404	а	28			V-к-к руба
374	а			28	V-к-к руба	405	а			36	V-к-к руба
375	а			24	V-к-к руба	406	а			24	V-к-к руба
376	а		28		V-к-к руба	407	а			24	V-к-к руба
377	а		24		V-к-к руба	408	а	28			V-к-к руба
378	а			24	V-к-к руба	409	а			28	V-к-к руба
379	а			24	V-к-к руба	410	а	28			V-к-к руба
380	а		36		V-к-к руба	411	а	28			V-к-к руба
381	а		28		V-к-к руба	412	а	28			V-к-к руба
382	а		28		V-к-к руба	413	а			32	V-к-к руба
383	а			28	V-к-к руба	414	а			28	V-к-к руба
384	а			28	V-к-к руба	415	а			24	V-к-к руба
385	а			24	V-к-к руба	416	а			24	V-к-к руба



Порядковий номер дерева	Порода	Ступінь товщини стовбурів, сантиметрів			Категорія стану дерева, підстава відбору для рубки	Порядковий номер дерева	Порода	Ступінь товщини стовбурів, сантиметрів			Категорія стану дерева, підстава відбору для рубки
		ділові	напівділові	дров'яні				ділові	напівділові	дров'яні	
417	а			24	хвал рубр	445	а			32	хвал рубр
418	а			28	х-н	446	а			28	х-н
419	а			28	х-н	447	а			28	х-н
420	а			28	х-н	448	а			32	х-н
421	а			28	х-н	449	а			32	х-н
422	а			28	х-н	450	а			32	х-н
423	а			28	х-н	451	а			36	х-н
424	а			32	х-н	452	а			36	х-н
425	а			36	х-н	453	а			24	х-н
426	а			24	х-н	454	а			40	х-н
427	а			32	х-н	455	а			40	х-н
428	а			28	х-н	456	а			36	х-н
429	а			28	х-н	457	а			36	х-н
430	а			24	х-н	458	а			24	х-н
431	а		36		хвал спец	459	а			24	х-н
432	а			28	хвал рубр	460	а			28	х-н
433	а			28	х-н	461	а			32	х-н
434	а			28	х-н	462	а			24	х-н
435	а			28	х-н	463	а			36	х-н
436	а			24	х-н	464	а			24	х-н
437	а			32	х-н	465	а			36	х-н
438	а			24	х-н	466	а			28	х-н
439	а			32	х-н	467	а			28	х-н
440	а			28	х-н	468	а			32	х-н
441	а			28	х-н	469	а			40	х-н
442	а			36	х-н	470	а		28		хвал спец
443	а			28	х-н	471	а			40	хвал рубр
444	а			28	х-н	472	а			32	х-н

Всього пронумеровано дерев: \_\_\_\_\_  
(кількість словами)

Нумерацію і перелік провели:

\_\_\_\_\_.Пом.л/го  
(посада)

\_\_\_\_\_.Майстер лісу  
(посада)

\_\_\_\_\_.Майстер лісу  
(посада)

\_\_\_\_\_  
(підпис)

\_\_\_\_\_  
(підпис)

\_\_\_\_\_  
(підпис)

\_\_\_\_\_.Грищун Т.А.  
(ініціали та прізвище)

\_\_\_\_\_.Бортнік О.С.  
(ініціали та прізвище)

\_\_\_\_\_.Боромейський В.В.  
(ініціали та прізвище)

\_\_\_\_\_ 2021\_ року

- 8 -  
продовження



# НУМЕРАЦІЙНА ВІДОМІСТЬ ДЕРЕВ, призначених для вибіркової санітарної рубки

Житомирська обл.

(Автономна Республіка Крим, область)

ДП «Овруцький ЛГ»

(найменування власника лісів, постійного лісокористувача)

Лісництво

Овруцьке

квартал №

20

виділ №

22

урочище

ділянка №

3

площа

6.8

гектарів

Порядковий номер дерева	Порода	Ступінь товщини стовбурів, сантиметрів			Категорія стану дерева, підстава відбору для рубки	Порядковий номер дерева	Порода	Ступінь товщини стовбурів, сантиметрів			Категорія стану дерева, підстава відбору для рубки
		ділові	напівділові	дров'яні				ділові	напівділові	дров'яні	
473	Б			40	IV <sup>хворі</sup> <del>руйр</del>	504	Б			24	IV <sup>хворі</sup> <del>руйр</del>
474	Б			48	IV - "	505	Б			24	IV - "
475	Б		28		IV <sup>хворі</sup> <del>руйр</del>	506	Б			24	IV - "
476	Б		28		IV - "	507	Б			28	IV - "
477	Б		28		IV - "	508	Б			28	IV - "
478	Б		28		IV - "	509	Б			28	IV - "
479	Б			36	IV <sup>хворі</sup> <del>руйр</del>	510	Б			28	IV - "
480	Б			24	IV - "	511	Б			24	IV - "
481	Б		32		IV <sup>хворі</sup> <del>руйр</del>	512	Б			32	IV - "
482	Б		32		IV - "	513	Б			24	IV - "
483	Б		28		IV - "	514	Б			24	IV - "
484	Б			36	IV <sup>хворі</sup> <del>руйр</del>	515	Б			24	IV - "
485	Б		28		IV <sup>хворі</sup> <del>руйр</del>	516	Б			28	IV - "
486	Б			24	IV <sup>хворі</sup> <del>руйр</del>	517	Б			32	IV - "
487	Б			24	IV <sup>хворі</sup> <del>руйр</del>	518	Б			28	IV - "
488	Б			36	IV - "	519	Б			28	IV - "
489	Б			28	IV - "	520	Б			28	IV - "
490	Б			32	IV - "	521	Б			24	IV - "
491	Б			24	IV - "	522	Б		40		IV <sup>хворі</sup> <del>руйр</del>
492	Б			28	IV - "	523	Б		36		IV - "
493	Б			28	IV - "	524	Б			24	IV <sup>хворі</sup> <del>руйр</del>
494	Б			28	IV - "	525	Б			40	IV - "
495	Б			24	IV - "	526	Б			32	IV - "
496	Б			24	IV - "	527	Б			28	IV - "
497	Б			24	IV - "	528	Б			32	IV - "
498	Б			32	IV - "	529	Б			28	IV - "
499	Б			28	IV - "	530	Б		28		IV <sup>хворі</sup> <del>руйр</del>
500	Б			28	IV - "	531	Б			36	IV <sup>хворі</sup> <del>руйр</del>
501	Б			24	IV - "	532	Б			28	IV - "
502	Б			24	IV - "	533	Б			32	IV - "
503	Б		28		IV <sup>хворі</sup> <del>руйр</del>	534	Б			24	IV - "



Порядковий номер дерева	Порода	Ступінь товщини стовбурів, сантиметрів			Категорія стану дерева, підстава відбору для рубки	Порядковий номер дерева	Порода	Ступінь товщини стовбурів, сантиметрів			Категорія стану дерева, підстава відбору для рубки
		ділові	напівділові	дров'яні				ділові	напівділові	дров'яні	
535	g			24	V - " - АВВВ РРРР						
536	g			40	V - " -						
537	g			28	V - " -						
538	g			24	V - " -						
539	g			24	V - " -						
540	g		28		IV - " - кротко сосури АВВВ РРРР						
541	g			28	V - " -						
542	g			28	V - " -						
543	g		32		IV - " - кротко сосури АВВВ РРРР						
544	g			28	V - " -						
545	g			32	V - " -						
546	g			28	V - " -						
547	g			24	V - " -						
548	g			28	V - " -						
549	g		32		IV - " - кротко сосури АВВВ РРРР						
550	g			24	V - " -						
551	g		40		IV - " - кротко сосури АВВВ РРРР						
552	g		32		IV - " -						

Всього пронумеровано дерев: 552р (Вітсот вітресет рво деревов)  
(кількість словами)

Нумерацію і перелік провели:

• Пом.л/го \_\_\_\_\_  
(посада)

Майстер лісу \_\_\_\_\_  
(посада)

Майстер лісу \_\_\_\_\_  
(посада)

[Підпис]  
(підпис)

[Підпис]  
(підпис)

[Підпис]  
(підпис)

Грищун Т.А. \_\_\_\_\_  
(ініціали та прізвище)

Бортник О.С  
(ініціали та прізвище)

Богдановський В.В  
(ініціали та прізвище)

18 11 2021\_ року



**ПОВІДОМЛЕННЯ**  
про появу ознак погіршення санітарного стану лісових насаджень

Житомирська область

(Автономна Республіка Крим, область)

ДП «Овруцьке ЛГ»

(найменування власника лісів, постійного лісокористувача)

Лісництво Бережестьське

квартал № 19

виділ № 21

урочище -

ділянка № -

площа 0,6 гектарів

**Таксаційна характеристика насадження**

Склад 10C3 + 5n, вік 100 років, бонітет 2, середній діаметр 36 сантиметрів, середня висота 25 метрів, повнота 0,6, тип лісу в2 DC, рельєф рівнинний, експозиція -, ґрунт дерново-підзолистий підріст -, підлісок -

**Лісопатологічна характеристика насадження**

Вид пошкодження насадження (лісова пожежа низова, бігуча буревій, сніголам, обледеніння, відмирання та всихання дерев, захаращеність, об'їдання шкідниками хвої/листя, наявність гусені, масовий літ метеликів, опадання хвої/листя, відлущення кори на стовбурах та інші ознаки, не характерні для нормального стану дерев), всихання та відмирання дерев лісова пожежа, низова

Ступінь пошкодження, ураження: сильне (поодинокі, слабе, середнє, сильне)

Вид розподілу пошкоджених дерев: куртинний (поодинокий, груповий, куртинний)

Обсяг ушкодженої деревини на 1 гектарі (окомірно) 93 куб. метрів, у тому числі сухостійної 93 куб. метрів

**Ознаки погіршення стану лісових насаджень виявив:**

Майстер лісу

(посада)

24 11 20 21 року

лісничий

(лісничий (помічник лісничого))

24 11 20 21 року

(підпис)

(підпис)

А.О. Дробовий

(ініціали та прізвище)

В.М. Куничик

(ініціали та прізвище)

Висновок інженера відділу (сектору) охорони і захисту лісу державного лісогосподарського (лісомисливського) підприємства або представника державного спеціалізованого лісозахисного підприємства щодо необхідності здійснення лісозахисних чи інших заходів з поліпшення санітарного стану лісів за результатами огляду санітарного стану лісової ділянки: насадження потребує проведення санітарної рубки вибіркової

т.б.о. Інженер О.З.Л.

(посада)

27 11 20 21 року

(підпис)

М.М. Кобилевський

(ініціали та прізвище)



ПОВІДОМЛЕННЯ  
про появу ознак погіршення санітарного стану лісових насаджень

Житомирська область

(Автономна Республіка Крим, область)

ДП «Овруцьке ЛГ»

(найменування власника лісів, постійного лісокористувача)

Лісництво Бережестьке

квартал № 19

виділ № 38

урочище —

ділянка № —

площа 0,2 гектарів

Таксаційна характеристика насадження

Склад 10Сз, вік 72 років, бонітет 2, середній діаметр 26 сантиметрів, середня висота 20 метрів, повнота 0,7, тип лісу А2С, рельєф рівнинний, експозиція —, ґрунт дерново-підзолистий, підріст —, підлісок —

Лісопатологічна характеристика насадження

Вид пошкодження насадження (лісова пожежа низова, бігуча буревій, сніголам, обледеніння, відмирання та всихання дерев, захаращеність, об'їдання шкідниками хвої/листя, наявність гусені, масовий літ метеликів, опадання хвої/листя, відлущення кори на стовбурах та інші ознаки, не характерні для нормального стану дерев), всихання та відмирання дерев лісова пожежа низова

Ступінь пошкодження, ураження:

слабке, середнє, сильне

(поодинокі,

Вид розподілу пошкоджених дерев:

куртинний  
груповий, куртинний

(поодинокий,

Обсяг ушкодженої деревини на 1 гектарі (окомірно) 115 куб. метрів, у тому числі сухостійної 115 куб. метрів

Ознаки погіршення стану лісових насаджень виявив:

Майстер лісу

(посада)

24 11 20 21 року

лісничий

(лісничий (помічник лісничого)

24 11 20 21 року

(підпис)

А.О. Фробович

(ініціали та прізвище)

(підпис)

В.М.Куничик

(ініціали та прізвище)

Висновок інженера відділу (сектору) охорони і захисту лісу державного лісогосподарського (лісомисливського) підприємства або представника державного спеціалізованого лісозахисного підприємства щодо необхідності здійснення лісозахисних чи інших заходів з поліпшення санітарного стану лісів за результатами огляду санітарного стану лісової ділянки: насадження потребує проведення санітарної рубки вибіркової

Т.О. Інженер О.З.Л.

(посада)

27. 11. 20 21 року

(підпис)

М.М. Кобилевський

(ініціали та прізвище)



**ПОВІДОМЛЕННЯ**  
про появу ознак погіршення санітарного стану лісових насаджень

Житомирська область

(Автономна Республіка Крим, область)

ДП «Овруцьке ЛП»

(найменування власника лісів, постійного лісокористувача)

Лісництво Бережестське

квартал № 26

виділ № 8

урочище -

ділянка № -

площа 1,3 гектарів

**Таксаційна характеристика насадження**

Склад 10С3, вік 43 років, бонітет 2, середній діаметр 26 сантиметрів, середня висота 21 метрів, повнота 0,7, тип лісу А2С, рельєф рівнинний, експозиція -, ґрунт дерново-підзолистий, підріст -, підлісок -

**Лісопатологічна характеристика насадження**

Вид пошкодження насадження (лісова пожежа низова, бігуча буревій, сніголам, обледеніння, відмирання та всихання дерев, захаращеність, об'їдання шкідниками хвої/листя, наявність гусені, масовий літ метеликів, опадання хвої/листя, відлущення кори на стовбурах та інші ознаки, не характерні для нормального стану дерев), всихання дерев лісова пожежа, низова та відмирання дерев

Ступінь пошкодження, ураження: середнє

(слабке, середнє, сильне)

(поодинокі,

Вид розподілу пошкоджених дерев: куртинний

(груповий, куртинний)

(поодинокий,

Обсяг ушкодженої деревини на 1 гектарі (окомірно) 114 куб. метрів, у тому числі сухостійної 114 куб. метрів

Ознаки погіршення стану лісових насаджень виявив:

Майстер лісу

(посада)

24 11 2021 року

лісничий

(лісничий (помічник лісничого)

24 11 2021 року

(підпис)

(підпис)

А.О. Дробовик

(ініціали та прізвище)

В.М. Куничик

(ініціали та прізвище)

Висновок інженера відділу (сектору) охорони і захисту лісу державного лісогосподарського (лісомисливського) підприємства або представника державного спеціалізованого лісозахисного підприємства щодо необхідності здійснення лісозахисних чи інших заходів з поліпшення санітарного стану лісів за результатами огляду санітарного стану лісової ділянки: насадження потребує проведення санітарної рубки вибіркової

Т.А.О. Інженер О.З.Л.

(посада)

27 11 2021 року

(підпис)

М.М. Коваленко

(ініціали та прізвище)



**ПОВІДОМЛЕННЯ**  
про появу ознак погіршення санітарного стану лісових насаджень

Житомирська область

(Автономна Республіка Крим, область)

ДП «Овруцьке ЛГ»

(найменування власника лісів, постійного лісокористувача)

Лісництво Бережестське

квартал № 26

виділ № 25

урочище -

ділянка № -

площа 0,8 гектарів

**Таксаційна характеристика насадження**

Склад 10С3, вік 49 років, бонітет 2, середній діаметр 26 сантиметрів, середня висота 21 метрів, повнота 0,7, тип лісу А2С, рельєф рівнинний, експозиція -, ґрунт дерново-підзолистий, підріст -, підлісок -

**Лісопатологічна характеристика насадження**

Вид пошкодження насадження (лісова пожежа низова, бігуча буревій, сніголам, обледеніння, відмирання та всихання дерев, захаращеність, об'їдання шкідниками хвої/листя, наявність гусені, масовий літ метеликів, опадання хвої/листя, відлущення кори на стовбурах та інші ознаки, не характерні для нормального стану дерев), всихання та відмирання дерев лісова пожежа, низова

Ступінь пошкодження, ураження:

сильне

(слабке, середнє, сильне)

(поодинокі,

Вид розподілу пошкоджених дерев:

куртинний

(груповий, куртинний)

(поодинокий,

Обсяг ушкодженої деревини на 1 гектарі (окоірно) 125 куб. метрів, у тому числі сухостійної 125 куб. метрів

Ознаки погіршення стану лісових насаджень виявив:

Майстер лісу

(посада)

24 11 20 21 року

лісничий

(лісничий (помічник лісничого)

24 11 20 21 року

(підпис)

(підпис)

А. О. Дробовий

(ініціали та прізвище)

В. М. Куничик

(ініціали та прізвище)

Висновок інженера відділу (сектору) охорони і захисту лісу державного лісогосподарського (лісомисливського) підприємства або представника державного спеціалізованого лісозахисного підприємства щодо необхідності здійснення лісозахисних чи інших заходів з поліпшення санітарного стану лісів за результатами огляду санітарного стану лісової ділянки: насадження потребує проведення санітарної рубки вибіркової

т. в. о. Інженер О. З. Л.

(посада)

27 11 20 21 року

(підпис)

М. М. Кобилевський

(ініціали та прізвище)



**ПОВІДОМЛЕННЯ**  
про появу ознак погіршення санітарного стану лісових насаджень

Житомирська область

(Автономна Республіка Крим, область)

ДП «Овруцьке ЛГ»

(найменування власника лісів, постійного лісокористувача)

Лісництво Бережестьське

урочище \_\_\_\_\_

квартал № 55

виділ № 17

ділянка № 1

площа 3,6 гектарів

**Таксаційна характеристика насадження**

Склад 10Сз+Бп, вік 90 років, бонітет 1, середній діаметр 36 сантиметрів, середня висота 27 метрів, повнота 0,6, тип лісу Вз ДС, рельєф рівнинний, експозиція \_\_\_\_\_, ґрунт дерново-підзолистий, підріст \_\_\_\_\_, підлісок \_\_\_\_\_

**Лісопатологічна характеристика насадження**

Вид пошкодження насадження (лісова пожежа низова, бігуча буревій, сніголам, обледеніння, відмирання та всихання дерев, захаращеність, об'їдання шкідниками хвої/листя, наявність гусені, масовий літ метеликів, опадання хвої/листя, відлущення кори на стовбурах та інші ознаки, не характерні для нормального стану дерев), всихання та відмирання дерев лісова пожежа низова

Ступінь пошкодження, ураження: \_\_\_\_\_

середнє

(слабке, середнє, сильне)

(поодинокі,

Вид розподілу пошкоджених дерев: \_\_\_\_\_

куртинний

(груповий, куртинний)

(поодинокий,

Обсяг ушкодженої деревини на 1 гектарі (окомірно) 67 куб. метрів, у тому числі сухостійної 67 куб. метрів

Ознаки погіршення стану лісових насаджень виявив:

Майстер лісу

(посада)

24 11 20 21 року

лісничий

(лісничий (помічник лісничого)

24 11 20 21 року

(підпис)

(підпис)

О.Ф. Гужик

(ініціали та прізвище)

В.М.Куничик

(ініціали та прізвище)

Висновок інженера відділу (сектору) охорони і захисту лісу державного лісогосподарського (лісомисливського) підприємства або представника державного спеціалізованого лісозахисного підприємства щодо необхідності здійснення лісозахисних чи інших заходів з поліпшення санітарного стану лісів за результатами огляду санітарного стану лісової ділянки: насадження потребує проведення санітарної рубки вибіркової

Т.В.О. Інженер О.З.Л.

(посада)

27 11 20 21 року

(підпис)

М.М. Кобилевський

(ініціали та прізвище)



**ПОВІДОМЛЕННЯ**  
про появу ознак погіршення санітарного стану лісових насаджень

Житомирська

(Автономна Республіка Крим, область)

ДП «Овруцьке лісове господарство»

(найменування власника лісів, постійного лісокористувача)

Лісництво Прилуцьке урочище \_\_\_\_\_  
квартал № 7 виділ № 35 ділянка № \_\_\_\_\_ площа 1,9 гектарів

**Таксаційна характеристика насадження**

Склад 10С<sub>3</sub> + Бн, вік 73 років, бонітет 1, середній діаметр 32 сантиметрів, середня висота 26 метрів, повнота 0,7, тип лісу В2ДС, рельєф рівнинний, експозиція \_\_\_\_\_, ґрунт слабопідзолистий піщаний, підріст \_\_\_\_\_, підлісок \_\_\_\_\_.

**Лісопатологічна характеристика насадження**

Вид пошкодження насадження (лісова пожежа, буревій, сніголам, обледеніння, відмирання та всихання дерев, захаращеність, об'їдання шкідниками хвої/листя, наявність гусені, масовий літ метеликів, опадання хвої/листя, відлущення кори на стовбурах та інші ознаки, не характерні для нормального стану дерев) \_\_\_\_\_

Верхівковий крої

Ступінь пошкодження, ураження: \_\_\_\_\_  
(поодинокі, слабе, середнє, сильне)

Вид розподілу пошкоджених дерев: \_\_\_\_\_  
(поодинокі, груповий, куртинний)

Обсяг ушкодженої деревини на 1 гектарі (окомірно) 23 куб. метрів, у тому числі сухостійної 23 куб. метрів

Ознаки погіршення стану лісових насаджень виявив:

Майстер лісу \_\_\_\_\_ Г.О. Луко  
(посада) (підпис) (ініціали та прізвище)

25 11 2021 року  
Пом. лісничого \_\_\_\_\_ В. Л. Соломко  
(лісничий (помічник лісничого)) (підпис) (ініціали та прізвище)

25 11 2021 року

• Висновок інженера відділу (сектору) охорони і захисту лісу державного лісогосподарського (лісомисливського) підприємства або представника державного спеціалізованого лісозахисного підприємства щодо необхідності здійснення лісозахисних чи інших заходів з поліпшення санітарного стану лісів за результатами огляду санітарного стану лісової ділянки:

насадження потребує проведення санітарної рубки вибіркової

м.в.о. інженера ОЗЛ. \_\_\_\_\_ М.М. Кобилінський  
(посада) (підпис) (ініціали та прізвище)  
26 11 2021 року



**ПОВІДОМЛЕННЯ**  
про появу ознак погіршення санітарного стану лісових насаджень

Житомирська

(Автономна Республіка Крим, область)

ДП «Овруцьке лісове господарство»

(найменування власника лісів, постійного лісокористувача)

Лісництво Прилуцьке урочище \_\_\_\_\_  
квартал № 10 виділ № 9 ділянка № 1 площа 0,9 гектарів

**Таксаційна характеристика насадження**

Склад 9С(90)1С+Бн, вік 40 років, бонітет 1, середній діаметр 28 сантиметрів, середня висота 23 метрів, повнота 1, тип лісу ВЗДС, рельєф рівнинний, експозиція \_\_\_\_\_, ґрунт слабопідзолистий піщаний, підріст \_\_\_\_\_, підлісок \_\_\_\_\_.

**Лісопатологічна характеристика насадження**

Вид пошкодження насадження (лісова пожежа, буревій, сніголам, обледеніння, відмирання та всихання дерев, захаращеність, об'їдання шкідниками хвої/листя, наявність гусені, масовий літ метеликів, опадання хвої/листя, відлущення кори на стовбурах та інші ознаки, не характерні для нормального стану дерев) \_\_\_\_\_

Верхівковий короїд

Ступінь пошкодження, ураження: \_\_\_\_\_  
(поодинокі, слабке, середнє, сильне)

Вид розподілу пошкоджених дерев: \_\_\_\_\_  
(поодинокі, групові, куртинні)

Обсяг ушкодженої деревини на 1 гектарі (окомірно) 104 куб. метрів, у тому числі сухостійної 104 куб. метрів

Ознаки погіршення стану лісових насаджень виявив:

Майстер лісу \_\_\_\_\_ АВ \_\_\_\_\_ Г.О. Лозко  
(посада) (підпис) (ініціали та прізвище)

25 11 2021 року  
Пом. лісничого \_\_\_\_\_ В. Л. Соломко  
(лісничий (помічник лісничого)) (підпис) (ініціали та прізвище)

25 11 2021 року

. Висновок інженера відділу (сектору) охорони і захисту лісу державного лісогосподарського (лісомисливського) підприємства або представника державного спеціалізованого лісозахисного підприємства щодо необхідності здійснення лісозахисних чи інших заходів з поліпшення санітарного стану лісів за результатами огляду санітарного стану лісової ділянки:

насадження потребує проведення санітарної рубки вибіркової

м.в.о. інженера ОЗЛ \_\_\_\_\_ О.М. Кобилінський \_\_\_\_\_  
(посада) (підпис) (ініціали та прізвище)

26 11 2021 року



ПОВІДОМЛЕННЯ  
про появу ознак погіршення санітарного стану лісових насаджень

Житомирська

(Автономна Республіка Крим, область)

ДП «Овруцьке лісове господарство»

(найменування власника лісів, постійного лісокористувача)

Лісництво Прилуцьке урочище \_\_\_\_\_  
квартал № 34 виділ № 34 ділянка № 1 площа 0,7 гектарів

Таксаційна характеристика насадження

Склад 10С3+Бп, вік 70 років, бонітет 1 середній діаметр 30 сантиметрів, середня висота 24 метрів, повнота 0,7, тип лісу ВЗДС, рельєф рівнинний, експозиція \_\_\_\_\_, ґрунт слабопідзолистий піщаний, підріст \_\_\_\_\_, підлісок \_\_\_\_\_

Лісопатологічна характеристика насадження

Вид пошкодження насадження (лісова пожежа, буревій, сніголам, обледеніння, відмирання та всихання дерев, захаращеність, об'їдання шкідниками хвої/листя, наявність гусені, масовий літ метеликів, опадання хвої/листя, відлущення кори на стовбурах та інші ознаки, не характерні для нормального стану дерев) \_\_\_\_\_

вершківий кород

Ступінь пошкодження, ураження: \_\_\_\_\_  
(поодинокі, слабке, середнє, сильне)

Вид розподілу пошкоджених дерев: \_\_\_\_\_  
(поодинокі, груповий, куртинний)

Обсяг ушкодженої деревини на 1 гектарі (окомірно) 61 куб. метрів, у тому числі сухостійної 61 куб. метрів

Ознаки погіршення стану лісових насаджень виявив:

Майстер лісу

(посада)

(підпис)

Г.О. Лозко

(ініціали та прізвище)

25 11 2021 року

Пом. лісничого

(лісничий (помічник лісничого))

(підпис)

В. Л. Соломко

(ініціали та прізвище)

25 11 2021 року

• Висновок інженера відділу (сектору) охорони і захисту лісу державного лісогосподарського (лісомисливського) підприємства або представника державного спеціалізованого лісозахисного підприємства щодо необхідності здійснення лісозахисних чи інших заходів з поліпшення санітарного стану лісів за результатами огляду санітарного стану лісової ділянки:

насадження потребує проведення санітарної рубки вибіркової

м.в.о. інженера ОЗЛ

(посада)

(підпис)

М.М. Кобилевський

(ініціали та прізвище)

26 11 2021 року



ПОВІДОМЛЕННЯ  
про появу ознак погіршення санітарного стану лісових насаджень

Житомирська

(Автономна Республіка Крим, область)

ДП «Овруцьке лісове господарство»

(найменування власника лісів, постійного лісокористувача)

Лісництво Прилуцьке урочище \_\_\_\_\_  
квартал № 48 виділ № 54 ділянка № \_\_\_\_\_ площа 2,9 гектарів

Таксаційна характеристика насадження

Склад 10C<sub>3</sub>+Bn+D<sub>3</sub>, вік 68 років, бонітет 1, середній діаметр 28 сантиметрів, середня висота 25 метрів, повнота 0,7, тип лісу B2DC, рельєф рівнинний, експозиція \_\_\_\_\_, ґрунт слабопідзолистий піщаний, підріст \_\_\_\_\_, підлісок \_\_\_\_\_.

Лісопатологічна характеристика насадження

Вид пошкодження насадження (лісова пожежа, буревій, сніголам, обледеніння, відмирання та всихання дерев, захаращеність, об'їдання шкідниками хвої/листя, наявність гусені, масовий літ метеликів, опадання хвої/листя, відлущення кори на стовбурах та інші ознаки, не характерні для нормального стану дерев) \_\_\_\_\_

верхівковий короїд

Ступінь пошкодження, ураження: \_\_\_\_\_  
(поодинокі, слабкі, середні, сильні)

Вид розподілу пошкоджених дерев: \_\_\_\_\_  
(поодинокі, групові, куршинні)

Обсяг ушкодженої деревини на 1 гектарі (окомірно) 25 куб. метрів, у тому числі сухостійної 25 куб. метрів

Ознаки погіршення стану лісових насаджень виявив:

Майстер лісу \_\_\_\_\_ Т.О. Ігнато \_\_\_\_\_  
(посада) (підпис) (ініціали та прізвище)

25 11 2021 року  
Пом. лісничого \_\_\_\_\_ В. Л. Соломко \_\_\_\_\_  
(лісничий (помічник лісничого)) (підпис) (ініціали та прізвище)

25 11 2021 року

. Висновок інженера відділу (сектору) охорони і захисту лісу державного лісогосподарського (лісомисливського) підприємства або представника державного спеціалізованого лісозахисного підприємства щодо необхідності здійснення лісозахисних чи інших заходів з поліпшення санітарного стану лісів за результатами огляду санітарного стану лісової ділянки:

насадження потребує проведення санітарної рубки вибіркової

м.в.о. інженера ОЗЛ. \_\_\_\_\_ М.М. Кобелюк \_\_\_\_\_  
(посада) (підпис) (ініціали та прізвище)

26. 11. 2021 року



**ПОВІДОМЛЕННЯ**  
про появу ознак погіршення санітарного стану лісових насаджень

Житомирська

(Автономна Республіка Крим, область)

ДП «Овруцьке лісове господарство»

(найменування власника лісів, постійного лісокористувача)

Лісництво Прилуцьке урочище \_\_\_\_\_  
квартал № 54 виділ № 36 ділянка № \_\_\_\_\_ площа 0,7 гектарів

**Таксаційна характеристика насадження**

Склад 8С (66) 2С (30) + Б<sub>1</sub>, вік 66 років, бонітет 2, середній діаметр 22 сантиметрів, середня висота 20 метрів, повнота 0,7, тип лісу Б2Де, рельєф рівнинний, експозиція \_\_\_\_\_, ґрунт слабопідзолистий піщаний, підріст \_\_\_\_\_, підлісок \_\_\_\_\_

**Лісопатологічна характеристика насадження**

Вид пошкодження насадження (лісова пожежа, буревій, сніголам, обледеніння, відмирання та всихання дерев, захаращеність, об'їдання шкідниками хвої/листя, наявність гусені, масовий літ метеликів, опадання хвої/листя, відлущення кори на стовбурах та інші ознаки, не характерні для нормального стану дерев) \_\_\_\_\_

верхівковий короїд

Ступінь пошкодження, ураження: \_\_\_\_\_  
(поодинокі, слабке, середнє, сильне)

Вид розподілу пошкоджених дерев: \_\_\_\_\_  
(поодинокі, груповий, курчавий)

Обсяг ушкодженої деревини на 1 гектарі (окомірно) 23 куб. метрів, у тому числі сухостійної 23 куб. метрів

Ознаки погіршення стану лісових насаджень виявив:

Майстер лісу \_\_\_\_\_  
(посада) (підпис) (ініціали та прізвище)

25 11 2021 року

Пом. лісничого \_\_\_\_\_  
(лісничий (помічник лісничого) (підпис) (ініціали та прізвище)

25 11 2021 року

• Висновок інженера відділу (сектору) охорони і захисту лісу державного лісогосподарського (лісомисливського) підприємства або представника державного спеціалізованого лісозахисного підприємства щодо необхідності здійснення лісозахисних чи інших заходів з поліпшення санітарного стану лісів за результатами огляду санітарного стану лісової ділянки:

насадження потребує проведення санітарної рубки вибіркової

м.Войничук О.З. \_\_\_\_\_  
(посада) (підпис) (ініціали та прізвище)

26 11 2021 року



ПОВІДОМЛЕННЯ  
про появу ознак погіршення санітарного стану лісових насаджень

Житомирська

(Автономна Республіка Крим, область)

ДП «Овруцьке лісове господарство»

(найменування власника лісів, постійного лісокористувача)

Лісництво Прилуцьке урочище \_\_\_\_\_  
квартал № 61 виділ № 25 ділянка № 2 площа 1,7 гектарів

Таксаційна характеристика насадження

Склад 10C<sub>3</sub> + S<sub>n</sub> + D<sub>3</sub>, вік 70 років, бонітет 1, середній діаметр 28 сантиметрів, середня висота 24 метрів, повнота 0,7, тип лісу B<sub>2</sub>DC, рельєф рівнинний, експозиція \_\_\_\_\_, ґрунт слабонідзолистий піщаний, підріст \_\_\_\_\_, підлісок \_\_\_\_\_.

Лісопатологічна характеристика насадження

Вид пошкодження насадження (лісова пожежа, буревій, сніголам, обледеніння, відмирання та всихання дерев, захаращеність, об'їдання шкідниками хвої/листя, наявність гусені, масовий літ метеликів, опадання хвої/листя, відлущення кори на стовбурах та інші ознаки, не характерні для нормального стану дерев) \_\_\_\_\_

верхівковий короїд

Ступінь пошкодження, ураження: \_\_\_\_\_  
(поодинокі, слабе, середнє, сильне)

Вид розподілу пошкоджених дерев: \_\_\_\_\_  
(поодинокі, груповий, куртинний)

Обсяг ушкодженої деревини на 1 гектарі (окомірно) 33 куб. метрів, у тому числі сухостійної 33 куб. метрів

Ознаки погіршення стану лісових насаджень виявив:

Майстер лісу \_\_\_\_\_ Т.О. Лозко  
(посада) (підпис) (ініціали та прізвище)

25 11 2021 року  
Пом. лісничого \_\_\_\_\_ В. Л. Соломко  
(лісничий (помічник лісничого)) (підпис) (ініціали та прізвище)

25 11 2021 року

• Висновок інженера відділу (сектору) охорони і захисту лісу державного лісогосподарського (лісомисливського) підприємства або представника державного спеціалізованого лісозахисного підприємства щодо необхідності здійснення лісозахисних чи інших заходів з поліпшення санітарного стану лісів за результатами огляду санітарного стану лісової ділянки:

насадження потребує проведення санітарної рубки вибіркової

м. В.О. інженера ОЗЛ \_\_\_\_\_ М. М. Кобилевський  
(посада) (підпис) (ініціали та прізвище)

26 11 2021 року



**ПОВІДОМЛЕННЯ**  
про появу ознак погіршення санітарного стану лісових насаджень

Житомирська

(Автономна Республіка Крим, область)

ДП «Овруцьке лісове господарство»

(найменування власника лісів, постійного лісокористувача)

Лісництво Прилуцьке урочище \_\_\_\_\_  
квартал № 61 виділ № 56 ділянка № \_\_\_\_\_ площа 1,6 гектарів

**Таксаційна характеристика насадження**

Склад 10С3, вік 40 років, бонітет 1, середній діаметр 30 сантиметрів, середня висота 25 метрів, повнота 0,7, тип лісу В20С, рельєф рівнинний, експозиція \_\_\_\_\_, ґрунт слабопідзолистий піщаний, підріст \_\_\_\_\_, підлісок \_\_\_\_\_

**Лісопатологічна характеристика насадження**

Вид пошкодження насадження (лісова пожежа, буревій, сніголам, обледеніння, відмирання та всихання дерев, захаращеність, об'їдання шкідниками хвої/листя, наявність гусені, масовий літ метеликів, опадання хвої/листя, відлущення кори на стовбурах та інші ознаки, не характерні для нормального стану дерев) \_\_\_\_\_

Верхівковий корінь

Ступінь пошкодження, ураження: \_\_\_\_\_  
(поодинокі, слабке, середнє, сильне)

Вид розподілу пошкоджених дерев: \_\_\_\_\_  
(поодинокі, груповий, куртинний)

Обсяг ушкодженої деревини на 1 гектарі (окомірно) 64 куб. метрів, у тому числі сухостійної 64 куб. метрів

Ознаки погіршення стану лісових насаджень виявив:

Майстер лісу \_\_\_\_\_ Т.О. Лозко \_\_\_\_\_  
(посада) (підпис) (ініціали та прізвище)

25 11 2021 року  
Пом. лісничого \_\_\_\_\_ В. Л. Соломко \_\_\_\_\_  
(лісничий (помічник лісничого)) (підпис) (ініціали та прізвище)

25 11 2021 року

. Висновок інженера відділу (сектору) охорони і захисту лісу державного лісгосподарського (лісомисливського) підприємства або представника державного спеціалізованого лісозахисного підприємства щодо необхідності здійснення лісозахисних чи інших заходів з поліпшення санітарного стану лісів за результатами огляду санітарного стану лісової ділянки:

насадження потребує проведення санітарної рубки вибіркової

м.в.о. інженера ОЗЛ \_\_\_\_\_ М.М. Кобилянський \_\_\_\_\_  
(посада) (підпис) (ініціали та прізвище)

26 11 2021 року



**ПОВІДОМЛЕННЯ**  
про появу ознак погіршення санітарного стану лісових насаджень

Житомирська

(Автономна Республіка Крим, область)

ДП «Овруцьке лісове господарство»

(найменування власника лісів, постійного лісокористувача)

Лісництво Прилуцьке урочище \_\_\_\_\_  
квартал № 68 виділ № 28 ділянка № \_\_\_\_\_ площа 3.0 гектарів

**Таксаційна характеристика насадження**

Склад ЮС3 + Бк + Вк, вік 95 років, бонітет 1, середній діаметр 40 сантиметрів, середня висота 28 метрів, повнота 0.7, тип лісу В3ДС, рельєф рівнинний, експозиція \_\_\_\_\_, ґрунт слабопідзолистий піщаний, підріст \_\_\_\_\_, підлісок \_\_\_\_\_.

**Лісопатологічна характеристика насадження**

Вид пошкодження насадження (лісова пожежа, буревій, сніголам, обледеніння, відмирання та всихання дерев, захаращеність, об'їдання шкідниками хвої/листя, наявність гусені, масовий літ метеликів, опадання хвої/листя, відлущення кори на стовбурах та інші ознаки, не характерні для нормального стану дерев) \_\_\_\_\_

Верхівковий короїд

Ступінь пошкодження, ураження: \_\_\_\_\_ сильне \_\_\_\_\_  
(поодинокі, слабке, середнє, сильне)

Вид розподілу пошкоджених дерев: \_\_\_\_\_ груповий та куртинний \_\_\_\_\_  
(поодинокі, груповий, куртинний)

Обсяг ушкодженої деревини на 1 гектарі (окомірно) 76 куб. метрів, у тому числі сухостійної 76 куб. метрів

Ознаки погіршення стану лісових насаджень виявив:

Майстер лісу \_\_\_\_\_ І.О. Лозко \_\_\_\_\_  
(посада) (підпис) (ініціали та прізвище)

25 11 2021 року  
Пом. лісничого \_\_\_\_\_ В. Л. Соломко \_\_\_\_\_  
(лісничий (помічник лісничого)) (підпис) (ініціали та прізвище)

25 11 2021 року

Висновок інженера відділу (сектору) охорони і захисту лісу державного лісогосподарського (лісомисливського) підприємства або представника державного спеціалізованого лісозахисного підприємства щодо необхідності здійснення лісозахисних чи інших заходів з поліпшення санітарного стану лісів за результатами огляду санітарного стану лісової ділянки:

насадження потребує проведення санітарної рубки вибіркової

м.В.О. інженера 031 \_\_\_\_\_ І.О. Лозко \_\_\_\_\_ М. М. Водяничук \_\_\_\_\_  
(посада) (підпис) (ініціали та прізвище)

26 11 2021 року



**ПОВІДОМЛЕННЯ**  
про появу ознак погіршення санітарного стану лісових насаджень

Житомирська

(Автономна Республіка Крим, область)

ДП «Овруцьке лісове господарство»

(найменування власника лісів, постійного лісокористувача)

Лісництво Прилуцьке урочище \_\_\_\_\_  
квартал № 69 виділ № 7 ділянка № 1 площа 2,0 гектарів

**Таксаційна характеристика насадження**

Склад 9С<sub>3</sub> 1Бн + Ос + Бер, вік 90 років, бонітет 1, середній діаметр 36 сантиметрів, середня висота 28 метрів, повнота 07, тип лісу ВЗДС, рельєф рівнинний, експозиція \_\_\_\_\_, ґрунт слабопідзолистий піщаний, підріст \_\_\_\_\_, підлісок \_\_\_\_\_.

**Лісопатологічна характеристика насадження**

Вид пошкодження насадження (лісова пожежа, буревій, сніголам, обледеніння, відмирання та всихання дерев, захаращеність, об'їдання шкідниками хвої/листя, наявність гусені, масовий літ метеликів, опадання хвої/листя, відлущення кори на стовбурах та інші ознаки, не характерні для нормального стану дерев) \_\_\_\_\_

Верхівковий короїд

Ступінь пошкодження, ураження: \_\_\_\_\_  
(поодинокі, слабкі, середні, сильні)

Вид розподілу пошкоджених дерев: \_\_\_\_\_  
(поодинокі, груповий, куртинний)

Обсяг ушкодженої деревини на 1 гектарі (окомірно) 48 куб. метрів, у тому числі сухостійної 18 куб. метрів

Ознаки погіршення стану лісових насаджень виявив:

Майстер лісу \_\_\_\_\_ І.О. Лозко \_\_\_\_\_  
(посада) (підпис) (ініціали та прізвище)

25 11 2021 року  
Пом. лісничого \_\_\_\_\_ В. Л. Соломко \_\_\_\_\_  
(лісничий (помічник лісничого)) (підпис) (ініціали та прізвище)

25 11 2021 року

. Висновок інженера відділу (сектору) охорони і захисту лісу державного лісгосподарського (лісомисливського) підприємства або представника державного спеціалізованого лісозахисного підприємства щодо необхідності здійснення лісозахисних чи інших заходів з поліпшення санітарного стану лісів за результатами огляду санітарного стану лісової ділянки:

насадження потребує проведення санітарної рубки вибіркової

м.в.о. інженера ОЗЛ \_\_\_\_\_ М. М. Кобилевський \_\_\_\_\_  
(посада) (підпис) (ініціали та прізвище)

26. 11. 2021 року



ПОВІДОМЛЕННЯ  
про появу ознак погіршення санітарного стану лісових насаджень

Житомирська

(Автономна Республіка Крим, область)

ДП «Овруцьке лісове господарство»

(найменування власника лісів, постійного лісокористувача)

Лісництво Прилуцьке урочище \_\_\_\_\_  
квартал № 69 виділ № 23 ділянка № 1 площа 2,7 гектарів

Таксаційна характеристика насадження

Склад 10C<sub>3</sub> + B<sub>1</sub> + A + D<sub>3</sub>, вік 70 років, бонітет 1, середній діаметр 28 сантиметрів, середня висота 25 метрів, повнота 0,7, тип лісу B2Dc, рельєф рівнинний, експозиція \_\_\_\_\_, ґрунт слабопідзолистий піщаний, підріст \_\_\_\_\_, підлісок \_\_\_\_\_

Лісопатологічна характеристика насадження

Вид пошкодження насадження (лісова пожежа, буревій, сніголам, обледеніння, відмирання та всихання дерев, захаращеність, об'їдання шкідниками хвої/листя, наявність гусені, масовий літ метеликів, опадання хвої/листя, відлущення кори на стовбурах та інші ознаки, не характерні для нормального стану дерев) \_\_\_\_\_

верхівний короїд

Ступінь пошкодження, ураження: \_\_\_\_\_  
(поодинокі, слабке, середнє, сильне)

Вид розподілу пошкоджених дерев: \_\_\_\_\_  
(поодинокі, груповий, куртинний)

Обсяг ушкодженої деревини на 1 гектарі (окомірно) 82 куб. метрів, у тому числі сухостійної 82 куб. метрів

Ознаки погіршення стану лісових насаджень виявив:

Майстер лісу \_\_\_\_\_ С.О. Лозко \_\_\_\_\_  
(посада) (підпис) (ініціали та прізвище)

25 11 2021 року  
Пом. лісничого \_\_\_\_\_ В. Л. Соломко \_\_\_\_\_  
(лісничий (помічник лісничого)) (підпис) (ініціали та прізвище)

25 11 2021 року

. Висновок інженера відділу (сектору) охорони і захисту лісу державного лісгосподарського (лісомисливського) підприємства або представника державного спеціалізованого лісозахисного підприємства щодо необхідності здійснення лісозахисних чи інших заходів з поліпшення санітарного стану лісів за результатами огляду санітарного стану лісової ділянки:

насадження потребує проведення санітарної рубки вибіркової

м.в.о. інженера ОЗЛ \_\_\_\_\_ М. М. Кобилевський \_\_\_\_\_  
(посада) (підпис) (ініціали та прізвище)

26 11 2021 року



ПОВІДОМЛЕННЯ  
про появу ознак погіршення санітарного стану лісових насаджень

Житомирська

(Автономна Республіка Крим, область)

ДП «Овруцьке лісове господарство»

(найменування власника лісів, постійного лісокористувача)

Лісництво Прилуцьке урочище \_\_\_\_\_  
квартал № 75 виділ № 7 ділянка № 1 площа 2.2 гектарів

Таксаційна характеристика насадження

Склад ЮСз + Бп + Сб, вік 71 років, бонітет 2, середній діаметр 22 сантиметрів, середня висота 21 метрів, повнота 0.4, тип лісу Б1ДС, рельєф рівнинний, експозиція \_\_\_\_\_, ґрунт слабопідзолистий піщаний, підріст \_\_\_\_\_, підлісок \_\_\_\_\_

Лісопатологічна характеристика насадження

Вид пошкодження насадження (лісова пожежа, буревій, сніголам, обледеніння, відмирання та всихання дерев, захаращеність, об'їдання шкідниками хвої/листя, наявність гусені, масовий літ метеликів, опадання хвої/листя, відлущення кори на стовбурах та інші ознаки, не характерні для нормального стану дерев) \_\_\_\_\_

верхівковий короїд

Ступінь пошкодження, ураження: \_\_\_\_\_  
(поодинокі, слабке, середнє, сильне)

Вид розподілу пошкоджених дерев: \_\_\_\_\_  
(поодинокі, груповий, куртинний)

Обсяг ушкодженої деревини на 1 гектарі (окомірно) 21 куб. метрів, у тому числі сухостійної 21 куб. метрів

Ознаки погіршення стану лісових насаджень виявив:

Майстер лісу \_\_\_\_\_ Г.О. Ігнко \_\_\_\_\_  
(посада) (підпис) (ініціали та прізвище)

25 11 2021 року  
Пом. лісничого \_\_\_\_\_ В. Л. Соломко \_\_\_\_\_  
(лісничий (помічник лісничого)) (підпис) (ініціали та прізвище)

25 11 2021 року

. Висновок інженера відділу (сектору) охорони і захисту лісу державного лісгосподарського (лісомисливського) підприємства або представника державного спеціалізованого лісозахисного підприємства щодо необхідності здійснення лісозахисних чи інших заходів з поліпшення санітарного стану лісів за результатами огляду санітарного стану лісової ділянки:

насадження потребує проведення санітарної рубки вибіркової

м.б.о. інженера ОЗЛ \_\_\_\_\_ М.М. Кобилевський \_\_\_\_\_  
(посада) (підпис) (ініціали та прізвище)

26 11 2021 року



**ПОВІДОМЛЕННЯ**  
про появу ознак погіршення санітарного стану лісових насаджень

Житомирське ОУЛМГ

(Автономна Республіка Крим, область)

ДП «Овруцьке ЛГ»

(найменування власника лісів, постійного лісокористувача)

Лісництво Гладковицьке урочище \_\_\_\_\_  
квартал № 37 виділ № 8 ділянка № \_\_\_\_\_ площа 1,2 \_\_\_\_\_ гектарів

**Таксаційна характеристика насадження**

Склад 10Сз, вік 66 років, бонітет 1А, середній діаметр 28 сантиметрів, середня висота 26 метрів, повнота 0,7, тип лісу В2ДС, рельєф рівнинний, експозиція \_\_\_\_\_, ґрунт дерново-підзол, підріст \_\_\_\_\_, підлісок.

**Лісопатологічна характеристика насадження**

Вид пошкодження насадження (лісова пожежа, буревій, сніголам, обледеніння, відмирання та всихання дерев, захаращеність, об'їдання шкідниками хвої/листя, наявність гусені, масовий літ метеликів, опадання хвої/листя, відлущення кори на стовбурах та інші ознаки, не характерні для нормального стану дерев) \_\_\_\_\_

низова пожежа

Ступінь пошкодження, ураження: \_\_\_\_\_ сильне  
(поодинокі, слабке, середнє, сильне)

Вид розподілу пошкоджених дерев: \_\_\_\_\_ груповий, куртинний  
(поодинокий, груповий, куртинний)

Обсяг ушкодженої деревини на 1 гектарі (окомірно) 105 куб. метрів, у тому числі сухостійної 105 куб. метрів

Ознаки погіршення стану лісових насаджень виявив:

М-р лісу  
(посада)

(підпис)

Можарівський В.Ю.  
(ініціали та прізвище)

01 грудень 2021 року

Пом.л/го

(лісничий (помічник лісничого))

(підпис)

Шевчук Д.О.  
(ініціали та прізвище)

01 грудень 2021 року

Висновок інженера відділу (сектору) охорони і захисту лісу державного лісогосподарського (лісомисливського) підприємства або представника державного спеціалізованого лісозахисного підприємства щодо необхідності здійснення лісозахисних чи інших заходів з поліпшення санітарного стану лісів за результатами огляду санітарного стану лісової ділянки:

насадження потребує проведення вибіркової санітарної рубки

І.В.О. Інженер ОЗЛ \_\_\_\_\_  
(посада)

(підпис)

М.М. Кобилинський  
(ініціали та прізвище)

02 грудня 2021 року



**ПОВІДОМЛЕННЯ**  
про появу ознак погіршення санітарного стану лісових насаджень

Житомирське ОУЛМГ

(Автономна Республіка Крим, область)

ДП «Овруцьке ЛГ»

(найменування власника лісів, постійного лісокористувача)

Лісництво Гладковицьке  
квартал № 37

виділ № 13

урочище \_\_\_\_\_  
ділянка № \_\_\_\_\_ площа 0,7 \_\_\_\_\_ гектарів

**Таксаційна характеристика насаджень**

Склад 8Сз1Дз1Влч, вік 85 років, бонітет 1А, середній діаметр 36 сантиметрів, середня висота 29 метрів, повнота 0,6, тип лісу С2ГДС., рельєф рівнинний, експозиція \_\_\_\_\_, ґрунт дерново-підзол., підріст \_\_\_\_\_, підлісок.

**Лісопатологічна характеристика насаджень**

Вид пошкодження насаджень (лісова пожежа, буревій, сніголам, обледеніння, відмирання та всихання дерев, захаращеність, об'їдання шкідниками хвої/листя, наявність гусені, масовий літ метеликів, опадання хвої/листя, відлущення кори на стовбурах та інші ознаки, не характерні для нормального стану дерев) \_\_\_\_\_

низова пожежа

Ступінь пошкодження, ураження: \_\_\_\_\_ **сильне**  
(поодинокі, слабке, середнє, сильне)

Вид розподілу пошкоджених дерев: \_\_\_\_\_ **груповий, куртинний**  
(поодинокий, груповий, куртинний)

Обсяг ушкодженої деревини на 1 гектарі (окомірно) 97 куб. метрів, у тому числі сухостійної 97 куб. метрів

Ознаки погіршення стану лісових насаджень виявив:

М-р лісу  
(посада)

\_\_\_\_\_ (підпис)

Можарівський В.Ю.  
(ініціали та прізвище)

01 грудень 2021 року

Пом.л/го  
(лісничий (помічник лісничого))

\_\_\_\_\_ (підпис)

Шевчук Д.О.  
(ініціали та прізвище)

01 грудень 2021 року

Висновок інженера відділу (сектору) охорони і захисту лісу державного лісогосподарського (лісомисливського) підприємства або представника державного спеціалізованого лісозахисного підприємства щодо необхідності здійснення лісозахисних чи інших заходів з поліпшення санітарного стану лісів за результатами огляду санітарного стану лісової ділянки:

насаджень потребує проведення вибіркової санітарної рубки

7.80. Інженер ОЗЛ \_\_\_\_\_  
(посада)

\_\_\_\_\_ (підпис)

М.М. Кобилінський  
(ініціали та прізвище)

02 грудня 2021 року



**ПОВІДОМЛЕННЯ**  
про появу ознак погіршення санітарного стану лісових насаджень

Житомирське ОУЛМГ

(Автономна Республіка Крим, область)

ДП «Овруцьке ЛГ»

(найменування власника лісів, постійного лісокористувача)

Лісництво Гладковицьке  
квартал № 43

виділ № 21

урочище \_\_\_\_\_  
ділянка № \_\_\_\_\_ площа 2,4 \_ гектарів

**Таксаційна характеристика насаджень**

Склад 9С31Дз+Бп, вік 71 років, бонітет 1, середній діаметр 28 сантиметрів, середня висота 25 метрів, повнота 0,7, тип лісу В2ДС., рельєф рівнинний, експозиція \_\_\_\_\_, ґрунт дерново-підзол., підріст \_\_\_\_\_, підлісок.

**Лісопатологічна характеристика насаджень**

Вид пошкодження насаджень (лісова пожежа, буревій, сніголам, обледеніння, відмирання та всихання дерев, захаращеність, об'їдання шкідниками хвої/листя, наявність гусені, масовий літ метеликів, опадання хвої/листя, відлущення кори на стовбурах та інші ознаки, не характерні для нормального стану дерев) \_\_\_\_\_

Верхівковий короїд

Ступінь пошкодження, ураження: \_\_\_\_\_

сильне

(поодинокі, слабке, середнє, сильне)

Вид розподілу пошкоджених дерев: \_\_\_\_\_

груповий, куртинний

(поодинокий, груповий, куртинний)

Обсяг ушкодженої деревини на 1 гектарі (окомірно) 104 куб. метрів, у тому числі сухостійної 104 куб. метрів

Ознаки погіршення стану лісових насаджень виявив:

М-р лісу

(посада)

01 грудень 2021 року

Пом.л/го

(лісничий (помічник лісничого))

01 грудень 2021 року

\_\_\_\_\_

(підпис)

\_\_\_\_\_

(підпис)

Барановський М.О.

(ініціали та прізвище)

Шевчук Д.О.

(ініціали та прізвище)

Висновок інженера відділу (сектору) охорони і захисту лісу державного лісогосподарського (лісомисливського) підприємства або представника державного спеціалізованого лісозахисного підприємства щодо необхідності здійснення лісозахисних чи інших заходів з поліпшення санітарного стану лісів за результатами огляду санітарного стану лісової ділянки:

насаджень потребує проведення вибіркової санітарної рубки

Т.В.О. Інженер ОЗЛ

(посада)

02 грудня 2021 року

\_\_\_\_\_

(підпис)

М.М. Кобилинський

(ініціали та прізвище)



**ПОВІДОМЛЕННЯ**  
про появу ознак погіршення санітарного стану лісових насаджень

Житомирське ОУЛМГ

(Автономна Республіка Крим, область)

ДП «Овруцьке ЛГ»

(найменування власника лісів, постійного лісокористувача)

Лісництво Овруцьке

квартал № 39

виділ № 34

урочище \_\_\_\_\_

ділянка № 1

площа 9,7 гектарів

Таксаційна характеристика насадження

Склад 10Сз+Бп, вік 81 років, бонітет 1, середній діаметр 28 сантиметрів, середня висота 25 метрів, повнота 0,7 тип лісу В2ДС, рельєф рівнинний, експозиція \_\_\_\_\_, ґрунт дерново-підзол., підріст \_\_\_\_\_, підлісок \_\_\_\_\_

Лісопатологічна характеристика насадження

Вид пошкодження насадження (лісова пожежа, буревій, сніголам, обледеніння, відмирання та всихання дерев, захаращеність, об'їдання шкідниками хвої/листя, наявність гусені, масовий літ метеликів, опадання хвої/листя, відлущення кори на стовбурах та інші ознаки, не характерні для нормального стану дерев)

Верхівковий короїд

Ступінь пошкодження, ураження: \_\_\_\_\_ Сильне

(поодинокі, слабке, середнє, сильне)

Вид розподілу пошкоджених дерев: куртинний

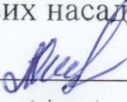
(поодинокі, груповий, куртинний)

Обсяг ушкодженої деревини на 1 гектарі (окомірно) 66 куб. метрів, у тому числі сухостійної 66 куб. метрів

Ознаки погіршення стану лісових насаджень виявив:

М-р лісу

(посада)

  
\_\_\_\_\_

(підпис)


Милашевський В.С.

(ініціали та прізвище)

17 11 2021 року

Пом.л/го

(лісничий (помічник лісничого))

  
\_\_\_\_\_

(підпис)

Грищун Т.А.

(ініціали та прізвище)


19 11 2021 року

Висновок інженера відділу (сектору) охорони і захисту лісу державного лісогосподарського (лісомисливського) підприємства або представника державного спеціалізованого лісозахисного підприємства щодо необхідності здійснення лісозахисних чи інших заходів з поліпшення санітарного стану лісів за результатами огляду санітарного стану лісової ділянки:

насадження потребує проведення санітарної рубки вибіркової.

Т.В.О. Інженера ОЗЛ

(посада)

  
\_\_\_\_\_

(підпис)

М.М. Костяшківська  
\_\_\_\_\_

(ініціали та прізвище)

24 10 2021 року



**ПОВІДОМЛЕННЯ**  
про появу ознак погіршення санітарного стану лісових насаджень

Житомирське ОУЛМГ

(Автономна Республіка Крим, область)

ДП «Овруцьке ЛГ»

(найменування власника лісів, постійного лісокористувача)

квартал № 70 виділ № 22 ділянка № 3 6,8 гектарів

· · Таксаційна характеристика насадження

Склад 10Сз, вік 66 років, бонітет 1А, середній діаметр 28 сантиметрів, середня висота 25 метрів, повнота 0,7 тип лісу В2ДС, рельєф рівнинний, експозиція        -       , ґрунт дерново-підзол., підріст        -       , підлісок-

Лісопатологічна характеристика насадження

Вид пошкодження насадження (лісова пожежа, буревій, сніголам, обледеніння, відмирання та всихання дерев, захаращеність, об'їдання шкідниками хвої/листя, наявність гусені, масовий літ метеликів, опадання хвої/листя, відлущення кори на стовбурах та інші ознаки, не характерні для нормального стану дерев)

Верхівковий короїд

Ступінь пошкодження, ураження: Сильне

(поодинокі, слабке, середнє, сильне)

Вид розподілу пошкоджених дерев: куртинний

(поодинокий, груповий, куртинний)

Обсяг ушкодженої деревини на 1 гектарі (окомірно) 73 куб. метрів, у тому числі сухостійної 73 куб. метрів

Ознаки погіршення стану лісових насаджень виявив:

М-р лісу

(посада)

(підпис)

Рачинський В.Л.

(ініціали та прізвище)

16 11 2021 року

Пом.л/го

(лісничий (помічник лісничого))

(підпис)

Гришун Т.А.

(ініціали та прізвище)

12 11 2021 року

Висновок інженера відділу (сектору) охорони і захисту лісу державного лісогосподарського (лісомисливського) підприємства або представника державного спеціалізованого лісозахисного підприємства щодо необхідності здійснення лісозахисних чи інших заходів з поліпшення санітарного стану лісів за результатами огляду санітарного стану лісової ділянки:

насадження потребує проведення санітарної рубки вибіркової.

Т.В.О.Інженера ОЗЛ

(посада)

(підпис)

(ініціали та прізвище)

22 11 2021 року