

ПОГОДЖУЮ

Директор ДСЛП «Вінницьлісозахист»

В.В. Чудак

2021 року



ПОГОДЖУЮ

Начальник Катеринославського ОУДМГ

В.А. Сахнюк

2021 року



ПЕРЕЛІК

заходів з поліпшення санітарного стану лісів
по ДП «Овруцьке лісове господарство» на 2021 рік

Лісництво (урочище)	Номер кварталу	Номер виділу	Площа виділу, гектарів	Номер підвиділу	Площа підвиділу, гектарів		Коротка таксаційна характеристика насаджень відповідно до матеріалів лісовпорядкування	Категорія захисності							Вид запланованих заходів	Причини призначення заходів	Орієнтовний запас деревини, що підлягає вирубуванню, куб. метрів на 1 гектар	Підвартість рослин і тварин, занесених до Червоної книги України
					Загальна	У тому числі площі, можливі для експлуатації		склад	вік, років	повнота	бонітет	середня висота, метрів	середній діаметр, сантиметрів	деревостану, куб. метрів на 1 гектар				
1	2	3	4	5	6	7	8	9	10	11	12	13	14	15	16	17	18	19
Бережестьське	20	18	2,1		2,1	2,1	9С31Бп	80	0,6	2	23	32	280	4	СРВ	низова пожежа свіжа	71	Немає
Бережестьське	25	55	1,2		1,2	1,2	9С31Бп	70	0,7	2	21	28	300	3	СРВ	верхівковий короїд	19	Немає
Бережестьське	25	57	0,7		0,7	0,7	10С3	72	0,7	2	21	26	300	3	СРВ	верхівковий короїд	53	Немає
Бережестьське	51	17	3,2		3,2	3,2	10С3	63	0,7	1	21	24	300	3	СРВ	верхівковий короїд	102	Немає
Бережестьське	62	24	1,1		1,1	1,1	9С31Бп	70	0,7	2	21	28	290	4	СРВ	низова пожежа свіжа	61	Немає
Бережестьське	68	4	5,9		5,9	5,9	10С3	81	0,7	1	24	32	360	4	СРВ	верхівковий короїд	97	Немає
Бережестьське	68	9	5,0		5,0	5,0	10С3	71	0,7	2	20	22	280	4	СРВ	верхівковий короїд	73	Немає
Разом					19,2	19,2												
Гладковичське	1	2	3,4	2	1,5	1,5	8С31Бп1Ос+Дз	81	0,7	1	27	32	370	4	СРВ	Верхівковий короїд	74	Немає
Гладковичське	3	2	15,2	2	4,3	4,3	10С3+Бп+Дз+Ос	64	0,8	1А	25	26	430	4	СРВ	Верхівковий короїд	27	Немає
Гладковичське	12	42	1,8		1,8	1,8	9С31Бп+Дз	71	0,7	1	24	28	340	4	СРВ	Верхівковий короїд	45	Немає
Гладковичське	18	17	1,5		1,5	1,5	10С3	79	0,8	1	26	28	460	4	СРВ	Верхівковий короїд	133	Немає
Гладковичське	18	23	5,1		5,1	5,1	9С31Бп+Дз+Ос	70	0,7	1А	27	28	410	4	СРВ	Верхівковий короїд	9	Немає
Гладковичське	27	15	2,1		2,1	2,1	7С3(81)3С3(105)+Дз	81	0,7	1	26	30	420	4	СРВ	Верхівковий короїд	29	Немає

Гладковичське	32	46	4,3	•	4,3	4,3	5C33Дз1Ос1Бп+Гз	80	0,7	1А	28	32	340	4	СРВ	Верхівковий короїд	32	Немає
Разом					20,6	20,6												
Ігнатіївське	23	12	2,1		2,1	2,1	10С3+Бп+Сб	76	0,7	2	20	26	280	3	СРВ	Верхівковий короїд	39	Немає
Ігнатіївське	23	17	6,1		6,1	6,1	9С31Сб	71	0,7	2	19	20	250	3	СРВ	Верхівковий короїд	20	Немає
Ігнатіївське	23	19	2,0		2,0	2,0	9С31Бп	70	0,6	1	23	30	280	3	СРВ	Верхівковий короїд	40	Немає
Ігнатіївське	23	46	0,6		0,6	0,6	9С31Бп	70	0,6	1	23	28	280	4	СРВ	Верхівковий короїд	45	Немає
Ігнатіївське	23	47	3,3		3,3	3,3	9С31Бп	76	0,7	1	26	32	380	4	СРВ	Верхівковий короїд	13	Немає
Разом					14,1	14,1												
Овруцьке	1	39	22,6	2	7,0	7,0	9С31Бп+Ос	65	0,7	1А	25	28	360	4	СРВ	верхівковий короїд	19	Немає
Овруцьке	14	27	1,8		1,8	1,8	10С3+Бп	54	0,6	1	20	20	240	4	СРВ	верхівковий короїд	5	Немає
Овруцьке	14	28	3,2		3,2	3,2	9С31Бп	54	0,7	2	18	20	210	4	СРВ	верхівковий короїд	15	Немає
Овруцьке	14	35	3,9		3,9	3,9	4С36Бп	65	0,7	2	21	28	200	4	СРВ	верхівковий короїд	15	Немає
Овруцьке	15	10	6,3	1	0,5	0,5	8С32Бп+Ос+Дз	58	0,7	1А	24	26	310	4	СРВ	верхівковий короїд	38	Немає
Овруцьке	15	22	2,5		2,5	2,5	10С3+Бп	54	0,7	1	21	22	300	4	СРВ	верхівковий короїд	16	Немає
Овруцьке	16	46	1,4		1,4	1,4	10С3+Бп	65	0,6	1	23	24	290	4	СРВ	верхівковий короїд	13	Немає
Овруцьке	18	76	6,6	1	2,5	2,5	10С3	71	0,6	1	23	26	290	4	СРВ	верхівковий короїд	17	Немає
Овруцьке	22	34	19,3	3	1,0	1,0	9С31Бп	70	0,7	1	24	26	330	4	СРВ	верхівковий короїд	31	Немає
Овруцьке	29	10	6,1	2	2,5	2,5	5Влч2Бп2С31Ос	75	0,6	2	23	24	240	4	СРВ	низова пожежа свіжа	37	Немає
Овруцьке	31	28	5,2		5,2	5,2	10С3+Бп	64	0,6	1	22	24	270	4	СРВ	верхівковий короїд	9	Немає
Овруцьке	42	29	1,1		1,1	1,1	10С3	61	0,7	1А	24	28	360	4	СРВ	верхівковий короїд	32	Немає
Овруцьке	54	32	4,3	2	2,9	2,9	10С3+Бп	135	0,6	2	29	40	390	2	СРВ	верхівковий короїд	67	Немає
Овруцьке	59	4	8,1		8,1	8,1	10С3+Бп	70	0,7	1	22	26	320	4	СРВ	верхівковий короїд	21	Немає
Овруцьке	65	7	7,4	1	4,4	4,4	10С3	75	0,7	1	26	30	400	4	СРВ	верхівковий короїд	35	Немає
Овруцьке	65	14	3,1		3,1	3,1	6С34Бп	70	0,7	1	25	28	280	4	СРВ	верхівковий короїд	19	Немає
Овруцьке	65	17	3,1		3,1	3,1	10С3	70	0,7	1А	26	28	400	4	СРВ	верхівковий короїд	44	Немає
Овруцьке	69	22	4,6		4,6	4,6	10С3	52	0,8	1А	22	24	390	2	СРВ	верхівковий короїд	11	Немає
Овруцьке	71	10	12,8		12,8	12,8	10С3	61	0,7	1А	25	28	380	2	СРВ	верхівковий короїд	20	Немає
Овруцьке	71	23	3,5		3,5	3,5	10С3	64	0,7	1А	25	28	380	2	СРВ	верхівковий короїд	21	Немає
Разом					75,1	75,1												
Прилуцьке	36	10	2,3		2,3	2,3	7С33Бп	81	0,7	1	24	32	290	4	СРВ	верхівковий короїд	4	Немає
Прилуцьке	39	20	2,5		2,5	2,5	10С3+Бп	53	0,7	1	20	22	270	4	СРВ	верхівковий короїд	14	Немає

Прилуцьке	48	63	2,4	1	0,8	0,8	5С32Влч Бп Ос Дз	100	0,7	1	29	40	380	4	СРВ	верхівковий короїд	94	Немає
Прилуцьке	55	2	1,7		1,7	1,7	7С33Бп	70	0,7	1	25	32	280	4	СРВ	верхівковий короїд	20	Немає
Прилуцьке	57	28	32,3	1	4,0	4,0	10С3+Бп	60	0,8	1	20	22	320	4	СРВ	верхівковий короїд	17	Немає
Прилуцьке	58	26	3,1		3,1	3,1	10С3+Бп+Влч+Сб	56	0,7	1А	22	24	320	4	СРВ	верхівковий короїд	5	Немає
Прилуцьке	58	35	2,6		2,6	2,6	8С32Яде+Бп+Дз	55	0,7	1А	23	22	330	4	СРВ	верхівковий короїд	22	Немає
Прилуцьке	61	25	16,5	1	2,6	2,6	10С3+Бп+Дз	70	0,7	1	24	28	360	4	СРВ	верхівковий короїд	22	Немає
Прилуцьке	61	34	4,1	2	0,6	0,6	10С3+Бп+Ос+Дз	70	0,7	1	24	30	360	4	СРВ	верхівковий короїд	27	Немає
Прилуцьке	62	12	10,3	1	3,6	3,6	8С31Бп Ос+Влч	70	0,7	1	25	32	340	4	СРВ	верхівковий короїд	10	Немає
Прилуцьке	65	1	1,8		1,8	1,8	8С32Яде+Дз+Сб+Гз	52	0,8	1Б	26	30	470	4	СРВ	верхівковий короїд	18	Немає
Прилуцьке	65	23	3,8		3,8	3,8	7С3(66)3Сз(50)+Бп	66	0,7	1	24	24	340	4	СРВ	верхівковий короїд	21	Немає
Прилуцьке	65	24	5,3	1	2,0	2,0	8С3(69)2Сз(95)+Влч+Ос	69	0,6	1А	26	30	350	4	СРВ	верхівковий короїд	31	Немає
Прилуцьке	68	14	2,9		2,9	2,9	8С32Бп+Ос	70	0,7	1	25	30	320	4	СРВ	верхівковий короїд	50	Немає
Прилуцьке	68	32	1,6		1,6	1,6	10С3+Бп	61	0,7	1А	25	30	380	4	СРВ	верхівковий короїд	20	Немає
Прилуцьке	73	14	54,2	1	1,8	1,8	10С3+Бп+Ос	70	0,7	1	24	26	360	4	СРВ	верхівковий короїд	24	Немає
Прилуцьке	73	14	54,2	2	0,7	0,7	10С3+Бп+Ос	70	0,7	1	24	26	360	4	СРВ	верхівковий короїд	36	Немає
Прилуцьке	73	14	54,2	3	1,1	1,1	10С3+Бп+Ос	70	0,7	1	24	26	360	4	СРВ	верхівковий короїд	37	Немає
Прилуцьке	75	14	1,2		1,2	1,2	10С3+Ос+Дз+Бп	80	0,7	1	27	36	420	4	СРВ	верхівковий короїд	52	Немає
Разом					40,7	40,7												
Всього по лігоспу, га					169,7	169,7												

Директор ДП «Овруцьке лісове господарство»

18 серпня 2021 року

В.М. Антонюк



18 червня 2021 року

с. Дубовий Гай

Мною, провідним інженером-лісопатологом ДСЛП «Вінницялісозахист» Двораківським Ю.А., за участю головного лісничого ДП «Овруцьке ЛГ» Захарчука В.А., інженера з охорони та захисту лісу ДП «Овруцьке ЛГ» Радучича М.І., в присутності посадових осіб Овруцького, Ігнатпільського, Бережестського, Прилуцького та Гладковицького лісництв в період з 16 по 18 червня 2021 року на підставі листа ДП «Овруцьке ЛГ» № 385 від 09.06.2021 року провели поточне лісопатологічне обстеження насаджень, які перебувають у постійному користуванні ДП «Овруцьке ЛГ» і знаходяться на території вищеперерахованих лісництв.

В результаті обстеження встановлено наступне:

Бережестьке лісництво: по маршрутному ходу було обстежено лісові насадження в наступних кварталах: кв. 20,25,51,62,68.

Обстежені деревостани в основному представлені різновіковими чистими та мішаними насадженнями з головною породою Сз. Всього обстежена площа по даному лісництву складає 19,2 га.

В результаті обстеження встановлено наступні причини всихання та розладнання насаджень:

Верхівковий короїд – 16,0 га;

Низова пожежа свіжа – 3,2 га.

Рекомендовано провести СРВ на загальній площі 19,2 га.

Гладковицьке лісництво: по маршрутному ходу було обстежено лісові насадження в наступних кварталах: кв. 1,3,12,18,27,32.

Обстежені деревостани в основному представлені різновіковими чистими та мішаними насадженнями з головною породою Сз. Всього обстежена площа по даному лісництву складає 20,6 га.

В результаті обстеження встановлено наступні причини всихання та розладнання насаджень:

Верхівковий короїд – 20,6 га.

Рекомендовано провести СРВ на загальній площі 20,6 га.

Ігнатпільське лісництво: по маршрутному ходу було обстежено лісові насадження в наступних кварталах: кв. 5,17,23.

Обстежені деревостани в основному представлені різновіковими чистими та мішаними насадженнями з головною породою Сз. Всього обстежена площа по даному лісництву складає 15,8 га.

В результаті обстеження встановлено наступні причини всихання та розладнання насаджень:

Верхівковий короїд – 14,1 га;

Верхова пожежа – 1,7 га.

Рекомендовано провести СРВ на загальній площі 14,1 га;

СРС на загальній площі 1,7 га.

Овруцьке лісництво: по маршрутному ходу було обстежено лісові насадження в наступних кварталах: 1,14,15,16,18,22,29,31,36,38,42,54,59,65,69,71.

Обстежені деревостани в основному представлені різновіковими чистими та мішаними насадженнями з головною породою Сз, Влч. Всього обстежена площа по даному лісництву складає – 76,9 га.

В результаті обстеження встановлено наступні причини всихання та розладнання насаджень:

Низова пожежа свіжа – 4,3 га;

Верхівковий короїд – 72,6 га.

Рекомендовано провести СРВ на загальній площі 75,1 га;

СРС на загальній площі 1,8 га.

Прилуцьке лісництво: по маршрутному ходу було обстежено лісові насадження в наступних кварталах: 36,39,48,55,57,58,61,62,65,68,73,75.

Обстежені деревостани в основному представлені різновіковими чистими та мішаними насадженнями з головною породою Сз. Всього обстежена площа по даному лісництву складає – 40,7 га.

В результаті обстеження встановлено наступні причини всихання та розладнання насаджень:

Верхівковий короїд – 40,7 га.

Рекомендовано провести СРВ на загальній площі 40,7 га.

Всього по підприємству в результаті обстеження встановлено наступні причини всихання та розладнання насаджень:

Верхова пожежа сильного ступеню – 1,7 га;

Низова пожежа свіжа середнього ступеню – 5,7 га;

сильного ступеню – 1,8 га;

Верхівковий короїд слабого ступеню – 103,7 га;

середнього ступеню – 29,4 га;

сильного ступеню – 30,9 га.

Всього обстежена площа по даному підприємству складає – 173,2 га.

Лісопатологічна характеристика обстежених насаджень:

Обстежені насадження характеризуються незадовільним санітарним станом – всихання сильної інтенсивності. Причинами погіршення санітарного стану є діяльність комплексу стовбурових шкідників у видовому складі яких переважає короїд верхівковий та пошкодження верховою, низовою пожежами свіжими.

Насадження, що потребують проведення санітарних рубань вибірових:

Насадження, пошкоджені верхівковим короїдом, характеризуються змішаним всиханням соснових деревостанів (наявні як куртини до 0,1 га так і групове та поодинокі всихання). Всихання даних насаджень коливається в межах – від 5% до 35%. Основу дерев сосни що потребують видалення становлять дерева 5 та 6 категорій стану (характеризуються частковим опаданням кори, дерева відпрацьовані стовбуровими шкідниками, хвоя, гілки другого і третього порядків відсутні). Переважаючими видами стовбурових шкідників в соснових насадженнях є короїд верхівковий, лубоїд сосновий малий – враховуючи біологію даних шкідників відповідно тип всихання – вершинний. Разом з тим значна частина сухостійних дерев породи сосна відпрацьована короїдом шести зубим, деяка кількість дерев, що відноситься до сухостою минулих років - стовбуровими шкідниками родин вусачів і златок. На даний час насадження, розладнані, низькоповнотні, з великою кількістю старого сухостою, більша частина якого має зовнішню гниль, частина стала неліквідом, в насадженнях великі об'єми захарашення, в основному неліквідної. Протягом останніх двох років в цих насадженнях відбувається досихання дерев внаслідок пошкодження комплексом стовбурових шкідників: соснові лубоїди, синя соснова златка, соснові вусачі. Також внутрішні тканини стовбурів в місцях поширення личинкових ходів стовбурових шкідників характеризуються наявністю «синяви» яка характерна при поширенні її збудників - офіостомових грибів.

Крім того у вище описаних насадженнях спостерігається всихання дерев берези повислої від трутовика справжнього, всихання дерев осики та дуба звичайного від трутовика несправжнього. Також в обстежуваних насадженнях спостерігається пошкодження дерев вітровалом та вітроломом, що не носить масового характеру, переважно поодинокий. Такі дерева потребують виборки при проведенні санітарних рубок вибірових з залишенням поодиноких дерев для дотримання пункту 26 доповненого згідно постанови Кабінету Міністрів України від 09 грудня 2020 р № 1224, а саме, залишити дерева, які виконують важливі біоценотичні функції:

1. Старі дуплясті, з відшарованою корою;
2. Найстаріші;
3. Сухостійні з відламанною кроною (стремпи);
4. З розлогою кроною та боковими гілками, перпендикулярними або близько перпендикулярними стовбуру дерева;
5. Вивернуті разом з кореневою системою (виворотні);
6. З гніздами птахів;
7. Сховищами кажанів;

про що зробити відмітку у лісорубному квитку.

Насадження, пошкоджені низовою пожежою свіжою, характеризуються всиханням деревостану середньої інтенсивності, куртинного характеру. На деревах сосни хвоя жовто-зелена, руда або відсутня, висота нагару на стовбурах до нижньої частини крони, обпал кореневої шийки (з відмиранням камбію), смоловиділення більше ніж $\frac{1}{2}$ периметра. Дерева сосни звичайної відпрацьовані або заселені повторно комплексом стовбурових шкідників з переважанням у видовому складі синьої соснової златки, додатково соснових вусачів, шести зубого короїда. Спостерігається процес відшарування кори при наявній ще зеленій хвої. Також внутрішні тканини стовбурів в місцях поширення личинкових ходів стовбурових шкідників характеризуються наявністю «синяви» яка характерна при поширенні її збудників - офіостомових грибів.

Насадження, що потребують проведення санітарних рубань суцільних:

Насадження, пошкоджені верховою, низовою пожежами свіжими, характеризуються всиханням деревостанів сильної інтенсивності, суцільного характеру та потребують проведення санітарної рубки суцільної та створення лісових культур. На деревах сосни пошкодженій низовою пожежою хвоя відсутня, висота нагару на стовбурах до нижньої частини крони, обпал кореневої шийки (з відмиранням камбію), смоловиділення більше ніж $\frac{1}{2}$ периметра. Дерева сосни звичайної відпрацьовані комплексом стовбурових шкідників з переважанням у видовому складі синьої соснової златки, додатково соснових вусачів, шести зубого короїда. Також внутрішні тканини стовбурів в місцях поширення личинкових ходів стовбурових шкідників характеризуються наявністю «синяви» яка характерна при поширенні її збудників - офіостомових грибів. Хвойні молодняки, пройдені верховою пожежою характеризуються згорянням хвої, дрібних та великих гілок, обвугленням кори. Повнота дерев 1-3 категорій стану нижче встановленого показника повноти.

Після проведення санітарних рубань порубкові залишки рекомендується знищувати (або шляхом подрібнення з рівномірним розкиданням по площі зрубів, спалювання або їх вивезення з послідуною утилізацією) - в разі неможливості цих заходів складання порубкових решток у купи висотою не більше 0,5-0,7 м. з метою швидкого пересихання гілок і загибелі личинок стовбурових шкідників в них.

Загальний висновок: Головними чинниками незадовільного лісопатологічного і санітарного стану насаджень в лісгоспі є наслідки комплексу еколого-кліматичних факторів, які склалися в останні роки. Це тривалі періоди без опадів у поєднанні з високими, як для Житомирського Полісся та ДП «Овруцьке ЛГ», температурами у вегетаційний період. Наслідками цього та виниклих осередків стовбурових шкідників є наявність в насадженнях великої кількості дерев 4-6 категорій стану. Початок 2020 року став негативним для лісових насаджень зони Житомирського Полісся та ДП «Овруцьке ЛГ». В зв'язку з безсніжною зимою, результатом якої є нестача вологи, зниження рівня ґрунтових вод та сухим весняним періодом без достатніх опадів та з суховіями значні площі лісонасаджень пошкоджені свіжою низовою пожежою, а деякі молодняки – верховою пожежою. На час даного обстеження відбувається процес всихання дерев сосни на ліквідованих пожежах. А тому роботи по обстеженню насаджень, які пошкоджені, потребують продовження. У вегетаційний період ці насадження стали місцями масового розмноження стовбурових шкідників та у симбіозі з ними офіостомових грибів, що викликають посиніння деревини та втрати нею технічних якостей, виникненню захламленості пошкоджених насаджень та їх незадовільному санітарному стану.

Для поліпшення санітарного стану лісів та відповідно до «Санітарних правил в лісах України» в редакції постанови Кабінету Міністрів України від 09 грудня 2020 р № 1224 рекомендовано провести санітарне рубання вибіркове (СРВ) на площі 169,7 га та санітарне рубання суцільне (СРС) на площі 3,5 га.

Таксаційні характеристики обстежених насаджень та запаси деревини внесені у відомість поточного лісопатологічного обстеження використовувалися згідно матеріалів лісовпорядкування 2019 року.

Відомість поточного лісопатологічного обстеження додається.

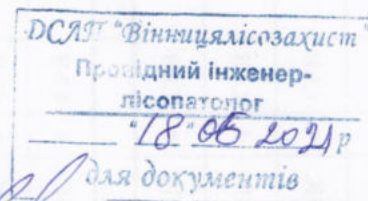
Під час проведення даного обстеження лісовій охороні ДП «Овруцьке ЛГ» надавалась консультативна та технічна допомога з питань лісозахисту.

РЕКОМЕНДАЦІЇ:

1. З метою недопущення появи та розповсюдження стовбурових шкідників та збереження технічних якостей деревини рубки поліпшення санітарного стану лісів необхідно провести в максимально стислі терміни.
2. Рубки провести згідно Санітарних правил в лісах України (в редакції постанови Кабінету Міністрів України від 09 грудня 2020 р № 1224).
3. Порубкові залишки і неліквідну деревину потрібно спалювати або переробляти одночасно із заготівлею, для недопущення розвитку осередків стовбурних шкідників.
4. При спалюванні порубкових решток необхідно дотримуватися Правил пожежної безпеки.
5. Нововиявлені осередки шкідників і хвороб зареєструвати в Книзі осередків шкідників і хвороб.
6. Всихаючі пошкоджені насадження, які спостерігалися при проведенні даного поточного обстеження і не були включені в даний акт, силами лісової охорони підприємства встановити їх місцезнаходження (квартал і виділ) та з допомогою GPS-пристроїв – площу всихання, заповнити Повідомлення про появу ознак погіршення санітарного стану лісових насаджень та інформувати ДСЛП «Вінницялісозахист» для планування виїзду лісопатолога.

Обстеження провів:

провідний інженер-лісопатолог
ДСЛП «Вінницялісозахист»



Двораківський Ю.А.

За участі:

головний лісничий
ДП «Овруцьке ЛГ»

Захарчук В.А.

інженер з охорони
та захисту лісу ДП «Овруцьке ЛГ»

Радучич М.І.

лісничий Бережестського лісництва

Куничик В.М.

т.в.о. лісничого Гладковицького лісництва

Зварич Б.О.

лісничий Ігнатпільського лісництва

Шваб В.В.

лісничий Овруцького лісництва

Токарський В.М.

лісничий Прилуцького лісництва

Купрійчук А.О.

ПОВІДОМЛЕННЯ
про появу ознак погіршення санітарного стану лісових насаджень

Житомирська область

(Автономна Республіка Крим, область)

ДП «Овруцьке ЛГ»

(найменування власника лісів, постійного лісокористувача)

Лісництво Бережестське

квартал № 20

виділ № 18

урочище -

ділянка № -

площа 2,1 гектарів

Таксаційна характеристика насадження

Склад 9Сз1 Бп, вік 80 років, бонітет 2, середній діаметр 32 сантиметрів, середня висота 23 метрів, повнота 0,6, тип лісу А2С, рельєф рівнинний, експозиція -, ґрунт дерново-підзолистий, підріст -, підлісок -

Лісопатологічна характеристика насадження

Вид пошкодження насадження (лісова пожежа низова, бігуча буревій, сніголам, обледеніння, відмирання та всихання дерев, захаращеність, об'їдання шкідниками хвої/листя, наявність гусені, масовий літ метеликів, опадання хвої/листя, відлущення кори на стовбурах та інші ознаки, не характерні для нормального стану дерев), всихання дерев лісова пожежа низова та відмирання дерев -

Ступінь пошкодження, ураження:

сильне
(слабке, середнє, сильне)

(поодинокі,

Вид розподілу пошкоджених дерев:

куртинний
(груповий, куртинний)

(поодинокий,

Обсяг ушкодженої деревини на 1 гектарі (окомірно) 41 куб. метрів, у тому числі сухостійної 41 куб. метрів

Ознаки погіршення стану лісових насаджень виявив:

Майстер лісу

(посада)

02 06 20 21 року

/лісничий

(лісничий (помічник лісничого)

02 06 20 21 року

(підпис)

(підпис)

А.О. Фролов

(ініціали та прізвище)

В.М.Куничик

(ініціали та прізвище)

Висновок інженера відділу (сектору) охорони і захисту лісу державного лісогосподарського (лісомисливського) підприємства або представника державного спеціалізованого лісозахисного підприємства щодо необхідності здійснення лісозахисних чи інших заходів з поліпшення санітарного стану лісів за результатами огляду санітарного стану лісової ділянки: насадження потребує проведення санітарної рубки вибіркової

Інженер О.З.Л.

(посада)

04. 06. 20 21 року

(підпис)

М.І.Радучич

(ініціали та прізвище)

ПОВІДОМЛЕННЯ
про появу ознак погіршення санітарного стану лісових насаджень

Житомирська область

(Автономна Республіка Крим, область)

ДП «Овруцьке ЛГ»

(найменування власника лісів, постійного лісокористувача)

Лісництво Бережестське

квартал № 25

виділ № 55

урочище

ділянка № -

площа 1,2 гектарів

Таксаційна характеристика насадження

Склад 9С31Бн, вік 40 років, бонітет 2, середній діаметр 28 сантиметрів, середня висота 27 метрів, повнота 0,7, тип лісу А2С, рельєф рівнинний, експозиція -, ґрунт дерново-підзолистий, підріст -, підлісок -

Лісопатологічна характеристика насадження

Вид пошкодження насадження (лісова пожежа низова, бігуча буревій, сніголам, обледеніння, відмирання та всихання дерев, захаращеність, об'їдання шкідниками хвої/листя, наявність гусені, масовий літ метеликів, опадання хвої/листя, відлущення кори на стовбурах та інші ознаки, не характерні для нормального стану дерев), всихання та відмирання дерев верхівковий корінь

Ступінь пошкодження, ураження:

слабке
(слабке, середнє, сильне)

(поодинокі,

Вид розподілу пошкоджених дерев:

поодинокі
(груповий, куртинний)

(поодинокий,

Обсяг ушкодженої деревини на 1 гектарі (окомірно) 19 куб. метрів, у тому числі сухостійної 19 куб. метрів

Ознаки погіршення стану лісових насаджень виявив:

Ст. Майстер лісу

(посада)

02 06 20 21 року

/лісничий

(лісничий (помічник лісничого)

02 06 20 21 року

(підпис)

(підпис)

М.Т. Сашук

(ініціали та прізвище)

В.М.Кунічич

(ініціали та прізвище)

Висновок інженера відділу (сектору) охорони і захисту лісу державного лісогосподарського (лісомисливського) підприємства або представника державного спеціалізованого лісозахисного підприємства щодо необхідності здійснення лісозахисних чи інших заходів з поліпшення санітарного стану лісів за результатами огляду санітарного стану лісової ділянки: насадження потребує проведення санітарної рубки вибіркової

Інженер О.З.Л.

(посада)

04.06 20 21 року

(підпис)

М.І.Радучич

(ініціали та прізвище)

ПОВІДОМЛЕННЯ
про появу ознак погіршення санітарного стану лісових насаджень

Житомирська область

(Автономна Республіка Крим, область)

ДП «Овруцьке ЛГ»

(найменування власника лісів, постійного лісокористувача)

Лісництво Бережестьке

квартал № 25

виділ № 57

урочище

ділянка №

площа 0,7 гектарів

Таксаційна характеристика насадження

Склад 10С3, вік 42 років, бонітет 2, середній діаметр 26 сантиметрів, середня висота 21 метрів, повнота 0,7, тип лісу Л2С, рельєф рівнинний, експозиція, ґрунт дерново-підзолистий, підріст, підлісок

Лісопатологічна характеристика насадження

Вид пошкодження насадження (лісова пожежа низова, бігуча буревій, сніголам, обледеніння, відмирання та всихання дерев, захаращеність, об'їдання шкідниками хвої/листя, наявність гусені, масовий літ метеликів, опадання хвої/листя, відлущення кори на стовбурах та інші ознаки, не характерні для нормального стану дерев), всихання та відмирання дерев верховий корін

Ступінь пошкодження, ураження:

слабке, середнє, сильне

(поодинокі,

Вид розподілу пошкоджених дерев:

груповий, куртинний

(поодинокий,

Обсяг ушкодженої деревини на 1 гектарі (окомірно) 53 куб. метрів, у тому числі сухостійної 53 куб. метрів

Ознаки погіршення стану лісових насаджень виявив:

Ст. Майстер лісу

(посада)

(підпис)

У.Т. Самуш

(ініціали та прізвище)

02 06 20 21 року

/лісничий

(лісничий (помічник лісничого)

(підпис)

В.М.Кунічик

(ініціали та прізвище)

02 06 20 21 року

Висновок інженера відділу (сектору) охорони і захисту лісу державного лісогосподарського (лісомисливського) підприємства або представника державного спеціалізованого лісозахисного підприємства щодо необхідності здійснення лісозахисних чи інших заходів з поліпшення санітарного стану лісів за результатами огляду санітарного стану лісової ділянки: насадження потребує проведення санітарної рубки вибіркової

Інженер О.З.Л.

(посада)

(підпис)

М.І.Радучич

(ініціали та прізвище)

04.06. 20 21 року

ПОВІДОМЛЕННЯ
про появу ознак погіршення санітарного стану лісових насаджень

Житомирська область

(Автономна Республіка Крим, область)

ДП «Овруцьке ЛГ»

(найменування власника лісів, постійного лісокористувача)

Лісництво Бережестське

урочище _____

квартал № 51

виділ № 17

ділянка № _____

площа 3,2 гектарів

Таксаційна характеристика насадження

Склад 100%, вік 63 років, бонітет 1, середній діаметр 24 сантиметрів, середня висота 21 метрів, повнота 0,7, тип лісу Б2ДЕ, рельєф рівнинний, експозиція —, ґрунт дерново-підзолистий, підріст —, підлісок —

Лісопатологічна характеристика насадження

Вид пошкодження насадження (лісова пожежа низова, бігуча буревій, сніголам, обледеніння, відмирання та всихання дерев, захаращеність, об'їдання шкідниками хвої/листя, наявність гусені, масовий літ метеликів, опадання хвої/листя, відлущення кори на стовбурах та інші ознаки, не характерні для нормального стану дерев), всихання _____ та відмирання дерев верхівковий короїд

Ступінь пошкодження, ураження: _____

сильне
(слабке, середнє, сильне)

(поодинокі,

Вид розподілу пошкоджених дерев: _____

гуртовий
(груповий, куртинний)

(поодинокий,

Обсяг ушкодженої деревини на 1 гектарі (окомірно) 102 куб. метрів, у тому числі сухостійної 102 куб. метрів

Ознаки погіршення стану лісових насаджень виявив:

Ст. Майстер лісу _____

(посада)

(підпис)

В.М.Куніч
(ініціали та прізвище)

02 06 20 21 року

/ лісничий

(лісничий (помічник лісничого)

(підпис)

В.М.Куніч

(ініціали та прізвище)

02 06 20 21 року

Висновок інженера відділу (сектору) охорони і захисту лісу державного лісогосподарського (лісомисливського) підприємства або представника державного спеціалізованого лісозахисного підприємства щодо необхідності здійснення лісозахисних чи інших заходів з поліпшення санітарного стану лісів за результатами огляду санітарного стану лісової ділянки: насадження потребує проведення санітарної рубки вибіркової

Інженер О.З.Л.

(посада)

(підпис)

М.І.Радучич

(ініціали та прізвище)

04.06. 20 21 року

ПОВІДОМЛЕННЯ
про появу ознак погіршення санітарного стану лісових насаджень

Житомирська область
(Автономна Республіка Крим, обласна)

ДП «Овруцьке ЛГ»
(найменування власника лісів, постійного лісокористувача)

Лісництво Бережестьке урочище _____
квартал № 62 виділ № 24 ділянка № _____ площа 1,1 гектарів

Таксаційна характеристика насадження

Склад 90% 15ч, вік 70 років, бонітет 2, середній діаметр 28 сантиметрів, середня висота 21 метрів, повнота 0,7, тип лісу М2С, рельєф рівнинний, експозиція _____, ґрунт дерново-листяний, підріст _____, підлісок _____

Лісопатологічна характеристика насадження

Вид пошкодження насадження (лісова пожежа низова, бігуча буревій, сніголам, обледеніння, відмирання та всихання дерев, захаращеність, об'їдання шкідниками хвої/листя, наявність гусені, масовий літ метеликів, опадання хвої/листя, відлущення кори на стовбурах та інші ознаки, не характерні для нормального стану дерев), всихання _____ та відмирання дерев лісова пожежа, низова

Ступінь пошкодження, ураження: сильне (поодинокі, слабе, середнє, сильне)

Вид розподілу пошкоджених дерев: гуртовий (поодинокий, груповий, куртинний)

Обсяг ушкодженої деревини на 1 гектарі (окомірно) 61 куб. метрів, у тому числі сухостійної 61 куб. метрів

Ознаки погіршення стану лісових насаджень виявив:

Майстер лісу

(посада)

03 06 20 21 року

/лісничий

(лісничий (помічник лісничого))

03 06 20 21 року

(підпис)

(підпис)

М.А.Томашук

(ініціали та прізвище)

В.М.Куничик

(ініціали та прізвище)

Висновок інженера відділу (сектору) охорони і захисту лісу державного лісогосподарського (лісомисливського) підприємства або представника державного спеціалізованого лісозахисного підприємства щодо необхідності здійснення лісозахисних чи інших заходів з поліпшення санітарного стану лісів за результатами огляду санітарного стану лісової ділянки: насадження потребує проведення санітарної рубки вибіркової

Інженер О.З.Л.

(посада)

04.06. 20 21 року

(підпис)

М.І.Радучич

(ініціали та прізвище)

ПОВІДОМЛЕННЯ
про появу ознак погіршення санітарного стану лісових насаджень

Житомирська область

(Автономна Республіка Крим, область)

ДП «Овруцьке ЛГ»

(найменування власника лісів, постійного лісокористувача)

Лісництво Бережестьське

квартал № 68

виділ № 4

урочище -

ділянка № -

площа 5,9 гектарів

Таксаційна характеристика насадження

Склад 100%, вік 81 років, бонітет 1, середній діаметр 32 сантиметрів, середня висота 24 метрів, повнота 0,7, тип лісу Вод, рельєф рівнинний, експозиція -, ґрунт дерново-підзолисті, підріст -, підлісок -

Лісопатологічна характеристика насадження

Вид пошкодження насадження (лісова пожежа низова, бігуча буревій, сніголам, обледеніння, відмирання та всихання дерев, захаращеність, об'їдання шкідниками хвої/листя, наявність гусені, масовий літ метеликів, опадання хвої/листя, відлущення кори на стовбурах та інші ознаки, не характерні для нормального стану дерев), всихання та відмирання дерев верхівкові корі

Ступінь пошкодження, ураження:

середнє
(слабке, середнє, сильне)

(поодинокі,

Вид розподілу пошкоджених дерев:

куртинний
(груповий, куртинний)

(поодинокий,

Обсяг ушкодженої деревини на 1 гектарі (окомірно) 97 куб. метрів, у тому числі сухостійної 97 куб. метрів

Ознаки погіршення стану лісових насаджень виявив:

Майстер лісу

(посада)

03 06 20 21 року

/лісничий

(лісничий (помічник лісничого)

03 06 20 21 року

(підпис)

(підпис)

O. N. Diger

(ініціали та прізвище)

В.М.Кунічик

(ініціали та прізвище)

Висновок інженера відділу (сектору) охорони і захисту лісу державного лісогосподарського (лісомисливського) підприємства або представника державного спеціалізованого лісозахисного підприємства щодо необхідності здійснення лісозахисних чи інших заходів з поліпшення санітарного стану лісів за результатами огляду санітарного стану лісової ділянки: насадження потребує проведення санітарної рубки вибіркової

Інженер О.З.Л.

(посада)

04.06. 2021 року

(підпис)

М.І.Радучич

(ініціали та прізвище)

ПОВІДОМЛЕННЯ
про появу ознак погіршення санітарного стану лісових насаджень

Житомирська область
(Автономна Республіка Крим, область)

ДП «Овруцьке ЛГ»
(найменування власника лісів, постійного лісокористувача)

Лісництво Бережестьке урочище _____
квартал № 68 виділ № 9 ділянка № _____ площа 5,0 гектарів

Таксаційна характеристика насадження

Склад 10С3, вік 71 років, бонітет 2, середній діаметр 22 сантиметрів, середня висота 20 метрів, повнота 0,7, тип лісу В2С, рельєф рівнинний, експозиція _____, ґрунт дерново-підзолистий, підріст _____, підлісок _____

Лісопатологічна характеристика насадження

Вид пошкодження насадження (лісова пожежа низова, бігуча буревій, сніголам, обледеніння, відмирання та всихання дерев, захаращеність, об'їдання шкідниками хвої/листя, наявність гусені, масовий літ метеликів, опадання хвої/листя, відлущення кори на стовбурах та інші ознаки, не характерні для нормального стану дерев), всихання _____ та відмирання дерев верхівковий

Ступінь пошкодження, ураження: сильне (поодинокі, слабе, середнє, сильне)

Вид розподілу пошкоджених дерев: куртинний (поодинокий, груповий, куртинний)

Обсяг ушкодженої деревини на 1 гектарі (окомірно) 43 куб. метрів, у тому числі сухостійної 43 куб. метрів

Ознаки погіршення стану лісових насаджень виявив:

Майстер лісу

(посада)

03 06 20 21 року

/лісничий

(лісничий (помічник лісничого))

03 06 20 21 року

(підпис)

(підпис)

О.П. Дігач

(ініціали та прізвище)

В.М.Куничик

(ініціали та прізвище)

Висновок інженера відділу (сектору) охорони і захисту лісу державного лісогосподарського (лісомисливського) підприємства або представника державного спеціалізованого лісозахисного підприємства щодо необхідності здійснення лісозахисних чи інших заходів з поліпшення санітарного стану лісів за результатами огляду санітарного стану лісової ділянки: насадження потребує проведення санітарної рубки вибіркової

Інженер О.З.Л.

(посада)

04.06. 20 21 року

(підпис)

М.І.Радучич

(ініціали та прізвище)

ПОВІДОМЛЕННЯ
про появу ознак погіршення санітарного стану лісових насаджень.

Житомирське ОУЛМГ

(Автономна Республіка Крим, область)

ДП «Овруцьке ЛГ»

(найменування власника лісів, постійного лісокористувача)

Лісництво Гладковицьке

квартал № 1

виділ № 2

урочище

ділянка № 2

площа 1,5 гектарів

Таксаційна характеристика насаджень

Склад 8Сз1Бп1Ос+Дз, вік 81 років, бонітет 1, середній діаметр 32 сантиметрів, середня висота 27 метрів, повнота 0,7, тип лісу В2ДС, рельєф рівнинний, експозиція, ґрунт дерново-підзол, підріст, підлісок.

Лісопатологічна характеристика насаджень

Вид пошкодження насаджень (лісова пожежа, буревій, сніголам, обледеніння, відмирання та всихання дерев, захаращеність, об'їдання шкідниками хвої/листя, наявність гусені, масовий літ метеликів, опадання хвої/листя, відлущення кори на стовбурах та інші ознаки, не характерні для нормального стану дерев)

верхівковий короїд

Ступінь пошкодження, ураження: сильне

(поодинокі, слабке, середнє, сильне)

Вид розподілу пошкоджених дерев:

куртинний

(поодинокий, груповий, куртинний)

Обсяг ушкодженої деревини на 1 гектарі (окомірно) 74 куб. метрів, у тому числі сухостійної 38 куб. метрів

Ознаки погіршення стану лісових насаджень виявив:

М-р лісу

(посада)

червня 2021 року

Пом.л/го

(лісничий (помічник лісничого))

червня 2021 року

(підпис)

(підпис)

Латаш М.С.

(ініціали та прізвище)

Шевчук Д.О.

(ініціали та прізвище)

Висновок інженера відділу (сектору) охорони і захисту лісу державного лісогосподарського (лісомисливського) підприємства або представника державного спеціалізованого лісозахисного підприємства щодо необхідності здійснення лісозахисних чи інших заходів з поліпшення санітарного стану лісів за результатами огляду санітарного стану лісової ділянки:

насаджень потребує проведення вибіркової санітарної рубки

Інженер ОЗЛ

(посада)

07.06 2021 року

(підпис)

М.І.Радучич

(ініціали та прізвище)

ПОВІДОМЛЕННЯ
про появу ознак погіршення санітарного стану лісових насаджень

Житомирське ОУЛМГ

(Автономна Республіка Крим, область)

ДП «Овруцьке ЛГ»

(найменування власника лісів, постійного лісокористувача)

Лісництво Гладковницьке

квартал № 3

виділ № 2

урочище _____

ділянка № 2

площа 4,3 _ гектарів

Таксаційна характеристика насадження

Склад 10Сз+Бп+Дз+Ос, вік 64 років, бонітет 1А, середній діаметр 26 сантиметрів, середня висота 25 метрів, повнота 0,8, тип лісу В2ДС, рельєф рівнинний, експозиція _____, ґрунт дерново-підзол., підріст _____, підлісок.

Лісопатологічна характеристика насадження

Вид пошкодження насадження (лісова пожежа, буревій, сніголам, обледеніння, відмирання та всихання дерев, захаращеність, об'їдання шкідниками хвої/листя, наявність гусені, масовий літ метеликів, опадання хвої/листя, відлущення кори на стовбурах та інші ознаки, не характерні для нормального стану дерев)

верхівковий короїд

Ступінь пошкодження, ураження: _____ слабке

(поодинокі, слабе, середнє, сильне)

Вид розподілу пошкоджених дерев: _____

поодинокий

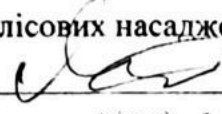
(поодинокий, груповий, куртинний)

Обсяг ушкодженої деревини на 1 гектарі (окомірно) 27 куб. метрів, у тому числі сухостійної 20 куб. метрів

Ознаки погіршення стану лісових насаджень виявив:

М-р лісу

(посада)



(підпис)

Латаш М.С.

(ініціали та прізвище)

червня 2021 року

Пом.л/го

(лісничий (помічник лісничого))



(підпис)

Шевчук Д.О.

(ініціали та прізвище)

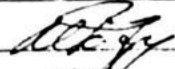
червня 2021 року

Висновок інженера відділу (сектору) охорони і захисту лісу державного лісогосподарського (лісомисливського) підприємства або представника державного спеціалізованого лісозахисного підприємства щодо необхідності здійснення лісозахисних чи інших заходів з поліпшення санітарного стану лісів за результатами огляду санітарного стану лісової ділянки:

насадження потребує проведення вибіркової санітарної рубки

Інженер ОЗЛ

(посада)



(підпис)

М.І.Радучич

(ініціали та прізвище)

07.06 2021 року

ПОВІДОМЛЕННЯ
про появу ознак погіршення санітарного стану лісових насаджень

Житомирське ОУЛМГ

(Автономна Республіка Крим, область)

ДП «Овруцьке ЛГ»

(найменування власника лісів, постійного лісокористувача)

Лісництво Гладковицьке
квартал № 12

виділ №42

урочище

ділянка №

площа 1,8 гектарів

Таксаційна характеристика насадження

Склад 9С31Бп+Дз, вік 71 років, бонітет 1, середній діаметр 28 сантиметрів, середня висота 24 метрів, повнота 0,7, тип лісу В2С, рельєф рівнинний, експозиція _____, ґрунт дерново-підзол., підріст _____, підлісок.

Лісопатологічна характеристика насадження

Вид пошкодження насадження (лісова пожежа, буревій, сніголам, обледеніння, відмирання та всихання дерев, захаращеність, об'їдання шкідниками хвої/листя, наявність гусені, масовий літ метеликів, опадання хвої/листя, відлущення кори на стовбурах та інші ознаки, не характерні для нормального стану дерев)

верхівковий короїд


Ступінь пошкодження, ураження: _____ середнє
(поодинокі, слабке, середнє, сильне)

Вид розподілу пошкоджених дерев: _____ груповий, куртинний
(поодинокий, груповий, куртинний)

Обсяг ушкодженої деревини на 1 гектарі (окомірно) 45 куб. метрів, у тому числі сухостійної 30 куб. метрів

Ознаки погіршення стану лісових насаджень виявив:

М-р лісу
(посада)


(підпис)

Костюченко В.В.
(ініціали та прізвище)

червня 2021 року

Пом.л/го
(лісничий (помічник лісничого))


(підпис)

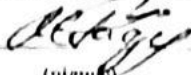
Шевчук Д.О.
(ініціали та прізвище)

червня 2021 року

Висновок інженера відділу (сектору) охорони і захисту лісу державного лісгосподарського (лісомисливського) підприємства або представника державного спеціалізованого лісозахисного підприємства щодо необхідності здійснення лісозахисних чи інших заходів з поліпшення санітарного стану лісів за результатами огляду санітарного стану лісової ділянки:

насадження потребує проведення вибіркової санітарної рубки

Інженер ОЗЛ
(посада)


(підпис)

М.І.Радучич
(ініціали та прізвище)

07.06 2021 року

ПОВІДОМЛЕННЯ
про появу ознак погіршення санітарного стану лісових насаджень

Житомирське ОУЛМГ

(Автономна Республіка Крим, область)

ДП «Овруцьке ЛГ»

(найменування власника лісів, постійного лісокористувача)

Лісництво Гладковицьке
квартал № 18

виділ № 17

урочище _____

ділянка № _____

площа 1,5 _ гектарів

Таксаційна характеристика насадження

Склад 10Сз , вік 79 років, бонітет 1, середній діаметр 28 сантиметрів, середня висота 26 метрів, повнота 0,8, тип лісу В2ДС, рельєф рівнинний, експозиція _____, ґрунт дерново-підзол., підріст _____, підлісок.

Лісопатологічна характеристика насадження

Вид пошкодження насадження (лісова пожежа, буревій, сніголам, обледеніння, відмирання та всихання дерев, захаращеність, об'їдання шкідниками хвої/листя, наявність гусені, масовий літ метеликів, опадання хвої/листя, відлущення кори на стовбурах та інші ознаки, не характерні для нормального стану дерев) _____

верхівковий короїд


Ступінь пошкодження, ураження: _____ сильне
(поодинокі, слабке, середнє, сильне)

Вид розподілу пошкоджених дерев: куртинний
(подинський, груповий, куртинний)

Обсяг ушкодженої деревини на 1 гектарі (окомірно) 133 куб. метрів, у тому числі сухостійної 85 куб. метрів

Ознаки погіршення стану лісових насаджень виявив:

М-р лісу
(посада)


(підпис)

Костюченко В.В.
(ініціали та прізвище)

червня 2021 року

Пом.л/го
(лісничий (помічник лісничого))


(підпис)

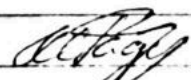
Шевчук Д.О.
(ініціали та прізвище)

червня 2021 року

Висновок інженера відділу (сектору) охорони і захисту лісу державного лісогосподарського (лісомисливського) підприємства або представника державного спеціалізованого лісозахисного підприємства щодо необхідності здійснення лісозахисних чи інших заходів з поліпшення санітарного стану лісів за результатами огляду санітарного стану лісової ділянки:

насадження потребує проведення вибіркової санітарної рубки

Інженер ОЗЛ
(посада)


(підпис)

М.І.Радучич
(ініціали та прізвище)

07.06 2021 року

ПОВІДОМЛЕННЯ
про появу ознак погіршення санітарного стану лісових насаджень

Житомирське ОУЛМГ

(Автономна Республіка Крим, область)

ДП «Овруцьке ЛГ»

(найменування власника лісів, постійного лісокористувача)

Лісництво Гладковицьке

квартал № 18

виділ № 23

урочище

ділянка №

площа 5,1 гектарів

Таксаційна характеристика насадження

Склад 9С3ІБп+Дз+Ос, вік 70 років, бонітет ІА, середній діаметр 28 сантиметрів, середня висота 27 метрів, повнота 0,7, тип лісу В2ДС, рельєф рівнинний, експозиція _____, ґрунт дерново-підзол., підріст _____, підлісок.

Лісопатологічна характеристика насадження

Вид пошкодження насадження (лісова пожежа, буревій, сніголам, обледеніння, відмирання та всихання дерев, захаращеність, об'їдання шкідниками хвої/листя, наявність гусені, масовий літ метеликів, опадання хвої/листя, відлущення кори на стовбурах та інші ознаки, не характерні для нормального стану дерев)

верхівковий короїд

Ступінь пошкодження, ураження: _____ слабке

(поодинокі, слабке, середнє, сильне)

Вид розподілу пошкоджених дерев: _____ поодинокий

(поодинокий, груповий, куртинний)

Обсяг ушкодженої деревини на 1 гектарі (окомірно) 9 куб. метрів, у тому числі сухостійної 3 куб. метрів

Ознаки погіршення стану лісових насаджень виявив:

М-р лісу

(посада)

червня 2021 року

Пом.л/го

(лісничий (помічник лісничого))

червня 2021 року

(підпис)

(підпис)

Костюченко В.В.

(ініціали та прізвище)

Шевчук Д.О.

(ініціали та прізвище)

Висновок інженера відділу (сектору) охорони і захисту лісу державного лісгосподарського (лісомисливського) підприємства або представника державного спеціалізованого лісозахисного підприємства щодо необхідності здійснення лісозахисних чи інших заходів з поліпшення санітарного стану лісів за результатами огляду санітарного стану лісової ділянки:

насадження потребує проведення вибіркової санітарної рубки

Інженер ОЗЛ

(посада)

07.06 2021 року

(підпис)

М.І.Радучич

(ініціали та прізвище)

ПОВІДОМЛЕННЯ
про появу ознак погіршення санітарного стану лісових насаджень.

Житомирське ОУЛМГ

(Автономна Республіка Крим, область)

ДП «Овруцьке ЛГ»

(найменування власника лісів, постійного лісокористувача)

Лісництво Гладковицьке
квартал № 27

виділ № 15

урочище _____
ділянка № _____

площа 2,1 гектарів

Таксаційна характеристика насадження

Склад 7Сз(81)3Сз(105)+Дз, вік 81 років, бонітет 1, середній діаметр 30 сантиметрів, середня висота 26 метрів, повнота 0,7, тип лісу В2ДС, рельєф рівнинний, експозиція _____, ґрунт дерново-підзол., підріст _____, підлісок.

Лісопатологічна характеристика насадження

Вид пошкодження насадження (лісова пожежа, буревій, сніголам, обледеніння, відмирання та всихання дерев, захаращеність, об'їдання шкідниками хвої/листя, наявність гусені, масовий літ метеликів, опадання хвої/листя, відлущення кори на стовбурах та інші ознаки, не характерні для нормального стану дерев)

верхівковий короїд

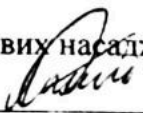
Ступінь пошкодження, ураження: _____ слабе
(поодинокі, слабе, середнє, сильне)

Вид розподілу пошкоджених дерев: поодинокий
(поодинокий, груповий, куртинний)

Обсяг ушкодженої деревини на 1 гектарі (окомірно) 29 куб. метрів, у тому числі сухостійної 17 куб. метрів

Ознаки погіршення стану лісових насаджень виявив:


М-р лісу
(посада)


(підпис)

Левицький А.Ю.
(ініціали та прізвище)

червня 2021 року

Пом.л/го
(лісничий (помічник лісничого))


(підпис)

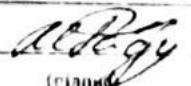
Шевчук Д.О.
(ініціали та прізвище)

червня 2021 року

Висновок інженера відділу (сектору) охорони і захисту лісу державного лісогосподарського (лісомисливського) підприємства або представника державного спеціалізованого лісозахисного підприємства щодо необхідності здійснення лісозахисних чи інших заходів з поліпшення санітарного стану лісів за результатами огляду санітарного стану лісової ділянки:

насадження потребує проведення вибіркової санітарної рубки

Інженер ОЗЛ
(посада)


(підпис)

М.І.Радучин
(ініціали та прізвище)

07.06 2021 року

ПОВІДОМЛЕННЯ
про появу ознак погіршення санітарного стану лісових насаджень

Житомирське ОУЛМГ

(Автономна Республіка Крим, область)

ДП «Овруцьке ЛГ»

(найменування власника лісів, постійного лісокористувача)

Лісництво Гладковицьке
квартал № 32

виділ № 46

урочище _____
ділянка № _____ площа 4,3 _ гектарів

Таксаційна характеристика насадження

Склад 5Сз3Дз1Ос1Бп+Гз, вік 80 років, бонітет 1А, середній діаметр 32 сантиметрів, середня висота 28 метрів, повнота 0,7, тип лісу С2ГДС, рельєф рівнинний, експозиція _____, ґрунт дерново-підзол., підріст _____, підлісок.

Лісопатологічна характеристика насадження

Вид пошкодження насадження (лісова пожежа, буревій, сніголам, обледеніння, відмирання та всихання дерев, захаращеність, об'їдання шкідниками хвої/листя, наявність гусені, масовий літ метеликів, опадання хвої/листя, відлущення кори на стовбурах та інші ознаки, не характерні для нормального стану дерев) _____

верхівковий короїд

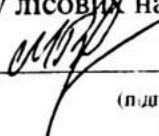
Ступінь пошкодження, ураження: _____ середнє
(поодинокі, слабке, середнє, сильне)

Вид розподілу пошкоджених дерев: груповий
(подинський, груповий, куртинний)

Обсяг ушкодженої деревини на 1 гектарі (окомірно) 32 куб. метрів, у тому числі сухостійної 17 куб. метрів

Ознаки погіршення стану лісових насаджень виявив:

М-р лісу
(посада)



(підпис)

Можарівський В.Ю.
(ініціали та прізвище)

червня 2021 року

Пом.л/го

(лісничий (помічник лісничого))


(підпис)

Можарівський В.Ю.
(ініціали та прізвище)

червня 2021 року

Висновок інженера відділу (сектору) охорони і захисту лісу державного лісогосподарського (лісомисливського) підприємства або представника державного спеціалізованого лісозахисного підприємства щодо необхідності здійснення лісозахисних чи інших заходів з поліпшення санітарного стану лісів за результатами огляду санітарного стану лісової ділянки:

насадження потребує проведення вибіркової санітарної рубки

Інженер ОЗЛ
(посада)


(підпис)

М.І.Радучий
(ініціали та прізвище)

07.06 2021 року

Додаток 2
до Санітарних правил

ПОВІДОМЛЕННЯ
про появу ознак погіршення санітарного стану лісових насаджень

Житомирське ОУЛМГ

(Автономна Республіка Крим, область)

ДП «Овруцьке лісове господарство»

(найменування власника лісів, постійного лісокористувача)

Лісництво Ігнатпільське

квартал № 23

виділ № 12

урочище _____

ділянка № _____

площа 2,1 гектарів

Таксаційна характеристика насадження

Склад 10Сз+Бп+Сб, вік 76 років, бонітет 2, середній діаметр 26 сантиметрів, середня висота 20 метрів, повнота 0,7, тип лісу А2С, рельєф рівнинний, експозиція _____, ґрунт дерново-підзолисті, підріст _____, підлісок.

Лісопатологічна характеристика насадження

Вид пошкодження насадження (лісова пожежа, буревій, сніголам, обледеніння, відмирання та всихання дерев, захаращеність, об'їдання шкідниками хвої/листя, наявність гусені, масовий літ метеликів, опадання хвої/листя, відлущення кори на стовбурах та інші ознаки, не характерні для нормального стану дерев) _____

верхівковий короїд

Ступінь пошкодження, ураження: _____

сильний

(поодинокі, слабке, середнє, сильне)

Вид розподілу пошкоджених дерев: _____

куртинний

(поодинокі, груповий, куртинний, суцільний)

Обсяг ушкодженої деревини на 1 гектарі (окомірно) 39 куб. метрів, у тому числі сухостійної 39 куб. метрів

Ознаки погіршення стану лісових насаджень виявив:

ст. майстер лісу

(посада)

(підпис)

Сичевський В.П.

(ініціали та прізвище)

3 червня 2021 року

лісничий

(лісничий (помічник лісничого))

(підпис)

Шваб В.В.

(ініціали та прізвище)

3 червня 2021 року

Висновок інженера відділу (сектору) охорони і захисту лісу державного лісогосподарського (лісомисливського) підприємства або представника державного спеціалізованого лісозахисного підприємства щодо необхідності здійснення лісозахисних чи інших заходів з поліпшення санітарного стану лісів за результатами огляду санітарного стану лісової ділянки:

• насадження потребує проведення вибіркової санітарної рубки

Інженер ОЗЛ

(посада)

(підпис)

Радучич М.І.

(ініціали та прізвище)

07.06 2021 року

ПОВІДОМЛЕННЯ
про появу ознак погіршення санітарного стану лісових насаджень

Житомирське ОУЛМГ
(Автономна Республіка Крим, область)

ДП «Овруцьке лісове господарство»
(найменування власника лісів, постійного лісокористувача)

Лісництво Ігнатпільське урочище _____
квартал № 23 виділ № 17 ділянка № _____ площа 6,1 гектарів

Таксаційна характеристика насадження

Склад 9С31Сб, вік 71 років, бонітет 2, середній діаметр 20 сантиметрів, середня висота 19 метрів, повнота 0,7, тип лісу А2С, рельєф рівнинний, експозиція _____, ґрунт дерново-підзолисті, підріст _____, підлісок.

Лісопатологічна характеристика насадження

Вид пошкодження насадження (лісова пожежа, буревій, сніголам, обледеніння, відмирання та всихання дерев, захаращеність, об'їдання шкідниками хвої/листя, наявність гусені, масовий літ метеликів, опадання хвої/листя, відлущення кори на стовбурах та інші ознаки, не характерні для нормального стану дерев) _____

верхівковий короїд

Ступінь пошкодження, ураження: середній
(поодинокі, слабе, середнє, сильне)

Вид розподілу пошкоджених дерев: груповий
(поодинокий, груповий, куртинний, суцільний)

Обсяг ушкодженої деревини на 1 гектарі (окомірно) 20 куб. метрів, у тому числі сухостійної 20 куб. метрів

Ознаки погіршення стану лісових насаджень виявив:

ст. майстер лісу

(посада)

(підпис)

Сичевський В.П.

(ініціали та прізвище)

3 червня 2021 року

лісничий

(лісничий (помічник лісничого))

(підпис)

Шваб В.В.

(ініціали та прізвище)

3 червня 2021 року

Висновок інженера відділу (сектору) охорони і захисту лісу державного лісогосподарського (лісомисливського) підприємства або представника державного спеціалізованого лісозахисного підприємства щодо необхідності здійснення лісозахисних чи інших заходів з поліпшення санітарного стану лісів за результатами огляду санітарного стану лісової ділянки:

*насадження потребує проведення вибіркової санітарної рубки

Інженер ОЗЛ

(посада)

(підпис)

Радучич М.І.

(ініціали та прізвище)

07.06. 2021 року

ПОВІДОМЛЕННЯ
про появу ознак погіршення санітарного стану лісових насаджень

Житомирське ОУЛМГ
(Автономна Республіка Крим, область)

ДП «Овруцьке лісове господарство»
(найменування власника лісів, постійного лісокористувача)

Лісництво Ігнатпільське урочище _____
квартал № 23 виділ № 19 ділянка № _____ площа 2,0 гектарів

Таксаційна характеристика насадження

Склад 9Сз1Бл, вік 70 років, бонітет 1, середній діаметр 30 сантиметрів, середня висота 23 метрів, повнота 0,6, тип лісу В2ДС, рельєф рівнинний, експозиція _____, ґрунт дерново-підзолисті, підріст _____, підлісок.

Лісопатологічна характеристика насадження

Вид пошкодження насадження (лісова пожежа, буревій, сніголам, обледеніння, відмирання та всихання дерев, захаращеність, об'їдання шкідниками хвої/листя, наявність гусені, масовий літ метеликів, опадання хвої/листя, відлущення кори на стовбурах та інші ознаки, не характерні для нормального стану дерев) _____

верхівковий короїд

Ступінь пошкодження, ураження: сильний
(поодинокі, слабке, середнє, сильне)

Вид розподілу пошкоджених дерев: куртинний
(поодинокі, груповий, куртинний, суцільний)

Обсяг ушкодженої деревини на 1 гектарі (окомірно) 40 куб. метрів, у тому числі сухостійної 40 куб. метрів

Ознаки погіршення стану лісових насаджень виявив:

ст. майстер лісу

(посада)

(підпис)

Сичевський В.П.

(ініціали та прізвище)

3 червня 2021 року

лісничий

(лісничий (помічник лісничого))

(підпис)

Шваб В.В.

(ініціали та прізвище)

3 червня 2021 року

Висновок інженера відділу (сектору) охорони і захисту лісу державного лісогосподарського (лісомисливського) підприємства або представника державного спеціалізованого лісозахисного підприємства щодо необхідності здійснення лісозахисних чи інших заходів з поліпшення санітарного стану лісів за результатами огляду санітарного стану лісової ділянки:

* насадження потребує проведення вибіркової санітарної рубки

Інженер ОЗЛ

(посада)

(підпис)

Радучич М.І.

(ініціали та прізвище)

07.06. 2021 року

ПОВІДОМЛЕННЯ
про появу ознак погіршення санітарного стану лісових насаджень

Житомирське ОУЛМГ
(Автономна Республіка Крим, область)

ДП «Овруцьке лісове господарство»
(найменування власника лісів, постійного лісокористувача)

Лісництво Ігнатпільське урочище _____
квартал № 23 виділ № 46 ділянка № _____ площа 0,6 гектарів

Таксаційна характеристика насадження

Склад 9Сз1Бп, вік 70 років, бонітет 1, середній діаметр 28 сантиметрів, середня висота 23 метрів, повнота 0,6, тип лісу В2ДС, рельєф рівнинний, експозиція _____, ґрунт дерново-підзолисті, підріст _____, підлісок.

Лісопатологічна характеристика насадження

Вид пошкодження насадження (лісова пожежа, буревій, сніголам, обледеніння, відмирання та всихання дерев, захаращеність, об'їдання шкідниками хвої/листя, наявність гусені, масовий літ метеликів, опадання хвої/листя, відлущення кори на стовбурах та інші ознаки, не характерні для нормального стану дерев)

верхівковий короїд

Ступінь пошкодження, ураження: сильний
(поодинокі, слабке, середнє, сильне)

Вид розподілу пошкоджених дерев: куртинний
(поодинокий, груповий, куртинний, суцільний)

Обсяг ушкодженої деревини на 1 гектарі (окомірно) 45 куб. метрів, у тому числі сухостійної 45 куб. метрів

Ознаки погіршення стану лісових насаджень виявив:

ст. майстер лісу

(посада)

(підпис)

Сичевський В.П.

(ініціали та прізвище)

3 червня 2021 року

лісничий

(лісничий (помічник лісничого))

(підпис)

Шваб В.В.

(ініціали та прізвище)

3 червня 2021 року

Висновок інженера відділу (сектору) охорони і захисту лісу державного лісгосподарського (лісомисливського) підприємства або представника державного спеціалізованого лісозахисного підприємства щодо необхідності здійснення лісозахисних чи інших заходів з поліпшення санітарного стану лісів за результатами огляду санітарного стану лісової ділянки:

насадження потребує проведення вибіркової санітарної рубки

Інженер ОЗЛ

(посада)

(підпис)

Радучич М.І.

(ініціали та прізвище)

07.06.2021 року

ПОВІДОМЛЕННЯ
про появу ознак погіршення санітарного стану лісових насаджень

Житомирське ОУЛМГ
(Автономна Республіка Крим, область)

ДП «Овруцьке лісове господарство»
(найменування власника лісів, постійного лісокористувача)

Лісництво Ігнатпільське урочище _____
квартал № 23 виділ № 47 ділянка № _____ площа 3,3 гектарів

Таксаційна характеристика насадження

Склад 9Сз1Бп, вік 76 років, бонітет 1, середній діаметр 32 сантиметрів, середня висота 26 метрів, повнота 0,7, тип лісу В2ДС, рельєф рівнинний, експозиція _____, ґрунт дерново-підзолисті, підріст _____, підлісок.

Лісопатологічна характеристика насадження

Вид пошкодження насадження (лісова пожежа, буревій, сніголам, обледеніння, відмирання та всихання дерев, захаращеність, об'їдання шкідниками хвої/листя, наявність гусені, масовий літ метеликів, опадання хвої/листя, відлущення кори на стовбурах та інші ознаки, не характерні для нормального стану дерев) _____

верхівковий короїд

Ступінь пошкодження, ураження: слабкий
(поодинокі, слабке, середнє, сильне)

Вид розподілу пошкоджених дерев: поодинокий
(поодинокий, груповий, куртинний, суцільний)

Обсяг ушкодженої деревини на 1 гектарі (окомірно) 13 куб. метрів, у тому числі сухостійної 13 куб. метрів

Ознаки погіршення стану лісових насаджень виявив:

ст. майстер лісу

(посада)

(підпис)

Сичевський В.П.

(ініціали та прізвище)

3 червня 2021 року

лісничий

(лісничий (помічник лісничого))

(підпис)

Шваб В.В.

(ініціали та прізвище)

3 червня 2021 року

Висновок інженера відділу (сектору) охорони і захисту лісу державного лісогосподарського (лісомисливського) підприємства або представника державного спеціалізованого лісозахисного підприємства щодо необхідності здійснення лісозахисних чи інших заходів з поліпшення санітарного стану лісів за результатами огляду санітарного стану лісової ділянки:

насадження потребує проведення вибіркової санітарної рубки

Інженер ОЗЛ

(посада)

(підпис)

Радучич М.І.

(ініціали та прізвище)

07.06 2021 року

ПОВІДОМЛЕННЯ
про появу ознак погіршення санітарного стану лісових насаджень

Житомирське ОУЛМГ

(Автономна Республіка Крим, область)

ДП «Овруцьке ЛГ»

(найменування власника лісів, постійного лісокористувача)

Лісництво Овруцьке урочище _____
квартал № 65 виділ № 7 ділянка № 1 площа 4,4 гектарів

Таксаційна характеристика насадження

Склад 10Сз, вік 75 років, бонітет 1, середній діаметр 30 сантиметрів, середня 26 метрів, повнота 0,7 тип лісу В2ДС, рельєф рівнинний, експозиція _____, ґрунт дерново-підзол., підріст _____, підлісок _____

Лісопатологічна характеристика насадження

Вид пошкодження насадження (лісова пожежа, буревій, сніголам, обледеніння, відмирання та всихання дерев, захаращеність, об'їдання шкідниками хвої/листя, наявність гусені, масовий літ метеликів, опадання хвої/листя, відлущення кори на стовбурах та інші ознаки, не характерні для нормального стану дерев)

Верхівковий короїд

Ступінь пошкодження, ураження: _____ Середнє _____
(поодинокі, слабке, середнє, сильне)

Вид розподілу пошкоджених дерев: поодинокий
(поодинокий, груповий, куртинний)

Обсяг ушкодженої деревини на 1 гектарі (окомірно) 35 куб. метрів, у тому числі сухостійної 35 куб. метрів

Ознаки погіршення стану лісових насаджень виявив:

М-р лісу _____ Бортник О.С.
(позадає) (підпис) (ініціали та прізвище)

01 06 2021 року
Пом.л/го _____ Гришун Т.А.
(лісничий (помічник лісничого) (підпис) (ініціали та прізвище)

02 06 2021 року

Висновок інженера відділу (сектору) охорони і захисту лісу державного лісогосподарського (лісомисливського) підприємства або представника державного спеціалізованого лісозахисного підприємства щодо необхідності здійснення лісозахисних чи інших заходів з поліпшення санітарного стану лісів за результатами огляду санітарного стану лісової ділянки:

насадження потребує проведення санітарної рубки вибіркової.

Інженер ОЗЛ _____ М.І.Радучич
(позадає) (підпис) (ініціали та прізвище)

04.06. 2021 року

ПОВІДОМЛЕННЯ
про появу ознак погіршення санітарного стану лісових насаджень

Житомирське ОУЛМГ

(Автономна Республіка Крим, область)

ДП «Овруцьке ЛГ»

(найменування власника лісів, постійного лісокористувача)

Лісництво Овруцьке урочище _____
квартал № 65 виділ № 14 ділянка № _____ площа 3,1 гектарів

Таксаційна характеристика насадження

Склад 6С34Бп, вік 70 років, бонітет 1, середній діаметр 28 сантиметрів, середня 25 метрів, повнота 0,7 тип лісу В2ДС, рельєф рівнинний, експозиція _____, ґрунт дерново-підзол., підріст _____, підлісок-

Лісопатологічна характеристика насадження

Вид пошкодження насадження (лісова пожежа, буревій, сніголам, обледеніння, відмирання та всихання дерев, захаращеність, об'їдання шкідниками хвої/листя, наявність гусені, масовий літ метеликів, опадання хвої/листя, відлущення кори на стовбурах та інші ознаки, не характерні для нормального стану дерев)

Верхівковий короїд

Ступінь пошкодження, ураження: Слабке
(поодинокі, слабке, середнє, сильне)

Вид розподілу пошкоджених дерев: поодинокий
(поодинокий, груповий, куртинний)

Обсяг ушкодженої деревини на 1 гектарі (окомірно) 19 куб. метрів, у тому числі сухостійної 19 куб. метрів

Ознаки погіршення стану лісових насаджень виявив:

<u>М-р лісу</u> (посада)	<u>[підпис]</u> (підпис)	<u>Бортник О.С.</u> (ініціали та прізвище)
<u>01 06</u> 2021 року		
<u>Пом.л/го</u> (лісничий (помічник лісничого))	<u>[підпис]</u> (підпис)	<u>Гришун Т.А.</u> (ініціали та прізвище)
<u>02 06</u> 2021 року		

Висновок інженера відділу (сектору) охорони і захисту лісу державного лісогосподарського (лісомисливського) підприємства або представника державного спеціалізованого лісозахисного підприємства щодо необхідності здійснення лісозахисних чи інших заходів з поліпшення санітарного стану лісів за результатами огляду санітарного стану лісової ділянки:

насадження потребує проведення санітарної рубки вибіркової.

<u>Інженер ОЗЛ</u> (посада)	<u>[підпис]</u> (підпис)	<u>М.І.Радучич</u> (ініціали та прізвище)
<u>04.06</u> 2021 року		

ПОВІДОМЛЕННЯ
про появу ознак погіршення санітарного стану лісових насаджень

Житомирське ОУЛМГ

(Автономна Республіка Крим, область)

ДП «Овруцьке ЛГ»

(найменування власника лісів, постійного лісокористувача)

Лісництво Овруцьке урочище _____
квартал № 65 виділ № 17 ділянка № _____ площа 3,1 гектарів

Таксаційна характеристика насадження

Склад 10Сз, вік 70 років, бонітет 1А, середній діаметр 28 сантиметрів, середня 26 метрів, повнота 0,7 тип лісу В2ДС, рельєф рівнинний, експозиція _____, ґрунт дерново-підзол., підріст _____, підлісок _____

Лісопатологічна характеристика насадження

Вид пошкодження насадження (лісова пожежа, буревій, сніголам, обледеніння, відмирання та всихання дерев, захаращеність, об'їдання шкідниками хвої/листя, наявність гусені, масовий літ метеликів, опадання хвої/листя, відлущення кори на стовбурах та інші ознаки, не характерні для нормального стану дерев)

Верхівковий короїд

Ступінь пошкодження, ураження: _____ Сильне
(поодинокі, слабке, середнє, сильне)

Вид розподілу пошкоджених дерев: куртинний
(поодинокі, груповий, куртинний)

Обсяг ушкодженої деревини на 1 гектарі (окомірно) 44 куб. метрів, у тому числі сухостійної 44 куб. метрів

Ознаки погіршення стану лісових насаджень виявив:

М-р лісу _____ Бортник О.С.
(позада) (підпис) (ініціали та прізвище)

02 06 2021 року
Пом.лісгос _____ Гришун Т.А.
(лісничий (помічник лісничого)) (підпис) (ініціали та прізвище)

03 06 2021 року

Висновок інженера відділу (сектору) охорони і захисту лісу державного лісогосподарського (лісомисливського) підприємства або представника державного спеціалізованого лісозахисного підприємства щодо необхідності здійснення лісозахисних чи інших заходів з поліпшення санітарного стану лісів за результатами огляду санітарного стану лісової ділянки:

насадження потребує проведення санітарної рубки вибіркової.

Інженер ОЗЛ _____ М.І.Радучич
(позада) (підпис) (ініціали та прізвище)

04.06 2021 року

(Автономна Республіка Крим, область)

(найменування власника лісів, постійного лісокористувача)

_____ 04.06. 2021 року

ПОВІДОМЛЕННЯ
про появу ознак погіршення санітарного стану лісових насаджень

Житомирське ОУЛМГ

(Автономна Республіка Крим, область)

ДП «Овруцьке ЛГ»

(найменування власника лісів, постійного лісокористувача)

квартал № 71 виділ № 10 ділянка № _____ 12,8 гектарів

Таксаційна характеристика насадження

Склад 10Сз, вік 61 років, бонітет 1А, середній діаметр 28 сантиметрів, середня висота 25 метрів, повнота 0,7 тип лісу В2ДС, рельєф рівнинний, експозиція _____, ґрунт дерново-підзол., підріст _____, підлісок-

Лісопатологічна характеристика насадження

Вид пошкодження насадження (лісова пожежа, буревій, сніголам, обледеніння, відмирання та всихання дерев, захаращеність, об'їдання шкідниками хвої/листя, наявність гусені, масовий літ метеликів, опадання хвої/листя, відлущення кори на стовбурах та інші ознаки, не характерні для нормального стану дерев)

Верхівковий короїд

Ступінь пошкодження, ураження: _____ Слабке
(поодинокі, слабке, середнє, сильне)

Вид розподілу пошкоджених дерев: поодинокий
(поодинокі, груповий, куртинний)

Обсяг ушкодженої деревини на 1 гектарі (окомірно) 20 куб. метрів, у тому числі сухостійної 20 куб. метрів

Ознаки погіршення стану лісових насаджень виявив:

М-р лісу _____ Рачинський В.Л.
(посада) (підпис) (ініціали та прізвище)

01 06 2021 року
Пом.л/го _____ Гришун Т.А.
(лісничий (помічник лісничого)) (підпис) (ініціали та прізвище)

02 06 2021 року

Висновок інженера відділу (сектору) охорони і захисту лісу державного лісогосподарського (лісомисливського) підприємства або представника державного спеціалізованого лісозахисного підприємства щодо необхідності здійснення лісозахисних чи інших заходів з поліпшення санітарного стану лісів за результатами огляду санітарного стану лісової ділянки:

насадження потребує проведення санітарної рубки вибіркової.

Інженер ОЗЛ

(посада)

_____ (підпис)

М.І.Радучич

(ініціали та прізвище)

04.06 2021 року

ПОВІДОМЛЕННЯ
про появу ознак погіршення санітарного стану лісових насаджень

Житомирське ОУЛМГ

(Автономна Республіка Крим, область)

ДП «Овруцьке ЛГ»

(найменування власника лісів, постійного лісокористувача)

Лісництво Овруцьке урочище _____
квартал № 1 виділ № 39 ділянка № 2 площа 7,0 гектарів

Таксаційна характеристика насаджень

Склад 9С31Бп+Ос, вік 65 років, бонітет 1А, середній діаметр 28 сантиметрів, середня висота 25 метрів, повнота 0,7 тип лісу В2ДС, рельєф рівнинний, експозиція _____, ґрунт дерново-підзол., підріст _____, підлісок-

Лісопатологічна характеристика насаджень

Вид пошкодження насаджень (лісова пожежа, буревій, сніголам, обледеніння, відмирання та всихання дерев, захаращеність, об'їдання шкідниками хвої/листя, наявність гусені, масовий літ метеликів, опадання хвої/листя, відлущення кори на стовбурах та інші ознаки, не характерні для нормального стану дерев)

Верхівковий короїд

Ступінь пошкодження, ураження: _____ Слабке
(поодинокі, слабке, середнє, сильне)

Вид розподілу пошкоджених дерев: поодинокі
(поодинокі, груповий, куртинний)

Обсяг ушкодженої деревини на 1 гектарі (окомірно) 19 куб. метрів, у тому числі сухостійної 19 куб. метрів

Ознаки погіршення стану лісових насаджень виявив:

М-р лісу _____ Ензембрук А.В.
(посада) (підпис) (ініціали та прізвище)

01 06 2021 року
Пом.л/го _____ Грищун Т.А.
(лісничий (помічник лісничого) (підпис) (ініціали та прізвище)

02 06 2021 року

Висновок інженера відділу (сектору) охорони і захисту лісу державного лісогосподарського (лісомисливського) підприємства або представника державного спеціалізованого лісозахисного підприємства щодо необхідності здійснення лісозахисних чи інших заходів з поліпшення санітарного стану лісів за результатами огляду санітарного стану лісової ділянки:

насаджень потребує проведення санітарної рубки вибіркової.

Інженер ОЗЛ _____ М.І.Радучич
(посада) (підпис) (ініціали та прізвище)

04.06 2021 року

ПОВІДОМЛЕННЯ
про появу ознак погіршення санітарного стану лісових насаджень

Житомирське ОУЛМГ

(Автономна Республіка Крим, область)

ДП «Овруцьке ЛГ»

(найменування власника лісів, постійного лісокористувача)

Лісництво Овруцьке

квартал № 14

виділ № 27

урочище _____

ділянка № _____

площа 1,8 гектарів

Таксаційна характеристика насадження

Склад 10Сз+Бп, вік 54 років, бонітет 1, середній діаметр 20 сантиметрів, середня висота 20 метрів, повнота 0,6 тип лісу В2ДС, рельєф рівнинний, експозиція _____, ґрунт дерново-підзол., підріст _____, підлісок-

Лісопатологічна характеристика насадження

Вид пошкодження насадження (лісова пожежа, буревій, сніголам, обледеніння, відмирання та всихання дерев, захаращеність, об'їдання шкідниками хвої/листя, наявність гусені, масовий літ метеликів, опадання хвої/листя, відлущення кори на стовбурах та інші ознаки, не характерні для нормального стану дерев)

Верхівковий короїд

Ступінь пошкодження, ураження: _____ Слабке

(поодинокі, слабке, середнє, сильне)

Вид розподілу пошкоджених дерев: поодинокий

(поодинокий, груповий, куртинний)

Обсяг ушкодженої деревини на 1 гектарі (окомірно) 5 куб. метрів, у тому числі сухостійної 5 куб. метрів

Ознаки погіршення стану лісових насаджень виявив:

М-р лісу

(посада)



(підпис)

Левковский А.Ю.

(ініціали та прізвище)

01 06 2021 року

Пом.л/го

(лісничий (помічник лісничого))



(підпис)

Грищун Т.А.

(ініціали та прізвище)

02 06 2021 року

Висновок інженера відділу (сектору) охорони і захисту лісу державного лісогосподарського (лісомисливського) підприємства або представника державного спеціалізованого лісозахисного підприємства щодо необхідності здійснення лісозахисних чи інших заходів з поліпшення санітарного стану лісів за результатами огляду санітарного стану лісової ділянки:

насадження потребує проведення санітарної рубки вибіркової.

Інженер ОЗЛ

(посада)



(підпис)

М.І.Радучич

(ініціали та прізвище)

04.06 2021 року

ПОВІДОМЛЕННЯ
про появу ознак погіршення санітарного стану лісових насаджень

Житомирське ОУЛМГ

(Автономна Республіка Крим, область)

ДП «Овруцьке ЛГ»

(найменування власника лісів, постійного лісокористувача)

Лісництво Овруцьке

квартал № 14

виділ № 28

урочище _____

ділянка № _____

площа 3,2 гектарів

Таксаційна характеристика насаджень

Склад 9С31Бп, вік 54 років, бонітет 2, середній діаметр 20 сантиметрів, середня висота 18 метрів, повнота 0,7 тип лісу В2ДС, рельєф рівнинний, експозиція _____ - _____, ґрунт дерново-підзол., підріст _____ - _____, підлісок-

Лісопатологічна характеристика насаджень

Вид пошкодження насаджень (лісова пожежа, буревій, сніголам, обледеніння, відмирання та всихання дерев, захаращеність, об'їдання шкідниками хвої/листя, наявність гусені, масовий літ метеликів, опадання хвої/листя, відлущення кори на стовбурах та інші ознаки, не характерні для нормального стану дерев)

Верхівковий короїд

Ступінь пошкодження, ураження: _____

Слабке

(поодинокі, слабке, середнє, сильне)

Вид розподілу пошкоджених дерев: груповий

(поодинокі, груповий, куртинний)

Обсяг ушкодженої деревини на 1 гектарі (окомірно) 15 куб. метрів, у тому числі сухостійної 15 куб. метрів

Ознаки погіршення стану лісових насаджень виявив:

М-р лісу

(посада)



(підпис)

Левковский А.Ю.

(ініціали та прізвище)

01 06 2021 року

Пом.л/го

(лісничий (помічник лісничого))



(підпис)

Гришун Т.А.

(ініціали та прізвище)

02 06 2021 року

Висновок інженера відділу (сектору) охорони і захисту лісу державного лісогосподарського (лісомисливського) підприємства або представника державного спеціалізованого лісозахисного підприємства щодо необхідності здійснення лісозахисних чи інших заходів з поліпшення санітарного стану лісів за результатами огляду санітарного стану лісової ділянки:

насадження потребує проведення санітарної рубки вибіркової.

Інженер ОЗЛ

(посада)



(підпис)

М.І.Радучич

(ініціали та прізвище)

04.06 2021 року

ПОВІДОМЛЕННЯ
про появу ознак погіршення санітарного стану лісових насаджень

Житомирське ОУЛМГ

(Автономна Республіка Крим, область)

ДП «Овруцьке ЛГ»

(найменування власника лісів, постійного лісокористувача)

Лісництво Овруцьке

квартал № 14

виділ № 35

урочище _____

ділянка № _____

площа 3,9 гектарів

Таксаційна характеристика насадження

Склад 4Сз6Бп, вік 65 років, бонітет 2, середній діаметр 28 сантиметрів, середня висота 21 метрів, повнота 0,7 тип лісу В4ДС, рельєф рівнинний, експозиція _____ - _____, ґрунт дерново-підзол., підріст _____ - _____, підлісок-

Лісопатологічна характеристика насадження

Вид пошкодження насадження (лісова пожежа, буревій, сніголам, обледеніння, відмирання та всихання дерев, захаращеність, об'їдання шкідниками хвої/листя, наявність гусені, масовий літ метеликів, опадання хвої/листя, відлущення кори на стовбурах та інші ознаки, не характерні для нормального стану дерев)

Верхівковий короїд

Ступінь пошкодження, ураження: _____ Середнє

(поодинокі, слабке, середнє, сильне)

Вид розподілу пошкоджених дерев: груповий


(поодинокі, груповий, куртинний)

Обсяг ушкодженої деревини на 1 гектарі (окомірно) 15 куб. метрів, у тому числі сухостійної 15 куб. метрів

Ознаки погіршення стану лісових насаджень виявив:

М-р лісу

(посада)



(підпис)

Левковский А.Ю.

(ініціали та прізвище)

01 06 2021 року

Пом.л/го

(лісничий (помічник лісничого))



(підпис)

Гришун Т.А.

(ініціали та прізвище)


02 06 2021 року

Висновок інженера відділу (сектору) охорони і захисту лісу державного лісогосподарського (лісомисливського) підприємства або представника державного спеціалізованого лісозахисного підприємства щодо необхідності здійснення лісозахисних чи інших заходів з поліпшення санітарного стану лісів за результатами огляду санітарного стану лісової ділянки:

насадження потребує проведення санітарної рубки вибіркової.

Інженер ОЗЛ

(посада)



(підпис)

М.І.Радучич

(ініціали та прізвище)

04.06 2021 року

ПОВІДОМЛЕННЯ
про появу ознак погіршення санітарного стану лісових насаджень

Житомирське ОУЛМГ

(Автономна Республіка Крим, область)

ДП «Овруцьке ЛГ»

(найменування власника лісів, постійного лісокористувача)

Лісництво Овруцьке урочище _____
квартал № 15 виділ № 10 ділянка № 1 площа 0,5 гектарів

Таксаційна характеристика насадження

Склад 8Сз2Бп+Ос+Дз, вік 58 років, бонітет 1А, середній діаметр 26 сантиметрів, середня висота 24 метрів, повнота 0,7 тип лісу В2ДС, рельєф рівнинний, експозиція _____, ґрунт дерново-підзол., підріст _____, підлісок _____

Лісопатологічна характеристика насадження

Вид пошкодження насадження (лісова пожежа, буревій, сніголам, обледеніння, відмирання та всихання дерев, захаращеність, об'їдання шкідниками хвої/листя, наявність гусені, масовий літ метеликів, опадання хвої/листя, відлущення кори на стовбурах та інші ознаки, не характерні для нормального стану дерев)

Верхівковий короїд

Ступінь пошкодження, ураження: Середнє
(поодинокі, слабке, середнє, сильне)

Вид розподілу пошкоджених дерев: груповий
(поодинокі, груповий, куртинний)

Обсяг ушкодженої деревини на 1 гектарі (окомірно) 38 куб. метрів, у тому числі сухостійної 38 куб. метрів

Ознаки погіршення стану лісових насаджень виявив:

М-р лісу Л.А.В. Левковский А.Ю.
(посада) (підпис) (ініціали та прізвище)

01 06 2021 року
Пом.л/го Гришун Т.А.
(лісничий (помічник лісничого)) (підпис) (ініціали та прізвище)

02 06 2021 року

Висновок інженера відділу (сектору) охорони і захисту лісу державного лісогосподарського (лісомисливського) підприємства або представника державного спеціалізованого лісозахисного підприємства щодо необхідності здійснення лісозахисних чи інших заходів з поліпшення санітарного стану лісів за результатами огляду санітарного стану лісової ділянки:

насадження потребує проведення санітарної рубки вибіркової.

Інженер ОЗЛ М.І.Радучич
(посада) (підпис) (ініціали та прізвище)

04.06. 2021 року

ПОВІДОМЛЕННЯ
про появу ознак погіршення санітарного стану лісових насаджень

Житомирське ОУЛМГ

(Автономна Республіка Крим, область)

ДП «Овруцьке ЛГ»

(найменування власника лісів, постійного лісокористувача)

Лісництво Овруцьке

квартал № 15

виділ № 22

урочище _____

ділянка № _____

площа 2,5 гектарів

Таксаційна характеристика насадження

Склад 10Сз+Бп, вік 54 років, бонітет 1, середній діаметр 22 сантиметрів, середня висота 24 метрів, повнота 0,7 тип лісу В2ДС, рельєф рівнинний, експозиція _____, ґрунт дерново-підзол., підріст _____, підлісок-

Лісопатологічна характеристика насадження

Вид пошкодження насадження (лісова пожежа, буревій, сніголам, обледеніння, відмирання та всихання дерев, захаращеність, об'їдання шкідниками хвої/листя, наявність гусені, масовий літ метеликів, опадання хвої/листя, відлущення кори на стовбурах та інші ознаки, не характерні для нормального стану дерев)

Верхівковий короїд

Ступінь пошкодження, ураження: _____ Слабке

(поодинокі, слабке, середнє, сильне)

Вид розподілу пошкоджених дерев: поодинокий


(поодинокий, груповий, куртинний)

Обсяг ушкодженої деревини на 1 гектарі (окомірно) 16 куб. метрів, у тому числі сухостійної 16 куб. метрів

Ознаки погіршення стану лісових насаджень виявив:

М-р лісу

(посада)



(підпис)

Левковский А.Ю.

(ініціали та прізвище)

01 06 2021 року

Пом.л/го

(лісничий (помічник лісничого))



(підпис)

Грищун Т.А.

(ініціали та прізвище)

02 06 2021 року

Висновок інженера відділу (сектору) охорони і захисту лісу державного лісогосподарського (лісомисливського) підприємства або представника державного спеціалізованого лісозахисного підприємства щодо необхідності здійснення лісозахисних чи інших заходів з поліпшення санітарного стану лісів за результатами огляду санітарного стану лісової ділянки:

насадження потребує проведення санітарної рубки вибіркової.

Інженер ОЗЛ

(посада)



(підпис)

М.І.Радучич

(ініціали та прізвище)

04.06. 2021 року

ПОВІДОМЛЕННЯ
про появу ознак погіршення санітарного стану лісових насаджень

Житомирське ОУЛМГ

(Автономна Республіка Крим, область)

ДП «Овруцьке ЛГ»

(найменування власника лісів, постійного лісокористувача)

Лісництво Овруцьке

квартал № 16

виділ № 46

урочище _____

ділянка № _____

площа 1,4 гектарів

Таксаційна характеристика насаджень

Склад 10Сз+Бп, вік 65 років, бонітет 1, середній діаметр 24 сантиметрів, середня висота 23 метрів, повнота 0,6 тип лісу A2C, рельєф рівнинний, експозиція _____, ґрунт дерново-підзол., підріст _____, підлісок-

Лісопатологічна характеристика насаджень

Вид пошкодження насаджень (лісова пожежа, буревій, сніголам, обледеніння, відмирання та всихання дерев, захаращеність, об'їдання шкідниками хвої/листя, наявність гусені, масовий літ метеликів, опадання хвої/листя, відлущення кори на стовбурах та інші ознаки, не характерні для нормального стану дерев)

Верхівковий короїд

Ступінь пошкодження, ураження: _____ Слабке

(поодинокі, слабке, середнє, сильне)

Вид розподілу пошкоджених дерев: поодинокий

(поодинокий, груповий, куртинний)

Обсяг ушкодженої деревини на 1 гектарі (окомірно) 13 куб. метрів, у тому числі сухостійної 13 куб. метрів

Ознаки погіршення стану лісових насаджень виявив:

М-р лісу

(посада)

А. А. А.

(підпис)

Левковский А.Ю.

(ініціали та прізвище)

01 06 2021 року

Пом.л/го

(лісничий (помічник лісничого))

Гришун Т.А.

(підпис)

Гришун Т.А.

(ініціали та прізвище)

02 06 2021 року

Висновок інженера відділу (сектору) охорони і захисту лісу державного лісогосподарського (лісомисливського) підприємства або представника державного спеціалізованого лісозахисного підприємства щодо необхідності здійснення лісозахисних чи інших заходів з поліпшення санітарного стану лісів за результатами огляду санітарного стану лісової ділянки:

насадження потребує проведення санітарної рубки вибіркової.

Інженер ОЗЛ

(посада)

М.І.Радучич

(підпис)

М.І.Радучич

(ініціали та прізвище)

04.06 2021 року

ПОВІДОМЛЕННЯ
про появу ознак погіршення санітарного стану лісових насаджень

Житомирське ОУЛМГ

(Автономна Республіка Крим, область)

ДП «Овруцьке ЛГ»

(найменування власника лісів, постійного лісокористувача)

Лісництво Овруцьке

квартал № 18

виділ № 76

урочище _____

ділянка № 1

площа 2,5 гектарів

Таксаційна характеристика насадження

Склад 10Сз, вік 71 років, бонітет 1, середній діаметр 26 сантиметрів, середня висота 23 метрів, повнота 0,6 тип лісу В2ДС, рельєф рівнинний, експозиція _____, ґрунт дерново-підзол., підріст _____, підлісок-

Лісопатологічна характеристика насадження

Вид пошкодження насадження (лісова пожежа, буревій, сніголам, обледеніння, відмирання та всихання дерев, захаращеність, об'їдання шкідниками хвої/листя, наявність гусені, масовий літ метеликів, опадання хвої/листя, відлущення кори на стовбурах та інші ознаки, не характерні для нормального стану дерев)

Верхівковий короїд

Ступінь пошкодження, ураження: _____

Слабке

(поодинокі, слабе, середнє, сильне)

Вид розподілу пошкоджених дерев: поодинокий

(поодинокий, груповий, куртинний)

Обсяг ушкодженої деревини на 1 гектарі (окомірно) 17 куб. метрів, у тому числі сухостійної 17 куб. метрів

Ознаки погіршення стану лісових насаджень виявив:

М-р лісу

(посада)

I. Ily

(підпис)

Турбал І.О.

(ініціали та прізвище)

02 06 2021 року

Пом.л/го

(лісничий (помічник лісничого))

Grif

(підпис)

Гришун Т.А.

(ініціали та прізвище)

03 06 2021 року

Висновок інженера відділу (сектору) охорони і захисту лісу державного лісогосподарського (лісомисливського) підприємства або представника державного спеціалізованого лісозахисного підприємства щодо необхідності здійснення лісозахисних чи інших заходів з поліпшення санітарного стану лісів за результатами огляду санітарного стану лісової ділянки:

насадження потребує проведення санітарної рубки вибіркової.

Інженер ОЗЛ

(посада)

М.І.Радучич

(підпис)

М.І.Радучич

(ініціали та прізвище)

04.06 2021 року

ПОВІДОМЛЕННЯ
про появу ознак погіршення санітарного стану лісових насаджень

Житомирське ОУЛМГ

(Автономна Республіка Крим, область)

ДП «Овруцьке ЛГ»

(найменування власника лісів, постійного лісокористувача)

Лісництво Овруцьке

квартал № 22

виділ № 34

урочище _____

ділянка № 3

площа 1,0 гектарів

Таксаційна характеристика насадження

Склад 9С31Бп, вік 70 років, бонітет 1, середній діаметр 26 сантиметрів, середня висота 24 метрів, повнота 0,7 тип лісу В2ДС, рельєф рівнинний, експозиція _____, ґрунт дерново-підзол., підріст _____, підлісок-

Лісопатологічна характеристика насадження

Вид пошкодження насадження (лісова пожежа, буревій, сніголам, обледеніння, відмирання та всихання дерев, захаращеність, об'їдання шкідниками хвої/листя, наявність гусені, масовий літ метеликів, опадання хвої/листя, відлущення кори на стовбурах та інші ознаки, не характерні для нормального стану дерев)

Верхівковий короїд

Ступінь пошкодження, ураження: _____ Середнє

(поодинокі, слабке, середнє, сильне)

Вид розподілу пошкоджених дерев: груповий


(поодинокий, груповий, куртинний)

Обсяг ушкодженої деревини на 1 гектарі (окомірно) 31 куб. метрів, у тому числі сухостійної 31 куб. метрів

Ознаки погіршення стану лісових насаджень виявив:

М-р лісу

(посада)



(підпис)

Левковский А.Ю.

(ініціали та прізвище)

02 06 2021 року

Пом.л/го

(лісничий (помічник лісничого))



(підпис)

Гришун Т.А.

(ініціали та прізвище)


03 06 2021 року

Висновок інженера відділу (сектору) охорони і захисту лісу державного лісогосподарського (лісомисливського) підприємства або представника державного спеціалізованого лісозахисного підприємства щодо необхідності здійснення лісозахисних чи інших заходів з поліпшення санітарного стану лісів за результатами огляду санітарного стану лісової ділянки:

насадження потребує проведення санітарної рубки вибіркової.

Інженер ОЗЛ

(посада)



(підпис)

М.І.Радучич

(ініціали та прізвище)

04.06. 2021 року

ПОВІДОМЛЕННЯ
про появу ознак погіршення санітарного стану лісових насаджень

Житомирське ОУЛМГ

(Автономна Республіка Крим, область)

ДП «Овруцьке ЛГ»

(найменування власника лісів, постійного лісокористувача)

Лісництво Овруцьке урочище _____
квартал № 29 виділ № 10 ділянка № 2 площа 2,5 гектарів

Таксаційна характеристика насадження

Склад 5Влч2Бп2Сз1Ос, вік 75 років, бонітет 2, середній діаметр 24 сантиметрів, середня висота 23 метрів, повнота 0,6 тип лісу С4ВЛЧ, рельєф рівнинний, експозиція _____, ґрунт дерново-підзол., підріст _____, підлісок-

Лісопатологічна характеристика насадження

Вид пошкодження насадження (лісова пожежа, буревій, сніголам, обледеніння, відмирання та всихання дерев, захаращеність, об'їдання шкідниками хвої/листя, наявність гусені, масовий літ метеликів, опадання хвої/листя, відлущення кори на стовбурах та інші ознаки, не характерні для нормального стану дерев)

Низова пожежа

Ступінь пошкодження, ураження: _____ Сильне
(поодинокі, слабе, середнє, сильне)

Вид розподілу пошкоджених дерев: куртинний
(господарський, груповий, куртинний)

Обсяг ушкодженої деревини на 1 гектарі (окомірно) 37 куб. метрів, у тому числі сухостійної 37 куб. метрів

Ознаки погіршення стану лісових насаджень виявив:

М-р лісу _____ Милашевський В.С.
(посада) (підпис) (ініціали та прізвище)

01 06 2021 року
Пом.л/го _____ Грищун Т.А.
(лісничий (помічник лісничого)) (підпис) (ініціали та прізвище)

02 06 2021 року

Висновок інженера відділу (сектору) охорони і захисту лісу державного лісгосподарського (лісомисливського) підприємства або представника державного спеціалізованого лісозахисного підприємства щодо необхідності здійснення лісозахисних чи інших заходів з поліпшення санітарного стану лісів за результатами огляду санітарного стану лісової ділянки:

насадження потребує проведення санітарної рубки вибіркової.

Інженер ОЗЛ _____ М.І.Радучич
(посада) (підпис) (ініціали та прізвище)

04.06. 2021 року

ПОВІДОМЛЕННЯ
про появу ознак погіршення санітарного стану лісових насаджень

Житомирське ОУЛМГ

(Автономна Республіка Крим, область)

ДП «Овруцьке ЛГ»

(найменування власника лісів, постійного лісокористувача)

Лісництво Овруцьке

квартал № 31

виділ № 28

урочище _____

ділянка № _____

площа 5,2 гектарів

Таксаційна характеристика насадження

Склад 10Сз+Бп, вік 64 років, бонітет 1, середній діаметр 24 сантиметрів, середня висота 22 метрів, повнота 0,6 тип лісу В2ДС, рельєф рівнинний, експозиція _____, ґрунт дерново-підзол., підріст _____, підлісок-

Лісопатологічна характеристика насадження

Вид пошкодження насадження (лісова пожежа, буревій, сніголам, обледеніння, відмирання та всихання дерев, захаращеність, об'їдання шкідниками хвої/листя, наявність гусені, масовий літ метеликів, опадання хвої/листя, відлущення кори на стовбурах та інші ознаки, не характерні для нормального стану дерев)

Верхівковий короїд

Ступінь пошкодження, ураження: _____ Слабке

(поодинокі, слабке, середнє, сильне)

Вид розподілу пошкоджених дерев: поодинокий

(поодинокий, груповий, куртинний)

Обсяг ушкодженої деревини на 1 гектарі (окомірно) 9 куб. метрів, у тому числі сухостійної 9 куб. метрів

Ознаки погіршення стану лісових насаджень виявив:

М-р лісу

(познач)

(підпис)

Гришун В.М.

(ініціали та прізвище)

01 06 2021 року

Пом.л/го

(лісничий (помічник лісничого))

(підпис)

Гришун Т.А.

(ініціали та прізвище)

02 06 2021 року

Висновок інженера відділу (сектору) охорони і захисту лісу державного лісогосподарського (лісомисливського) підприємства або представника державного спеціалізованого лісозахисного підприємства щодо необхідності здійснення лісозахисних чи інших заходів з поліпшення санітарного стану лісів за результатами огляду санітарного стану лісової ділянки:

насадження потребує проведення санітарної рубки вибіркової.

Інженер ОЗЛ

(познач)

(підпис)

М.І.Радучич

(ініціали та прізвище)

04. 06 2021 року

ПОВІДОМЛЕННЯ
про появу ознак погіршення санітарного стану лісових насаджень

Житомирське ОУЛМГ

(Автономна Республіка Крим, область)

ДП «Овруцьке ЛГ»

(найменування власника лісів, постійного лісокористувача)

Лісництво Овруцьке

квартал № 42

виділ № 29

урочище _____

ділянка № _____

площа 1,1 гектарів

Таксаційна характеристика насадження

Склад 10Сз, вік 61 років, бонітет 1А, середній діаметр 28 сантиметрів, середня висота 24 метрів, повнота 0,7 тип лісу В2ДС, рельєф рівнинний, експозиція _____, ґрунт дерново-підзол., підріст _____, підлісок-

Лісопатологічна характеристика насадження

Вид пошкодження насадження (лісова пожежа, буревій, сніголам, обледеніння, відмирання та всихання дерев, захаращеність, об'їдання шкідниками хвої/листя, наявність гусені, масовий літ метеликів, опадання хвої/листя, відлущення кори на стовбурах та інші ознаки, не характерні для нормального стану дерев)

Верхівковий короїд

Ступінь пошкодження, ураження: _____ Середнє

(поодинокі, слабке, середнє, сильне)

Вид розподілу пошкоджених дерев: груповий

(поодинокі, груповий, куртинний)

Обсяг ушкодженої деревини на 1 гектарі (окомірно) 32 куб. метрів, у тому числі сухостійної 32 куб. метрів

Ознаки погіршення стану лісових насаджень виявив:

М-р лісу

(посада)

(підпис)

Барановський В.В.

(ініціали та прізвище)

01 06 2021 року

Пом.л/го

(лісничий (помічник лісничого))

(підпис)

Гришун Т.А.

(ініціали та прізвище)

02 06 2021 року

Висновок інженера відділу (сектору) охорони і захисту лісу державного лісогосподарського (лісомисливського) підприємства або представника державного спеціалізованого лісозахисного підприємства щодо необхідності здійснення лісозахисних чи інших заходів з поліпшення санітарного стану лісів за результатами огляду санітарного стану лісової ділянки:

насадження потребує проведення санітарної рубки вибіркової.

Інженер ОЗЛ

(посада)

(підпис)

М.І.Радучич

(ініціали та прізвище)

04.06 2021 року

ПОВІДОМЛЕННЯ
про появу ознак погіршення санітарного стану лісових насаджень

Житомирське ОУЛМГ

(Автономна Республіка Крим, область)

ДП «Овруцьке ЛГ»

(найменування власника лісів, постійного лісокористувача)

Лісництво Овруцьке

квартал № 54

виділ № 32

урочище _____

ділянка № 2

площа 2,9 гектарів

Таксаційна характеристика насаджень

Склад 10Сз+Бп, вік 135 років, бонітет 2, середній діаметр 40 сантиметрів, середня 29 метрів, повнота 0,6 тип лісу В2ДС, рельєф рівнинний, експозиція _____, ґрунт дерново-підзол., підріст _____, підлісок-

Лісопатологічна характеристика насаджень

Вид пошкодження насаджень (лісова пожежа, буревій, сніголам, обледеніння, відмирання та всихання дерев, захаращеність, об'їдання шкідниками хвої/листя, наявність гусені, масовий літ метеликів, опадання хвої/листя, відлущення кори на стовбурах та інші ознаки, не характерні для нормального стану дерев)

Верхівковий короїд

Ступінь пошкодження, ураження: _____ Сильне

(поодинокі, слабке, середнє, сильне)

Вид розподілу пошкоджених дерев: куртинний

(поодинокі, груповий, куртинний)

Обсяг ушкодженої деревини на 1 гектарі (окомірно) 67 куб. метрів, у тому числі сухостійної 67 куб. метрів.

Ознаки погіршення стану лісових насаджень виявив:

М-р лісу

(посада)

02 06 2021 року

Пом.л/го

(лісничий (помічник лісничого))

03 06 2021 року

(підпис)

Рачинський В.Л.

(ініціали та прізвище)

(підпис)

Гришун Т.А.

(ініціали та прізвище)

Висновок інженера відділу (сектору) охорони і захисту лісу державного лісогосподарського (лісомисливського) підприємства або представника державного спеціалізованого лісозахисного підприємства щодо необхідності здійснення лісозахисних чи інших заходів з поліпшення санітарного стану лісів за результатами огляду санітарного стану лісової ділянки:

насаджень потребує проведення санітарної рубки вибіркової.

Інженер ОЗЛ

(посада)

04 06 2021 року

(підпис)

М.І.Радучич

(ініціали та прізвище)

ПОВІДОМЛЕННЯ
про появу ознак погіршення санітарного стану лісових насаджень

Житомирське ОУЛМГ

(Автономна Республіка Крим, область)

ДП «Овруцьке ЛГ»

(найменування власника лісів, постійного лісокористувача)

Лісництво Овруцьке

квартал № 59

виділ № 4

урочище _____

ділянка № _____

площа 8,1 гектарів

Таксаційна характеристика насадження

Склад 10Сз+Бп, вік 70 років, бонітет 1, середній діаметр 26 сантиметрів, середня 22 метрів, повнота 0,7 тип лісу В2ДС, рельєф рівнинний, експозиція _____, ґрунт дерново-підзол., підріст _____, підлісок-

Лісопатологічна характеристика насадження

Вид пошкодження насадження (лісова пожежа, буревій, сніголам, обледеніння, відмирання та всихання дерев, захаращеність, об'їдання шкідниками хвої/листя, наявність гусені, масовий літ метеликів, опадання хвої/листя, відлущення кори на стовбурах та інші ознаки, не характерні для нормального стану дерев)

Верхівковий короїд

Ступінь пошкодження, ураження: _____

Слабке

(поодинокі, слабе, середнє, сильне)

Вид розподілу пошкоджених дерев: груповий

(поодинокий, груповий, куртинний)

Обсяг ушкодженої деревини на 1 гектарі (окомірно) 21 куб. метрів, у тому числі сухостійної 21 куб. метрів

Ознаки погіршення стану лісових насаджень виявив:

М-р лісу

(посада)

(підпис)

Бортник О.С.

(ініціали та прізвище)

01 06 2021 року

Пом.л/го

(лісничий (помічник лісничого))

(підпис)

Гришун Т.А.

(ініціали та прізвище)

02 06 2021 року

Висновок інженера відділу (сектору) охорони і захисту лісу державного лісогосподарського (лісомисливського) підприємства або представника державного спеціалізованого лісозахисного підприємства щодо необхідності здійснення лісозахисних чи інших заходів з поліпшення санітарного стану лісів за результатами огляду санітарного стану лісової ділянки:

насадження потребує проведення санітарної рубки вибіркової.

Інженер ОЗЛ

(посада)

(підпис)

М.І.Радучич

(ініціали та прізвище)

04.06. 2021 року

ПОВІДОМЛЕННЯ
про появу ознак погіршення санітарного стану лісових насаджень

Житомирська

(Автономна Республіка Крим, область)

ДП «Овруцьке лісове господарство»

(найменування власника лісів, постійного лісокористувача)

Лісництво Прилуцьке урочище _____
квартал № 86 виділ № 10 ділянка № _____ площа 43 гектарів

Таксаційна характеристика насадження

Клад 76 86м, вік 81 років, бонітет 1, середній діаметр 34 сантиметрів, середня висота 24 метрів, повнота 0,7, тип лісу беріс, рельєф рівнинний, експозиція _____, ґрунт слабопідзолистий піщаний, підріст _____, підлісок _____

Лісопатологічна характеристика насадження

Вид пошкодження насадження (лісова пожежа, буревій, сніголам, обледеніння, відмирання та всихання дерев, захворюєність, об'їдання шкідниками хвої/листя, наявність гусені, масовий літ метеликів, опадання хвої/листя, відлущення кори на стовбурах та інші ознаки, не характерні для нормального стану дерев) _____

Ступінь пошкодження, ураження: березовий коріт
слабке
(поодинокі, слабке, середнє, сильне)

Вид розподілу пошкоджених дерев: поодинокі
(поодинокі, груповий, куртинний)

Обсяг ушкодженої деревини на 1 гектарі (окомірно) 4 куб. метрів, у тому числі сухостійної 4 куб. метрів

Ознаки погіршення стану лісових насаджень виявив:

Майстер лісу _____ Т.О. Пожко
(посада) (підпис) (ініціали та прізвище)

01 06 2021 року
Пом. лісничого _____ В. Л. Соломко
(лісничий (помічник лісничого)) (підпис) (ініціали та прізвище)

01 06 2021 року

Висновок інженера відділу (сектору) охорони і захисту лісу державного лісгосподарського (лісомисливського) підприємства або представника державного спеціалізованого лісозахисного підприємства щодо необхідності здійснення лісозахисних чи інших заходів з поліпшення санітарного стану лісів за результатами огляду санітарного стану лісової ділянки:

насадження потребує проведення санітарної рубки вибіркової
Інженер ОЗЛ _____ М. І. Радучич
(посада) (підпис) (ініціали та прізвище)

04 06 2021 року

ПОВІДОМЛЕННЯ
про появу ознак погіршення санітарного стану лісових насаджень

Житомирська

(Автономна Республіка Крим, область)

ДП «Овруцьке лісове господарство»

(найменування власника лісів, постійного лісокористувача)

Лісництво Прилуцьке урочище _____
квартал № 39 виділ № 10 ділянка № _____ площа 45 гектарів

Таксаційна характеристика насадження

Склад 106г+6л, вік 53 років, бонітет 1, середній діаметр 22 сантиметрів, середня висота 20 метрів, повнота 0,4, тип лісу важк., рельєф рівнинний, експозиція _____, ґрунт слабопідзолистий піщаний, підріст _____, підлісок _____

Лісопатологічна характеристика насадження

Вид пошкодження насадження (лісова пожежа, буревій, сніголам, обледеніння, відмирання та всихання дерев, захаращеність, об'їдання шкідниками хвої/листя, наявність гусені, масовий літ метеликів, опадання хвої/листя, відлущення кори на стовбурах та інші ознаки, не характерні для нормального стану дерев) _____

Ступінь пошкодження, ураження: _____

(поодинокі, слабке, середнє, сильне)

Вид розподілу пошкоджених дерев: _____

(поодинокі, груповий, куртинний)

Обсяг ушкодженої деревини на 1 гектарі (окомірно) 14 куб. метрів, у тому числі сухостійної 14 куб. метрів

Ознаки погіршення стану лісових насаджень виявив:

Майстер лісу

(посада)

(підпис)

Г.О. Мокро

(ініціали та прізвище)

01 06 2021 року

Пом. лісничого

(лісничий (помічник лісничого))

(підпис)

В. Л. Соломко

(ініціали та прізвище)

01 06 2021 року

Висновок інженера відділу (сектору) охорони і захисту лісу державного лісогосподарського (лісомисливського) підприємства або представника державного спеціалізованого лісозахисного підприємства щодо необхідності здійснення лісозахисних чи інших заходів з поліпшення санітарного стану лісів за результатами огляду санітарного стану лісової ділянки:

насадження потребує проведення санітарної рубки вибіркової

Інженер ОЗЛ

(посада)

(підпис)

М. І. Радучич

(ініціали та прізвище)

06.06. 2021 року

ПОВІДОМЛЕННЯ
про появу ознак погіршення санітарного стану лісових насаджень

Житомирська

(Автономна Республіка Крим, область)

ДП «Овруцьке лісове господарство»

(найменування власника лісів, постійного лісокористувача)

Лісництво Прилуцьке урочище _____
квартал № 48 виділ № 65 ділянка № 1 площа 0,8 гектарів

Таксаційна характеристика насадження

Склад Бі́льш. + Б. + Д. + Р., вік 100 років, бонітет 1, середній діаметр 40 сантиметрів, середня висота 29 метрів, повнота 0,7, тип лісу _____, рельєф рівнинний, експозиція _____, ґрунт слабопідзолистий піщаний, підріст _____, підлісок _____

Лісопатологічна характеристика насадження

Вид пошкодження насадження (лісова пожежа, буревій, сніголам, обледеніння, відмирання та всихання дерев, захаращеність, об'їдання шкідниками хвої/листя, наявність гусені, масовий літ метеликів, опадання хвої/листя, відлущення кори на стовбурах та інші ознаки, не характерні для нормального стану дерев) _____

Ступінь пошкодження, ураження: вигнаний корі
сильно
(поодинокі, слабе, середнє, сильне)

Вид розподілу пошкоджених дерев: куртинний
(поодинокі, груповий, куртинний)

Обсяг ушкодженої деревини на 1 гектарі (окомірно) 94 куб. метрів, у тому числі сухостійної 30 куб. метрів

Ознаки погіршення стану лісових насаджень виявив:

Майстер лісу _____ Ю. Ф. _____ Ю. Ф. Соболюк
(посада) (підпис) (ініціали та прізвище)

01 06 2021 року
Пом. лісничого _____ В. Л. Соломко
(лісничий (помічник лісничого)) (підпис) (ініціали та прізвище)

01 06 2021 року

• Висновок інженера відділу (сектору) охорони і захисту лісу державного лісгосподарського (лісомисливського) підприємства або представника державного спеціалізованого лісозахисного підприємства щодо необхідності здійснення лісозахисних чи інших заходів з поліпшення санітарного стану лісів за результатами огляду санітарного стану лісової ділянки:

насадження потребує проведення санітарної рубки вибіркової
Інженер ОЗЛ _____ М. І. Радучич
(посада) (підпис) (ініціали та прізвище)

04.06 2021 року

ПОВІДОМЛЕННЯ
про появу ознак погіршення санітарного стану лісових насаджень

Житомирська

(Автономна Республіка Крим, область)

ДП «Овруцьке лісове господарство»

(найменування власника лісів, постійного лісокористувача)

Лісництво Прилуцьке урочище _____
квартал № 55 виділ № 2 ділянка № _____ площа 1,7 гектарів

Таксаційна характеристика насадження

Склад 45% бер, вік 40 років, бонітет 1, середній діаметр 32 сантиметрів, середня висота 25 метрів, повнота 0,7, тип лісу Беріс, рельєф рівнинний, експозиція _____, ґрунт слабопідзолистий піщаний, підріст _____, підлісок _____

Лісопатологічна характеристика насадження

Вид пошкодження насадження (лісова пожежа, буревій, сніголам, обледеніння, відмирання та всихання дерев, захаращеність, об'їдання шкідниками хвої/листя, наявність гусені, масовий літ метеликів, опадання хвої/листя, відлущення кори на стовбурах та інші ознаки, не характерні для нормального стану дерев) _____

Ступінь пошкодження, ураження: берізовий керіс
слабке
(поодинокі, слабке, середнє, сильне)

Вид розподілу пошкоджених дерев: поодинокі
(поодинокі, груповий, куртинний)

Обсяг ушкодженої деревини на 1 гектарі (окомірно) 20 куб. метрів, у тому числі сухостійної 20 куб. метрів

Ознаки погіршення стану лісових насаджень виявив:

Майстер лісу _____ Т.О. Луко
(посада) (підпис) (ініціали та прізвище)

01 06 2021 року
Пом. лісничого _____ В. Л. Соломко
(лісничий (помічник лісничого)) (підпис) (ініціали та прізвище)

01 06 2021 року

. Висновок інженера відділу (сектору) охорони і захисту лісу державного лісгосподарського (лісомисливського) підприємства або представника державного спеціалізованого лісозахисного підприємства щодо необхідності здійснення лісозахисних чи інших заходів з поліпшення санітарного стану лісів за результатами огляду санітарного стану лісової ділянки:

насадження потребує проведення санітарної рубки вибіркової
Інженер ОЗЛ _____ М. І. Радучич
(посада) (підпис) (ініціали та прізвище)

04.06 2021 року

ПОВІДОМЛЕННЯ
про появу ознак погіршення санітарного стану лісових насаджень

Житомирська

(Автономна Республіка Крим, область)

ДП «Овруцьке лісове господарство»

(найменування власника лісів, постійного лісокористувача)

Лісництво Прилуцьке урочище _____
квартал № 57 виділ № 28 ділянка № 1 площа 4.0 гектарів

Таксаційна характеристика насадження

Склад 10С₂ + Ѕп, вік 60 років, бонітет 1, середній діаметр 22 сантиметрів, середня висота 20 метрів, повнота 0,8, тип лісу А2С, рельєф рівнинний, експозиція _____, ґрунт слабопідзолистий піщаний, підріст _____, підлісок _____

Лісопатологічна характеристика насадження

Вид пошкодження насадження (лісова пожежа, буревій, сніголам, обледеніння, відмирання та всихання дерев, захаращеність, об'їдання шкідниками хвої/листя, наявність гусені, масовий літ метеликів, опадання хвої/листя, відлущення кори на стовбурах та інші ознаки, не характерні для нормального стану дерев) _____

Ступінь пошкодження, ураження: слабке
(поодинокі, слабке, середнє, сильне)

Вид розподілу пошкоджених дерев: поодинокий
(поодинокий, груповий, куртинний)

Обсяг ушкодженої деревини на 1 гектарі (окомірно) 17 куб. метрів, у тому числі сухостійної 17 куб. метрів

Ознаки погіршення стану лісових насаджень виявив:

Майстер лісу
(посада)

[підпис]
(підпис)

О.А. Казімірчук
(ініціали та прізвище)

01 06 2021 року

Пом. лісничого
(лісничий (помічник лісничого))

[підпис]
(підпис)

В. Л. Соломко
(ініціали та прізвище)

01 06 2021 року

• Висновок інженера відділу (сектору) охорони і захисту лісу державного лісогосподарського (лісомисливського) підприємства або представника державного спеціалізованого лісозахисного підприємства щодо необхідності здійснення лісозахисних чи інших заходів з поліпшення санітарного стану лісів за результатами огляду санітарного стану лісової ділянки:

насадження потребує проведення санітарної рубки всбірно

Інженер ОЗЛ
(посада)

[підпис]
(підпис)

М. І. Радучич
(ініціали та прізвище)

04.06 2021 року

ПОВІДОМЛЕННЯ
про появу ознак погіршення санітарного стану лісових насаджень

Житомирська

(Автономна Республіка Крим, область)

ДП «Овруцьке лісове господарство»

(найменування власника лісів, постійного лісокористувача)

Лісництво Прилуцьке урочище _____
квартал № 58 виділ № 26 ділянка № - площа 81 гектарів

Таксаційна характеристика насадження

Склад 10С + 8п + 6л + 1Д вік 56 років, бонітет 14, середній діаметр 24 сантиметрів, середня висота 22 метрів, повнота 0,7, тип лісу вадс, рельєф рівнинний, експозиція _____, ґрунт слабопідзолистий піщаний, підріст _____, підлісок _____

Лісопатологічна характеристика насадження

Вид пошкодження насадження (лісова пожежа, буревій, сніголам, обледеніння, відмирання та всихання дерев, захаращеність, об'їдання шкідниками хвої/листя, наявність гусені, масовий літ метеликів, опадання хвої/листя, відлущення кори на стовбурах та інші ознаки, не характерні для нормального стану дерев) _____

Степінь пошкодження, ураження: вертєвності коїр
(поодинокі, слабке, середнє, сильне)

Вид розподілу пошкоджених дерев: поодинокі
(поодинокі, груповий, куртинний)

Обсяг ушкодженої деревини на 1 гектарі (окомірно) 5 куб. метрів, у тому числі сухостійної 5 куб. метрів

Ознаки погіршення стану лісових насаджень виявив:

<u>Майстер лісу</u> (посада)	<u>[підпис]</u> (підпис)	<u>В. А. Пономірчук</u> (ініціали та прізвище)
<u>01 06</u> 2021 року		
<u>Пом. лісничого</u> (лісничий (помічник лісничого))	<u>[підпис]</u> (підпис)	<u>В. Л. Соломко</u> (ініціали та прізвище)
<u>01 06</u> 2021 року		

. Висновок інженера відділу (сектору) охорони і захисту лісу державного лісогосподарського (лісомисливського) підприємства або представника державного спеціалізованого лісозахисного підприємства щодо необхідності здійснення лісозахисних чи інших заходів з поліпшення санітарного стану лісів за результатами огляду санітарного стану лісової ділянки:

насадження потребує проведення санітарної рубки вибіркової
Інженер ОЗЛ [підпис] М. І. Радучич
(посада) (підпис) (ініціали та прізвище)
04.06 2021 року

ПОВІДОМЛЕННЯ
про появу ознак погіршення санітарного стану лісових насаджень

Житомирська

(Автономна Республіка Крим, область)

ДП «Овруцьке лісове господарство»

(найменування власника лісів, постійного лісокористувача)

Лісництво Прилуцьке урочище _____
квартал № 58 виділ № 85 ділянка № _____ площа 48 гектарів

Таксаційна характеристика насадження

Склад Білка + М + Д, вік 55 років, бонітет 11, середній діаметр 22 сантиметрів, середня висота 23 метрів, повнота 07, тип лісу Б2Дк, рельєф рівнинний, експозиція _____, ґрунт слабопідзолистий піщаний, підріст _____, підлісок _____

Лісопатологічна характеристика насадження

Вид пошкодження насадження (лісова пожежа, буревій, сніголам, обледеніння, відмирання та всихання дерев, захаращеність, об'їдання шкідниками хвої/листя, наявність гусені, масовий літ метеликів, опадання хвої/листя, відлущення кори на стовбурах та інші ознаки, не характерні для нормального стану дерев) _____

Ступінь пошкодження, ураження: вершинний порірк
(поодинокі, слабке, середнє, сильне)

Вид розподілу пошкоджених дерев: груповий
(поодинокі, груповий, куртинний)

Обсяг ушкодженої деревини на 1 гектарі (окомірно) 12 куб. метрів, у тому числі сухостійної 22 куб. метрів

Ознаки погіршення стану лісових насаджень виявив:

Майстер лісу
(посада)

(підпис)

О.А. Носіренко
(ініціали та прізвище)

01 06 2021 року

Пом. лісничого
(лісничий (помічник лісничого))

(підпис)

В. Л. Соломко
(ініціали та прізвище)

01 06 2021 року

• Висновок інженера відділу (сектору) охорони і захисту лісу державного лісогосподарського (лісомисливського) підприємства або представника державного спеціалізованого лісозахисного підприємства щодо необхідності здійснення лісозахисних чи інших заходів з поліпшення санітарного стану лісів за результатами огляду санітарного стану лісової ділянки:

насадження потребує проведення санітарної рубки вс. бірюзовий

Інженер ОЗЛ
(посада)

(підпис)

М. І. Радучич
(ініціали та прізвище)

04.06 2021 року

ПОВІДОМЛЕННЯ
про появу ознак погіршення санітарного стану лісових насаджень

Житомирська

(Автономна Республіка Крим, область)

ДП «Овруцьке лісове господарство»

(найменування власника лісів, постійного лісокористувача)

Лісництво Прилуцьке урочище _____
квартал № 01 виділ № 05 ділянка № 1 площа 26 гектарів

Таксаційна характеристика насадження

Склад 106 + 6n + D, вік 20 років, бонітет 1, середній діаметр 28 сантиметрів, середня висота 24 метрів, повнота 0.7, тип лісу Б2РС, рельєф рівнинний, експозиція _____, ґрунт слабопідзолистий піщаний, підріст _____, підлісок _____

Лісопатологічна характеристика насадження

Вид пошкодження насадження (лісова пожежа, буревій, сніголам, обледеніння, відмирання та всихання дерев, захаращеність, об'їдання шкідниками хвої/листя, наявність гусені, масовий літ метеликів, опадання хвої/листя, відлущення кори на стовбурах та інші ознаки, не характерні для нормального стану дерев) _____

Ступінь пошкодження, ураження: березівий поріг
слабке
(поодинокі, слабке, середнє, сильне)

Вид розподілу пошкоджених дерев: груповий
(поодинокі, груповий, куртинний)

Обсяг ушкодженої деревини на 1 гектарі (окомірно) 22 куб. метрів, у тому числі сухостійної 20 куб. метрів

Ознаки погіршення стану лісових насаджень виявив:

<u>Майстер лісу</u> (посада)	<u>[підпис]</u> (підпис)	<u>О.Є. Кушнірчук</u> (ініціали та прізвище)
<u>01 06</u> 2021 року		
<u>Пом. лісничого</u> (лісничий (помічник лісничого))	<u>[підпис]</u> (підпис)	<u>В. Л. Соломко</u> (ініціали та прізвище)
<u>01 06</u> 2021 року		

Висновок інженера відділу (сектору) охорони і захисту лісу державного лісгосподарського (лісомисливського) підприємства або представника державного спеціалізованого лісозахисного підприємства щодо необхідності здійснення лісозахисних чи інших заходів з поліпшення санітарного стану лісів за результатами огляду санітарного стану лісової ділянки:

насадження потребує проведення санітарної рубки всеспрямовано
Інженер ОЗЛ [підпис] М. І. Радучич
(посада) (підпис) (ініціали та прізвище)
04.06 2021 року

ПОВІДОМЛЕННЯ
про появу ознак погіршення санітарного стану лісових насаджень

Житомирська

(Автономна Республіка Крим, область)

ДП «Овруцьке лісове господарство»

(найменування власника лісів, постійного лісокористувача)

Лісництво Прилуцьке урочище _____
квартал № 61 виділ № 44 ділянка № 4 площа 0,6 гектарів

Таксаційна характеристика насадження

Склад 100% + 80% + 20% + 20%, вік 40 років, бонітет 1, середній діаметр 20 сантиметрів, середня висота 24 метрів, повнота 0,7, тип лісу ВзДК, рельєф рівнинний, експозиція _____, ґрунт слабопідзолистий піщаний, підріст _____, підлісок _____

Лісопатологічна характеристика насадження

Вид пошкодження насадження (лісова пожежа, буревій, сніголам, обледеніння, відмирання та всихання дерев, захаращеність, об'їдання шкідниками хвої/листя, наявність гусені, масовий літ метеликів, опадання хвої/листя, відлущення кори на стовбурах та інші ознаки, не характерні для нормального стану дерев) _____

Ступінь пошкодження, ураження: берітьновий поріг
(поодинокі, слабе, середнє, сильне)

Вид розподілу пошкоджених дерев: груповий
(поодинокі, груповий, куртинний)

Обсяг ушкодженої деревини на 1 гектарі (окомірно) 14 куб. метрів, у тому числі сухостійної 14 куб. метрів

Ознаки погіршення стану лісових насаджень виявив:

<u>Майстер лісу</u> (посада)	<u>[підпис]</u> (підпис)	<u>О.Е. Хушнірчук</u> (ініціали та прізвище)
<u>01 06</u> 2021 року		
<u>Пом. лісничого</u> (лісничий (помічник лісничого))	<u>[підпис]</u> (підпис)	<u>В. Л. Соломко</u> (ініціали та прізвище)
<u>01 06</u> 2021 року		

. Висновок інженера відділу (сектору) охорони і захисту лісу державного лісогосподарського (лісомисливського) підприємства або представника державного спеціалізованого лісозахисного підприємства щодо необхідності здійснення лісозахисних чи інших заходів з поліпшення санітарного стану лісів за результатами огляду санітарного стану лісової ділянки:

насадження потребує проведення санітарної рубки вибіркової
Інженер ОЗЛ [підпис] М. І. Радучич
(посада) (підпис) (ініціали та прізвище)
04.06 2021 року

ПОВІДОМЛЕННЯ
про появу ознак погіршення санітарного стану лісових насаджень

Житомирська

(Автономна Республіка Крим, область)

ДП «Овруцьке лісове господарство»

(найменування власника лісів, постійного лісокористувача)

Лісництво Прилуцьке урочище _____
квартал № 66 виділ № 12 ділянка № 1 площа 26 гектарів

Таксаційна характеристика насадження

Склад 8С + 1В + 1ОС + 1К2, вік 40 років, бонітет 1, середній діаметр 30 сантиметрів, середня висота 25 метрів, повнота 0,7, тип лісу Водс, рельєф рівнинний, експозиція _____, ґрунт слабопідзолистий піщаний, підріст _____, підлісок _____

Лісопатологічна характеристика насадження

Вид пошкодження насадження (лісова пожежа, буревій, сніголам, обледеніння, відмирання та всихання дерев, захаращеність, об'їдання шкідниками хвої/листя, наявність гусені, масовий літ метеликів, опадання хвої/листя, відлущення кори на стовбурах та інші ознаки, не характерні для нормального стану дерев) _____

Ступінь пошкодження, ураження: берітьовий наріз
(поодинокі, слабкі, середні, сильні)

Вид розподілу пошкоджених дерев: поодинокі
(поодинокі, групові, куртинні)

Обсяг ушкодженої деревини на 1 гектарі (окомірно) 10 куб. метрів, у тому числі сухостійної 10 куб. метрів

Ознаки погіршення стану лісових насаджень виявив:

Майстер лісу _____ Ю.І. _____ Ю.І. Сабитюк
(посада) (підпис) (ініціали та прізвище)

01 06 2021 року
Пом. лісничого _____ В.І. _____ В.Л. Соломко
(лісничий (помічник лісничого)) (підпис) (ініціали та прізвище)

01 06 2021 року

Висновок інженера відділу (сектору) охорони і захисту лісу державного лісогосподарського (лісомисливського) підприємства або представника державного спеціалізованого лісозахисного підприємства щодо необхідності здійснення лісозахисних чи інших заходів з поліпшення санітарного стану лісів за результатами огляду санітарного стану лісової ділянки:

насадження потребує проведення санітарної рубки вибіркової
Інженер ОЗЛ _____ М.І. _____ М.І. Радучич
(посада) (підпис) (ініціали та прізвище)

06.06 2021 року

ПОВІДОМЛЕННЯ
про появу ознак погіршення санітарного стану лісових насаджень

Житомирська

(Автономна Республіка Крим, область)

ДП «Овруцьке лісове господарство»

(найменування власника лісів, постійного лісокористувача)

Лісництво Прилуцьке урочище _____
квартал № 65 виділ № 1 ділянка № - площа 1,8 гектарів

Таксаційна характеристика насадження

Склад 8С2 9лс + Дз + С + Б, вік 52 років, бонітет 15, середній діаметр 30 сантиметрів, середня висота 26 метрів, повнота 0,8, тип лісу В3 Дс, рельєф рівнинний, експозиція _____, ґрунт слабопідзолистий піщаний, підріст _____, підлісок _____

Лісопатологічна характеристика насадження

Вид пошкодження насадження (лісова пожежа, буревій, сніголам, обледеніння, відмирання та всихання дерев, захаращеність, об'їдання шкідниками хвої/листя, наявність гусені, масовий літ метеликів, опадання хвої/листя, відлущення кори на стовбурах та інші ознаки, не характерні для нормального стану дерев) _____

Ступінь пошкодження, ураження: верхівковий короїд
(поодинокі, сляке, середнє, сильне) середнє

Вид розподілу пошкоджених дерев: поодинокі
(поодинокий, груповий, куртинний)

Обсяг ушкодженої деревини на 1 гектарі (окомірно) 18 куб. метрів, у тому числі сухостійної 18 куб. метрів

Ознаки погіршення стану лісових насаджень виявив:

Майстер лісу
(посада)

[підпис]
(підпис)

О. Я. Казмирчук
(ініціали та прізвище)

01.06 2021 року

Пом. лісничого
(лісничий (помічник лісничого))

[підпис]
(підпис)

В. Л. Соломко
(ініціали та прізвище)

01.06 2021 року

Висновок інженера відділу (сектору) охорони і захисту лісу державного лісогосподарського (лісомисливського) підприємства або представника державного спеціалізованого лісозахисного підприємства щодо необхідності здійснення лісозахисних чи інших заходів з поліпшення санітарного стану лісів за результатами огляду санітарного стану лісової ділянки:

насадження потребує проведення санітарної рубки вибіркової

Інженер ОЗЛ
(посада)

[підпис]
(підпис)

М. І. Радучич
(ініціали та прізвище)

04.06 2021 року

ПОВІДОМЛЕННЯ
про появу ознак погіршення санітарного стану лісових насаджень

Житомирська

(Автономна Республіка Крим, область)

ДП «Овруцьке лісове господарство»

(найменування власника лісів, постійного лісокористувача)

Лісництво Прилуцьке
квартал № 65 виділ № 23

урочище _____
ділянка № _____ площа 3,8 гектарів

Таксаційна характеристика насадження

Склад 7C₃(66)3C₃(50)+6_{II}, вік 66 років, бонітет 1, середній діаметр 24 сантиметрів, середня висота 24 метрів, повнота 0,7, тип лісу C2JDC, рельєф рівнинний, експозиція _____, ґрунт слабопідзолистий піщаний, підріст _____, підлісок _____

Лісопатологічна характеристика насадження

Вид пошкодження насадження (лісова пожежа, буревій, сніголам, обледеніння, відмирання та всихання дерев, захаращеність, об'їдання шкідниками хвої/листя, наявність гусені, масовий літ метеликів, опадання хвої/листя, відлущення кори на стовбурах та інші ознаки, не характерні для нормального стану дерев) _____

вертхівний короїд

Ступінь пошкодження, ураження: _____
(поодинокі, слабке, середнє, сильне)

Вид розподілу пошкоджених дерев: _____
(поодинокі, груповий, куртинний)

Обсяг ушкодженої деревини на 1 гектарі (окомірно) 21 куб. метрів, у тому числі сухостійної 21 куб. метрів

Ознаки погіршення стану лісових насаджень виявив:

Майстер лісу
(посада)

(підпис)

О. А. Газіртук
(ініціали та прізвище)

01 06 2021 року

Пом. лісничого
(лісничий (помічник лісничого))

(підпис)

В. Л. Соломко
(ініціали та прізвище)

01 06 2021 року

Висновок інженера відділу (сектору) охорони і захисту лісу державного лісогосподарського (лісомисливського) підприємства або представника державного спеціалізованого лісозахисного підприємства щодо необхідності здійснення лісозахисних чи інших заходів з поліпшення санітарного стану лісів за результатами огляду санітарного стану лісової ділянки:

насадження потребує проведення санітарної рубки

Інженер ОЗЛ
(посада)

(підпис)

М. І. Радучич
(ініціали та прізвище)

04.06. 2021 року

ПОВІДОМЛЕННЯ
про появу ознак погіршення санітарного стану лісових насаджень

Житомирська

(Автономна Республіка Крим, область)

ДП «Овруцьке лісове господарство»

(найменування власника лісів, постійного лісокористувача)

Лісництво Прилуцьке
квартал № 65 виділ № 24

урочище _____
ділянка № — площа 2.0 гектарів

Таксаційна характеристика насадження

Склад 8С₂(68)2С₃(95)+В_{ЛТ}+О_с вік 69 років, бонітет 1А, середній діаметр 30 сантиметрів, середня висота 26 метрів, повнота 0,6, тип лісу ВЗДС, рельєф рівнинний, експозиція _____, ґрунт слабопідзолистий піщаний, підріст _____, підлісок _____

Лісопатологічна характеристика насадження

Вид пошкодження насадження (лісова пожежа, буревій, сніголам, обледеніння, відмирання та всихання дерев, захаращеність, об'їдання шкідниками хвої/листя, наявність гусені, масовий літ метеликів, опадання хвої/листя, відлущення кори на стовбурах та інші ознаки, не характерні для нормального стану дерев) _____

Ступінь пошкодження, ураження: середнє
(поодинокі, слабке, середнє, сильне)

Вид розподілу пошкоджених дерев: поодинокий
(поодинокий, груповий, куртинний)

Обсяг ушкодженої деревини на 1 гектарі (окомірно) 31 куб. метрів, у тому числі сухостійної 31 куб. метрів

Ознаки погіршення стану лісових насаджень виявив:

Майстер лісу
(посада)

[підпис]
(підпис)

О.А. Казмирчук
(ініціали та прізвище)

01 06 2021 року

Пом. лісничого
(лісничий (помічник лісничого))

[підпис]
(підпис)

В. Л. Соломко
(ініціали та прізвище)

01 06 2021 року

• Висновок інженера відділу (сектору) охорони і захисту лісу державного лісогосподарського (лісомисливського) підприємства або представника державного спеціалізованого лісозахисного підприємства щодо необхідності здійснення лісозахисних чи інших заходів з поліпшення санітарного стану лісів за результатами огляду санітарного стану лісової ділянки:

насадження потребує проведення санітарної рубки вибіркової

Інженер ОЗЛ
(посада)

[підпис]
(підпис)

М. І. Радучич
(ініціали та прізвище)

04.06. 2021 року

ПОВІДОМЛЕННЯ
про появу ознак погіршення санітарного стану лісових насаджень

Житомирська

(Автономна Республіка Крим, область)

ДП «Овруцьке лісове господарство»

(найменування власника лісів, постійного лісокористувача)

Лісництво Прилуцьке
квартал № 68 виділ № 14

урочище _____
ділянка № - площа 2.9 гектарів

Таксаційна характеристика насадження

Склад 863 25м + 0с, вік 70 років, бонітет 1, середній діаметр 30 сантиметрів, середня висота 25 метрів, повнота 0.7, тип лісу Б3 ДС, рельєф рівнинний, експозиція _____, ґрунт слабопідзолистий піщаний, підріст _____, підлісок _____

Лісопатологічна характеристика насадження

Вид пошкодження насадження (лісова пожежа, буревій, сніголам, обледеніння, відмирання та всихання дерев, захаращеність, об'їдання шкідниками хвої/листя, наявність гусені, масовий літ метеликів, опадання хвої/листя, відлущення кори на стовбурах та інші ознаки, не характерні для нормального стану дерев) _____

Ступінь пошкодження, ураження: сильне
(поодинокі, слабке, середнє, сильне)

Вид розподілу пошкоджених дерев: куртинний
(поодинокі, груповий, куртинний)

Обсяг ушкодженої деревини на 1 гектарі (окомірно) 50 куб. метрів, у тому числі сухостійної 50 куб. метрів

Ознаки погіршення стану лісових насаджень виявив:

Майстер лісу
(посада)

(підпис)

І.В. Островерхий
(ініціали та прізвище)

01 06 2021 року

Пом. лісничого
(лісничий (помічник лісничого))

(підпис)

В. Л. Соломко
(ініціали та прізвище)

01 06 2021 року

Висновок інженера відділу (сектору) охорони і захисту лісу державного лісгосподарського (лісомисливського) підприємства або представника державного спеціалізованого лісозахисного підприємства щодо необхідності здійснення лісозахисних чи інших заходів з поліпшення санітарного стану лісів за результатами огляду санітарного стану лісової ділянки:

насадження потребує проведення санітарної рубки всї ділянки

Інженер ОЗЛ

(посада)

(підпис)

М. І. Радучич

(ініціали та прізвище)

04.06. 2021 року

ПОВІДОМЛЕННЯ
про появу ознак погіршення санітарного стану лісових насаджень

Житомирська

(Автономна Республіка Крим, область)

ДП «Овруцьке лісове господарство»

(найменування власника лісів, постійного лісокористувача)

Лісництво Прилуцьке
квартал № 68 виділ № 32

урочище _____
ділянка № - площа 1,6 гектарів

Таксаційна характеристика насадження

Склад 10С₂ + Яли, вік 61 років, бонітет 1А, середній діаметр 30 сантиметрів, середня висота 25 метрів, повнота 0,7, тип лісу В2ДС, рельєф рівнинний, експозиція _____, ґрунт слабопідзолистий піщаний, підріст _____, підлісок _____

Лісопатологічна характеристика насадження

Вид пошкодження насадження (лісова пожежа, буревій, сніголам, обледеніння, відмирання та всихання дерев, захаращеність, об'їдання шкідниками хвої/листя, наявність гусені, масовий літ метеликів, опадання хвої/листя, відлущення кори на стовбурах та інші ознаки, не характерні для нормального стану дерев) _____

вершківий короїд

Ступінь пошкодження, ураження: _____

слабке
(поодинокі, слабке, середнє, сильне)

Вид розподілу пошкоджених дерев: _____

груповий
(поодинокий, груповий, куртинний)

Обсяг ушкодженої деревини на 1 гектарі (окомірно) 20 куб. метрів, у тому числі сухостійної 20 куб. метрів

Ознаки погіршення стану лісових насаджень виявив:

Майстер лісу

(посада)

01 06 2021 року

Пом. лісничого

(лісничий (помічник лісничого))

01 06 2021 року

(підпис)

(підпис)

І. В. Островський

(ініціали та прізвище)

В. Л. Соломко

(ініціали та прізвище)

• Висновок інженера відділу (сектору) охорони і захисту лісу державного лісогосподарського (лісомисливського) підприємства або представника державного спеціалізованого лісозахисного підприємства щодо необхідності здійснення лісозахисних чи інших заходів з поліпшення санітарного стану лісів за результатами огляду санітарного стану лісової ділянки:

насадження потребує проведення санітарної рубки вибіркової

Інженер ОЗЛ

(посада)

04.06 2021 року

(підпис)

М. І. Радучич

(ініціали та прізвище)

ПОВІДОМЛЕННЯ
про появу ознак погіршення санітарного стану лісових насаджень

Житомирська

(Автономна Республіка Крим, область)

ДП «Овруцьке лісове господарство»

(найменування власника лісів, постійного лісокористувача)

Лісництво Прилуцьке урочище _____
квартал № 23 виділ № 14 ділянка № 1 площа 48 гектарів

Таксаційна характеристика насадження

Склад 100% + Bm + Oc, вік 40 років, бонітет 1, середній діаметр 26 сантиметрів, середня висота 24 метрів, повнота 07, тип лісу В2РС, рельєф рівнинний, експозиція _____, ґрунт слабопідзолистий піщаний, підріст _____, підлісок _____

Лісопатологічна характеристика насадження

Вид пошкодження насадження (лісова пожежа, буревій, сніголам, обледеніння, відмирання та всихання дерев, захаращеність, об'їдання шкідниками хвої/листя, наявність гусені, масовий літ метеликів, опадання хвої/листя, відлущення кори на стовбурах та інші ознаки, не характерні для нормального стану дерев) _____

Ступінь пошкодження, ураження: березняковий напад
слабке
(поодинокі, слабке, середнє, сильне)

Вид розподілу пошкоджених дерев: груповий
(поодинокі, груповий, куртинний)

Обсяг ушкодженої деревини на 1 гектарі (окомірно) 24 куб. метрів, у тому числі сухостійної 24 куб. метрів

Ознаки погіршення стану лісових насаджень виявив:

Майстер лісу
(посада)

(підпис)

І. В. Осиповський
(ініціали та прізвище)

01 06 2021 року

Пом. лісничого
(лісничий (помічник лісничого))

(підпис)

В. Л. Соломко
(ініціали та прізвище)

01 06 2021 року

Висновок інженера відділу (сектору) охорони і захисту лісу державного лісгосподарського (лісомисливського) підприємства або представника державного спеціалізованого лісозахисного підприємства щодо необхідності здійснення лісозахисних чи інших заходів з поліпшення санітарного стану лісів за результатами огляду санітарного стану лісової ділянки:

насадження потребує проведення санітарної рубки всєбірнової

Інженер ОЗЛ

(посада)

(підпис)

М. І. Радучич

(ініціали та прізвище)

04. 06 2021 року

ПОВІДОМЛЕННЯ
про появу ознак погіршення санітарного стану лісових насаджень

Житомирська

(Автономна Республіка Крим, область)

ДП «Овруцьке лісове господарство»

(найменування власника лісів, постійного лісокористувача)

Лісництво Прилуцьке урочище _____
квартал № 93 виділ № 14 ділянка № 2 площа 0,7 гектарів

Таксаційна характеристика насадження

Склад 10б + бм + Дс, вік 40 років, бонітет 1, середній діаметр 26 сантиметрів, середня висота 24 метрів, повнота 0,7, тип лісу Водс, рельєф рівнинний, експозиція _____, ґрунт слабопідзолистий піщаний, підріст _____, підлісок _____

Лісопатологічна характеристика насадження

Вид пошкодження насадження (лісова пожежа, буревій, сніголам, обледеніння, відмирання та всихання дерев, захаращеність, об'їдання шкідниками хвої/листя, наявність гусені, масовий літ метеликів, опадання хвої/листя, відлущення кори на стовбурах та інші ознаки, не характерні для нормального стану дерев) _____

Ступінь пошкодження, ураження: _____
(поодинокі, слабке, середнє, сильне)

Вид розподілу пошкоджених дерев: _____
(поодинокі, груповий, куртинний)

Обсяг ушкодженої деревини на 1 гектарі (окомірно) 86 куб. метрів, у тому числі сухостійної 05 куб. метрів

Ознаки погіршення стану лісових насаджень виявив:

Майстер лісу _____ Ф. В. Островський
(посада) (підпис) (ініціали та прізвище)

01 06 2021 року
Пом. лісничого _____ В. Л. Соломко
(лісничий (помічник лісничого)) (підпис) (ініціали та прізвище)

01 06 2021 року

. Висновок інженера відділу (сектору) охорони і захисту лісу державного лісгосподарського (лісомисливського) підприємства або представника державного спеціалізованого лісозахисного підприємства щодо необхідності здійснення лісозахисних чи інших заходів з поліпшення санітарного стану лісів за результатами огляду санітарного стану лісової ділянки:

насадження потребує проведення санітарної рубки _____
Інженер ОЗЛ _____ М. І. Радучич
(посада) (підпис) (ініціали та прізвище)
04.06. 2021 року

ПОВІДОМЛЕННЯ
про появу ознак погіршення санітарного стану лісових насаджень

Житомирська

(Автономна Республіка Крим, область)

ДП «Овруцьке лісове господарство»

(найменування власника лісів, постійного лісокористувача)

Лісництво Прилуцьке урочище _____
квартал № 43 виділ № 14 ділянка № 3 площа 4.1 гектарів

Таксаційна характеристика насадження

Склад 100% + бн + ос, вік 40 років, бонітет 1, середній діаметр 26 сантиметрів, середня висота 14 метрів, повнота 0.7, тип лісу Водс, рельєф рівнинний, експозиція _____, ґрунт слабопідзолистий піщаний, підріст _____, підлісок _____

Лісопатологічна характеристика насадження

Вид пошкодження насадження (лісова пожежа, буревій, сніголам, обледеніння, відмирання та всихання дерев, захаращеність, об'їдання шкідниками хвої/листя, наявність гусені, масовий літ метеликів, опадання хвої/листя, відлущення кори на стовбурах та інші ознаки, не характерні для нормального стану дерев) _____

Ступінь пошкодження, ураження: _____
(поодинокі, слабка, середня, сильна)

Вид розподілу пошкоджених дерев: _____
(поодинокі, груповий, куртинний)

Обсяг ушкодженої деревини на 1 гектарі (окомірно) 14 куб. метрів, у тому числі сухостійної 14 куб. метрів

Ознаки погіршення стану лісових насаджень виявив:

Майстер лісу _____ Г.В. Овровський
(посада) (підпис) (ініціали та прізвище)

01 06 2021 року
Пом. лісничого _____ В. Л. Соломко
(лісничий (помічник лісничого)) (підпис) (ініціали та прізвище)

01 06 2021 року

. Висновок інженера відділу (сектору) охорони і захисту лісу державного лісгосподарського (лісомисливського) підприємства або представника державного спеціалізованого лісозахисного підприємства щодо необхідності здійснення лісозахисних чи інших заходів з поліпшення санітарного стану лісів за результатами огляду санітарного стану лісової ділянки:

насадження потребує проведення санітарної рубки
Інженер ОЗЛ _____ М. І. Радучич
(посада) (підпис) (ініціали та прізвище)
06.06 2021 року

ПОВІДОМЛЕННЯ
про появу ознак погіршення санітарного стану лісових насаджень

Житомирська

(Автономна Республіка Крим, область)

ДП «Овруцьке лісове господарство»

(найменування власника лісів, постійного лісокористувача)

Лісництво Прилуцьке урочище _____
квартал № 45 виділ № 14 ділянка № _____ площа 1.2 гектарів

Таксаційна характеристика насадження

Склад 10С + ДС + Р + Бп, вік 10 років, бонітет 1, середній діаметр 26 сантиметрів, середня висота 24 метрів, повнота 0.7, тип лісу ДСДС, рельєф рівнинний, експозиція _____, ґрунт слабопідзолистий піщаний, підріст _____, підлісок _____

Лісопатологічна характеристика насадження

Вид пошкодження насадження (лісова пожежа, буревій, сніголам, обледеніння, відмирання та всихання дерев, захаращеність, об'їдання шкідниками хвої/листя, наявність гусені, масовий літ метеликів, опадання хвої/листя, відлущення кори на стовбурах та інші ознаки, не характерні для нормального стану дерев) _____

Ступінь пошкодження, ураження: всестовбний пораз
(поодинокі, слабе, середнє, сильне)

Вид розподілу пошкоджених дерев: груповий
(поодинокі, груповий, куртинний)

Обсяг ушкодженої деревини на 1 гектарі (окомірно) 52 куб. метрів, у тому числі сухостійної 52 куб. метрів

Ознаки погіршення стану лісових насаджень виявив:

Майстер лісу _____ О.В. Ожовський
(посада) (підпис) (ініціали та прізвище)

01 06 2021 року
Пом. лісничого _____ В. Л. Соломко
(лісничий (помічник лісничого)) (підпис) (ініціали та прізвище)

01 06 2021 року

Висновок інженера відділу (сектору) охорони і захисту лісу державного лісогосподарського (лісомисливського) підприємства або представника державного спеціалізованого лісозахисного підприємства щодо необхідності здійснення лісозахисних чи інших заходів з поліпшення санітарного стану лісів за результатами огляду санітарного стану лісової ділянки:

насадження потребує проведення санітарної рубки всьбіркової
Інженер ОЗЛ _____ М. І. Радучич
(посада) (підпис) (ініціали та прізвище)
04.06. 2021 року

НУМЕРАЦІЙНА ВІДОМІСТЬ ДЕРЕВ, призначених для вибіркової санітарної рубки

Діт. Обручове лісове господарство
(Автономна Республіка Крим, область, найменування власника лісів, постійного лісокористувача)

Лісництво Березинське урочище _____ квартал № 20
виділ № 18 ділянка № _____ площа 1,1 гектарів

Порядковий номер дерев	Порода	Ступінь товщини стовбурів, сантиметрів			Категорія стану дерева, підстава відбору для рубки	Порядковий номер дерев	Порода	Ступінь товщини стовбурів, сантиметрів			Категорія стану дерева, підстава відбору для рубки
		ділові	напівділові	дров'яні				ділові	напівділові	дров'яні	
1	С		32		IV - рубка	43	С	52			I - рубка
2	С		32		IV - "	44	С	52			I - "
3	С		32		IV - "	45	С		48		I - "
4	С		32		IV - "	46	С		44		I - "
5	С		32		IV - "	47	С		36		I - "
6	С		32		IV - "	48	С		36		I - "
7	С		32		IV - "	49	С			44	I - "
8	С		32		IV - "	50	С	40			I - "
9	С		32		IV - "	51	С	44			I - "
10	С		32		IV - "	52	С		36		I - "
11	С		32		IV - "	53	С		32		I - "
12	С		36		IV - "	54	С		44		I - "
13	С		40		IV - "	55	С	36			I - "
14	С		32		IV - "	56	С		36		I - "
15	С		32		IV - "	57	С		36		I - "
16	С		32		IV - "	58	С		36		I - "
17	С		32		IV - "	59	С		36		I - "
18	С		32		IV - "	60	С		52		I - "
19	С		36		IV - "	61	С		44		I - "
20	С		32		IV - "	62	С		44		I - "
21	С		40		IV - "	63	С		62		I - "
22	С		40		IV - "	64	С		32		I - "
23	С		36		IV - "	65	С		40		I - "
24	С	48			IV - "	66	С		44		I - "
25	С		32		IV - "	67	С		36		I - "
26	С	40			IV - "	68	С		28		I - "
27	С		36		IV - "	69	С		36		I - "
28	С		40		IV - "	70	С		48		I - "
29	С		32		IV - "	71	С		36		I - "
30	С		40		IV - "	72	С	44			I - "
31	С		32		IV - "	73	С		36		I - "
32	С		32		IV - "	74	С		48		I - "
33	С		28		IV - "	75	С		36		I - "
34	С		36		IV - "	76	С	44			I - "
35	С		28		IV - "	77	С	44			I - "
36	С		32		IV - "	78	С		36		I - "
37	С		44		IV - "	79	С		36		I - "
38	С		32		IV - "	80	С		32		I - "
39	С	40			IV - "	81	С		40		I - "
40	С		28		IV - "	82	С		44		I - "
41	С		44		IV - "	83	С		40		I - "
42	С		32		IV - "	84	С		40		I - "

Порядковий номер дерева	Порода	Ступінь товщини стовбура, сантиметрів			Категорія стану дерева, підстава відбору для рубки	Порядковий номер дерева	Порода	Ступінь товщини стовбура, сантиметрів			Категорія стану дерева, підстава відбору для рубки
		ділові	напіваділові	дров'яні				ділові	напіваділові	дров'яні	
85	C		28		IV - - -						
86	C		32		V - - -						
87	C		32		IV - - -						
88	C		36		V - - -						
89	C		36		IV - - -						
90	C		40		IV - - -						
91	C		42		IV - - -						
92	C		36		IV - - -						
93	C		36		V - - -						
94	C		40		IV - - -						
95	C			48	IV - - -						
96	C		40		IV - - -						
97	C		36		IV - - -						
98	C		40		IV - - -						
99	C		36		IV - - -						
100	C	40			IV - - -						
101	C		40		IV - - -						
102	C		36		IV - - -						
103	C		40		IV - - -						
104	C		36		IV - - -						
105	C	48			IV - - -						
106	C		40		IV - - -						
107	C		36		IV - - -						
108	C		40		IV - - -						
109	C	44			IV - - -						
110	C		40		IV - - -						
111	C		28		IV - - -						

Всього пронумеровано дерев: ємо одиннадцять дерев (111)
(кількість словами)

Нумерацію і перелік провели:

Генч н/з
(посада)
Генч н/з
(посада)
Ш. р. мгу
(посада)
Ш. р. мгу
(посада)

[підпис]
(підпис)
[підпис]
(підпис)
[підпис]
(підпис)

О.І. Чоботаренко
(ініціали та прізвище)
Ф.В. Феленко
(ініціали та прізвище)
О.А. Дігун
(ініціали та прізвище)
В.О. Рудинський
(ініціали та прізвище)

12 06 20 21 року

НУМЕРАЦІЙНА ВІДОМІСТЬ ДЕРЕВ, призначених для вибіркової санітарної рубки

Житомирська область

(Автономна Республіка Крим, область)

ДП «Овруцький ЛГ»

(найменшування власника лісів, постійного лісокористувача)

Лісництво Бережестське

квартал № 25

виділ № 55

урочище

ділянка № _____

площа 4,2 гектарів

[illegible]

(найменування власника лісів, постійного лісокористувача)

площа 0,7 гектарів

1	6	24	IV ^{Capri/Post} V _{capri}
2	C	24	V - II -
3	C	24	IV - II -
4	C	32	IV - II -
5	C	24	V - II -
6	C	28	IV - II -
7	C	32	IV - II -
8	C	40	V - II -
9	C	24	IV - II -
10	C	28	IV - II -
11	C	24	V - II -
12	5	24	V - II -
13	C		
14	C		
15	C		
16	C		
17	C		
18	C		
19	C		
20	C		
21	C		
22	C		
23	C		
24	C		
25	C		
26	C		
27	C		
28	C		
29	C		
30	C		
31	C		
32	C		
33	C		
34	C		
35	C		
36	C		

НУМЕРАЦІЙНА ВІДОМІСТЬ ДЕРЕВ, призначених для вибіркової санітарної рубки

Житомирська область

(Автономна Республіка Крим, область)

ДП «Овруцький ЛГ»

(найменування власника лісів, постійного лісокористувача)

№1

Лісництво Бережестьке

квартал № 51

виділ № 17

урочище -

ділянка № -

площа 3,2 гектарів

Порядковий номер дерева	Порода	Ступінь товщини стовбурів, сантиметрів			Категорія стану дерева, підстава вибору для рубки	Порядковий номер дерева	Порода	Ступінь товщини стовбурів, сантиметрів			Категорія стану дерева, підстава вибору для рубки
		ділові	напівділові	дров'яні				ділові	напівділові	дров'яні	
1	С			48	✓ <i>вершина корою</i>	37	С			32	✓ <i>вершина корою</i>
2	С	28			IV - " -	38	С			48	V - " -
3	С			24	V - " -	39	С			24	V - " -
4	С	24			IV - " -	40	С			28	V - " -
5	С		28		IV - " -	41	С			28	V - " -
6	С	28			IV - " -	42	С			28	V - " -
7	С	24			IV - " -	43	С			24	V - " -
8	С		24		IV - " -	44	С			32	V - " -
9	С	28			IV - " -	45	С			24	V - " -
10	С		28		IV - " -	46	С			28	V - " -
11	С		48		IV - " -	47	С			24	V - " -
12	С			32	V - " -	48	С			24	V - " -
13	С	40			IV - " -	49	С			24	V - " -
14	С	40			IV - " -	50	С			28	V - " -
15	С	48			IV - " -	51	С			24	V - " -
16	С		36		IV - " -	52	С			28	V - " -
17	С		32		IV - " -	53	С			32	V - " -
18	С		28		IV - " -	54	С			28	V - " -
19	С		28		IV - " -	55	С			32	V - " -
20	С	36			IV - " -	56	С			28	V - " -
21	С		28		IV - " -	57	С			28	V - " -
22	С		32		IV - " -	58	С			32	V - " -
23	С		28		IV - " -	59	С			32	V - " -
24	С	48			IV - " -	60	С			28	V - " -
25	С	36			IV - " -	61	С			28	V - " -
26	С		28		IV - " -	62	С			28	V - " -
27	С		24		IV - " -	63	С			24	V - " -
28	С		32		IV - " -	64	С			32	V - " -
29	С		32		IV - " -	65	С			24	V - " -
30	С			32	V - " -	66	С			24	V - " -
31	С		32		IV - " -	67	С			28	V - " -
32	С		24		IV - " -	68	С			28	V - " -
33	С			28	V - " -	69	С			28	V - " -
34	С			24	V - " -	70	С			24	V - " -
35	С			28	V - " -	71	С			28	V - " -
36	С			24	V - " -	72	С			24	V - " -

Порядковий номер дерева	Порода	Ступінь товщини стовбурів, сантиметрів			Категорія стану дерева, підстава відбору для рубки	Порядковий номер дерева	Порода	Ступінь товщини стовбурів, сантиметрів			Категорія стану дерева, підстава відбору для рубки
		ділові	напівділові	дров'яні				ділові	напівділові	дров'яні	
43	С			24	V-к-к	102	С			24	V
74	С			24	V-к-к	103	С			32	V-к-к
75	С			24	V-к-к	104	С			28	V-к-к
76	С			24	V-к-к	105	С			32	V-к-к
77	С			32	V-к-к	106	С			28	V-к-к
78	С			32	V-к-к	107	С			24	V-к-к
79	С			28	V-к-к	108	С			32	V-к-к
80	С			28	V-к-к	109	С			36	V-к-к
81	С			44	V-к-к	110	С			28	V-к-к
82	С			36	V-к-к	111	С			24	V-к-к
83	С			32	V-к-к	112	С			24	V-к-к
84	С			24	V-к-к	113	С			36	V-к-к
85	С			24	V-к-к	114	С			28	V-к-к
86	С			24	V-к-к	115	С			24	V-к-к
87	С			24	V-к-к	116	С	24			V-к-к
88	С			24	V-к-к	117	С	48			V-к-к
89	С			24	V-к-к	118	С	24			V-к-к
90	С			24	V-к-к	119	С	36			V-к-к
91	С			24	V-к-к	120	С		44		V-к-к
92	С			24	V-к-к	121	С		24		V-к-к
93	С			24	V-к-к	122	С		32		V-к-к
94	С			32	V-к-к	123	С		24		V-к-к
95	С			24	V-к-к	124	С		28		V-к-к
96	С			24	V-к-к	125	С		28		V-к-к
97	С			28	V-к-к	126	С		24		V-к-к
98	С			28	V-к-к	127	С		24		V-к-к
99	С			24	V-к-к	128	С	28			V-к-к
100	С			28	V-к-к	129	С		24		V-к-к
101	С			32	V-к-к	130	С	32			V-к-к

Всього пронумеровано дерев: _____
(кількість словами)

Нумерацію і перелік провели: Дуб. пров. 1/2

_____	_____	_____
(посада)	(підпис)	(ініціали та прізвище)
_____	_____	_____
(посада)	(підпис)	(ініціали та прізвище)
_____	_____	_____
(посада)	(підпис)	(ініціали та прізвище)
_____	_____	_____
(посада)	(підпис)	(ініціали та прізвище)

_____ 20 ____ року

НУМЕРАЦІЙНА ВІДОМІСТЬ ДЕРЕВ, призначених для вибіркової санітарної рубки

№2

Житомирська область
(Автономна Республіка Крим, область)

ДП «Овруцький ЛГ»
(найменування власника лісів, постійного лісокористувача)

Лісництво Бережестьське

квартал № 51

виділ № 17

урочище

ділянка № -

площа 3,2 гектарів

Порядковий номер дерева	Порода	Ступінь товщини стовбурів, сантиметрів			Категорія стану дерева, підстава вибірку для рубки	Порядковий номер дерева	Порода	Ступінь товщини стовбурів, сантиметрів			Категорія стану дерева, підстава вибірку для рубки
		ділові	напівділові	дров'яні				ділові	напівділові	дров'яні	
131	С		44		IV ^{вирізане} корот.	167	С			36	V ^{вирізане} корот.
132	С		28		IV -"-	168	С		48		IV -"-
133	С			24	V -"-	169	С		36		IV -"-
134	С			28	V -"-	170	С			36	V -"-
135	С			36	V -"-	171	С		74		IV -"-
136	С		28		IV -"-	172	С			36	V -"-
137	С		28		IV -"-	173	С			24	V -"-
138	С				IV -"-	174	С			32	V -"-
139	С			28	V -"-	175	С			24	V -"-
140	С			28	V -"-	176	С			24	V -"-
141	С		32		IV -"-	177	С		24		IV -"-
142	С		28		IV -"-	178	С			52	V -"-
143	С		24		IV -"-	179	С		24		IV -"-
144	С	36			IV -"-	180	С		24		IV -"-
145	С		32		IV -"-	181	С			36	V -"-
146	С		28		IV -"-	182	С			28	V -"-
147	С		24		IV -"-	183	С			28	V -"-
148	С	28			IV -"-	184	С			24	V -"-
149	С		24		IV -"-	185	С			32	V -"-
150	С			28	V -"-	186	С			24	V -"-
151	С			28	V -"-	187	С			24	V -"-
152	С		24		IV -"-	188	С			24	V -"-
153	С			24	V -"-	189	С			32	V -"-
154	С			24	V -"-	190	С			28	V -"-
155	С			28	V -"-	191	С			24	V -"-
156	С			24	V -"-	192	С			32	V -"-
157	С			24	V -"-	193	С			24	V -"-
158	С			36	V -"-	194	С			28	V -"-
159	С			32	V -"-	195	С			32	V -"-
160	С			28	V -"-	196	С			32	V -"-
161	С		24		IV -"-	197	С			28	V -"-
162	С		28		IV -"-	198	С			24	V -"-
163	С		28		IV -"-	199	С			24	V -"-
164	С		40		IV -"-	200	С			24	V -"-
165	С			40	V -"-	201	С			24	V -"-
166	С			24	V -"-	202	С			28	V -"-

Порядковий номер дерева	Порода	Ступінь товщини стовбура, сантиметрів			Категорія стану дерева, підстава вибору для рубки	Порядковий номер дерева	Порода	Ступінь товщини стовбура, сантиметрів			Категорія стану дерева, підстава вибору для рубки
		ділячи	напівділячи	дрова 'м				ділячи	напівділячи	дрова 'м	
201	C			28	✓ - - -	235	C			27	✓ - - -
204	C			28	✓ - - -	235	C			27	✓ - - -
205	C			36	✓ - - -	236	C			27	✓ - - -
206	C			37	✓ - - -	236	C			28	✓ - - -
207	C			18	✓ - - -	236	C			27	✓ - - -
208	C			14	✓ - - -	239	C			28	✓ - - -
209	C			24	✓ - - -	238	C			28	✓ - - -
210	C			36	✓ - - -	239	C			28	✓ - - -
211	C			28	✓ - - -	240	C			27	✓ - - -
212	C			14	✓ - - -	241	C			28	✓ - - -
213	C			24	✓ - - -	242	C			28	✓ - - -
214	C			32	✓ - - -	243	C			27	✓ - - -
215	C			24	✓ - - -	244	C			28	✓ - - -
216	C			32	✓ - - -	245	C			28	✓ - - -
217	C			32	✓ - - -	246	C			28	✓ - - -
218	C			32	✓ - - -	247	C			28	✓ - - -
219	C			28	✓ - - -	248	C			28	✓ - - -
220	C			28	✓ - - -	249	C			28	✓ - - -
221	C			18	✓ - - -	250	C			27	✓ - - -
222	C			24	✓ - - -	251	C			27	✓ - - -
223	C			24	✓ - - -	252	C			27	✓ - - -
224	C			24	✓ - - -	253	C			27	✓ - - -
225	C			32	✓ - - -	254	C			40	✓ - - -
226	C			32	✓ - - -	255	C			52	✓ - - -
227	C			24	✓ - - -	256	C			52	✓ - - -
228	C			18	✓ - - -	257	C			24	✓ - - -
229	C			24	✓ - - -	258	C			40	✓ - - -
230	C			24	✓ - - -	259	C			28	✓ - - -
231	C			28	✓ - - -	260	C			40	✓ - - -

Всього пронумеровано дерев: _____

(кількість словами)

Нумерацію і перелік провели: _____

Ф.І.В. проф. _____

_____	_____	_____
(посада)	(підпис)	(ініціали та прізвище)
_____	_____	_____
(посада)	(підпис)	(ініціали та прізвище)
_____	_____	_____
(посада)	(підпис)	(ініціали та прізвище)
_____	_____	_____
(посада)	(підпис)	(ініціали та прізвище)

_____ 20 _____ року

НУМЕРАЦІЙНА ВІДОМІСТЬ ДЕРЕВ, призначених для вибіркової санітарної рубки

13

Житомирська область
(Автономна Республіка Крим, область)

ДП «Овруцький ЛГ»
(найменування власника лісів, постійного лісокористувача)

Лісництво Бережестьське

квартал № 51

виділ № 17

урочище

ділянка №

площа 3,2 гектарів

Порядковий номер дерев	Порода	Ступінь товщини стовбурів, сантиметрів			Категорія стану дерев, підстава вибірку для рубки	Порядковий номер дерев	Порода	Ступінь товщини стовбурів, сантиметрів			Категорія стану дерев, підстава вибірку для рубки
		ділові	напіваділові	дров'яні				ділові	напіваділові	дров'яні	
261	С			40	В-а-а	297	С			24	В-а-а
262	С			44	В-а-а	298	С			28	В-а-а
263	С			40	В-а-а	299	С			48	В-а-а
264	С			36	В-а-а	300	С			32	В-а-а
265	С			44	В-а-а	301	С			40	В-а-а
266	С			32	В-а-а	302	С			32	В-а-а
267	С			44	В-а-а	303	С			40	В-а-а
268	С			36	В-а-а	304	С			24	В-а-а
269	С			48	В-а-а	305	С			32	В-а-а
270	С			44	В-а-а	306	С			32	В-а-а
271	С			32	В-а-а	307	С			32	В-а-а
272	С			28	В-а-а	308	С			24	В-а-а
273	С			28	В-а-а	309	С			28	В-а-а
274	С			28	В-а-а	310	С			24	В-а-а
275	С			24	В-а-а	311	С			24	В-а-а
276	С			44	В-а-а	312	С			28	В-а-а
277	С			28	В-а-а	313	С			28	В-а-а
278	С			24	В-а-а	314	С			28	В-а-а
279	С			36	В-а-а	315	С			24	В-а-а
280	С			36	В-а-а	316	С			28	В-а-а
281	С			28	В-а-а	317	С			24	В-а-а
282	С			36	В-а-а	318	С			24	В-а-а
283	С			28	В-а-а	319	С			28	В-а-а
284	С			28	В-а-а	320	С			28	В-а-а
285	С			24	В-а-а	321	С			32	В-а-а
286	С			28	В-а-а	322	С			24	В-а-а
287	С			24	В-а-а	323	С			24	В-а-а
288	С			28	В-а-а	324	С			24	В-а-а
289	С			28	В-а-а	325	С			24	В-а-а
290	С			32	В-а-а	326	С			24	В-а-а
291	С			24	В-а-а	327	С			24	В-а-а
292	С			32	В-а-а	328	С			24	В-а-а
293	С			28	В-а-а	329	С			24	В-а-а
294	С			32	В-а-а	330	С			24	В-а-а
295	С			40	В-а-а	331	С			28	В-а-а
296	С			48	В-а-а	332	С			28	В-а-а

Порядковий номер дерева	Порода	Ступінь товщини стовбурів, сантиметрів			Категорія стану дерева, підстава відбору для рубки	Порядковий номер дерева	Порода	Ступінь товщини стовбурів, сантиметрів			Категорія стану дерева, підстава відбору для рубки
		ділові	напівділові	дров'яні				ділові	напівділові	дров'яні	
333	С			24	✓ береза коротка	362					
334	С			28	✓ - " -	363					
335	С			28	✓ - " -	364					
336	С			24	✓ - " -	365					
337	С			24	✓ - " -	366					
338	С			24	✓ - " -	367					
339	С			24	✓ - " -	368					
340	С			24	✓ - " -	369					
341	С			24	✓ - " -	370					
342	С			24	✓ - " -	371					
343	С			28	✓ - " -	372					
344	С			24	✓ - " -	373					
345	С			24	✓ - " -	374					
346	С			24	✓ - " -	375					
347	С			32	✓ - " -	376					
348	С			24	✓ - " -	377					
349	С			24	✓ - " -	378					
350						379					
351						380					
352						381					
353						382					
354						383					
355						384					
356						385					
357						386					
358						387					
359						388					
360						389					
361						390					

Всього пронумеровано дерев: триста дев'ять дерев (349)
(кількість словами)

Нумерацію і перелік провели:

Сав. иго

(посада)

См. ш-р місу

(посада)

М-р місу

(посада)

(посада)

[підпис]
(підпис)

(підпис)

(підпис)

(підпис)

В.Ф. Мішук

(ініціали та прізвище)

П.І. Турбан

(ініціали та прізвище)

О.І. Дігун

(ініціали та прізвище)

(ініціали та прізвище)

09 06 20 24 року

НУМЕРАЦІЙНА ВІДОМІСТЬ ДЕРЕВ, призначених для вибіркової санітарної рубки

Містошеське Б-ство ДТ „Обручине ЛР“
(Автономна Республіка Крим, область, найменування власника лісів, постійного лісокористувача)

Лісництво Березівське урочище квартал № 02
виділ № 24 ділянка № площа 1,1 гектарів

Порядковий номер дерева	Порода	Ступінь товщини стовбурів, сантиметрів			Категорія стану дерева, підстава відбору для рубки	Порядковий номер дерева	Порода	Ступінь товщини стовбурів, сантиметрів			Категорія стану дерева, підстава відбору для рубки
		лісові	напівлісові	дров'яні				лісові	напівлісові	дров'яні	
1	С			48	V - <u>лісова</u>	43	С	36			IV - <u>напівлісова</u>
2	С			36	V - "	44	С		24		IV - "
3	С		36		IV - "	45	С	28			IV - "
4	С	44			IV - "	46	С	32			IV - "
5	С		118		IV - "	47	С		28		IV - "
6	С		36		IV - "	48	С		44		IV - "
7	С		44		IV - "	49	С		32		IV - "
8	С		28		IV - "	50	С	40			IV - "
9	С		48		IV - "	51	С	32			IV - "
10	С		40		IV - "	52	С	36			IV - "
11	С		36		IV - "	53	С	40			IV - "
12	С		32		IV - "	54	С	40			IV - "
13	С	36			IV - "	55	С		24		IV - "
14	С		28		IV - "						
15	С		24		IV - "						
16	С		36		IV - "						
17	С		32		IV - "						
18	С	44			IV - "						
19	С		36		IV - "						
20	С		32		IV - "						
21	С		36		IV - "						
22	С		44		IV - "						
23	С		32		IV - "						
24	С		28		IV - "						
25	С		24		IV - "						
26	С		24		IV - "						
27	С		28		IV - "						
28	С			36	V - "						
29	С	32			IV - "						
30	С	36			IV - "						
31	С	32			IV - "						
32	С		32		IV - "						
33	С		24		IV - "						
34	С			32	V - "						
35	С		44		IV - "						
36	С		24		IV - "						
37	С	44			IV - "						
38	С	28			IV - "						
39	С	32			IV - "						
40	С	32			IV - "						
41	С		24		IV - "						
42	С		28		IV - "						

[illegible]

№1

НУМЕРАЦІЙНА ВІДОМІСТЬ ДЕРЕВ, призначених для вибіркової санітарної рубки

ДП, Овруцьке лісове господарство
(Автономна Республіка Крим, область, найменування власника лісів, постійного лісокористувача)

Лісництво Дергачівське урочище _____ квартал № 68
виділ № 4 ділянка № _____ площа 5,9 гектарів

Порядковий номер дерев	Порода	Ступінь товщини стовбурів, сантиметрів			Категорія стану дерева, підстава відбору для рубки	Порядковий номер дерев	Порода	Ступінь товщини стовбурів, сантиметрів			Категорія стану дерева, підстава відбору для рубки
		ділові	напівділові	дров'яні				ділові	напівділові	дров'яні	
1	С			28	V-н-н	43	С		24		IV-н-н
2	С		32		V-н-н	44	С		28		IV-н-н
3	С		38		V-н-н	45	С		28		IV-н-н
4	С		40		IV-н-н	46	С	40			IV-н-н
5	С		36		IV-н-н	47	С		28		IV-н-н
6	С		32		IV-н-н	48	С		24		IV-н-н
7	С		40		IV-н-н	49	С		36		IV-н-н
8	С		36		IV-н-н	50	С		24		IV-н-н
9	С		24		IV-н-н	51	С	28			IV-н-н
10	С		28		IV-н-н	52	С		32		IV-н-н
11	С		32		IV-н-н	53	С		36		IV-н-н
12	С		32		IV-н-н	54	С		24		IV-н-н
13	С		40		IV-н-н	55	С		24		IV-н-н
14	С			24	V-н-н	56	С			28	IV-н-н
15	С		28		IV-н-н	57	С		32		IV-н-н
16	С		28		IV-н-н	58	С		28		IV-н-н
17	С			24	V-н-н	59	С		28		IV-н-н
18	С		28		IV-н-н	60	С	44			IV-н-н
19	С		24		IV-н-н	61	С	44			IV-н-н
20	С		28		IV-н-н	62	С			36	V-н-н
21	С			24	V-н-н	63	С		22		IV-н-н
22	С		24		IV-н-н	64	С		32		IV-н-н
23	С		28		IV-н-н	65	С		32		IV-н-н
24	С		28		IV-н-н	66	С		32		IV-н-н
25	С		24		IV-н-н	67	С		28		IV-н-н
26	С		24		IV-н-н	68	С	40			IV-н-н
27	С	32			IV-н-н	69	С		36		IV-н-н
28	С		44		IV-н-н	70	С	48			IV-н-н
29	С			24	V-н-н	71	С		24		IV-н-н
30	С		28		IV-н-н	72	С		36		IV-н-н
31	С	36			IV-н-н	73	С	40			IV-н-н
32	С			28	V-н-н	74	С		28		IV-н-н
33	С	36			IV-н-н	75	С	40			IV-н-н
34	С	28			IV-н-н	76	С		28		IV-н-н
35	С		24		IV-н-н	77	С		32		IV-н-н
36	С			28	V-н-н	78	С		32		IV-н-н
37	С		28		IV-н-н	79	С	52			IV-н-н
38	С		32		IV-н-н	80	С	40			IV-н-н
39	С		28		IV-н-н	81	С	44			IV-н-н
40	С	36			IV-н-н	82	С		28		IV-н-н
41	С		28		IV-н-н	83	С	32			IV-н-н
42	С			24	V-н-н	84	С		28		IV-н-н

Порядковий номер дерева	Порода	Ступінь товщини стовбурів, сантиметрів			Категорія стану дерева, підстава відбору для рубки	Порядковий номер дерева	Порода	Ступінь товщини стовбурів, сантиметрів			Категорія стану дерева, підстава відбору для рубки
		діляні	напівділяні	дров'яні				діляні	напівділяні	дров'яні	
88	C	36			IV - <i>наслідок</i>	112	C	36			IV - <i>наслідок</i>
89	C	36			IV - "	113	C	36			V - "
90	C	36			V - "	114	C	36			V - "
91	C		32		IV - "	115	C	36			V - "
92	C		28	36	V - "	116	C	36			V - "
93	C		28		IV - "	117	C			40	V - "
94	C	40			V - "	118	C		28		IV - "
95	C	36			IV - "	119	C		24		IV - "
96	C	40			IV - "	120	C	36			IV - "
97	C		31		IV - "	121	C	40			IV - "
98	C		32		IV - "	122	C		24		IV - "
99	C		32		IV - "	123	C	40			IV - "
100	C	40			V - "	124	C		32		IV - "
101	C	40			IV - "	125	C		28		V - "
102	C		28		IV - "	126	C		28	36	V - "
103	C		24		IV - "	127	C		24	24	V - "
104	C	40			IV - "	128	C		24		IV - "
105	C		32		IV - "	129	C		32		IV - "
106	C		28		IV - "	130	C		32		IV - "
107	C		28		IV - "	131	C		32		IV - "
108	C	36			IV - "	132	C		40		IV - "
109	C		24		IV - "	133	C		40		IV - "
110	C		24		IV - "	134	C		40		IV - "
111	C	44			IV - "	135	C		40		IV - "
112	C		32		IV - "	136	C		40		IV - "
113	C	36			IV - "	137	C		40		IV - "
114	C		36		IV - "	138	C		40		IV - "
115	C		36		IV - "	139	C		40		IV - "
116	C		32		IV - "	140	C		40		IV - "
117	C		24		IV - "	141	C		40		IV - "
118	C		32		IV - "	142	C		40		IV - "
119	C		32		IV - "	143	C		40		IV - "
120	C		36		IV - "	144	C		40		IV - "
121	C		24		IV - "	145	C		40		IV - "
						146	C		40		IV - "
						147	C		40		IV - "
						148	C		40		IV - "
						149	C		40		IV - "
						150	C		40		IV - "
						151	C		40		IV - "
						152	C		40		IV - "
						153	C		40		IV - "
						154	C		40		IV - "
						155	C		40		IV - "
						156	C		40		IV - "
						157	C		40		IV - "
						158	C		40		IV - "

Всього пронумеровано дерев:

Фів. цров'яниш 1/2

(кількість словами)

Нумерацію і перелік провели:

_____ (посада)

_____ (підпис)

_____ (ініціали та прізвище)

_____ (посада)

_____ (підпис)

_____ (ініціали та прізвище)

_____ (посада)

_____ (підпис)

_____ (ініціали та прізвище)

_____ (посада)

_____ (підпис)

_____ (ініціали та прізвище)

_____ 20 _____ року

НУМЕРАЦІЙНА ВІДОМІСТЬ ДЕРЕВ, призначених для вибіркової санітарної рубки

122

ДП Обруцьке лісове господарство
(Автономна Республіка Крим, область, найменування власника лісів, постійного лісокористувача)

Лісництво Березинське урочище _____ квартал № 68
виділ № 4 ділянка № _____ площа 0,9 гектарів

Порядковий номер дерева	Порода	Ступінь товщини стовбурів, сантиметрів			Категорія стану дерева, підстава відбору для рубки	Порядковий номер дерева	Порода	Ступінь товщини стовбурів, сантиметрів			Категорія стану дерева, підстава відбору для рубки
		ділові	напівділові	дров'яні				ділові	напівділові	дров'яні	
159	C	36			IV - " -	160	C		36		IV - " -
160	C		36		IV - " -	161	C		36		IV - " -
161	C		32		IV - " -	162	C		40		IV - " -
162	C		40		IV - " -	163	C			36	V - " -
163	C			36	V - " -	164	C		40		IV - " -
164	C		40		IV - " -	165	C		28		IV - " -
165	C		28		IV - " -	166	C	44			IV - " -
166	C		56		IV - " -	167	C		40		IV - " -
167	C		28		IV - " -	168	C		40		IV - " -
168	C		36		IV - " -	169	C		40		IV - " -
169	C		32		IV - " -	170	C		40		IV - " -
170	C		36		IV - " -	171	C		36		IV - " -
171	C		36		IV - " -	172	C	40			IV - " -
172	C		36		IV - " -	173	C		28		IV - " -
173	C		40		IV - " -	174	C		36		IV - " -
174	C		36		IV - " -	175	C		36		IV - " -
175	C		36		IV - " -	176	C		40		IV - " -
176	C		36		IV - " -	177	C		40		IV - " -
177	C		36		IV - " -	178	C		40		IV - " -
178	C		36		IV - " -	179	C		40		IV - " -
179	C		36		IV - " -	180	C	36		36	V - " -
180	C		36		IV - " -	181	C		32		IV - " -
181	C		32		IV - " -	182	C		32		IV - " -
182	C		32		IV - " -	183	C	36			IV - " -
183	C		32		IV - " -	184	C		28		IV - " -
184	C		40		IV - " -	185	C		24		IV - " -
185	C		28		IV - " -	186	C		36		IV - " -
186	C		36		IV - " -	187	C		28		IV - " -
187	C		36		IV - " -	188	C		44		IV - " -
188	C		28		IV - " -	189	C		32		IV - " -
189	C		28		IV - " -	190	C	44			IV - " -
190	C		28		IV - " -	191	C		32		IV - " -
191	C		32		IV - " -	192	C		32		IV - " -
192	C		36		IV - " -	193	C		44		IV - " -
193	C		40		IV - " -	194	C		44		IV - " -
194	C		48		IV - " -	195	C		40		IV - " -
195	C		32		IV - " -	196	C		40		IV - " -
196	C		36		IV - " -	197	C		40		IV - " -
197	C	44			IV - " -	198	C		40		IV - " -
198	C		32		IV - " -	199	C		28		IV - " -
199	C		24		IV - " -	200	C		28		IV - " -

Порядковий номер дерева	Порода	Ступінь товщини стовбурів, сантиметрів			Категорія стану дерева, підстава відбору для рубки	Порядковий номер дерева	Порода	Ступінь товщини стовбурів, сантиметрів			Категорія стану дерева, підстава відбору для рубки
		ділові	напівділові	дров'яні				ділові	напівділові	дров'яні	
243	C		32		IV - <i>дуб</i>	280	C		36		IV - <i>дуб</i>
244	C	36			IV - <i>дуб</i>	281	C			24	V - <i>дуб</i>
245	C		32		IV - <i>дуб</i>	282	C		24		IV - <i>дуб</i>
246	C		40		IV - <i>дуб</i>	283	C			28	V - <i>дуб</i>
247	C		28		IV - <i>дуб</i>	284	C		28		IV - <i>дуб</i>
248	C	44			IV - <i>дуб</i>	285	C		28		IV - <i>дуб</i>
249	C		32		IV - <i>дуб</i>	286	C		32		IV - <i>дуб</i>
250	C		36		IV - <i>дуб</i>	287	C			32	V - <i>дуб</i>
251	C		36		IV - <i>дуб</i>	288	C		24		IV - <i>дуб</i>
252	C	36			IV - <i>дуб</i>	289	C			24	V - <i>дуб</i>
253	C		32		IV - <i>дуб</i>	290	C	28			IV - <i>дуб</i>
254	C		28		IV - <i>дуб</i>	291	C		24		IV - <i>дуб</i>
255	C	36			IV - <i>дуб</i>	292	C			24	V - <i>дуб</i>
256	C	32			IV - <i>дуб</i>	293	C			24	V - <i>дуб</i>
257	C	38			IV - <i>дуб</i>	294	C	28			IV - <i>дуб</i>
258	C		36		V - <i>дуб</i>	295	C		24		IV - <i>дуб</i>
259	C			36	IV - <i>дуб</i>	296	C		24		IV - <i>дуб</i>
260	C		36		IV - <i>дуб</i>	297	C			24	V - <i>дуб</i>
261	C			48	IV - <i>дуб</i>	298	C		24		IV - <i>дуб</i>
262	C		32		IV - <i>дуб</i>	299	C			24	V - <i>дуб</i>
263	C			28	V - <i>дуб</i>	300	C		24		IV - <i>дуб</i>
264	C		36		IV - <i>дуб</i>	301	C			24	V - <i>дуб</i>
265	C		40		IV - <i>дуб</i>	302	C			32	V - <i>дуб</i>
266	C			32	V - <i>дуб</i>	303	C		28		IV - <i>дуб</i>
267	C		36		IV - <i>дуб</i>	304	C		24		IV - <i>дуб</i>
268	C	36			IV - <i>дуб</i>	305	C		24		IV - <i>дуб</i>
269	C		36		IV - <i>дуб</i>	306	C			24	V - <i>дуб</i>
270	C		24		IV - <i>дуб</i>	307	C		24		IV - <i>дуб</i>
271	C			24	V - <i>дуб</i>	308	C		28		IV - <i>дуб</i>
272	C		28		IV - <i>дуб</i>	309	C			36	V - <i>дуб</i>
273	C		24		IV - <i>дуб</i>	310	C		28		IV - <i>дуб</i>
274	C		36		IV - <i>дуб</i>	311	C		28		IV - <i>дуб</i>
275	C	36			IV - <i>дуб</i>	312	C		28		IV - <i>дуб</i>
276	C		32		IV - <i>дуб</i>	313	C		28		IV - <i>дуб</i>
277	C		28		IV - <i>дуб</i>	314	C			24	V - <i>дуб</i>
278	C		32		IV - <i>дуб</i>	315	C		28		IV - <i>дуб</i>
279	C		32		IV - <i>дуб</i>	316	C		28		IV - <i>дуб</i>

Всього пронумеровано дерев: _____

Дуб. червоний 1/3
(кількість словами)

Нумерацію і перелік провели: _____

_____ (посада)

_____ (підпис)

_____ (ініціали та прізвище)

_____ (посада)

_____ (підпис)

_____ (ініціали та прізвище)

_____ (посада)

_____ (підпис)

_____ (ініціали та прізвище)

_____ (посада)

_____ (підпис)

_____ (ініціали та прізвище)

_____ 20 _____ року

НУМЕРАЦІЙНА ВІДОМІСТЬ ДЕРЕВ, призначених для вибіркової санітарної рубки

13

ДП Обруцьке лісове господарство
(Автономна Республіка Крим, область, найменування власника лісів, постійного лісокористувача)

Лісництво Березеетський урочище квартал № 68
виділ № 4 ділянка № площа 5,9 гектарів

Порядковий номер дерев	Порода	Ступінь товщини стовбурів, сантиметрів			Категорія стану дерева, підстава відбору для рубки	Порядковий номер дерев	Порода	Ступінь товщини стовбурів, сантиметрів			Категорія стану дерева, підстава відбору для рубки
		ділянки	напівділянки	дров'яні				ділянки	напівділянки	дров'яні	
302	С		28		IV - н -	359	С			28	V - н -
308	С		28		IV - н -	360	С		22		IV - н -
313	С		32		IV - н -	361	С		22		IV - н -
310	С		24		IV - н -	362	С		24		IV - н -
311	С		24		IV - н -	363	С		36		IV - н -
312	С			24	V - н -	364	С		40		IV - н -
313	С		24		IV - н -	365	С		28		IV - н -
314	С		28		IV - н -	366	С		40		V - н -
315	С		32		IV - н -	367	С		36		IV - н -
316	С			32	V - н -	368	С	36			IV - н -
317	С		28		IV - н -	369	С		44		IV - н -
318	С		26		IV - н -	370	С		22		IV - н -
319	С		28		IV - н -	371	С			32	V - н -
320	С			24	V - н -	372	С			32	V - н -
321	С		28		IV - н -	373	С		22		IV - н -
322	С		29		IV - н -	374	С		28		IV - н -
323	С		24		IV - н -	375	С	24			IV - н -
324	С			24	V - н -	376	С			28	V - н -
325	С		24		IV - н -	377	С		24		IV - н -
326	С		28		IV - н -	378	С			24	V - н -
327	С		28		IV - н -	379	С	24			IV - н -
328	С		24		V - н -	380	С			36	V - н -
329	С			24	V - н -	381	С			24	V - н -
330	С		40		IV - н -	382	С			24	V - н -
331	С		28		IV - н -	383	С	36			IV - н -
332	С			32	V - н -	384	С		28		IV - н -
333	С		28		IV - н -	385	С	32			IV - н -
334	С			24	V - н -	386	С		32		IV - н -
335	С		24		IV - н -	387	С		24		IV - н -
336	С		28		IV - н -	388	С	32			IV - н -
337	С		28		IV - н -	389	С	36			IV - н -
338	С		24		V - н -	390	С	40			IV - н -
339	С			24	V - н -	391	С		40		IV - н -
340	С		40		IV - н -	392	С		36		IV - н -
341	С		28		IV - н -	393	С			28	V - н -
342	С			32	V - н -	394	С		28		IV - н -
343	С		28		IV - н -	395	С	32			IV - н -
344	С			24	V - н -	396	С		36		IV - н -
345	С		28		IV - н -	397	С		36		IV - н -
346	С		28		IV - н -	398	С		28		IV - н -
347	С		28		IV - н -	399	С			48	V - н -
348	С		36		IV - н -	400	С		36		IV - н -
349	С		24		IV - н -						
350	С		36		IV - н -						
351	С		24		IV - н -						
352	С		32		IV - н -						
353	С		28		IV - н -						
354	С		24		IV - н -						
355	С	24			IV - н -						
356	С		28		IV - н -						
357	С		24		IV - н -						
358	С		28		IV - н -						

Порядковий номер дерева	Порода	Ступінь товщини стовбурів, сантиметрів			Категорія стану дерева, підстава відбору для рубки	Порядковий номер дерева	Порода	Ступінь товщини стовбурів, сантиметрів			Категорія стану дерева, підстава відбору для рубки
		ділові	напівділові	дров'яні				ділові	напівділові	дров'яні	
401	C		32		IV-а-1	438	C		24		IV-а-1
402	C		36		IV-а-1	439	C	24			IV-а-1
403	C			32	V-а-1	440	C	32			IV-а-1
404	C		28		IV-а-1	441	C		36		IV-а-1
405	C	36			IV-а-1	442	C	28			IV-а-1
406	C	36			IV-а-1	443	C	36			IV-а-1
407	C		36		IV-а-1	444	C	28			IV-а-1
408	C	28			IV-а-1	445	C		32		IV-а-1
409	C		28		IV-а-1	446	C		32		IV-а-1
410	C			24	V-а-1	447	C	44			IV-а-1
411	C		24		IV-а-1	448	C		36		IV-а-1
412	C		32		IV-а-1	449	C		28		IV-а-1
413	C		28		IV-а-1	450	C		28		IV-а-1
414	C		28		IV-а-1	451	C		24		IV-а-1
415	C		32		IV-а-1	452	C			40	V-а-1
416	C	32			IV-а-1	453	C		32		IV-а-1
417	C		32		IV-а-1	454	C			36	V-а-1
418	C		28		IV-а-1	455	C		32		IV-а-1
419	C		24		IV-а-1	456	C		28		IV-а-1
420	C		28		IV-а-1	457	C			36	V-а-1
421	C		36		IV-а-1	458	C		28		IV-а-1
422	C		24		IV-а-1	459	C		40		IV-а-1
423	C	28			IV-а-1	460	C	24			IV-а-1
424	C		24		IV-а-1	461	C		32		IV-а-1
425	C		28		IV-а-1	462	C		36		IV-а-1
426	C	28			IV-а-1	463	C		40		IV-а-1
427	C		36		IV-а-1	464	C	32			IV-а-1
428	C		32		IV-а-1	465	C		28		IV-а-1
429	C		24		IV-а-1	466	C			36	V-а-1
430	C	28			IV-а-1	467	C		40		IV-а-1
431	C	40			IV-а-1	468	C		32		IV-а-1
432	C		28		IV-а-1	469	C		44		IV-а-1
433	C	28			IV-а-1	470	C	40			IV-а-1
434	C		40		IV-а-1	471	C		32		IV-а-1
435	C		32		IV-а-1	472	C	32			IV-а-1
436	C	24			IV-а-1	473	C		28		IV-а-1
437	C		40		IV-а-1	474	C			32	V-а-1

Всього пронумеровано дерев:

Рів. природних 1/4
(кількість словами)

Нумерацію і перелік провели:

(посада)

(підпис)

(ініціали та прізвище)

(посада)

(підпис)

(ініціали та прізвище)

(посада)

(підпис)

(ініціали та прізвище)

(посада)

(підпис)

(ініціали та прізвище)

20 року

НУМЕРАЦІЙНА ВІДОМІСТЬ ДЕРЕВ,

призначених для вибіркової санітарної рубки

ДТ, Олександрівське лісове господарство

(Автономна Республіка Крим, область, найменування власника лісів, постійного лісокористувача)

Лісництво Березівське урочище _____ квартал № 68
виділ № 4 ділянка № _____ площа 5,9 гектарів

Порядковий номер дерева	Порода	Ступінь товщини стовбурів, сантиметрів			Категорія стану дерева, підстава відбору для рубки	Порядковий номер дерева	Порода	Ступінь товщини стовбурів, сантиметрів			Категорія стану дерева, підстава відбору для рубки
		ділові	напівділові	дров'яні				ділові	напівділові	дров'яні	
475	C		28		IV - <i>лісова</i>	517	C		28		IV - <i>лісова</i>
476	C		32		IV - <i>лісова</i>	518	C		40		IV - <i>лісова</i>
477	C		32		IV - <i>лісова</i>	519	C		36		IV - <i>лісова</i>
478	C	36			IV - <i>лісова</i>	520	C		36		IV - <i>лісова</i>
479	C	44			IV - <i>лісова</i>	521	C		28		IV - <i>лісова</i>
480	C	32			IV - <i>лісова</i>	522	C	28			IV - <i>лісова</i>
481	C		28		IV - <i>лісова</i>	523	C	40			IV - <i>лісова</i>
482	C	32			IV - <i>лісова</i>	524	C		28		IV - <i>лісова</i>
483	C		36		IV - <i>лісова</i>	525	C		36		IV - <i>лісова</i>
484	C	32			IV - <i>лісова</i>	526	C	36			IV - <i>лісова</i>
485	C	36			IV - <i>лісова</i>	527	C		32		IV - <i>лісова</i>
486	C		28		IV - <i>лісова</i>	528	C		32		IV - <i>лісова</i>
487	C		36		IV - <i>лісова</i>	529	C		36		IV - <i>лісова</i>
488	C	28			IV - <i>лісова</i>	530	C		32		IV - <i>лісова</i>
489	C		32		IV - <i>лісова</i>	531	C	36			IV - <i>лісова</i>
490	C	40			IV - <i>лісова</i>	532	C	36			IV - <i>лісова</i>
491	C	28			IV - <i>лісова</i>	533	C		36		IV - <i>лісова</i>
492	C	40			IV - <i>лісова</i>	534	C		36		IV - <i>лісова</i>
493	C	36			IV - <i>лісова</i>	535	C	40			IV - <i>лісова</i>
494	C	44			IV - <i>лісова</i>	536	C	32			IV - <i>лісова</i>
495	C		40		IV - <i>лісова</i>	537	C	36			IV - <i>лісова</i>
496	C		32		IV - <i>лісова</i>	538	C		40		IV - <i>лісова</i>
497	C	36			IV - <i>лісова</i>	539	C	40			IV - <i>лісова</i>
498	C		32		IV - <i>лісова</i>	540	C		32		IV - <i>лісова</i>
499	C		32		IV - <i>лісова</i>	541	C		32		IV - <i>лісова</i>
500	C	40			IV - <i>лісова</i>	542	C		28		IV - <i>лісова</i>
501	C		44		IV - <i>лісова</i>	543	C			32	IV - <i>лісова</i>
502	C		32		IV - <i>лісова</i>	544	C		40		IV - <i>лісова</i>
503	C	36			IV - <i>лісова</i>	545	C		32		IV - <i>лісова</i>
504	C	32			IV - <i>лісова</i>	546	C		36		IV - <i>лісова</i>
505	C	36			IV - <i>лісова</i>	547	C	32			IV - <i>лісова</i>
506	C	32			IV - <i>лісова</i>	548	C	32			IV - <i>лісова</i>
507	C	32			IV - <i>лісова</i>	549	C	36			IV - <i>лісова</i>
508	C		32		IV - <i>лісова</i>						
509	C		32		IV - <i>лісова</i>						
510	C		32		IV - <i>лісова</i>						
511	C	32			IV - <i>лісова</i>						
512	C		32		IV - <i>лісова</i>						
513	C		24		IV - <i>лісова</i>						
514	C		36		IV - <i>лісова</i>						
515	C		28		IV - <i>лісова</i>						
516	C		32		IV - <i>лісова</i>						

НУМЕРАЦІЙНА ВІДОМІСТЬ ДЕРЕВ, призначених для вибіркової санітарної рубки

ДП, Овручеське лісове господарство
(Автономна Республіка Крим, область, найменування власника лісів, постійного лісокористувача)

Лісництво Феодосійське урочище _____ квартал № 68
виділ № 9 ділянка № _____ площа 50 гектарів

Порядковий номер дерев	Порода	Ступінь товщини стовбура, сантиметрів			Категорія стану дерева, підстава вибору для рубки	Порядковий номер дерев	Порода	Ступінь товщини стовбура, сантиметрів			Категорія стану дерева, підстава вибору для рубки
		ділянка	написаний	дров'яні				ділянка	написаний	дров'яні	
1	С		38		IV	43	С		28		IV
2	С		32		IV-а-	44	С		22		IV-а-
3	С		28		IV-а-	45	С		24		IV-а-
4	С		24		IV-а-	46	С		24		IV-а-
5	С			40	V-а-	47	С		28		IV-а-
6	С			22	V-а-	48	С		24		IV-а-
7	С		26		IV-а-	49	С		24		IV-а-
8	С		28		IV-а-	50	С		24		IV-а-
9	С		32		V-а-	51	С		24		IV-а-
10	С		24		V-а-	52	С		24		IV-а-
11	С		24		IV-а-	53	С		24		IV-а-
12	С		24		IV-а-	54	С		24		IV-а-
13	С			26	V-а-	55	С		24		IV-а-
14	С			24	V-а-	56	С		24		IV-а-
15	С		28		IV-а-	57	С		24		IV-а-
16	С		24		IV-а-	58	С		24		IV-а-
17	С		28		IV-а-	59	С		24		IV-а-
18	С		28		IV-а-	60	С		28		IV-а-
19	С		28		IV-а-	61	С		22		IV-а-
20	С		28		IV-а-	62	С		24		IV-а-
21	С		24		IV-а-	63	С		24		IV-а-
22	С		24		IV-а-	64	С		24		IV-а-
23	С		24		IV-а-	65	С		24		IV-а-
24	С		24		IV-а-	66	С		24		IV-а-
25	С		24		IV-а-	67	С		24		IV-а-
26	С		22		IV-а-	68	С		24		IV-а-
27	С		28		IV-а-	69	С		24		IV-а-
28	С		24		IV-а-	70	С			24	IV-а-
29	С		32		IV-а-	71	С		24		IV-а-
30	С		24		IV-а-	72	С		24		IV-а-
31	С		24		IV-а-	73	С		24		IV-а-
32	С		24		IV-а-	74	С		24		IV-а-
33	С		28		IV-а-	75	С		24		IV-а-
34	С		28		IV-а-	76	С		28		IV-а-
35	С		24		IV-а-	77	С		28		IV-а-
36	С		24		IV-а-	78	С		28		IV-а-
37	С		24		IV-а-	79	С		24		IV-а-
38	С		28		IV-а-	80	С		24		IV-а-
39	С		24		IV-а-	81	С		24		IV-а-
40	С		24		IV-а-	82	С		28		IV-а-
41	С		28		IV-а-	83	С		24		IV-а-
42	С		24		IV-а-	84	С		24		IV-а-

Порядковий номер дерева	Порода	Ступінь товщини стовбурів, сантиметрів			Категорія стану дерева, підстава відбору для рубки	Порядковий номер дерева	Порода	Ступінь товщини стовбурів, сантиметрів			Категорія стану дерева, підстава відбору для рубки
		ділові	напівділові	дров'яні				ділові	напівділові	дров'яні	
85	Cj		28		IV	122	Cj	24			IV
86	Cj		24		IV - a -	123	Cj	32			IV - a -
87	C		24		IV - a -	124	C	24			IV - a -
88	C		28		IV - a -	125	C	28			IV - a -
89	C		24		IV - a -	126	C	24			IV - a -
90	C		24		IV - a -	127	C	24			IV - a -
91	C		24		IV - a -	128	C	28			IV - a -
92	C		24		IV - a -	129	C	24			IV - a -
93	C		28		IV - a -	130	C	24			IV - a -
94	C		24		IV - a -	131	C	24			IV - a -
95	C		28		IV - a -	132	C	24			IV - a -
96	C		24		IV - a -	133	C	24			IV - a -
97	C		24		IV - a -	134	C	24			IV - a -
98	C		24		IV - a -	135	C	24			IV - a -
99	C		24		IV - a -	136	C	24			IV - a -
100	C		28		IV - a -	137	C	24			IV - a -
101	C		24		IV - a -	138	C	24			IV - a -
102	C		24		IV - a -	139	C	24			IV - a -
103	C		24		IV - a -	140	C	24			IV - a -
104	C		24		IV - a -	141	C	24			IV - a -
105	C		28		IV - a -	142	C	28			IV - a -
106	C		24		IV - a -	143	C	24			IV - a -
107	C		24		IV - a -	144	C	28			IV - a -
108	C		24		IV - a -	145	C	24			IV - a -
109	C		28		IV - a -	146	C	32			IV - a -
110	C		28		IV - a -	147	C	24			IV - a -
111	C		24		IV - a -	148	C	24			IV - a -
112	C		24		IV - a -	149	C	24			IV - a -
113	C		24		IV - a -	150	C	24			IV - a -
114	C		32		IV - a -	151	C	24			IV - a -
115	C		24		IV - a -	152	C	24			IV - a -
116	C		24		IV - a -	153	C	32			IV - a -
117	C		32		IV - a -	154	C	32			IV - a -
118	C		28		IV - a -	155	C	24			IV - a -
119	C		24		IV - a -	156	C	28			IV - a -
120	C		24		IV - a -	157	C	32			IV - a -
121	C		24		IV - a -	158	C	36			IV - a -

Всього пронумеровано дерев: _____

(кількість словами)

Нумерацію і перелік провели: _____

Дуб. пров. №2

_____ (посада)

_____ (підпис)

_____ (ініціали та прізвище)

_____ (посада)

_____ (підпис)

_____ (ініціали та прізвище)

_____ (посада)

_____ (підпис)

_____ (ініціали та прізвище)

_____ (посада)

_____ (підпис)

_____ (ініціали та прізвище)

_____ 20 _____ року

НУМЕРАЦІЙНА ВІДОМІСТЬ ДЕРЕВ, призначених для вибіркової санітарної рубки

дл. Общественное лесное хозяйство
(Автономна Республіка Крим, область, найменування власника лісів, постійного лісокористувача)

Лісництво Горностаєвське урочище _____
виділ № 9 ділянка № _____ площа 50 гектарів

квартал № 68

Порядковий номер дерев	Порода	Ступінь товщини стовбурів, сантиметрів			Категорія стану дерева, підстава відбору для рубки	Порядковий номер дерев	Порода	Ступінь товщини стовбурів, сантиметрів			Категорія стану дерева, підстава відбору для рубки
		лілові	напівлілові	дров'яні				лілові	напівлілові	дров'яні	
159	C		36		IV	201	C	28			IV
160	C		32		IV - a	202	C	24			IV - a -
161	C		24		IV - a	203	C	24			IV - a -
162	C		36		IV - a	205	C	24			IV - a -
163	C		40		IV - a	206	C	24			IV - a -
164	C		40		IV - a	207	C	28			IV - a -
165	C		32		IV - a	208	C	28			IV - a -
166	C		36		IV - a	209	C	24			IV - a -
167	C		44		IV - a	210	C	24			IV - a -
168	C		36		IV - a	211	C	28			IV - a -
169	C		28		IV - a	212	C	24			IV - a -
170	C		24		IV - a	213	C	24			IV - a -
171	C		36		IV - a	214	C	28			IV - a -
172	C		36		IV - a	215	C	24			IV - a -
173	C		36		IV - a	216	C	24			IV - a -
174	C		36		IV - a	217	C	28			IV - a -
175	C		24		IV - a	218	C	24			IV - a -
176	C		32		IV - a	219	C	24			IV - a -
177	C		28		IV - a	220	C	24			IV - a -
178	C		36		IV - a	221	C	28			IV - a -
179	C		36		IV - a	222	C	24			IV - a -
180	C		24		IV - a	223	C	28			IV - a -
181	C		28		IV - a	224	C	36			IV - a -
182	C		24		IV - a	225	C	32			IV - a -
183	C		36		IV - a	226	C	36			IV - a -
184	C		24		IV - a	227	C	28			IV - a -
185	C		24		IV - a	228	C	24			IV - a -
186	C		24		IV - a	229	C	28			IV - a -
187	C		36		IV - a	230	C	24			IV - a -
188	C		28		IV - a	231	C	36			IV - a -
189	C		28		IV - a	232	C	36			IV - a -
190	C		24		IV - a	233	C	36			IV - a -
191	C		40		IV - a	234	C	24			IV - a -
192	C		28		IV - a	235	C	28			IV - a -
193	C		28		IV - a	236	C	36			IV - a -
194	C		24		IV - a	237	C	24			IV - a -
195	C		24		IV - a	238	C	24			IV - a -
196	C		24		IV - a	239	C	24			IV - a -
197	C		28		IV - a	240	C	24			IV - a -
198	C		28		IV - a	241	C	24			IV - a -
199	C		28		IV - a	242	C	24			IV - a -
200	C		28		IV - a	243	C	24			IV - a -

Порядковий номер дерев	Порода	Ступінь товщини стовбурів, сантиметрів			Категорія стовбу дерев, підстава вибору для рублики	Порядковий номер дерев	Порода	Ступінь товщини стовбурів, сантиметрів			Категорія стовбу дерев, підстава вибору для рублики
		діляні	напіляні	дрова, мн				діляні	напіляні	дрова, мн	
244	C		24 ^v		IV - "	281	C		24 ^v		IV - "
245	C		24 ^v		IV - "	282	C		24 ^v		IV - "
246	C			28	V - "	283	C		24 ^v		IV - "
247	C		24 ^v		IV - "	284	C		24 ^v		IV - "
248	C		24 ^v		IV - "	285	C		24 ^v		IV - "
249	C		24 ^v		IV - "	286	C		24 ^v		IV - "
250	C		24 ^v		IV - "	287	C		24 ^v		IV - "
251	C		28 ^v		IV - "	288	C		24 ^v		IV - "
252	C		22 ^v		IV - "	289	C		24 ^v		IV - "
253	C			28	V - "	290	C		24 ^v		IV - "
254	C		40 ^v		IV - "	291	C		24 ^v		IV - "
255	C		22 ^v		IV - "	292	C		24 ^v		IV - "
256	C		28 ^v		IV - "	293	C		24 ^v		IV - "
257	C		40 ^v		IV - "	294	C		28 ^v		IV - "
258	C		28 ^v		IV - "	295	C		40 ^v		IV - "
259	C		24 ^v		IV - "	296	C		24 ^v		IV - "
260	C		24 ^v		IV - "	297	C		28 ^v		IV - "
261	C			24	V - "	298	C		24 ^v		IV - "
262	C		32 ^v		IV - "	299	C		24 ^v		IV - "
263	C		32 ^v		IV - "	300	C		24 ^v		IV - "
264	C		28 ^v		IV - "	301	C		28 ^v		IV - "
265	C		28 ^v		IV - "	302	C		22 ^v		IV - "
266	C		56 ^v		IV - "	303	C		22 ^v		IV - "
267	C		22 ^v		IV - "	304	C		24 ^v		IV - "
268	C		28 ^v		IV - "	305	C		24 ^v		IV - "
269	C		28 ^v		IV - "	306	C		22 ^v		IV - "
270	C		28 ^v		IV - "	307	C		28 ^v		IV - "
271	C		32 ^v		IV - "	308	C		28 ^v		IV - "
272	C		36 ^v		IV - "	309	C		30 ^v		IV - "
273	C		56 ^v		IV - "	310	C		24 ^v		IV - "
274	C		24 ^v		IV - "	311	C		28 ^v		IV - "
275	C		32 ^v		IV - "	312	C		22 ^v		IV - "
276	C		28 ^v		IV - "	313	C		24 ^v		IV - "
277	C		32 ^v		IV - "	314	C		28 ^v		IV - "
278	C		32 ^v		IV - "	315	C		24 ^v		IV - "
279	C		28 ^v		IV - "	316	C		24 ^v		IV - "
280	C		28 ^v		IV - "	317	C		28 ^v		IV - "

Всього пронумеровано дерев: _____

(кількість словами)

Нумерацію і перелік провели: _____

Див. представлення 13

_____ (посада)

_____ (підпис)

_____ (ініціали та прізвище)

_____ (посада)

_____ (підпис)

_____ (ініціали та прізвище)

_____ (посада)

_____ (підпис)

_____ (ініціали та прізвище)

_____ (посада)

_____ (підпис)

_____ (ініціали та прізвище)

20 року

НУМЕРАЦІЙНА ВІДОМІСТЬ ДЕРЕВ, призначених для вибіркової санітарної рубки

ДП «Вісницьке лісове господарство»
(Автономна Республіка Крим, область, найменування власника лісів, постійного лісокористувача)

Лісництво Березівське урочище квартал № 68
виділ № 9 ділянка № площа 5,0 гектарів

Порядковий номер дерева	Порода	Ступінь товщини стовбурів, сантиметрів			Категорія стану дерева, підстава відбору для рубки	Порядковий номер дерева	Порода	Ступінь товщини стовбурів, сантиметрів			Категорія стану дерева, підстава відбору для рубки
		ділові	напівділові	дров'яні				ділові	напівділові	дров'яні	
318	С		24	V	IV	360	С		23		IV
319	С		32	V	IV - "	361	С		12		IV - "
320	С		32	V	IV - "	362	С		36		IV - "
321	С		28	V	IV - "	363	С		36		IV - "
322	С		28	V	IV - "	364	С		36		IV - "
323	С		32	V	IV - "	365	С		28		IV - "
324	С		22		IV - "	366	С		22		IV - "
325	С		24		IV - "	367	С		36		IV - "
326	С		36		IV - "	368	С		31		IV - "
327	С		28		IV - "	369	С		28		IV - "
328	С		24		IV - "	370	С		28		IV - "
329	С		28		IV - "	371	С		28		IV - "
330	С		24		IV - "	372	С		28		IV - "
331	С		32		IV - "	373	С		36		IV - "
332	С		32		IV - "	374	С		28		IV - "
333	С		24		IV - "	375	С		28		IV - "
334	С		24		IV - "	376	С		32		IV - "
335	С		28		IV - "	377	С		22		IV - "
336	С		24		IV - "	378	С		36		IV - "
337	С		24		IV - "	379	С		36		IV - "
338	С		24		IV - "	380	С		44		IV - "
339	С		24		IV - "	381	С		24		IV - "
340	С		28		IV - "	382	С		28		IV - "
341	С		32		IV - "	383					
342	С		28		IV - "	384					
343	С		28		IV - "	385					
344	С		32		IV - "	386					
345	С		28		IV - "	387					
346	С		32		IV - "	388					
347	С		32		IV - "	389					
348	С		28		IV - "	390					
349	С		36		IV - "	391					
350	С		32		IV - "	392					
351	С		40		IV - "	393					
352	С		36		IV - "	394					
353	С		32		IV - "	395					
354	С		36		IV - "	396					
355	С		32		IV - "	397					
356	С		28		IV - "	398					
357	С		28		IV - "	399					
358	С		36		IV - "	400					
359	С		32		IV - "	401					

НУМЕРАЦІЙНА ВІДОМІСТЬ ДЕРЕВ, призначених для вибіркової санітарної рубки

Діт. Обручне лісове господарство
(Автономна Республіка Крим, область, найменування власника лісів, постійного лісокористувача)

Лісництво Гіркавицьке урочище _____ квартал № 1
виділ № 2 ділянка № 2 площа 1,5 гектарів

Порядковий номер дерев	Порода	Ступінь товщини стовбурів, сантиметрів			Категорія стану дерева, підстава відбору для рубки	Порядковий номер дерев	Порода	Ступінь товщини стовбурів, сантиметрів			Категорія стану дерева, підстава відбору для рубки
		лісові	напівлісові	дров'яні				лісові	напівлісові	дров'яні	
1	С		38		IV-а	43	С		20		IV-а
2	С		38		IV-а	44	С		20		IV-а
3	С		38		IV-а	45	С		20		IV-а
4	С		38		IV-а	46	С		20		IV-а
5	С	44	38		IV-а	47	С	44	20		IV-а
6	С		38		IV-а	48	С	48	20		IV-а
7	С	38	38		IV-а	49	С	24	20		IV-а
8	С		38		IV-а	50	С	36	20		IV-а
9	С	36			IV-а	51	С	28	20		IV-а
10	С		38		IV-а	52	С	36	20		IV-а
11	С		38		IV-а	53	С	28	20		IV-а
12	С		38		IV-а	54	С	40	20		IV-а
13	С		38	38	V-а	55	С	28	20		IV-а
14	С		38		IV-а	56	С	28	20		IV-а
15	С		38		IV-а	57	С	28	20		IV-а
16	С	48	38		IV-а	58	С	28	20		IV-а
17	С		38		IV-а	59	С	40	20		IV-а
18	С	46	38		IV-а	60	С	38	20		IV-а
19	С		48		IV-а	61	С	56	20		IV-а
20	С		40		IV-а	62	С	36	20		IV-а
21	С		40		IV-а	63	С	36	20		IV-а
22	С		40		IV-а	64	С	20	20		IV-а
23	С		40		IV-а	65	С	40	20		IV-а
24	С		36		IV-а	66	С	20	20		IV-а
25	С		36		IV-а	67	С	20	20		IV-а
26	С		38	38	I-а	68	С	36	20		IV-а
27	С		36		IV-а	69	С	48	20		IV-а
28	С		36		IV-а	70	С	36	20		IV-а
29	С		38	38	V-а	71	С	44	20		IV-а
30	С		34		IV-а	72	С	28	20		IV-а
31	С		34		IV-а	73	С	28	20		IV-а
32	С		34		IV-а	74	С	28	20		IV-а
33	С	48	34		IV-а	75	С	40	20		IV-а
34	С		36		IV-а	76	С	40	20		IV-а
35	С		34		IV-а	77	С	28	20		IV-а
36	С		32		IV-а	78	С	32	20		IV-а
37	С		34		IV-а	79	С	40	20		IV-а
38	С		34		IV-а	80	С	40	20		IV-а
39	С		34		IV-а	81	С	36	20		IV-а
40	С	44	34		IV-а						
41	С		34		IV-а						
42	С	36	34		IV-а						

**НУМЕРАЦІЙНА ВІДОМІСТЬ ДЕРЕВ,
призначених для вибіркової санітарної рубки.**

С.П. Вруцьке лісове господарство
(Автономна Республіка Крим, область, найменування власника лісів/постійного лісокористувача)

Лісництво Гладовицьке урочище _____
виділ № 2 ділянка № 2 площа 4,3 гектарів

квартал № 3

Порядковий номер дерева	Порода	Ступінь товщини стовбура, сантиметрів			Категорія стану дерева, підстава відбору для рубки	Порядковий номер дерева	Порода	Ступінь товщини стовбура, сантиметрів			Категорія стану дерева, підстава відбору для рубки
		діляні	напівділяні	дрова'ні				діляні	напівділяні	дрова'ні	
1	С		28		IV-а-1	43	С		24		IV-а-1
2	С		24		IV-а-2	44	С		28		IV-а-2
3	С		24		IV-а-3	45	С		24		IV-а-3
4	С		24		IV-а-4	46	С		22		IV-а-4
5	С		20		IV-а-5	47	С			32	V-а-1
6	С			14	V-а-1	48	С		32		IV-а-5
7	С			28	V-а-1	49	С		36		IV-а-1
8	С		24		IV-а-1	50	С		26		IV-а-1
9	С		24		IV-а-1	51	С		24		IV-а-1
10	С		24		IV-а-1	52	С		24		IV-а-1
11	С		24		IV-а-1	53	С		22		IV-а-1
12	С			14	V-а-1	54	С		28		IV-а-1
13	С		24		IV-а-1	55	С			28	V-а-1
14	С		24		IV-а-1	56	С		24		IV-а-1
15	С		24		IV-а-1	57	С		22		IV-а-1
16	С		24		IV-а-1	58	С			28	IV-а-1
17	С		28		IV-а-1	59	С			28	V-а-1
18	С			24	V-а-1	60	С		32		IV-а-1
19	С			22	V-а-1	61	С			36	V-а-1
20	С			24	V-а-1	62	С		28		IV-а-1
21	С		28		IV-а-1	63	С			36	V-а-1
22	С		24		IV-а-1	64	С		36		IV-а-1
23	С		24		IV-а-1	65	С			24	V-а-1
24	С		24		IV-а-1	66	С			24	V-а-1
25	С		28		IV-а-1	67	С			22	V-а-1
26	С			28	V-а-1	68	С		32		IV-а-1
27	С			24	V-а-1	69	С		22		IV-а-1
28	С			24	V-а-1	70	С		24		IV-а-1
29	С			32	V-а-1	71	С			24	V-а-1
30	С			24	V-а-1	72	С			24	V-а-1
31	С		24		IV-а-1	73	С			24	V-а-1
32	С			24	V-а-1	74	С		24		IV-а-1
33	С			24	V-а-1	75	С		24		IV-а-1
34	С			24	V-а-1	76	С		24		IV-а-1
35	С			24	V-а-1	77	С		24		IV-а-1
36	С	32			V-а-1	78	С		22		IV-а-1
37	С			24	V-а-1	79	С		28		IV-а-1
38	С			24	V-а-1	80	С		28		IV-а-1
39	С			24	V-а-1	81	С		22		IV-а-1
40	С			28	V-а-1	82	С			28	V-а-1
41	С		32		IV-а-1	83	С		36		IV-а-1
42	С		24		IV-а-1	84	С		24		IV-а-1

Порядковий номер дерев	Порода	Ступінь товщини стовбура, сантиметрів			Категорія стану дерева, підстава відбору для рубки	Порядковий номер дерев	Порода	Ступінь товщини стовбура, сантиметрів			Категорія стану дерева, підстава відбору для рубки
		ділячі	напівділячі	дрова'ки				ділячі	напівділячі	дрова'ки	
88	Б.б.		1.2		IV-а						
89	Б.б.		1.2		IV-а						
90	Б.б.		1.2		IV-а						
91	Б.б.		1.2		IV-а						
92	Б.б.		1.2		IV-а						
93	Б.б.		1.2		IV-а						
94	Б.б.		1.2		IV-а						
95	Б.б.		1.2		IV-а						
96	Б.б.		1.2		IV-а						
97	Б.б.		1.2		IV-а						
98	Б.б.		1.2		IV-а						
99	Б.б.		1.2		IV-а						
100	Б.б.		1.2		IV-а						
101	Б.б.		1.2		IV-а						
102	Б.б.		1.2		IV-а						
103	Б.б.		1.2		IV-а						
104	Б.б.		1.2		IV-а						
105	Б.б.		1.2		IV-а						
106	Б.б.		1.2		IV-а						
107	Б.б.		1.2		IV-а						
108	Б.б.		1.2		IV-а						
109	Б.б.		1.2		IV-а						
110	Б.б.		1.2		IV-а						
111	Б.б.		1.2		IV-а						
112	Б.б.		1.2		IV-а						
113	Б.б.		1.2		IV-а						
114	Б.б.		1.2		IV-а						
115	Б.б.		1.2		IV-а						
116	Б.б.		1.2		IV-а						
117	Б.б.		1.2		IV-а						
118	Б.б.		1.2		IV-а						
119	Б.б.		1.2		IV-а						
120	Б.б.		1.2		IV-а						
121	Б.б.		1.2		IV-а						
122	Б.б.		1.2		IV-а						
123	Б.б.		1.2		IV-а						
124	Б.б.		1.2		IV-а						
125	Б.б.		1.2		IV-а						
126	Б.б.		1.2		IV-а						
127	Б.б.		1.2		IV-а						
128	Б.б.		1.2		IV-а						
129	Б.б.		1.2		IV-а						
130	Б.б.		1.2		IV-а						
131	Б.б.		1.2		IV-а						
132	Б.б.		1.2		IV-а						
133	Б.б.		1.2		IV-а						
134	Б.б.		1.2		IV-а						
135	Б.б.		1.2		IV-а						
136	Б.б.		1.2		IV-а						
137	Б.б.		1.2		IV-а						
138	Б.б.		1.2		IV-а						
139	Б.б.		1.2		IV-а						
140	Б.б.		1.2		IV-а						
141	Б.б.		1.2		IV-а						
142	Б.б.		1.2		IV-а						
143	Б.б.		1.2		IV-а						
144	Б.б.		1.2		IV-а						
145	Б.б.		1.2		IV-а						
146	Б.б.		1.2		IV-а						
147	Б.б.		1.2		IV-а						
148	Б.б.		1.2		IV-а						
149	Б.б.		1.2		IV-а						
150	Б.б.		1.2		IV-а						
151	Б.б.		1.2		IV-а						
152	Б.б.		1.2		IV-а						
153	Б.б.		1.2		IV-а						
154	Б.б.		1.2		IV-а						
155	Б.б.		1.2		IV-а						
156	Б.б.		1.2		IV-а						
157	Б.б.		1.2		IV-а						
158	Б.б.		1.2		IV-а						
159	Б.б.		1.2		IV-а						
160	Б.б.		1.2		IV-а						
161	Б.б.		1.2		IV-а						
162	Б.б.		1.2		IV-а						
163	Б.б.		1.2		IV-а						
164	Б.б.		1.2		IV-а						
165	Б.б.		1.2		IV-а						
166	Б.б.		1.2		IV-а						
167	Б.б.		1.2		IV-а						
168	Б.б.		1.2		IV-а						
169	Б.б.		1.2		IV-а						
170	Б.б.		1.2		IV-а						
171	Б.б.		1.2		IV-а						
172	Б.б.		1.2		IV-а						
173	Б.б.		1.2		IV-а						
174	Б.б.		1.2		IV-а						
175	Б.б.		1.2		IV-а						
176	Б.б.		1.2		IV-а						
177	Б.б.		1.2		IV-а						
178	Б.б.		1.2		IV-а						
179	Б.б.		1.2		IV-а						
180	Б.б.		1.2		IV-а						
181	Б.б.		1.2		IV-а						
182	Б.б.		1.2		IV-а						
183	Б.б.		1.2		IV-а						
184	Б.б.		1.2		IV-а						
185	Б.б.		1.2		IV-а						
186	Б.б.		1.2		IV-а						
187	Б.б.		1.2		IV-а						
188	Б.б.		1.2		IV-а						
189	Б.б.		1.2		IV-а						
190	Б.б.		1.2		IV-а						
191	Б.б.		1.2		IV-а						
192	Б.б.		1.2		IV-а						
193	Б.б.		1.2		IV-а						
194	Б.б.		1.2		IV-а						
195	Б.б.		1.2		IV-а						
196	Б.б.		1.2		IV-а						
197	Б.б.		1.2		IV-а						
198	Б.б.		1.2		IV-а						
199	Б.б.		1.2		IV-а						
200	Б.б.		1.2		IV-а						

Всього пронумеровано дерев: 93 з рефа (кількість словами)

Нумерацію і перелік провели:

Пен. С. С.
(посада)
М. Р. Віс
(посада)
М. Р. Віс
(посада)
(посада)

М. Р. Віс
(підпис)
М. Р. Віс
(підпис)
М. Р. Віс
(підпис)
(підпис)

М. Р. Віс С. С.
(ініціали та прізвище)
Мамонтова Р. В.
(ініціали та прізвище)
Мамонтова Р. В.
(ініціали та прізвище)
(ініціали та прізвище)

07 06 2021 року

НУМЕРАЦІЙНА ВІДОМІСТЬ ДЕРЕВ, призначених для вибіркової санітарної рубки

(Автономна Республіка Крим, область, найменування власника лісів, постійного лісочисельника)

Лісництво Гірське урочище Гірське квартал № 12
виділ № 42 ділянка № 18 площа 1.8 гектарів

Порядковий номер дерев	Порода	Ступінь товщини стовбурів, сантиметрів			Категорія стану дерева, підстава вибірки для рубки	Порядковий номер дерев	Порода	Ступінь товщини стовбурів, сантиметрів			Категорія стану дерева, підстава вибірки для рубки
		діючі	напівдіючі	дров'яні				діючі	напівдіючі	дров'яні	
1	Г		24		IV-а-	43	Г	36			IV-а-
2	Г			28	IV-а-	44	Г	10			IV-а-
3	Г	32			IV-а-	45	Г			26	IV-а-
4	Г		32		IV-а-	46	Г	28			IV-а-
5	Г		32		IV-а-	47	Г			28	IV-а-
6	Г	28			IV-а-	48	Г			28	IV-а-
7	Г	32			IV-а-	49	Г		28		IV-а-
8	Г		24		IV-а-	50	Г			26	IV-а-
9	Г		24		IV-а-	51	Г		24		IV-а-
10	Г		28		IV-а-	52	Г			22	IV-а-
11	Г		32		IV-а-	53	Г		24		IV-а-
12	Г		32		IV-а-	54	Г			28	IV-а-
13	Г			32	V-а-	55	Г			28	IV-а-
14	Г			32	V-а-	56	Г	32			IV-а-
15	Г			24	V-а-	57	Г			22	IV-а-
16	Г		40		IV-а-	58	Г				IV-а-
17	Г	26			IV-а-	59	Г	32			IV-а-
18	Г			24	V-а-	60	Г	26			IV-а-
19	Г		32		V-а-	61	Г		32		IV-а-
20	Г		48		V-а-	62	Г			22	IV-а-
21	Г	100			IV-а-	63	Г	32			IV-а-
22	Г			28	V-а-	64	Г		32		IV-а-
23	Г			32	V-а-	65	Г		32		IV-а-
24	Г	24			IV-а-	66	Г		32		IV-а-
25	Г	24			IV-а-	67	Г		28		IV-а-
26	Г		24		IV-а-	68	Г		32		IV-а-
27	Г	24			IV-а-	69	Г		32		IV-а-
28	Г	44			IV-а-	70	Г		28		IV-а-
29	Г			32	V-а-	71	Г		28		IV-а-
30	Г			21	V-а-	72	Г		32		IV-а-
31	Г			24	V-а-	73	Г			24	IV-а-
32	Г			24	V-а-	74	Г				IV-а-
33	Г				III-а-						
34	Г	32			IV-а-						
35	Г	32			IV-а-						
36	Г		32		IV-а-						
37	Г			28	V-а-						
38	Г	32			IV-а-						
39	Г			32	V-а-						
40	Г	28			IV-а-						
41	Г		32		IV-а-						
42	Г			28	V-а-						

НУМЕРАЦІЙНА ВІДОМІСТЬ ДЕРЕВ, призначених для вибіркової санітарної рубки

(Автономна Республіка Крим, область, найменування власника лісів, постійного лісокористувача)

Лісництво Тадгоєвське урочище квартал № 18
виділ № 17 ділянка № площа 1,5 гектарів

Порядковий номер дерев	Порода	Ступінь товщини стовбура, сантиметрів			Категорія стану дерева, підстава відбору для рубки	Порядковий номер дерев	Порода	Ступінь товщини стовбура, сантиметрів			Категорія стану дерева, підстава відбору для рубки
		ділянки	напівділянки	дров'яні				ділянки	напівділянки	дров'яні	
1	С		28		IV-а-б	43	С			32	IV-а-б
2	С		44		IV-а-б	44	С		32		IV-а-б
3	С		28		IV-а-б	45	С			28	V-а-б
4	С			28	V-а-б	46	С			24	V-а-б
5	С			28	V-а-б	47	С		28		IV-а-б
6	С			28	V-а-б	48	С		28		IV-а-б
7	С		32		IV-а-б	49	С			28	V-а-б
8	С			28	V-а-б	50	С			24	V-а-б
9	С			28	V-а-б	51	С		24		V-а-б
10	С		20		IV-а-б	52	С			24	V-а-б
11	С			28	V-а-б	53	С		24		IV-а-б
12	С		28		IV-а-б	54	С			28	V-а-б
13	С		24		IV-а-б	55	С			24	V-а-б
14	С			28	V-а-б	56	С		24		IV-а-б
15	С		24		IV-а-б	57	С		24		IV-а-б
16	С			28	V-а-б	58	С			36	V-а-б
17	С		24		IV-а-б	59	С		28		IV-а-б
18	С		24		IV-а-б	60	С			32	V-а-б
19	С		28		IV-а-б	61	С		24		IV-а-б
20	С			24	V-а-б	62	С		28		
21	С		24		IV-а-б	63	С			24	
22	С		32		IV-а-б	64	С			28	
23	С		24		IV-а-б	65	С		28		
24	С		28		IV-а-б	66	С		28		
25	С		24		IV-а-б	67	С			28	
26	С		28		IV-а-б	68	С		32		
27	С		28		IV-а-б	69	С			24	
28	С			32	V-а-б	70	С			24	
29	С		28		IV-а-б	71	С		24		
30	С	24			IV-а-б	72	С			24	
31	С		28		IV-а-б	73	С		28		
32	С		24		IV-а-б	74	С		28		
33	С		24		IV-а-б	75	С		28		
34	С	24			IV-а-б	76	С		24		
35	С		32		IV-а-б	77	С			24	
36	С			24	V-а-б	78	С	24			
37	С			28	V-а-б	79	С		28		
38	С		24		V-а-б	80	С	24			
39	С			28	V-а-б	81	С			24	
40	С		24		IV-а-б	82	С			24	
41	С		24		IV-а-б	83	С		24		
42	С		28		IV-а-б	84	С			24	

Порядковий номер дерева	Порода	Ступінь товщини стовбура, сантиметрів			Категорія стану дерева, підстава відбору для рубки	Порядковий номер дерева	Порода	Ступінь товщини стовбура, сантиметрів			Категорія стану дерева, підстава відбору для рубки
		діляні	напілляні	дров'яні				діляні	напілляні	дров'яні	
85	Г		32		IV-а	122	Г		28		IV-а
86	Г		24		IV-а	123	Г		28		IV-а
87	Г		24		IV-а	124	Г		24		IV-а
88	Г			24	V-а	125	Г	28			IV-а
89	Г		24		IV-а	126	Г			24	V-а
90	Г	32			III-а	127	Г			24	V-а
91	Г		24		IV-а	128	Г		24		IV-а
92	Г		24		IV-а	129	Г		28		IV-а
93	Г			24	V-а	130	Г		28		IV-а
94	Г	24			IV-а	131	Г	24			IV-а
95	Г	28			IV-а	132	Г			24	V-а
96	Г		24		IV-а	133	Г			28	V-а
97	Г			24	V-а	134	Г			32	V-а
98	Г		40		IV-а	135	Г		24		IV-а
99	Г	28			IV-а	136	Г			24	IV-а
100	Г	40			IV-а	137	Г		22		IV-а
101	Г	40			IV-а	138	Г	32			IV-а
102	Г		28		IV-а	139	Г			24	V-а
103	Г			24	V-а	140	Г			28	V-а
104	Г		32		IV-а	141	Г		24		IV-а
105	Г	24			IV-а	142	Г			28	V-а
106	Г		36		IV-а	143	Г			32	V-а
107	Г	36			IV-а	144	Г			32	V-а
108	Г			32	V-а	145	Г			28	V-а
109	Г		40		IV-а	146	Г	28			IV-а
110	Г			28	V-а	147	Г			24	V-а
111	Г		36		IV-а	148	Г			24	V-а
112	Г		36		IV-а	149	Г			24	V-а
113	Г			40	V-а	150	Г			24	V-а
114	Г			32	V-а	151	Г			28	V-а
115	Г		44		IV-а	152	Г			28	V-а
116	Г			28	V-а	153	Г			36	V-а
117	Г	32			V-а	154	Г			28	V-а
118	Г			32	V-а	155	Г			32	V-а
119	Г		28		IV-а	156	Г			24	V-а
120	Г		32		IV-а	157	Г			28	V-а
121	Г			36	V-а	158	Г		28		IV-а

Всього пронумеровано дерев: _____

(кількість словами)

Нумерацію і перелік провели: _____

_____ (посада)

_____ (підпис)

_____ (ініціали та прізвище)

_____ (посада)

_____ (підпис)

_____ (ініціали та прізвище)

_____ (посада)

_____ (підпис)

_____ (ініціали та прізвище)

_____ (посада)

_____ (підпис)

_____ (ініціали та прізвище)

09 06 2021 року

НУМЕРАЦІЙНА ВІДОМІСТЬ ДЕРЕВ, призначених для вибіркової санітарної рубки

(Автономна Республіка Крим, область, найменування власника лісів, постійного лісочористувача)

Лісництво Генеральське урочище _____ квартал № А
виділ № 17 ділянка № _____ площа 1,5 гектарів

Порядковий номер дерев	Порода	Ступінь товщини стовбура, сантиметрів			Категорія стану дерева, підставою вибірку для рубки	Порядковий номер дерев	Порода	Ступінь товщини стовбура, сантиметрів			Категорія стану дерева, підставою вибірку для рубки
		лівої	напівлівої	правої				лівої	напівлівої	правої	
159	С			24	В-1	201	С		22		В-1
160	С			24	В-1	202	С		22		В-1
161	С			28	В-1	203	С	32	22		В-1
162	С		28		В-1	204	С		22		В-1
163	С			24	В-1	205	С	28			В-1
164	С		32		В-1	206	С		22		В-1
165	С		24		В-1	207	С		22		В-1
166	С		24		В-1						
167	С	32			В-1						
168	С		32		В-1						
169	С	32			В-1						
170	С			32	В-1						
171	С	28			В-1						
172	С		24		В-1						
173	С		24		В-1						
174	С			28	В-1						
175	С		28		В-1						
176	С			24	В-1						
177	С		24		В-1						
178	С		24		В-1						
179	С			28	В-1						
180	С		24		В-1						
181	С	28			В-1						
182	С		32		В-1						
183	С			24	В-1						
184	С		24		В-1						
185	С		24		В-1						
186	С		24		В-1						
187	С			24	В-1						
188	С		32		В-1						
189	С	28			В-1						
190	С		28		В-1						
191	С		24		В-1						
192	С			22	В-1						
193	С	32			В-1						
194	С	24			В-1						
195	С		24		В-1						
196	С		24		В-1						
197	С			24	В-1						
198	С		28		В-1						
199	С	32			В-1						
200	С		40		В-1						

НУМЕРАЦІЙНА ВІДОМІСТЬ ДЕРЕВ, призначених для вибіркової санітарної рубки

(Автономна Республіка Крим, область, найменування власника лісів, постійного лісокористувача)

Лісництво Генеральське урочище _____ квартал № 18
виділ № 23 ділянка № _____ площа 5,1 гектарів

Порядковий номер дерев	Порода	Ступінь товщини стовбура, сантиметрів			Категорія стану дерева, підстава відбору для рубки	Порядковий номер дерев	Порода	Ступінь товщини стовбура, сантиметрів			Категорія стану дерева, підстава відбору для рубки
		ділові	напівділові	дрова'ні				ділові	напівділові	дрова'ні	
1	д	44			IV - б						
2	д	47			IV - б						
3	д	40			IV - б						
4	д	28			IV - б						
5	д		28		IV - б						
6	д	40			IV - б						
7	д	28			IV - б						
8	д		28		IV - б						
9	д		28		IV - б						
10	д	24			IV - б						
11	д	24			IV - б						
12	д	28			IV - б						
13	д	32			IV - б						
14	д		24		IV - б						
15	д	26			IV - б						
16	д	20			IV - б						
17	д	28			IV - б						
18	д		32		IV - б						
19	д			24	IV - б						
20	д	32			IV - б						
21	д		28		IV - б						
22	д	24			IV - б						
23	д	28			IV - б						
24	д	24			IV - б						
25	д	28			IV - б						
26	д			20	IV - б						
27	д	32			IV - б						
28	д	24			IV - б						
29	д	28			IV - б						
30	д	26			IV - б						
31	д			24	IV - б						
32	д			28	IV - б						
33	д	32			IV - б						
34	д			28	IV - б						

НУМЕРАЦІЙНА ВІДОМІСТЬ ДЕРЕВ, призначених для вибіркової санітарної рубки

(Автономна Республіка Крим, область, найменування власника лісів, постійного лісокористувача)

Лісництво Закарпатське урочище _____ квартал № 27
виділ № 15 ділянка № _____ площа 21 гектарів

Порядковий номер дерев	Порода	Ступінь товщини стовбурів, сантиметрів			Категорія стану дерева, підстава відбору для рубки	Порядковий номер дерев	Порода	Ступінь товщини стовбурів, сантиметрів			Категорія стану дерева, підстава відбору для рубки
		ділянки	напівділянки	дров'яні				ділянки	напівділянки	дров'яні	
1	б.б.		28		IV-а	21	б.б.		28		IV-а
2	б.б.		40		IV-а	22	б.б.		28		IV-а
3	б.б.		26		IV-а	23	б.б.		28		IV-а
4	б.б.		28		IV-а	24	б.б.		28		IV-а
5	б.б.		22		IV-а	25	б.б.		28		IV-а
6	б.б.		43		IV-а	26	б.б.		28		IV-а
7	б.б.			24	V-а	27	б.б.		28		IV-а
8	б.б.		22		IV-а	28	б.б.		28		IV-а
9	б.б.		22		IV-а	29	б.б.		28		IV-а
10	б.б.		28		IV-а	30	б.б.		28		IV-а
11	б.б.		28		IV-а	31	б.б.		28		IV-а
12	б.б.		28		IV-а	32	б.б.		28		IV-а
13	б.б.		28		IV-а	33	б.б.		28		IV-а
14	б.б.		28		IV-а	34	б.б.		28		IV-а
15	б.б.		28		IV-а	35	б.б.		28		IV-а
16	б.б.		28		IV-а	36	б.б.		28		IV-а
17	б.б.		28		IV-а	37	б.б.		28		IV-а
18	б.б.		28		IV-а	38	б.б.		28		IV-а
19	б.б.		28		IV-а	39	б.б.		28		IV-а
20	б.б.		28		IV-а	40	б.б.		28		IV-а
21	б.б.		28		IV-а	41	б.б.		28		IV-а
22	б.б.		28		IV-а	42	б.б.		28		IV-а
23	б.б.		28		IV-а						
24	б.б.		28		IV-а						
25	б.б.		28		IV-а						
26	б.б.		28		IV-а						
27	б.б.		28		IV-а						
28	б.б.		28		IV-а						
29	б.б.		28		IV-а						
30	б.б.		28		IV-а						
31	б.б.		28		IV-а						
32	б.б.		28		IV-а						
33	б.б.		28		IV-а						
34	б.б.		28		IV-а						
35	б.б.		28		IV-а						
36	б.б.		28		IV-а						
37	б.б.		28		IV-а						
38	б.б.		28		IV-а						
39	б.б.		28		IV-а						
40	б.б.		28		IV-а						
41	б.б.		28		IV-а						
42	б.б.		44		IV-а						

НУМЕРАЦІЙНА ВІДОМІСТЬ ДЕРЕВ, призначених для вибіркової санітарної рубки

(Автономна Республіка Крим, область, найменування власника лісів, постійного лісокористувача)

Лісництво Гірське урочище _____ квартал № 22
виділ № 46 ділянка № _____ площа 4,3 гектарів

Порядковий номер дерев	Порода	Ступінь товщини стовбура, сантиметрів			Категорія стану дерева, підстава відбору для рубки	Порядковий номер дерев	Порода	Ступінь товщини стовбура, сантиметрів			Категорія стану дерева, підстава відбору для рубки
		діаметр	напівдіаметр	дров'яні				діаметр	напівдіаметр	дров'яні	
1	СБ		28		IV-а	43	СБ		24		IV-а
2	СБ		28	36	V-а	44	СБ			24	V-а
3	СБ		22		IV-а	45	СБ			28	V-а
4	СБ		22		IV-а	46	СБ			24	V-а
5	СБ			28	V-а	47	СБ	28			V-а
6	СБ		24		IV-а	48	СБ			28	V-а
7	СБ			44	V-а	49	СБ			28	V-а
8	СБ		24		IV-а	50	СБ		32		IV-а
9	СБ	36			IV-а	51	СБ			32	V-а
10	СБ		36		IV-а	52	СБ	28			IV-а
11	СБ		28		V-а	53	СБ	44			V-а
12	СБ			28	V-а	54	СБ	36			V-а
13	СБ			24	V-а	55	СБ	32			V-а
14	СБ			28	V-а	56	СБ			26	V-а
15	СБ		28		IV-а	57	СБ	36			V-а
16	СБ		24		IV-а	58	СБ	32			V-а
17	СБ		32		IV-а	59	СБ	32			V-а
18	СБ		32		IV-а	60	СБ			28	V-а
19	СБ	40			V-а	61	СБ	40			V-а
20	СБ	32			V-а	62	СБ	36			V-а
21	СБ	36			V-а	63	СБ		32		V-а
22	СБ	32			V-а	64	СБ	28			V-а
23	СБ		28		IV-а	65	СБ			24	V-а
24	СБ	32			IV-а	66	СБ			24	V-а
25	СБ		28		IV-а	67	СБ			32	V-а
26	СБ	36			IV-а	68	СБ	24			V-а
27	СБ	44			V-а	69	СБ	28			V-а
28	СБ			32	V-а	70	СБ	32			V-а
29	СБ			28	V-а	71	СБ	36			V-а
30	СБ		28		IV-а	72	СБ	32			V-а
31	СБ		28		IV-а	73	СБ		24		V-а
32	СБ	28			IV-а	74	СБ	32			V-а
33	СБ	32			V-а	75	СБ	32			V-а
34	СБ	32			V-а	76	СБ	40			V-а
35	СБ		28		IV-а	77	СБ		32		V-а
36	СБ	28			V-а	78	СБ	32			V-а
37	СБ		28		IV-а	79	СБ	36			V-а
38	СБ		28		IV-а	80	СБ		24		V-а
39	СБ		24		IV-а	81	СБ	28			V-а
40	СБ		24		IV-а	82	СБ	44			V-а
41	СБ		32		IV-а	83	СБ	44			V-а
42	СБ	36			V-а	84	СБ	32			V-а

ДЕФЕКТНА ПОЛЬОВА ВІДОМІСТЬ

дерев призначених у вибірку санітарну рубку

по Ігнатпільському лісництву в кв. № 23 вид. № 47 площа 3,3 га

№ пп	Порода	Д, 1,3м	Причина призначення в рубку	Категорія	Категорія тех. якості			№ пп	Порода	Д, 1,3м	Причина призначення в рубку	Категорія	Категорія тех. якості		
					діл.	п/діл.	дрова						діл.	п/діл.	дрова
1	С	24	Верх. кор.	V			/	46	С						
2	С	36	- " -	V		/		47	С						
3	С	28	- " -	V			/	48	С						
4	С	28	- " -	V		/		49	С						
5	С	24	- " -	V		/		50	С						
6	С	24	- " -	V			/	51	С						
7	С	28	- " -	V		/		52	С						
8	С	24	- " -	V		/		53	С						
9	С	32	- " -	V		/		54	С						
10	С	24	- " -	V		/		55	С						
11	С	32	- " -	V		/		56	С						
12	С	24	- " -	V		/		57	С						
13	С	24	- " -	V			/	58	С						
14	С	28	- " -	V		/		59	С						
15	С	32	- " -	V		/		60	С						
16	С	40	- " -	V		/		61	С						
17	С	28	Відривач	VI			/	62	С						
18	С	36	Верх. кор.	V		/		63	С						
19	С	24	- " -	V		/		64	С						
20	С	32	- " -	V		/		65	С						
21	С	24	- " -	V			/	66	С						
22	С	28	- " -	V		/		67	С						
23	С	36	сгор. сух.	VI			/	68	С						
24	С	36		VI			/	69	С						
25	С	28	Верх. кор.	V		/		70	С						
26	С	28	- " -	V			/	71	С						
27	С	32	- " -	V		/		72	С						
28	С	24	- " -	V			/	73	С						
29	С							74	С						
30	С							75	С						
31	С							76	С						
32	С							77	С						
33	С							78	С						
34	С							79	С						
35	С							80	С						
36	С							81	С						
37	С							82	С						
38	С							83	С						
39	С							84	С						
40	С							85	С						
41	С							86	С						
42	С							87	С						
43	С							88	С						
44	С							89	С						
45	С							90	С						

№ пп	Порода	Д, 1,3м	Причина призначення в рубку	Категорія	Категорія тех. якості			№ пп	Порода	Д, 1,3м	Причина призначення в рубку	Категорія	Категорія тех. якості		
					діл.	п/діл.	дрова						діл.	п/діл.	дрова
1	2	3	4	5	6	7	8	1	2	3	4	5	6	7	8
91	С							131	С						
92	С							132	С						
93	С							133	С						
94	С							134	С						
95	С							135	С						
96	С							136	С						
97	С							137	С						
98	С							138	С						
99	С							139	С						
100	С							140	С						
101	С							141	С						
102	С							142	С						
103	С							143	С						
104	С							144	С						
105	С							145	С						
106	С							146	С						
107	С							147	С						
108	С							148	С						
109	С							149	С						
110	С							150	С						
111	С							151	С						
112	С							152	С						
113	С							153	С						
114	С							154	С						
115	С							155	С						
116	С							156	С						
117	С							157	С						
118	С							158	С						
119	С							159	С						
120	С							160	С						
121	С							161	С						
122	С							162	С						
123	С							163	С						
124	С							164	С						
125	С							165	С						
126	С							166	С						
127	С							167	С						
128	С							168	С						
129	С							169	С						
130	С							170	С						

Категорії санітарного стану:

- 111 дуже ослаблені дерева, суховершинні, з мехпошкодженнями;
- IV всихаючі, а також заселені стовбурними шкідниками;
- V свіжий сухості; VI старий сухості, вітровал, бурелом.

Відбір дерев у рубку виконали:

" 12 " 06

Посада, підпис 2021 р.

пом. и-го.
мр. міс.
мр. міс.
мр. міс.

Звернувся О. В.
Барановський В. В.
Барановський А. М.
Жовтисинський А. В.

ДЕФЕКТНА ПОЛЬОВА ВІДОМІСТЬ

дерев призначених у вибіркову санітарну рубку

по Ігнатпільському лісництву в кв. № 23 вид. № 46 площа 0,6 га

№ пп	Порода	Д, 1,3м	Причина призначення в рубку	Категорія	Категорія тех. якості			№ пп	Порода	Д, 1,3м	Причина призначення в рубку	Категорія	Категорія тех. якості		
					діл.	п/діл.	дрова						діл.	п/діл.	дрова
1	2	3	4	5	6	7	8	1	2	3	4	5	6	7	8
1	С	28	бер. кр.	V			/	46	С						
2	С	32	- " -	V			/	47	С						
3	С	24	- " -	V		/		48	С						
4	С	32	- " -	V		/		49	С						
5	С	24	- " -	V			/	50	С						
6	С	40	- " -	V			/	51	С						
7	С	28	- " -	V		/		52	С						
8	С	36	вигривав	VI			/	53	С						
9	С	32	- " -	VI			/	54	С						
10	С	44	бер. кр.	V		/		55	С						
11	С	36	- " -	V		/		56	С						
12	С	28	- " -	V		/		57	С						
13	С	36	стар. сух.	VI			/	58	С						
14	С	32	- " -	VI			/	59	С						
15	С	48	- " -	VI			/	60	С						
16	С	36	- " -	VI			/	61	С						
17	С	28	бер. кр.	V		/		62	С						
18	С	36	- " -	V		/		63	С						
19	С	48	- " -	V		/		64	С						
20	С	32	- " -	V			/	65	С						
21	С	24	- " -	V			/	66	С						
22	С							67	С						
23	С							68	С						
24	С							69	С						
25	С							70	С						
26	С							71	С						
27	С							72	С						
28	С							73	С						
29	С							74	С						
30	С							75	С						
31	С							76	С						
32	С							77	С						
33	С							78	С						
34	С							79	С						
35	С							80	С						
36	С							81	С						
37	С							82	С						
38	С							83	С						
39	С							84	С						
40	С							85	С						
41	С							86	С						
42	С							87	С						
43	С							88	С						
44	С							89	С						
45	С							90	С						

№ пп	Порода	Д, 1,3м	Причина призначення в рубку	Категорія	Категорія тех. якості			№ пп	Порода	Д, 1,3м	Причина призначення в рубку	Категорія	Категорія тех. якості		
					діл.	п/діл.	дрова						діл.	п/діл.	дрова
1	2	3	4	5	6	7	8	1	2	3	4	5	6	7	8
91	С							131	С						
92	С							132	С						
93	С							133	С						
94	С							134	С						
95	С							135	С						
96	С							136	С						
97	С							137	С						
98	С							138	С						
99	С							139	С						
100	С							140	С						
101	С							141	С						
102	С							142	С						
103	С							143	С						
104	С							144	С						
105	С							145	С						
106	С							146	С						
107	С							147	С						
108	С							148	С						
109	С							149	С						
110	С							150	С						
111	С							151	С						
112	С							152	С						
113	С							153	С						
114	С							154	С						
115	С							155	С						
116	С							156	С						
117	С							157	С						
118	С							158	С						
119	С							159	С						
120	С							160	С						
121	С							161	С						
122	С							162	С						
123	С							163	С						
124	С							164	С						
125	С							165	С						
126	С							166	С						
127	С							167	С						
128	С							168	С						
129	С							169	С						
130	С							170	С						

Категорії санітарного стану:

- III дуже ослаблені дерева, суховершинні, з мехпошкодженнями;
- IV всихаючі, а також заселені стовбурними шкідниками;
- V свіжий сухості; VI старий сухості, вітровал, бурелом.

Відбір дерев у рубку виконали:

посл. д-го. *Дзержинський В. В.*
 м.р. і.с.с. *Борисовський В. В.*
 м.р. і.с.с. *Недосвідковий А. В.*
 (ПІП)

Посада, підпис

" 12 " 06 2021 р.

ДЕФЕКТНА ПОЛЬОВА ВІДОМІСТЬ

дерев призначених у вибірку санітарну рубку

по Ігнатпільському лісництву в кв. № 23 вид. № 19 площа 2,0 га

№ пп	Порода	Д, 1,3м	Причина призначення в рубку	Категорія	Категорія тех. якості			№ пп	Порода	Д, 1,3м	Причина призначення в рубку	Категорія	Категорія тех. якості		
					діл.	п/діл.	дрова						діл.	п/діл.	дрова
1	2	3	4	5	6	7	8	1	2	3	4	5	6	7	8
1	С	28	Верх. кор.	VI			1	46	С	28	стар. сук.	VI			1
2	С	32	- " -	VI			1	47	С	32	- " -	VI			1
3	С	36	- " -	V		1		48	С	24	- " -	VI			1
4	С	24	- " -	V		1		49	С	32	- " -	VI			1
5	С	32	- " -	V		1		50	С	36	- " -	VI			1
6	С	40	- " -	VI			1	51	С	32	Верх. кор.	V		1	
7	С	24	- " -	VI			1	52	С	44	- " -	V		1	
8	С	48	- " -	V		1		53	С	36	- " -	V		1	
9	С	40	- " -	V		1		54	С	32	- " -	V		1	
10	С	28	- " -	V		1		55	С	28	- " -	V		1	
11	С	48	- " -	V		1		56	С	32	- " -	VI			1
12	С	32	- " -	VI			1	57	С	32	- " -	VI			1
13	С	32	- " -	V		1		58	С	24	- " -	V		1	
14	С	28	- " -	VI			1	59	С	28	- " -	V			1
15	С	36	- " -	VI			1	60	С	24	- " -	V			1
16	С	44	- " -	V		1		61	С						
17	С	32	- " -	V		1		62	С						
18	С	48	- " -	V			1	63	С						
19	С	40	- " -	V		1		64	С						
20	С	32	- " -	VI			1	65	С						
21	С	28	- " -	VI			1	66	С						
22	С	36	- " -	V		1		67	С						
23	С	32	- " -	V		1		68	С						
24	С	48	- " -	V		1		69	С						
25	С	24	Виробок	VI			1	70	С						
26	С	48	- " -	VI			1	71	С						
27	С	44	Верх. кор.	V		1		72	С						
28	С	32	- " -	V		1		73	С						
29	С	44	- " -	VI			1	74	С						
30	С	48	- " -	V		1		75	С						
31	С	28	- " -	V		1		76	С						
32	С	40	- " -	V		1		77	С						
33	С	32	- " -	VI			1	78	С						
34	С	48	- " -	V		1		79	С						
35	С	48	- " -	V			1	80	С						
36	С	24	- " -	V		1		81	С						
37	С	36	- " -	VI			1	82	С						
38	С	44	- " -	V		1		83	С						
39	С	32	- " -	V		1		84	С						
40	С	44	- " -	V			1	85	С						
41	С	40	- " -	V		1		86	С						
42	С	32	Виробок	VI			1	87	С						
43	С	36	- " -	VI			1	88	С						
44	С	36	Верх. кор.	V		1		89	С						
45	С	32	- " -	V			1	90	С						

№ пп	Порода	Д, 1,3м	Причина призначення в рубку	Категорія	Категорія тех. якості			№ пп	Порода	Д, 1,3м	Причина призначення в рубку	Категорія	Категорія тех. якості		
					діл.	п/діл.	дрова						діл.	п/діл.	дрова
1	2	3	4	5	6	7	8	1	2	3	4	5	6	7	8
91	С							131	С						
92	С							132	С						
93	С							133	С						
94	С							134	С						
95	С							135	С						
96	С							136	С						
97	С							137	С						
98	С							138	С						
99	С							139	С						
100	С							140	С						
101	С							141	С						
102	С							142	С						
103	С							143	С						
104	С							144	С						
105	С							145	С						
106	С							146	С						
107	С							147	С						
108	С							148	С						
109	С							149	С						
110	С							150	С						
111	С							151	С						
112	С							152	С						
113	С							153	С						
114	С							154	С						
115	С							155	С						
116	С							156	С						
117	С							157	С						
118	С							158	С						
119	С							159	С						
120	С							160	С						
121	С							161	С						
122	С							162	С						
123	С							163	С						
124	С							164	С						
125	С							165	С						
126	С							166	С						
127	С							167	С						
128	С							168	С						
129	С							169	С						
130	С							170	С						

Категорії санітарного стану:

- III дуже ослаблені дерева, суховершинні, з мехпошкодженнями;
- IV всихаючі, а також заселені стовбурними шкідниками;
- V свіжий сухості; VI старий сухості, вітровал, бурелом.

Відбір дерев у рубку виконали:

печ. и го. *Відм. Жеременко О.В.*
 ир. ису. *Борисовский В.В.*
 ир. ису. *Новосильский А.И.*

Посада, підпис

" 11 " 06 2021 р.

ДЕФЕКТНА ПОЛЬОВА ВІДОМІСТЬ

дерев призначених у вибірку санітарну рубку

по Ігнатпільському лісництву в кв. № 23 вид. № 17 площа 6,1 га

№ пп	Порода	Д, 1,3м	Причина призначення в рубку	Категорія	Категорія тех. якості			№ пп	Порода	Д, 1,3м	Причина призначення в рубку	Категорія	Категорія тех. якості		
					діл.	п/діл.	дрова						діл.	п/діл.	дрова
1	2	3	4	5	6	7	8	1	2	3	4	5	6	7	8
1	С	24	Береза, корова	✓/			/	46	С	24	Бер. коро	✓/			/
2	С	24	—	✓/			/	47	С	28	—	✓			/
3	С	24	—	✓		/		48	С	24	—	✓		/	
4	С	24	—	✓/			/	49	С	28	—	✓/			/
5	С	28	—	✓		/		50	С	24	—	✓			/
6	С	28	—	✓/			/	51	С	24	—	✓		/	
7	С	24	—	✓		/		52	С	28	—	✓/			/
8	С	32	—	✓		/		53	С	28	—	✓/			/
9	С	24	—	✓/			/	54	С	28	—	✓/			/
10	С	24	—	✓		/		55	С	44	—	✓		/	
11	С	24	—	✓		/		56	С	48	—	✓		/	
12	С	28	—	✓/			/	57	С	28	—	✓/			/
13	С	24	—	✓		/		58	С	24	—	✓/			/
14	С	24	—	✓		/		59	С	28	—	✓/			/
15	С	24	—	✓/			/	60	С	28	—	✓/			/
16	С	24	—	✓/			/	61	С	24	—	✓		/	
17	С	24	—	✓/			/	62	С	32	—	✓		/	
18	С	28	—	✓		/		63	С	34	—	✓			/
19	С	28	—	✓/			/	64	С	38	—	✓			/
20	С	24	—	✓		/		65	С	28	—	✓		/	
21	С	24	—	✓		/		66	С	48	—	✓/			/
22	С	24	—	✓		/		67	С	24	—	✓/			/
23	С	24	—	✓			/	68	С	28	—	✓/			/
24	С	28	—	✓			/	69	С	24	—	✓			/
25	С	28	—	✓			/	70	С	32	—	✓		/	
26	С	24	—	✓		/		71	С	48	—	✓/			/
27	С	40	—	✓/			/	72	С	40	—	✓/			/
28	С	24	—	✓			/	73	С	28	—	✓/			/
29	С	28	—	✓/			/	74	С	32	—	✓/			/
30	С	24	—	✓		/		75	С	56	—	✓		/	
31	С	24	—	✓			/	76	С	24	—	✓		/	
32	С	24	—	✓			/	77	С	28	—	✓/			/
33	С	24	—	✓/			/	78	С	24	—	✓/			/
34	С	28	—	✓/			/	79	С	24	—	✓		/	
35	С	28	—	✓		/		80	С	40	—	✓		/	
36	С	28	—	✓			/	81	С	24	—	✓/			/
37	С	24	—	✓/			/	82	С	28	—	✓/			/
38	С	24	—	✓/			/	83	С	24	—	✓		/	
39	С	28	—	✓		/		84	С	24	—	✓/			/
40	С	24	—	✓/			/	85	С	28	—	✓/			/
41	С	28	—	✓/			/	86	С	28	—	✓/			/
42	С	28	—	✓/			/	87	С	32	—	✓			/
43	С	28	—	✓/			/	88	С	24	—	✓			/
44	С	28	—	✓/			/	89	С	24	—	✓/			/
45	С	24	—	✓/			/	90	С	24	—	✓/			/

ДЕФЕКТНА ПОЛЬОВА ВІДОМІСТЬ

дерев призначених у вибіркову санітарну рубку

по Ігнатпільському лісництву в кв. № 23 вид. № 12 площа 2,8 га

№ пп	Порода	Д, 1,3м	Причина призначення в рубку	Категорія	Категорія тех. якості			№ пп	Порода	Д, 1,3м	Причина призначення в рубку	Категорія	Категорія тех. якості		
					діл.	п/діл.	дрова						діл.	п/діл.	дрова
1	2	3	4	5	6	7	8	1	2	3	4	5	6	7	8
1	С	24	Верх. кор.	VI			1	46	С	24	Верх. кор.	V			1
2	С	28	- " -	VI			1	47	С	28	- " -	V			1
3	С	24	- " -	V			1	48	С	24	- " -	VI			1
4	С	24	- " -	VI			1	49	С	24	- " -	VI			1
5	С	24	- " -	VI			1	50	С	24	- " -	VI			1
6	С	28	- " -	VI			1	51	С	24	- " -	V			1
7	С	24	- " -	VI			1	52	С	28	- " -	V			1
8	С	24	- " -	VI			1	53	С	32	стар. сук	VI			1
9	С	28	- " -	VI			1	54	С	24	- " -	VI			1
10	С	28	- " -	VI			1	55	С	28	- " -	VI			1
11	С	24	- " -	V			1	56	С	28	- " -	VI			1
12	С	24	- " -	V			1	57	С	24	- " -	VI			1
13	С	24	- " -	VI			1	58	С	28	Витрощен	VI			1
14	С	24	- " -	VI			1	59	С	24	- " -	VI			1
15	С	28	- " -	VI			1	60	С	24	Верх. кор.	V			1
16	С	24	- " -	VI			1	61	С	24	- " -	V			1
17	С	24	- " -	VI			1	62	С	24	- " -	V			1
18	С	24	Витрощен	VI			1	63	С	24	- " -	V			1
19	С	32	- " -	VI			1	64	С	28	- " -	VI			1
20	С	24	- " -	VI			1	65	С	24	- " -	VI			1
21	С	24	Верх. кор.	VI			1	66	С	24	- " -	VI			1
22	С	24	- " -	VI			1	67	С	24	- " -	V			1
23	С	24	- " -	V			1	68	С	28	- " -	V			1
24	С	24	- " -	V			1	69	С	28	- " -	VI			1
25	С	28	- " -	VI			1	70	С	24	- " -	VI			1
26	С	28	- " -	VI			1	71	С	28	- " -	VI			1
27	С	24	- " -	VI			1	72	С	24	- " -	VI			1
28	С	24	- " -	VI			1	73	С						
29	С	24	- " -	V			1	74	С						
30	С	28	- " -	VI			1	75	С						
31	С	24	- " -	VI			1	76	С						
32	С	28	- " -	VI			1	77	С						
33	С	24	- " -	V			1	78	С						
34	С	24	- " -	VI			1	79	С						
35	С	24	- " -	VI			1	80	С						
36	С	28	- " -	VI			1	81	С						
37	С	28	- " -	V			1	82	С						
38	С	24	- " -	VI			1	83	С						
39	С	28	- " -	VI			1	84	С						
40	С	28	- " -	VI			1	85	С						
41	С	24	- " -	VI			1	86	С						
42	С	24	- " -	VI			1	87	С						
43	С	28	- " -	VI			1	88	С						
44	С	24	- " -	VI			1	89	С						
45	С	24	- " -	VI			1	90	С						

НУМЕРАЦІЙНА ВІДОМІСТЬ ДЕРЕВ, призначених для вибіркової санітарної рубки

Житомирська обл.

(Автономна Республіка Крим, область)

ДП «Овруцький ЛГ»

(найменування власника лісів, постійного лісокористувача)

Лісництво Овруцьке

квартал № 65

виділ № 7.1

урочище

ділянка №

площа 4.4 гектарів

Порядковий номер дерева	Порода	Ступінь товщини стовбурів, сантиметрів			Категорія стану дерева, підстава відбору для рубки	Порядковий номер дерева	Порода	Ступінь товщини стовбурів, сантиметрів			Категорія стану дерева, підстава відбору для рубки
		ділові	напівділові	дров'яні				ділові	напівділові	дров'яні	
1	Б			24	V	32	Б			36	V
2	Б			28	V	33	Б			40	V
3	Б		28		IV	34	Б			28	V
4	Б			24	V	35	Б			32	V
5	Б		24		IV	36	Б			24	V
6	Б		36		IV	37	Б			28	V
7	Б		32		IV	38	Б			40	V
8	Б			28	V	39	Б			24	V
9	Б			32	V	40	Б			24	V
10	Б			36	V	41	Б			28	V
11	Б			24	V	42	Б			24	V
12	Б			28	V	43	Б			28	V
13	Б			24	V	44	Б			24	V
14	Б			28	V	45	Б			28	V
15	Б			24	V	46	Б			24	V
16	Б			24	V	47	Б			24	V
17	Б			28	V	48	Б			32	V
18	Б			28	V	49	Б			28	V
19	Б			24	V	50	Б			32	V
20	Б			24	V	51	Б			28	V
21	Б			32	V	52	Б			28	V
22	Б			24	V	53	Б			24	V
23	Б			28	V	54	Б			24	V
24	Б			28	V	55	Б			24	V
25	Б			28	V	56	Б			24	V
26	Б			32	V	57	Б			40	V
27	Б			24	V	58	Б			24	V
28	Б			36	V	59	Б			32	V
29	Б			40	V	60	Б			24	V
30	Б			40	V	61	Б			28	V
31	Б			24	V	62	Б			24	V

Порядковий номер дерева	Порода	Ступінь товщини стовбурів, сантиметрів			Категорія стану дерева, підстава вибору для рубки	Порядковий номер дерева	Порода	Ступінь товщини стовбурів, сантиметрів			Категорія стану дерева, підстава вибору для рубки
		ділові	напівділові	дров'яні				ділові	напівділові	дров'яні	
63	G			24	V	91	G			24	V
64	G			32	V	92	G			24	V
65	G			32	V	93	G			28	V
66	G			24	V	94	G			28	V
67	G			28	V	95	G			24	V
68	G			40	V	96	G			28	V
69	G			24	V	97	G			32	V
70	G			28	V	98	G			32	V
71	G			24	V	99	G			40	V
72	G			24	V	100	G			28	V
73	G			28	V	101	G			24	V
74	G			28	V	102	G			36	V
75	G			36	V	103	G			32	V
76	G			24	V	104	G			40	V
77	G			24	V	105	G			32	V
78	G			28	V	106	G			28	V
79	G			36	V	107	G		28		IV
80	G			28	V	108	G		28		IV
81	G			24	V	109	G		24		IV
82	G			28	V	110	G		24		IV
83	G			40	V	111	G		28		IV
84	G			28	V	112	G		32		IV
85	G			24	V	113	G		40		IV
86	G			24	V	114	G		28		IV
87	G			24	V	115	G		32		IV
88	G			36	V	116	G		24		IV
89	G			36	V	117	G		28		IV
90	G			28	V	118	G			28	V

Всього пронумеровано дерев:

(кількість словами)

Нумерацію і перелік провели:

_____	_____	_____
(посада)	(підпис)	(ініціали та прізвище)
_____	_____	_____
(посада)	(підпис)	(ініціали та прізвище)
_____	_____	_____
(посада)	(підпис)	(ініціали та прізвище)

2021_ року

продовження

НУМЕРАЦІЙНА ВІДОМІСТЬ ДЕРЕВ, призначених для вибіркової санітарної рубки

Житомирська обл.

(Автономна Республіка Крим, область)

ДП «Овруцький ЛГ»

(найменування власника лісів, постійного лісокористувача)

Лісництво Овруцьке

квартал № 65

виділ № 7,1

урочище

ділянка №

площа 4,4 гектарів

Порядковий номер дерев	Порода	Ступінь товщини стовбурів, сантиметрів			Категорія стану дерев, підстава відбору для рубки	Порядковий номер дерев	Порода	Ступінь товщини стовбурів, сантиметрів			Категорія стану дерев, підстава відбору для рубки
		ділові	напівділові	дров'яні				ділові	напівділові	дров'яні	
119	G			32	V	150	G			24	V
120	G			24	V						
121	G		40		IV						
122	G			28	V						
123	G			40	V						
124	G			36	V						
125	G		28		IV						
126	G		24		IV						
127	G		24		IV						
128	G			24	V						
129	G		28		IV						
130	G			28	V						
131	G		32		IV						
132	G		24		IV						
133	G		40		IV						
134	G		24		IV						
135	G		32		IV						
136	G		24		IV						
137	G			24	V						
138	G			32	V						
139	G			32	V						
140	G			36	V						
141	G			36	V						
142	G			28	V						
143	G			36	V						
144	G			28	V						
145	G			40	V						
146	G			24	V						
147	G			36	V						
148	G			24	V						
149	G			40	V						

НУМЕРАЦІЙНА ВІДОМІСТЬ ДЕРЕВ, призначених для вибіркової санітарної рубки

Житомирська обл.

(Автономна Республіка Крим, область)

ДП «Овруцький ЛГ»

(найменування власника лісів, постійного лісокористувача)

Лісництво Овруцьке

квартал № 65

виділ № 14

урочище

ділянка №

площа 3.1 гектарів

Порядковий номер дерев	Порода	Ступінь товщини стовбурів, сантиметрів			Категорія стану дерев, підстава відбору для рубки	Порядковий номер дерев	Порода	Ступінь товщини стовбурів, сантиметрів			Категорія стану дерев, підстава відбору для рубки
		ділові	напівділові	дров'яні				ділові	напівділові	дров'яні	
1	С			32	✓	32	С		32		IV
2	С			24	✓	33	С			32	✓
3	С			28	✓	34	С			44	✓
4	С			24	✓	35	С			32	✓
5	С			24	✓	36	С			28	✓
6	С			24	✓	37	С			28	✓
7	С			24	✓	38	С			28	✓
8	С			28	✓	39	С			36	✓
9	С			28	✓	40	С			36	✓
10	С			24	✓	41	С			32	✓
11	С			24	✓	42	С			40	✓
12	С			32	✓	43	С			40	✓
13	С			24	✓	44	С			36	✓
14	С			32	✓	45	С			44	✓
15	С			24	✓	46	С			48	✓
16	С			28	✓	47	С			36	✓
17	С			24	✓	48	С			32	✓
18	С			28	✓	49	С			32	✓
19	С			24	✓	50	С			28	✓
20	С			28	✓	51	С			40	✓
21	С			24	✓	52	С			36	✓
22	С			36	✓	53	С			44	✓
23	С			28	✓	54	С			44	✓
24	С			28	✓	55	С			36	✓
25	С			28	✓	56	С			36	✓
26	С			32	✓						
27	С			32	✓						
28	С			40	✓						
29	С			40	✓						
30	С			48	✓						
31	С			28	✓						

НУМЕРАЦІЙНА ВІДОМІСТЬ ДЕРЕВ, призначених для вибіркової санітарної рубки

Житомирська обл.

(Автономна Республіка Крим, область)

ДП «Овруцький ЛГ»

(найменування власника лісів, постійного лісокористувача)

Лісництво Овруцьке

квартал № 65

виділ № 17

урочище

ділянка №

площа 3,1 гектарів

Порядковий номер дерев	Порода	Ступінь товщини стовбурів, сантиметрів			Категорія стану дерев, підстава вибору для рубки	Порядковий номер дерев	Порода	Ступінь товщини стовбурів, сантиметрів			Категорія стану дерев, підстава вибору для рубки
		ділові	напівділові	дров'яні				ділові	напівділові	дров'яні	
1	C3			36	V	32	C3			28	V
2	C3			28	V	33	C3			36	V
3	C3			24	V	34	C3		28		IV
4	C3			28	V	35	C3		24		IV
5	C3			24	V	36	C3			48	V
6	C3			36	V	37	C3			36	V
7	C3			40	V	38	C3			36	V
8	C3			24	V	39	C3			36	V
9	C3			32	V	40	C3			32	V
10	C3			28	V	41	C3			44	V
11	C3			32	V	42	C3			32	V
12	C3			24	V	43	C3			48	V
13	C3			24	V	44	C3			24	V
14	C3			24	V	45	C3			40	V
15	C3			32	V	46	C3			28	V
16	C3			24	V	47	C3			36	V
17	C3			24	V	48	C3			24	V
18	C3			28	V	49	C3			24	V
19	C3			24	V	50	C3			28	V
20	C3			28	V	51	C3			40	V
21	C3			24	V	52	C3			48	V
22	C3			24	V	53	C3			24	V
23	C3			28	V	54	C3			32	V
24	C3	44			IV	55	C3			40	V
25	C3			40	V	56	C3			28	V
26	C3			28	V	57	C3			28	V
27	C3			36	V	58	C3			32	V
28	C3			28	V	59	C3			24	V
29	C3			28	V	60	C3			24	V
30	C3			40	V	61	C3			28	V
31	C3			32	V	62	C3			24	V

Порядковий номер дерева	Порода	Ступінь товщини стовбурів, сантиметрів			Категорія стану дерева, підстава вибору для рубки	Порядковий номер дерева	Порода	Ступінь товщини стовбурів, сантиметрів			Категорія стану дерева, підстава вибору для рубки
		ділові	напівділові	дров'яні				ділові	напівділові	дров'яні	
63	C3			24	V	91	C3			28	V
64	C3			24	V	92	C3			24	V
65	C3			24	V	93	C3			32	V
66	C3			28	V	94	C3			24	V
67	C3			40	V	95	C3			24	V
68	C3			24	V	96	C3			24	V
69	C3			28	V	97	C3			24	V
70	C3			24	V	98	C3			32	V
71	C3			24	V	99	C3			48	V
72	C3			28	V	100	C3			40	V
73	C3			28	V	101	C3			32	V
74	C3			24	V	102	C3			24	V
75	C3			24	V	103	C3			36	V
76	C3			32	V	104	C3			40	V
77	C3			24	V	105	C3			36	V
78	C3			28	V	106	C3			32	V
79	C3			24	V	107	C3			24	V
80	C3			28	V	108	C3			28	V
81	C3			28	V	109	C3			28	V
82	C3			24	V	110	C3			32	V
83	C3			48	V	111	C3			28	V
84	C3			36	V	112	C3			28	V
85	C3			36	V	113	C3			24	V
86	C3			32	V	114	C3			32	V
87	C3			28	V	115	C3			36	V
88	C3			24	V	116	C3			44	V
89	C3			40	V	117	C3			24	V
90	C3			24	V	118	C3			36	V

Всього пронумеровано дерев:

Нумерацію і перелік провели:

(кількість словами)

Лан. пісичого

(посада)

(підпис)

Тришук Т.А.

(ініціали та прізвище)

мр. пісу

(посада)

(підпис)

Рачишевський В.М.

(ініціали та прізвище)

мр. пісу

(посада)

(підпис)

Михайленко В.С.

(ініціали та прізвище)

2021 року

о.г.р.о.в.о.ж.е.н.к.и

НУМЕРАЦІЙНА ВІДОМІСТЬ ДЕРЕВ, призначених для вибіркової санітарної рубки

Житомирська обл.

(Автономна Республіка Крим, область)

ДП «Овруцький ЛГ»

(найменування власника лісів, постійного лісокористувача)

Лісництво Овруцьке

квартал № 65

виділ № 17

урочище

ділянка №

площа 3,1 гектарів

Порядковий номер дерев	Порода	Ступінь товщини стовбурів, сантиметрів			Категорія стану дерев, підстава відбору для рубки	Порядковий номер дерев	Порода	Ступінь товщини стовбурів, сантиметрів			Категорія стану дерев, підстава
		ділові	напівділові	дров'яні				ділові	напівділові	дров'яні	
119	C ₃			32	✓						
120	C ₃			24	✓						
121	C ₃			24	✓						
122	C ₃			28	✓						
123	C ₃			28	✓						
124	C ₃			24	✓						
125	C ₃			24	✓						
126	C ₃			44	✓						
127	C ₃			48	✓						
128	C ₃		36		✓						
129	C ₃			24	✓						
130	C ₃			32	✓						
131	C ₃			28	✓						
132	C ₃			28	✓						
133	C ₃			28	✓						
134	C ₃			28	✓						
135	C ₃			28	✓						
136	C ₃			28	✓						
137	C ₃			24	✓						
138	C ₃			28	✓						
139	C ₃			24	✓						
140	C ₃			24	✓						
141	C ₃			32	✓						
142	C ₃			24	✓						

НУМЕРАЦІЙНА ВІДОМІСТЬ ДЕРЕВ, призначених для вибіркової санітарної рубки

Житомирська обл.

(Автономна Республіка Крим, область)

ДП «Овруцький ЛГ»

(найменування власника лісів, постійного лісокористувача)

Лісництво Овруцьке

квартал № 29

виділ № 22

урочище

ділянка № _____

площа 4,6 гектарів

Порядковий номер дерева	Порода	Ступінь товщини стовбурів, сантиметрів			Категорія стану дерева, підстава відбору для рубки	Порядковий номер дерева	Порода	Ступінь товщини стовбурів, сантиметрів			Категорія стану дерева, підстава відбору для рубки
		ділові	напівділові	дров'яні				ділові	напівділові	дров'яні	
1				24	верхів-корінь	32				24	✓
2				24	✓	33				24	✓
3				24	✓	34				24	✓
4				24	✓	35				24	✓
5				24	✓	36				24	✓
6				28	✓	37				24	✓
7				24	✓	38				24	✓
8				24	✓	39		28			✓
9				24	✓	40		32			✓
10				24	✓	41				28	✓
11				24	✓	42				28	✓
12				28	✓	43				24	✓
13				24	✓	44				24	✓
14				24	✓	45				24	✓
15				28	✓	46		28			✓
16				24	✓	47				24	✓
17				24	✓	48				32	✓
18				24	✓	49				24	✓
19				24	✓	50				24	✓
20				24	✓	51				24	✓
21				24	✓						
22				24	✓						
23				24	✓						
24				24	✓						
25				24	✓						
26				28	✓						
27				28	✓						
28				28	✓						
29				28	✓						
30				24	✓						
31				24	✓						

НУМЕРАЦІЙНА ВІДОМІСТЬ ДЕРЕВ, призначених для вибіркової санітарної рубки

Житомирська обл.

(Автономна Республіка Крим, область)

ДП «Овруцький ЛГ»

(найменування власника лісів, постійного лісокористувача)

Лісництво Овруцьке
квартал № 71 виділ № 10

урочище _____
ділянка № _____ площа 12,8 гектарів

Порядковий номер дерева	Порода	Ступінь товщини стовбурів, сантиметрів			Категорія стану дерева, підстава відбору для рубки	Порядковий номер дерева	Порода	Ступінь товщини стовбурів, сантиметрів			Категорія стану дерева, підстава відбору для рубки
		ділові	напівділові	дров'яні				ділові	напівділові	дров'яні	
1	С3		32		верхн. кофетр	32	С3		32		верхн. кофетр
2	С3		36			33	С3		24		
3	С3		32			34	С3		32		
4	С3		24			35	С3		32		
5	С3		24			36	С3		24		
6	С3		28			37	С3		28		
7	С3		24			38	С3		32		
8	С3		24			39	С3		28		
9	С3		24			40	С3		24		
10	С3		24			41	С3		24		
11	С3		32			42	С3		24		
12	С3		28			43	С3		24		
13	С3		28			44	С3		36		
14	С3		24			45	С3		24		
15	С3		24			46	С3		36		
16	С3		28			47	С3		44		
17	С3		36			48	С3		32		
18	С3		24			49	С3		40		
19	С3		24			50	С3		36		
20	С3		24			51	С3		40		
21	С3		32			52	С3		40		
22	С3		24			53	С3		40		
23	С3		24			54	С3		28		
24	С3		24			55	С3		44		
25	С3		28			56	С3		28		
26	С3		28			57	С3		28		
27	С3		28			58	С3		24		
28	С3		24			59	С3		28		
29	С3		32			60	С3		24		
30	С3		24			61	С3		32		
31	С3		32		- - -	62	С3		28		

Порядковий номер дерев	Порода	Ступінь товщини стовбурів, сантиметрів			Категорія стану дерев, підстава відбору для рубки	Порядковий номер дерев	Порода	Ступінь товщини стовбурів, сантиметрів			Категорія стану дерев, підстава відбору для рубки
		ділові	напівділові	дров'яні				ділові	напівділові	дров'яні	
63	С3			24	в -н	91	С3			28	в
64	С3			24	в	92	С3			24	в
65	С3			24	в	93	С3			24	в
66	С3			32	в	94	С3			32	в
67	С3			36	в	95	С3			28	в
68	С3			28	в	96	С3			24	в
69	С3			32	в	97	С3			28	в
70	С3			40	в	98	С3			24	в
71	С3			24	в	99	С3			24	в
72	С3			28	в	100	С3			24	в
73	С3			24	в	101	С3			28	в
74	С3			24	в	102	С3			24	в
75	С3			24	в	103	С3			32	в
76	С3			32	в	104	С3			24	в
77	С3			28	в	105	С3			28	в
78	С3			36	в	106	С3			28	в
79	С3			24	в	107	С3			28	в
80	С3			28	в	108	С3			32	в
81	С3			24	в	109	С3			32	в
82	С3			28	в	110	С3			28	в
83	С3			32	в	111	С3			24	в
84	С3			28	в	112	С3			24	в
85	С3			28	в	113	С3			28	в
86	С3			24	в	114	С3			24	в
87	С3			36	в	115	С3			24	в
88	С3			24	в	116	С3			24	в
89	С3			24	в	117	С3			28	в
90	С3			24	в -н	118	С3			24	в

Всього пронумеровано дерев: _____
(кількість словами)

Нумерацію і перелік провели:

_____	_____	_____
(посада)	(підпис)	(ініціали та прізвище)
_____	_____	_____
(посада)	(підпис)	(ініціали та прізвище)
_____	_____	_____
(посада)	(підпис)	(ініціали та прізвище)

_____ 2021_ року

продовження

НУМЕРАЦІЙНА ВІДОМІСТЬ ДЕРЕВ, призначених для вибіркової санітарної рубки

Житомирська обл.

(Автономна Республіка Крим, область)

ДП «Овруцький ЛГ»

(найменування власника лісів, постійного лісокористувача)

Лісництво Овруцьке

квартал № 41

виділ № 10

урочище _____

ділянка № _____

площа _____ гектарів

Порядковий номер дерев	Порода	Ступінь товщини стовбурів, сантиметрів			Категорія стану дерев, підстава відбору для рубки	Порядковий номер дерев	Порода	Ступінь товщини стовбурів, сантиметрів			Категорія стану дерев, підстава відбору для рубки
		ділові	напівділові	дров'яні				ділові	напівділові	дров'яні	
119	C3			36	✓ -	150	C3			36	✓ -
120	C3			36	✓	151	C3			24	✓
121	C3			36	✓	152	C3			28	✓
122	C3			28	✓	153	C3			32	✓
123	C3			24	✓	154	C3			24	✓
124	C3			24	✓	155	C3			24	✓
125	C3			28	✓	156	C3			32	✓
126	C3			28	✓	157	C3			28	✓
127	C3			28	✓	158	C3			28	✓
128	C3			24	✓	159	C3			28	✓
129	C3			32	✓	160	C3			36	✓
130	C3			28	✓	161	C3			36	✓
131	C3			32	✓	162	C3			28	✓
132	C3			24	✓	163	C3			28	✓
133	C3			28	✓	164	C3			28	✓
134	C3			24	✓	165	C3			24	✓
135	C3			24	✓	166	C3			24	✓
136	C3			24	✓	167	C3			24	✓
137	C3			24	✓	168	C3			24	✓
138	C3			24	✓	169	C3			28	✓
139	C3			24	✓	170	C3			32	✓
140	C3		36		✓	171	C3			28	✓
141	C3			24	✓	172	C3		32		✓
142	C3			24	✓	173	C3		28		✓
143	C3			32	✓	174	C3		24		✓
144	C3			24	✓	175	C3			24	✓
145	C3			24	✓	176	C3			24	✓
146	C3			32	✓	177	C3			28	✓
147	C3			36	✓	178	C3			24	✓
148	C3			24	✓	179	C3			24	✓
149	C3			28	✓ -	180	C3			36	✓ -

оформлено

НУМЕРАЦІЙНА ВІДОМІСТЬ ДЕРЕВ, призначених для вибіркової санітарної рубки

Житомирська обл.

(Автономна Республіка Крим, область)

ДП «Овруцький ЛГ»

(найменування власника лісів, постійного лісокористувача)

Лісництво Овруцьке

квартал № 21

виділ № 10

урочище

ділянка №

площа

гектарів

Порядковий номер дерева	Порода	Ступінь товщини стовбурів, сантиметрів			Категорія стану дерева, підстава відбору для рубки	Порядковий номер дерева	Порода	Ступінь товщини стовбурів, сантиметрів			Категорія стану дерева, підстава відбору для рубки
		ділові	напівділові	дров'яні				ділові	напівділові	дров'яні	
181	C3			24	✓	212	C3			28	✓
182	C3			24	✓	213	C3			28	✓
183	C3			24	✓	214	C3		36		✓
184	C3			28	✓	215	C3			24	✓
185	C3			24	✓	216	C3			36	✓
186	C3			36	✓	217	C3			28	✓
187	C3			24	✓	218	C3			40	✓
188	C3			28	✓	219	C3			32	✓
189	C3			32	✓	220	C3		36		✓
190	C3			28	✓	221	C3			40	✓
191	C3			36	✓	222	C3			32	✓
192	C3			32	✓	223	C3			36	✓
193	C3			24	✓	224	C3			28	✓
194	C3			32	✓	225	C3			24	✓
195	C3			32	✓	226	C3			32	✓
196	C3			24	✓	227	C3			36	✓
197	C3			24	✓	228	C3			28	✓
198	C3		24		✓	229	C3			36	✓
199	C3			24	✓	230	C3			24	✓
200	C3			24	✓	231	C3			32	✓
201	C3			24	✓	232	C3			36	✓
202	C3			24	✓	233	C3			28	✓
203	C3		36		✓	234	C3			40	✓
204	C3			24	✓	235	C3			40	✓
205	C3			32	✓	236	C3			28	✓
206	C3			28	✓	237	C3			28	✓
207	C3			28	✓	238	C3			28	✓
208	C3			24	✓	239	C3			24	✓
209	C3			28	✓	240	C3			40	✓
210	C3			24	✓	241	C3			24	✓
211	C3			24	✓	242	C3			24	✓

Порядковий номер дерева	Порода	Ступінь товщини стовбурів, сантиметрів			Категорія стану дерева, підстава вибору для рубки	Порядковий номер дерева	Порода	Ступінь товщини стовбурів, сантиметрів			Категорія стану дерева, підстава вибору для рубки
		ділові	напівділові	дров'яні				ділові	напівділові	дров'яні	
243	C3		24		IV - 4	271	C3			28	IV
244	C3		32		IV	272	C3			28	IV
245	C3			28	IV	273	C3			24	IV
246	C3			32	IV	274	C3			24	IV
247	C3			32	IV	275	C3			24	IV
248	C3			24	IV	276	C3			24	IV
249	C3			32	IV	277	C3			24	IV
250	C3			28	IV	278	C3			28	IV
251	C3			28	IV	279	C3			28	IV
252	C3			32	IV	280	C3			28	IV
253	C3			24	IV	281	-			-	
254	C3			28	IV	282	-			-	
255	C3		24		IV	283	-			-	
256	C3			32	IV	284	-			-	
257	C3			28	IV	285	-			-	
258	C3			32	IV	286	-			-	
259	C3			32	IV	287	-			-	
260	C3			28	IV	288	-			-	
261	C3			28	IV	289	-			-	
262	C3			32	IV	290	-			-	
263	C3			24	IV						
264	C3			28	IV						
265	C3			32	IV						
266	C3			24	IV						
267	C3			28	IV						
268	C3			28	IV						
269	C3			28	IV						
270	C3			32	IV - 4						

Всього пронумеровано дерев: 2800 (двісті вісімдесят сім)
(кількість словами)

Нумерацію і перелік провели:

Юхим. Чіо
(посада)

[Підпис]
(підпис)

Григорій Г. А.
(ініціали та прізвище)

Майстер міст
(посада)

[Підпис]
(підпис)

Бортник О. С.
(ініціали та прізвище)

Майстер міст
(посада)

[Підпис]
(підпис)

Новоселовський Ю. М.
(ініціали та прізвище)

20 05 2021 року

НУМЕРАЦІЙНА ВІДОМІСТЬ ДЕРЕВ, призначених для вибіркової санітарної рубки

Житомирська обл.

(Автономна Республіка Крим, область)

ДП «Овруцький ЛГ»

(найменування власника лісів, постійного лісокористувача)

Лісництво Овруцьке

квартал № 71

виділ № 23

урочище

ділянка №

площа 3,5 гектарів

Порядковий номер дерев	Порода	Ступінь товщини стовбурів, сантиметрів			Категорія стану дерев, підстава вибору для рубки	Порядковий номер дерев	Порода	Ступінь товщини стовбурів, сантиметрів			Категорія стану дерев, підстава вибору для рубки
		ділові	напівділові	дров'яні				ділові	напівділові	дров'яні	
1	С3			28	Д	32	С3			28	Д
2	С3			28	Д	33	С3		28		Д
3	С3			24	Д	34	С3			36	Д
4	С3			28	Д	35	С3			28	Д
5	С3			32	Д	36	С3			24	Д
6	С3			28	Д	37	С3			24	Д
7	С3			24	Д	38	С3			36	Д
8	С3			40	Д	39	С3			36	Д
9	С3			24	Д	40	С3			24	Д
10	С3			24	Д	41	С3			28	Д
11	С3			36	Д	42	С3			36	Д
12	С3			28	Д	43	С3			32	Д
13	С3			32	Д	44	С3			32	Д
14	С3			24	Д	45	С3			36	Д
15	С3			24	Д	46	С3			28	Д
16	С3			28	Д	47	С3			24	Д
17	С3			28	Д	48	С3			28	Д
18	С3			36	Д	49	С3			24	Д
19	С3			28	Д	50	С3			28	Д
20	С3			36	Д	51	С3			28	Д
21	С3			24	Д	52	С3			28	Д
22	С3			32	Д	53	С3			28	Д
23	С3			24	Д	54	С3			24	Д
24	С3			28	Д	55	С3			24	Д
25	С3			32	Д	56	С3			24	Д
26	С3			32	Д	57	С3			28	Д
27	С3			24	Д	58	С3			28	Д
28	С3			36	Д	59	С3			28	Д
29	С3			24	Д	60	С3			28	Д
30	С3			32	Д	61	С3			37	Д
31	С3			28	Д	62	С3			32	Д

Порядковий номер дерев	Порода	Ступінь товщини стовбурів, сантиметрів			Категорія стану дерев, підстава відбору для рубки	Порядковий номер дерев	Порода	Ступінь товщини стовбурів, сантиметрів			Категорія стану дерев, підстава відбору для рубки
		ділові	напівділові	дров'яні				ділові	напівділові	дров'яні	
63	C3			36	2-к						
64	C3			36	1-к						
65	C3			28	1-к						
66	C3			28	1-к						
67	C3			36	1-к						
68	C3			32	1-к						
69	C3			24	1-к						
70	C3			32	1-к						
71	C3			24	1-к						
72	C3			24	1-к						
73	C3			40	1-к						
74	C3			28	1-к						
75	C3			36	1-к						
76	C3			40	1-к						
77	C3			24	1-к						
78	C3			24	1-к						
79	C3			24	1-к						
80	C3			24	1-к						
81	C3			28	1-к						
82	C3			40	1-к						
83	C3			40	1-к						
84	C3			24	1-к						
85	C3			28	1-к						
86	C3			28	1-к						
87	C3			24	1-к						
88	C3			24	1-к						

Всього пронумеровано дерев: 88р (Вісімдесят вісім дерев)
(кількість словами)

Нумерацію і перелік провели:

Гонч. ІГО
(посада)

[Підпис]
(підпис)

Григорук Т.А.
(ініціали та прізвище)

Масімет ІГО
(посада)

[Підпис]
(підпис)

Бортиса СС
(ініціали та прізвище)

Масімет ІГО
(посада)

[Підпис]
(підпис)

Ливковський М.Ю.
(ініціали та прізвище)

24 05 2021 року

НУМЕРАЦІЙНА ВІДОМІСТЬ ДЕРЕВ, призначених для вибіркової санітарної рубки

Житомирська обл.

(Автономна Республіка Крим, область)

ДП «Овруцький ЛГ»

(найменування власника лісів, постійного лісокористувача)

Лісництво Овруцьке

квартал № 1

виділ № 39

урочище

ділянка № 2

площа 4,0 гектарів

Порядковий номер дерева	Порода	Ступінь товщини стовбурів, сантиметрів			Категорія стану дерева, підстава відбору для рубки	Порядковий номер дерева	Порода	Ступінь товщини стовбурів, сантиметрів			Категорія стану дерева, підстава відбору для рубки
		ділові	напівділові	дров'яні				ділові	напівділові	дров'яні	
1	Сх			32	верхів. коротк.	32	Сх			24	✓ - н
2	Сх			24	✓	33	Сх			24	✓ - н
3	Сх			32	✓	34	Сх			32	✓ - н
4	Сх			24	✓	35	Сх			28	✓ - н
5	Сх			28	✓	36	Сх			24	✓ - н
6	Сх			32	✓	37	Сх			28	✓ - н
7	Сх			24	✓	38	Сх			28	✓ - н
8	Сх			24	✓	39	Сх			28	✓ - н
9	Сх			24	✓	40	Сх			28	✓ - н
10	Сх			28	✓	41	Сх			24	✓ - н
11	Сх			28	✓	42	Сх			28	✓ - н
12	Сх			28	✓	43	Бз			36	✓ груп.
13	Сх			32	✓	44	Сх			28	✓
14	Сх			32	✓	45	Бз			28	✓ груп.
15	Сх			28	✓	46	Сх			28	✓
16	Сх			24	✓	47	Сх			24	✓
17	Сх			28	✓	48	Сх			28	✓
18	Сх			28	✓	49	Сх			28	✓
19	Сх			32	✓	50	Сх			28	✓
20	Сх			40	✓	51	Сх			32	✓
21	Сх			24	✓	52	Сх			24	✓
22	Сх			28	✓	53	Сх			40	✓
23	Сх			40	✓	54	Сх			36	✓
24	Сх			28	✓	55	Сх			32	✓
25	Сх			28	✓	56	Сх			28	✓
26	Сх			24	✓	57	Сх			24	✓
27	Сх			24	✓	58	Сх			40	✓
28	Сх			28	✓	59	Сх			18	✓
29	Сх			24	✓	60	Сх			28	✓
30	Сх			32	✓	61	Сх			28	✓
31	Сх			24	✓ - н	62	Сх			24	✓ - н

Порядковий номер дерева	Порода	Ступінь товщини стовбурів, сантиметрів			Категорія стану дерева, підстава відбору для рубки	Порядковий номер дерева	Порода	Ступінь товщини стовбурів, сантиметрів			Категорія стану дерева, підстава відбору для рубки
		ділові	напівділові	дров'яні				ділові	напівділові	дров'яні	
63	C3			32	✓ верхів коротк	91	C3			28	✓ -и
64	C3			32	✓	92	C3			28	✓ -и
65	C3			24	✓	93	C3			24	✓ -и
66	C3			40	✓	94					
67	C3			40	✓	95					
68	C3			40	✓	96					
69	C3			24	✓	97					
70	C3			24	✓	98					
71	C3			32	✓	99					
72	C3			28	✓	100					
73	C3			32	✓	101					
74	C3			36	✓	102					
75	C3			24	✓	103					
76	C3			24	✓	104					
77	C3			28	✓	105					
78	C3		36		✓	106					
79	C3			24	✓	107					
80	C3			24	✓	108					
81	C3			28	✓	109					
82	C3			24	✓	110					
83	C3			24	✓	111					
84	C3			24	✓	112					
85	C3			36	✓	113					
86	C3			24	✓	114					
87	C3			36	✓	115					
88	C3			28	✓ тріщин	116					
89	C3			24	✓ жила	117					
90	C3			32	✓ -и	118					

Всього пронумеровано дерев: 93 (Дев'яносто три дерева)
(кількість словами)

Нумерацію і перелік провели:

Посада. еро
(посада)
Майстер лісу
(посада)
Майстер лісу
(посада)

[Підпис]
(підпис)
[Підпис]
(підпис)
[Підпис]
(підпис)

Григорук І. А.
(ініціали та прізвище)
Невмержицький Ю. М.
(ініціали та прізвище)
Невковський В. Ю.
(ініціали та прізвище)

08 06 2021_ року

(найменування власника лісів, постійного лісокористувача)

ділянка № _____ площа 1,8 гектарів

[illegible]

НУМЕРАЦІЙНА ВІДОМІСТЬ ДЕРЕВ, призначених для вибіркової санітарної рубки

Житомирська обл.

(Автономна Республіка Крим, область)

ДП «Овруцький ЛГ»

(найменування власника лісів, постійного лісокористувача)

Лісництво Овруцьке

квартал № 14

виділ № 28

урочище

ділянка №

площа 3,2 гектарів

Порядковий номер дерев	Порода	Ступінь товщини стовбурів, сантиметрів			Категорія стану дерев, підстава відбору для рубки	Порядковий номер дерев	Порода	Ступінь товщини стовбурів, сантиметрів			Категорія стану дерев, підстава відбору для рубки
		ділові	напівділові	дров'яні				ділові	напівділові	дров'яні	
1	С3			24	верхів.						
2	С3			24	верхів.						
3	С3			24	верхів.						
4	С3			28	верхів.						
5	С3			28	верхів.						
6	С3			28	верхів.						
7	С3			24	верхів.						
8	С3			28	верхів.						
9	С3			24	верхів.						
10	С3			24	верхів.						
11	С3			28	верхів.						
12	С3			24	верхів.						
13	С3			28	верхів.						
14	С3			24	верхів.						
15	С3			24	верхів.						
16	С3			24	верхів.						
17	С3			24	верхів.						
18	С3			24	верхів.						
19	С3			24	верхів.						
20	С3			24	верхів.						
21	С3			28	верхів.						
22	С3			24	верхів.						
23	С3			24	верхів.						
24	С3			24	верхів.						
25	С3			24	верхів.						
26	С3			28	верхів.						
27	С3			24	верхів.						
28	С3			24	верхів.						
29	С3			24	верхів.						
30	С3			24	верхів.						
31	С3			24	верхів.						

НУМЕРАЦІЙНА ВІДОМІСТЬ ДЕРЕВ, призначених для вибіркової санітарної рубки

Житомирська обл.

(Автономна Республіка Крим, область)

ДП «Овруцький ЛГ»

(найменування власника лісів, постійного лісокористувача)

Лісництво Овруцьке

квартал № 14

виділ № 35

урочище

ділянка №

площа 3,9 гектарів

Порядковий номер дерев	Порода	Ступінь товщини стовбурів, сантиметрів			Категорія стану дерев, підстава відбору для рубки	Порядковий номер дерев	Порода	Ступінь товщини стовбурів, сантиметрів			Категорія стану дерев, підстава відбору для рубки
		ділові	напівділові	дров'яні				ділові	напівділові	дров'яні	
1	С3			28	беріз. кедров.	32	С3			24	Д
2	С3			66	С	33	С3			32	Д
3	С3			32	С	34	С3			32	Д
4	С3			24	С	35	С3			32	Д
5	С3			28	С	36	С3			28	Д
6	С3			28	С	37	С3			28	Д
7	С3			32	С	38	С3			24	Д
8	С3			28	С	39	С3			28	Д
9	С3			32	С	40	С3			28	Д
10	С3			32	С	41	С3			40	Д
11	С3			28	С	42	С3			48	Д
12	С3			32	С	43	С3			28	Д
13	С3			28	С	44	С3			32	Д
14	С3			24	С	45	С3			32	Д
15	С3			28	С	46	С3			32	Д
16	С3			40	С	47	С3			28	Д
17	С3			28	С	48	С3			32	Д
18	С3			28	С	49	С3			28	Д
19	С3			24	С	50	С3			28	Д
20	С3			28	С	51	С3			28	Д
21	С3			32	С	52	С3			24	Д
22	С3			44	С						
23	С3			28	С						
24	С3			24	С						
25	С3			28	С						
26	С3			26	С						
27	С3			28	С						
28	С3			28	С						
29	С3			36	С						
30	С3			40	С						
31	С3			44	С						

Житомирська обл.

ДП «Овруцкий ЛГ»

(найменування власника лісів, постійного лісокористувача)

квартал № 85

виділ № 10

урочище

ділянка № 1 площа 95 гектарів

Верхний
корот

НУМЕРАЦІЙНА ВІДОМІСТЬ ДЕРЕВ, призначених для вибіркової санітарної рубки

Житомирська обл.

(Автономна Республіка Крим, область)

ДП «Овруцький ЛГ»

(найменування власника лісів, постійного лісокористувача)

Лісництво Овруцьке

квартал № 15

виділ № 22

урочище _____

ділянка № _____

площа 2,5 гектарів

Порядковий номер дерева	Порода	Ступінь товщини стовбурів, сантиметрів			Категорія стану дерева, підстава відбору для рубки	Порядковий номер дерева	Порода	Ступінь товщини стовбурів, сантиметрів			Категорія стану дерева, підстава відбору для рубки
		ділові	напівділові	дров'яні				ділові	напівділові	дров'яні	
1	С3			44	всередині	32	С3			24	всередині
2	С3			24	всередині	33	С3			24	всередині
3	С3			24	всередині	34	С3			28	всередині
4	С3			28	всередині	35	С3			24	всередині
5	С3			28	всередині	36	С3			24	всередині
6	С3			28	всередині	37	С3			24	всередині
7	С3			24	всередині						
8	С3			14	всередині						
9	С3			24	всередині						
10	С3			24	всередині						
11	С3			24	всередині						
12	С3			24	всередині						
13	С3			24	всередині						
14	С3			24	всередині						
15	С3			24	всередині						
16	С3			24	всередині						
17	С3			28	всередині						
18	С3			24	всередині						
19	С3			28	всередині						
20	С3			24	всередині						
21	С3			24	всередині						
22	С3			28	всередині						
23	С3			24	всередині						
24	С3			28	всередині						
25	С3			24	всередині						
26	С3			24	всередині						
27	С3			24	всередині						
28	С3			24	всередині						
29	С3			28	всередині						
30	С3			24	всередині						
31	С3			24	всередині						

(найменування власника лісів, постійного лісокористувача)

урочище _____
ділянка № _____ площа 1,4 гектарів

Порядковий номер дерев	Порода	Ступінь товщини стовбурів, сантиметрів			Категорія стану дерев, підстава вибору для рубки	Порядковий номер дерев	Порода	Ступінь товщини стовбурів, сантиметрів			Категорія стану дерев, підстава вибору для рубки
		ділові	напівділові	дров'яні				ділові	напівділові	дров'яні	
1	C2			24	V						
2	C2			24	V						
3	C2			24	V						
4	C2			24	V						
5	C2			24	V						
6	C2			24	V						
7	C2			24	V						
8	C2			24	V						
9	C2			24	V						
10	C2			24	V						
11	C2			24	V						
12	C2			24	V						
13	C2			32	V						
14	C2			24	V						
15	C2			24	V						
16	C2			24	V						
17	C2			24	V						
18	C2			24	V						
19	C2			24	V						

НУМЕРАЦІЙНА ВІДОМІСТЬ ДЕРЕВ, призначених для вибіркової санітарної рубки

Житомирська обл.

(Автономна Республіка Крим, область)

ДП «Овруцький ЛГ»

(найменування власника лісів, постійного лісокористувача)

Лісництво Овруцьке

квартал № 18

виділ № 76

урочище

ділянка № 1

площа 25 гектарів

Порядковий номер дерев	Порода	Ступінь товщини стовбурів, сантиметрів			Категорія стану дерев, підстава відбору для рубки	Порядковий номер дерев	Порода	Ступінь товщини стовбурів, сантиметрів			Категорія стану дерев, підстава відбору для рубки
		ділові	напівділові	дров'яні				ділові	напівділові	дров'яні	
1	Cz			24	V	32	Cz			28	V
2	Cz			24	V	33	Cz			32	V
3	Cz			24	V	34	Cz			24	V
4	Cz			24	V	35	Cz			24	V
5	Cz			28	V	36	Cz			24	V
6	Cz			32	V	37	Cz			40	V
7	Cz			24	V	38	Cz			24	V
8	Cz			24	V						
9	Cz			24	V						
10	Cz			28	V						
11	Cz			24	V						
12	Cz			24	V						
13	Cz			24	V						
14	Cz			24	V						
15	Cz			28	V						
16	Cz			28	V						
17	Cz			32	V						
18	Cz			32	V						
19	Cz			36	V						
20	Cz			28	V						
21	Cz			24	V						
22	Cz			28	V						
23	Cz			28	V						
24	Cz			32	V						
25	Cz			24	V						
26	Cz			24	V						
27	Cz			24	V						
28	Cz			24	V						
29	Cz			28	V						
30	Cz			24	V						
31	Cz			28	V						

НУМЕРАЦІЙНА ВІДОМІСТЬ ДЕРЕВ, призначених для вибіркової санітарної рубки

Житомирська обл.

(Автономна Республіка Крим, область)

ДП «Овруцький ЛП»

(найменування власника лісів, постійного лісокористувача)

Лісництво Овруцьке

квартал № 22

виділ № 34

урочище

ділянка № 3

площа 1,0 гектарів

Порядковий номер дерева	Порода	Ступінь товщини стовбурів, сантиметрів			Категорія стану дерева, підстава відбору для рубки	Порядковий номер дерева	Порода	Ступінь товщини стовбурів, сантиметрів			Категорія стану дерева, підстава відбору для рубки
		ділові	напівділові	дров'яні				ділові	напівділові	дров'яні	
1	Cz			24	Верхній Корона	22	Cz			24	✓
2	Cz			24	✓	33	Cz			24	✓
3	Cz			28	✓	34	Cz			28	✓
4	Cz			24	✓	35	Cz			28	✓
5	Cz			28	✓	36	Cz			32	✓
6	Cz			24	✓	37	Cz			24	✓
7	Cz			24	✓	38	Cz			24	✓
8	Cz			24	✓	39	Cz			24	✓
9	Cz			28	✓	40	Cz			28	✓
10	Cz			24	✓					24	✓
11	Cz			28	✓						
12	Cz			24	✓						
13	Cz			24	✓						
14	Cz			24	✓						
15	Cz			24	✓						
16	Cz			24	✓						
17	Cz			32	✓						
18	Cz			32	✓						
19	Cz			24	✓						
20	Cz			24	✓						
21	Cz			24	✓						
22	Cz			24	✓						
23	Cz			24	✓						
24	Cz			24	✓						
25	Cz			24	✓						
26	Cz			24	✓						
27	Cz			24	✓						
28	Cz			28	✓						
29	Cz			24	✓						
30	Cz			24	✓						
31	Cz			22	✓						

НУМЕРАЦІЙНА ВІДОМІСТЬ ДЕРЕВ, призначених для вибіркової санітарної рубки

Житомирська обл.

(Автономна Республіка Крим, область)

ДП «Овруцький ЛГ»

(найменування власника лісів, постійного лісокористувача)

Лісництво Овруцьке

квартал № 29

виділ № 10

урочище

ділянка № 2

площа 2.5 гектарів

Порядковий номер дерева	Порода	Ступінь товщини стовбурів, сантиметрів			Категорія стану дерева, підстава відбору для рубки	Порядковий номер дерева	Порода	Ступінь товщини стовбурів, сантиметрів			Категорія стану дерева, підстава відбору для рубки
		лілові	напівлілові	дров'яні				лілові	напівлілові	дров'яні	
1	С3			36	у поперечному	32	С3			28	у поперечному
2	С3			36	у поперечному	33	С3			44	у поперечному
3	С3			24	у поперечному	34	С3			36	у поперечному
4	С3			40	у поперечному	35	С3			40	у поперечному
5	С3			28	у поперечному	36	С3			40	у поперечному
6	С3			28	у поперечному	37	С3			44	у поперечному
7	С3			32	у поперечному	38	С3			32	у поперечному
8	С3			32	у поперечному	39	С3			40	у поперечному
9	С3			48	у поперечному	40	С3			36	у поперечному
10	С3			32	у поперечному	41	С3			32	у поперечному
11	С3			60	у поперечному	42	С3			32	у поперечному
12	С3			32	у поперечному	43	С3			32	у поперечному
13	С3			32	у поперечному	44	С3			36	у поперечному
14	С3			36	у поперечному	45	С3			44	у поперечному
15	С3			36	у поперечному	46	С3			40	у поперечному
16	С3			28	у поперечному	47	С3			36	у поперечному
17	С3			36	у поперечному	48	С3			44	у поперечному
18	С3			36	у поперечному	49	С3			36	у поперечному
19	С3			28	у поперечному	50	С3			40	у поперечному
20	С3			24	у поперечному	51	С3			36	у поперечному
21	С3			36	у поперечному	52	С3			40	у поперечному
22	С3			32	у поперечному	53	С3			40	у поперечному
23	С3			36	у поперечному	54	С3			32	у поперечному
24	С3			44	у поперечному	55	С3			24	у поперечному
25	С3			44	у поперечному	56	С3			36	у поперечному
26	С3			40	у поперечному	57	С3			40	у поперечному
27	С3			36	у поперечному	58	С3			28	у поперечному
28	С3			24	у поперечному	59	С3			40	у поперечному
29	С3			40	у поперечному	60	С3			28	у поперечному
30	С3			40	у поперечному	61	С3			24	у поперечному
31	С3			28	у поперечному	62	С3			48	у поперечному

НУМЕРАЦІЙНА ВІДОМІСТЬ ДЕРЕВ, призначених для вибіркової санітарної рубки

Житомирська обл.

(Автономна Республіка Крим, область)

ДП «Овруцький ЛГ»

(найменування власника лісів, постійного лісокористувача)

Лісництво Овруцьке

квартал № 31

виділ № 28

урочище

ділянка №

площа 52 гектарів

Порядковий номер дерева	Порода	Ступінь товщини стовбурів, сантиметрів			Категорія стану дерева, підстава відбору для рубки	Порядковий номер дерева	Порода	Ступінь товщини стовбурів, сантиметрів			Категорія стану дерева, підстава відбору для рубки
		ділові	напівділові	дров'яні				ділові	напівділові	дров'яні	
1	С			24	в	32	С			28	в
2	С			24	в	33	С			24	в
3	С			24	в	34	С			24	в
4	С			24	в	35	С			28	в
5	С			28	в	36	С			24	в
6	С			32	в	37	С			24	в
7	С			24	в	38	С			24	в
8	С			24	в	39	С			24	в
9	С			28	в	40	С			24	в
10	С			28	в	41	С			24	в
11	С			24	в	42	С			28	в
12	С			24	в	43	С			32	в
13	С			24	в	44	С			24	в
14	С			28	в	45	С			24	в
15	С			24	в	46	С			24	в
16	С			24	в	47	С			24	в
17	С			24	в	48	С			24	в
18	С			24	в	49	С			24	в
19	С			24	в	50	С			24	в
20	С			24	в	51	С			24	в
21	С			28	в	52	С			24	в
22	С			24	в	53	С			24	в
23	С			24	в	54	С			24	в
24	С			24	в	55	С			24	в
25	С			24	в	56	С			24	в
26	С			36	в	57	С			24	в
27	С			24	в	58	С			24	в
28	С			24	в	59	С			24	в
29	С			28	в	60	С			24	в
30	С			24	в	61	С			24	в
31	С			32	в	62	С			24	в

НУМЕРАЦІЙНА ВІДОМІСТЬ ДЕРЕВ, призначених для вибіркової санітарної рубки

Житомирська обл.

(Автономна Республіка Крим, область)

ДП «Овруцький ЛП»

(найменування власника лісів, постійного лісокористувача)

Лісництво Овруцьке

квартал № 42

виділ № 29

урочище

ділянка №

площа 1.1 гектарів

Порядковий номер дерева	Порода	Ступінь товщини стовбурів, сантиметрів			Категорія стану дерева, підстава вибору для рубки	Порядковий номер дерева	Порода	Ступінь товщини стовбурів, сантиметрів			Категорія стану дерева, підстава вибору для рубки
		ділові	напівділові	дров'яні				ділові	напівділові	дров'яні	
1	C3			28	Евфрат. кедр	32	C3			28	Е-а
2	C3			24		33	C3			32	Е-а
3	C3			32		34	C3			36	Е-а
4	C3			24		35	C3			32	Е-а
5	C3			28		36	C3			24	Е-а
6	C3			28		37	C3			28	Е-а
7	C3			24		38	C3			32	Е-а
8	C3			24		39	C3			32	Е-а
9	C3			32		40	C3			24	Е-а
10	C3			32		41	C3			36	Е-а
11	C3			24		42	C3			28	Е-а
12	C3			24		43	C3			28	Е-а
13	C3			28		44	C3			24	Е-а
14	C3			24		45	C3			24	Е-а
15	C3			28							
16	C3			28							
17	C3			24							
18	C3			28							
19	C3			32							
20	C3			28							
21	C3			24							
22	C3			24							
23	C3			24							
24	C3			24							
25	C3			28							
26	C3			24							
27	C3			36							
28	C3	24									
29	C3			28							
30	C3			24							
31	C3			28							

НУМЕРАЦІЙНА ВІДОМІСТЬ ДЕРЕВ, призначених для вибіркової санітарної рубки

Житомирська обл.

(Автономна Республіка Крим, область)

ДП «Овруцький ЛП»

(найменування власника лісів, постійного лісокористувача)

Лісництво Овруцьке

квартал № 54

виділ № 32

урочище _____

ділянка № _____

площа 2,9 гектарів

Порядковий номер дерева	Порода	Ступінь товщини стовбурів, сантиметрів			Категорія стану дерева, підстава вибірки для рубки	Порядковий номер дерева	Порода	Ступінь товщини стовбурів, сантиметрів			Категорія стану дерева, підстава вибірки для рубки
		ділові	напівділові	дров'яні				ділові	напівділові	дров'яні	
1	береза			36	береза	32	береза			48	береза
2	береза			36	береза	33	береза			36	береза
3	береза			44	береза	34	береза			40	береза
4	береза			40	береза	35	береза			40	береза
5	береза			32	береза	36	береза		36		береза
6	береза			44	береза	37	береза			40	береза
7	береза			44	береза	38	береза			40	береза
8	береза			40	береза	39	береза			56	береза
9	береза			32	береза	40	береза			32	береза
10	береза			28	береза	41	береза			24	береза
11	береза			28	береза	42	береза			24	береза
12	береза			48	береза	43	береза			44	береза
13	береза			36	береза	44	береза			40	береза
14	береза			40	береза	45	береза			36	береза
15	береза			40	береза	46	береза			28	береза
16	береза			40	береза	47	береза			28	береза
17	береза			36	береза	48	береза			36	береза
18	береза			48	береза	49	береза			36	береза
19	береза			48	береза	50	береза			44	береза
20	береза			28	береза	51	береза			44	береза
21	береза			44	береза	52	береза			48	береза
22	береза			32	береза	53	береза			44	береза
23	береза			32	береза	54	береза			48	береза
24	береза			32	береза	55	береза			36	береза
25	береза			44	береза	56	береза			44	береза
26	береза			40	береза	57	береза			36	береза
27	береза			60	береза	58	береза			48	береза
28	береза			44	береза	59	береза			36	береза
29	береза			28	береза	60	береза			36	береза
30	береза			32	береза	61	береза			44	береза
31	береза			40	береза	62	береза			24	береза

Порядковий номер дерева	Порода	Ступінь товщини стовбурів, сантиметрів			Категорія стану дерева, підстава вибору для рубки	Порядковий номер дерева	Порода	Ступінь товщини стовбурів, сантиметрів			Категорія стану
		ділові	напівділові	дров'яні				ділові	напівділові	дров'яні	
63	дуб			48	корова	91	дуб			56	дуб
64	дуб			52	корова	92	дуб			40	дуб
65	дуб			28	корова	93	дуб			64	дуб
66	дуб			32	корова	94	дуб			44	дуб
67	дуб			40	корова	95	дуб			36	дуб
68	дуб			36	корова	96	дуб			28	дуб
69	дуб			28	корова	97	дуб			40	дуб
70	дуб			28	корова	98	дуб			40	дуб
71	дуб			24	корова	99	дуб			40	дуб
72	дуб			44	корова	100	дуб			28	дуб
73	дуб			48	корова	101	дуб			48	дуб
74	дуб			32	корова	102	дуб			48	дуб
75	дуб			36	корова	103	дуб			48	дуб
76	дуб			32	корова	104	дуб			40	дуб
77	дуб			44	корова	105	дуб			40	дуб
78	дуб			48	корова	106	дуб			44	дуб
79	дуб			44	корова	107	дуб			48	дуб
80	дуб			40	корова	108	дуб			36	дуб
81	дуб			36	корова	109	дуб			40	дуб
82	дуб			36	корова	110	дуб			52	дуб
83	дуб			36	корова	111	дуб			24	дуб
84	дуб			40	корова	112	дуб			28	дуб
85	дуб			40	корова	113	дуб			40	дуб
86	дуб			36	корова	114	дуб			36	дуб
87	дуб			40	корова	115	дуб			44	дуб
88	дуб			48	корова	116	дуб			24	дуб
89	дуб		36		корова	117	дуб			24	дуб
90	дуб			48	корова	118	дуб			24	дуб

Всього пронумеровано дерев: 118 / Сто всі дерева є живі /
(кількість словами)

Нумерацію і перелік провели:

пасічник лісничого

(посада)

мр. ліс

(посада)

мр. ліс

(посада)

(підпис)

(підпис)

(підпис)

Тришук Т. А

(ініціали та прізвище)

Борановський

(ініціали та прізвище)

Бортник О. С

(ініціали та прізвище)

02 06 2021 року

НУМЕРАЦІЙНА ВІДОМІСТЬ ДЕРЕВ, призначених для вибіркової санітарної рубки

Житомирська обл.

(Автономна Республіка Крим, область)

ДП «Овруцький ЛГ»

(найменування власника лісів, постійного лісокористувача)

Лісництво Овруцьке

квартал № 59

виділ № 4

урочище

ділянка №

площа 8,1 гектарів

Порядковий номер дерев	Порода	Ступінь товщини стовбурів, сантиметрів			Категорія стану дерев, підстава відбору для рубки	Порядковий номер дерев	Порода	Ступінь товщини стовбурів, сантиметрів			Категорія стану дерев, підстава відбору для рубки
		ділові	напівділові	дров'яні				ділові	напівділові	дров'яні	
1	С			36	V	32	С3				
2	С			40	V	33	С3			40	V
3	С			32	V	34	С3			28	V
4	С			40	V	35	С3			40	V
5	С			24	V	36	С3			32	V
6	С			24	V	37	С3			32	V
7	С			28	V	38	С3			32	V
8	С			40	V	39	С3			24	V
9	С			32	V	40	С3			24	V
10	С			40	V	41	С3			28	V
11	С			24	V	42	С3			28	V
12	С			24	V	43	С3			24	V
13	С			40	V	44	С3			24	V
14	С	32			IV	45	С3			24	V
15	С			24	V	46	С3			28	V
16	С			24	V	47	С3			24	V
17	С			32	V	48	С3			24	V
18	С			36	IV	49	С3			24	V
19	С			28	IV	50	С3			24	V
20	С			28	V	51	С3			24	V
21	С			32	V	52	С3			24	V
22	С	28			IV	53	С3			24	V
23	С			28	V	54	С3			24	V
24	С			32	V	55	С3			24	V
25	С			32	V	56	С3			28	V
26	С			36	V	57	С3			24	V
27	С			28	V	58	С3			28	V
28	С	40			IV	59	С3			24	V
29	С			28	V	60	С3			24	V
30	С			40	V	61	С3			24	V
31	С			40	V	62	С3			28	V

Порядковий номер дерев	Порода	Ступінь товщини стовбурів, сантиметрів			Категорія стану дерев, підстава вибору для рубки	Порядковий номер дерев	Порода	Ступінь товщини стовбурів, сантиметрів			Категорія стану дерев, підстава вибору для рубки
		ділові	напівділові	дров'яні				ділові	напівділові	дров'яні	
63	C3			24	✓	91				36	✓
64	C3			24	✓	92				28	✓
65	C3			28	✓	93			32		✓
66	C3			24	✓	94				36	✓
67	C3			24	✓	95			24		✓
68	C3			24	✓	96				24	✓
69	C3			24	✓	97				32	✓
70	C3			36	✓	98			36		✓
71	C3			24	✓	99				32	✓
72	C3			24	✓	100				36	✓
73	C3			28	✓	101			24		✓
74	C3			28	✓	102			28		✓
75	C3			28	✓	103				24	✓
76	C3			28	✓	104				28	✓
77	C3			28	✓	105			24		✓
78	C3			32	✓	106			24		✓
79	C3			24	✓	107			28		✓
80	C3			24	✓	108			28		✓
81	C3			44	✓	109				28	✓
82	C3			36	✓	110			28		✓
83	C3			36	✓	111			24		✓
84	C3			24	✓	112			28		✓
85	C3			24	✓	113				24	✓
86	C3			24	✓	114				24	✓
87	C3			28	✓	115				28	✓
88	C3			28	✓	116				24	✓
89	C3			24	✓	117				24	✓
90	C3			24	✓	118				28	✓

Всього пронумеровано дерев: _____

(кількість словами)

Нумерацію і перелік провели: _____

Пом. мешкогосп

(посада)

майстернісу

(посада)

майстернісу

(посада)

(підпис)

(підпис)

(підпис)

Тришук Т. А.

(ініціали та прізвище)

Рачковський В. П.

(ініціали та прізвище)

Милановський В.

(ініціали та прізвище)

2021 року

НУМЕРАЦІЙНА ВІДОМІСТЬ ДЕРЕВ, призначених для вибіркової санітарної рубки

Житомирська обл.

(Автономна Республіка Крим, область)

ДП «Овруцький ЛП»

(найменування власника лісів, постійного лісокористувача)

Лісництво Овруцьке

квартал № 59

виділ № 4

урочище

ділянка №

площа 8,1 гектарів

Порядковий номер дерев	Порода	Ступінь товщини стовбурів, сантиметрів			Категорія стану дерев, підстава відбору для рубки	Порядковий номер дерев	Порода	Ступінь товщини стовбурів, сантиметрів			Категорія стану дерев, підстава відбору для рубки
		ділові	напівділові	дров'яні				ділові	напівділові	дров'яні	
119	G			28	V	150	G			40	V
120	G			32	V	151	G			24	V
121	G			28	V	152	G			28	V
122	G			28	V	153	G			24	V
123	G			28	V	154	G			28	V
124	G			28	V	155	G			32	V
125	G			28	V	156	G			24	V
126	G			24	V	157	G			28	V
127	G			24	V	158	G			24	V
128	G			24	V	159	G			24	V
129	G			24	V	160	G			24	V
130	G			24	V	161	G			28	V
131	G			24	V	162	G			24	V
132	G			24	V	163	G			24	V
133	G			28	V	164	G			28	V
134	G			24	V	165	G			24	V
135	G			28	V	166	G			28	V
136	G			28	V	167	G			28	V
137	G			24	V	168	G			28	V
138	G			28	V	169	G			24	V
139	G			36	V	170	G			28	V
140	G			32	V	171	G			28	V
141	G			36	V	172	G			24	V
142	G			36	V	173	G			32	V
143	G			36	V	174	G			24	V
144	G			32	V	175	G			28	V
145	G			32	V	176	G			24	V
146	G			24	V	177	G			28	V
147	G			28	V	178	G			28	V
148	G			28	V	179	G			24	V
149	G			24	V	180	G			36	V

НУМЕРАЦІЙНА ВІДОМІСТЬ ДЕРЕВ, призначених для вибіркової санітарної рубки

Житомирська

(Автономна Республіка Крим, область)

ДП «Овруцьке ЛГ»

(найменування власника лісів, постійного лісокористувача)

Лісництво Прилуцьке

квартал № 36 виділ № 10

урочище _____

ділянка № _____ площа 43 гектарів

Порядковий номер дерев	Порода	Ступінь товщини стовбурів, сантиметрів			Категорія стану дерев, підстава вибіркової рубки	Порядковий номер дерев	Порода	Ступінь товщини стовбурів, сантиметрів			Категорія стану дерев, підстава вибіркової рубки
		ділові	напівділові	дров'яні				ділові	напівділові	дров'яні	
1	Б		24		V-II-II-	30					
2	Б		24		V-II-II-	31					
3	Б		24		V-II-II-	32					
4	Б		24		V-II-II-	33					
5	Б		24		V-II-II-	34					
6	Б		24		V-II-II-	35					
7	Б		24		V-II-II-	36					
8	Б		24		V-II-II-	37					
9	Б			24	V-II-II-	38					
10	Б			28	V-II-II-	39					
11						40					
12						41					
13						42					
14						43					
15						44					
16						45					
17						46					
18						47					
19						48					
20						49					
21						50					
22						51					
23						52					
24						53					
25						54					
26						55					
27						56					
28						57					
29						58					

Порядковий номер дерева	Порода	Ступінь товщини стовбурів, сантиметрів			Категорія стану дерева, підстава відбору для рубки	Порядковий номер дерева	Порода	Ступінь товщини стовбурів, сантиметрів			Категорія стану дерева, підстава відбору для рубки
		діюві	напівдіюві	дров'яні				діюві	напівдіюві	дров'яні	
59						84					
60						85					
61						86					
62						87					
63						88					
64						89					
65						90					
66						91					
67						92					
68						93					
69						94					
70						95					
71						96					
72						97					
73						98					
74						99					
75						100					
76						101					
77						102					
78						103					
79						104					
80						105					
81						106					
82						107					
83						108					

Всього пронумеровано дерев: десять

(кількість словами)

Нумерацію і перелік провели:

нач. міського

(посада)

[Підпис]

(підпис)

В.А. Саломко

(ініціали та прізвище)

маїстер міст

(посада)

[Підпис]

(підпис)

О.А. Кушнірчук

(ініціали та прізвище)

маїстер міст

(посада)

[Підпис]

(підпис)

О.Є. Кушнірчук

(ініціали та прізвище)

маїстер міст

(посада)

[Підпис]

(підпис)

О.Н. Яковчук

(ініціали та прізвище)

6 05 20 04 року

НУМЕРАЦІЙНА ВІДОМІСТЬ ДЕРЕВ, призначених для вибіркової санітарної рубки

Житомирська

(Автономна Республіка Крим, область)

ДП «Овруцьке ЛГ»

(найменування власника лісів, постійного лісокористувача)

Лісництво Прилуцьке

квартал № 39

виділ № 20

урочище _____

ділянка № _____ площа 2.5 гектарів

Порядковий номер дерева	Порода	Ступінь товщини стовбурів, сантиметрів			Категорія стану дерева, підстава вибору для рубки	Порядковий номер дерева	Порода	Ступінь товщини стовбурів, сантиметрів			Категорія стану дерева, підстава вибору для рубки
		ділові	напівділові	дров'яні				ділові	напівділові	дров'яні	
1	C			24	V-11-11-	30					
2	C		24		V-11-11-	31					
3	C		28		V-11-11-	32					
4	C			24	V-11-11-	33					
5	C		28		V-11-11-	34					
6	C		28		V-11-11-	35					
7	C		24		V-11-11-	36					
8	C		28		V-11-11-	37					
9	C			28	V-11-11-	38					
10	C		24		V-11-11-	39					
11	C			26	V-11-11-	40					
12	C		24		V-11-11-	41					
13	C		28		V-11-11-	42					
14						43					
15						44					
16						45					
17						46					
18						47					
19						48					
20						49					
21						50					
22						51					
23						52					
24						53					
25						54					
26						55					
27						56					
28						57					
29						58					

Порядковий номер дерева	Порода	Ступінь товщини стовбурів, сантиметрів			Категорія стану дерева, підстава відбору для рубки	Порядковий номер дерева	Порода	Ступінь товщини стовбурів, сантиметрів			Категорія стану дерева, підстава відбору для рубки
		ділові	напівділові	дров'яні				ділові	напівділові	дров'яні	
59						84					
60						85					
61						86					
62						87					
63						88					
64						89					
65						90					
66						91					
67						92					
68						93					
69						94					
70						95					
71						96					
72						97					
73						98					
74						99					
75						100					
76						101					
77						102					
78						103					
79						104					
80						105					
81						106					
82						107					
83						108					

Всього пронумеровано дерев: тринадцять
(кількість словами)

Нумерацію і перелік провели:

пан. зі смілого
(посада)

се/міс
(посада)

се/міс
(посада)

се/міс
(посада)

[підпис]
(підпис)

[підпис]
(підпис)

[підпис]
(підпис)

[підпис]
(підпис)

В.Ф. Сомашко
(ініціали та прізвище)

Г.О. Полю
(ініціали та прізвище)

В.О. Храковський
(ініціали та прізвище)

В.А. Хомірін
(ініціали та прізвище)

10 06 2021 року

НУМЕРАЦІЙНА ВІДОМІСТЬ ДЕРЕВ,

призначених для вибіркової санітарної рубки

Ділянка Обруцьке лісове господарство
(Автономна Республіка Крим, область, найменування власника лісів, постійного лісокористувача)

Лісництво Трипільське урочище _____ квартал № 48
виділ № 63 ділянка № 1 площа 0,8 гектарів

Порядковий номер дерева	Порода	Ступінь товщини стовбурів, сантиметрів			Категорія стану дерева, підстава відбору для рубки	Порядковий номер дерева	Порода	Ступінь товщини стовбурів, сантиметрів			Категорія стану дерева, підстава відбору для рубки
		ділові	напівділові	дров'яні				ділові	напівділові	дров'яні	
1	С3			44	IV-11-11-	43	С3		48		IV-11-11-
2	С3			40	V-11-11-	44	С3		46		V-11-11-
3	С3		40	44	V-11-11-	45	С3		48		V-11-11-
4	С3			44	V-11-11-						
5	С3			40	V-11-11-						
6	С3	40			IV-11-11-						
7	С3		28		V-11-11-						
8	С3		40		V-11-11-						
9	С3		32		V-11-11-						
10	С3	44			IV-11-11-						
11	С3	44			IV-11-11-						
12	С3	32			IV-11-11-						
13	С3		32		V-11-11-						
14	С3			32	V-11-11-						
15	С3	40			IV-11-11-						
16	С3		36		V-11-11-						
17	С3	32			IV-11-11-						
18	С3		44		V-11-11-						
19	С3		28		V-11-11-						
20	С3			32	V-11-11-						
21	С3		28		V-11-11-						
22	С3		44		V-11-11-						
23	С3		36		V-11-11-						
24	С3	40			IV-11-11-						
25	С3			36	V-11-11-						
26	С3	32			IV-11-11-						
27	С3		32		V-11-11-						
28	С3		28		V-11-11-						
29	С3		44		V-11-11-						
30	С3	40			IV-11-11-						
31	С3		28		V-11-11-						
32	С3		44		V-11-11-						
33	С3	36			IV-11-11-						
34	С3		44		V-11-11-						
35	С3	32			IV-11-11-						
36	С3	44			IV-11-11-						
37	С3		28		V-11-11-						
38	С3		28		V-11-11-						
39	С3	40			IV-11-11-						
40	С3		28		V-11-11-						
41	С3	40			IV-11-11-						
42	С3	44			IV-11-11-						

НУМЕРАЦІЙНА ВІДОМІСТЬ ДЕРЕВ, призначених для вибіркової санітарної рубки

ДП "Обручине лісове господарство"
(Автономна Республіка Крим, область, найменування власника лісів, постійного лісокористувача)

Лісництво Тремучки урочище _____ квартал № 55
 виділ № 2 ділянка № _____ площа 1,7 гектарів

[illegible]

НУМЕРАЦІЙНА ВІДОМІСТЬ ДЕРЕВ, призначених для вибіркової санітарної рубки

Житомирська

(Автономна Республіка Крим, область)

ДП «Овруцьке ЛГ»

(найменування власника лісів, постійного лісокористувача)

Лісництво Прилуцьке

квартал № 57

виділ № 28

урочище

ділянка № 1

площа 40 гектарів

Порядковий номер дерева	Порода	Ступінь товщини стовбурів, сантиметрів			Категорія стану дерева, підстава відбору для рубки	Порядковий номер дерева	Порода	Ступінь товщини стовбурів, сантиметрів			Категорія стану дерева, підстава відбору для рубки
		ділові	напівділові	дров'яні				ділові	напівділові	дров'яні	
1	С			28	V, ^{вср.} _{к.р.к.г.}	30					
2	С			24	V, -"-	31					
3	С			24	V, -"-	32					
4	С		28		IV, -"-	33					
5	С			24	V, -"-	34					
6	С		24		IV, -"-	35					
7	С		24		IV, -"-	36					
8	С			24	V, -"-	37					
9	С		24		IV, -"-	38					
10	С		24		IV, -"-	39					
11	С		24		IV, -"-	40					
12	С		24		IV, -"-	41					
13	С		24		IV, -"-	42					
14	С		24		IV, -"-	43					
15	С		24		IV, -"-	44					
16	С		24		IV, -"-	45					
17	С		24		IV, -"-	46					
18	С		24		IV, -"-	47					
19	С		22		IV, -"-	48					
20	С		28		IV, -"-	49					
21	С		24		IV, -"-	50					
22	С		24		IV, -"-	51					
23	С		24		IV, -"-	52					
24						53					
25						54					
26						55					
27						56					
28						57					
29						58					

Порядковий номер дерева	Порода	Ступінь товщини стовбурів, сантиметрів			Категорія стану дерева, підстава відбору для рубки	Порядковий номер дерева	Порода	Ступінь товщини стовбурів, сантиметрів			Категорія стану дерева, підстава відбору для рубки
		ділові	напівділові	дров'яні				ділові	напівділові	дров'яні	
59						84					
60						85					
61						86					
62						87					
63						88					
64						89					
65						90					
66						91					
67						92					
68						93					
69						94					
70						95					
71						96					
72						97					
73						98					
74						99					
75						100					
76						101					
77						102					
78						103					
79						104					
80						105					
81						106					
82						107					
83						108					

Всього пронумеровано дерев:

Двадцять три
(кількість словами)

Нумерацію і перелік провели:

ном. лісничого

(посада)

м/л

(посада)

м/л

(посада)

м/л

(посада)

[підпис]
(підпис)

[підпис]
(підпис)

[підпис]
(підпис)

[підпис]
(підпис)

В. І. Соколенко

(ініціали та прізвище)

І. О. Лозко

(ініціали та прізвище)

І. В. Островський

(ініціали та прізвище)

В. О. Трабасу

(ініціали та прізвище)

08

06

2021 року

НУМЕРАЦІЙНА ВІДОМІСТЬ ДЕРЕВ,

призначених для вибіркової санітарної рубки

ДП «Вруцке лісове господарство»
(Автономна Республіка Крим, область, найменування власника лісів, постійного лісокористувача)

Лісництво Тринецьке урочище _____ квартал № 58
 виділ № 26 ділянка № _____ площа _____ гектарів

[illegible]

НУМЕРАЦІЙНА ВІДОМІСТЬ ДЕРЕВ, призначених для вибіркової санітарної рубки

Житомирська

(Автономна Республіка Крим, область)

ДП «Овруцьке ЛГ»

(найменування власника лісів, постійного лісокористувача)

Лісництво Прилуцьке
квартал № 38 виділ № 35

урочище _____
ділянка № _____ площа 2,6 гектарів

Порядковий номер дерева	Порода	Ступінь товщини стовбурів, сантиметрів			Категорія стану дерева, підстава вибору для рубки	Порядковий номер дерева	Порода	Ступінь товщини стовбурів, сантиметрів			Категорія стану дерева, підстава вибору для рубки
		ділові	напівділові	дров'яні				ділові	напівділові	дров'яні	
1	Б.			24	VI-II-II-	30					
2	Б.			28	VI-II-II-	31					
3	Б.		24		V-II-II-	32					
4	Б.			28	VI-II-II-	33					
5	Б.		28		V-II-II-	34					
6	Б.		24		V-II-II-	35					
7	Б.		28		V-II-II-	36					
8	Б.			22	VI-II-II-	37					
9	Б.		24		V-II-II-	38					
10	Б.		24		V-II-II-	39					
11	Б.		24		V-II-II-	40					
12	Б.			24	VI-II-II-	41					
13	Б.		24		V-II-II-	42					
14	Б.			28	VI-II-II-	43					
15	Б.			22	VI-II-II-	44					
16	Б.			24	VI-II-II-	45					
17	Б.		24		V-II-II-	46					
18	Б.			28	VI-II-II-	47					
19	Б.		24		V-II-II-	48					
20	Б.			24	VI-II-II-	49					
21	Б.			24	VI-II-II-	50					
22	Б.			28	VI-II-II-	51					
23	Б.			24	VI-II-II-	52					
24	Б.			24	VI-II-II-	53					
25	Б.			24	VI-II-II-	54					
26	Б.			24	VI-II-II-	55					
27						56					
28						57					
29						58					

Порядковий номер дерева	Порода	Ступінь товщини стовбурів, сантиметрів			Категорія стану дерева, підстава вибору для рубки	Порядковий номер дерева	Порода	Ступінь товщини стовбурів, сантиметрів			Категорія стану дерева, підстава вибору для рубки
		ділові	напівділові	дров'яні				ділові	напівділові	дров'яні	
59						84					
60						85					
61						86					
62						87					
63						88					
64						89					
65						90					
66						91					
67						92					
68						93					
69						94					
70						95					
71						96					
72						97					
73						98					
74						99					
75						100					
76						101					
77						102					
78						103					
79						104					
80						105					
81						106					
82						107					
83						108					

Всього пронумеровано дерев: двісті п'ять
(кількість словами)

Нумерацію і перелік провели:

гол. лісничого
(посада)

майстер лісу
(посада)

майстер лісу
(посада)

майстер лісу
(посада)

[підпис]
(підпис)

[підпис]
(підпис)

[підпис]
(підпис)

[підпис]
(підпис)

В.Ф. Салаченко
(ініціали та прізвище)

О.П. Жуковський
(ініціали та прізвище)

О.В. Жуковський
(ініціали та прізвище)

О.Н. Яковлев
(ініціали та прізвище)

6 25 20 21 року

НУМЕРАЦІЙНА ВІДОМІСТЬ ДЕРЕВ, призначених для вибіркової санітарної рубки

Житомирська

(Автономна Республіка Крим, область)

ДП «Овруцьке ЛГ»

(найменування власника лісів, постійного лісокористувача)

Лісництво Прилуцьке

квартал № 69

виділ № 25

урочище

ділянка № 1

площа 2,6 гектарів

Порядковий номер дерева	Порода	Ступінь товщини стовбурів, сантиметрів			Категорія стану дерева, підстава вибору для рубки	Порядковий номер дерева	Порода	Ступінь товщини стовбурів, сантиметрів			Категорія стану дерева, підстава вибору для рубки
		ділові	напівділові	дров'яні				ділові	напівділові	дров'яні	
1	Б		28		V-II-II-	30	Б			28	V-II-II-
2	Б			24	V-II-II-	31	Б			28	V-II-II-
3	Б			24	V-II-II-	32	Б			24	V-II-II-
4	Б			24	V-II-II-	33	Б			24	V-II-II-
5	Б		24		V-II-II-	34	Б			24	V-II-II-
6	Б		24		V-II-II-	35	Б		24		V-II-II-
7	Б		24		V-II-II-	36	Б			28	V-II-II-
8	Б			24	V-II-II-	37	Б			24	V-II-II-
9	Б		24		V-II-II-	38	Б			28	V-II-II-
10	Б		24		V-II-II-	39	Б			24	V-II-II-
11	Б		24		V-II-II-	40	Б			24	V-II-II-
12	Б		24		V-II-II-	41	Б				
13	Б		24		V-II-II-	42	Б				
14	Б		28		V-II-II-	43	Б				
15	Б		28		V-II-II-	44	Б				
16	Б		28		V-II-II-	45	Б				
17	Б		24		V-II-II-	46	Б				
18	Б		24		V-II-II-	47	Б				
19	Б		24		V-II-II-	48	Б				
20	Б		24		V-II-II-	49	Б				
21	Б		24		V-II-II-	50	Б				
22	Б		28		V-II-II-	51	Б				
23	Б		28		V-II-II-	52	Б				
24	Б			24	V-II-II-	53	Б				
25	Б		32		V-II-II-	54	Б				
26	Б		28		V-II-II-	55	Б				
27	Б			32	V-II-II-	56	Б				
28	Б			24	V-II-II-	57	Б				
29	Б			24	V-II-II-	58	Б				

Порядковий номер дерева	Порода	Ступінь товщини стовбурів, сантиметрів			Категорія стану дерева, підстава відбору для рубки	Порядковий номер дерева	Порода	Ступінь товщини стовбурів, сантиметрів			Категорія стану дерева, підстава відбору для рубки
		ділові	напівділові	дров'яні				ділові	напівділові	дров'яні	
59						84					
60						85					
61						86					
62						87					
63						88					
64						89					
65						90					
66						91					
67						92					
68						93					
69						94					
70						95					
71						96					
72						97					
73						98					
74						99					
75						100					
76						101					
77						102					
78						103					
79						104					
80						105					
81						106					
82						107					
83						108					

Всього пронумеровано дерев: сорок
(кількість словами)

Нумерацію і перелік провели:

нам. мішного
(посада)

майстер лісу
(посада)

майстер лісу
(посада)

майстер лісу
(посада)

(підпис)

(підпис)

(підпис)

(підпис)

(підпис)

В.П. Савченко
(ініціали та прізвище)

В.О. Шавченко
(ініціали та прізвище)

О.А. Казеїв
(ініціали та прізвище)

І.В. Демченко
(ініціали та прізвище)

5 05 20 14 року

НУМЕРАЦІЙНА ВІДОМІСТЬ ДЕРЕВ, призначених для вибіркової санітарної рубки

Житомирська

(Автономна Республіка Крим, область)

ДП «Овруцьке ЛГ»

(найменування власника лісів, постійного лісокористувача)

Лісництво Прилуцьке

квартал № 37

виділ № 84

урочище _____

ділянка № 2

площа 0,6 гектарів

Порядковий номер дерева	Порода	Ступінь товщини стовбурів, сантиметрів			Категорія стану дерева, підстава вибору для рубки	Порядковий номер дерева	Порода	Ступінь товщини стовбурів, сантиметрів			Категорія стану дерева, підстава вибору для рубки
		ділові	напівділові	дров'яні				ділові	напівділові	дров'яні	
1	Б		24		V-11-11-	30					
2	Б			24	VI-11-11-	31					
3	Б		28		V-11-11-	32					
4	Б		28		V-11-11-	33					
5	Б		24		V-11-11-	34					
6	Б		28		V-11-11-	35					
7	Б			28	VI-11-11-	36					
8	Б		24		V-11-11-	37					
9	Б			28	VI-11-11-	38					
10	Б			24	VI-11-11-	39					
11	Б		28		V-11-11-	40					
12	Б			24	VI-11-11-	41					
13	Б			24	VI-11-11-	42					
14	Б		24		V-11-11-	43					
15	Б		24		V-11-11-	44					
16	Б		24		V-11-11-	45					
17	Б		24		V-11-11-	46					
18						47					
19						48					
20						49					
21						50					
22						51					
23						52					
24						53					
25						54					
26						55					
27						56					
28						57					
29						58					

Порядковий номер дерева	Порода	Ступінь товщини стовбурів, сантиметрів			Категорія стану дерева, підстава вибору для рубки	Порядковий номер дерева	Порода	Ступінь товщини стовбурів, сантиметрів			Категорія стану дерева, підстава вибору для рубки
		ділові	напівділові	дров'яні				ділові	напівділові	дров'яні	
59						84					
60						85					
61						86					
62						87					
63						88					
64						89					
65						90					
66						91					
67						92					
68						93					
69						94					
70						95					
71						96					
72						97					
73						98					
74						99					
75						100					
76						101					
77						102					
78						103					
79						104					
80						105					
81						106					
82						107					
83						108					

Всього пронумеровано дерев: сімнадцять
(кількість словами)

Нумерацію і перелік провели:

нач. лісничого
(посада)

майстер лісу
(посада)

майстер лісу
(посада)

майстер лісу
(посада)

[підпис]
(підпис)

[підпис]
(підпис)

[підпис]
(підпис)

Р.Ф. Семах
(ініціали та прізвище)

Р.О. Храбров
(ініціали та прізвище)

О.А. Кочеряч
(ініціали та прізвище)

І.В. Петровський
(ініціали та прізвище)

5 05 20 21 року

НУМЕРАЦІЙНА ВІДОМІСТЬ ДЕРЕВ, призначених для вибіркової санітарної рубки

Житомирська

(Автономна Республіка Крим, область)

ДП «Овруцьке ЛГ»

(найменування власника лісів, постійного лісокористувача)

Лісництво Прилуцьке

квартал № 62 виділ № 12

урочище

ділянка № 1 площа 3,6 гектарів

Порядковий номер дерева	Порода	Ступінь товщини стовбурів, сантиметрів			Категорія стану дерева, підстава відбору для рубки	Порядковий номер дерева	Порода	Ступінь товщини стовбурів, сантиметрів			Категорія стану дерева, підстава відбору для рубки
		ділові	напівділові	дров'яні				ділові	напівділові	дров'яні	
1	Б	24			18-11-11-	30	Б	32			18-11-11-
2	Б	28			18-11-11-	31	Б	32			18-11-11-
3	Б	28			18-11-11-	32	Б	24			18-11-11-
4	Б	24			18-11-11-	33	Б		36		18-11-11-
5	Б	32			18-11-11-	34	Б		40		18-11-11-
6	Б	28			18-11-11-	35	Б		48		18-11-11-
7	Б	28			18-11-11-	36	Б		44		18-11-11-
8	Б	32			18-11-11-	37	Б		36		18-11-11-
9	Б	24			18-11-11-	38	Б		36		18-11-11-
10	Б	28			18-11-11-	39	Б		36		18-11-11-
11	Б	32			18-11-11-	40	Б				
12	Б	24			18-11-11-	41					
13	Б	28			18-11-11-	42					
14	Б	28			18-11-11-	43					
15	Б	24			18-11-11-	44					
16	Б	24			18-11-11-	45					
17	Б	28			18-11-11-	46					
18	Б	24			18-11-11-	47					
19	Б	24			18-11-11-	48					
20	Б	24			18-11-11-	49					
21	Б	24			18-11-11-	50					
22	Б	32			18-11-11-	51					
23	Б	24			18-11-11-	52					
24	Б	28			18-11-11-	53					
25	Б	24			18-11-11-	54					
26	Б	24			18-11-11-	55					
27	Б	24			18-11-11-	56					
28	Б	24			18-11-11-	57					
29	Б	32			18-11-11-	58					

Порядковий номер дерева	Порода	Ступінь товщини стовбурів, сантиметрів			Категорія стану дерева, підстава вибору для рубки	Порядковий номер дерева	Порода	Ступінь товщини стовбурів, сантиметрів			Категорія стану дерева, підстава вибору для рубки
		ділові	напівділові	дров'яні				ділові	напівділові	дров'яні	
59						84					
60						85					
61						86					
62						87					
63						88					
64						89					
65						90					
66						91					
67						92					
68						93					
69						94					
70						95					
71						96					
72						97					
73						98					
74						99					
75						100					
76						101					
77						102					
78						103					
79						104					
80						105					
81						106					
82						107					
83						108					

Всього пронумеровано дерев: природного дублення
(кількість словами)

Нумерацію і перелік провели:

м.ч. Шенішова
(посада)

м.ч.
(посада)

м.ч.
(посада)

м.ч.
(посада)

[підпис]
(підпис)

[підпис]
(підпис)

[підпис]
(підпис)

[підпис]
(підпис)

В.А. Савченко
(ініціали та прізвище)

І.В. Петровський
(ініціали та прізвище)

О.В. Ходірко
(ініціали та прізвище)

В.О. Ткавчук
(ініціали та прізвище)

06 05 2021 року

НУМЕРАЦІЙНА ВІДОМІСТЬ ДЕРЕВ,

призначених для вибіркової санітарної рубки

Д.П. Овчинник лісове господарство
(Автономна Республіка Крим, область, найменування власника лісів, постійного лісокористувача)

Лісництво Приморське урочище _____ квартал № 65
виділ № 1 ділянка № _____ площа 1,8 гектарів

Порядковий номер дерева	Порода	Ступінь товщини стовбурів, сантиметрів			Категорія стану дерева, підстава відбору для рубки	Порядковий номер дерева	Порода	Ступінь товщини стовбурів, сантиметрів			Категорія стану дерева, підстава відбору для рубки
		ділові	напівділові	дров'яні				ділові	напівділові	дров'яні	
1	Б			24	II-II-II-						
2	Б		32		V-II-II-						
3	Б		24		V-II-II-						
4	Б		28		V-II-II-						
5	Б		24		V-II-II-						
6	Б		24		V-II-II-						
7	Б			28	II-II-II-						
8	Б		24		V-II-II-						
9	Б		28		V-II-II-						
10	Б		32		V-II-II-						
11	Б		24		V-II-II-						
12	Б		24		V-II-II-						
13	Б		24		V-II-II-						
14	Б		24		V-II-II-						
15	Б			24	II-II-II-						
16	Б		28		V-II-II-						
17	Б		28		V-II-II-						
18	Б		28		V-II-II-						
19	Б			НН	VI-III-II-						

НУМЕРАЦІЙНА ВІДОМІСТЬ ДЕРЕВ, призначених для вибіркової санітарної рубки

Житомирська

(Автономна Республіка Крим, область)

ДП «Овруцьке ЛГ»

(найменування власника лісів, постійного лісокористувача)

Лісництво Прилуцьке

квартал № 65

виділ № 24

урочище _____

ділянка № - площа 38 гектарів

Порядковий номер дерева	Порода	Ступінь товщини стовбурів, сантиметрів			Категорія стану дерева, підстава відбору для рубки	Порядковий номер дерева	Порода	Ступінь товщини стовбурів, сантиметрів			Категорія стану дерева, підстава відбору для рубки
		ділові	напівділові	дров'яні				ділові	напівділові	дров'яні	
1	C			24	V, б.к.р.	30	C		28		IV, б.к.р.
2	C			24	V, -II-	31	C		28		IV, -II-
3	C		28		IV, -II-	32	C		24		IV, -II-
4	D			28	V, -II-	33	C		24		IV, -II-
5	C			24	V, -II-	34	C		24		IV, -II-
6	C		24		IV, -II-	35	C		24		IV, -II-
7	C		24		IV, -II-	36	C		32		IV, -II-
8	C		24		IV, -II-	37	C		24		IV, -II-
9	C		24		IV, -II-	38	C		28		IV, -II-
10	C		32		IV, -II-	39	C		24		IV, -II-
11	O			28	V, -II-	40	C		32		IV, -II-
12	C		40		V, -II-	41	C		28		IV, -II-
13	C		36		IV, -II-	42	C		24		IV, -II-
14	C		26		IV, -II-	43	C		28		IV, -II-
15	C		32		IV, -II-	44	C		24		IV, -II-
16	C		28		IV, -II-	45	C		36		IV, -II-
17	C		28		IV, -II-	46	C		28		IV, -II-
18	D			32	V, -II-	47	C		24		IV, -II-
19	C		28		IV, -II-	48					
20	C		28		IV, -II-	49					
21	C		28		IV, -II-	50					
22	C		24		IV, -II-	51					
23	C		24		IV, -II-	52					
24	C		28		IV, -II-	53					
25	C		28		IV, -II-	54					
26	C		24		IV, -II-	55					
27	C		24		IV, -II-	56					
28	C		24		IV, -II-	57					
29	C		32		IV, -II-	58					

Порядковий номер дерева	Порода	Ступінь товщини стовбурів, сантиметрів			Категорія стану дерева, підстава відбору для рубки	Порядковий номер дерева	Порода	Ступінь товщини стовбурів, сантиметрів			Категорія стану дерева, підстава відбору для рубки
		ділові	напівділові	дров'яні				ділові	напівділові	дров'яні	
59						84					
60						85					
61						86					
62						87					
63						88					
64						89					
65						90					
66						91					
67						92					
68						93					
69						94					
70						95					
71						96					
72						97					
73						98					
74						99					
75						100					
76						101					
77						102					
78						103					
79						104					
80						105					
81						106					
82						107					
83						108					

Всього пронумеровано дерев: Сорок сім
(кількість словами)

Нумерацію і перелік провели:

ном. місцевого
(посада)

м/л
(посада)

м/л
(посада)

м/л
(посада)

[Підпис]
(підпис)

[Підпис]
(підпис)

[Підпис]
(підпис)

[Підпис]
(підпис)

В. І. Соломко
(ініціали та прізвище)

В. О. Травосуд
(ініціали та прізвище)

І. В. Осмровський
(ініціали та прізвище)

І. О. Луко
(ініціали та прізвище)

08 06 20 21 року

НУМЕРАЦІЙНА ВІДОМІСТЬ ДЕРЕВ, призначених для вибіркової санітарної рубки

Дл Обруцьке лісове господарство
(Автономна Республіка Крим, область, найменування власника лісів, постійного лісокористувача)

Лісництво Тримуцьке урочище _____ квартал № 65
виділ № 24 ділянка № _____ площа _____ гектарів

Порядковий номер дерева	Порода	Ступінь товщини стовбурів, сантиметрів			Категорія стану дерева, підстава відбору для рубки	Порядковий номер дерева	Порода	Ступінь товщини стовбурів, сантиметрів			Категорія стану дерева, підстава відбору для рубки
		ділові	напівділові	дров'яні				ділові	напівділові	дров'яні	
1	С	24			V-II-II-	13	С		36		V-II-II-
2	С		36		V-II-II-	14	С	40			V-II-II-
3	С		28		V-II-II-	15	С		32		V-II-II-
4	С		28		V-II-II-	16	С	32			V-II-II-
5	С		28		V-II-II-	17	С		36		V-II-II-
6	С	24			V-II-II-	18	С		32		V-II-II-
7	С		28		V-II-II-	19	С		24		V-II-II-
8	С	36			V-II-II-	20	С	40			V-II-II-
9	С		32		V-II-II-	21	С		40		V-II-II-
10	С	24			V-II-II-	22	С			36	V-II-II-
11	С		24		V-II-II-	23	С			24	V-II-II-
12	С		24		V-II-II-	24	С		24		V-II-II-
13	С			24	V-II-II-						
14	С		28		V-II-II-						
15	С	36		28	V-II-II-						
16	С				V-II-II-						
17	С		32		V-II-II-						
18	С		24		V-II-II-						
19	С	28			V-II-II-						
20	С		32		V-II-II-						
21	С			32	V-II-II-						
22	С			24	V-II-II-						
23	С	32			V-II-II-						
24	С		32		V-II-II-						
25	С		28		V-II-II-						
26	С		24		V-II-II-						
27	С			28	V-II-II-						
28	С			32	V-II-II-						
29	С			28	V-II-II-						
30	С			28	V-II-II-						
31	С		36		V-II-II-						
32	С		32		V-II-II-						
33	С		28		V-II-II-						
34	С		28		V-II-II-						
35	С		36		V-II-II-						
36	С	24			V-II-II-						
37	С		24		V-II-II-						
38	С		28		V-II-II-						
39	С	32			V-II-II-						
40	С		28		V-II-II-						
41	С		24		V-II-II-						
42	С	24			V-II-II-						

НУМЕРАЦІЙНА ВІДОМІСТЬ ДЕРЕВ, призначених для вибіркової санітарної рубки

Житомирська
(Автономна Республіка Крим, область)

ДП «Овруцьке ЛГ»
(найменування власника лісів, постійного лісокористувача)

Лісництво Прилуцьке

квартал № 68

виділ № 1/1

урочище _____

ділянка № _____

площа 2,9 гектарів

Порядковий номер дерева	Порода	Ступінь товщини стовбурів, сантиметрів			Категорія стану дерева, підстава вибору для рубки	Порядковий номер дерева	Порода	Ступінь товщини стовбурів, сантиметрів			Категорія стану дерева, підстава вибору для рубки
		ділові	напівділові	дров'яні				ділові	напівділові	дров'яні	
1	С		24		IV, ^{вкр.} _{кучеря}	30	С		32		IV, ^{вкр.} _{кучеря}
2	С		24		IV, -1-	31	С			24	IV, -1-
3	С		32		IV, -1-	32	С		32		IV, -1-
4	С		28		IV, -1-	33	С		40		IV, -1-
5	С		26		IV, -1-	34	С		32		IV, -1-
6	С		40		IV, -1-	35	С		24		IV, -1-
7	С		28		IV, -1-	36	С		26		IV, -1-
8	С		24		IV, -1-	37	С		24		IV, -1-
9	С		24		IV, -1-	38	С			24	IV, -1-
10	С		26		IV, -1-	39	С			32	IV, -1-
11	С		28		IV, -1-	40	С			32	IV, -1-
12	С		32		IV, -1-	41	С		28		IV, -1-
13	С		32		IV, -1-	42	С		26		IV, -1-
14	С		24		IV, -1-	43	С		28		IV, -1-
15	С		26		IV, -1-	44	С			28	IV, -1-
16	С		24		IV, -1-	45	С		28		IV, -1-
17	С		28		IV, -1-	46	С			32	IV, -1-
18	С		32		IV, -1-	47	С		28		IV, -1-
19	С		32		IV, -1-	48	С		28		IV, -1-
20	С			24	IV, -1-	49	С		32		IV, -1-
21	С		32		IV, -1-	50	С		28		IV, -1-
22	С		24		IV, -1-	51	С			24	IV, -1-
23	С		26		IV, -1-	52	С		32		IV, -1-
24	С		24		IV, -1-	53	С		28		IV, -1-
25	С		26		IV, -1-	54	С			26	IV, -1-
26	С		28		IV, -1-	55	С			32	IV, -1-
27	С		28		IV, -1-	56	С			26	IV, -1-
28	С		28		IV, -1-	57	С		24		IV, -1-
29	С		28		IV, -1-	58	С			28	IV, -1-

Порядковий номер дерев	Порода	Ступінь товщини стовбурів, сантиметрів			Категорія стану дерев, підстава вибору для рубки	Порядковий номер дерев	Порода	Ступінь товщини стовбурів, сантиметрів			Категорія стану дерев, підстава вибору для рубки
		ділові	напівділові	дров'яні				ділові	напівділові	дров'яні	
59	С		36		IV, -11-	84	С			28	IV, -11-
60	С		32		IV, -11-	85	С			36	IV, -11-
61	С		32		IV, -11-	86	С			32	IV, -11-
62	С		36		IV, -11-	87	С		110		IV, -11-
63	С		28		IV, -11-	88	С		24		IV, -11-
64	С		110		IV, -11-	89	С		111		IV, -11-
65	С		111		IV, -11-	90	С		111		IV, -11-
66	С			38	V, -11-	91	С		28		V, -11-
67	С		32		IV, -11-	92	С		32		V, -11-
68	С		110		IV, -11-	93	С		32		IV, -11-
69	С			32	V, -11-	94	С			110	V, -11-
70	С			32	V, -11-	95	С			36	V, -11-
71	С			36	V, -11-	96	С	32			IV, -11-
72	С			28	V, -11-	97	С		111		IV, -11-
73	С		38		IV, -11-	98	С		111		IV, -11-
74	С		28		IV, -11-	99	С			32	V, -11-
75	С			28	V, -11-	100	С		110		IV, -11-
76	С		36		IV, -11-	101	С		110		IV, -11-
77	С			24	V, -11-	102	С		32		IV, -11-
78	С		28		IV, -11-	103	С			24	V, -11-
79	С			28	V, -11-	104	С			28	V, -11-
80	С			28	V, -11-	105	С				
81	С		111		IV, -11-	106					
82	С		28		IV, -11-	107					
83	С			36	V, -11-	108					

Всього пронумеровано дерев:

сто чотирьох
(кількість словами)

Нумерацію і перелік провели:

пав. мічелюго
(посада)

мел. п.
(посада)

мел. п.
(посада)

см. м/п
(посада)

[підпис]
(підпис)

[підпис]
(підпис)

[підпис]
(підпис)

[підпис]
(підпис)

В. П. Савченко
(ініціали та прізвище)

В. О. Фрагоско
(ініціали та прізвище)

Г. О. Козно
(ініціали та прізвище)

Б. О. Бондарчук
(ініціали та прізвище)

14 06 2021 року

НУМЕРАЦІЙНА ВІДОМІСТЬ ДЕРЕВ, призначених для вибіркової санітарної рубки

Житомирська

(Автономна Республіка Крим, область)

ДП «Овруцьке ЛГ»

(найменування власника лісів, постійного лісокористувача)

Лісництво Прилуцьке

квартал № 68

виділ № 32

урочиння

ділянка № -

площа 1,6 гектарів

Порядковий номер дерева	Порода	Ступінь товщини стовбурів, сантиметрів			Категорія стану дерева, підстава відбору для рубки	Порядковий номер дерева	Порода	Ступінь товщини стовбурів, сантиметрів			Категорія стану дерева, підстава відбору для рубки
		ділові	напівділові	дров'яні				ділові	напівділові	дров'яні	
1	Б		24		IV, Вел. к. д. р.	30					
2	Б		28		IV, - II -	31					
3	Б		32		IV, - II -	32					
4	Б		36		IV, - II -	33					
5	Б		24		IV, - II -	34					
6	Б		32		IV, - II -	35					
7	Б			24	V, - II -	36					
8	Б		36		IV, - II -	37					
9	Б		31		IV, - II -	38					
10	Б		24		IV, - II -	39					
11	Б			24	V, - II -	40					
12	Б		36		IV, - II -	41					
13	Б		24		IV, - II -	42					
14	Б		24		IV, - II -	43					
15	Б			24	V, - II -	44					
16	Б		24		IV, - II -	45					
17	Б		36		IV, - II -	46					
18	Б			24	V, - II -	47					
19	Б		24		IV, - II -	48					
20	Б		24		IV, - II -	49					
21	Б		24		IV, - II -	50					
22						51					
23						52					
24						53					
25						54					
26						55					
27						56					
28						57					
29						58					

Порядковий номер дерева	Порода	Ступінь товщини стовбурів, сантиметрів			Категорія стану дерева, підстава відбору для рубки	Порядковий номер дерева	Порода	Ступінь товщини стовбурів, сантиметрів			Категорія стану дерева, підстава відбору для рубки
		ділові	напівділові	дров'яні				ділові	напівділові	дров'яні	
59						84					
60						85					
61						86					
62						87					
63						88					
64						89					
65						90					
66						91					
67						92					
68						93					
69						94					
70						95					
71						96					
72						97					
73						98					
74						99					
75						100					
76						101					
77						102					
78						103					
79						104					
80						105					
81						106					
82						107					
83						108					

Всього пронумеровано дерев: фактично один
(кількість словами)

Нумерацію і перелік провели:

пав. міського
(посада)

с/п.
(посада)

с/п.
(посада)

ст. м/л
(посада)

[підпис]
(підпис)

[підпис]
(підпис)

[підпис]
(підпис)

[підпис]
(підпис)

В.П. Савченко
(ініціали та прізвище)

В.О. Жавосеро
(ініціали та прізвище)

І.О. Жуко
(ініціали та прізвище)

Б.О. Гончарук
(ініціали та прізвище)

14 06 2021 року

НУМЕРАЦІЙНА ВІДОМІСТЬ ДЕРЕВ, призначених для вибіркової санітарної рубки

Д.Т. Обруцьке лісове господарство
(Автономна Республіка Крим, область, найменування власника ділянки, постійного лісокористувача)

Лісництво Трибуцьке урочище _____ квартал № 73
виділ № 14 ділянка № 1 площа 1,8 гектарів

Порядковий номер дерева	Порода	Ступінь товщини стовбурів, сантиметрів			Категорія стану дерева, підстава відбору для рубки	Порядковий номер дерева	Порода	Ступінь товщини стовбурів, сантиметрів			Категорія стану дерева, підстава відбору для рубки
		ділові	напівділові	дров'яні				ділові	напівділові	дров'яні	
1	Б	32			IV-II-II-						
2	Б	28			IV-II-II-						
3	Б		86		V-II-II-						
4	Б			86	V-II-II-						
5	Б		24		V-II-II-						
6	Б		32		V-II-II-						
7	Б		44		V-II-II-						
8	Б		28		V-II-II-						
9	Б			32	V-II-II-						
10	Б			28	V-II-II-						
11	Б		24		V-II-II-						
12	Б	24			V-II-II-						
13	Б		32		V-II-II-						
14	Б		28		V-II-II-						
15	Б			32	VI-II-II-						
16	Б		36		V-II-II-						
17	Б		28		V-II-II-						
18	Б		28		V-II-II-						
19	Б			24	VI-II-II-						
20	Б		24		V-II-II-						
21	Б		24		V-II-II-						
22	Б		24		V-II-II-						
23	Б		28		V-II-II-						
24	Б		28		V-II-II-						
25	Б		28		V-II-II-						
26	Б		24		V-II-II-						
27	Б		36		V-II-II-						
28	Б		32		V-II-II-						
29	Б		28		V-II-II-						
30	Б		32		V-II-II-						
31	Б		24		V-II-II-						
32	Б		28		V-II-II-						
33	Б		28		V-II-II-						
34	Б		28		V-II-II-						

[illegible]

НУМЕРАЦІЙНА ВІДОМІСТЬ ДЕРЕВ, призначених для вибіркової санітарної рубки

ДЛ, Обруцьке лісове господарство
(Автономна Республіка Крим, область, найменування власника лісів, постійного лісокористувача)

Лісництво Личувське урочище _____ квартал № 43
виділ № 14 ділянка № 2 площа 0,7 гектарів

Порядковий номер дерева	Порода	Ступінь товщини стовбурів, сантиметрів			Категорія стану дерева, підстава відбору для рубки	Порядковий номер дерева	Порода	Ступінь товщини стовбурів, сантиметрів			Категорія стану дерева, підстава відбору для рубки
		ділові	напівділові	дров'яні				ділові	напівділові	дров'яні	
1	Б			28	В-ІІ-ІІ-						
2	Б		24	36	VI-ІІ-ІІ-						
3	Б			36	VI-ІІ-ІІ-						
4	Б			24	VI-ІІ-ІІ-						
5	Б		24		V-ІІ-ІІ-						
6	Б		24		V-ІІ-ІІ-						
7	Б			24	VI-ІІ-ІІ-						
8	Б		36		V-ІІ-ІІ-						
9	Б			24	VI-ІІ-ІІ-						
10	Б			32	VI-ІІ-ІІ-						
11	Б			28	VI-ІІ-ІІ-						
12	Б			32	VI-ІІ-ІІ-						
13	Б		36		V-ІІ-ІІ-						
14	Б			32	VI-ІІ-ІІ-						
15	Б			32	VI-ІІ-ІІ-						
16	Б			20	VI-ІІ-ІІ-						
17	Б			20	VI-ІІ-ІІ-						
18	Б		28		V-ІІ-ІІ-						
19	Б			26	VI-ІІ-ІІ-						
20	Б		24		V-ІІ-ІІ-						
21	Б			28	VI-ІІ-ІІ-						
22	Б			36	VI-ІІ-ІІ-						

НУМЕРАЦІЙНА ВІДОМІСТЬ ДЕРЕВ, призначених для вибіркової санітарної рубки

ДП, Овруцьке лісове господарство
(Автономна Республіка Крим, область, найменування власника лісів, постійного лісокористувача)

Лісництво Овруцьке урочище _____ квартал № 13
виділ № 14 ділянка № 3 площа 1,1 гектарів

Порядковий номер дерева	Порода	Ступінь товщини стовбурів, сантиметрів			Категорія стану дерева, підстава відбору для рубки	Порядковий номер дерева	Порода	Ступінь товщини стовбурів, сантиметрів			Категорія стану дерева, підстава відбору для рубки
		ділові	напівділові	дров'яні				ділові	напівділові	дров'яні	
1	С			32	V-11-11-						
2	С		28		V-11-11-						
3	С		28		V-11-11-						
4	С		24		V-11-11-						
5	С		24		V-11-11-						
6	С			24	V-11-11-						
7	С		24		V-11-11-						
8	С			32	V-11-11-						
9	С			28	V-11-11-						
10	С	28			IV-11-11-						
11	С			24	V-11-11-						
12	С		28		V-11-11-						
13	С		28		V-11-11-						
14	С	24			IV-11-11-						
15	С		24		V-11-11-						
16	С	24			IV-11-11-						
17	С			24	V-11-11-						
18	С	28			IV-11-11-						
19	С	24			IV-11-11-						
20	С	24			IV-11-11-						
21	С			28	V-11-11-						
22	С			28	V-11-11-						
23	С		32		V-11-11-						
24	С		24		V-11-11-						
25	С			28	V-11-11-						

Лісництво Тринецьке урочище _____ квартал № 75
 виділ № 14 ділянка № _____ площа 1,2 гектарів

