

Директор ДС ДП «Вінницьколісозахист»

В.В. Чулак



2021 року



2021 року

ПЕРЕЛІК заходів з поліпшення санітарного стану лісів по ДП «Овруцьке лісове господарство» на 2021 рік

Лісництво (уточнює)	Номер кварталу	Номер виділу	Площа виділу, гектарів	Номер підвиділу	Площа підвиділу, гектарів		Площа підвиділу, гектарів	Коротка таксаційна характеристика насаджень відповідно до матеріалів лісовпорядкування							Категорія захисності	Вид запланованих заходів	Причини призначення заходів	Орієнтовний запас деревини, що підлягає вирубуванню, куб. метрів на 1 гектар	Наявність рослин і тварин, занесених до Червоної книги України
					Загальна	у тому числі, можлива для експлуатації		склад	вік, років	повнота	бонітет	середня висота, метрів	середній діаметр, сантиметрів	деревостан, куб. метрів на 1 гектар					
1	2	3	4	5	6	7	8	9	10	11	12	13	14	15	16	17	18	19	
Бережеське	37	30	8,4	2	7,5	7,5	9С31Бп	70	0,8	2	21	26	330	4	СРВ	Низова пожежа	39	Немає	
Бережеське	62	11	11,3		11,3	11,3	8С32Бп	70	0,7	2	21	28	270	4	СРВ	Низова пожежа	80	Немає	
Бережеське	77	5	8,8		8,8	8,8	10С3+Бп	79	0,7	2	23	28	340	4	СРВ	Верхівковий короїд	130	Немає	
Разом					27,6	27,6													
Гладковицьке	1	7	2,7		2,7	2,7	9С31Бп	79	0,6	1	24	28	300	4	СРВ	низова пожежа	64	Немає	
Гладковицьке	1	11	1,8		1,8	1,8	9С31Бп+Ос+Дз	55	0,8	1	19	20	290	4	СРВ	низова пожежа	42	Немає	
Гладковицьке	3	8	7,3	1	2,0	2,0	9С31Бп+Ос+Дз	80	0,7	1А	28	32	390	4	СРВ	низова пожежа	148	Немає	
Гладковицьке	18	14	7,4		7,4	7,4	9С31Бп	80	0,7	1А	28	30	400	4	СРВ	верхівковий короїд	18	Немає	
Гладковицьке	21	38	2,0		2,0	2,0	5С32Ос2Бп1Дз	85	0,7	1	27	32	330	4	СРВ	верхівковий короїд	18	Немає	
Гладковицьке	21	39	0,5		0,5	0,5	10С3+Ос+Бп+Дз	81	0,5	1	27	36	300	4	СРВ	верхівковий короїд	42	Немає	
Гладковицьке	21	41	1,6		1,6	1,6	10С3+Бп	60	0,7	1	22	26	320	4	СРВ	верхівковий короїд	48	Немає	
Гладковицьке	22	8	2,2		2,2	2,2	10С3	80	0,7	1	25	32	380	4	СРВ	верхівковий короїд	32	Немає	
Гладковицьке	29	2	1,6		1,6	1,6	6С32Дз1Бп1Ос	85	0,7	1	27	32	340	4	СРВ	верхівковий короїд	32	Немає	
Гладковицьке	29	22	0,8		0,8	0,8	10С3+Бп	85	0,6	1	27	32	360	4	СРВ	верхівковий короїд	31	Немає	

Гладковичське	29	32	0,7	•	0,7	0,7	10C3+Бп	71	0,7	1	24	28	360	4	СРВ	верхівковий короїд	79	Немає
Гладковичське	31	65	0,3		0,3	0,3	9Д31С3	120	0,6	2	26	36	290	4	СРВ	низова пожежа	93	Немає
Гладковичське	43	37	1,5		1,5	1,5	10C3	76	0,8	1	26	28	460	4	СРВ	низова пожежа	59	Немає
Разом					25,1	25,1												
Ігнатіївське	24	3	1,7		1,7	1,7	6C3(80)2C3(59)2Бп	80	0,5	2	21	32	170	3	СРВ	Верхівковий короїд	18	Немає
Ігнатіївське	24	4	3,3		3,3	3,3	9C31Бп	71	0,7	1	23	28	300	3	СРВ	Верхівковий короїд	33	Немає
Ігнатіївське	24	10	7,1		7,1	7,1	5C3(70)3Бп2C3(85)+Ос +Дз+Влч	70	0,6	2	21	26	220	3	СРВ	Верхівковий короїд	43	Немає
Ігнатіївське	24	13	9,2	1	4,9	4,9	6C3(100)3Бп1C3(50)+ Ос	100	0,6	2	25	32	250	3	СРВ	Верхівковий короїд	60	Немає
Ігнатіївське	24	17	1,2		1,2	1,2	10C3+Бп	66	0,7	1	23	28	340	3	СРВ	Верхівковий короїд	87	Немає
Ігнатіївське	24	19	11,3		11,3	11,3	8C31Бп1Дз+Влч+Ос	75	0,7	1	25	28	300	3	СРВ	Верхівковий короїд	63	Немає
Ігнатіївське	58	36	1,8		1,8	1,8	10C3+Бп	70	0,7	3	18	24	240	4	СРВ	Верхівковий короїд	38	Немає
Ігнатіївське	58	38	1,3		1,3	1,3	9C31Бп	70	0,7	1	23	28	320	4	СРВ	Верхівковий короїд	54	Немає
Разом					32,6	32,6												
Овруцьке	17	61	3,4		3,4	3,4	10C3+Бп	54	0,8	1	19	20	300	4	СРВ	Верхівковий короїд	8	Немає
Овруцьке	17	64	7,1		7,1	7,1	8C32Бп+Дз	70	0,7	1	25	28	330	4	СРВ	Верхівковий короїд	24	Немає
Овруцьке	17	69	0,6		0,6	0,6	10C3+Бп	80	0,7	1	25	32	380	4	СРВ	Верхівковий короїд	68	Немає
Овруцьке	47	25	1,3		1,3	1,3	9C31Бп	105	0,5	1A	31	48	320	3	СРВ	Верхівковий короїд	21	Немає
Овруцьке	47	54	1,5		1,5	1,5	10C3	69	0,7	1	23	28	340	4	СРВ	Верхівковий короїд	21	Немає
Овруцьке	47	56	1,4		1,4	1,4	10C3	88	0,6	1	28	32	380	4	СРВ	Верхівковий короїд	9	Немає
Овруцьке	66	40	2,5		2,5	2,5	10C3	89	0,6	1	28	44	380	4	СРВ	Верхівковий короїд	90	Немає
Овруцьке	67	46	7,7		7,7	7,7	10C3	68	0,7	1	25	30	380	4	СРВ	Верхівковий короїд	20	Немає
Разом					25,5	25,5												
Піщаницьке	27	30	3,4		3,4	3,4	10C3+Бп	65	0,7	1	22	24	320	4	СРВ	Верхівковий короїд	44	Немає
Піщаницьке	34	18	6,5		6,5	6,5	10C3	81	0,7	1	25	28	380	4	СРВ	Верхівковий короїд	39	Немає
Піщаницьке	34	30	8,2		8,2	8,2	10C3	74	0,7	2	22	26	320	4	СРВ	Верхівковий короїд	17	Немає
Піщаницьке	58	23	2,6		2,6	2,6	10C3	65	0,8	1	22	28	370	4	СРВ	Верхівковий короїд	21	Немає
Піщаницьке	63	25	5,7	1	3,0	3,0	9C31Бп	79	0,8	1	25	30	380	4	СРВ	Верхівковий короїд	47	Немає
Піщаницьке	66	44	2,0		2,0	2,0	7C33Бп	80	0,8	1	26	30	350	4	СРВ	Верхівковий короїд	76	Немає
Піщаницьке	67	27	9,4	1	3,2	3,2	10C3	85	0,7	1	28	32	440	4	СРВ	Верхівковий короїд	28	Немає
Разом					28,9	28,9												
Прилуцьке	36	39	2,4		2,4	2,4	5C32Бп2Влч1Ос	90	0,6	1	26	40	260	4	СРВ	Верхівковий короїд	27	Немає

Придлуцьке	39	24	4,0		4,0	4,0	10Сз+Бп	70	0,7	1	23	24	340	4	СРВ	Верхівковий короїд	15	Немає
Придлуцьке	42	17	4,1		4,1	4,1	9Сз1Бп+Влч+Дз	75	0,7	1	25	32	370	4	СРВ	Верхівковий короїд	25	Немає
Придлуцьке	42	20	3,2		3,2	3,2	10Сз+Бп+Сб	54	0,8	1	20	22	320	4	СРВ	Верхівковий короїд	27	Немає
Придлуцьке	45	17	3,5		3,5	3,5	9Сз1Бп	70	0,7	1	24	30	330	4	СРВ	Верхівковий короїд	25	Немає
Придлуцьке	54	15	10,0	1	4,3	4,3	8Сз1Бп1Влч	90	0,7	1	27	32	360	4	СРВ	Верхівковий короїд	31	Немає
Придлуцьке	63	24	1,6		1,6	1,6	6Сз(65)3Сз(90)1Ос+ Бп	65	0,7	1	22	24	340	4	СРВ	Верхівковий короїд	50	Немає
Придлуцьке	67	21	1,6		1,6	1,6	8Сз(80)1Бп1Сз(60)+ Ос	80	0,7	1	25	32	340	4	СРВ	Верхівковий короїд	64	Немає
Разом					24,7	24,7												
Всього по лісгоспу, га					164,4	164,4												

Директор ДП «Овруцьке лісове господарство»

09.06. 2021 року

В.М. АНТОНЮК



А К Т
поточного лісопатологічного обстеження

08 червня 2021 року

с. Дубовий гай

Мною, інженером – лісопатологом I кат. ДСЛП «Вінницялісозахист» Фіщуком Ю.О., в період з 07.06-08.06.2021 року, за участю інженера охорони та захисту лісу ДП «Овруцьке ЛГ» Радучича М.І., в присутності посадових осіб Прилуцького, Ігнатпільського, Гладковицького, Овруцького, Бережестького, Піщанського лісництв, проведено поточне лісопатологічне обстеження лісових насаджень, які перебувають у постійному користуванні ДП «Овруцьке ЛГ».

В результаті обстеження встановлено наступне:

Прилуцьке л-во - обстежено лісові насадження в наступних кварталах: 36,39,42,45,54,63,67.
Обстежена площа – 24,7 га.

СРВ – 24,7 га.

- Верхівковий короїд – 24,7 га. – (8,1 га. – слабкий ступінь; 13,4 га. – середній ступінь; 3,2 га. – сильний ступінь)

Ігнатпільське л-во - обстежено лісові насадження в наступних кварталах: 24,58.

Обстежена площа – 32,6 га.

СРВ – 32,6 га.

- Верхівковий короїд – 25,6 га. - (5,0 га. – середній ступінь; 27,6 га. – сильний ступінь)

Гладковицьке л-во - обстежено лісові насадження в наступних кварталах: 1,3,18,21,22,29,31,43.

Обстежена площа – 25,1 га.

СРВ – 25,1 га.

- Верхівковий короїд – 16,8 га. – (9,4 га. – слабкий ступінь; 4,6 га. – середній ступінь; 2,8 га. – сильний ступінь)

- Свіжа низова пожежа – 8,3 га. - (8,3 га. – середній ступінь)

Овруцьке л-во - обстежено лісові насадження в наступних кварталах: 17,47,66,67.

Обстежена площа – 25,5 га.

СРВ – 25,5 га.

- Верхівковий короїд – 25,5 га. – (22,4 га. - слабкий ступінь; 3,1 га. – сильний ступінь)

Бережестьке л-во - обстежено лісові насадження в наступних кварталах: 37,62,77.

Обстежена площа – 27,6 га.

СРВ – 27,6 га.

- .- Верхівковий короїд – 8,8 га. – (8,8 га. - сильний ступінь)

- Свіжа низова пожежа – 18,8 га. - (18,8 га. – середній ступінь)

Піщанське л-во - обстежено лісові насадження в наступних кварталах: 27,34,58,63,66,67.

Обстежена площа – 28,9 га.

СРВ – 28,9 га.

- Верхівковий короїд – 28,9 га. – (17,3 га. - слабкий ступінь; 6,2 га. - середній ступінь; 5,4 га. – сильний ступінь)

Обстежені деревостани в основному представлені різновіковими чистими та мішаними насадженнями з головною породою Сз. Всього обстежена площа по ДП «Овруцьке ЛГ» складає 164,4 га.

В тому числі по причинах пошкодження, га:

- Верхівковий короїд – 137,3 га.- (57,2 га. – слабкий ступінь; 29,2 га. – середній ступінь; 50,9 га. – сильний ступінь)
- Свіжа низова пожежа – 27,1 га.- (27,1 га. – середній ступінь;)

Даним обстеженням рекомендовано провести:

- СРВ – на площі 164,4 га;

Лісопатологічна характеристика обстежених насаджень:

Обстежені насадження характеризуються незадовільним санітарним станом – всихання різної інтенсивності. Причинами погіршення санітарного стану є верхівковий короїд, короїд – типограф, кліматичні фактори.

Насадження що потребують проведення санітарних рубань вибіркових:

Осередки короїда верхівкового (Ips accuminatus).

Дані насадження (з головною породою Сосна звичайна в складі) характеризуються розвитком та розповсюдженням на тлі еколого-кліматичних факторів небезпечних осередків короїда верхівкового (Ips accuminatus), в меншій мірі лубоїда соснового малого (Blastophagus minor) та короїда шести зубого (Ips sexdentatus) внаслідок чого відбувається всихання соснового деревостану в слабкому, середньому та сильному ступені – переважно групового та поодинокого характеру та куртинами до 0,1 га.

Приурочене всихання переважно до стін лісових масивів (межі зрубів минулих років, дороги, «вікна» в насадженнях з нерівномірною повнотою). Характер всихання одночасний, серед сухостійних дерев переважають дерева VI категорії стану. Переважає вершинний тип всихання, крони дерев сосни сильно ажурні, спостерігається зміна (освітлення) кольору глиці від світло-зеленого до жовтого.

Також внутрішні тканини стовбурів в місцях поширення личинкових ходів вищезгаданих стовбурових шкідників характеризуються наявністю «синяви», яка характерна при поширенні її збудників - офіостомових грибів. Сухостійні й особливо всихаючі та сильно ослаблені дерева є сприятливим фактором для утворення небезпечних осередків стовбурових шкідників в майбутньому.

Насадження, які пошкоджені свіжою низовою пожежею, характеризуються середнім ступенем пошкодження. Висота нагару на стовбурах коливається від 0,5 до 3,0 м. Обпал кореневої шийки більше $\frac{1}{2}$ периметра.

Всихання листяних порід в мішаних насадженнях поодинокі, переважаючою причиною пошкодження являються дереворуйнівні гриби, вітровал поодинокий.

Для поліпшення санітарного стану лісів та відповідно до «Санітарних правил в лісах України» рекомендовано провести санітарне рубання вибіркове (СРВ) на площі 164,4 га.

Відомість поточного лісопатологічного обстеження додається.

Таксаційні характеристики обстежених насаджень та запаси деревини внесені у журнал поточного лісопатологічного обстеження використовувалися згідно матеріалів лісовпорядкування 2019 року.

Під час проведення даного обстеження лісовій охороні ДП «Овруцьке ЛГ» надавалась методична допомога з питань лісозахисту.

Примітка: відбір дерев в рубку та розподіл їх по категоріям стану, геодезична зйомка, матеріально-грошова оцінка лісосік, визначення фактичних середніх розрядів висот та діаметрів проводилось силами лісової охорони ДП «Овруцьке ЛГ».

РЕКОМЕНДАЦІЇ:

1. Запланувати та провести всі запроектовані даним лісопатологічним обстеженням заходи з поліпшення санітарного стану лісів.
2. Рубки провести згідно «Санітарних правил в лісах України».
3. На зрубках порубкові залишки рекомендується спалювати одночасно із заготівлею, з метою локалізації діючих осередків.
4. При спалюванні порубкових решток необхідно дотримуватися Правил пожежної безпеки.
5. При появі осередків масового розмноження та розповсюдження шкідників/хвороб лісу та не визначенні їх видового складу й з метою своєчасного планування видів та об'ємів заходів з поліпшення санітарного стану – своєчасно інформувати ДСЛП «Вінницялісозахист» та Житомирське ОУЛМГ.
6. Осередки шкідників та хвороб лісу виявлені даним лісопатологічним обстеженням поставити на облік.

Обстеження провів:

Інженер-лісопатолог I кат.
ДСЛП «Вінницялісозахист»



Ю.О. Фіщук

За участі:

Інженера ОЗЛ
ДП «Овруцьке ЛГ»

М.І. Радучича

З актом ознайомлений:

Начальник лісового відділу
ДП «Овруцьке ЛГ»

В.М. Кузнєцов

ПОВІДОМЛЕННЯ
про появу ознак погіршення санітарного стану лісових насаджень

Житомирська область _____
(Автономна Республіка Крим, область)

ДП «Овруцьке ЛГ» _____
(найменування власника лісів, постійного лісокористувача)

Лісництво Бережестеське урочище _____
квартал № 37 виділ № 30 ділянка № 2 площа 7,5 гектарів

Таксаційна характеристика насаджень

Склад 3С31Бн, вік 40 років, бонітет 2, середній діаметр 26 сантиметрів, середня висота 21 метрів, повнота 0,6, тип лісу вирс, рельєф рівнинний, експозиція _____, ґрунт зернисто-підзолистий, підріст _____, підлісок _____

Лісопатологічна характеристика насаджень

Вид пошкодження насаджень (лісова пожежа низова, бігуча буревій, сніголам, обледеніння, відмирання та всихання дерев, захаращеність, об'їдання шкідниками хвої/листя, наявність гусені, масовий літ метеликів, опадання хвої/листя, відлущення кори на стовбурах та інші ознаки, не характерні для нормального стану дерев), всихання _____ та відмирання дерев лісова пожежа низова

Ступінь пошкодження, ураження: _____ (поодинокі,
слабке, середнє, сильне)

Вид розподілу пошкоджених дерев: _____ (поодинокий,
груповий, куртинний)

Обсяг ушкодженої деревини на 1 гектарі (окомірно) 39 куб. метрів, у тому числі сухостійної 39 куб. метрів

Ознаки погіршення стану лісових насаджень виявив:

Майстер лісу _____

(посада)

24 05 20 21 року

лісничий _____

(лісничий (помічник лісничого))

24 05 20 21 року

Висновок інженера відділу (сектору) охорони і захисту лісу державного лісогосподарського (лісомисливського) підприємства або представника державного спеціалізованого лісозахисного підприємства щодо необхідності здійснення лісозахисних чи інших заходів з поліпшення санітарного стану лісів за результатами огляду санітарного стану лісової ділянки: насадження потребує проведення санітарної рубки вибіркової

Інженер О.З.Л. _____

(посада)

25 05 20 21 року

М.І.Радучич _____

(ініціали та прізвище)

ПОВІДОМЛЕННЯ
про появу ознак погіршення санітарного стану лісових насаджень

Житомирська область

(Автономна Республіка Крим, область)

ДП «Овруцьке ЛГ»

(найменування власника лісів, постійного лісокористувача)

Лісництво Бережестьке

квартал № 62

виділ № 11

урочище -

ділянка № -

площа 11,3 гектарів

Таксаційна характеристика насадження

Склад 8С32Бн, вік 70 років, бонітет 2, середній діаметр 28 сантиметрів, середня висота 21 метрів, повнота 0,7, тип лісу В2ДС, рельєф рівнинний, експозиція -, ґрунт дерново-підзолистий, підріст -, підлісок -

Лісопатологічна характеристика насадження

Вид пошкодження насадження (лісова пожежа низова, бігуча буревій, сніголам, обледеніння, відмирання та всихання дерев, захаращеність, об'їдання шкідниками хвої/листя, наявність гусені, масовий літ метеликів, опадання хвої/листя, відлущення кори на стовбурах та інші ознаки, не характерні для нормального стану дерев), всихання та відмирання дерев лісова пожежа, низова

Ступінь пошкодження, ураження:

сильне
(слабке, середнє, сильне)

(поодинокі,

Вид розподілу пошкоджених дерев:

куртинний
(груповий, куртинний)

(поодинокий,

Обсяг ушкодженої деревини на 1 гектарі (окомірно) 80 куб. метрів, у тому числі сухостійної 80 куб. метрів

Ознаки погіршення стану лісових насаджень виявив:

Майстер лісу

(посада)

24 05 20 21 року

лісничий

(лісничий (помічник лісничого)

24 05 20 21 року

(підпис)

(підпис)

М.І.Тютюнник

(ініціали та прізвище)

В.М.Куничик

(ініціали та прізвище)

Висновок інженера відділу (сектору) охорони і захисту лісу державного лісогосподарського (лісомисливського) підприємства або представника державного спеціалізованого лісозахисного підприємства щодо необхідності здійснення лісозахисних чи інших заходів з поліпшення санітарного стану лісів за результатами огляду санітарного стану лісової ділянки: насадження потребує проведення санітарної рубки вибіркової

Інженер О.З.Л.

(посада)

25 05 20 27 року

(підпис)

М.І.Радучич

(ініціали та прізвище)

ПОВІДОМЛЕННЯ
про появу ознак погіршення санітарного стану лісових насаджень

Житомирська область
(Автономна Республіка Крим, область)

ДП «Овруцьке ЛГ»
(найменування власника лісів, постійного лісокористувача)

Лісництво Бережестське урочище _____
квартал № 44 виділ № 5 ділянка № _____ площа 8,8 гектарів

Таксаційна характеристика насадження

Склад 10вз+Бн, вік 49 років, бонітет 2, середній діаметр 28 сантиметрів, середня висота 23 метрів, повнота 0,7, тип лісу ЯС, рельєф рівнинний, експозиція _____, ґрунт зерново-гіллястий, підріст _____, підлісок _____

Лісопатологічна характеристика насадження

Вид пошкодження насадження (лісова пожежа низова, бігуча буревій, сніголам, обледеніння, відмирання та всихання дерев, захаращеність, об'їдання шкідниками хвої/листя, наявність гусені, масовий літ метеликів, опадання хвої/листя, відлущення кори на стовбурах та інші ознаки, не характерні для нормального стану дерев), всихання _____ та відмирання дерев вирізований корінь

Ступінь пошкодження, ураження: _____ (поодинокі, слабе, середнє, сильне)

Вид розподілу пошкоджених дерев: _____ (поодинокий, груповий, куртинний)

Обсяг ушкодженої деревини на 1 гектарі (окомірно) 130 куб. метрів, у тому числі сухостійної 130 куб. метрів

Ознаки погіршення стану лісових насаджень виявив:

Майстер лісу

(посада)

24 05 20 21 року

лісничий

(лісничий (помічник лісничого))

24 05 20 21 року

(підпис)

(підпис)

О. І. Радуч

(ініціали та прізвище)

В.М.Куничик

(ініціали та прізвище)

Висновок інженера відділу (сектору) охорони і захисту лісу державного лісогосподарського (лісомисливського) підприємства або представника державного спеціалізованого лісозахисного підприємства щодо необхідності здійснення лісозахисних чи інших заходів з поліпшення санітарного стану лісів за результатами огляду санітарного стану лісової ділянки: насадження потребує проведення санітарної рубки вибіркової

Інженер О.З.Л.

(посада)

25.05. 20 21 року

(підпис)

М.І.Радучич

(ініціали та прізвище)

ПОВІДОМЛЕННЯ
про появу ознак погіршення санітарного стану лісових насаджень

Житомирське ОУЛМГ

(Автономна Республіка Крим, область)

ДП «Овруцьке ЛГ»

(найменування власника лісів, постійного лісокористувача)

Лісництво Гладковицьке
квартал № 1

виділ № 7

урочище _____
ділянка № _____ площа 2,7 _ гектарів

Таксаційна характеристика насадження

Склад 9С31Бп, вік 79 років, бонітет 1, середній діаметр 28 сантиметрів, середня висота 24 метрів, повнота 0,6, тип лісу A2C, рельєф рівнинний, експозиція _____, ґрунт дерново-підзол., підріст _____, підлісок.

Лісопатологічна характеристика насадження

Вид пошкодження насадження (лісова пожежа, буревій, сніголам, обледеніння, відмирання та всихання дерев, захаращеність, об'їдання шкідниками хвої/листя, наявність гусені, масовий літ метеликів, опадання хвої/листя, відлущення кори на стовбурах та інші ознаки, не характерні для нормального стану дерев) _____

низова пожежа

Ступінь пошкодження, ураження: _____
(поодинокі, середні, слабкі, середні, сильні)

Вид розподілу пошкоджених дерев: груповий
(поодинокий, груповий, куртинний)

Обсяг ушкодженої деревини на 1 гектарі (окомірно) 64 куб. метрів, у тому числі сухостійної 35 куб. метрів.

Ознаки погіршення стану лісових насаджень виявив:

М-р лісу
(посада)

01 червня 2021 року

Пом.л/го
(лісничий (помічник лісничого))

01 червня 2021 року

(підпис)

(підпис)

Латаш М.С.
(ініціали та прізвище)

Шевчук Д.О.
(ініціали та прізвище)

Висновок інженера відділу (сектору) охорони і захисту лісу державного лісогосподарського (лісомисливського) підприємства або представника державного спеціалізованого лісозахисного підприємства щодо необхідності здійснення лісозахисних чи інших заходів з поліпшення санітарного стану лісів за результатами огляду санітарного стану лісової ділянки:

насадження потребує проведення вибіркової санітарної рубки

Інженер ОЗЛ
(посада)

(підпис)

М.І.Радучич
(ініціали та прізвище)

02.06. 2021 року

ПОВІДОМЛЕННЯ
про появу ознак погіршення санітарного стану лісових насаджень

Житомирське ОУЛМГ

(Автономна Республіка Крим, область)

ДП «Овруцьке ЛГ»

(найменування власника лісів, постійного лісокористувача)

Лісництво Гладковицьке

квартал № 1

виділ № 11

урочище _____

ділянка № _____

площа 1,8 _ гектарів

Таксаційна характеристика насаджень

Склад 9Сз1Бп+Ос+Дз, вік 55 років, бонітет 1, середній діаметр 20 сантиметрів, середня висота 19 метрів, повнота 0,8, тип лісу В2ДС, рельєф рівнинний, експозиція _____, ґрунт дерново-підзол., підріст _____, підлісок.

Лісопатологічна характеристика насаджень

Вид пошкодження насаджень (лісова пожежа, буревій, сніголам, обледеніння, відмирання та всихання дерев, захаращеність, об'їдання шкідниками хвої/листя, наявність гусені, масовий літ метеликів, опадання хвої/листя, відлущення кори на стовбурах та інші ознаки, не характерні для нормального стану дерев) _____

низова пожежа

Ступінь пошкодження, ураження: _____

(поодинокі, середні, слабкі, середні, сильні)

Вид розподілу пошкоджених дерев: _____

(поодинокі, груповий, куртинний)

Обсяг ушкодженої деревини на 1 гектарі (окомірно) 42 куб. метрів, у тому числі сухостійної 21 куб. метрів

Ознаки погіршення стану лісових насаджень виявив:

М-р лісу

(посада)

01 червня 2021 року

Пом.л/го

(лісничий (помічник лісничого))

01 червня 2021 року

(підпис)

Латаш М.С.

(ініціали та прізвище)

Шевчук Д.О.

(ініціали та прізвище)

Висновок інженера відділу (сектору) охорони і захисту лісу державного лісогосподарського (лісомисливського) підприємства або представника державного спеціалізованого лісозахисного підприємства щодо необхідності здійснення лісозахисних чи інших заходів з поліпшення санітарного стану лісів за результатами огляду санітарного стану лісової ділянки:

насаджень потребує проведення вибіркової санітарної рубки

Інженер ОЗЛ

(посада)

02.06 2021 року

(підпис)

М.І.Радучич

(ініціали та прізвище)

ПОВІДОМЛЕННЯ
про появу ознак погіршення санітарного стану лісових насаджень

Житомирське ОУЛМГ

(Автономна Республіка Крим, область)

ДП «Овруцьке ЛГ»

(найменування власника лісів, постійного лісокористувача)

Лісництво Гладковицьке

квартал № 3

виділ № 8

урочище _____

ділянка № 1

площа 2,0 гектарів

Таксаційна характеристика насадження

Склад 9Сз1Бп+Ос+Дз, вік 80 років, бонітет 1А, середній діаметр 32 сантиметрів, середня висота 28 метрів, повнота 0,7, тип лісу В2ДС, рельєф рівнинний, експозиція _____, ґрунт дерново-підзол., підріст _____, підлісок.

Лісопатологічна характеристика насадження

Вид пошкодження насадження (лісова пожежа, буревій, сніголам, обледеніння, відмирання та всихання дерев, захаращеність, об'їдання шкідниками хвої/листя, наявність гусені, масовий літ метеликів, опадання хвої/листя, відлущення кори на стовбурах та інші ознаки, не характерні для нормального стану дерев) _____

низова пожежа

Ступінь пошкодження, ураження: середнє

(поодинокі, слабке, середнє, сильне)

Вид розподілу пошкоджених дерев: груповий

(поодинокі, груповий, куртинний)

Обсяг ушкодженої деревини на 1 гектарі (окомірно) 148 куб. метрів, у тому числі сухостійної 80 куб. метрів

Ознаки погіршення стану лісових насаджень виявив:

М-р лісу

(посада)

01 червня 2021 року

Пом.л/го

(лісничий (помічник лісничого))

01 червня 2021 року

(підпис)

(підпис)

Латаш М.С.

(ініціали та прізвище)

Шевчук Д.О.

(ініціали та прізвище)

Висновок інженера відділу (сектору) охорони і захисту лісу державного лісогосподарського (лісомисливського) підприємства або представника державного спеціалізованого лісозахисного підприємства щодо необхідності здійснення лісозахисних чи інших заходів з поліпшення санітарного стану лісів за результатами огляду санітарного стану лісової ділянки:

насадження потребує проведення вибіркової санітарної рубки

Інженер ОЗЛ

(посада)

02.06 2021 року

(підпис)

М.І.Радучич

(ініціали та прізвище)

ПОВІДОМЛЕННЯ
про появу ознак погіршення санітарного стану лісових насаджень

Житомирське ОУЛМГ

(Автономна Республіка Крим, область)

ДП «Овруцьке ЛГ»

(найменування власника лісів, постійного лісокористувача)

Лісництво Гладковицьке урочище _____
квартал № 18 виділ № 14 ділянка № _____ площа 7,4 _ гектарів

Таксаційна характеристика насадження

Склад 9С31Бп, вік 80 років, бонітет 1А, середній діаметр 30 сантиметрів, середня висота 28 метрів, повнота 0,7, тип лісу В2ДС, рельєф рівнинний, експозиція _____, ґрунт дерново-підзол., підріст _____, підлісок.

Лісопатологічна характеристика насадження

Вид пошкодження насадження (лісова пожежа, буревій, сніголам, обледеніння, відмирання та всихання дерев, захаращеність, об'їдання шкідниками хвої/листя, наявність гусені, масовий літ метеликів, опадання хвої/листя, відлучення кори на стовбурах та інші ознаки, не характерні для нормального стану дерев) _____

низова пожежа

Ступінь пошкодження, ураження: _____ слабке
(поодинокі, слабке, середнє, сильне)

Вид розподілу пошкоджених дерев: _____ поодинокий
(поодинокий, груповий, куртинний)

Обсяг ушкодженої деревини на 1 гектарі (окомірно) 18 куб. метрів, у тому числі сухостійної 80 куб. метрів

Ознаки погіршення стану лісових насаджень виявив:

М-р лісу
(посада)

(підпис)

Костюченко В.В.
(ініціали та прізвище)

01 червня 2021 року

Пом.л/го
(лісничий (помічник лісничого))

(підпис)

Шевчук Д.О.
(ініціали та прізвище)

01 червня 2021 року

Висновок інженера відділу (сектору) охорони і захисту лісу державного лісгосподарського (лісомисливського) підприємства або представника державного спеціалізованого лісозахисного підприємства щодо необхідності здійснення лісозахисних чи інших заходів з поліпшення санітарного стану лісів за результатами огляду санітарного стану лісової ділянки:

насадження потребує проведення вибіркової санітарної рубки

Інженер ОЗЛ
(посада)

(підпис)

М.І.Радучич
(ініціали та прізвище)

02.06 2021 року

ПОВІДОМЛЕННЯ
про появу ознак погіршення санітарного стану лісових насаджень

Житомирське ОУЛМГ

(Автономна Республіка Крим, область)

ДП «Овруцьке ЛГ»

(найменування власника лісів, постійного лісокористувача)

Лісництво Гладковицьке

квартал № 21

виділ № 38

урочище _____

ділянка № _____

площа 2,0 _ гектарів

Таксаційна характеристика насадження

Склад 5Сз2Ос2Бп1Дз, вік 85 років, бонітет 1, середній діаметр 32 сантиметрів, середня висота 27 метрів, повнота 0,7, тип лісу ВЗДС, рельєф рівнинний, експозиція _____, ґрунт дерново-підзол., підріст _____, підлісок.

Лісопатологічна характеристика насадження

Вид пошкодження насадження (лісова пожежа, буревій, сніголам, обледеніння, відмирання та всихання дерев, захаращеність, об'їдання шкідниками хвої/листя, наявність гусені, масовий літ метеликів, опадання хвої/листя, відлучення кори на стовбурах та інші ознаки, не характерні для нормального стану дерев) _____

низова пожежа

Ступінь пошкодження, ураження: _____ слабке

(поодинокі, слабке, середнє, сильне)

Вид розподілу пошкоджених дерев: _____ поодинокий

(поодинокий, груповий, куртинний)

Обсяг ушкодженої деревини на 1 гектарі (окомірно) 18 куб. метрів, у тому числі сухостійної 12 куб. метрів

Ознаки погіршення стану лісових насаджень виявив:

М-р лісу

(посада)

01 червня 2021 року

Пом.л/го

(лісничий (помічник лісничого))

01 червня 2021 року

(підпис)

(підпис)

Майкун О.М.

(ініціали та прізвище)

Шевчук Д.О.

(ініціали та прізвище)

Висновок інженера відділу (сектору) охорони і захисту лісу державного лісогосподарського (лісомисливського) підприємства або представника державного спеціалізованого лісозахисного підприємства щодо необхідності здійснення лісозахисних чи інших заходів з поліпшення санітарного стану лісів за результатами огляду санітарного стану лісової ділянки:

насадження потребує проведення вибіркової санітарної рубки

Інженер ОЗЛ

(посада)

02.06 2021 року

(підпис)

М.І.Радучич

(ініціали та прізвище)

ПОВІДОМЛЕННЯ
про появу ознак погіршення санітарного стану лісових насаджень

Житомирське ОУЛМГ

(Автономна Республіка Крим, область)

ДП «Овруцьке ЛГ»

(найменування власника лісів, постійного лісокористувача)

Лісництво Гладковицьке

квартал № 21

виділ № 39

урочище _____

ділянка № _____

площа 0,5 _____ гектарів

Таксаційна характеристика насаджень

Склад 10Сз+Ос+Бп+Дз, вік 81 років, бонітет 1, середній діаметр 36 сантиметрів, середня висота 27 метрів, повнота 0,5, тип лісу В2ДС, рельєф рівнинний, експозиція _____, ґрунт дерново-підзол., підріст _____, підлісок.

Лісопатологічна характеристика насаджень

Вид пошкодження насаджень (лісова пожежа, буревій, сніголам, обледеніння, відмирання та всихання дерев, захаращеність, об'їдання шкідниками хвої/листя, наявність гусені, масовий літ метеликів, опадання хвої/листя, відлущення кори на стовбурах та інші ознаки, не характерні для нормального стану дерев) _____

низова пожежа

Ступінь пошкодження, ураження: _____ сильне

(поодинокі, слабке, середнє, сильне)

Вид розподілу пошкоджених дерев: _____ куртинний

(поодинокий, груповий, куртинний)

Обсяг ушкодженої деревини на 1 гектарі (окомірно) 42 куб. метрів, у тому числі сухостійної 22 куб. метрів

Ознаки погіршення стану лісових насаджень виявив:

М-р лісу
(посада)

01 червня 2021 року

Пом.л/го

(лісничий (помічник лісничого))

01 червня 2021 року

(підпис)

(підпис)

Майкун О.М.
(ініціали та прізвище)

Шевчук Д.О.
(ініціали та прізвище)

Висновок інженера відділу (сектору) охорони і захисту лісу державного лісогосподарського (лісомисливського) підприємства або представника державного спеціалізованого лісозахисного підприємства щодо необхідності здійснення лісозахисних чи інших заходів з поліпшення санітарного стану лісів за результатами огляду санітарного стану лісової ділянки:

насаджень потребує проведення вибіркової санітарної рубки

Інженер ОЗЛ
(посада)

(підпис)

М.І.Радучич
(ініціали та прізвище)

02.06. 2021 року

ПОВІДОМЛЕННЯ
про появу ознак погіршення санітарного стану лісових насаджень

Житомирське ОУЛМГ

(Автономна Республіка Крим, область)

ДП «Овруцьке ЛГ»

(найменування власника лісів, постійного лісокористувача)

Лісництво Гладковицьке урочище _____
квартал № 21 виділ № 41 ~~_____~~ ділянка № _____ площа 1,6 _ гектарів

Таксаційна характеристика насадження

Склад 10Сз+Бп, вік 60 років, бонітет 1, середній діаметр 26 сантиметрів, середня висота 22 метрів, повнота 0,7, тип лісу A2C, рельєф рівнинний, експозиція _____, ґрунт дерново-підзол., підріст _____, підлісок.

Лісопатологічна характеристика насадження

Вид пошкодження насадження (лісова пожежа, буревій, сніголам, обледеніння, відмирання та всихання дерев, захаращеність, об'їдання шкідниками хвої/листя, наявність гусені, масовий літ метеликів, опадання хвої/листя, відлущення кори на стовбурах та інші ознаки, не характерні для нормального стану дерев) _____

низова пожежа

Ступінь пошкодження, ураження: сильне
(поодинокі, слабке, середнє, сильне)

Вид розподілу пошкоджених дерев: Груповий, куртинний
(поодинокий, груповий, куртинний)

Обсяг ушкодженої деревини на 1 гектарі (окомірно) 48 куб. метрів, у тому числі сухостійної 38 куб. метрів

Ознаки погіршення стану лісових насаджень виявив:

М-р лісу
(посада)

(підпис)

Майкун О.М.
(ініціали та прізвище)

01 червня 2021 року

Пом.л/го

(лісничий (помічник лісничого))

(підпис)

Шевчук Д.О.
(ініціали та прізвище)

01 червня 2021 року

Висновок інженера відділу (сектору) охорони і захисту лісу державного лісогосподарського (лісомисливського) підприємства або представника державного спеціалізованого лісозахисного підприємства щодо необхідності здійснення лісозахисних чи інших заходів з поліпшення санітарного стану лісів за результатами огляду санітарного стану лісової ділянки:

насадження потребує проведення вибіркової санітарної рубки

Інженер ОЗЛ
(посада)

(підпис)

М.І.Радучич
(ініціали та прізвище)

02.06 2021 року

ПОВІДОМЛЕННЯ
про появу ознак погіршення санітарного стану лісових насаджень

Житомирське ОУЛМГ

(Автономна Республіка Крим, область)

ДП «Овруцьке ЛГ»

(найменування власника лісів, постійного лісокористувача)

Лісництво Гладковицьке урочище _____
квартал № 22 виділ № 8 ділянка № _____ площа 2,2 гектарів

Таксаційна характеристика насадження

Склад 10Сз, вік 80 років, бонітет 1, середній діаметр 32 сантиметрів, середня висота 25 метрів, повнота 0,7, тип лісу А2С, рельєф рівнинний, експозиція _____, ґрунт дерново-підзол., підріст _____, підлісок.

Лісопатологічна характеристика насадження

Вид пошкодження насадження (лісова пожежа, буревій, сніголам, обледеніння, відмирання та всихання дерев, захаращеність, об'їдання шкідниками хвої/листя, наявність гусені, масовий літ метеликів, опадання хвої/листя, відлущення кори на стовбурах та інші ознаки, не характерні для нормального стану дерев) _____

низова пожежа

Ступінь пошкодження, ураження: середнє
(поодинокі, слабке, середнє, сильне)

Вид розподілу пошкоджених дерев: поодинокий, груповий
(поодинокий, груповий, куртинний)

Обсяг ушкодженої деревини на 1 гектарі (окомірно) 32 куб. метрів, у тому числі сухостійної 15 куб. метрів

Ознаки погіршення стану лісових насаджень виявив:

М-р лісу
(посада)

01 червня 2021 року

Пом.л/го
(лісничий (помічник лісничого))

01 червня 2021 року

_____ (підпис)

_____ (підпис)

(підпис)

Майкун О.М.
(ініціали та прізвище)

Шевчук Д.О.
(ініціали та прізвище)

Висновок інженера відділу (сектору) охорони і захисту лісу державного лісогосподарського (лісомисливського) підприємства або представника державного спеціалізованого лісозахисного підприємства щодо необхідності здійснення лісозахисних чи інших заходів з поліпшення санітарного стану лісів за результатами огляду санітарного стану лісової ділянки:

насадження потребує проведення вибіркової санітарної рубки

Інженер ОЗЛ
(посада)

02.06 2021 року

_____ (підпис)

М.І.Радучич
(ініціали та прізвище)

ПОВІДОМЛЕННЯ
про появу ознак погіршення санітарного стану лісових насаджень

Житомирське ОУЛМГ

(Автономна Республіка Крим, область)

ДП «Овруцьке ЛГ»

(найменування власника лісів, постійного лісокористувача)

Лісництво Гладковицьке урочище _____
квартал № 29 виділ № 2 ділянка № _____ площа 1,6 _____ гектарів

Таксаційна характеристика насадження

Склад 6Сз2Дз1Бп1Ос, вік 85 років, бонітет 1, середній діаметр 32 сантиметрів, середня висота 27 метрів, повнота 0,7, тип лісу В2ДС, рельєф рівнинний, експозиція _____, ґрунт дерново-підзол., підріст _____, підлісок.

Лісопатологічна характеристика насадження

Вид пошкодження насадження (лісова пожежа, буревій, сніголам, обледеніння, відмирання та всихання дерев, захаращеність, об'їдання шкідниками хвої/листя, наявність гусені, масовий літ метеликів, опадання хвої/листя, відлущення кори на стовбурах та інші ознаки, не характерні для нормального стану дерев) _____

низова пожежа

Ступінь пошкодження, ураження: середнє
(поодинокі, слабке, середнє, сильне)

Вид розподілу пошкоджених дерев: поодинокий, груповий
(поодинокий, груповий, куртинний)

Обсяг ушкодженої деревини на 1 гектарі (окомірно) 32 куб. метрів, у тому числі сухостійної 18 куб. метрів

Ознаки погіршення стану лісових насаджень виявив:

М-р лісу
(посада)

01 червня 2021 року

Пом.л/го

(лісничий (помічник лісничого))

01 червня 2021 року

(підпис)

(підпис)

Майкун О.М.
(ініціали та прізвище)

Шевчук Д.О.
(ініціали та прізвище)

Висновок інженера відділу (сектору) охорони і захисту лісу державного лісогосподарського (лісомисливського) підприємства або представника державного спеціалізованого лісозахисного підприємства щодо необхідності здійснення лісозахисних чи інших заходів з поліпшення санітарного стану лісів за результатами огляду санітарного стану лісової ділянки:

насадження потребує проведення вибіркової санітарної рубки

Інженер ОЗЛ
(посада)

(підпис)

М.І.Радучич
(ініціали та прізвище)

02.06. 2021 року

ПОВІДОМЛЕННЯ
про появу ознак погіршення санітарного стану лісових насаджень

Житомирське ОУЛМГ

(Автономна Республіка Крим, область)

ДП «Овруцьке ЛГ»

(найменування власника лісів, постійного лісокористувача)

Лісництво Гладковицьке
квартал № 29

виділ № 22

урочище _____

ділянка № _____

площа 0,8 _____ гектарів

Таксаційна характеристика насадження

Склад 10Сз+Бп, вік 85 років, бонітет 1, середній діаметр 32 сантиметрів, середня висота 27 метрів, повнота 0,6, тип лісу В2ДС, рельєф рівнинний, експозиція _____, ґрунт дерново-підзол., підріст _____, підлісок.

Лісопатологічна характеристика насадження

Вид пошкодження насадження (лісова пожежа, буревій, сніголам, обледеніння, відмирання та всихання дерев, захаращеність, об'їдання шкідниками хвої/листя, наявність гусені, масовий літ метеликів, опадання хвої/листя, відлущення кори на стовбурах та інші ознаки, не характерні для нормального стану дерев) _____

низова пожежа

Ступінь пошкодження, ураження: _____ середнє

(поодинокі, слабке, середнє, сильне)

Вид розподілу пошкоджених дерев: _____ поодинокий, груповий

(поодинокий, груповий, куртинний)

Обсяг ушкодженої деревини на 1 гектарі (окомірно) 31 куб. метрів, у тому числі сухостійної 25 куб. метрів

Ознаки погіршення стану лісових насаджень виявив:

М-р лісу
(посада)

01 червня 2021 року

Пом.л/го

(лісничий (помічник лісничого))

01 червня 2021 року

_____ (підпис)

_____ (підпис)

_____ (підпис)

Майкун О.М.
(ініціали та прізвище)

Шевчук Д.О.
(ініціали та прізвище)

Висновок інженера відділу (сектору) охорони і захисту лісу державного лісгосподарського (лісомисливського) підприємства або представника державного спеціалізованого лісозахисного підприємства щодо необхідності здійснення лісозахисних чи інших заходів з поліпшення санітарного стану лісів за результатами огляду санітарного стану лісової ділянки:

насадження потребує проведення вибіркової санітарної рубки

Інженер ОЗЛ
(посада)

_____ (підпис)

М.І.Радучич
(ініціали та прізвище)

02.06. 2021 року

ПОВІДОМЛЕННЯ
про появу ознак погіршення санітарного стану лісових насаджень

Житомирське ОУЛМГ

(Автономна Республіка Крим, область)

ДП «Овруцьке ЛГ»

(найменування власника лісів, постійного лісокористувача)

Лісництво Гладковицьке

квартал № 29

виділ № 32

урочище _____

ділянка № _____

площа 0,7 _ гектарів

Таксаційна характеристика насаджень

Склад 10Сз+Бп, вік 71 років, бонітет 1, середній діаметр 28 сантиметрів, середня висота 24 метрів, повнота 0,7, тип лісу В2ДС, рельєф рівнинний, експозиція _____, ґрунт дерново-підзол., підріст _____, підлісок.

Лісопатологічна характеристика насаджень

Вид пошкодження насаджень (лісова пожежа, буревій, сніголам, обледеніння, відмирання та всихання дерев, захаращеність, об'їдання шкідниками хвої/листя, наявність гусені, масовий літ метеликів, опадання хвої/листя, відлущення кори на стовбурах та інші ознаки, не характерні для нормального стану дерев) _____

низова пожежа

Ступінь пошкодження, ураження: сильне

(поодинокі, слабке, середнє, сильне)

Вид розподілу пошкоджених дерев: груповий, куртинний

(поодинокий, груповий, куртинний)

Обсяг ушкодженої деревини на 1 гектарі (окомірно) 79 куб. метрів, у тому числі сухостійної 47 куб. метрів

Ознаки погіршення стану лісових насаджень виявив:

М-р лісу

(посада)

01 червня 2021 року

Пом.л/го

(лісничий (помічник лісничого))

01 червня 2021 року

(підпис)

(підпис)

(підпис)

Майкун О.М.

(ініціали та прізвище)

Шевчук Д.О.

(ініціали та прізвище)

Висновок інженера відділу (сектору) охорони і захисту лісу державного лісогосподарського (лісомисливського) підприємства або представника державного спеціалізованого лісозахисного підприємства щодо необхідності здійснення лісозахисних чи інших заходів з поліпшення санітарного стану лісів за результатами огляду санітарного стану лісової ділянки:

насаджень потребує проведення вибіркової санітарної рубки

Інженер ОЗЛ

(посада)

02.06. 2021 року

(підпис)

М.І.Радучич

(ініціали та прізвище)

ПОВІДОМЛЕННЯ
про появу ознак погіршення санітарного стану лісових насаджень

Житомирське ОУЛМГ

(Автономна Республіка Крим, область)

ДП «Овруцьке ЛГ»

(найменування власника лісів, постійного лісокористувача)

Лісництво Гладковицьке
квартал № 31

виділ № 65

урочище _____
ділянка № _____

площа 0,3 _____ гектарів

Таксаційна характеристика насадження

Склад 9Д31Сз, вік 120 років, бонітет 2, середній діаметр 36 сантиметрів, середня висота 26 метрів, повнота 0,6, тип лісу С2ГДС, рельєф рівнинний, експозиція _____, ґрунт дерново-підзол., підріст _____, підлісок.

Лісопатологічна характеристика насадження

Вид пошкодження насадження (лісова пожежа, буревій, сніголам, обледеніння, відмирання та всихання дерев, захаращеність, об'їдання шкідниками хвої/листя, наявність гусені, масовий літ метеликів, опадання хвої/листя, відлущення кори на стовбурах та інші ознаки, не характерні для нормального стану дерев) _____

низова пожежа

Ступінь пошкодження, ураження: _____ середнє
(поодинокі, слабке, середнє, сильне)

Вид розподілу пошкоджених дерев: _____ груповий
(поодинокі, груповий, куртинний)

Обсяг ушкодженої деревини на 1 гектарі (окомірно) 93 куб. метрів, у тому числі сухостійної 45 куб. метрів

Ознаки погіршення стану лісових насаджень виявив:

М-р лісу
(посада)

(підпис)

Можарівський В.Ю.
(ініціали та прізвище)

01 червня 2021 року

Пом.л/го

(лісничий (помічник лісничого))

(підпис)

Шевчук Д.О.
(ініціали та прізвище)

01 червня 2021 року

Висновок інженера відділу (сектору) охорони і захисту лісу державного лісгосподарського (лісомисливського) підприємства або представника державного спеціалізованого лісозахисного підприємства щодо необхідності здійснення лісозахисних чи інших заходів з поліпшення санітарного стану лісів за результатами огляду санітарного стану лісової ділянки:

насадження потребує проведення вибіркової санітарної рубки

Інженер ОЗЛ
(посада)

(підпис)

М.І.Радучич
(ініціали та прізвище)

02.06. 2021 року

ПОВІДОМЛЕННЯ
про появу ознак погіршення санітарного стану лісових насаджень

Житомирське ОУЛМГ

(Автономна Республіка Крим, область)

ДП «Овруцьке ЛГ»

(найменування власника лісів, постійного лісокористувача)

Лісництво Гладковицьке урочище _____
квартал № 43 виділ № 37 ділянка № _____ площа 1,5 гектарів

Таксаційна характеристика насадження

Склад 10Сз, вік 76 років, бонітет 1, середній діаметр 28 сантиметрів, середня висота 26 метрів, повнота 0,8, тип лісу A2C, рельєф рівнинний, експозиція _____, ґрунт дерново-підзол., підріст _____, підлісок.

Лісопатологічна характеристика насадження

Вид пошкодження насадження (лісова пожежа, буревій, сніголам, обледеніння, відмирання та всихання дерев, захаращеність, об'їдання шкідниками хвої/листя, наявність гусені, масовий літ метеликів, опадання хвої/листя, відлущення кори на стовбурах та інші ознаки, не характерні для нормального стану дерев) _____

низова пожежа

Ступінь пошкодження, ураження: середнє
(поодинокі, слабке, середнє, сильне)

Вид розподілу пошкоджених дерев: груповий
(поодинокий, груповий, куртинний)

Обсяг ушкодженої деревини на 1 гектарі (окомірно) 59 куб. метрів, у тому числі сухостійної 35 куб. метрів

Ознаки погіршення стану лісових насаджень виявив:

М-р лісу
(посада)

(підпис)

Можарівський В.Ю.
(ініціали та прізвище)

01 червня 2021 року

Пом.л/го

(лісничий (помічник лісничого))

(підпис)

Шевчук Д.О.
(ініціали та прізвище)

01 червня 2021 року

Висновок інженера відділу (сектору) охорони і захисту лісу державного лісогосподарського (лісомисливського) підприємства або представника державного спеціалізованого лісозахисного підприємства щодо необхідності здійснення лісозахисних чи інших заходів з поліпшення санітарного стану лісів за результатами огляду санітарного стану лісової ділянки:

насадження потребує проведення вибіркової санітарної рубки

Інженер ОЗЛ

(посада)

(підпис)

М.І.Радучич
(ініціали та прізвище)

02.06 2021 року

ПОВІДОМЛЕННЯ
про появу ознак погіршення санітарного стану лісових насаджень

Житомирське ОУЛМГ
(Автономна Республіка Крим, область)

ДП «Овруцьке лісове господарство»
(найменування власника лісів, постійного лісокористувача)

Лісництво Ігнатпільське урочище _____
квартал № 35 виділ № 14 ділянка № _____ площа 1,4 гектарів

Таксаційна характеристика насадження

Склад 10Сз+Бп, вік 70 років, бонітет 1, середній діаметр 28 сантиметрів, середня висота 25 метрів, повнота 0,7, тип лісу ВЗДС, рельєф рівнинний, експозиція _____, ґрунт дерново-підзолисті, підріст _____, підлісок.

Лісопатологічна характеристика насадження

Вид пошкодження насадження (лісова пожежа, буревій, сніголам, обледеніння, відмирання та всихання дерев, захаращеність, об'їдання шкідниками хвої/листя, наявність гусені, масовий літ метеликів, опадання хвої/листя, відлущення кори на стовбурах та інші ознаки, не характерні для нормального стану дерев) _____

верхівковий короїд

Ступінь пошкодження, ураження: слабке
(поодинокі, слабке, середнє, сильне)

Вид розподілу пошкоджених дерев: куртинний
(поодинокі, груповий, куртинний, суцільний)

Обсяг ушкодженої деревини на 1 гектарі (окомірно) 30 куб. метрів, у тому числі сухостійної 30 куб. метрів

Ознаки погіршення стану лісових насаджень виявив:

ст. майстер лісу

(посада)

(підпис)

Гаврутенко О.П.

(ініціали та прізвище)

8 грудня 2020 року

лісничий

(лісничий (помічник лісничого))

(підпис)

Шваб В.В.

(ініціали та прізвище)

8 грудня 2020 року

Висновок інженера відділу (сектору) охорони і захисту лісу державного лісгосподарського (лісомисливського) підприємства або представника державного спеціалізованого лісозахисного підприємства щодо необхідності здійснення лісозахисних чи інших заходів з поліпшення санітарного стану лісів за результатами огляду санітарного стану лісової ділянки:

насадження потребує проведення вибіркової санітарної рубки

Інженер ОЗЛ

(посада)

(підпис)

М.М.Кобилинський

(ініціали та прізвище)

10-12-2020 2020 року

ПОВІДОМЛЕННЯ
про появу ознак погіршення санітарного стану лісових насаджень

Житомирське ОУЛМГ
(Автономна Республіка Крим, область)

ДП «Овруцьке лісове господарство»
(найменування власника лісів, постійного лісокористувача)

Лісництво Ігнатпільське урочище _____
квартал № 36 виділ № 41 ділянка № _____ площа 0,4 гектарів

Таксаційна характеристика насадження

Склад 10Сз+Бп, вік 70 років, бонітет 1, середній діаметр 30 сантиметрів, середня висота 24 метрів, повнота 0,8, тип лісу ВЗДС, рельєф рівнинний, експозиція _____, ґрунт дерново-підзолисті, підріст _____, підлісок.

Лісопатологічна характеристика насадження

Вид пошкодження насадження (лісова пожежа, буревій, сніголам, обледеніння, відмирання та всихання дерев, захаращеність, об'їдання шкідниками хвої/листя, наявність гусені, масовий літ метеликів, опадання хвої/листя, відлущення кори на стовбурах та інші ознаки, не характерні для нормального стану дерев) _____

верхівковий короїд

Ступінь пошкодження, ураження: слабке
(поодинокі, слабке, середнє, сильне)

Вид розподілу пошкоджених дерев: куртинний
(поодинокий, груповий, куртинний, суцільний)

Обсяг ушкодженої деревини на 1 гектарі (окомірно) 25 куб. метрів, у тому числі сухостійної 25 куб. метрів

Ознаки погіршення стану лісових насаджень виявив:

ст. майстер лісу

(посада)

(підпис)

Гаврутенко О.П.

(ініціали та прізвище)

8 грудня 2020 року

лісничий

(лісничий (помічник лісничого))

(підпис)

Шваб В.В.

(ініціали та прізвище)

8 грудня 2020 року

Висновок інженера відділу (сектору) охорони і захисту лісу державного лісогосподарського (лісомисливського) підприємства або представника державного спеціалізованого лісозахисного підприємства щодо необхідності здійснення лісозахисних чи інших заходів з поліпшення санітарного стану лісів за результатами огляду санітарного стану лісової ділянки:

- насадження потребує проведення вибіркової санітарної рубки

Інженер ОЗЛ

(посада)

(підпис)

М.М.Кобилинський

(ініціали та прізвище)

10.12. 2020 року

ПОВІДОМЛЕННЯ
про появу ознак погіршення санітарного стану лісових насаджень

Житомирське ОУЛМГ
(Автономна Республіка Крим, область)

ДП «Овруцьке лісове господарство»
(найменування власника лісів, постійного лісокористувача)

Лісництво Ігнатпільське урочище _____
квартал № 41 виділ № 1 ділянка № _____ площа 9,4 гектарів

Таксаційна характеристика насадження

Склад 8С31Дз1Бп+Ос, вік 85 років, бонітет 1А, середній діаметр 36 сантиметрів, середня висота 29 метрів, повнота 0,6, тип лісу ВЗДС, рельєф рівнинний, експозиція _____, ґрунт дерново-підзолисті, підріст _____, підлісок.

Лісопатологічна характеристика насадження

Вид пошкодження насадження (лісова пожежа, буревій, сніголам, обледеніння, відмирання та всихання дерев, захаращеність, об'їдання шкідниками хвої/листя, наявність гусені, масовий літ метеликів, опадання хвої/листя, відлущення кори на стовбурах та інші ознаки, не характерні для нормального стану дерев) _____

верхівковий короїд

Ступінь пошкодження, ураження: _____
(поодинокі, слабке, середнє, сильне)

Вид розподілу пошкоджених дерев: _____
(поодинокі, груповий, куртинний, суцільний)

Обсяг ушкодженої деревини на 1 гектарі (окоірно) 20 куб. метрів, у тому числі сухостійної 20 куб. метрів

Ознаки погіршення стану лісових насаджень виявив:

ст. майстер лісу

(посада)

(підпис)

Сичевський В.П.

(ініціали та прізвище)

11 грудня 2020 року

лісничий

(лісничий (помічник лісничого))

(підпис)

Шваб В.В.

(ініціали та прізвище)

11 грудня 2020 року

Висновок інженера відділу (сектору) охорони і захисту лісу державного лісгосподарського (лісомисливського) підприємства або представника державного спеціалізованого лісозахисного підприємства щодо необхідності здійснення лісозахисних чи інших заходів з поліпшення санітарного стану лісів за результатами огляду санітарного стану лісової ділянки:

насадження потребує проведення вибіркової санітарної рубки

Інженер ОЗЛ

(посада)

(підпис)

М.М.Кобилинський

(ініціали та прізвище)

14.12. 2020 року

Додаток 2
до Санітарних правил

ПОВІДОМЛЕННЯ
про появу ознак погіршення санітарного стану лісових насаджень

Житомирське ОУЛМГ

(Автономна Республіка Крим, область)

ДП «Овруцьке лісове господарство»

(найменування власника лісів, постійного лісокористувача)

Лісництво Ігнатпільське

урочище _____

квартал № 43

виділ № 23

ділянка № _____

площа 1,0 гектарів

Таксаційна характеристика насадження

Склад бСз4Бп, вік 80 років, бонітет 1, середній діаметр 30 сантиметрів, середня висота 24 метрів, повнота 0,7, тип лісу ВЗДС, рельєф рівнинний, експозиція _____, ґрунт дерново-підзолисті, підріст _____, підлісок.

Лісопатологічна характеристика насадження

Вид пошкодження насадження (лісова пожежа, буревій, сніголам, обледеніння, відмирання та всихання дерев, захаращеність, об'їдання шкідниками хвої/листя, наявність гусені, масовий літ метеликів, опадання хвої/листя, відлущення кори на стовбурах та інші ознаки, не характерні для нормального стану дерев) _____

верхівковий короїд

Ступінь пошкодження, ураження: _____

слабке

(поодинокі, слабке, середнє, сильне)

Вид розподілу пошкоджених дерев: _____

куртинний

(поодинокі, груповий, куртинний, суцільний)

Обсяг ушкодженої деревини на 1 гектарі (окомірно) 20 куб. метрів, у тому числі сухостійної 20 куб. метрів

Ознаки погіршення стану лісових насаджень виявив:

ст. майстер лісу

(посада)

(підпис)

Гаврутенко О.П.

(ініціали та прізвище)

8 грудня 2020 року

лісничий

(лісничий (помічник лісничого))

(підпис)

Шваб В.В.

(ініціали та прізвище)

8 грудня 2020 року

Висновок інженера відділу (сектору) охорони і захисту лісу державного лісогосподарського (лісомисливського) підприємства або представника державного спеціалізованого лісозахисного підприємства щодо необхідності здійснення лісозахисних чи інших заходів з поліпшення санітарного стану лісів за результатами огляду санітарного стану лісової ділянки:

насадження потребує проведення вибіркової санітарної рубки

Інженер ОЗЛ

(посада)

(підпис)

М.М.Кобилинський

(ініціали та прізвище)

10.12. 2020 року

ПОВІДОМЛЕННЯ
про появу ознак погіршення санітарного стану лісових насаджень

Житомирське ОУЛМГ
(Автономна Республіка Крим, область)

ДП «Овруцьке лісове господарство»
(найменування власника лісів, постійного лісокористувача)

Лісництво Ігнатпільське урочище _____
квартал № 43 виділ № 25 ділянка № _____ площа 0,8 гектарів

Таксаційна характеристика насадження

Склад 10Сз+Бп, вік 80 років, бонітет 1, середній діаметр 36 сантиметрів, середня висота 26 метрів, повнота 0,5, тип лісу ВЗДС, рельєф рівнинний, експозиція _____, ґрунт дерново-підзолисті, підріст _____, підлісок.

Лісопатологічна характеристика насадження

Вид пошкодження насадження (лісова пожежа, буревій, сніголам, обледеніння, відмирання та всихання дерев, захаращеність, об'їдання шкідниками хвої/листя, наявність гусені, масовий літ метеликів, опадання хвої/листя, відлущення кори на стовбурах та інші ознаки, не характерні для нормального стану дерев) _____

верхівковий короїд

Ступінь пошкодження, ураження: слабке
(поодинокі, слабке, середнє, сильне)

Вид розподілу пошкоджених дерев: куртинний
(поодинокий, груповий, куртинний, суцільний)

Обсяг ушкодженої деревини на 1 гектарі (окомірно) 15 куб. метрів, у тому числі сухостійної 15 куб. метрів

Ознаки погіршення стану лісових насаджень виявив:

ст. майстер лісу

(посада)

(підпис)

Гаврутенко О.П.

(ініціали та прізвище)

8 грудня 2020 року

лісничий

(лісничий (помічник лісничого))

(підпис)

Шваб В.В.

(ініціали та прізвище)

8 грудня 2020 року

Висновок інженера відділу (сектору) охорони і захисту лісу державного лісогосподарського (лісомисливського) підприємства або представника державного спеціалізованого лісозахисного підприємства щодо необхідності здійснення лісозахисних чи інших заходів з поліпшення санітарного стану лісів за результатами огляду санітарного стану лісової ділянки:

насадження потребує проведення вибіркової санітарної рубки

Інженер ОЗЛ

(посада)

(підпис)

М.М.Кобилинський

(ініціали та прізвище)

10.12. 2020 року

Додаток 2
до Санітарних правил

ПОВІДОМЛЕННЯ
про появу ознак погіршення санітарного стану лісових насаджень

Житомирське ОУЛМГ
(Автономна Республіка Крим, область)

ДП «Овруцьке лісове господарство»
(найменування власника лісів, постійного лісокористувача)

Лісництво Ігнатпільське урочище _____
квартал № 46 виділ № 24 ділянка № _____ площа 0,7 гектарів

Таксаційна характеристика насадження

Склад 10Сз, вік 80 років, бонітет 1, середній діаметр 32 сантиметрів, середня висота 27 метрів, повнота 0,7, тип лісу В2ДС, рельєф рівнинний, експозиція _____, ґрунт дерново-підзолисті, підріст _____, підлісок.

Лісопатологічна характеристика насадження

Вид пошкодження насадження (лісова пожежа, буревій, сніголам, обледеніння, відмирання та всихання дерев, захаращеність, об'їдання шкідниками хвої/листя, наявність гусені, масовий літ метеликів, опадання хвої/листя, відлущення кори на стовбурах та інші ознаки, не характерні для нормального стану дерев) _____

верхівковий короїд

Ступінь пошкодження, ураження: _____
(поодинокі, слабке, середнє, сильне)

Вид розподілу пошкоджених дерев: _____
(поодинокі, груповий, куртинний, суцільний)

Обсяг ушкодженої деревини на 1 гектарі (окомірно) 40 куб. метрів, у тому числі сухостійної 40 куб. метрів

Ознаки погіршення стану лісових насаджень виявив:

ст. майстер лісу
(посада)

(підпис)

Сичевський В.П.
(ініціали та прізвище)

11 грудня 2020 року

лісничий
(лісничий (помічник лісничого))

(підпис)

Шваб В.В.
(ініціали та прізвище)

11 грудня 2020 року

Висновок інженера відділу (сектору) охорони і захисту лісу державного лісгосподарського (лісомисливського) підприємства або представника державного спеціалізованого лісозахисного підприємства щодо необхідності здійснення лісозахисних чи інших заходів з поліпшення санітарного стану лісів за результатами огляду санітарного стану лісової ділянки:

насадження потребує проведення вибіркової санітарної рубки

Інженер ОЗЛ
(посада)

(підпис)

М.М.Кобилинський
(ініціали та прізвище)

14.12. 2020 року

Додаток 2
до Санітарних правил

ПОВІДОМЛЕННЯ
про появу ознак погіршення санітарного стану лісових насаджень

Житомирське ОУЛМГ

(Автономна Республіка Крим, область)

ДП «Овруцьке лісове господарство»

(найменування власника лісів, постійного лісокористувача)

Лісництво Ігнатпільське урочище _____
квартал № 48 виділ № 41 ділянка № _____ площа 0,8 гектарів

Таксаційна характеристика насадження

Склад 10Сз, вік 59 років, бонітет 1А, середній діаметр 32 сантиметрів, середня висота 25 метрів, повнота 0,7, тип лісу ВЗДС, рельєф рівнинний, експозиція _____, ґрунт дерново-підзолисті, підріст _____, підлісок.

Лісопатологічна характеристика насадження

Вид пошкодження насадження (лісова пожежа, буревій, сніголам, обледеніння, відмирання та всихання дерев, захаращеність, об'їдання шкідниками хвої/листя, наявність гусені, масовий літ метеликів, опадання хвої/листя, відлущення кори на стовбурах та інші ознаки, не характерні для нормального стану дерев) _____

верхівковий короїд

Ступінь пошкодження, ураження: слабке
(поодинокі, слабке, середнє, сильне)

Вид розподілу пошкоджених дерев: куртинний
(поодинокий, груповий, куртинний, суцільний)

Обсяг ушкодженої деревини на 1 гектарі (окомірно) 15 куб. метрів, у тому числі сухостійної 15 куб. метрів

Ознаки погіршення стану лісових насаджень виявив:

ст. майстер лісу

(посада)

(підпис)

Сичевський В.П.

(ініціали та прізвище)

11 грудня 2020 року

лісничий

(лісничий (помічник лісничого))

(підпис)

Шваб В.В.

(ініціали та прізвище)

11 грудня 2020 року

Висновок інженера відділу (сектору) охорони і захисту лісу державного лісогосподарського (лісомисливського) підприємства або представника державного спеціалізованого лісозахисного підприємства щодо необхідності здійснення лісозахисних чи інших заходів з поліпшення санітарного стану лісів за результатами огляду санітарного стану лісової ділянки:

насадження потребує проведення вибіркової санітарної рубки

Інженер ОЗЛ

(посада)

(підпис)

М.М.Кобилинський

(ініціали та прізвище)

14.12

2020 року

Додаток 2
до Санітарних правил

ПОВІДОМЛЕННЯ
про появу ознак погіршення санітарного стану лісових насаджень

Житомирське ОУЛМГ

(Автономна Республіка Крим, область)

ДП «Овруцьке лісове господарство»

(найменування власника лісів, постійного лісокористувача)

Лісництво Ігнатпільське урочище _____
квартал № 53 виділ № 10 ділянка № _____ площа 7,5 гектарів

Таксаційна характеристика насадження

Склад 10Сз, вік 70 років, бонітет 1, середній діаметр 26 сантиметрів, середня висота 22 метрів, повнота 0,7, тип лісу В2ДС, рельєф рівнинний, експозиція _____, ґрунт дерново-підзолисті, підріст _____, підлісок.

Лісопатологічна характеристика насадження

Вид пошкодження насадження (лісова пожежа, буревій, сніголам, обледеніння, відмирання та всихання дерев, захаращеність, об'їдання шкідниками хвої/листя, наявність гусені, масовий літ метеликів, опадання хвої/листя, відлущення кори на стовбурах та інші ознаки, не характерні для нормального стану дерев) _____

верхівковий короїд

Ступінь пошкодження, ураження: _____ слабке _____
(поодинокі, слабке, середнє, сильне)

Вид розподілу пошкоджених дерев: _____ поодинокий _____
(поодинокий, груповий, куртинний, суцільний)

Обсяг ушкодженої деревини на 1 гектарі (окомірно) 20 куб. метрів, у тому числі сухостійної 20 куб. метрів

Ознаки погіршення стану лісових насаджень виявив:

ст. майстер лісу

(посада)

(підпис)

Сичевський В.П.

(ініціали та прізвище)

14 грудня 2020 року

лісничий

(лісничий (помічник лісничого))

(підпис)

Шваб В.В.

(ініціали та прізвище)

14 грудня 2020 року

Висновок інженера відділу (сектору) охорони і захисту лісу державного лісогосподарського (лісомисливського) підприємства або представника державного спеціалізованого лісозахисного підприємства щодо необхідності здійснення лісозахисних чи інших заходів з поліпшення санітарного стану лісів за результатами огляду санітарного стану лісової ділянки:

насадження потребує проведення вибіркової санітарної рубки

Інженер ОЗЛ

(посада)

(підпис)

М.М.Кобилінський

(ініціали та прізвище)

14.12. 2020 року

до Санітарних правил

ПОВІДОМЛЕННЯ
про появу ознак погіршення санітарного стану лісових насаджень

Житомирське ОУЛМГ

(Автономна Республіка Крим, область)

ДП «Овруцьке лісове господарство»

(найменування власника лісів, постійного лісокористувача)

Лісництво Ігнатпільське

урочище _____

квартал № 53

виділ № 16

ділянка № _____

площа 3,6 гектарів

Таксаційна характеристика насадження

Склад 7Сз(100)3Сз(80), вік 100 років, бонітет 1, середній діаметр 36 сантиметрів, середня висота 28 метрів, повнота 0,6, тип лісу ВЗДС, рельєф рівнинний, експозиція _____, ґрунт дерново-підзолисті, підріст _____, підлісок.

Лісопатологічна характеристика насадження

Вид пошкодження насадження (лісова пожежа, буревій, сніголам, обледеніння, відмирання та всихання дерев, захаращеність, об'їдання шкідниками хвої/листя, наявність гусені, масовий літ метеликів, опадання хвої/листя, відлущення кори на стовбурах та інші ознаки, не характерні для нормального стану дерев) _____

верхівковий короїд

Ступінь пошкодження, ураження: _____

слабке

(поодинокі, слабке, середнє, сильне)

Вид розподілу пошкоджених дерев: _____

куртинний

(поодинокі, групові, куртинні, суцільні)

Обсяг ушкодженої деревини на 1 гектарі (окоірно) 20 куб. метрів, у тому числі сухостійної 20 куб. метрів

Ознаки погіршення стану лісових насаджень виявив:

ст. майстер лісу

(посада)

(підпис)

Сичевський В.П.

(ініціали та прізвище)

14 грудня 2020 року

лісничий

(лісничий (помічник лісничого))

(підпис)

Шваб В.В.

(ініціали та прізвище)

14 грудня 2020 року

Висновок інженера відділу (сектору) охорони і захисту лісу державного лісгосподарського (лісомисливського) підприємства або представника державного спеціалізованого лісозахисного підприємства щодо необхідності здійснення лісозахисних чи інших заходів з поліпшення санітарного стану лісів за результатами огляду санітарного стану лісової ділянки:

насадження потребує проведення вибіркової санітарної рубки

Інженер ОЗЛ

(посада)

(підпис)

М.М.Кобилинський

(ініціали та прізвище)

14.12. 2020 року

ПОВІДОМЛЕННЯ
про появу ознак погіршення санітарного стану лісових насаджень

Житомирське ОУЛМГ

(Автономна Республіка Крим, область)

ДП «Овруцьке ЛГ»

(найменування власника лісів, постійного лісокористувача)

Лісництво Овруцьке

квартал № 47

виділ № 54

урочище _____

ділянка № _____

площа 1,5 гектарів

Таксаційна характеристика насадження

Склад 10Сз, вік 69 років, бонітет 1, середній діаметр 28 сантиметрів, середня висота 23 метрів, повнота 0,7 тип лісу В2ДС, рельєф рівнинний, експозиція _____, ґрунт дерново-підзол., підріст _____, підлісок _____

Лісопатологічна характеристика насадження

Вид пошкодження насадження (лісова пожежа, буревій, сніголам, обледеніння, відмирання та всихання дерев, захаращеність, об'їдання шкідниками хвої/листя, наявність гусені, масовий літ метеликів, опадання хвої/листя, відлущення кори на стовбурах та інші ознаки, не характерні для нормального стану дерев)

Верхівковий короїд

Ступінь пошкодження, ураження: _____ Слабке

(поодинокі, слабке, середнє, сильне)

Вид розподілу пошкоджених дерев: поодинокі

(поодинокі, груповий, куртинний)

Обсяг ушкодженої деревини на 1 гектарі (окомірно) 21 куб. метрів, у тому числі сухостійної 21 куб. метрів

Ознаки погіршення стану лісових насаджень виявив:

М-р лісу

(посада)


(підпис)

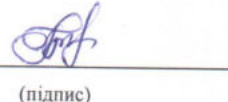
Гришун В.М.

(ініціали та прізвище)

14 05 2021 року

Пом.л/го

(лісничий (помічник лісничого))


(підпис)

Гришун Т.А.

(ініціали та прізвище)

17 05 2021 року

Висновок інженера відділу (сектору) охорони і захисту лісу державного лісгосподарського (лісомисливського) підприємства або представника державного спеціалізованого лісозахисного підприємства щодо необхідності здійснення лісозахисних чи інших заходів з поліпшення санітарного стану лісів за результатами огляду санітарного стану лісової ділянки:

насадження потребує проведення санітарної рубки вибіркової.

Інженер ОЗЛ

(посада)


(підпис)

М.І.Радучич

(ініціали та прізвище)

21.05. 2021 року

ПОВІДОМЛЕННЯ
про появу ознак погіршення санітарного стану лісових насаджень

Житомирське ОУЛМГ

(Автономна Республіка Крим, область)

ДП «Овруцьке ЛГ»

(найменування власника лісів, постійного лісокористувача)

Лісництво Овруцьке

квартал № 47

виділ № 56

урочище _____

ділянка № _____

площа 1,4 гектарів

Таксаційна характеристика насадження

Склад 10Сз, вік 88 років, бонітет 1, середній діаметр 32 сантиметрів, середня висота 28 метрів, повнота 0,6 тип лісу В2ДС, рельєф рівнинний, експозиція _____, ґрунт дерново-підзол., підріст _____, підлісок-

Лісопатологічна характеристика насадження

Вид пошкодження насадження (лісова пожежа, буревій, сніголам, обледеніння, відмирання та всихання дерев, захаращеність, об'їдання шкідниками хвої/листя, наявність гусені, масовий літ метеликів, опадання хвої/листя, відлущення кори на стовбурах та інші ознаки, не характерні для нормального стану дерев)

Верхівковий короїд

Ступінь пошкодження, ураження: _____ Слабке

(поодинокі, слабке, середнє, сильне)

Вид розподілу пошкоджених дерев: поодинокі

(поодинокі, груповий, куртинний)

Обсяг ушкодженої деревини на 1 гектарі (окомірно) 9 куб. метрів, у тому числі сухостійної 9 куб. метрів

Ознаки погіршення стану лісових насаджень виявив:

М-р лісу

(посада)

(підпис)

_____ Гришун В.М.

(ініціали та прізвище)

14 05 2021 року

Пом.л/го

(лісничий (помічник лісничого))

(підпис)

_____ Гришун Т.А.

(ініціали та прізвище)

17 05 2021 року

Висновок інженера відділу (сектору) охорони і захисту лісу державного лісогосподарського (лісомисливського) підприємства або представника державного спеціалізованого лісозахисного підприємства щодо необхідності здійснення лісозахисних чи інших заходів з поліпшення санітарного стану лісів за результатами огляду санітарного стану лісової ділянки:

насадження потребує проведення санітарної рубки вибіркової.

Інженер ОЗЛ

(посада)

(підпис)

_____ М.І.Радучич

(ініціали та прізвище)

21.05. 2021 року

ПОВІДОМЛЕННЯ
про появу ознак погіршення санітарного стану лісових насаджень

Житомирське ОУЛМГ

(Автономна Республіка Крим, область)

ДП «Овруцьке ЛГ»

(найменування власника лісів, постійного лісокористувача)

Лісництво Овруцьке

квартал № 66

виділ № 40

урочище _____

ділянка № _____

площа 2,5 гектарів

Таксаційна характеристика насаджень

Склад 10Сз, вік 89 років, бонітет 1, середній діаметр 44 сантиметрів, середня 28 метрів, повнота 0,6 тип лісу В2ДС, рельєф рівнинний, експозиція _____, ґрунт дерново-підзол., підріст _____, підлісок _____

Лісопатологічна характеристика насаджень

Вид пошкодження насаджень (лісова пожежа, буревій, сніголам, обледеніння, відмирання та всихання дерев, захаращеність, об'їдання шкідниками хвої/листя, наявність гусені, масовий літ метеликів, опадання хвої/листя, відлущення кори на стовбурах та інші ознаки, не характерні для нормального стану дерев)

Верхівковий короїд

Ступінь пошкодження, ураження: _____ Сильне

(поодинокі, слабке, середнє, сильне)

Вид розподілу пошкоджених дерев: груповий

(поодинокий, груповий, куртинний)

Обсяг ушкодженої деревини на 1 гектарі (окомірно) 90 куб. метрів, у тому числі сухостійної 90 куб. метрів

Ознаки погіршення стану лісових насаджень виявив:

М-р лісу

(посада)

(підпис)

Бортник О.С.

(ініціали та прізвище)

18 05 2021 року

Пом.л/го

(лісничий (помічник лісничого))

(підпис)

Гришун Т.А.

(ініціали та прізвище)

20 05 2021 року

Висновок інженера відділу (сектору) охорони і захисту лісу державного лісогосподарського (лісомисливського) підприємства або представника державного спеціалізованого лісозахисного підприємства щодо необхідності здійснення лісозахисних чи інших заходів з поліпшення санітарного стану лісів за результатами огляду санітарного стану лісової ділянки:

насадження потребує проведення санітарної рубки вибіркової.

Інженер ОЗЛ

(посада)

(підпис)

М.І.Радучич

(ініціали та прізвище)

21.05. 2021 року

ПОВІДОМЛЕННЯ
про появу ознак погіршення санітарного стану лісових насаджень

Житомирське ОУЛМГ

(Автономна Республіка Крим, область)

ДП «Овруцьке ЛГ»

(найменування власника лісів, постійного лісокористувача)

квартал № 67 виділ № 46 ділянка № 7,7 гектарів

Таксаційна характеристика насаджень

Склад 10Сз, вік 68 років, бонітет 1, середній діаметр 30 сантиметрів, середня висота 25 метрів, повнота 0,7 тип лісу В2ДС, рельєф рівнинний, експозиція - , ґрунт дерново-підзол., підріст - , підлісок -

Лісопатологічна характеристика насаджень

Вид пошкодження насаджень (лісова пожежа, буревій, сніголам, обледеніння, відмирання та всихання дерев, захаращеність, об'їдання шкідниками хвої/листя, наявність гусені, масовий літ метеликів, опадання хвої/листя, відлущення кори на стовбурах та інші ознаки, не характерні для нормального стану дерев)

Верхівковий короїд

Ступінь пошкодження, ураження: Слабке

(поодинокі, слабке, середнє, сильне)

Вид розподілу пошкоджених дерев: поодинокі

(поодинокий, груповий, куртинний)

Обсяг ушкодженої деревини на 1 гектарі (окомірно) 20 куб. метрів, у тому числі сухостійної 20 куб. метрів

Ознаки погіршення стану лісових насаджень виявив:

М-р лісу

(посада)

(підпис)

Невмержицький Ю.М.

(ініціали та прізвище)

18 05 2021 року

Пом.л/го

(лісничий (помічник лісничого))

(підпис)

Гришун Т.А.

(ініціали та прізвище)

19 05 2021 року

Висновок інженера відділу (сектору) охорони і захисту лісу державного лісгосподарського (лісомисливського) підприємства або представника державного спеціалізованого лісозахисного підприємства щодо необхідності здійснення лісозахисних чи інших заходів з поліпшення санітарного стану лісів за результатами огляду санітарного стану лісової ділянки:

насадження потребує проведення санітарної рубки вибіркової.

Інженер ОЗЛ

(посада)

(підпис)

М.І.Радучич

(ініціали та прізвище)

21.05 2021 року

ПОВІДОМЛЕННЯ
про появу ознак погіршення санітарного стану лісових насаджень

Житомирське ОУЛМГ

(Автономна Республіка Крим, область)

ДП «Овруцьке ЛГ»

(найменування власника лісів, постійного лісокористувача)

Лісництво Овруцьке урочище _____
квартал № 17 виділ № 61 ділянка № _____ площа 3,4 гектарів

Таксаційна характеристика насадження

Склад 10Сз+Бп, вік 54 років, бонітет 1, середній діаметр 20 сантиметрів, середня висота 19 метрів, повнота 0,8 тип лісу В2ДС, рельєф рівнинний, експозиція _____ - _____, ґрунт дерново-підзол., підріст _____ - _____, підлісок-

Лісопатологічна характеристика насадження

Вид пошкодження насадження (лісова пожежа, буревій, сніголам, обледеніння, відмирання та всихання дерев, захаращеність, об'їдання шкідниками хвої/листя, наявність гусені, масовий літ метеликів, опадання хвої/листя, відлущення кори на стовбурах та інші ознаки, не характерні для нормального стану дерев)

Верхівковий короїд

Ступінь пошкодження, ураження: _____ Слабке
(поодинокі, слабке, середнє, сильне)

Вид розподілу пошкоджених дерев: поодинокий
(поодинокі, групові, куртинні)

Обсяг ушкодженої деревини на 1 гектарі (окомірно) 8 куб. метрів, у тому числі сухостійної 8 куб. метрів

Ознаки погіршення стану лісових насаджень виявив:

<u>М-р лісу</u> (посада)	<u>І.Шу</u> (підпис)	<u>Турбал І.О.</u> (ініціали та прізвище)
<u>13 05</u> 2021 року		
<u>Пом.л/го</u> (лісничий (помічник лісничого))	<u>Гри</u> (підпис)	<u>Гришун Т.А.</u> (ініціали та прізвище)
<u>14 05</u> 2021 року		

Висновок інженера відділу (сектору) охорони і захисту лісу державного лісгосподарського (лісомисливського) підприємства або представника державного спеціалізованого лісозахисного підприємства щодо необхідності здійснення лісозахисних чи інших заходів з поліпшення санітарного стану лісів за результатами огляду санітарного стану лісової ділянки:

насадження потребує проведення санітарної рубки вибіркової.

<u>Інженер ОЗЛ</u> (посада)	<u>Радуч</u> (підпис)	<u>М.І.Радучич</u> (ініціали та прізвище)
<u>21.05</u> 2021 року		

ПОВІДОМЛЕННЯ
про появу ознак погіршення санітарного стану лісових насаджень

Житомирське ОУЛМГ

(Автономна Республіка Крим, область)

ДП «Овруцьке ЛГ»

(найменування власника лісів, постійного лісокористувача)

Лісництво Овруцьке урочище _____
квартал № 17 виділ № 64 ділянка № _____ площа 7,1 гектарів

Таксаційна характеристика насадження

Склад 8Сз2Бп+Дз, вік 70 років, бонітет 1, середній діаметр 28 сантиметрів, середня висота 25 метрів, повнота 0,7 тип лісу В2ДС, рельєф рівнинний, експозиція _____ - _____, ґрунт дерново-підзол., підріст _____ - _____, підлісок _____

Лісопатологічна характеристика насадження

Вид пошкодження насадження (лісова пожежа, буревій, сніголам, обледеніння, відмирання та всихання дерев, захаращеність, об'їдання шкідниками хвої/листя, наявність гусені, масовий літ метеликів, опадання хвої/листя, відлущення кори на стовбурах та інші ознаки, не характерні для нормального стану дерев)

Верхівковий короїд

Ступінь пошкодження, ураження: _____ Слабке
(поодинокі, слабке, середнє, сильне)

Вид розподілу пошкоджених дерев: поодинокі
(поодинокі, групові, куртинні)

Обсяг ушкодженої деревини на 1 гектарі (окомірно) 24 куб. метрів, у тому числі сухостійної 24 куб. метрів

Ознаки погіршення стану лісових насаджень виявив:

<u>М-р лісу</u> (посада) <u>13</u> <u>05</u> 2021 року	<u>Т. Маз</u> (підпис)	<u>Турбал І.О.</u> (ініціали та прізвище)
<u>Пом.л/го</u> (лісничий (помічник лісничого)) <u>17</u> <u>05</u> 2021 року	<u>Гришун Т.А.</u> (підпис)	<u>Гришун Т.А.</u> (ініціали та прізвище)

Висновок інженера відділу (сектору) охорони і захисту лісу державного лісогосподарського (лісомисливського) підприємства або представника державного спеціалізованого лісозахисного підприємства щодо необхідності здійснення лісозахисних чи інших заходів з поліпшення санітарного стану лісів за результатами огляду санітарного стану лісової ділянки:

насадження потребує проведення санітарної рубки вибіркової.

<u>Інженер ОЗЛ</u> (посада) <u>21.05</u> 2021 року	<u>М.І.Радучич</u> (підпис)	<u>М.І.Радучич</u> (ініціали та прізвище)
--	--------------------------------	--

ПОВІДОМЛЕННЯ
про появу ознак погіршення санітарного стану лісових насаджень

Житомирське ОУЛМГ

(Автономна Республіка Крим, область)

ДП «Овруцьке ЛГ»

(найменування власника лісів, постійного лісокористувача)

Лісництво Овруцьке урочище _____
квартал № 17 виділ № 69 ділянка № _____ площа 0,6 гектарів

Таксаційна характеристика насадження

Склад 10Сз+Бп, вік 80 років, бонітет 1, середній діаметр 32 сантиметрів, середня висота 25 метрів, повнота 0,7 тип лісу В2ДС, рельєф рівнинний, експозиція _____, ґрунт дерново-підзол., підріст _____, підлісок _____

Лісопатологічна характеристика насадження

Вид пошкодження насадження (лісова пожежа, буревій, сніголам, обледеніння, відмирання та всихання дерев, захаращеність, об'їдання шкідниками хвої/листя, наявність гусені, масовий літ метеликів, опадання хвої/листя, відлущення кори на стовбурах та інші ознаки, не характерні для нормального стану дерев)

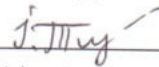

Верхівковий короїд

Ступінь пошкодження, ураження: _____ Сильне
(поодинокі, слабке, середнє, сильне)

Вид розподілу пошкоджених дерев: груповий
(поодинокі, груповий, куртинний)

Обсяг ушкодженої деревини на 1 гектарі (окомірно) 68 куб. метрів, у тому числі сухостійної 68 куб. метрів

Ознаки погіршення стану лісових насаджень виявив:

<u>М-р лісу</u> (посада)	<u></u> (підпис)	<u>Турбал І.О.</u> (ініціали та прізвище)
<u>13</u> <u>05</u> 2021 року		
<u>Пом.л/го</u> (лісничий (помічник лісничого))	<u></u> (підпис)	<u>Грищун Т.А.</u> (ініціали та прізвище)
<u>17</u> <u>05</u> 2021 року		

Висновок інженера відділу (сектору) охорони і захисту лісу державного лісогосподарського (лісомисливського) підприємства або представника державного спеціалізованого лісозахисного підприємства щодо необхідності здійснення лісозахисних чи інших заходів з поліпшення санітарного стану лісів за результатами огляду санітарного стану лісової ділянки:

насадження потребує проведення санітарної рубки вибіркової.

<u>Інженер ОЗЛ</u> (посада)	<u></u> (підпис)	<u>М.І.Радучич</u> (ініціали та прізвище)
<u>21.05</u> 2021 року		

ПОВІДОМЛЕННЯ
про появу ознак погіршення санітарного стану лісових насаджень

Житомирське ОУЛМГ

(Автономна Республіка Крим, область)

ДП «Овруцьке ЛГ»

(найменування власника лісів, постійного лісокористувача)

Лісництво Овруцьке

квартал № 47

виділ № 25

урочище _____

ділянка № _____

площа 1,3 гектарів

Таксаційна характеристика насадження

Склад 9С31Бп, вік 105 років, бонітет 1А, середній діаметр 48 сантиметрів, середня висота 31 метрів, повнота 0,5 тип лісу В2ДС, рельєф рівнинний, експозиція _____, ґрунт дерново-підзол., підріст _____, підлісок-

Лісопатологічна характеристика насадження

Вид пошкодження насадження (лісова пожежа, буревій, сніголам, обледеніння, відмирання та всихання дерев, захаращеність, об'їдання шкідниками хвої/листя, наявність гусені, масовий літ метеликів, опадання хвої/листя, відлущення кори на стовбурах та інші ознаки, не характерні для нормального стану дерев)

Верхівковий короїд

Ступінь пошкодження, ураження: _____ Слабке

(поодинокі, слабке, середнє, сильне)

Вид розподілу пошкоджених дерев: поодинокі

(поодинокі, груповий, куртинний)

Обсяг ушкодженої деревини на 1 гектарі (окомірно) 21 куб. метрів, у тому числі сухостійної 21 куб. метрів

Ознаки погіршення стану лісових насаджень виявив:

М-р лісу

(посада)

(підпис)

Гришун В.М.

(ініціали та прізвище)

14 05 2021 року

Пом.л/го

(лісничий (помічник лісничого))

(підпис)

Гришун Т.А.

(ініціали та прізвище)

14 05 2021 року

Висновок інженера відділу (сектору) охорони і захисту лісу державного лісогосподарського (лісомисливського) підприємства або представника державного спеціалізованого лісозахисного підприємства щодо необхідності здійснення лісозахисних чи інших заходів з поліпшення санітарного стану лісів за результатами огляду санітарного стану лісової ділянки:

насадження потребує проведення санітарної рубки вибіркової.

Інженер ОЗЛ

(посада)

(підпис)

М.І.Радучич

(ініціали та прізвище)

21.05. 2021 року

ПОВІДОМЛЕННЯ

про появу ознак погіршення санітарного стану лісових насаджень

Житомирська областьДП « Овруцький лісгосп »Лісництво Піщаницьке урочище пелюв. масив
квартал № 27 виділ № 30 ділянка № — площа 3,4 гектарів

Таксаційна характеристика насадження

Склад 100% Б_п вік 65 років, бонітет 1, середній діаметр 24 сантиметрів, середня висота 22 метрів, повнота 0,7 тип лісу В₂ АС, рельєф —, експозиція —, ґрунт —, підріст —, підлісок —

Лісопатологічна характеристика насадження

Вид пошкодження насадження (лісова пожежа, буревій, сніголам, обледеніння, відмирання та всихання дерев, захаращеність, об'їдання шкідниками хвої/листя, наявність гусені, масовий літ метеликів, опадання хвої/листя, відлущення кори на стовбурах та інші ознаки, не характерні для нормального стану дерев)

Ступінь пошкодження, ураження: верхівковий короїз (поодинокі, слабкі, середні, сильні)Вид розподілу пошкоджених дерев: груповий (поодинокі, груповий, куртинний)Обсяг ушкодженої деревини на 1 гектарі (окоірно) 44 куб. метрів, у тому числі сухостійної 44 куб. метрів

Ознаки погіршення стану лісових насаджень виявив:

Сит. М.Р.

(посада) (підпис) (ініціали та прізвище)

04 05 2021 рокуЛісничий

(лісничий (помічник лісничого) (підпис) (ініціали та прізвище)

27 05 2021 рокуГелія Р.В.Земізько В.П.

Висновок інженера відділу (сектору) охорони і захисту лісу державного лісгосподарського (лісомисливського) підприємства або представника державного спеціалізованого лісозахисного підприємства щодо необхідності здійснення лісозахисних чи інших заходів з поліпшення санітарного стану лісів за результатами огляду санітарного стану лісової ділянки:

насадження потребує проведення санітарно-рубних вибіркової
інженер ОЗЛ М.І. Радугин М.І. Радугин

(посада) (підпис) (ініціали та прізвище)

28.05 2021 року

ПОВІДОМЛЕННЯ

про появу ознак погіршення санітарного стану лісових насаджень

Житомирська областьДП « Овруцький лісгосп »Лісництво Піщаницьке урочище с. м. в. Косівквартал № 34 виділ № 18 ділянка № - площа 6,5 гектарів

Таксаційна характеристика насадження

Склад 100%, вік 81 років, бонітет 1, середній діаметр 28 сантиметрів, середня висота 45 метрів, повнота 45 тип лісу А₂С, рельєф -, експозиція -, ґрунт -, підріст -, підлісок -

Лісопатологічна характеристика насадження

Вид пошкодження насадження (лісова пожежа, буревій, сніголам, обледеніння, відмирання та всихання дерев, захаращеність, об'їдання шкідниками хвої/листя, наявність гусені, масовий літ метеликів, опадання хвої/листя, відлучення кори на стовбурах та інші ознаки, не характерні для нормального стану дерев) Верхівковий короїдСтупінь пошкодження, ураження: середня (поодинокі, слабкі, середні, сильні)Вид розподілу пошкоджених дерев: груповий (поодинокий, груповий, куртинний)Обсяг ушкодженої деревини на 1 гектарі (окомерно) 39 куб. метрів, у тому числі сухостійної 39 куб. метрів

Ознаки погіршення стану лісових насаджень виявив

с.м. М.Б. Ріш Геня Р.В.

(посада) (підпис) (ініціали та прізвище)

04.05.2021 рокуЛісничий Зайченко В.П.

(лісничий (помічник лісничого) (підпис) (ініціали та прізвище)

27.05.2021 року

Висновок інженера відділу (сектору) охорони і захисту лісу державного лісогосподарського (лісомисливського) підприємства або представника державного спеціалізованого лісозахисного підприємства щодо необхідності здійснення лісозахисних чи інших заходів з поліпшення санітарного стану лісів за результатами огляду санітарного стану лісової ділянки:

насадження перебуває у нормальній санітарній ситуації, не вимагає вибірковоїлісничий О.В. М.В. Зайченко

(посада) (підпис) (ініціали та прізвище)

28.05.2021 року

ПОВІДОМЛЕННЯ

про появу ознак погіршення санітарного стану лісових насаджень

Житомирська областьДП « Овруцький лісгосп »Лісництво Піщаницьке урочище олександрівський
квартал № 34 виділ № 30 ділянка № - площа 8,2 гектарів

Таксаційна характеристика насадження

Склад 100%, вік 74 років, бонітет 2, середній діаметр 26 сантиметрів, середня висота 22 метрів, повнота 0,7, тип лісу дуб, рельєф -, експозиція -, ґрунт -, підріст -

Лісопатологічна характеристика насадження

Вид пошкодження насадження (лісова пожежа, буревій, сніголам, обледеніння, відмирання та висихання дерев, захаращеність, об'їдання шкідниками хвої/листя, наявність гусениць, масовий літ метеликів, опадання хвої/листя, відлущення кори на стовбурах та інші ознаки, не характерні для нормального стану дерев) вершинний кривийСтупінь пошкодження, ураження: слабка (поодинокі, слабкі, середні, сильні)Вид розподілу пошкоджених дерев: груповий (поодинокий, груповий, куртинний)Обсяг ушкодженої деревини на 1 гектарі (окомірно) 17 куб. метрів, у тому числі сухостійної 17 куб. метрів

Ознаки погіршення стану лісових насаджень виявилось:

ем. н.р. Геня Р.В.

(посадка) (підпис) (ініціали та прізвище)

04.05.2024 рокуЛісничий Зайченко В.П.

(лісничий (поширення лісничого)) (підпис) (ініціали та прізвище)

27.05.2024 року

Висновок інженера відділу (сектору) охорони і захисту лісу державного лісгосподарського (лісогосподарського) підприємства або представника державного спеціалізованого лісозахисного підприємства щодо необхідності здійснення лісозахисних чи інших заходів з поліпшення санітарного стану лісів за результатами огляду санітарного стану лісової ділянки:

насадження потребує проведення санітарної рубки вибіркової.Інженер СЗЛ М.П. Кошун

(посадка) (підпис) (ініціали та прізвище)

28.05.2024 року

ПОВІДОМЛЕННЯ

про появу ознак погіршення санітарного стану лісових насаджень

Житомирська область

ДП «Овруцький лісгосп»

Лісництво Піщаницьке урочище с.с.с.в. м.м.с.с.в.
квартал № 58 виділ № 23 ділянка № _____ площа 3,6 гектарів

Таксаційна характеристика насадження

Склад 100%, вік 65 років, бонітет 1, середній діаметр 28 сантиметрів, середня висота 22 метрів, повнота 9,8 тип лісу 8-10, рельєф _____, експозиція _____, ґрунт _____, підріст _____

Лісопатологічна характеристика насадження

Вид пошкодження насадження (лісова пожежа, буревій, сніголам, обледеніння, відмирання та висихання дерев, захворюєність, об'їдання шкідниками хвої/листя, наявність гусениць, масовий літ метеликів, опадання хвої/листя, відлучення кори на стовбурах та інші ознаки, не характерні для нормального стану дерев) Верхівний коріньСтупінь пошкодження, ураження: слабка (поодинокі, слабке, середнє, сильне)Вид розподілу пошкоджених дерев: згрупований (поодинокий, груповий, куртинний)Обсяг ушкодженої деревини на 1 гектарі (околірно) 21 куб. метрів, у тому числі сухостійної 21 куб. метрів

Ознаки погіршення стану лісових насаджень виявив:

В.М. М-р (посада) (підпис) (ініціали та прізвище) Ворообей В.В.12.05.2021 рокуЛісничий (посада) (підпис) (ініціали та прізвище) Запідко В.П.27.05.2021 року27.05.2021 року

Висновок інженера відділу (сектору) охорони і захисту лісу державного лісгосподарського (лісомисливського) підприємства або представника державного спеціалізованого лісозахисного підприємства щодо необхідності здійснення лісозахисних чи інших заходів з поліпшення санітарного стану лісів за результатами огляду санітарного стану лісової ділянки:

насадження потребує проведення санітарної рубки вибірковоїІніціатор С.В. (посада) (підпис) (ініціали та прізвище) М.В. Родулін28.05.2021 року

ПОВІДОМЛЕННЯ

про появу ознак погіршення санітарного стану лісових насаджень

Житомирська область

ДП «Овруцький лісгосп»

Лісництво Піщаницьке урочище Оливний дуб
квартал № 63 виділ № 25 ділянка № 1 площа 3,0 гектарів

Таксаційна характеристика насадження

Склад Б.П. вік 79 років, бонітет 1, середній діаметр 30 сантиметрів, середня висота 25 метрів, повнота 0,8 тип лісу В.2.К. рельєф _____ експозиція _____ ґрунт _____
підріст _____

Лісопатологічна характеристика насадження

Вид пошкодження насадження (лісова пожежа, бурелів, сніголам, обледеніння, відмирання та висихання дерев), захаращеність, об'єднання шматками хвої/листя, наявність гусениць, масовий літ метеликів, опадання хвої/листя, відлущування кори на стовбурах та інші ознаки, не характерні для нормального стану дерев)

Степінь пошкодження, ураження: середнє (поодинокі, слабкі, середні, сильні)Вид розподілу пошкоджених дерев: груповий (поодинокий, груповий, куртинний)Обсяг ушкодженої деревини на 1 гектарі (ономірно) 47 куб. метрів, у тому числі суспільної 47 куб. метрів

Ознаки погіршення стану лісових насаджень виявив:

Дік Н.П. (посада) (підпис) (ініціали та прізвище)12.05.2021 рокуМельник (посада) (підпис) (ініціали та прізвище)27.05.2021 року

Висновок інженера відділу (сектору) охорони і захисту лісу державного лісгосподарського (лісомисливського) підприємства або представника державного спеціалізованого лісозахисного підприємства щодо необхідності здійснення лісозахисних чи інших заходів з поліпшення санітарного стану лісів за результатами огляду санітарного стану лісової ділянки:

насадження потребує проведення санітарної рубки вибіркової:
інженер О.В. Мельник М.П. Козуш
(посада) (підпис) (ініціали та прізвище)28.05.2021 року

ПОВІДОМЛЕННЯ

про появу ознак погіршення санітарного стану лісових насаджень

Житомирська область

ДП « Овруцький лісгосп »

Лісництво Піщаницьке урочище основний насаєв
 квартал № 66 виділ № 44 ділянка № _____ площа 2,0 гектарів
 Таксаційна характеристика насаджень
 Склад ТБ3Бп, вік 82 років, бонітет 1, середній діаметр 30 сантиметрів, середня висота 26 метрів, повнота 0,8, тип лісу В2Ас, рельєф _____, експозиція _____, ґрунт _____, підріст _____

Лісопатологічна характеристика насаджень

Вид пошкодження насаджень (лісова пожежа, буревій, сніголам, обледеніння, відмирання та висихання дерев, захаращеність, об'їдання шкідливими хвою/листя, наявність гусениць, масовий літ метеликів, опадання хвої/листя, відлущування кори на стовбурах та інші ознаки, не характерні для нормального стану дерев)

Верхівний короїд

Ступінь пошкодження, ураження: сильне (поодинокі, слабкі, середні, сильні)

Вид розподілу пошкоджених дерев: куртинний (поодинокий, груповий, куртинний)

Обсяг ушкодженої деревини на 1 гектарі (окомірно) 76 куб. метрів, у тому числі сухостійної 76 куб. метрів

Ознаки погіршення стану лісових насаджень/вижив:

сх. м-р (підпис) (ініціали та прізвище) Ворова С.С.

12.05.2021 року (посада) (підпис) (ініціали та прізвище)

Лісництво (підпис) (ініціали та прізвище) Заїзко В.П.

27.05.2021 року (лісничий (помічник лісничого) (підпис) (ініціали та прізвище))

Висновок інженера відділу (сектору) охорони і захисту лісу державного лісгосподарського (лісомисливського) підприємства або представника державного спеціалізованого лісозахисного підприємства щодо необхідності здійснення лісозахисних чи інших заходів з поліпшення санітарного стану лісів за результатами огляду санітарного стану лісової ділянки:

насаджень потребує проведення санітарно-лісової рубки вибіркової

Інспектор ОЗЛ (підпис) (ініціали та прізвище) М.І. Рагуца

28.05.2021 року (посада) (підпис) (ініціали та прізвище)

ПОВІДОМЛЕННЯ

про появу ознак погіршення санітарного стану лісових насаджень

Житомирська областьДП « Овруцький лісгосп»Лісництво Піщаницьке урочище Решівський масив
квартал № 67 виділ № 27 ділянка № 1 площа 5,2 гектарів

Таксаційна характеристика насадження

Склад 100%, вік 85 років, бонітет 1, середній діаметр 32 сантиметрів, середня висота 28 метрів, повнота 0,3 тип лісу В₂Д₂, рельєф _____, експозиція _____, ґрунт _____, підріст _____, підлісок _____

Лісопатологічна характеристика насадження

Вид пошкодження насадження (лісова пожежа, буревій, сніголам, обледеніння, відмирання та всихання дерев, захаращеність, об'їдання шкідниками хвої/листя, наявність гусениць, масовий літ метеликів, опадання хвої/листя, відлучення кори на стовбурах та інші ознаки, не характерні для нормального стану дерев)

Решівський кривітСтупінь пошкодження, ураження: середнє (поодинокі, слабкі, середні, сильні)Вид розподілу пошкоджених дерев: груповий (поодинокий, груповий, куртинний)Обсяг ушкодженої деревини на 1 гектарі (окомірно) 28 куб. метрів, у тому числі сухостійної 28 куб. метрів

Ознаки погіршення стану лісових насаджень/виливів:

Сей. М-р (посада) (підпис) (ініціали та прізвище) Воробей С.С.12.05.2021 року (посада) (підпис) (ініціали та прізвище) Зацько С.П.

(лісничий (помічник лісничого) (підпис) (ініціали та прізвище))

27.05.2021 року

Висновок інженера відділу (сектору) охорони і захисту лісу державного лісгосподарського (лісогосподарського) підприємства або представника державного спеціалізованого лісогосподарського підприємства щодо необхідності здійснення лісозахисних чи інших заходів з поліпшення санітарного стану лісів за результатами огляду санітарного стану лісової ділянки:

насадження потребує проведення санітарної рубки вибірково;Інкер О.В. (посада) (підпис) (ініціали та прізвище) М.І. Родина

(посада) (підпис) (ініціали та прізвище)

28.05.2021 року

ПОВІДОМЛЕННЯ
про появу ознак погіршення санітарного стану лісових насаджень

Житомирська

(Автономна Республіка Крим, область)

ДП «Овруцьке лісове господарство»

(найменування власника лісів, постійного лісокористувача)

Лісництво Прилуцьке урочище _____
квартал № 86 виділ № 59 ділянка № _____ площа 24 гектарів

Таксаційна характеристика насадження

Склад 50% Береза, 50% Дуб, вік 90 років, бонітет 1, середній діаметр 10 сантиметрів, середня висота 26 метрів, повної 0,6, тип лісу ВодС, рельєф рівнинний, експозиція _____, ґрунт слабопідзолистий піщаний, підріст _____, підлісок _____

Лісопатологічна характеристика насадження

Вид пошкодження насадження (лісова пожежа, буревій, сніголам, зледеніння, відмирання та всихання дерев, захаращеність, об'їдання шкідниками хвої/листя, наявність гусені, масовий літ метеликів, опадання хвої/листя, відлучення кори на стовбурах та інші ознаки, не характерні для нормального стану дерев) _____

Ступінь пошкодження, ураження: середнє
(пог., слабке, середнє, сильне)

Вид розподілу пошкоджених дерев: кучиний, поодинокий
(поодинокий, груповий, кучиний)

Обсяг ушкодженої деревини на 1 гектарі (окомірно) 24 куб. метрів, у тому числі сухостійної 24 куб. метрів

Ознаки погіршення стану лісових насаджень виявив:

Майстер лісу _____ Г.О. Мико
(посада) (відпис) (ініціали та прізвище)

01.06.2021 року
Пом. лісничого _____ В.Л. Соломко
(лісничий (помічник лісничого)) (підпис) (ініціали та прізвище)

01.06.2021 року

Висновок інженера відділу (сектору) охорони і захисту лісу державного лісогосподарського (лісомисливського) підприємства або представника державного спеціалізованого лісозахисного підприємства щодо необхідності здійснення лісозахисних чи інших заходів з поліпшення санітарного стану лісів за результатами огляду санітарного стану лісової ділянки:

насадження потребує проведення санітарної рубки в березовій
Інженер ОЗЛ _____ М.І. Радучий
(посада) (підпис) (ініціали та прізвище)

02.06.2021 року

ПОСВІДЧЕННЯ
про появу ознак погіршення санітарного стану лісових насаджень

Житомирська

(Автономна Республіка Крим, область)

ДП «Овруцьке лісове господарство»

(найменування власника лісів, постійного лісокористувача)

Лісництво Прилуцьке урочище _____
квартал № 89 виділ № 14 ділянка № _____ площа 1,0 гектарів

Таксаційна характеристика насадження

Склад 10С + 6П, вік 70 років, бонітет 1, середній діаметр 24 сантиметрів, середня висота 23 метрів, повнота 0,7, тип лісу В, Д, Л, рельєф рівнинний, експозиція _____, ґрунт слабопідзолистий піщаний, підріст _____, підлісок _____

Лісопатологічна характеристика насадження

Вид пошкодження насадження (лісова пожежа, буревій, сніголам, обледеніння, відмирання та всихання дерев, захаращеність, об'їдання шкідниками хвої/листя, наявність гусені, масовий літ метеликів, опадання хвої/листя, відлущення кори на стовбурах та інші ознаки, не характерні для нормального стану дерев) _____

Ступінь пошкодження, ураження: _____

вибітовий керодр
слабке
(поодинокі, слабке, середнє, сильне)

Вид розподілу пошкоджених дерев: _____

кучерявий
(поодинокі, груповий, куртинний)

Обсяг ушкодженої деревини на 1 гектарі (окомірно) 15 куб. метрів, у тому числі сухостійної 15 куб. метрів

Ознаки погіршення стану лісових насаджень виявив:

Майстер лісу

(посада)

01 06 2021 року

Пом. лісничого

(лісничий (помічник лісничого))

01 06 2021 року

[Підпис]
(підпис)

[Підпис]
(підпис)

О.Є. Нумискерук
(ініціали та прізвище)

В. Л. Соломко

(ініціали та прізвище)

Висновок інженера відділу (сектору) охорони і захисту лісу державного лісогосподарського (лісомисливського) підприємства або представника державного спеціалізованого лісозахисного підприємства щодо необхідності здійснення лісозахисних чи інших заходів з поліпшення санітарного стану лісів за результатами огляду санітарного стану лісової ділянки:

насадження потребує проведення санітарної рубки вибіркової

Інженер ОЗЛ

(посада)

02.06 2021 року

[Підпис]
(підпис)

М. І. Радучич

(ініціали та прізвище)

ПОПДОМЛЕННЯ
про появу ознак погіршення санітарного стану лісових насаджень

Житомирська

(Автономна Республіка Крим, область)

ДП «Овруцьке лісове господарство»

(найменування власника лісів, постійного лісокористувача)

Лісництво Прилуцьке урочище _____
квартал № 112 виділ № 18 ділянка № _____ площа 41 гектарів

Таксаційна характеристика насадження

Склад дуб + береза + сосна + липа, вік 45 років, бонітет 1, середній діаметр 30 сантиметрів, середня висота 25 метрів, повнота 0,8 тип лісу СВГРС, рельєф рівнинний, експозиція _____, ґрунт слабопідзолистий піщаний, підріст _____, підлісок _____

Лісопатологічна характеристика насадження

Вид пошкодження насадження (лісова пожежа, буревій, сніголам, обледеніння, відмирання та всихання дерев, захаращеність, об'їдання шкідниками хвої/листя, наявність гусені, масовий літ метеликів, опадання хвої/листя, відлущення кори на стовбурах та інші ознаки, не характерні для нормального стану дерев) _____

Ступінь пошкодження, ураження: буревійовий корої
слабкий
(поодинокі, слабке, середнє, сильне)

Вид розподілу пошкоджених дерев: куртинний
(поодинокі, груповий, куртинний)

Обсяг ушкодженої деревини на 1 гектарі (окомірно) 25 куб. метрів, у тому числі сухостійної 25 куб. метрів

Ознаки погіршення стану лісових насаджень виявив:

Майстер лісу _____ В. І. Соломко
(посада) (підпис) (ініціали та прізвище)

01 06 2021 року
Пом. лісничого _____ В. Л. Соломко
(лісничий (помічник лісничого)) (підпис) (ініціали та прізвище)

01 06 2021 року

Висновок інженера відділу (сектору) охорони і захисту лісу державного лісогосподарського (лісомисливського) підприємства або представника державного спеціалізованого лісозахисного підприємства щодо необхідності здійснення лісозахисних чи інших заходів з поліпшення санітарного стану лісів за результатами огляду санітарного стану лісової ділянки:

насадження потребує проведення санітарної рубки

Інженер ОЗЛ _____ М. І. Радучич
(посада) (підпис) (ініціали та прізвище)

02.06. 2021 року

ПОВІДОМЛЕННЯ
про появу ознак погіршення санітарного стану лісових насаджень

Житомирська

(Автономна Республіка Крим, область)

ДП «Овруцьке лісове господарство»

(найменування власника лісів, постійного лісокористувача)

Лісництво Прилуцьке урочище _____
квартал № 12 виділ № 20 ділянка № _____ площа 3,2 гектарів

Таксаційна характеристика насадження

Склад ДБГ + Бм + СБ, вік 54 років, бонітет 1, середній діаметр 22 сантиметрів, середня висота 20 метрів, повнота 0,8, тип лісу ДЛС, рельєф рівнинний, експозиція _____, ґрунт слабопідзолистий піщаний, підріст _____, підлісок _____

Лісопатологічна характеристика насадження

Вид пошкодження насадження (лісова пожежа, буревій, сніголам, обледеніння, відмирання та всихання дерев, захаращеність, об'їдання шкідниками хвої/листя, наявність гусені, масовий літ метеликів, опадання хвої/листя, відлущення кори на стовбурах та інші ознаки, не характерні для нормального стану дерев) _____

Ступінь пошкодження, ураження: _____

(поодинокі, слабке, середнє, сильне)

Вид розподілу пошкоджених дерев: _____

(поодинокі, груповий, куртинний)

Обсяг ушкодженої деревини на 1 гектарі (окомірно) 24 куб. метрів, у тому числі сухостійної 24 куб. метрів

Ознаки погіршення стану лісових насаджень виявив:

Майстер лісу

(посада)

(підпис)

(ініціали та прізвище)

01 06 2021 року

Пом. лісничого

(лісничий (помічник лісничого))

(підпис)

В. Л. Соломко

(ініціали та прізвище)

01 06 2021 року

Висновок інженера відділу (сектору) охорони і захисту лісу державного лісгосподарського (лісомисливського) підприємства або представника державного спеціалізованого лісозахисного підприємства щодо необхідності здійснення лісозахисних чи інших заходів з поліпшення санітарного стану лісів за результатами огляду санітарного стану лісової ділянки:

насадження потребує проведення санітарної рубки вибіркової

Інженер ОЗЛ

(посада)

(підпис)

М. І. Радучич

(ініціали та прізвище)

02.06. 2021 року

ПОВІДОМЛЕННЯ
про появу ознак погіршення санітарного стану лісових насаджень

Житомирська

(Автономна Республіка Крим, область)

ДП «Овруцьке лісове господарство»

(найменування власника лісів, постійного лісокористувача)

Лісництво Прилуцьке урочище _____
квартал № 15 виділ № 18 ділянка № _____ площа 45 гектарів

Таксаційна характеристика насадження

Склад дуб + бер, вік 40 років, бонітет 1, середній діаметр 80 сантиметрів, середня висота 24 метрів, повнота 07, тип лісу Водс, рельєф рівнинний, експозиція _____, ґрунт слабопідзолистий піщаний, підріст _____, підлісок _____

Лісопатологічна характеристика насадження

Вид пошкодження насадження (лісова пожежа, буревій, сніголам, обледеніння, відмирання та всихання дерев, захаращеність, об'їдання шкідниками хвої/листя, наявність гусені, масовий літ метеликів, опадання хвої/листя, відлущення кори на стовбурах та інші ознаки, не характерні для нормального стану дерев) _____

берізковий порок

Ступінь пошкодження, ураження: _____
(поодинокі, слабке/середнє, сильне)

Вид розподілу пошкоджених дерев: _____
(поодинокі, групові, куртинні)

Обсяг ушкодженої деревини на 1 гектарі (окомірно) 25 куб. метрів, у тому числі сухостійної 14 куб. метрів

Ознаки погіршення стану лісових насаджень виявив:

Майстер лісу
(посада)

_____ (підпис)

О.Е. Кушнірчук
(ініціали та прізвище)

01 06 2021 року

Пом. лісничого
(лісничий (помічник лісничого))

_____ (підпис)

В. Л. Соломко
(ініціали та прізвище)

01 06 2021 року

Висновок інженера відділу (сектору) охорони і захисту лісу державного лісгосподарського (лісомисливського) підприємства або представника державного спеціалізованого лісозахисного підприємства щодо необхідності здійснення лісозахисних чи інших заходів з поліпшення санітарного стану лісів за результатами огляду санітарного стану лісової ділянки:

насадження потребує проведення санітарної рубки всі бірки влі

Інженер ОЗЛ
(посада)

_____ (підпис)

М. І. Радучич
(ініціали та прізвище)

02.06 2021 року

ПОВІДОМЛЕННЯ
про появу ознак погіршення санітарного стану лісових насаджень

Житомирська

(Автономна Республіка Крим, область)

ДП «Овруцьке лісове господарство»

(найменування власника лісів, постійного лісокористувача)

Лісництво Прилуцьке урочище _____
квартал № 04 виділ № 15 ділянка № 1 площа 4,5 гектарів

Таксаційна характеристика насадження

Склад БСІБхІБп2, вік 90 років, бонітет 1, середній діаметр 32 сантиметрів, середня висота 24 метрів, повнота 97, тип лісу БЗРБ, рельєф рівнинний, експозиція _____, ґрунт слабопідзолистий піщаний, підріст _____, підлісок _____

Лісопатологічна характеристика насадження

Вид пошкодження насадження (лісова пожежа, буревій, сніголам, обледеніння, відмирання та всихання дерев, захаращеність, об'їдання шкідниками хвої/листя, наявність гусені, масовий літ метеликів, опадання хвої/листя, відлущення кори на стовбурах та інші ознаки, не характерні для нормального стану дерев) _____

Ступінь пошкодження, ураження: _____

(поодинокі, слабке, середнє, сильне)

Вид розподілу пошкоджених дерев: _____

(поодинокий, груповий, куртинний)

Обсяг ушкодженої деревини на 1 гектарі (окомірно) 31 куб. метрів, у тому числі сухостійної 31 куб. метрів

Ознаки погіршення стану лісових насаджень виявив:

Майстер лісу

(посада)

01 06 2021 року

Пом. лісничого

(лісничий (помічник лісничого))

01 06 2021 року

(підпис)

(підпис)

О.Є. Кушнірчук

(ініціали та прізвище)

В. Л. Соломко

(ініціали та прізвище)

Висновок інженера відділу (сектору) охорони і захисту лісу державного лісогосподарського (лісомисливського) підприємства або представника державного спеціалізованого лісозахисного підприємства щодо необхідності здійснення лісозахисних чи інших заходів з поліпшення санітарного стану лісів за результатами огляду санітарного стану лісової ділянки:

насадження потребує проведення санітарної рубки всіх біркових

Інженер ОЗЛ

(посада)

02.06. 2021 року

(підпис)

М. І. Радучич

(ініціали та прізвище)

ПОВІДОМЛЕННЯ
про появу ознак погіршення санітарного стану лісових насаджень

Житомирська

(Автономна Республіка Крим, область)

ДП «Овруцьке лісове господарство»

(найменування власника лісів, постійного лісокористувача)

Лісництво Прилуцьке урочище _____
квартал № 63 виділ № 44 ділянка № _____ площа 4,6 гектарів

Таксаційна характеристика насадження

Склад 65/65/10/10/10+60, вік 65 років, бонітет 1, середній діаметр 44 сантиметрів, середня висота 22 метрів, повнота 0,7, тип лісу Водс, рельєф рівнинний, експозиція _____, ґрунт слабопідзолистий піщаний, підріст _____, підлісок _____

Лісопатологічна характеристика насадження

Вид пошкодження насадження (лісова пожежа, буревій, сніголам, обледеніння, відмирання та всихання дерев, захаращеність, об'їдання шкідниками хвої/листя, наявність гусені, масовий літ метеликів, опадання хвої/листя, відлущення кори на стовбурах та інші ознаки, не характерні для нормального стану дерев) _____

Ступінь пошкодження, ураження: _____

(поодинокі, слабке, середнє, сильне)

Вид розподілу пошкоджених дерев: _____

(поодинокі, груповий, куртинний)

Обсяг ушкодженої деревини на 1 гектарі (окомірно) 50 куб. метрів, у тому числі сухостійної 48 куб. метрів

Ознаки погіршення стану лісових насаджень виявив:

Майстер лісу

(посада)

(підпис)

Ю. І. Соломко

(ініціали та прізвище)

01 06 2021 року

Пом. лісничого

(лісничий (помічник лісничого))

(підпис)

В. Л. Соломко

(ініціали та прізвище)

01 06 2021 року

Висновок інженера відділу (сектору) охорони і захисту лісу державного лісгосподарського (лісомисливського) підприємства або представника державного спеціалізованого лісозахисного підприємства щодо необхідності здійснення лісозахисних чи інших заходів з поліпшення санітарного стану лісів за результатами огляду санітарного стану лісової ділянки:

насадження потребує проведення санітарної рубки

Інженер ОЗЛ

(посада)

(підпис)

М. І. Радучич

(ініціали та прізвище)

02.06 2021 року

ПОВІДОМЛЕННЯ
про появу ознак погіршення санітарного стану лісових насаджень

Житомирська

(Автономна Республіка Крим, область)

ДП «Овруцьке лісове господарство»

(найменування власника лісів, постійного лісокористувача)

Лісництво Прилуцьке урочище _____
квартал № 64 виділ № 4 ділянка № _____ площа 1,6 гектарів

Таксаційна характеристика насадження

Склад 80/80/10/10/10/10 вік 20 років, бонітет 1, середній діаметр 52 сантиметрів, середня висота 25 метрів, повнота 0,7, тип лісу B3DC, рельєф рівнинний, експозиція _____, ґрунт слабopідзолистий піщаний, підріст _____, підлісок _____

Лісопатологічна характеристика насадження

Вид пошкодження насадження (лісова пожежа, буревій, сніголам, обледеніння, відмирання та всихання дерев, захаращеність, об'їдання шкідниками хвої/листя, наявність гусені, масовий літ метеликів, опадання хвої/листя, відлущення кори на стовбурах та інші ознаки, не характерні для нормального стану дерев) _____

Ступінь пошкодження, ураження: сильне
(поодинокі, слабке, середнє, сильне)

Вид розподілу пошкоджених дерев: куртинний
(поодинокі, груповий, куртинний)

Обсяг ушкодженої деревини на 1 гектарі (окоірно) 64 куб. метрів, у тому числі сухостійної 64 куб. метрів

Ознаки погіршення стану лісових насаджень виявив:

Майстер лісу
(посада)

(підпис)

О. В. Овчаренко
(ініціали та прізвище)

01 06 2021 року

Пом. лісничого
(лісничий (помічник лісничого))

(підпис)

В. Л. Соломко
(ініціали та прізвище)

01 06 2021 року

Висновок інженера відділу (сектору) охорони і захисту лісу державного лісогосподарського (лісомисливського) підприємства або представника державного спеціалізованого лісозахисного підприємства щодо необхідності здійснення лісозахисних чи інших заходів з поліпшення санітарного стану лісів за результатами огляду санітарного стану лісової ділянки:

насадження потребує проведення санітарної рубки вибіркової.

Інженер ОЗЛ
(посада)

(підпис)

М. І. Радучич
(ініціали та прізвище)

02.06 2021 року

НУМЕРАЦІЙНА ВІДОМІСТЬ ДЕРЕВ,

призначених для вибіркової санітарної рубки

(Автономна Республіка Крим, область, найменування власника лісів, постійного лісокористувача)

Лісництво Білогірське лісництво ділянка № 30.5 площа 7.5 гектарів

квартал № —

Порядковий номер дерев	Порода	Ступінь товщини стовбурів, сантиметрів			Категорія стану дерева, підстава відбору для рубки	Порядковий номер дерев	Порода	Ступінь товщини стовбурів, сантиметрів			Категорія стану дерева, підстава відбору для рубки
		ділові	напівділові	дров'яні				ділові	напівділові	дров'яні	
1	Q	24			IV - <i>висока</i>	43	Q	24			IV - <i>висока</i>
2	Q	24			IV - <i>н</i>	44	Q	24			IV - <i>н</i>
3	Q	24			IV - <i>н</i>	45	Q	28			IV - <i>н</i>
4	Q		24		IV - <i>н</i>	46	Q	32			IV - <i>н</i>
5	Q	24			IV - <i>н</i>	47	Q	32			IV - <i>н</i>
6	Q	24			IV - <i>н</i>	48	Q	32			IV - <i>н</i>
7	Q		24		IV - <i>н</i>	49	Q	36			IV - <i>н</i>
8	Q	32			IV - <i>н</i>	50	Q	28			IV - <i>н</i>
9	Q		24		IV - <i>н</i>	51	Q	36			IV - <i>н</i>
10	Q	28			IV - <i>н</i>	52	Q	48			IV - <i>н</i>
11	Q	24			IV - <i>н</i>	53	Q	32			IV - <i>н</i>
12	Q	24			IV - <i>н</i>	54	Q	14			IV - <i>н</i>
13	Q	24			IV - <i>н</i>	55	Q	32			IV - <i>н</i>
14	Q	24			IV - <i>н</i>	56	Q	28			IV - <i>н</i>
15	Q	24			IV - <i>н</i>	57	Q	32			IV - <i>н</i>
16	Q	24			IV - <i>н</i>	58	Q	32			IV - <i>н</i>
17	Q			28	IV - <i>н</i>	59	Q	28			IV - <i>н</i>
18	Q	28			IV - <i>н</i>	60	Q	24			IV - <i>н</i>
19	Q			36	IV - <i>н</i>	61	Q	44			IV - <i>н</i>
20	Q	32			IV - <i>н</i>	62	Q	28			IV - <i>н</i>
21	Q			24	IV - <i>н</i>	63	Q	32			IV - <i>н</i>
22	Q			24	IV - <i>н</i>	64	Q		28		IV - <i>н</i>
23	Q	24			IV - <i>н</i>	65	Q		48		IV - <i>н</i>
24	Q		24		IV - <i>н</i>	66	Q	24			IV - <i>н</i>
25	Q	24			IV - <i>н</i>	67	Q	24			IV - <i>н</i>
26	Q		24		IV - <i>н</i>	68	Q			24	IV - <i>н</i>
27	Q	28			IV - <i>н</i>	69	Q	24			IV - <i>н</i>
28	Q		24		IV - <i>н</i>	70	Q	28			IV - <i>н</i>
29	Q	32			IV - <i>н</i>	71	Q	24			IV - <i>н</i>
30	Q	24			IV - <i>н</i>	72	Q	28			IV - <i>н</i>
31	Q	28			IV - <i>н</i>	73	Q	28			IV - <i>н</i>
32	Q	24			IV - <i>н</i>	74	Q	28			IV - <i>н</i>
33	Q	28			IV - <i>н</i>	75	Q	28			IV - <i>н</i>
34	Q		24		IV - <i>н</i>	76	Q		28		IV - <i>н</i>
35	Q		24		IV - <i>н</i>	77	Q	28			IV - <i>н</i>
36	Q	24			IV - <i>н</i>	78	Q	24			IV - <i>н</i>
37	Q	24			IV - <i>н</i>	79	Q	24			IV - <i>н</i>
38	Q	24			IV - <i>н</i>	80	Q		24		IV - <i>н</i>
39	Q	24			IV - <i>н</i>	81	Q	32			IV - <i>н</i>
40	Q	24			IV - <i>н</i>	82	Q	24			IV - <i>н</i>
41	Q	28			IV - <i>н</i>	83	Q	28			IV - <i>н</i>
42	Q	24			IV - <i>н</i>	84	Q	24			IV - <i>н</i>

Порядковий номер дерева	Порода	Ступінь товщини стовбурів, сантиметрів			Категорія стану дерева, підстава відбору для рубки	Порядковий номер дерева	Порода	Ступінь товщини стовбурів, сантиметрів			Категорія стану дерева, підстава відбору для рубки
		ділові	напівділові	дров'яні				ділові	напівділові	дров'яні	
85	Б	24			IV - <i>мале</i>	122	Б			24	IV - <i>мале</i>
86	Б	24			IV - "	123	Б	36			IV - "
87	Б		24		IV - "	124	Б		24		IV - "
88	Б		32		IV - "	125	Б	32			IV - "
89	Б		24		IV - "	126	Б		28		IV - "
90	Б			24	V - "	127	Б	32			IV - "
91	Б		24		IV - "	128	Б	36			IV - "
92	Б	28			IV - "	129	Б	32			IV - "
93	Б		24		IV - "	130	Б	28			IV - "
94	Б	36			IV - "	131	Б	28			IV - "
95	Б	28			IV - "	132	Б	36			IV - "
96	Б	28			IV - "	133	Б	24			IV - "
97	Б	40			IV - "	134	Б	28			IV - "
98	Б	24			IV - "	135	Б	28			IV - "
99	Б	36			IV - "	136	Б	28			IV - "
100	Б		32		IV - "	137	Б	28			IV - "
101	Б	32			IV - "	138	Б		28		V - "
102	Б	32			IV - "	139	Б	28			IV - "
103	Б	28			IV - "	140	Б	32			IV - "
104	Б	24			IV - "	141	Б	24			IV - "
105	Б	28			IV - "	142	Б	28			IV - "
106	Б	28			IV - "	143	Б	32			IV - "
107	Б	28			IV - "	144	Б	24			IV - "
108	Б	28			IV - "	145	Б			24	V - "
109	Б	24			IV - "	146	Б		32		IV - "
110	Б	28			IV - "	147	Б	28			IV - "
111	Б		24		IV - "	148	Б	32			IV - "
112	Б	24			IV - "	149	Б	40			IV - "
113	Б		X	28	V - "	150	Б		32		IV - "
114	Б	24			IV - "	151	Б	28			IV - "
115	Б	28			IV - "	152	Б	28			IV - "
116	Б	32			IV - "	153	Б	24			IV - "
117	Б	28			IV - "	154	Б	32			IV - "
118	Б	24			IV - "	155	Б	28			IV - "
119	Б	28			IV - "	156	Б		24		IV - "
120	Б	24			IV - "	157	Б		24		IV - "
121	Б	24			IV - "	158	Б		24		IV - "

Всього пронумеровано дерев: 220 п'ятерома тисяч

Нумерацію і перелік провели:

Див. продовження №2 (кількість словами)

Майстер М.
(посада)

Майстер М.
(посада)

Майстер М.
(посада)

Майстер М.
(посада)

Тимошенко
(підпис)

Тимошенко
(підпис)

Тимошенко В.С.
(підпис)

Тимошенко
(підпис)

Тимошенко О.В.
(ініціали та прізвище)

Тимошенко М.М.
(ініціали та прізвище)

Тимошенко
(ініціали та прізвище)

Тимошенко Р.О.
(ініціали та прізвище)

НУМЕРАЦІЙНА ВІДОМІСТЬ ДЕРЕВ,
призначених для вибіркової санітарної рубки

(Автономна Республіка Крим, область, найменування власника лісів, постійного лісокористувача)

Лісництво Білогірське лісництво курортове квартал № 37
виділ № 30 ділянка № 2 площа 85 гектарів

Порядковий номер дерев	Порода	Ступінь товщини стовбурів, сантиметрів			Категорія стану дерева, підстава відбору для рубки	Порядковий номер дерев	Порода	Ступінь товщини стовбурів, сантиметрів			Категорія стану дерева, підстава відбору для рубки
		ділові	напівділові	дров'яні				ділові	напівділові	дров'яні	
159	G	24			IV - в	201	G	32			IV - в
160	G		24		IV - в	202	G	32			IV - в
161	G		24		IV - в	203	G	28			IV - в
162	G	24			IV - в	204	G	28			IV - в
163	G	24			IV - в	205	G		40		IV - в
164	G	24			IV - в	206	G	24			IV - в
165	G	24			V - в	207	G	7	32		V - в
166	G	24			V - в	208	G			24	V - в
167	G	24			V - в	209	G	24			V - в
168	G	24			V - в	210	G	32			IV - в
169	G	28			V - в	211	G	28			IV - в
170	G		28		V - в						
171	G	32			V - в						
172	G	28			V - в						
173	G	28			V - в						
174	G	32			V - в						
175	G	28			V - в						
176	G	28			V - в						
177	G	X	24		V - в						
178	G		28		V - в						
179	G		28		V - в						
180	G	32			V - в						
181	G		24		V - в						
182	G		28		V - в						
183	G	28			V - в						
184	G	40			V - в						
185	G	24			V - в						
186	G	28			V - в						
187	G		24		V - в						
188	G		24		V - в						
189	G		32		V - в						
190	G	28			V - в						
191	G	24			V - в						
192	G	36			V - в						
193	G	24			V - в						
194	G	28			V - в						
195	G	28			V - в						
196	G	28			V - в						
197	G	24			V - в						
198	G	28			V - в						
199	G	28			V - в						
200	G	24			V - в						

НУМЕРАЦІЙНА ВІДОМІСТЬ ДЕРЕВ, призначених для вибіркової санітарної рубки

Митишинська область; ДГ. Вручне ЛГ
(Автономна Республіка Крим, область, найменування власника лісів, постійного лісокористувача)

Лісництво Березівське урочище _____ квартал № 62
виділ № 11 ділянка № _____ площа _____ гектарів

Порядковий номер дерева	Порода	Ступінь товщини стовбурів, сантиметрів			Категорія стану дерева, підстава відбору для рубки	Порядковий номер дерева	Порода	Ступінь товщини стовбурів, сантиметрів			Категорія стану дерева, підстава відбору для рубки
		лізові	напівлізові	дров'яні				лізові	напівлізові	дров'яні	
1	С	40			IV - лісова	43	С		36		IV - лісова
2	С	44			IV - " "	44	С	32			IV - " "
3	С	28			IV - " "	45	С	32			IV - " "
4	С	42			IV - " "	46	С	32			IV - " "
5	С	40			IV - " "	47	С	32			IV - " "
6	С		28		IV - " "	48	С	40			IV - " "
7	С	40			IV - " "	49	С		32		IV - " "
8	С	28			IV - " "	50	С	44			IV - " "
9	С	44			IV - " "	51	С	28			IV - " "
10	С		34		IV - " "	52	С		36		IV - " "
11	С	36			IV - " "	53	С			28	V - " "
12	С	36			IV - " "	54	С	28			IV - " "
13	С		32		IV - " "	55	С	44			IV - " "
14	С		24		IV - " "	56	С			28	V - " "
15	С	28			IV - " "	57	С	28			IV - " "
16	С	28			IV - " "	58	С	32			IV - " "
17	С	32			IV - " "	59	С		24		IV - " "
18	С	28			IV - " "	60	С	32			IV - " "
19	С		36		IV - " "	61	С	28			IV - " "
20	С	36			IV - " "	62	С		32		IV - " "
21	С	40			IV - " "	63	С		28		IV - " "
22	С	28			IV - " "	64	С	2	24		IV - " "
23	С	28			IV - " "	65	С	24			IV - " "
24	С	44			IV - " "	66	С		28		IV - " "
25	С	28			IV - " "	67	С	24			IV - " "
26	С	32			IV - " "	68	С	28			IV - " "
27	С		28		IV - " "	69	С	32			IV - " "
28	С	36			IV - " "	70	С	28			IV - " "
29	С		28		IV - " "	71	С		28		IV - " "
30	С		44		IV - " "	72	С		24		IV - " "
31	С		28		IV - " "	73	С		32		IV - " "
32	С	36			IV - " "	74	С		28		IV - " "
33	С	44			IV - " "	75	С		28		IV - " "
34	С		36		IV - " "	76	С	28			IV - " "
35	С		28		IV - " "	77	С			24	V - " "
36	С			36	V - " "	78	С			24	V - " "
37	С	36			V - " "	79	С		32		V - " "
38	С	28			V - " "	80	С			24	IV - " "
39	С		40		V - " "	81	С		32		IV - " "
40	С		32		V - " "	82	С		32		IV - " "
41	С		28		V - " "	83	С	24			IV - " "
42	С		28		V - " "	84	С	28			IV - " "

Порядковий номер дерева	Порода	Ступінь товщини стовбурів, сантиметрів			Категорія стану дерева, підстава відбору для рубки	Порядковий номер дерева	Порода	Ступінь товщини стовбурів, сантиметрів			Категорія стану дерева, підстава відбору для рубки
		ділові	напівділові	дров'яні				ділові	напівділові	дров'яні	
85	с		28		IV - II -	122	с			24	V - II -
86	с	28			IV - II -	123	с		36		IV - II -
87	с	24			IV - II -	124	с	28			IV - II -
88	с	28			IV - II -	125	с		24		IV - II -
89	с	24			IV - II -	126	с		28		IV - II -
90	с		28		IV - II -	127	с		36		IV - II -
91	с			32	IV - II -	128	с		24		IV - II -
92	с		24		V - II -	129	с	32			IV - II -
93	с	28			IV - II -	130	с	28			IV - II -
94	с	32			IV - II -	131	с		32		IV - II -
95	с	32			IV - II -	132	с	26			IV - II -
96	с	24			IV - II -	133	с		28		IV - II -
97	с	32			IV - II -	134	с	32			IV - II -
98	с	28			IV - II -	135	с		40		IV - II -
99	с	28			IV - II -	136	с		28		IV - II -
100	с		32		IV - II -	137	с		44		IV - II -
101	с		24		IV - II -	138	с			28	V - II -
102	с	32			IV - II -	139	с		24		IV - II -
103	с	24			IV - II -	140	с		28		IV - II -
104	с		28		IV - II -	141	с			32	V - II -
105	с		24		IV - II -	142	с	32			IV - II -
106	с		32		IV - II -	143	с			28	V - II -
107	с	28			IV - II -	144	с	36			IV - II -
108	с			44	V - II -	145	с		44		IV - II -
109	с	32			IV - II -	146	с	36			IV - II -
110	с	40			IV - II -	147	с		28		IV - II -
111	с	28			IV - II -	148	с		32		IV - II -
112	с			24	V - II -	149	с		32		IV - II -
113	с	28			IV - II -	150	с		36		IV - II -
114	с	28			IV - II -	151	с		40		IV - II -
115	с	36			IV - II -	152	с	40			IV - II -
116	с	24			IV - II -	153	с	36			IV - II -
117	с		44		IV - II -	154	с		36		IV - II -
118	с		28		IV - II -	155	с	48			IV - II -
119	с		32		IV - II -	156	с			24	V - II -
120	с		32		IV - II -	157	с	28			IV - II -
121	с		24		IV - II -	158	с	40			IV - II -

Всього пронумеровано дерев: _____

Нумерацію і перелік провели: *Див. пров. меш. №2* (кількість словами)

_____ (посада)

_____ (підпис)

_____ (ініціали та прізвище)

_____ (посада)

_____ (підпис)

_____ (ініціали та прізвище)

_____ (посада)

_____ (підпис)

_____ (ініціали та прізвище)

_____ (посада)

_____ (підпис)

_____ (ініціали та прізвище)

_____ 20 _____ року

НУМЕРАЦІЙНА ВІДОМІСТЬ ДЕРЕВ, призначених для вибіркової санітарної рубки

Митомирський область

(Автономна Республіка Крим, область)

ФБ "Об'єднані ЛГ"

(найменування власника лісів, постійного лісокористувача)

Лісництво *Перетестівське* урочище _____
виділ № *11* ділянка № _____ площа *11,3* гектарів

квартал № *62*

Порядковий номер дерева	Порода	Ступінь товщини стовбурів, сантиметрів			Категорія стану дерева, підстава відбору для рубки	Порядковий номер дерева	Порода	Ступінь товщини стовбурів, сантиметрів			Категорія стану дерева, підстава відбору для рубки
		ділові	напівділові	дров'яні				ділові	напівділові	дров'яні	
159	С		24		IV - <i>дерево</i>	202	С			40	V - <i>дерево</i>
160	С			44	IV - " -	203	С	32			IV - " -
161	С	44			IV - " -	204	С		24		IV - " -
162	С	32			IV - " -	205	С			28	V - " -
163	С		44		IV - " -	206	С	40			IV - " -
164	С			56	V - " -	207	С			32	V - " -
165	С			40	V - " -	208	С			36	V - " -
166	С	52			IV - " -	209	С			32	V - " -
167	С		28		IV - " -	210	С			28	V - " -
168	С	36			IV - " -	211	С			24	V - " -
169	С			36	V - " -	212	С	36			IV - " -
170	С	44			IV - " -	213	С			28	V - " -
171	С	32			IV - " -	214	С		28		IV - " -
172	С	24			IV - " -	215	С	36			IV - " -
173	С	44			IV - " -	216	С			24	V - " -
174	С	44			IV - " -	217	С		40		V - " -
175	С			44	V - " -	218	С	32			IV - " -
176	С	32			IV - " -	219	С	36			IV - " -
177	С	40			IV - " -	220	С			24	V - " -
178	С		40		IV - " -	221	С		36		IV - " -
179	С		22		IV - " -	222	С	32			IV - " -
180	С	40			IV - " -	223	С	32			IV - " -
181	С	36			IV - " -	224	С	36			IV - " -
182	С	36			IV - " -	225	С	36			IV - " -
183	С	36			IV - " -	226	С	48			IV - " -
184	С			44	IV - " -	227	С		52		IV - " -
185	С		40		IV - " -	228	С			24	V - " -
186	С		36		IV - " -	229	С			24	V - " -
187	С		44		IV - " -	230	С			24	V - " -
188	С	40			IV - " -	231	С	40			IV - " -
189	С	36			IV - " -	232	С			28	V - " -
190	С			36	V - " -	233	С		28		IV - " -
191	С		44		IV - " -	234	С	36			IV - " -
192	С		40		IV - " -	235	С		32		IV - " -
193	С		40		IV - " -	236	С		28		IV - " -
194	С			48	V - " -	237	С	48			IV - " -
195	С			44	V - " -	238	С		24		IV - " -
196	С		28		IV - " -	239	С	28			IV - " -
197	С		44		IV - " -	240	С	36			IV - " -
198	С	32			IV - " -	241	С	36			IV - " -
199	С			44	V - " -	242	С	36			IV - " -
200	С			28	V - " -	243	С	32			IV - " -
201	С			32	V - " -	244	С	28			IV - " -

Порядковий номер дерева	Порода	Ступінь товщини стовбурів, сантиметрів			Категорія стану дерева, підстава відбору для рубки	Порядковий номер дерева	Порода	Ступінь товщини стовбурів, сантиметрів			Категорія стану дерева, підстава відбору для рубки
		ділові	напівділові	дров'яні				ділові	напівділові	дров'яні	
245	С			28	V - II -	281	С			24	V - II -
246	С			24	V - II -	282	С			24	V - II -
247	С		40		V - II -	283	С			24	V - II -
248	С			28	V - II -	284	С		48		V - II -
249	С	32			V - II -	285	С	36			V - II -
250	С	32			V - II -	286	С			28	V - II -
251	С		36		V - II -	287	С	36			V - II -
252	С			28	V - II -	288	С			24	V - II -
253	С	48			V - II -	289	С			24	V - II -
254	С	28			V - II -	290	С			28	V - II -
255	С			36	V - II -	291	С		36		V - II -
256	С	28			V - II -	292	С		44		V - II -
257	С	28			V - II -	293	С	24			V - II -
258	С	32			V - II -	294	С		44		V - II -
259	С	24			V - II -	295	С		40		V - II -
260	С		24		V - II -	296	С		40		V - II -
261	С	24			V - II -	297	С	40			V - II -
262	С		36		V - II -	298	С		32		V - II -
263	С	28			V - II -	299	С			36	V - II -
264	С			28	V - II -	300	С			32	V - II -
265	С		24		V - II -	301	С			36	V - II -
266	С		32		V - II -	302	С			44	V - II -
267	С		24		V - II -	303	С	52			V - II -
268	С	24			V - II -	304	С		24		V - II -
269	С	36			V - II -	305	С		24		V - II -
270	С		24		V - II -	306	С			36	V - II -
271	С		24		V - II -	307	С			32	V - II -
272	С		44		V - II -	308	С			28	V - II -
273	С		40		V - II -	309	С			40	V - II -
274	С			24	V - II -	310	С			24	V - II -
275	С			24	V - II -	311	С			28	V - II -
276	С		44		V - II -	312	С			36	V - II -
277	С		24		V - II -	313	С			32	V - II -
278	С		32		V - II -	314	С			32	V - II -
279	С		32		V - II -	315	С			24	V - II -
280	С			24	V - II -	316	С		40		V - II -

Всього пронумеровано дерев: _____
(кількість словами)

Нумерацію і перелік провели: *Див. промовчання 1/3*

_____ (посада)	_____ (підпис)	_____ (ініціали та прізвище)
_____ (посада)	_____ (підпис)	_____ (ініціали та прізвище)
_____ (посада)	_____ (підпис)	_____ (ініціали та прізвище)
_____ (посада)	_____ (підпис)	_____ (ініціали та прізвище)

_____ 20 _____ року

НУМЕРАЦІЙНА ВІДОМІСТЬ ДЕРЕВ, призначених для вибіркової санітарної рубки

Митишинська область

(Автономна Республіка Крим, область)

Фіт. об'єкти 11

(найменування власника лісу, постійного лісокористувача)

Лісництво Березинське урочище _____ квартал № 62
відділ № 11 ділянка № _____ площа 4,3 гектарів

Порядковий номер дерева	Порода	Ступінь товщини стовбурів, сантиметрів			Категорія стану дерева, підстава відбору для рубки	Порядковий номер дерева	Порода	Ступінь товщини стовбурів, сантиметрів			Категорія стану дерева, підстава відбору для рубки
		ділові	напівділові	дров'яні				ділові	напівділові	дров'яні	
312	С			24	V - " -	360	С	48			IV - " -
318	С		40		IV - " -	361	С	44			IV - " -
319	С			32	V - " -	362	С	32			IV - " -
320	С			24	V - " -	363	С		32		IV - " -
321	С		44		IV - " -	364	С	28			IV - " -
322	С			32	V - " -	365	С	36			IV - " -
323	С			40	V - " -	366	С		24		IV - " -
324	С			24	V - " -	367	С		24		IV - " -
325	С		44		IV - " -	368	С	36			IV - " -
326	С			40	V - " -	369	С		24		IV - " -
327	С			40	V - " -	370	С		24		IV - " -
328	С		32		IV - " -	371	С	24			IV - " -
329	С			32	V - " -	372	С	48			IV - " -
330	С			44	V - " -	373	С	32			IV - " -
331	С		28		IV - " -	374	С		52		IV - " -
332	С		28		IV - " -	375	С		40		IV - " -
333	С		28		IV - " -	376	С		32		IV - " -
334	С	28			IV - " -	377	С		44		IV - " -
335	С		40		IV - " -	378	С		36		IV - " -
336	С			14V	V - " -	379	С		36		IV - " -
337	С			32	V - " -	380	С		32		IV - " -
338	С	40			IV - " -	381	С		24		IV - " -
339	С			24	V - " -	382	С	28			IV - " -
340	С	32			IV - " -	383	С		40		IV - " -
341	С		52		IV - " -	384	С	40			IV - " -
342	С		44		IV - " -	385	С	24			IV - " -
343	С		44		IV - " -	386	С	24			IV - " -
344	С		28		IV - " -	387	С		36		IV - " -
345	С		36		IV - " -	388	С			40	V - " -
346	С			32V	V - " -	389	С		32		IV - " -
347	С	24			IV - " -	390	С		28		IV - " -
348	С			24	V - " -	391	С		24		IV - " -
349	С		40		IV - " -	392	С	40			IV - " -
350	С		36		IV - " -	393	С			40	V - " -
351	С		36		IV - " -	394	С		28		IV - " -
352	С		36		IV - " -	395	С	36			IV - " -
353	С	28			IV - " -	396	С		32		IV - " -
354	С			24	V - " -	397	С		32		IV - " -
355	С		32		IV - " -	398	С		32		IV - " -
356	С	36			IV - " -	399	С		28		IV - " -
357	С		22		IV - " -	400	С		32		IV - " -
358	С			28	V - " -	401	С	28			IV - " -
359	С			24	V - " -	402	С	28			IV - " -

Порядковий номер дерева	Порода	Ступінь товщини стовбурів, сантиметрів			Категорія стану дерева, підстава відбору для рубки	Порядковий номер дерева	Порода	Ступінь товщини стовбурів, сантиметрів			Категорія стану дерева, підстава відбору для рубки
		лісові	напівлісові	дров'яні				лісові	напівлісові	дров'яні	
403	С		28		IV - а-	413	С		24		IV - а-
404	С	28			IV - а-	414	С		24		IV - а-
405	С	32			IV - а-	415	С		32		IV - а-
406	С	32			IV - а-	416	С		32	24	IV - а-
407	С	24			IV - а-	417	С		24		IV - а-
408	С	24			IV - а-	418	С		24	28	IV - а-
409	С	36			IV - а-	419	С		24		IV - а-
410	С		28		IV - а-	420	С			24	IV - а-
411	С		24		IV - а-	421	С	24			IV - а-
412	С	28			IV - а-	422	С		32		IV - а-
413	С		32		IV - а-	423	С		32		IV - а-
414	С		28		IV - а-	424	С	32			IV - а-
415	С		32		IV - а-	425	С		24		IV - а-
416	С		28		IV - а-	426	С	32			IV - а-
417	С		24		IV - а-	427	С		24		IV - а-
418	С	32			IV - а-	428	С	32			IV - а-
419	С		24		IV - а-	429	С		24		IV - а-
420	С			24	V - а-	430	С			32	IV - а-
421	С	24			IV - а-	431	С	28			IV - а-
422	С		36		IV - а-	432	С		18		IV - а-
423	С		32		IV - а-	433	С		24		IV - а-
424	С	32			IV - а-	434	С		24		IV - а-
425	С		24		IV - а-	435	С		32		IV - а-
426	С	32			IV - а-	436	С		32		IV - а-
427	С		24		IV - а-	437	С		24		IV - а-
428	С	32			IV - а-	438	С		24		IV - а-
429	С		24		IV - а-	439	С		24		IV - а-
430	С			32	V - а-	440	С	32			IV - а-
431	С	28			IV - а-	441	С	36			IV - а-
432	С		18		IV - а-	442	С		24		IV - а-
433	С			24	V - а-	443	С	32			IV - а-
434	С		24		IV - а-	444	С		24		IV - а-
435	С			24	V - а-	445	С	24			IV - а-
436	С		32		IV - а-	446	С				IV - а-
437	С			24	V - а-	447	С		24		IV - а-
438	С		28		IV - а-	448	С	28			IV - а-

Всього пронумеровано дерев: _____

(кількість словами)

Рів. порівняння 1/4

Нумерацію і перелік провели:

_____ (посада)

_____ (підпис)

_____ (ініціали та прізвище)

_____ (посада)

_____ (підпис)

_____ (ініціали та прізвище)

_____ (посада)

_____ (підпис)

_____ (ініціали та прізвище)

_____ (посада)

_____ (підпис)

_____ (ініціали та прізвище)

_____ 20 _____ року

НУМЕРАЦІЙНА ВІДОМІСТЬ ДЕРЕВ, призначених для вибіркової санітарної рубки

(Автономна Республіка Крим, область, найменування власника лісів, постійного лісокористувача)
Міський район, місто Севастополь, вул. Обухівська 117

Посадження *Зеленецьке* урочище квартал № *62*
видін № *11* планка № _____ площа *11,3* гектарів

Порядковий номер дерева	Порода	Ступінь товщини стовбурів, сантиметрів			Категорія стану дерева підстава вибору для рубки	Порядковий номер дерева	Порода	Ступінь товщини стовбурів, сантиметрів			Категорія стану дерева підстава вибору для рубки
		ділові	напівділові	дров'яні				ділові	напівділові	дров'яні	
475	С		24		IV - <i>лісова</i>	517	С		24		IV - <i>лісова</i>
476	С		24		IV - <i>лісова</i>	518	С	32			IV - <i>лісова</i>
477	С		32		IV - <i>лісова</i>	519	С	32			IV - <i>лісова</i>
478	С		24		IV - <i>лісова</i>	520	С	32			IV - <i>лісова</i>
479	С	36			IV - <i>лісова</i>	521	С	40			IV - <i>лісова</i>
480	С		24		IV - <i>лісова</i>	522	С		28		IV - <i>лісова</i>
481	С		28		IV - <i>лісова</i>	523	С	40			IV - <i>лісова</i>
482	С		28		IV - <i>лісова</i>	524	С			24	V - <i>лісова</i>
483	С		24		IV - <i>лісова</i>	525	С	36			IV - <i>лісова</i>
484	С		28		IV - <i>лісова</i>	526	С	36			IV - <i>лісова</i>
485	С	36			IV - <i>лісова</i>	527	С	48			IV - <i>лісова</i>
486	С	32			IV - <i>лісова</i>	528	С			24	V - <i>лісова</i>
487	С	32			IV - <i>лісова</i>	529	С			32	V - <i>лісова</i>
488	С		28		IV - <i>лісова</i>	530	С			24	V - <i>лісова</i>
489	С	24			IV - <i>лісова</i>	531	С			24	V - <i>лісова</i>
490	С		32		IV - <i>лісова</i>	532	С		32		IV - <i>лісова</i>
491	С	28			IV - <i>лісова</i>	533	С			32	V - <i>лісова</i>
492	С	32			IV - <i>лісова</i>	534	С		36		IV - <i>лісова</i>
493	С	28			IV - <i>лісова</i>	535	С		40		IV - <i>лісова</i>
494	С		28		IV - <i>лісова</i>	536	С			28	V - <i>лісова</i>
495	С		24		IV - <i>лісова</i>	537	С			24	V - <i>лісова</i>
496	С	36			IV - <i>лісова</i>	538	С		36		IV - <i>лісова</i>
497	С	28			IV - <i>лісова</i>	539	С		24		IV - <i>лісова</i>
498	С	24			IV - <i>лісова</i>	540	С			24	V - <i>лісова</i>
499	С		32		IV - <i>лісова</i>	541	С			28	V - <i>лісова</i>
500	С	52			IV - <i>лісова</i>	542	С	40			IV - <i>лісова</i>
501	С		24		IV - <i>лісова</i>	543	С			28	V - <i>лісова</i>
502	С		28		IV - <i>лісова</i>	544	С		32		IV - <i>лісова</i>
503	С		28		IV - <i>лісова</i>	545	С		36		IV - <i>лісова</i>
504	С	28			IV - <i>лісова</i>	546	С		32		IV - <i>лісова</i>
505	С			32	V - <i>лісова</i>	547	С		28		IV - <i>лісова</i>
506	С			24	V - <i>лісова</i>	548	С		32		IV - <i>лісова</i>
507	С		24		IV - <i>лісова</i>	549	С		36		IV - <i>лісова</i>
508	С	32			IV - <i>лісова</i>	550	С		24		IV - <i>лісова</i>
509	С	40			IV - <i>лісова</i>	551	С		28		IV - <i>лісова</i>
510	С		24		IV - <i>лісова</i>	552	С		36		IV - <i>лісова</i>
511	С	32			IV - <i>лісова</i>	553	С		32		IV - <i>лісова</i>
512	С	12			IV - <i>лісова</i>	554	С		44		IV - <i>лісова</i>
513	С		28		IV - <i>лісова</i>	555	С		32		IV - <i>лісова</i>
514	С	44			IV - <i>лісова</i>	556	С		36		IV - <i>лісова</i>
515	С		32		IV - <i>лісова</i>	557	С		40		IV - <i>лісова</i>
516	С		28		IV - <i>лісова</i>	558	С		40		IV - <i>лісова</i>

НУМЕРАЦІЙНА ВІДОМІСТЬ ДЕРЕВ, призначених для вибіркової санітарної рубки

Митишівське Благе; ДТ. Овручине МГ
(Автономна Республіка Крим, область, найменування власних лісів, постійного лісокористувача)

Лісництво Тернопільське урочище _____ квартал № 6д
виділ № 11 ділянка № _____ площа 11,5 гектарів

Порядковий номер дерев	Порода	Ступінь товщини стовбурів, сантиметрів			Категорія стану дерева, підстава відбору для рубки	Порядковий номер дерев	Порода	Ступінь товщини стовбурів, сантиметрів			Категорія стану дерева, підстава відбору для рубки
		лізові	напівлізові	дров'яні				лізові	напівлізові	дров'яні	
633	с		36		IV - о-о	675	с		36		IV - о-о
634	с		40		IV - о-о	676	с			36	IV - о-о
635	с	36			IV - о-о	677	с		36		IV - о-о
636	с	36			IV - о-о	678	с		28		IV - о-о
637	с	40			IV - о-о	679	с		40		IV - о-о
638	с		28		IV - о-о	680	с		36		IV - о-о
639	с		12		IV - о-о	681	с	32			IV - о-о
640	с	36			IV - о-о	682	с	32			IV - о-о
641	с	32			IV - о-о	683	с	40			IV - о-о
642	с			28	IV - о-о	684	с		24		IV - о-о
643	с	32			IV - о-о	685	с		36		IV - о-о
644	с	36			IV - о-о	686	с	32			IV - о-о
645	с		32		IV - о-о	687	с		40		IV - о-о
646	с	36			IV - о-о	688	с			24	IV - о-о
647	с	40			IV - о-о	689	с			24	IV - о-о
648	с	36			IV - о-о	690	с	24			IV - о-о
649	с	36			IV - о-о	691	с				IV - о-о
650	с	36			IV - о-о	692	с	28			IV - о-о
651	с			24	IV - о-о	693	с		28		IV - о-о
652	с		40		IV - о-о	694	с		28		IV - о-о
653	с		24		IV - о-о	695	с		28		IV - о-о
654	с	36			IV - о-о	696	с		28		IV - о-о
655	с	32			IV - о-о	697	с		28		IV - о-о
656	с		36		IV - о-о	698	с		28		IV - о-о
657	с	32			IV - о-о	699	с	36			IV - о-о
658	с	36			IV - о-о	700	с	36			IV - о-о
659	с	36			IV - о-о	701	с		36		IV - о-о
660	с		28		IV - о-о	702	с		32		IV - о-о
661	с		40		IV - о-о	703	с			32	IV - о-о
662	с		36		IV - о-о	704	с		24		IV - о-о
663	с	36			IV - о-о	705	с		36		IV - о-о
664	с		36		IV - о-о	706	с			40	IV - о-о
665	с			32	IV - о-о	707	с		24		IV - о-о
666	с	36			IV - о-о	708	с	24			IV - о-о
667	с			28	IV - о-о	709	с		32		IV - о-о
668	с	36			IV - о-о	710	с		24		IV - о-о
669	с	48			IV - о-о	711	с		28		IV - о-о
670	с		32		IV - о-о	712	с	40			IV - о-о
671	с		28		IV - о-о	713	с		28		IV - о-о
672	с	44			IV - о-о	714	с		40		IV - о-о
673	с		32		IV - о-о	715	с	36			IV - о-о
674	с			24	IV - о-о	716	с		28		IV - о-о

Порядковий номер дерева	Порода	Ступінь товщини стовбурів, сантиметрів			Категорія стану дерева, підстава відбору для рубки	Порядковий номер дерева	Порода	Ступінь товщини стовбурів, сантиметрів			Категорія стану дерева, підстава відбору для рубки
		ділові	напівділові	дров'яні				ділові	напівділові	дров'яні	
717	с			28	V - II -	755	с	40			IV - II -
718	с			28	V - II -	756	с		32		IV - II -
719	с	40			IV - II -	757	с	44			IV - II -
720	с			28	V - II -	758	с		40		IV - II -
721	с			32	V - II -	759	с	36			IV - II -
722	с	48			IV - II -	760	с		28		IV - II -
723	с	32			IV - II -	761	с	32			IV - II -
724	с		40		IV - II -	762	с		28		IV - II -
725	с	32			IV - II -	763	с	36			IV - II -
726	с			40	V - II -	764	с	36			IV - II -
727	с	28			IV - II -	765	с		40		IV - II -
728	с	36			IV - II -	766	с		28		IV - II -
729	с	36			IV - II -	767	с		28		IV - II -
730	с	32			IV - II -	768	с		24		IV - II -
731	с		28		V - II -	769	с		28		IV - II -
732	с		32		IV - II -	770	с	32			IV - II -
733	с	24			IV - II -	771	с		28		IV - II -
734	с	28			IV - II -	772	с	24			IV - II -
735	с	36			IV - II -	773	с		32		IV - II -
736	с			24	V - II -	774	с		32		IV - II -
737	с	32			IV - II -	775	с		32		IV - II -
738	с		32		IV - II -	776	с		24		IV - II -
740	с	28			IV - II -	777	с	40			IV - II -
741	с		32		IV - II -	778	с		44		IV - II -
742	с		40		IV - II -	779	с			56	V - II -
743	с	32			IV - II -	780	с			32	IV - II -
744	с	32			IV - II -	781	с		44		IV - II -
745	с		32		IV - II -	782	с		56		IV - II -
746	с	28			IV - II -	783	с		36		IV - II -
747	с			24	V - II -	784	с		28		IV - II -
748	с	24			IV - II -	785	с	32			IV - II -
749	с	24			IV - II -	786	с	36			IV - II -
750	с		28		IV - II -	787	с	32			IV - II -
751	с		28		IV - II -	788	с		28		IV - II -
752	с		32		IV - II -	789	с	28			IV - II -
753	с		24		IV - II -	790	с		28		IV - II -
754	с		24		IV - II -	791	с	28			IV - II -

Всього пронумеровано дерев: _____

Нумерацію і перелік провели: (кількість словами)
Див. порівняння №6

_____ (посада)	_____ (підпис)	_____ (ініціали та прізвище)
_____ (посада)	_____ (підпис)	_____ (ініціали та прізвище)
_____ (посада)	_____ (підпис)	_____ (ініціали та прізвище)
_____ (посада)	_____ (підпис)	_____ (ініціали та прізвище)

_____ 20 _____ року

Місцем вибірки: ДТ "Вірине МТ"
(Автономна Республіка Крим, область, найменування власника лісів, постійного лісокористувача)

Порядковий номер дерева	Порода	Ступінь товщини стовбурів, сантиметрів			Категорія стану дерева, підстава відбору для рубки	Порядковий номер дерева	Порода	Ступінь товщини стовбурів, сантиметрів			Категорія стану дерева, підстава відбору для рубки
		ділові	напівділові	дров'яні				ділові	напівділові	дров'яні	
792	C	24			IV ділове						
793	C	32			IV - " -						
794	C	28			IV - " -						
795	C	32			IV - " -						
796	C	44			IV - " -						
797	C	36			IV - " -						
798	C	32			IV - " -						
799	C	28			IV - " -						
800	C	32			IV - " -						
801	C	32			IV - " -						
802	C	32			IV - " -						
803	C	32			IV - " -						
804	C		18		IV - " -						
805	C		10		IV - " -						
806	C		22		IV - " -						
807	C		36		IV - " -						

НУМЕРАЦІЙНА ВІДОМІСТЬ ДЕРЕВ, призначених для вибіркової санітарної рубки

№1

Житомирська область
(Автономна Республіка Крим, область)
ДП «Овруцький ЛГ»
(найменування власника лісів, постійного лісокористувача)

Лісництво Бережестьке

квартал № 77

виділ № 5

урочище -

ділянка № -

площа 88 гектарів

Порядковий номер дерева	Порода	Ступінь товщини стовбурів, сантиметрів			Категорія стану дерева, підстава відбору для рубки	Порядковий номер дерева	Порода	Ступінь товщини стовбурів, сантиметрів			Категорія стану дерева, підстава відбору для рубки
		ділові	напівділові	дров'яні				ділові	напівділові	дров'яні	
1	C			28	V <i>береза</i>	27	C			28	V <i>береза</i>
2	C			28	V <i>береза</i>	38	C			26	V <i>береза</i>
3	C			32	V <i>береза</i>	39	C			36	V <i>береза</i>
4	C			36	V <i>береза</i>	40	C			44	V <i>береза</i>
5	C			28	V <i>береза</i>	41	C			32	V <i>береза</i>
6	C			28	V <i>береза</i>	42	C			44	V <i>береза</i>
7	C			24	V <i>береза</i>	43	C			26	V <i>береза</i>
8	C			24	V <i>береза</i>	44	C			48	V <i>береза</i>
9	C			28	V <i>береза</i>	45	C			36	V <i>береза</i>
10	C			28	V <i>береза</i>	46	C			32	V <i>береза</i>
11	C			32	V <i>береза</i>	47	C			28	V <i>береза</i>
12	C			32	V <i>береза</i>	48	C			40	V <i>береза</i>
13	C			32	V <i>береза</i>	49	C			26	V <i>береза</i>
14	C			28	V <i>береза</i>	50	C			32	V <i>береза</i>
15	C			32	V <i>береза</i>	51	C			28	V <i>береза</i>
16	C			28	V <i>береза</i>	52	C			24	V <i>береза</i>
17	C			24	V <i>береза</i>	53	C			28	V <i>береза</i>
18	C			32	V <i>береза</i>	54	C			32	V <i>береза</i>
19	C			28	V <i>береза</i>	55	C			36	V <i>береза</i>
20	C			36	V <i>береза</i>	56	C			44	V <i>береза</i>
21	C			28	V <i>береза</i>	57	C			24	V <i>береза</i>
22	C			28	V <i>береза</i>	58	C			24	V <i>береза</i>
23	C			28	V <i>береза</i>	59	C			32	V <i>береза</i>
24	C			28	V <i>береза</i>	60	C			32	V <i>береза</i>
25	C			24	V <i>береза</i>	61	C			40	V <i>береза</i>
26	C			40	V <i>береза</i>	62	C			40	V <i>береза</i>
27	C			28	V <i>береза</i>	63	C			32	V <i>береза</i>
28	C			36	V <i>береза</i>	64	C			32	V <i>береза</i>
29	C			32	V <i>береза</i>	65	C			32	V <i>береза</i>
30	C			32	V <i>береза</i>	66	C			36	V <i>береза</i>
31	C			32	V <i>береза</i>	67	C			24	V <i>береза</i>
32	C			36	V <i>береза</i>	68	C			32	V <i>береза</i>
33	C			36	V <i>береза</i>	69	C			28	V <i>береза</i>
34	C			36	V <i>береза</i>	70	C			28	V <i>береза</i>
35	C			32	V <i>береза</i>	71	C			40	V <i>береза</i>
36	C			32	V <i>береза</i>	72	C			32	V <i>береза</i>

Порядковий номер дерев	Порода	Ступінь товщини стовбура, сантиметрів			Категорія стану дерев, підставна відбору для рубки	Порядковий номер дерев	Порода	Ступінь товщини стовбура, сантиметрів			Категорія стану дерев, підставна відбору для рубки
		ділянка	напівділянка	дров'яні				ділянка	напівділянка	дров'яні	
73	C			26	✓ веретин	102	C			28	✓ веретин
74	C			28	✓ -" -	103	C			24	✓ -" -
75	C			28	✓ -" -	104	C			28	✓ -" -
76	C			32	✓ -" -	105	C			28	✓ -" -
77	C			32	✓ -" -	106	C			32	✓ -" -
78	C			28	✓ -" -	107	C			28	✓ -" -
79	C			32	✓ -" -	108	C			36	✓ -" -
80	C			32	✓ -" -	109	C			32	✓ -" -
81	C			28	✓ -" -	110	C			28	✓ -" -
82	C			32	✓ -" -	111	C			26	✓ -" -
83	C			26	✓ -" -	112	C			22	✓ -" -
84	C			22	✓ -" -	113	C			32	✓ -" -
85	C			22	✓ -" -	114	C			28	✓ -" -
86	C			28	✓ -" -	115	C			24	✓ -" -
87	C			22	✓ -" -	116	C			28	✓ -" -
88	C			28	✓ -" -	117	C			24	✓ -" -
89	C			24	✓ -" -	118	C			28	✓ -" -
90	C			24	✓ -" -	119	C			24	✓ -" -
91	C			28	✓ -" -	120	C			24	✓ -" -
92	C			28	✓ -" -	121	C			28	✓ -" -
93	C			24	✓ -" -	122	C			28	✓ -" -
94	C			28	✓ -" -	123	C			24	✓ -" -
95	C			32	✓ -" -	124	C			24	✓ -" -
96	C			32	✓ -" -	125	C			32	✓ -" -
97	C			32	✓ -" -	126	C			36	✓ -" -
98	C			28	✓ -" -	127	C			36	✓ -" -
99	C			24	✓ -" -	128	C			36	✓ -" -
100	C			28	✓ -" -	129	C			24	✓ -" -
101	C			36	✓ -" -	130	C			40	✓ -" -

Всього пронумеровано дерев: _____
(кількість словами)

Нумерацію і перелік провели: Див. управління №2

_____	_____	_____
(посада)	(підпис)	(ініціали та прізвище)
_____	_____	_____
(посада)	(підпис)	(ініціали та прізвище)
_____	_____	_____
(посада)	(підпис)	(ініціали та прізвище)
_____	_____	_____
(посада)	(підпис)	(ініціали та прізвище)

_____ 20 _____ року

НУМЕРАЦІЙНА ВІДОМІСТЬ ДЕРЕВ, призначених для вибіркової санітарної рубки

№2

Житомирська область

(Автономна Республіка Крим, область)

ДП «Овруцький ЛГ»

(найменування власника лісів, постійного лісокористувача)

Лісництво Бережестьке

квартал № 77

виділ № 5

урочище -

ділянка № -

площа 8,8 гектарів

Порядковий номер дерева	Порода	Ступінь товщини стовбурів, сантиметрів			Категорія стану дерева, підстава відбору для рубки	Порядковий номер дерева	Порода	Ступінь товщини стовбурів, сантиметрів			Категорія стану дерева, підстава відбору для рубки
		ділові	напівділові	дров'яні				ділові	напівділові	дров'яні	
131	C			32	✓ бер. б. б. / поп. б. б.	161	C			24	✓ бер. б. б. / поп. б. б.
132	C			24	✓ -"-	168	C			24	✓ -"-
133	C			28	✓ -"-	169	C			28	✓ -"-
134	C			32	✓ -"-	170	C			32	✓ -"-
135	C			28	✓ -"-	171	C			24	✓ -"-
136	C			28	✓ -"-	172	C			24	✓ -"-
137	C			28	✓ -"-	173	C			28	✓ -"-
138	C			28	✓ -"-	174	C			32	✓ -"-
139	C			28	✓ -"-	175	C			32	✓ -"-
140	C			28	✓ -"-	176	C			28	✓ -"-
141	C			36	✓ -"-	177	C			28	✓ -"-
142	C			32	✓ -"-	178	C			28	✓ -"-
143	C			32	✓ -"-	179	C			28	✓ -"-
144	C			32	✓ -"-	180	C			24	✓ -"-
145	C			32	✓ -"-	181	C			28	✓ -"-
146	C			40	✓ -"-	182	C			32	✓ -"-
147	C			24	✓ -"-	183	C			28	✓ -"-
148	C			32	✓ -"-	184	C			32	✓ -"-
149	C			24	✓ -"-	185	C			28	✓ -"-
150	C			28	✓ -"-	186	C			32	✓ -"-
151	C			28	✓ -"-	187	C			40	✓ -"-
152	C			24	✓ -"-	188	C			32	✓ -"-
153	C			28	✓ -"-	189	C			32	✓ -"-
154	C			32	✓ -"-	190	C			32	✓ -"-
155	C			28	✓ -"-	191	C			32	✓ -"-
156	C			24	✓ -"-	192	C			36	✓ -"-
157	C			32	✓ -"-	193	C			28	✓ -"-
158	C			28	✓ -"-	194	C			32	✓ -"-
159	C			32	✓ -"-	195	C			36	✓ -"-
160	C			28	✓ -"-	196	C			24	✓ -"-
161	C			32	✓ -"-	197	C			28	✓ -"-
162	C			28	✓ -"-	198	C			28	✓ -"-
163	C			28	✓ -"-	199	C			28	✓ -"-
164	C			24	✓ -"-	200	C			24	✓ -"-
165	C			24	✓ -"-	201	C			24	✓ -"-
166	C			24	✓ -"-	202	C			24	✓ -"-

Порядковий номер дерева	Порода	Ступінь товщини стовбурів, сантиметрів			Категорія стану дерева, підстава відбору для рубки	Порядковий номер дерева	Порода	Ступінь товщини стовбурів, сантиметрів			Категорія стану дерева, підстава відбору для рубки
		ділові	напівділові	дров'яні				ділові	напівділові	дров'яні	
203	C			24	✓ бг. б. к.	232	C			32	✓ бг. б. к.
204	C			32	✓ - - -	233	C			28	✓ - - -
205	C			32	✓ - - -	234	C			28	✓ - - -
206	C			24	✓ - - -	235	C			28	✓ - - -
207	C			28	✓ - - -	236	C			36	✓ - - -
208	C			36	✓ - - -	237	C			28	✓ - - -
209	C			36	✓ - - -	238	C			44	✓ - - -
210	C			28	✓ - - -	239	C			28	✓ - - -
211	C			24	✓ - - -	240	C			36	✓ - - -
212	C			28	✓ - - -	241	C			24	✓ - - -
213	C			28	✓ - - -	242	C			28	✓ - - -
214	C			24	✓ - - -	243	C			28	✓ - - -
215	C			24	✓ - - -	244	C			28	✓ - - -
216	C			24	✓ - - -	245	C			28	✓ - - -
217	C			32	✓ - - -	246	C			28	✓ - - -
218	C			32	✓ - - -	247	C			28	✓ - - -
219	C			32	✓ - - -	248	C			32	✓ - - -
220	C			24	✓ - - -	249	C			36	✓ - - -
221	C			32	✓ - - -	250	C			36	✓ - - -
222	C			24	✓ - - -	251	C			28	✓ - - -
223	C			36	✓ - - -	252	C			24	✓ - - -
224	C			32	✓ - - -	253	C			28	✓ - - -
225	C			28	✓ - - -	254	C			24	✓ - - -
226	C			36	✓ - - -	255	C			24	✓ - - -
227	C			28	✓ - - -	256	C			28	✓ - - -
228	C			32	✓ - - -	257	C			24	✓ - - -
229	C			24	✓ - - -	258	C			28	✓ - - -
230	C			28	✓ - - -	259	C			24	✓ - - -
231	C			28	✓ - - -	260	C			28	✓ - - -

Всього пронумеровано дерев:

(кількість словами)

Нумерацію і перелік провели:

Див. промовчанка 1/3

_____	_____	_____
(посада)	(підпис)	(ініціали та прізвище)
_____	_____	_____
(посада)	(підпис)	(ініціали та прізвище)
_____	_____	_____
(посада)	(підпис)	(ініціали та прізвище)
_____	_____	_____
(посада)	(підпис)	(ініціали та прізвище)

_____ 20 _____ року

НУМЕРАЦІЙНА ВІДОМІСТЬ ДЕРЕВ, призначених для вибіркової санітарної рубки

№3

Житомирська область
(Автономна Республіка Крим, область)
ДП «Овруцький ЛГ»
(найменування власника лісів, постійного лісокористувача)

Лісництво Бережестьке

квартал № 44

виділ № 5

урочище -

ділянка № -

площа 8,8 гектарів

Порядковий номер дерев	Порода	Ступінь товщини стовбура, сантиметрів			Категорія стану дерев, підстава вибору для рубки	Порядковий номер дерев	Порода	Ступінь товщини стовбура, сантиметрів			Категорія стану дерев, підстава вибору для рубки
		ділові	напівділові	дров'яні				ділові	напівділові	дров'яні	
251	С			28	✓ - а -	297	С			32	✓ - а -
252	С			32	✓ - а -	298	С			32	✓ - а -
253	С			28	✓ - а -	299	С			28	✓ - а -
254	С			28	✓ - а -	300	С			32	✓ - а -
255	С			24	✓ - а -	301	С			24	✓ - а -
256	С			28	✓ - а -	302	С			24	✓ - а -
257	С			28	✓ - а -	303	С			36	✓ - а -
258	С			28	✓ - а -	304	С			32	✓ - а -
259	С			24	✓ - а -	305	С			28	✓ - а -
260	С			28	✓ - а -	306	С			32	✓ - а -
261	С			28	✓ - а -	307	С			24	✓ - а -
262	С			28	✓ - а -	308	С			32	✓ - а -
263	С			28	✓ - а -	309	С			24	✓ - а -
264	С			24	✓ - а -	310	С			24	✓ - а -
265	С			24	✓ - а -	311	С			28	✓ - а -
266	С			24	✓ - а -	312	С			36	✓ - а -
267	С			24	✓ - а -	313	С			28	✓ - а -
268	С			28	✓ - а -	314	С			28	✓ - а -
269	С			28	✓ - а -	315	С			32	✓ - а -
270	С			24	✓ - а -	316	С			36	✓ - а -
271	С			32	✓ - а -	317	С			32	✓ - а -
272	С			28	✓ - а -	318	С			28	✓ - а -
273	С			28	✓ - а -	319	С			28	✓ - а -
274	С			28	✓ - а -	320	С			40	✓ - а -
275	С			32	✓ - а -	321	С			40	✓ - а -
276	С			24	✓ - а -	322	С			28	✓ - а -
277	С			28	✓ - а -	323	С			28	✓ - а -
278	С			28	✓ - а -	324	С			32	✓ - а -
279	С			28	✓ - а -	325	С			36	✓ - а -
280	С			24	✓ - а -	326	С			28	✓ - а -
281	С			24	✓ - а -	327	С			24	✓ - а -
282	С			24	✓ - а -	328	С			36	✓ - а -
283	С			28	✓ - а -	329	С			44	✓ - а -
284	С			28	✓ - а -	330	С			24	✓ - а -
285	С			32	✓ - а -	331	С			28	✓ - а -
286	С			28	✓ - а -	332	С			28	✓ - а -

Порядковий номер дерев	Порода	Ступінь товщини стовбурів, сантиметрів			Категорія стану дерев, підстава вибору для рубки	Порядковий номер дерев	Порода	Ступінь товщини стовбурів, сантиметрів			Категорія стану дерев, підстава вибору для рубки
		ділові	напівділові	дров'яні				ділові	напівділові	дров'яні	
333	C			32	✓ вичищено	362	C			40	✓ вичищено
334	C			28	✓ -"-	363	C			24	✓ -"-
335	C			24	✓ -"-	364	C			24	✓ -"-
336	C			32	✓ -"-	365	C			32	✓ -"-
337	C			32	✓ -"-	366	C			28	✓ -"-
338	C			36	✓ -"-	367	C			40	✓ -"-
339	C			28	✓ -"-	368	C			32	✓ -"-
340	C			24	✓ -"-	369	C			28	✓ -"-
341	C			36	✓ -"-	370	C			32	✓ -"-
342	C			24	✓ -"-	371	C			28	✓ -"-
343	C			32	✓ -"-	372	C			24	✓ -"-
344	C			28	✓ -"-	373	C			32	✓ -"-
345	C			32	✓ -"-	374	C			24	✓ -"-
346	C			28	✓ -"-	375	C			48	✓ -"-
347	C			28	✓ -"-	376	C			48	✓ -"-
348	C			32	✓ -"-	377	C			32	✓ -"-
349	C			36	✓ -"-	378	C			32	✓ -"-
350	C			24	✓ -"-	379	C			28	✓ -"-
351	C			28	✓ -"-	380	C			28	✓ -"-
352	C			32	✓ -"-	381	C			32	✓ -"-
353	C			24	✓ -"-	382	C			28	✓ -"-
354	C			32	✓ -"-	383	C			28	✓ -"-
355	C			32	✓ -"-	384	C			32	✓ -"-
356	C			32	✓ -"-	385	C			24	✓ -"-
357	C			24	✓ -"-	386	C			28	✓ -"-
358	C			36	✓ -"-	387	C			28	✓ -"-
359	C			28	✓ -"-	388	C			24	✓ -"-
360	C			24	✓ -"-	389	C			24	✓ -"-
361	C			40	✓ -"-	390	C			28	✓ -"-

Всього пронумеровано дерев: _____
(кількість словами)

Нумерацію і перелік провели: Див. продовження №4

_____	_____	_____
(посада)	(підпис)	(ініціали та прізвище)
_____	_____	_____
(посада)	(підпис)	(ініціали та прізвище)
_____	_____	_____
(посада)	(підпис)	(ініціали та прізвище)
_____	_____	_____
(посада)	(підпис)	(ініціали та прізвище)

_____ 20 _____ року

НУМЕРАЦІЙНА ВІДОМІСТЬ ДЕРЕВ, призначених для вибіркової санітарної рубки

14

Житомирська область

Житомирський район

ДП «Оришанський ЛГ»

(назва лісництва, лісничого пункту, лісничого господарства)

Лісництво Березестеєве

квартал № 11

виділ № 5

урочище

ділянка №

площа 1,1 гектарів

Порядковий номер дерева	Порода	Середня товщина стовбура, сантиметри			Категорія стану дерева, відносна вибірка для рубки	Порядковий номер дерева	Порода	Середня товщина стовбура, сантиметри			Категорія стану дерева, відносна вибірка для рубки
		діаметр	висота	довжина				діаметр	висота	довжина	
101	С		22		IV-б	101	С			24	IV-б
102	С			40	V-б	102	С			24	V-б
103	С			30	V-б	103	С			24	V-б
104	С			38	V-б	104	С			24	V-б
105	С			30	V-б	105	С			36	V-б
106	С			28	V-б	106	С			30	V-б
107	С			30	V-б	107	С			28	V-б
108	С			24	V-б	108	С			32	V-б
109	С			28	V-б	109	С			24	V-б
110	С			40	V-б	110	С			32	V-б
111	С			28	V-б	111	С			28	V-б
112	С			30	V-б	112	С			32	V-б
113	С			32	V-б	113	С			28	V-б
114	С			28	V-б	114	С			28	V-б
115	С			28	V-б	115	С			28	V-б
116	С			32	V-б	116	С			28	V-б
117	С			24	V-б	117	С			28	V-б
118	С			30	V-б	118	С			32	V-б
119	С			30	V-б	119	С			32	V-б
120	С			32	V-б	120	С			28	V-б
121	С			32	V-б	121	С			28	V-б
122	С			24	V-б	122	С			28	V-б
123	С			30	V-б	123	С			28	V-б
124	С			30	V-б	124	С			28	V-б
125	С			30	V-б	125	С			28	V-б
126	С			32	V-б	126	С			28	V-б
127	С			24	V-б	127	С			32	V-б
128	С			30	V-б	128	С			28	V-б
129	С			30	V-б	129	С			28	V-б
130	С			32	V-б	130	С			28	V-б
131	С			32	V-б	131	С			28	V-б
132	С			32	V-б	132	С			28	V-б
133	С			30	V-б	133	С			28	V-б
134	С			28	V-б	134	С			28	V-б
135	С			32	V-б	135	С			28	V-б
136	С			24	V-б	136	С			28	V-б
137	С			30	V-б	137	С			28	V-б
138	С			30	V-б	138	С			28	V-б
139	С			32	V-б	139	С			28	V-б
140	С			32	V-б	140	С			28	V-б
141	С			32	V-б	141	С			28	V-б
142	С			32	V-б	142	С			28	V-б
143	С			32	V-б	143	С			28	V-б
144	С			32	V-б	144	С			28	V-б
145	С			32	V-б	145	С			28	V-б
146	С			32	V-б	146	С			28	V-б
147	С			32	V-б	147	С			28	V-б
148	С			32	V-б	148	С			28	V-б
149	С			32	V-б	149	С			28	V-б
150	С			32	V-б	150	С			28	V-б
151	С			32	V-б	151	С			28	V-б
152	С			32	V-б	152	С			28	V-б
153	С			32	V-б	153	С			28	V-б
154	С			32	V-б	154	С			28	V-б
155	С			32	V-б	155	С			28	V-б
156	С			32	V-б	156	С			28	V-б
157	С			32	V-б	157	С			28	V-б
158	С			32	V-б	158	С			28	V-б
159	С			32	V-б	159	С			28	V-б
160	С			32	V-б	160	С			28	V-б
161	С			32	V-б	161	С			28	V-б
162	С			32	V-б	162	С			28	V-б
163	С			32	V-б	163	С			28	V-б
164	С			32	V-б	164	С			28	V-б
165	С			32	V-б	165	С			28	V-б
166	С			32	V-б	166	С			28	V-б
167	С			32	V-б	167	С			28	V-б
168	С			32	V-б	168	С			28	V-б
169	С			32	V-б	169	С			28	V-б
170	С			32	V-б	170	С			28	V-б
171	С			32	V-б	171	С			28	V-б
172	С			32	V-б	172	С			28	V-б
173	С			32	V-б	173	С			28	V-б
174	С			32	V-б	174	С			28	V-б
175	С			32	V-б	175	С			28	V-б
176	С			32	V-б	176	С			28	V-б
177	С			32	V-б	177	С			28	V-б
178	С			32	V-б	178	С			28	V-б
179	С			32	V-б	179	С			28	V-б
180	С			32	V-б	180	С			28	V-б
181	С			32	V-б	181	С			28	V-б
182	С			32	V-б	182	С			28	V-б
183	С			32	V-б	183	С			28	V-б
184	С			32	V-б	184	С			28	V-б
185	С			32	V-б	185	С			28	V-б
186	С			32	V-б	186	С			28	V-б
187	С			32	V-б	187	С			28	V-б
188	С			32	V-б	188	С			28	V-б
189	С			32	V-б	189	С			28	V-б
190	С			32	V-б	190	С			28	V-б
191	С			32	V-б	191	С			28	V-б
192	С			32	V-б	192	С			28	V-б
193	С			32	V-б	193	С			28	V-б
194	С			32	V-б	194	С			28	V-б
195	С			32	V-б	195	С			28	V-б
196	С			32	V-б	196	С			28	V-б
197	С			32	V-б	197	С			28	V-б
198	С			32	V-б	198	С			28	V-б
199	С			32	V-б	199	С			28	V-б
200	С			32	V-б	200	С			28	V-б

Порядковий номер дерева	Порода	Ступінь товщини стовбурів, сантиметрів			Категорія стану дерева, підстава відбору для рубки	Порядковий номер дерева	Порода	Ступінь товщини стовбурів, сантиметрів			Категорія стану дерева, підстава відбору для рубки
		ділові	напівділові	дров'яні				ділові	напівділові	дров'яні	
463	С			36	V-1-1	492	С			27	V-1-1
464	С			32	V-1-1	493	С			27	V-1-1
465	С			24	V-1-1	494	С		24		IV-1-1
466	С			24	V-1-1	495	С			28	V-1-1
467	С		24		IV-1-1	496	С			32	V-1-1
468	С		28		IV-1-1	497	С			28	V-1-1
469	С			40	V-1-1	498	С		24		IV-1-1
470	С			32	V-1-1	499	С			32	V-1-1
471	С		36		IV-1-1	500	С			28	V-1-1
472	С			32	V-1-1	501	С			24	V-1-1
473	С			32	V-1-1	502	С			28	V-1-1
474	С		28		IV-1-1	503	С			24	V-1-1
475	С			32	V-1-1	504	С			36	V-1-1
476	С		36		IV-1-1	505	С			24	V-1-1
477	С			56	V-1-1	506	С			28	V-1-1
478	С			28	V-1-1	507	С			36	V-1-1
479	С			32	V-1-1	508	С			32	V-1-1
480	С			28	V-1-1	509	С			28	V-1-1
481	С			32	V-1-1	510	С			28	V-1-1
482	С			44	V-1-1	511	С			28	V-1-1
483	С			24	V-1-1	512	С		28		IV-1-1
484	С			28	V-1-1	513	С		28		IV-1-1
485	С			36	V-1-1	514	С		24		IV-1-1
486	С			28	V-1-1	515	С		28		IV-1-1
487	С			28	V-1-1	516	С		28		IV-1-1
488	С			28	V-1-1	517	С			24	V-1-1
489	С			32	V-1-1	518	С			28	V-1-1
490	С		28		IV-1-1	519	С		40		IV-1-1
491	С			36	V-1-1	520	С			28	V-1-1

Всього пронумеровано дерев: _____
(кількістю словами)

Нумерацію і перелік провели: Див. прирівнювання 1/5

_____	_____	_____
(посада)	(підпис)	(ініціали та прізвище)
_____	_____	_____
(посада)	(підпис)	(ініціали та прізвище)
_____	_____	_____
(посада)	(підпис)	(ініціали та прізвище)
_____	_____	_____
(посада)	(підпис)	(ініціали та прізвище)

_____ 20 _____ року

НУМЕРАЦІЙНА ВІДОМІСТЬ ДЕРЕВ, призначених для вибіркової санітарної рубки

№5

Житомирська область
(Автономна Республіка Крим, область)

ДП «Овруцький ЛГ»
(найменування власника лісів, постійного лісокористувача)

Лісництво Бережестьське

квартал № 44

виділ № 5

урочище

ділянка № -

площа 8,8 гектарів

Порядковий номер дерев	Порода	Ступінь товщини стовбурів, сантиметрів			Категорія стану дерев, підстава вибору для рубки	Порядковий номер дерев	Порода	Ступінь товщини стовбурів, сантиметрів			Категорія стану дерев, підстава вибору для рубки
		ділові	напівділові	дров'яні				ділові	напівділові	дров'яні	
521	С			28	✓ бер. біл. чероч.	557	С			28	✓ бер. біл. чероч.
522	С			28	✓ - " -	558	С			28	✓ - " -
523	С			40	✓ - " -	559	С			28	✓ - " -
524	С			28	✓ - " -	560	С			32	✓ - " -
525	С			28	✓ - " -	561	С			28	✓ - " -
526	С			28	✓ - " -	562	С			28	✓ - " -
527	С			56	✓ - " -	563	С			24	✓ - " -
528	С			28	✓ - " -	564	С			24	✓ - " -
529	С			28	✓ - " -	565	С			32	✓ - " -
530	С			28	✓ - " -	566	С			36	✓ - " -
531	С			36	✓ - " -	567	С			24	✓ - " -
532	С			28	✓ - " -	568	С			24	✓ - " -
533	С			24	✓ - " -	569	С			28	✓ - " -
534	С			24	✓ - " -	570	С			28	✓ - " -
535	С			24	✓ - " -	571	С			32	✓ - " -
536	С			36	✓ - " -	572	С			28	✓ - " -
537	С			32	✓ - " -	573	С		24		✓ - " -
538	С			44	✓ - " -	574	С		32		✓ - " -
539	С			32	✓ - " -	575	С		24		✓ - " -
540	С			24	✓ - " -	576	С			36	✓ - " -
541	С			24	✓ - " -	577	С			24	✓ - " -
542	С		28		✓ - " -	578	С			24	✓ - " -
543	С		28		✓ - " -	579	С			24	✓ - " -
544	С		28		✓ - " -	580	С			32	✓ - " -
545	С		28	28	✓ - " -	581	С			24	✓ - " -
546	С			28	✓ - " -	582	С			24	✓ - " -
547	С			24	✓ - " -	583	С			28	✓ - " -
548	С			28	✓ - " -	584	С		44		✓ - " -
549	С			32	✓ - " -	585	С			24	✓ - " -
550	С			36	✓ - " -	586	С			28	✓ - " -
551	С		32		✓ - " -	587	С			28	✓ - " -
552	С			24	✓ - " -	588	С			24	✓ - " -
553	С			24	✓ - " -	589	С			28	✓ - " -
554	С		32		✓ - " -	590	С			32	✓ - " -
555	С		24		✓ - " -	591	С			36	✓ - " -
556	С		36		✓ - " -	592	С			36	✓ - " -

Порядковий номер дерев	Порода	Ступінь товщини стовбурів, сантиметрів			Категорія стану дерев, підстава вибору для рубки	Порядковий номер дерев	Порода	Ступінь товщини стовбурів, сантиметрів			Категорія стану дерев, підстава вибору для рубки
		ділячі	напіллячів	дров'яні				ділячі	напіллячів	дров'яні	
593	C			28	V - 4 -	622	C			32	V - 4 -
594	C			28	V - 4 -	623	C			44	V - 4 -
595	C			28	V - 4 -	624	C			32	V - 4 -
596	C			32	V - 4 -	625	C			24	V - 4 -
597	C			32	V - 4 -	626	C			32	V - 4 -
598	C			32	V - 4 -	627	C			32	V - 4 -
599	C			32	V - 4 -	628	C			32	V - 4 -
600	C			40	V - 4 -	629	C			24	V - 4 -
601	C			28	V - 4 -	630	C			28	V - 4 -
602	C			32	V - 4 -	631	C			32	V - 4 -
603	C			24	V - 4 -	632	C			24	V - 4 -
604	C			28	V - 4 -	633	C			28	V - 4 -
605	C		40		V - 4 -	634	C			24	V - 4 -
606	C			24	V - 4 -	635	C			28	V - 4 -
607	C			32	V - 4 -	636	C			28	V - 4 -
608	C			32	V - 4 -	637	C			36	V - 4 -
609	C			32	V - 4 -	638	C			24	V - 4 -
610	C			36	V - 4 -	639	C			28	V - 4 -
611	C			24	V - 4 -	640	C			24	V - 4 -
612	C			24	V - 4 -	641	C			32	V - 4 -
613	C			24	V - 4 -	642	C			24	V - 4 -
614	C			24	V - 4 -	643	C			24	V - 4 -
615	C			28	V - 4 -	644	C			28	V - 4 -
616	C			36	V - 4 -	645	C		40		V - 4 -
617	C			24	V - 4 -	646	C			24	V - 4 -
618	C			36	V - 4 -	647	C		32		V - 4 -
619	C			38	V - 4 -	648	C		32		V - 4 -
620	C			32	V - 4 -	649	C		32		V - 4 -
621	C			32	V - 4 -	650	C		36		V - 4 -

Всього пронумеровано дерев: _____
(кількість словами)

Нумерацію і перелік провели: Див. цесовнича №

_____	_____	_____
(посада)	(підпис)	(ініціали та прізвище)
_____	_____	_____
(посада)	(підпис)	(ініціали та прізвище)
_____	_____	_____
(посада)	(підпис)	(ініціали та прізвище)
_____	_____	_____
(посада)	(підпис)	(ініціали та прізвище)

_____ 20 _____ року

НУМЕРАЦІЙНА ВІДОМІСТЬ ДЕРЕВ, призначених для вибіркової санітарної рубки

№6

Житомирська область
(Автономна Республіка Крим, область)

ДП «Овруцький ЛГ»

(найменування власника лісів, постійного лісокористувача)

Лісництво Бережестьке

квартал № 44

виділ № 5

урочище -

ділянка № -

площа 8,8 гектарів

Порядковий номер дерев	Порода	Ступінь товщини стовбурів, сантиметрів			Категорія стану дерев, підстава вибірки для рубки	Порядковий номер дерев	Порода	Ступінь товщини стовбурів, сантиметрів			Категорія стану дерев, підстава вибірки для рубки
		ділянки	нахилу	дров'яні				ділянки	нахилу	дров'яні	
651	С			32	✓ - II -	687	С			36	✓ - II -
652	С			40	✓ - II -	688	С			24	✓ - II -
653	С			32	✓ - II -	689	С			28	✓ - II -
654	С			36	✓ - II -	690	С			28	✓ - II -
655	С			36	✓ - II -	691	С			24	✓ - II -
656	С			36	✓ - II -	692	С			28	✓ - II -
657	С			36	✓ - II -	693	С			24	✓ - II -
658	С			36	✓ - II -	694	С			32	✓ - II -
659	С			24	✓ - II -	695	С			32	✓ - II -
660	С			24	✓ - II -	696	С			36	✓ - II -
661	С			28	✓ - II -	697	С			32	✓ - II -
662	С			32	✓ - II -	698	С			36	✓ - II -
663	С			36	✓ - II -	699	С			32	✓ - II -
664	С			40	✓ - II -	700	С			24	✓ - II -
665	С			28	✓ - II -	701	С			28	✓ - II -
666	С			28	✓ - II -	702	С			28	✓ - II -
667	С			32	✓ - II -	703	С			28	✓ - II -
668	С			32	✓ - II -	704	С			28	✓ - II -
669	С			32	✓ - II -	705	С			32	✓ - II -
670	С			36	✓ - II -	706	С			36	✓ - II -
671	С			28	✓ - II -	707	С			28	✓ - II -
672	С			40	✓ - II -	708	С			28	✓ - II -
673	С			24	✓ - II -	709	С			28	✓ - II -
674	С		28		✓ - II -	710	С			36	✓ - II -
675	С			28	✓ - II -	711	С			40	✓ - II -
676	С			32	✓ - II -	712	С			36	✓ - II -
677	С			32	✓ - II -	713	С			28	✓ - II -
678	С			24	✓ - II -	714	С			28	✓ - II -
679	С		24		✓ - II -	715	С			28	✓ - II -
680	С			24	✓ - II -	716	С			28	✓ - II -
681	С			28	✓ - II -	717	С			28	✓ - II -
682	С			28	✓ - II -	718	С		24		✓ - II -
683	С			32	✓ - II -	719	С			36	✓ - II -
684	С			32	✓ - II -	720	С		32		✓ - II -
685	С			28	✓ - II -	721	С		32		✓ - II -
686	С			32	✓ - II -	722	С		28		✓ - II -

Порядковий номер дерева	Порода	Ступінь товщини стовбурів, сантиметрів			Категорія стану дерева, підстава вибору для рубки	Порядковий номер дерева	Порода	Ступінь товщини стовбурів, сантиметрів			Категорія стану дерева, підстава вибору для рубки
		ділові	напівділові	дров'яні				ділові	напівділові	дров'яні	
723	C			28	V ^{беріз.} _{кор.}	752	C		36		IV ^{беріз.} _{кор.}
724	C		32		IV - II -	753	C			36	V - II -
725	C			28	V - II -	754	C			28	V - II -
726	C			32	V - II -	755	C			36	V - II -
727	C			40	V - II -	756	C			40	V - II -
728	C		36		IV - II -	757	C			32	V - II -
729	C			28	V - II -	758	C			28	V - II -
730	C			28	V - II -	759	C			36	V - II -
731	C			28	V - II -	760	C			32	V - II -
732	C			28	V - II -	761	C			24	V - II -
733	C			32	V - II -	762	C			36	V - II -
734	C			32	V - II -	763	C			28	V - II -
735	C			24	V - II -	764	C			28	V - II -
736	C			32	V - II -	765	C			40	V - II -
737	C			28	V - II -	766	C			24	V - II -
738	C		36		IV - II -	767	C			24	V - II -
739	C			32	V - II -	768	C			32	V - II -
740	C		32		IV - II -	769	C			28	V - II -
741	C		36		IV - II -	770	C			32	V - II -
742	C			28	V - II -	771	C			28	V - II -
743	C			32	V - II -	772	C			24	V - II -
744	C			40	V - II -	773	C			32	V - II -
745	C			32	V - II -	774	C			32	V - II -
746	C			24	V - II -	775	C			28	V - II -
747	C			24	V - II -	776	C			36	V - II -
748	C			24	V - II -	777	C			28	V - II -
749	C			32	V - II -	778	C			32	V - II -
750	C			28	V - II -	779	C			32	V - II -
751	C			40	V - II -	780	C			24	V - II -

Всього пронумеровано дерев:

(кількість словами)

Нумерацію і перелік провели:

Д.В. *прохорченко* 14

(посада)

(підпис)

(ініціали та прізвище)

(посада)

(підпис)

(ініціали та прізвище)

(посада)

(підпис)

(ініціали та прізвище)

(посада)

(підпис)

(ініціали та прізвище)

20 року

НУМЕРАЦІЙНА ВІДОМІСТЬ ДЕРЕВ, призначених для вибіркової санітарної рубки

Житомирська область
(Автономна Республіка Крим, область)

ДП «Овруцький ЛГ»
(найменування власника лісів, постійного лісокористувача)

17

Лісництво Бережестьке

квартал № 44

виділ № 5

урочище —

ділянка № —

площа 8,8 гектарів

Порядковий номер дерева	Порода	Ступінь товщини стовбурів, сантиметрів			Категорія стану дерева, підстава відбору для рубки	Порядковий номер дерева	Порода	Ступінь товщини стовбурів, сантиметрів			Категорія стану дерева, підстава відбору для рубки
		ділові	напівділові	дров'яні				ділові	напівділові	дров'яні	
781	С		36		IV ^{бурхливий} короткий	817	С			32	V ^{бурхливий} короткий
782	С		28		IV —	818	С			28	V —
783	С		28		IV —	819	С			32	V —
784	С			22	V —	820	С			32	V —
785	С			24	V —	821	С			24	V —
786	С			24	V —	822	С			28	V —
787	С			36	V —	823	С			28	V —
788	С			36	V —	824	С		40		IV —
789	С			32	V —	825	С			28	V —
790	С			32	V —	826	С			24	V —
791	С			44	V —	827	С			32	V —
792	С			36	V —	828	С			32	V —
793	С			28	V —	829	С			24	V —
794	С			28	V —	830	С			32	V —
795	С		28		IV —	831	С		36		IV —
796	С			44	V —	832	С		40		IV —
797	С			24	V —	833	С		28		IV —
798	С			24	V —	834	С		36		IV —
799	С			40	V —	835	С			28	V —
800	С			36	V —	836	С			28	V —
801	С			32	V —	837	С			28	V —
802	С			24	V —	838	С			28	V —
803	С			28	V —	839	С			24	V —
804	С			28	V —	840	С		28		IV —
805	С			32	V —	841	С			24	V —
806	С			28	V —	842	С			40	V —
807	С			28	V —	843	С			28	V —
808	С			36	V —	844	С			24	V —
809	С			28	V —	845	С			32	V —
810	С			32	V —	846	С			36	V —
811	С			28	V —	847	С			28	V —
812	С			32	V —	848	С			36	V —
813	С			28	V —	849	С			32	V —
814	С			36	V —	850	С			32	V —
815	С			28	V —	851	С			32	V —
816	С			40	V —	852	С			40	V —

Порядковий номер дерева	Порода	Ступінь товщини стовбурів, сантиметрів			Категорія стану дерева, підстава відбору для рубки	Порядковий номер дерева	Порода	Ступінь товщини стовбурів, сантиметрів			Категорія стану дерева, підстава відбору для рубки
		ділові	напівділові	дров'яні				ділові	напівділові	дров'яні	
853	C			28	✓ бер. б. шпорою	882	C			40	✓ бер. б. шпорою
854	C			28	✓ - "	883	C			28	✓ - "
855	C			36	✓ - "	884	C			32	✓ - "
856	C			32	✓ - "	885	C			28	✓ - "
857	C			36	✓ - "	886	C			28	✓ - "
858	C			32	✓ - "	887	C			24	✓ - "
859	C			32	✓ - "	888	C			24	✓ - "
860	C			24	✓ - "	889	C			28	✓ - "
861	C			24	✓ - "	890	C			24	✓ - "
862	C			28	✓ - "	891	C			44	✓ - "
863	C			36	✓ - "	892	C			24	✓ - "
864	C			32	✓ - "	893	C			32	✓ - "
865	C			24	✓ - "	894	C			32	✓ - "
866	C			40	✓ - "	895	C			28	✓ - "
867	C			28	✓ - "	896	C			32	✓ - "
868	C			24	✓ - "	897	C			28	✓ - "
869	C			28	✓ - "	898	C			28	✓ - "
870	C			32	✓ - "	899	C			28	✓ - "
871	C			24	✓ - "	900	C			32	✓ - "
872	C			24	✓ - "	901	C			28	✓ - "
873	C		40		✓ - "	902	C			32	✓ - "
874	C			40	✓ - "	903	C			36	✓ - "
875	C			24	✓ - "	904	C			28	✓ - "
876	C			32	✓ - "	905	C			24	✓ - "
877	C			28	✓ - "	906	C		28		✓ - "
878	C		40		✓ - "	907	C			28	✓ - "
879	C			24	✓ - "	908	C			44	✓ - "
880	C		44		✓ - "	909	C			24	✓ - "
881	C		36		✓ - "	910	C			24	✓ - "

Всього пронумеровано дерев: _____
(кількість словами)

Нумерацію і перелік провели: Дуб. цуровський 1/8

_____	_____	_____
(посада)	(підпис)	(ініціали та прізвище)
_____	_____	_____
(посада)	(підпис)	(ініціали та прізвище)
_____	_____	_____
(посада)	(підпис)	(ініціали та прізвище)
_____	_____	_____
(посада)	(підпис)	(ініціали та прізвище)

_____ 20 _____ року

НУМЕРАЦІЙНА ВІДОМІСТЬ ДЕРЕВ, призначених для вибіркової санітарної рубки

№8

Житомирська область
(Автономна Республіка Крим, область)
ДП «Овруцький ЛГ»
(найменування власника лісів, постійного лісокористувача)

Лісництво Бережестьке

квартал № 44

виділ № 5

урочище -

ділянка № -

площа 8,8 гектарів

Порядковий номер дерева	Порода	Ступінь товщини стовбурів, сантиметрів			Категорія стану дерева, підстава вибору для рубки	Порядковий номер дерева	Порода	Ступінь товщини стовбурів, сантиметрів			Категорія стану дерева, підстава вибору для рубки
		ділові	напівділові	дров'яні				ділові	напівділові	дров'яні	
911	С		28		IV <i>дерево порожнє</i>	947	С			28	<i>дерево порожнє</i>
912	С		28		IV -	948	С			28	✓ -
913	С		24		IV -	949	С			36	✓ -
914	С		28		IV -	950	С			44	✓ -
915	С		28		IV -	951	С			32	✓ -
916	С		28		IV -	952	С			36	✓ -
917	С			24	✓ -	953	С			24	✓ -
918	С			24	✓ -	954	С			24	✓ -
919	С			24	✓ -	955	С			24	✓ -
920	С			24	✓ -	956	С			28	✓ -
921	С			28	✓ -	957	С			28	✓ -
922	С			24	✓ -	958	С			24	✓ -
923	С			32	✓ -	959	С			24	✓ -
924	С			32	✓ -	960	С			24	✓ -
925	С			28	✓ -	961	С			28	✓ -
926	С			28	✓ -	962	С			32	✓ -
927	С			32	✓ -	963	С			24	✓ -
928	С			28	✓ -	964	С			24	✓ -
929	С			32	✓ -	965	С			32	✓ -
930	С			28	✓ -	966	С		28		IV -
931	С			32	✓ -	967	С		24		IV -
932	С			24	✓ -	968	С		24		IV -
933	С			28	✓ -	969	С			36	✓ -
934	С			32	✓ -	970	С		24		IV -
935	С			32	✓ -	971	С			32	✓ -
936	С			24	✓ -	972	С			24	✓ -
937	С			32	✓ -	973	С			28	✓ -
938	С			28	✓ -	974	С			28	✓ -
939	С			24	✓ -	975	С			28	✓ -
940	С			24	✓ -	976	С			28	✓ -
941	С			36	✓ -	977	С			24	✓ -
942	С			28	✓ -	978	С			64	✓ -
943	С			28	✓ -	979	С			44	✓ -
944	С			32	✓ -	980	С			32	✓ -
945	С			36	✓ -	981	С			24	✓ -
946	С			28	✓ -	982	С			24	✓ -

Порядковий номер дерев	Порода	Ступінь товщини стовбурів, сантиметрів			Категорія стану дерев, підстава вибору для рубки	Порядковий номер дерев	Порода	Ступінь товщини стовбурів, сантиметрів			Категорія стану дерев, підстава вибору для рубки
		ділові	напівділові	дров'яні				ділові	напівділові	дров'яні	
983	C		24		IV ^{вироб.} дерев	1012	C			24	V ^{вироб.} корот.
984	C		24		IV-11-	1013	C		32		IV-11-
985	C			28	V-11-	1014	C		24		IV-11-
986	C			24	V-11-	1015	C			24	V-11-
987	C			24	V-11-	1016	C		24		IV-11-
988	C			24	V-11-	1017	C		32		IV-11-
989	C			24	V-11-	1018	C			24	V-11-
990	C			28	V-11-	1019	C			28	V-11-
991	C			32	V-11-	1020	C		24		IV-11-
992	C			24	V-11-	1021	C		28		IV-11-
993	C			24	V-11-	1022	C		32		IV-11-
994	C			24	V-11-	1023	C		24		IV-11-
995	C			28	V-11-	1024	C		24		IV-11-
996	C			24	V-11-	1025	C		24		IV-11-
997	C			32	V-11-	1026	C		24		IV-11-
998	C			32	V-11-	1027	C		28		IV-11-
999	C			24	V-11-	1028	C		28		IV-11-
1000	C			24	V-11-	1029	C		32		IV-11-
1001	C			24	V-11-	1030	C		24		IV-11-
1002	C			64	V-11-	1031	C		28		IV-11-
1003	C			24	V-11-	1032	C		24		IV-11-
1004	C		28		IV-11-	1033	C		24		IV-11-
1005	C			24	V-11-	1034	C			24	V-11-
1006	C		32		IV-11-	1035	C			28	V-11-
1007	C		24		IV-11-	1036	C			24	V-11-
1008	C			24	V-11-	1037	C			24	V-11-
1009	C		24		IV-11-	1038	C			24	V-11-
1010	C			24	V-11-	1039	C		32		IV-11-
1011	C		24		IV-11-	1040	C			56	V-11-

Всього пронумеровано дерев: _____
(кількість словами)

Нумерацію і перелік провели: Риб. цровишннн 1/9

_____	_____	_____
(посада)	(підпис)	(ініціали та прізвище)
_____	_____	_____
(посада)	(підпис)	(ініціали та прізвище)
_____	_____	_____
(посада)	(підпис)	(ініціали та прізвище)
_____	_____	_____
(посада)	(підпис)	(ініціали та прізвище)

_____ 20 _____ року

НУМЕРАЦІЙНА ВІДОМІСТЬ ДЕРЕВ, призначених для вибіркової санітарної рубки

Житомирська область
(Автономна Республіка Крим, область)
ДП «Овруцький ЛГ»
(найменування власника лісів, постійного лісокористувача)

№9

Лісництво Бережестьське

квартал № 44

виділ № 5

урочище

ділянка №

площа 88 гектарів

Порядковий номер дерева	Порода	Ступінь товщини стовбурів, сантиметрів			Категорія стану дерева, підстава відбору для рубки	Порядковий номер дерева	Порода	Ступінь товщини стовбурів, сантиметрів			Категорія стану дерева, підстава відбору для рубки
		ділові	напівділові	дров'яні				ділові	напівділові	дров'яні	
1041	С			24	V ^{випадок} использ	1077	С			24	V ^{випадок} использ
1042	С			48	V -II-	1078	С			24	V -II-
1043	С			36	V -II-	1079	С		28		IV -II-
1044	С			78	V -II-	1080	С		24		IV -II-
1045	С		24		IV -II-	1081	С		24		IV -II-
1046	С		28		IV -II-	1082	С			24	V -II-
1047	С		24		IV -II-	1083	С			24	V -II-
1048	С		24		IV -II-	1084	С		28		IV -II-
1049	С		24		IV -II-	1085	С			32	V -II-
1050	С			28	V -II-	1086	С			24	V -II-
1051	С			36	V -II-	1087	С		24		IV -II-
1052	С			44	V -II-	1088	С		24		IV -II-
1053	С			24	V -II-	1089	С		24		IV -II-
1054	С		28		IV -II-	1090	С			28	V -II-
1055	С			28	V -II-	1091	С			32	V -II-
1056	С			32	V -II-	1092	С			28	V -II-
1057	С			60	V -II-	1093	С			24	V -II-
1058	С			64	V -II-	1094	С			28	V -II-
1059	С			52	V -II-	1095	С			28	V -II-
1060	С			40	V -II-	1096	С			32	V -II-
1061	С			52	V -II-	1097	С			32	V -II-
1062	С			56	V -II-	1098	С			28	V -II-
1063	С		24		IV -II-	1099	С			24	V -II-
1064	С		24		IV -II-	1100	С			32	V -II-
1065	С		32		IV -II-	1101	С			24	V -II-
1066	С		32	7	IV -II-	1102	С			32	V -II-
1067	С			28	V -II-	1103	С		28		IV -II-
1068	С			24	V -II-	1104	С			24	V -II-
1069	С		28		IV -II-	1105	С			28	V -II-
1070	С		28		IV -II-	1106	С		24		IV -II-
1071	С		32		IV -II-	1107	С		28		IV -II-
1072	С			28	V -II-	1108	С		28		IV -II-
1073	С			32	V -II-	1109	С			24	V -II-
1074	С			28	V -II-	1110	С			24	V -II-
1075	С			24	V -II-	1111	С			24	V -II-
1076	С		28		IV -II-	1112	С			28	V -II-

Порядковий номер дерева	Порода	Ступінь товщини стовбурів, сантиметрів			Категорія стану дерева, підстава вибору для рубки	Порядковий номер дерева	Порода	Ступінь товщини стовбурів, сантиметрів			Категорія стану дерева, підстава вибору для рубки
		ділові	напівділові	дров'яні				ділові	напівділові	дров'яні	
1113	С		32		IV ^{дерево} _{нефору}	1142	С			24	V ^{дерево} _{нефору}
1114	С		28		IV - II -	1143	С			40	V - II -
1115	С		24		IV - II -	1144	С			28	V - II -
1116	С		28		IV - II -	1145	С			36	V - II -
1117	С		24		IV - II -	1146	С			28	V - II -
1118	С		32		IV - II -	1147	С			24	V - II -
1119	С			24	V - II -	1148	С			24	V - II -
1120	С			24	V - II -	1149	С			24	V - II -
1121	С			24	V - II -	1150	С			24	V - II -
1122	С			24	V - II -	1151	С			24	V - II -
1123	С			32	V - II -	1152	С			36	V - II -
1124	С			28	V - II -	1153	С			28	V - II -
1125	С			36	V - II -	1154	С			40	V - II -
1126	С			32	V - II -	1155	С			40	V - II -
1127	С			32	V - II -	1156	С			36	V - II -
1128	С			24	V - II -	1157	С			28	V - II -
1129	С			24	V - II -	1158	С			24	V - II -
1130	С			24	V - II -	1159	С			24	V - II -
1131	С			32	V - II -	1160	С			36	V - II -
1132	С			32	V - II -	1161	С			32	V - II -
1133	С			28	V - II -	1162	С			36	V - II -
1134	С			24	V - II -	1163	С			24	V - II -
1135	С			28	V - II -	1164	С			28	V - II -
1136	С			24	V - II -	1165	С			28	V - II -
1137	С			36	V - II -	1166	С			24	V - II -
1138	С			28	V - II -	1167	С			24	V - II -
1139	С			24	V - II -	1168	С			32	V - II -
1140	С			24	V - II -	1169	С			32	V - II -
1141	С			36	V - II -	1170	С			24	V - II -

Всього пронумеровано дерев: _____ (кількість словами)

Нумерацію і перелік провели: Л.В. Царовський №10

_____	_____	_____
(посада)	(підпис)	(ініціали та прізвище)
_____	_____	_____
(посада)	(підпис)	(ініціали та прізвище)
_____	_____	_____
(посада)	(підпис)	(ініціали та прізвище)
_____	_____	_____
(посада)	(підпис)	(ініціали та прізвище)

НУМЕРАЦІЙНА ВІДОМІСТЬ ДЕРЕВ, призначених для вибіркової санітарної рубки

№10

Житомирська область
(Автономна Республіка Крим, область)
ДП «Овруцький ЛГ»
(найменування власника лісів, постійного лісокористувача)

Лісництво Бережестьке

квартал № 44

виділ № 5

урочище

ділянка №

площа 8,8 гектарів

Порядковий номер дерев	Порода	Ступінь товщини стовбурів, сантиметрів			Категорія стану дерев, підстава відбору для рубки	Порядковий номер дерев	Порода	Ступінь товщини стовбурів, сантиметрів			Категорія стану дерев, підстава відбору для рубки
		ділові	напівділові	дров'яні				ділові	напівділові	дров'яні	
1121	С		28		✓ - II -	1127	С			32	✓ - II -
1122	С			28	✓ - II -	1128	С			32	✓ - II -
1123	С			32	✓ - II -	1129	С			24	✓ - II -
1124	С			32	✓ - II -	1130	С			24	✓ - II -
1125	С			28	✓ - II -	1131	С			24	✓ - II -
1126	С			28	✓ - II -	1132	С			28	✓ - II -
1127	С			28	✓ - II -	1133	С			24	✓ - II -
1128	С		24		IV - II -	1134	С			28	✓ - II -
1129	С			32	✓ - II -	1135	С			24	✓ - II -
1130	С			28	✓ - II -	1136	С			24	✓ - II -
1131	С			36	✓ - II -	1137	С			32	✓ - II -
1132	С			28	✓ - II -	1138	С			28	✓ - II -
1133	С			32	✓ - II -	1139	С			24	✓ - II -
1134	С			32	✓ - II -	1140	С			32	✓ - II -
1135	С			32	✓ - II -	1141	С			32	✓ - II -
1136	С			28	✓ - II -	1142	С			32	✓ - II -
1137	С			24	✓ - II -	1143	С			32	✓ - II -
1138	С			24	✓ - II -	1144	С			32	✓ - II -
1139	С			36	✓ - II -	1145	С			32	✓ - II -
1140	С			28	✓ - II -	1146	С			28	✓ - II -
1141	С			24	✓ - II -	1147	С			32	✓ - II -
1142	С			28	✓ - II -	1148	С			28	✓ - II -
1143	С			28	✓ - II -	1149	С			28	✓ - II -
1144	С			28	✓ - II -	1150	С			18	✓ - II -
1145	С			28	✓ - II -	1151	С			32	✓ - II -
1146	С			24	✓ - II -	1152	С			24	✓ - II -
1147	С			24	✓ - II -	1153	С			28	✓ - II -
1148	С			24	✓ - II -	1154	С			32	✓ - II -
1149	С			24	✓ - II -	1155	С			24	✓ - II -
1150	С			24	✓ - II -	1156	С			24	✓ - II -
1151	С			28	✓ - II -	1157	С			28	✓ - II -
1152	С			28	✓ - II -	1158	С			32	✓ - II -
1153	С			24	✓ - II -	1159	С			24	✓ - II -
1154	С			24	✓ - II -	1160	С			24	✓ - II -
1155	С			28	✓ - II -	1161	С			28	✓ - II -
1156	С			24	✓ - II -	1162	С			36	✓ - II -
1157	С			24	✓ - II -	1163	С			24	✓ - II -
1158	С			24	✓ - II -	1164	С			28	✓ - II -
1159	С			24	✓ - II -	1165	С			24	✓ - II -
1160	С			24	✓ - II -	1166	С			28	✓ - II -
1161	С			28	✓ - II -	1167	С			24	✓ - II -
1162	С			24	✓ - II -	1168	С			28	✓ - II -
1163	С			24	✓ - II -	1169	С			24	✓ - II -
1164	С			24	✓ - II -	1170	С			28	✓ - II -
1165	С			24	✓ - II -	1171	С			32	✓ - II -
1166	С			28	✓ - II -	1172	С			24	✓ - II -

Порядковий номер дерев	Порода	Ступінь товщини стовбурів, сантиметрів			Категорія стану дерев, підстава вибору для рубки	Порядковий номер дерев	Порода	Ступінь товщини стовбурів, сантиметрів			Категорія стану дерев, підстава вибору для рубки
		ділові	напівділові	дров'яні				ділові	напівділові	дров'яні	
1243	C			28	V ^{вирізня} _{коротк}	1272	C			28	V ^{вирізня} _{коротк}
1244	C			32	V - II -	1273	C			32	V - II -
1245	C			32	V - II -	1274	C			28	V - II -
1246	C			28	V - II -	1275	C			28	V - II -
1247	C			24	V - II -	1276	C			32	V - II -
1248	C			24	V - II -	1277	C			28	V - II -
1249	C			28	V - II -	1278	C			24	V - II -
1250	C			28	V - II -	1279	C			32	V - II -
1251	C			28	V - II -	1280	C			24	V - II -
1252	C			26	V - II -	1281	C			28	V - II -
1253	C			28	V - II -	1282	C			32	V - II -
1254	C			24	V - II -	1283	C			28	V - II -
1255	C			22	V - II -	1284	C			32	V - II -
1256	C			28	V - II -	1285	C			28	V - II -
1257	C			32	V - II -	1286	C			32	V - II -
1258	C			24	V - II -	1287	C			28	V - II -
1259	C			24	V - II -	1288	C			28	V - II -
1260	C			24	V - II -	1289	C			32	V - II -
1261	C			28	V - II -	1290	C			28	V - II -
1262	C			28	V - II -	1291	C			32	V - II -
1263	C			32	V - II -	1292	C			28	V - II -
1264	C			28	V - II -	1293	C			28	V - II -
1265	C			24	V - II -	1294	C			28	V - II -
1266	C			32	V - II -	1295	C			28	V - II -
1267	C			24	V - II -	1296	C			32	V - II -
1268	C			28	V - II -	1297	C			36	V - II -
1269	C			28	V - II -	1298	C			28	V - II -
1270	C			32	V - II -	1299	C			24	V - II -
1271	C			32	V - II -	1300	C			28	V - II -

Всього пронумеровано дерев:

(кількість словами)

Нумерацію і перелік провели:

Див. продовження 1/1

_____	_____	_____
(посада)	(підпис)	(ініціали та прізвище)
_____	_____	_____
(посада)	(підпис)	(ініціали та прізвище)
_____	_____	_____
(посада)	(підпис)	(ініціали та прізвище)
_____	_____	_____
(посада)	(підпис)	(ініціали та прізвище)

НУМЕРАЦІЙНА ВІДОМІСТЬ ДЕРЕВ, призначених для вибіркової санітарної рубки

№11

Житомирська область
(Автономна Республіка Крим, область)
ДП «Овруський ЛП»
(найменування власника лісів, постійного лісокористувача)

Лісництво Бережестьке

квартал № 44

виділ № 5

урочище

ділянка № -

площа 8,8 гектарів

Порядковий номер дерева	Порода	Ступінь товщини стовбурів, сантиметрів			Категорія стану дерева, підстава відбору для рубки	Порядковий номер дерева	Порода	Ступінь товщини стовбурів, сантиметрів			Категорія стану дерева, підстава відбору для рубки
		ділові	напівділові	дров'яні				ділові	напівділові	дров'яні	
1301	C			24	V карі						
1302	C			24	V -11-						
1303	C			26	V -4-						
1304	C			28	V -11-						
1305	C			24	V -8-						
1306	C			24	V -8-						
1307	C			28	V -4-						
1308	C			28	V -11-						
1309	C			24	V -4-						
1310	C			32	V -8-						
1311	C			24	V -11-						
1312	C			28	V -11-						
1313	C			28	V -4-						
1314	C			24	V -11-						
1315	C			32	V -4-						
1316	C			28	V -4-						
1317	C			24	V -11-						
1318	C			24	V -8-						
1319	C			24	V -4-						
1320	C			24	V -4-						
1321	C			24	V -11-						

начальник злісний

НУМЕРАЦІЙНА ВІДОМІСТЬ ДЕРЕВ, призначених для вибіркової санітарної рубки

Житомирська ОУЛМГ

(Автономна Республіка Крим, область)

Д. «Одручеське ЛГ»

(найбільш цінний вид лісу, постійного лісовористування)

Лісництво Гладковинське

квартал № 1

виділ № 7

урочище

ділянка №

площа 2,7 гектарів

Порядковий номер дерева	Порода	Ступінь товщини стовбура, сантиметрів				Категорія стану дерева	Порядковий номер дерева	Порода	Ступінь товщини стовбура, сантиметрів				Категорія стану дерева
		діаметр	висота	довжина	товщина				діаметр	висота	довжина	товщина	
1	б			24		V-11-	34	б					IV-11-
2	б			28		V-11-	35	б					IV-11-
3	б			41		V-11-	36	б					IV-11-
4	б			24		V-11-	37	б					IV-11-
5	б				36	IV-11-	38	б					IV-11-
6	б				48	IV-11-	39	б					IV-11-
7	б				44	IV-11-	40	б					IV-11-
8	б				48	IV-11-	41	б					IV-11-
9	б				40	IV-11-	42	б					IV-11-
10	б				36	IV-11-	43	б					IV-11-
11	б				36	IV-11-	44	б					IV-11-
12	б				40	IV-11-	45	б					IV-11-
13	б				44	IV-11-	46	б					IV-11-
14	б				44	IV-11-	47	б					IV-11-
15	б			32		V-11-	48	б					IV-11-
16	б				48	IV-11-	49	б					IV-11-
17	б				36	IV-11-	50	б					IV-11-
18	б				24	IV-11-	51	б					IV-11-
19	б				24	IV-11-	52	б					IV-11-
20	б				48	IV-11-	53	б					IV-11-
21	б				44	IV-11-	54	б					IV-11-
22	б				36	IV-11-	55	б					IV-11-
23	б				40	IV-11-	56	б					IV-11-
24	б				44	IV-11-	57	б					IV-11-
25	б				36	IV-11-	58	б					IV-11-
26	б				40	IV-11-	59	б					IV-11-
27	б				40	IV-11-	60	б					IV-11-
28	б				28	IV-11-	61	б					IV-11-
29	б				36	IV-11-	62	б					IV-11-
30	б				32	IV-11-	63	б					IV-11-
31	б				44	IV-11-	64	б					IV-11-
32	б				24	IV-11-	65	б					IV-11-
33	б				48	IV-11-	66	б					IV-11-

Перелік найменування дерев	Порода	Ступінь товщини стовбура, сантиметрів				Категорія стану дерев	Перелік найменування дерев	Порода	Ступінь товщини стовбура, сантиметрів				Категорія стану дерев
		діа- м.	на- п.	на- п.	др.				діа- м.	на- п.	на- п.	др.	
67	б		32				IV-а-	б		28			IV-а-
68	б		52				IV-а-	б		32			IV-а-
69	б		52				IV-а-	б		40			IV-а-
70	б				24		IV-а-	б		32			IV-а-
71	б				24		IV-а-	б		28			IV-а-
72	б		28				IV-а-	б		24			IV-а-
73	б		28				IV-а-	б		52			IV-а-
74	б				40		V-а-	б		40			IV-а-
75	б				24		V-а-	б			40		V-а-
76	б				32		IV-а-	б		52			V-а-
77	б				28		IV-а-	б		32			IV-а-
78	б				24		IV-а-	б		36			IV-а-
79	б				40		IV-а-	б		32			IV-а-
80	б				40		IV-а-	б		36			IV-а-
81	б				32		IV-а-	б		28			IV-а-
82	б				48		IV-а-	б		44			IV-а-
83	б				24		IV-а-	б		32			IV-а-
84	б				32		V-а-	б		36			IV-а-
85	б				24		V-а-	б		32			IV-а-
86	б				32		V-а-	б		68			IV-а-
87	б				28		V-а-	б		44			IV-а-
88	б		32				IV-а-	б		28			IV-а-
89	б		40				IV-а-	б		44			IV-а-
90	б		24				IV-а-	б		52			IV-а-
91	б		24				IV-а-	б					
92	б		24				IV-а-	б					
93	б		32				IV-а-	б					
94	б		28				V-а-	б					
95	б				32		V-а-	б					

Всього пронумеровано дерев: 121 (слово пишеться один раз)

Нумерацію і перелік проведено:

Пол. І. І. І.
(посада)

М. М. М.
(підпис)

М. М. М. Д. Д.
(ініціали та прізвище)

М. М. М.
(посада)

М. М. М.
(підпис)

М. М. М. Д. Д.
(ініціали та прізвище)

М. М. М.
(посада)

М. М. М.
(підпис)

М. М. М. Д. Д.
(ініціали та прізвище)

14

06

20 21

року

НУМЕРАЦІЯ НА ВІДОМІСТЬ ДЕРЕВ, призначених для вибіркової санітарної рубки

Д Донецьке ОУДМГ
(Автоматично на Росубанк Крим, область)

Д «Одруцьке ЛГ»
(найкращі зразки лісових масивів постійного аккомпанювання)

Лісництво Гладковичське
квартал № 3 виділ № 8

урочище _____
ділянка № 1 площа 4,0 гектарів

Порядковий номер дерева	Порода	Ступінь товщини стовбура, сантиметрів			Категорія стану дерева	Порядковий номер дерева	Порода	Ступінь товщини стовбура, сантиметрів			Категорія стану дерева
		диаметр	висота	довжина				диаметр	висота	довжина	
1	C ₂		44		IV-а	34	C ₂	36			IV-а
2	C ₂			28	V-а	35	C ₂	32			IV-а
3	C ₂			36	V-а	36	C ₂	32			IV-а
4	C ₂			36	V-а	37	C ₂	32			IV-а
5	C ₂		32		IV-а	38	C ₂	32			IV-а
6	C ₂			36	V-а	39	C ₂	36			IV-а
7	C ₂		44		IV-а	40	C ₂	36			IV-а
8	C ₂		48		IV-а	41	C ₂		28		V-а
9	C ₂		36		IV-а	42	C ₂	32			IV-а
10	C ₂		44		IV-а	43	C ₂	36			IV-а
11	C ₂		28		IV-а	44	C ₂	36			IV-а
12	C ₂		48		IV-а	45	C ₂	32			IV-а
13	C ₂		36		IV-а	46	C ₂	28			IV-а
14	C ₂		44		IV-а	47	C ₂	40			IV-а
15	C ₂		32		IV-а	48	C ₂	32			IV-а
16	C ₂			24	V-а	49	C ₂	32			IV-а
17	C ₂		36		IV-а	50	C ₂	32			IV-а
18	C ₂			44	V-а	51	C ₂	36			IV-а
19	C ₂			36	V-а	52	C ₂	32			IV-а
20	C ₂		32		IV-а	53	C ₂	48			IV-а
21	C ₂		48		IV-а	54	C ₂	44			IV-а
22	C ₂	40			IV-а	55	C ₂	28			IV-а
23	C ₂	40			IV-а	56	C ₂	44			IV-а
24	C ₂		28		IV-а	57	C ₂		28		V-а
25	C ₂		40		IV-а	58	C ₂	24			IV-а
26	C ₂		40		IV-а	59	C ₂	28			IV-а
27	C ₂		32		IV-а	60	C ₂	40			IV-а
28	C ₂		36		IV-а	61	C ₂	36			IV-а
29	C ₂		40		IV-а	62	C ₂	40			IV-а
30	C ₂		44		IV-а	63	C ₂	36			IV-а
31	C ₂		40		IV-а	64	C ₂	48			IV-а
32	C ₂	40			IV-а	65	C ₂	36			IV-а
33	C ₂	36			IV-а	66	C ₂	48			IV-а

Порядковий номер дерева	Порода	Ступінь товщини стовбура, сантиметри			Категорія стану дерева	Порядковий номер дерева	Порода	Ступінь товщини стовбура, сантиметри			Категорія стану дерева
		диаметр	висота	довжина				диаметр	висота	довжина	
67	C ₂		22		IV-а-	96	C ₂			32	V-а-
68	C ₂		22		IV-а-	97	C ₂			40	V-а-
69	C ₂		22		IV-а-	98	C ₂			32	V-а-
70	C ₂	36			IV-а-	99	C ₂			24	V-а-
71	C ₂		52		IV-а-	100	C ₂			28	V-а-
72	C ₂	55			IV-а-	101	C ₂			28	V-а-
73	C ₂	56			IV-а-	102	C ₂	32			IV-а-
74	C ₂		32		IV-а-	103	C ₂			36	V-а-
75	C ₂	64			IV-а-	104	C ₂	28			IV-а-
76	C ₂		48		IV-а-	105	C ₂			32	V-а-
77	C ₂	40			IV-а-	106	C ₂	28			V-а-
78	C ₂			32	V-а-	107	C ₂			32	V-а-
79	C ₂	40			IV-а-	108	C ₂			32	V-а-
80	C ₂			28	V-а-	109	C ₂	44			N-а-
81	C ₂		42		IV-а-	110	C ₂	32			IV-а-
82	C ₂			22	V-а-	111	C ₂			56	V-а-
83	C ₂			40	V-а-	112	C ₂	40			III-а-
84	C ₂			32	V-а-	113	C ₂		40		IV-а-
85	C ₂			32	V-а-	114	C ₂		32		IV-а-
86	C ₂			22	V-а-	115	C ₂	32			IV-а-
87	C ₂		36		IV-а-	116	C ₂	28			IV-а-
88	C ₂			24	V-а-	117	C ₂	40			IV-а-
89	C ₂			22	V-а-	118	C ₂			48	V-а-
90	C ₂			28	V-а-	119	C ₂	36			III-а-
91	C ₂			36	V-а-	120	C ₂	40			III-а-
92	C ₂			28	V-а-	121	C ₂	36			IV-а-
93	C ₂			24	V-а-	122	C ₂		28		N-а-
94	C ₂		32		IV-а-	123	C ₂	36			IV-а-
95	C ₂			20	V-а-	124	C ₂	28			IV-а-

Всього пронумеровано дерев: _____

(кількістю словами)

Нумерацію і перелік провели:

Пол. Метелько

(посада)

Міхалюк

(підпис)

Міхалюк Д.О.

(ініціали та прізвище)

М.Р. Метелько

(посада)

Міхалюк

(підпис)

Міхалюк Д.О.

(ініціали та прізвище)

М.Р. Метелько

(посада)

Міхалюк

(підпис)

Міхалюк Д.О.

(ініціали та прізвище)

14

06

20 21

року

НУМЕРАЦІЯ НА ВІДОМІСТЬ ДЕРЕВ, призначених для вибіркової санітарної рубки

Д СТОМІРСЬКЕ ОУЛМГ

(Автономна Республіка Крим, область)

Д «ОДРУНЬКЕ ЛГ»

(наймає за лісовим господарством)

Лісництво Гладковинське
квартал № 3 виділ № 8

урочище
ділянка № 1 площа 20 гектарів

Порядковий номер дерева	Порода	Ступінь товщини стовбура, сантиметрів			Категорія стану дерева	Порядковий номер дерева	Порода	Ступінь товщини стовбура, сантиметрів			Категорія стану дерева
		діаметр	висота	довжина				діаметр	висота	довжина	
125	С				У	128	С				У
126	С	56			В	129	С				В
127	С	40			В	130	С				В
128	С	40			В	131	С				В
129	С		40		В	132	С				В
130	С	40			В	133	С				В
131	С			36	В	134	С				В
132	С	36			В	135	С				В
133	С		32		В	136	С				В
134	С		28		В	137	С	40			В
135	С		22		В	138	С	40			В
136	С			28	В	139	С		28		В
137	С	40			В	140	С	44			В
138	С	40			В	141	С		36		В
139	С		28		В	142	С		52		В
140	С	44			В	143	С			40	В
141	С		36		В	144	С	32			В
142	С		52		В	145	С	36			В
143	С			40	В	146	С	44			В
144	С	32			В	147	С	36			В
145	С	36			В	148	С				В
146	С	44			В	149	С				В
147	С	36			В	150	С				В
148	С	48			В	151	С				В
149	С			56	В	152	С	40			В
150	С	32			В	153	С			28	В
151	С	32			В	154	С		36		В
152	С	40			В	155	С			28	В
153	С				В	156	С				В
154	С		36		В	157	С		36		В
155	С				В						
156	С				В						
157	С		36		В						

НУМЕРАЦІЙНА ВІДОМІСТЬ ДЕРЕВ, призначених для вибіркової санітарної рубки

(Автономна Республіка Крим, область, найменування власника дісів, постійного лісокористувача)

Лісництво Готинське урочище _____ квартал № 19
 виділ № 49 ділянка № _____ площа 2,1 гектарів

Порядковий номер дерев	Порода	Ступінь товщини стовбура, сантиметрів			Категорія стану дерева, підстава відбору для рубки	Порядковий номер дерев	Порода	Ступінь товщини стовбура, сантиметрів			Категорія стану дерева, підстава відбору для рубки			
		діаметр	напівдіаметр	дров'яні				діаметр	напівдіаметр	дров'яні				
1	Б		33		1	Б		33		1	Б		33	
2	Б		35		2	Б		35		2	Б		35	
3	Б		35		3	Б		35		3	Б		35	
4	Б		35		4	Б		35		4	Б		35	
5	Б		35		5	Б		35		5	Б		35	
6	Б		35		6	Б		35		6	Б		35	
7	Б		35		7	Б		35		7	Б		35	
8	Б		35		8	Б		35		8	Б		35	
9	Б		35		9	Б		35		9	Б		35	
10	Б		35		10	Б		35		10	Б		35	
11	Б		35		11	Б		35		11	Б		35	
12	Б		35		12	Б		35		12	Б		35	
13	Б		35		13	Б		35		13	Б		35	
14	Б		35		14	Б		35		14	Б		35	
15	Б		35		15	Б		35		15	Б		35	
16	Б		35		16	Б		35		16	Б		35	
17	Б		35		17	Б		35		17	Б		35	
18	Б		35		18	Б		35		18	Б		35	
19	Б		35		19	Б		35		19	Б		35	
20	Б		35		20	Б		35		20	Б		35	
21	Б		35		21	Б		35		21	Б		35	
22	Б		35		22	Б		35		22	Б		35	
23	Б		35		23	Б		35		23	Б		35	
24	Б		35		24	Б		35		24	Б		35	
25	Б		35		25	Б		35		25	Б		35	
26	Б		35		26	Б		35		26	Б		35	
27	Б		35		27	Б		35		27	Б		35	
28	Б		35		28	Б		35		28	Б		35	
29	Б		35		29	Б		35		29	Б		35	
30	Б		35		30	Б		35		30	Б		35	
31	Б		35		31	Б		35		31	Б		35	
32	Б		35		32	Б		35		32	Б		35	
33	Б		35		33	Б		35		33	Б		35	
34	Б		35		34	Б		35		34	Б		35	
35	Б		35		35	Б		35		35	Б		35	
36	Б		35		36	Б		35		36	Б		35	
37	Б		35		37	Б		35		37	Б		35	
38	Б		35		38	Б		35		38	Б		35	
39	Б		35		39	Б		35		39	Б		35	
40	Б		35		40	Б		35		40	Б		35	
41	Б		35		41	Б		35		41	Б		35	
42	Б		35		42	Б		35		42	Б		35	

Порядковий номер дерев	Порода	Ступінь товщини стовбурів, сантиметрів			Категорія стану дерева, підстава відбору для рубки	Порядковий номер дерев	Порода	Ступінь товщини стовбурів, сантиметрів			Категорія стану дерева, підстава відбору для рубки
		ділові	напівділові	дров'яні				ділові	напівділові	дров'яні	
1	б		1		IV-б-1						
2	б		2		IV-б-2						
3	б		3		IV-б-3						
4	б		4		IV-б-4						
5	б		5		IV-б-5						
6	б		6		IV-б-6						
7	б		7		IV-б-7						
8	б		8		IV-б-8						
9	б		9		IV-б-9						
10	б		10		IV-б-10						
11	б		11		IV-б-11						
12	б		12		IV-б-12						
13	б		13		IV-б-13						
14	б		14		IV-б-14						
15	б		15		IV-б-15						
16	б		16		IV-б-16						
17	б		17		IV-б-17						
18	б		18		IV-б-18						
19	б		19		IV-б-19						
20	б		20		IV-б-20						
21	б		21		IV-б-21						
22	б		22		IV-б-22						
23	б		23		IV-б-23						
24	б		24		IV-б-24						
25	б		25		IV-б-25						
26	б		26		IV-б-26						
27	б		27		IV-б-27						
28	б		28		IV-б-28						
29	б		29		IV-б-29						
30	б		30		IV-б-30						
31	б		31		IV-б-31						
32	б		32		IV-б-32						
33	б		33		IV-б-33						
34	б		34		IV-б-34						
35	б		35		IV-б-35						
36	б		36		IV-б-36						
37	б		37		IV-б-37						
38	б		38		IV-б-38						
39	б		39		IV-б-39						
40	б		40		IV-б-40						
41	б		41		IV-б-41						
42	б		42		IV-б-42						
43	б		43		IV-б-43						
44	б		44		IV-б-44						
45	б		45		IV-б-45						
46	б		46		IV-б-46						
47	б		47		IV-б-47						
48	б		48		IV-б-48						
49	б		49		IV-б-49						
50	б		50		IV-б-50						
51	б		51		IV-б-51						
52	б		52		IV-б-52						
53	б		53		IV-б-53						
54	б		54		IV-б-54						
55	б		55		IV-б-55						
56	б		56		IV-б-56						
57	б		57		IV-б-57						
58	б		58		IV-б-58						
59	б		59		IV-б-59						
60	б		60		IV-б-60						
61	б		61		IV-б-61						
62	б		62		IV-б-62						
63	б		63		IV-б-63						
64	б		64		IV-б-64						
65	б		65		IV-б-65						
66	б		66		IV-б-66						
67	б		67		IV-б-67						
68	б		68		IV-б-68						
69	б		69		IV-б-69						
70	б		70		IV-б-70						
71	б		71		IV-б-71						
72	б		72		IV-б-72						
73	б		73		IV-б-73						
74	б		74		IV-б-74						
75	б		75		IV-б-75						
76	б		76		IV-б-76						
77	б		77		IV-б-77						
78	б		78		IV-б-78						
79	б		79		IV-б-79						
80	б		80		IV-б-80						
81	б		81		IV-б-81						
82	б		82		IV-б-82						
83	б		83		IV-б-83						
84	б		84		IV-б-84						
85	б		85		IV-б-85						
86	б		86		IV-б-86						
87	б		87		IV-б-87						
88	б		88		IV-б-88						
89	б		89		IV-б-89						
90	б		90		IV-б-90						
91	б		91		IV-б-91						
92	б		92		IV-б-92						
93	б		93		IV-б-93						
94	б		94		IV-б-94						
95	б		95		IV-б-95						
96	б		96		IV-б-96						
97	б		97		IV-б-97						
98	б		98		IV-б-98						
99	б		99		IV-б-99						
100	б		100		IV-б-100						

Всього пронумеровано дерев: сто шість

(кількість словами)

Нумерацію і перелік провели:

Григорук О.В.
(посада)

Григорук О.В.
(посада)

Григорук О.В.
(посада)

(посада)

(підпис)

(підпис)

(підпис)

(підпис)

(ініціали та прізвище)

(ініціали та прізвище)

(ініціали та прізвище)

(ініціали та прізвище)

14 06 20 21 року

(найменування лічильника лісів, постійного дисперсності)

урочище _____
ділянка № _____ площа 20 гектарів

Порядковий номер дерева	Порода	Ступінь товщини стовбура, сантиметри		Категорія стану дерева	Порядковий номер дерева	Порода	Ступінь товщини стовбура, сантиметри		Категорія стану дерева
		діаметр	висота				діаметр	висота	
1	С		50	IV-н-н					
2	С			36	V-н-н				
3	С			36	V-н-н				
4	С			32	V-н-н				
5	С		24	IV-н-н					
6	С			28	V-н-н				
7	С			28	V-н-н				
8	С		28	IV-н-н					
9	С			28	IV-н-н				
10	С		24	IV-н-н					
11	С		36	IV-н-н					
12	С		28	IV-н-н					
13	С		32	IV-н-н					
14	С		24	IV-н-н					
15	С		24	IV-н-н					
16	С		24	IV-н-н					
17	С		32	IV-н-н					
18	С		24	IV-н-н					
19	С		32	IV-н-н					
20	С		24	IV-н-н					
21	С		24	IV-н-н					
22	С		24	IV-н-н					
23	С		32	IV-н-н					
24	С		32	IV-н-н					
25	С		36	IV-н-н					
26	С		28	IV-н-н					
27	С		32	IV-н-н					
28	С		40	IV-н-н					
29	С		40	IV-н-н					

**НУМЕРАЦІ ЯНА ВІДОМІСТЬ ДЕРЕВ,
призначених для вибіркової санітарної рубки**

Житомирське ОУЛМГ

(Антон на Республиканском Крим, область.)

Д «Онуцьке ЛГ»

(найменшій з двох лісів, постійного лісокористувача)

Лісництво Гладковичське
квартал № 24 виділ № 33

урочище _____
ділянка № _____ площа 0,5 гектарів

Порядковий номер дерева	Порода	Ступінь товщини стовбура, сантиметри			Категорія стану дерева, діаметр	Порядковий номер дерева	Порода	Ступінь товщини стовбура, сантиметри			Категорія стану дерева
		діло м	нап. діло см	дров "м				діло м	нап. діло см	дров "м	
1	С		32		IV-100						
2	С		28		IV-100						
3	С		28		IV-100						
4	С		32		IV-100						
5	С		28		IV-100						
6	С		28		IV-100						
7	С		36		IV-100						
8	С		24		IV-100						
9	С		28		IV-100						
10	С		28		IV-100						
11	С		32		IV-100						
12	С		24		IV-100						
13	С		24		IV-100						
14	С		28		IV-100						
15	С		32		IV-100						
16	С		32		IV-100						
17	С		40		IV-100						
18	С		36		IV-100						
19	С		28		IV-100						
20	С		28		IV-110						

**НУМЕРАЦІЯ НА ВІДОМІСТЬ ДЕРЕВ,
призначених для вибіркової санітарної рубки**

Д. зтомірське ОУДМГ

(Автономна Республіка Крим, область)

Д. «Ордуцьке ЛГ»

(найменування підприємства, постійного диспозитиву)

Лісництво Гладковинське
квартал № 21 виділ № 61

урочище _____
ділянка № _____ площа 4,6 гектарів

Порядок нумерації дерев	Порода	Ступінь товщини стовбура, сантиметри			Категорія стану дерев	Порядок нумерації дерев	Порода	Ступінь товщини стовбура, сантиметри			Категорія стану дерев
		диаметр	висота	довжина				диаметр	висота	довжина	
1	С		28		IV-а	34	С	24			IV-а
2	С		28		IV-а	35	С	28			IV-а
3	С		28		IV-а	36	С		28		IV-а
4	С		24		IV-а	37	С		28		IV-а
5	С		36		IV-а	38	С		32		IV-а
6	С		24		IV-а	39	С		28		IV-а
7	С		24		IV-а	40	С	32			IV-а
8	С		24		IV-а	41	С		24		IV-а
9	С		22		IV-а	42	С	28			IV-а
10	С		24		IV-а	43	С	24			IV-а
11	С			36	V-а	44	С	24			IV-а
12	С			24	V-а	45	С	26			IV-а
13	С			24	V-а	46	С	32			IV-а
14	С			24	V-а	47	С	40			IV-а
15	С			24	V-а	48	С	24			IV-а
16	С			32	V-а	49	С	24			IV-а
17	С			32	V-а	50	С	28			IV-а
18	С			24	V-а	51	С	28			IV-а
19	С			24	V-а	52	С	28			IV-а
20	С			24	V-а	53	С	32			IV-а
21	С			28	V-а	54	С		28		V-а
22	С			28	V-а	55	С		24		V-а
23	С			24	V-а	56	С	32			IV-а
24	С			24	V-а	57	С		24		V-а
25	С			28	V-а	58	С		32		V-а
26	С			28	V-а	59	С		24		V-а
27	С			28	V-а	60	С	32			IV-а
28	С			24	V-а	61	С		28		V-а
29	С			24	V-а	62	С		24		V-а
30	С			28	V-а	63	С	28			IV-а
31	С		28		IV-а	64	С		28		V-а
32	С			24	V-а	65	С	24			IV-а
33	С		32		IV-а	66	С		28		V-а

НУМЕРАЦІЙНА ВІДОМІСТЬ ДЕРЕВ, призначених для вибіркової санітарної рубки

(Автономна Республіка Крим, область, найменування власника лісів, постійного лісокористувача)

Лісництво Саркис урочище _____ квартал № 12
виділ № 8 ділянка № _____ площа 1,2 гектарів

Порядковий номер дерев	Порода	Ступінь товщини стовбура, сантиметрів			Категорія стану дерева, підстава відбору для рубки	Порядковий номер дерев	Порода	Ступінь товщини стовбура, сантиметрів			Категорія стану дерева, підстава відбору для рубки
		діаметр	напилок	дров'яні				діаметр	напилок	дров'яні	
1	С	50			IV-III	43	С	50			IV-III
2	С	40			IV-III	44	С	50			IV-III
3	С			24	IV-III	45	С	50		22	IV-III
4	С	22			IV-III	46	С	40			IV-III
5	С		32		IV-III	47	С	32			IV-III
6	С		36		IV-III	48	С			28	IV-III
7	С		36		IV-III	49	С				IV-III
8	С		22		IV-III	50	С	28			IV-III
9	С		24		IV-III	51	С				IV-III
10	С		20		IV-III	52	С	28			IV-III
11	С		20		IV-III	53	С				IV-III
12	С		20		IV-III	54	С				IV-III
13	С		20		IV-III	55	С			20	IV-III
14	С		20		IV-III	56	С	28			IV-III
15	С	20			IV-III	57	С			20	IV-III
16	С		42		IV-III	58	С				IV-III
17	С	28			IV-III	59	С				IV-III
18	С		32		IV-III	60	С				IV-III
19	С	20			IV-III	61	С				IV-III
20	С		32		IV-III	62	С				IV-III
21	С	32			IV-III	63	С				IV-III
22	С		32		IV-III	64	С				IV-III
23	С		32		IV-III	65	С				IV-III
24	С		40		IV-III	66	С				IV-III
25	С		40		IV-III	67	С				IV-III
26	С		32		IV-III	68	С				IV-III
27	С		44		IV-III	69	С				IV-III
28	С		36		IV-III	70	С				IV-III
29	С		36		IV-III	71	С				IV-III
30	С	28			IV-III	72	С				IV-III
31	С		32		IV-III	73	С				IV-III
32	С		32		IV-III	74	С				IV-III
33	С		32		IV-III	75	С				IV-III
34	С		32		IV-III	76	С				IV-III
35	С		32		IV-III	77	С				IV-III
36	С		32		IV-III	78	С				IV-III
37	С		32		IV-III	79	С				IV-III
38	С		32		IV-III	80	С				IV-III
39	С		32		IV-III	81	С				IV-III
40	С		32		IV-III	82	С				IV-III
41	С		32		IV-III	83	С				IV-III
42	С		24		IV-III	84	С				IV-III

НУМЕРАЦІЯ НА ВІДОМІСТЬ ДЕРЕВ, призначених для вибіркової санітарної рубки

Д СТОМИРСЬКЕ ОУЛМГ

(Адреса: м. Стомірська, Республіка Крим, область)

Д «Овруньке ДГ»

(найменування лісництва, лісничества, господарства)

Лісництво Гладковинське

квартал № 23

виділ № 2

урочище

ділянка №

площа 4,6 гектарів

Порядковий номер дерева	Порода	Ступінь товщини стовбура, сантиметри			Категорія стану дерева	Порядковий номер дерева	Порода	Ступінь товщини стовбура, сантиметри			Категорія стану дерева
		діаметр	висота	довжина				діаметр	висота	довжина	
1	С		28			34	С	30			IV-а
2	С			28		35	С	32			IV-а
3	С		40		IV-а	36	С	32			IV-а
4	С			32	V-а	37	С	24			IV-а
5	С			32	V-а						
6	С		44		IV-а						
7	С		44		IV-а						
8	С		36		IV-а						
9	С		36		IV-а						
10	С		40		IV-а						
11	С		32		IV-а						
12	С		28		IV-а						
13	С		30		IV-а						
14	С		28		IV-а						
15	С		32		IV-а						
16	С	30			IV-а						
17	С		40		IV-а						
18	С		32		IV-а						
19	С			32	V-а						
20	С		24		IV-а						
21	С		30		IV-а						
22	С		30		IV-а						
23	С		32		IV-а						
24	С		32		IV-а						
25	С		24		IV-а						
26	С		32		IV-а						
27	С		28		IV-а						
28	С		32		IV-а						
29	С		24		IV-а						
30	С		30		IV-а						
31	С		30		IV-а						
32	С		32		IV-а						
33	С		32		IV-а						

Порядковий номер деревця	Порода	Ступінь товщини стовбура, сантиметрів			Категорія стану дерева, підстава відбору для рубки	Порядковий номер деревця	Порода	Ступінь товщини стовбура, сантиметрів			Категорія стану дерева, підстава відбору для рубки
		діляні	напівділяні	дрова'яні				діляні	напівділяні	дрова'яні	
1	б			26	V - брн. б						
2	б			40	V - брн. б						
3	б		23		V - брн. б						
4	б		23		IV - брн.						
5	б		23		IV - брн.						
6	б		22,5		IV - брн.						
7	б		22		IV - брн.						
8	б			32	V - брн.						
9	б			23	V - брн.						
10	б		22		IV - брн.						
11	б			23	V - брн.						
12	б		22		IV - брн.						
13	б			24	V - брн.						
14	б		22		IV - брн.						
15	б		22		IV - брн.						
16	б			25	V - брн.						
17	б		24		IV - брн.						
18	б		22		IV - брн.						
19	б			24	IV - брн.						
20	б			24	V - брн.						
21	б		20		IV - брн.						
22	б			26	V - брн.						

НУМЕРАЦІЙНА ВІДОМІСТЬ ДЕРЕВ, призначених для вибіркової санітарної рубки

(Автономна Республіка Крим, область)

ФП «Бручине» РП

(найменування власника лісів, постійного лісокористувача)

Лісництво Симферопольське урочище _____ квартал № 29
виділ № 32 ділянка № _____ площа 0,7 гектарів

Порядковий номер дерев	Порода	Ступінь товщини стовбурів, сантиметрів			Категорія стану дерева, підстава відбору для рубки	Порядковий номер дерев	Порода	Ступінь товщини стовбурів, сантиметрів			Категорія стану дерева, підстава відбору для рубки
		лісові	напівлісові	дров'яні				лісові	напівлісові	дров'яні	
1	б.б.			24	V-н-н	44	б.б.				V-н-н
2	б.б.	40	36		IV-н-н	45	б.б.	28			V-н-н
3	б.б.		36		IV-н-н	46	б.б.			28	V-н-н
4	б.б.		36		IV-н-н	47	б.б.		36		V-н-н
5	б.б.		36		IV-н-н	48	б.б.		36		V-н-н
6	б.б.		36		IV-н-н	49	б.б.			28	V-н-н
7	б.б.		36		IV-н-н	50	б.б.			28	V-н-н
8	б.б.		36		IV-н-н						
9	б.б.		36		IV-н-н						
10	б.б.		36		IV-н-н						
11	б.б.		36		IV-н-н						
12	б.б.		36	29	V-н-н						
13	б.б.		36		IV-н-н						
14	б.б.		36	32	V-н-н						
15	б.б.		36		IV-н-н						
16	б.б.		36	28	V-н-н						
17	б.б.		36	28	V-н-н						
18	б.б.		36		IV-н-н						
19	б.б.		36	28	V-н-н						
20	б.б.		36	26	V-н-н						
21	б.б.	32			IV-н-н						
22	б.б.			28	V-н-н						
23	б.б.		36		IV-н-н						
24	б.б.		24		IV-н-н						
25	б.б.		36		IV-н-н						
26	б.б.			24	V-н-н						
27	б.б.	36			IV-н-н						
28	б.б.	32			IV-н-н						
29	б.б.		40		IV-н-н						
30	б.б.		36		IV-н-н						
31	б.б.		36		IV-н-н						
32	б.б.		44		IV-н-н						
33	б.б.		44		IV-н-н						
34	б.б.		36		IV-н-н						
35	б.б.	24			IV-н-н						
36	б.б.		36		IV-н-н						
37	б.б.		32		IV-н-н						
38	б.б.				IV-н-н						
39	б.б.	28	28		IV-н-н						
40	б.б.		36		IV-н-н						
41	б.б.		24		IV-н-н						
42	б.б.		24		IV-н-н						
43	б.б.			24	V-н-н						

НУМЕРАЦІЙНА ВІДОМІСТЬ ДЕРЕВ, призначених для вибіркової санітарної рубки

(Автономна Республіка Крим, область, найменування власника лісів, постійного лісокористувача)

Лісництво Гукадівське урочище _____ квартал № 31
відділ № 65 ділянка № _____ площа 0,3 гектарів

Порядковий номер дерев	Порода	Ступінь товщини стовбурів, сантиметрів			Категорія стану дерева, підстава вибору для рубки	Порядковий номер дерев	Порода	Ступінь товщини стовбурів, сантиметрів			Категорія стану дерева, підстава вибору для рубки
		діаметр	на висоті 1,3 м	дров'яні				діаметр	на висоті 1,3 м	дров'яні	
1	С		24		IV-а-						
2	С	32			IV-а-						
3	С		24		IV-а-						
4	С		24		IV-а-						
5	С			28	V-а-						
6	С		28		IV-а-						
7	С		24		IV-а-						
8	С		32		IV-а-						
9	С		32		IV-а-						
10	С		24		IV-а-						
11	С		40		IV-а-						
12	С		24		IV-а-						
13	С		24		IV-а-						
14	С		24		IV-а-						
15	С		24		IV-а-						
16	С	44	34		IV-а-						
17	С		24		IV-а-						
18	С	32			IV-а-						
19	С		24		IV-а-						
20	С	24			IV-а-						
21	С			24	V-а-						
22	С	36			IV-а-						
23	С			24	V-а-						
24	С	32			IV-а-						
25	С			24	V-а-						
26	С	28			IV-а-						
27	С			24	V-а-						
28	С		28		IV-а-						
29	С			28	V-а-						
30	С		28		IV-а-						
31	С	24			IV-а-						
32	С	28			IV-а-						
33	С		36		IV-а-						
34	С			24	V-а-						
35	С	56			IV-а-						
36	С			24	V-а-						
37	С			32	V-а-						

ДЕФЕКТНА ПОЛЬОВА ВІДОМІСТЬ

дерев призначених у вибіркову санітарну рубку

по Ігнатпільському лісництву в кв. № 58 вид. № 38 площа 1,3 га

№ пп	Порода	Д. 1,3м	Причина призначення в рубку	Категорія	Категорія тех. якості			№ пп	Порода	Д. 1,3м	Причина призначення в рубку	Категорія	Категорія тех. якості		
					діл.	п/діл.	дрова						діл.	п/діл.	дрова
1	С	24	верх. кор.	VI			/	46	С	24	верх. кор.	VI			/
2	С	32	— / —	VI			/	47	С	36	— / —	✓		/	
3	С	24	— / —	V		/		48	С	24	— / —	V		/	
4	С	28	— / —	VI			/	49	С	32	— / —	VI			/
5	С	36	— / —	VI			/	50	С	28	— / —	V		/	
6	С	24	— / —	VI			/	51	С	32	— / —	V		/	
7	С	28	— / —	V	/			52	С	28	— / —	VI			/
8	С	36	— / —	IV	/			53	С	32	— / —	VI			/
9	С	24	— / —	VI			/	54	С	24	— / —	VI			/
10	С	24	— / —	VI			/	55	С	24	— / —	VI			/
11	С	36	— / —	VI			/	56	С	28	— / —	VI			/
12	С	24	— / —	V	/			57	С	32	— / —	V	/		
13	С	24	— / —	V	/			58	С	28	— / —	VI			/
14	С	24	— / —	VI			/	59	С	24	— / —	V	/		
15	С	24	— / —	VI			/	60	С	28	— / —	VI			/
16	С	32	— / —	VI			/	61	С	28	— / —	V	/		
17	С	24	— / —	V	/			62	С	24	— / —	VI			/
18	С	24	— / —	V	/			63	С	28	— / —	VI			/
19	С	32	— / —	VI			/	64	С	24	— / —	VI			/
20	С	24	— / —	VI			/	65	С	28	— / —	VI			/
21	С	28	— / —	V	/			66	С	24	— / —	VI			/
22	С	32	— / —	VI			/	67	С	28	— / —	V	/		
23	С	36	— / —	VI			/	68	С	24	— / —	VI			/
24	С	24	— / —	V	/			69	С	28	— / —	VI			/
25	С	24	— / —	IV	/			70	С	24	— / —	VI			/
26	С	32	— / —	V	/			71	С	24	— / —	VI			/
27	С	28	— / —	V	/			72	С	40	— / —	VI			/
28	С	28	— / —	VI			/	73	С						
29	С	24	— / —	VI			/	74	С						
30	С	24	— / —	V	/			75	С						
31	С	24	— / —	V	/			76	С						
32	С	36	— / —	VI			/	77	С						
33	С	24	— / —	VI			/	78	С						
34	С	28	— / —	IV	/			79	С						
35	С	28	— / —	VI			/	80	С						
36	С	24	— / —	VI			/	81	С						
37	С	24	— / —	V	/			82	С						
38	С	24	— / —	VI			/	83	С						
39	С	28	— / —	VI			/	84	С						
40	С	24	— / —	VI			/	85	С						
41	С	28	— / —	VI			/	86	С						
42	С	24	— / —	VI			/	87	С						
43	С	28	— / —	V	/			88	С						
44	С	36	— / —	VI			/	89	С						
45	С	32	— / —	V	/			90	С						

№ пп	Порода	Д. 1,3м	Причина призначення в рубку	Категорія	Категорія тех. якості			№ пп	Порода	Д. 1,3м	Причина призначення в рубку	Категорія	Категорія тех. якості		
					діл.	п/діл.	дрова						діл.	п/діл.	дрова
1	2	3	4	5	6	7	8	1	2	3	4	5	6	7	8
91	С							131	С						
92	С							132	С						
93	С							133	С						
94	С							134	С						
95	С							135	С						
96	С							136	С						
97	С							137	С						
98	С							138	С						
99	С							139	С						
100	С							140	С						
101	С							141	С						
102	С							142	С						
103	С							143	С						
104	С							144	С						
105	С							145	С						
106	С							146	С						
107	С							147	С						
108	С							148	С						
109	С							149	С						
110	С							150	С						
111	С							151	С						
112	С							152	С						
113	С							153	С						
114	С							154	С						
115	С							155	С						
116	С							156	С						
117	С							157	С						
118	С							158	С						
119	С							159	С						
120	С							160	С						
121	С							161	С						
122	С							162	С						
123	С							163	С						
124	С							164	С						
125	С							165	С						
126	С							166	С						
127	С							167	С						
128	С							168	С						
129	С							169	С						
130	С							170	С						

Категорії санітарного стану:

- III дуже ослаблені дерева, суховершинні, з мехпошкодженнями;
- IV всихаючі, а також заселені стовбурними шкідниками;
- V свіжий сухості; VI старий сухості, вітровал, бурелом.

Відбір дерев у рубку виконали:

поз. и-го. *В. В. Крещенко*
 шр. ілеу. *А. М. Бограшівський*
 шр. ілеу. *В. О. Бограшівський*
 (підп.)

" 1 " 06 2021 р.

Посада, підпис

ДЕФЕКТНА ПОЛЬОВА ВІДОМІСТЬ

дерев призначених у вибіркову санітарну рубку

по Ігнатпільському лісництву в кв. № 58 вид. № 36 площа 1,8 га

№ пп	Порода	Д. 1,3м	Причина призначення в рубку	Категорія	Категорія тех. якості			№ пп	Порода	Д. 1,3м	Причина призначення в рубку	Категорія	Категорія тех. якості		
					діл.	п/діл.	дрова						діл.	п/діл.	дрова
1	2	3	4	5	6	7	8	1	2	3	4	5	6	7	8
1	С	24	бер. «ом»			/1	/1	46	С	32	бер. «ом»			/1	
2	С	32	— — —			/1		47	С	24	— — —			/1	
3	С	28	— — —			/1	/1	48	С	36	— — —				/1
4	С	24	— — —			/1		49	С	28	— — —				/1
5	С	24	— — —				/1	50	С	24	— — —			/1	
6	С	28	— — —				/1	51	С	28	— — —				/1
7	С	28	— — —			/1		52	С	24	— — —				/1
8	С	28	— — —			/1		53	С	24	— — —				/1
9	С	24	— — —			/1		54	С	24	— — —			/1	
10	С	24	— — —			/1		55	С	24	— — —			/1	
11	С	28	— — —				/1	56	С	24	— — —				/1
12	С	28	— — —			/1		57	С	32	— — —			/1	
13	С	24	— — —				/1	58	С	40	— — —			/1	
14	С	28	— — —			/1	/1	59	С	24	— — —				/1
15	С	28	— — —			/1		60	С	28	— — —			/1	
16	С	28	— — —				/1	61	С	32	— — —			/1	/1
17	С	36	— — —			/1	/1	62	С	28	— — —			/1	/1
18	С	24	— — —				/1	63	С	24	— — —				/1
19	С	24	— — —			/1		64	С	28	— — —			/1	
20	С	32	— — —			/1		65	С	24	— — —				/1
21	С	32	— — —				/1	66	С	24	— — —			/1	
22	С	24	— — —				/1	67	С	32	— — —			/1	
23	С	28	— — —			/1		68	С	32	— — —				/1
24	С	28	— — —			/1		69	С	32	— — —				/1
25	С	24	— — —			/1	/1	70	С						
26	С	24	— — —			/1		71	С						
27	С	28	— — —				/1	72	С						
28	С	24	— — —			/1	/1	73	С						
29	С	28	— — —			/1		74	С						
30	С	40	— — —			/1	/1	75	С						
31	С	32	— — —			/1		76	С						
32	С	32	— — —				/1	77	С						
33	С	24	— — —			/1	/1	78	С						
34	С	24	— — —			/1	/1	79	С						
35	С	24	— — —			/1	/1	80	С						
36	С	28	— — —			/1	/1	81	С						
37	С	28	— — —			/1	/1	82	С						
38	С	24	— — —			/1	/1	83	С						
39	С	24	— — —			/1	/1	84	С						
40	С	28	— — —			/1	/1	85	С						
41	С	28	— — —			/1	/1	86	С						
42	С	28	— — —			/1	/1	87	С						
43	С	36	— — —			/1	/1	88	С						
44	С	24	— — —			/1	/1	89	С						
45	С	32	— — —			/1	/1	90	С						

№ пп	Порода	Д. 1,3м	Причина призначення в рубку	Категорія	Категорія тех. якості			№ пп	Порода	Д. 1,3м	Причина призначення в рубку	Категорія	Категорія тех. якості		
					діл.	п/діл.	дрова						діл.	п/діл.	дрова
1	2	3	4	5	6	7	8	1	2	3	4	5	6	7	8
91	С							131	С						
92	С							132	С						
93	С							133	С						
94	С							134	С						
95	С							135	С						
96	С							136	С						
97	С							137	С						
98	С							138	С						
99	С							139	С						
100	С							140	С						
101	С							141	С						
102	С							142	С						
103	С							143	С						
104	С							144	С						
105	С							145	С						
106	С							146	С						
107	С							147	С						
108	С							148	С						
109	С							149	С						
110	С							150	С						
111	С							151	С						
112	С							152	С						
113	С							153	С						
114	С							154	С						
115	С							155	С						
116	С							156	С						
117	С							157	С						
118	С							158	С						
119	С							159	С						
120	С							160	С						
121	С							161	С						
122	С							162	С						
123	С							163	С						
124	С							164	С						
125	С							165	С						
126	С							166	С						
127	С							167	С						
128	С							168	С						
129	С							169	С						
130	С							170	С						

Категорії санітарного стану:

- III дуже ослаблені дерева, суховершинні, з мехпошкодженнями;
- IV всихаючі, а також заселені стовбурними шкідниками;
- V свіжий сухості: VI старий сухості, вітровал, бурелом.

Відбір дерев у рубку виконали:

посл. и-го. *В. В. Кудряков*
 шр. ісеу. *А. В. Новісрицький*
 шр. ісеу. *А. І. Новісрицький*

Посада, підпис

" 2 " 06

2021 р.

(підп.)

ДЕФЕКТНА ПОЛЬОВА ВІДОМІСТЬ

дерев призначених у вибіркову санітарну рубку

по Ігнатпільському лісництву в кв. № 24 вид. № 19 площа 11,3 га

№ пп	Порода	Д. 1,3м	Причина призначення в рубку	Категорія	Категорія тех. якості			№ пп	Порода	Д. 1,3м	Причина призначення в рубку	Категорія	Категорія тех. якості		
					діл.	п/діл.	дрова						діл.	п/діл.	дрова
1	2	3	4	5	6	7	8	1	2	3	4	5	6	7	8
1	С	36	верх. порізу	VI			1	46	С	24	верх. порізу	V	1		
2	С	48	верх. порізу	V		1		47	С	28	верх. порізу	IV	1		
3	С	28	верх. порізу	IV	1			48	С	32	верх. порізу	IV	1		
4	С	32	верх. порізу	IV	1			49	С	32	верх. порізу	IV	1		
5	С	36	верх. порізу	V		1		50	С	32	верх. порізу	V	1		
6	С	32	верх. порізу	IV	1			51	С	24	верх. порізу	IV	1		
7	С	28	верх. порізу	V	1			52	С	36	верх. порізу	V		1	
8	С	28	верх. порізу	IV	1			53	С	24	верх. порізу	V		1	
9	С	24	верх. порізу	IV	1			54	С	24	верх. порізу	V		1	
10	С	24	верх. порізу	V		1		55	С	24	верх. порізу	V		1	
11	С	28	верх. порізу	IV	1			56	С	24	верх. порізу	IV	1		
12	С	24	верх. порізу	V	1			57	С	36	верх. порізу	IV	1		
13	С	24	верх. порізу	IV	1			58	С	24	верх. порізу	IV	1		
14	С	24	верх. порізу	IV	1			59	С	28	верх. порізу	IV	1		
15	С	24	верх. порізу	IV	1			60	С	28	верх. порізу	V	1		
16	С	36	верх. порізу	IV	1			61	С	28	верх. порізу	IV	1		
17	С	36	верх. порізу	IV	1			62	С	32	верх. порізу	IV	1		
18	С	36	верх. порізу	IV	1			63	С	28	верх. порізу	IV	1		
19	С	36	верх. порізу	IV	1			64	С	32	верх. порізу	IV	1		
20	С	32	верх. порізу	IV	1			65	С	32	верх. порізу	V		1	
21	С	24	верх. порізу	IV	1			66	С	24	верх. порізу	V	1		
22	С	32	верх. порізу	IV	1			67	С	28	верх. порізу	IV	1		
23	С	36	верх. порізу	IV	1			68	С	36	верх. порізу	V	1		
24	С	32	верх. порізу	V		1		69	С	32	верх. порізу	V	1		
25	С	36	верх. порізу	IV	1			70	С	28	верх. порізу	IV	1		
26	С	32	верх. порізу	IV	1			71	С	36	верх. порізу	V	1		
27	С	24	верх. порізу	V		1		72	С	28	верх. порізу	IV	1		
28	С	28	верх. порізу	IV	1			73	С	40	верх. порізу	V		1	
29	С	28	верх. порізу	IV	1			74	С	44	верх. порізу	V		1	
30	С	24	верх. порізу	IV	1			75	С	28	верх. порізу	IV	1		
31	С	32	верх. порізу	IV	1			76	С	24	верх. порізу	V	1		
32	С	24	верх. порізу	VI			1	77	С	32	верх. порізу	VI		1	
33	С	24	верх. порізу	V		1		78	С	24	верх. порізу	V		1	
34	С	36	верх. порізу	V		1		79	С	40	верх. порізу	V		1	
35	С	28	верх. порізу	V		1		80	С	40	верх. порізу	IV	1		
36	С	24	верх. порізу	V		1		81	С	40	верх. порізу	IV	1		
37	С	28	верх. порізу	V		1		82	С	28	верх. порізу	IV	1		
38	С	32	верх. порізу	IV	1			83	С	36	верх. порізу	V		1	
39	С	32	верх. порізу	IV	1			84	С	24	верх. порізу	V		1	
40	С	28	верх. порізу	IV	1			85	С	32	верх. порізу	IV	1		
41	С	24	верх. порізу	IV	1			86	С	32	верх. порізу	V		1	
42	С	24	верх. порізу	IV	1			87	С	24	верх. порізу	V		1	
43	С	24	верх. порізу	IV	1			88	С	24	верх. порізу	IV	1		
44	С	28	верх. порізу	IV	1			89	С	28	верх. порізу	V		1	
45	С	24	верх. порізу	IV	1			90	С	24	верх. порізу	IV	1		

№ пп	Порода	Д. 1,3м	Причина призначення в рубку	Категорія	Категорія тех. якості			№ пп	Порода	Д. 1,3м	Причина призначення в рубку	Категорія	Категорія тех. якості		
					діл.	п/діл.	дрова						діл.	п/діл.	дрова
1	2	3	4	5	6	7	8	1	2	3	4	5	6	7	8
91	С	32	бурх. посуху	V	/			131	С	28	бурх. посуху	VI			/
92	С	24	бурх. посуху	IV	/			132	С	52	бурх. посуху	V		/	
93	С	40	бурх. посуху	V		/		133	С	44	бурх. посуху	V		/	
94	С	36	бурх. посуху	IV	/			134	С	40	бурх. посуху	V		/	
95	С	24	бурх. посуху	V		/		135	С	36	бурх. посуху	V		/	
96	С	32	бурх. посуху	V		/		136	С	28	бурх. посуху	VI			/
97	С	48	бурх. посуху	V		/		137	С	24	бурх. посуху	IV	/		
98	С	52	бурх. посуху	V		/		138	С	24	бурх. посуху	IV	/		
99	С	36	бурх. посуху	V		/		139	С	36	бурх. посуху	V	/		
100	С	24	бурх. посуху	VI			/	140	С	28	бурх. посуху	IV	/		
101	С	44	бурх. посуху	V		/		141	С	40	бурх. посуху	V		/	
102	С	28	бурх. посуху	V		/		142	С	40	бурх. посуху	V		/	
103	С	32	бурх. посуху	V		/		143	С	28	бурх. посуху	V		/	
104	С	48	бурх. посуху	V		/		144	С	28	бурх. посуху	V		/	
105	С	64	бурх. посуху	VI			/	145	С	28	бурх. посуху	IV	/		
106	С	24	бурх. посуху	V		/		146	С	28	бурх. посуху	IV	/		
107	С	28	бурх. посуху	IV	/			147	С	28	бурх. посуху	V	/		
108	С	28	бурх. посуху	V		/		148	С	28	бурх. посуху	IV	/		
109	С	24	бурх. посуху	IV	/			149	С	36	бурх. посуху	IV	/		
110	С	28	бурх. посуху	V		/		150	С	44	бурх. посуху	IV	/		
111	С	24	бурх. посуху	V		/		151	С	36	бурх. посуху	V		/	
112	С	32	бурх. посуху	V		/		152	С	24	бурх. посуху	V		/	
113	С	36	бурх. посуху	V		/		153	С	24	бурх. посуху	V		/	
114	С	24	бурх. посуху	V		/		154	С	28	бурх. посуху	V		/	
115	С	24	бурх. посуху	V		/		155	С	28	бурх. посуху	V		/	
116	С	36	бурх. посуху	V		/		156	С	40	бурх. посуху	V		/	
117	С	28	бурх. посуху	V		/		157	С	28	бурх. посуху	IV	/		
118	С	32	бурх. посуху	V		/		158	С	36	бурх. посуху	V		/	
119	С	28	бурх. посуху	IV		/		159	С	40	бурх. посуху	V		/	
120	С	24	бурх. посуху	V		/		160	С	32	бурх. посуху	V		/	
121	С	32	бурх. посуху	V		/		161	С	24	бурх. посуху	V		/	
122	С	40	бурх. посуху	V		/		162	С	60	бурх. посуху	VI			/
123	С	40	бурх. посуху	V		/		163	С	24	бурх. посуху	V		/	
124	С	24	бурх. посуху	V		/		164	С	28	бурх. посуху	V		/	
125	С	36	бурх. посуху	V		/		165	С	24	бурх. посуху	V		/	
126	С	32	бурх. посуху	V		/		166	С	36	бурх. посуху	IV	/		
127	С	48	бурх. посуху	IV	/			167	С	28	бурх. посуху	IV	/		
128	С	36	бурх. посуху	V		/		168	С	24	бурх. посуху	V		/	
129	С	32	бурх. посуху	VI			/	169	С	36	бурх. посуху	V		/	
130	С	24	бурх. посуху	V		/		170	С	24	бурх. посуху	V		/	

Категорії санітарного стану:

- III дуже ослаблені дерева, суховершинні, з мехпшкодженнями;
- IV всихаючі, а також заселені стовбурними шкідниками;
- V свіжий сухості; VI старий сухості, вітровал, бурелом.

Відбір дерев у рубку виконали:

Посада, підпис

202 р.

(ПІП)

ДЕФЕКТНА ПОЛЬОВА ВІДОМІСТЬ

дерев призначених у вибіркову санітарну рубку

по Ігнатівському лісництву в кв. № 24 вид. № 19 площа 11,3 га

№ пп	Порода	Д, 1,3м	Причина призначення в рубку	Категорія	Категорія тех. якості			№ пп	Порода	Д, 1,3м	Причина призначення в рубку	Категорія	Категорія тех. якості		
					діл.	п/діл.	дрова						діл.	п/діл.	дрова
1	2	3	4	5	6	7	8	1	2	3	4	5	6	7	8
171	С	28	верх. порід	IV		1		216	С	44	верх. пор.	V		1	
172	С	32	верх. пор.	IV	1			217	С	36	верх. пор.	V		1	
173	С	24	— / —	V		1		218	С	36	— / —	V		1	
174	С	28	— / —	IV	1			219	С	40	— / —	V		1	
175	С	28	— / —	IV	1			220	С	32	— / —	V		1	
176	С	40	— / —	IV	1			221	С	28	— / —	V		1	
177	С	32	— / —	IV	1			222	С	32	— / —	V		1	
178	С	24	— / —	IV	1			223	С	24	— / —	VI			1
179	С	36	— / —	IV	1			224	С	24	— / —	V		1	
180	С	36	— / —	IV	1			225	С	36	— / —	VI			1
181	С	28	— / —	V		1		226	С	24	— / —	V		1	
182	С	32	— / —	IV	1			227	С	24	— / —	V		1	
183	С	24	— / —	IV	1			228	С	24	— / —	V		1	
184	С	28	— / —	IV	1			229	С	28	— / —	V		1	
185	С	28	— / —	IV	1			230	С	40	— / —	V		1	
186	С	28	— / —	V		1		231	С	36	— / —	V		1	
187	С	32	— / —	V		1		232	С	32	— / —	V		1	
188	С	28	— / —	V		1		233	С	24	— / —	IV	1		
189	С	36	— / —	V		1		234	С	24	— / —	V		1	
190	С	28	— / —	VI			1	235	С	36	— / —	V		1	
191	С	52	— / —	V		1		236	С	24	— / —	V		1	
192	С	32	— / —	V		1		237	С	24	— / —	V		1	
193	С	36	— / —	V		1		238	С	24	— / —	VI			1
194	С	24	— / —	V		1		239	С	28	— / —	V		1	
195	С	24	— / —	V		1		240	С	28	— / —	V		1	
196	С	32	— / —	V		1		241	С	32	— / —	V		1	
197	С	32	— / —	V		1		242	С	24	— / —	V		1	
198	С	32	— / —	V		1		243	С	24	— / —	V		1	
199	С	24	— / —	IV	1			244	С	28	— / —	V		1	
200	С	24	— / —	IV	1			245	С	24	— / —	V		1	
201	С	32	— / —	V		1		246	С	24	— / —	V		1	
202	С	32	— / —	V		1		247	С	36	— / —	V		1	
203	С	32	— / —	V		1		248	С	28	— / —	V		1	
204	С	24	— / —	V		1		249	С	28	— / —	V		1	
205	С	24	— / —	V		1		250	С	28	— / —	V		1	
206	С	28	— / —	V		1		251	С	24	— / —	V		1	
207	С	24	— / —	VI			1	252	С	24	— / —	V		1	
208	С	24	— / —	V		1		253	С	32	— / —	V		1	
209	С	36	— / —	IV	1			254	С	28	— / —	V		1	
210	С	44	— / —	V		1		255	С	24	— / —	V		1	
211	С	24	— / —	V		1		256	С	28	— / —	V		1	
212	С	24	— / —	V		1		257	С	24	— / —	V		1	
213	С	36	— / —	IV	1			258	С	24	— / —	V		1	
214	С	24	— / —	V		1		259	С	32	— / —	VI			1
215	С	36	— / —	V		1		260	С	28	— / —	VI			1

№ пп	Порода	Д, І,Зм	Причина призначення в рубку	Категорія	Категорія тех. якості			№ пп	Порода	Д, І,Зм	Причина призначення в рубку	Категорія	Категорія тех. якості		
					діл.	п/діл.	дрова						діл.	п/діл.	дрова
1	2	3	4	5	6	7	8	1	2	3	4	5	6	7	8
261	С	24	бура короїд	VI			/	301	С	32	бура короїд	VI			/
262	С	28	бура короїд	V		/		302	С	32	бура короїд	V		/	
263	С	28	---	V		/		303	С	24	---	VI			/
264	С	24	---	V		/		304	С	24	---	VI			/
265	С	28	---	V		/		305	С	32	---	VI			/
266	С	28	---	V		/		306	С	28	---	VI			/
267	С	32	---	V		/		307	С	40	---	VI			/
268	С	36	---	V		/		308	С	28	---	VI			/
269	С	28	---	V		/		309	С	32	---	VI			/
270	С	24	---	V		/		310	С	24	---	VI			/
271	С	36	---	V		/		311	С	44	---	VI			/
272	С	28	---	V		/		312	С	44	---	VI			/
273	С	32	---	V		/		313	С	28	---	VI			/
274	С	28	---	V		/		314	С	28	---	VI			/
275	С	32	---	V		/		315	С	24	---	VI			/
276	С	28	---	V		/		316	С	32	---	VI			/
277	С	24	---	V		/		317	С	24	---	VI			/
278	С	24	---	V		/		318	С	24	---	V		/	
279	С	32	---	V		/		319	С	32	---	V		/	
280	С	36	---	VI			/	320	С	56	---	VI			/
281	С	32	---	VI			/	321	С	44	---	VI			/
282	С	36	---	VI			/	322	С	40	---	VI			/
283	С	32	---	VI			/	323	С	28	---	VI			/
284	С	32	---	VI			/	324	С	40	---	VI			/
285	С	28	---	VI			/	325	С	24	---	VI			/
286	С	32	---	VI			/	326	С	32	---	VI			/
287	С	28	---	V			/	327	С	28	---	VI			/
288	С	28	---	VI			/	328	С	24	---	VI			/
289	С	36	---	VI			/	329	С	28	---	VI			/
290	С	28	---	VI			/	330	С	24	---	VI			/
291	С	24	---	V			/	331	С	32	---	V		/	
292	С	24	---	VI			/	332	С	28	---	V		/	
293	С	24	---	VI			/	333	С	24	---	VI			/
294	С	24	---	VI			/	334	С	24	---	VI			/
295	С	28	---	VI			/	335	С	24	---	VI			/
296	С	32	---	VI			/	336	С	40	---	VI			/
297	С	24	---	VI			/	337	С	24	---	VI			/
298	С	28	---	VI			/	338	С	28	---	VI			/
299	С	24	---	VI			/	339	С	24	---	VI			/
300	С	28	---	VI			/	340	С	28	---	VI			/

Категорії санітарного стану:

- III дуже ослаблені дерева, суховершинні, з мехпошкодженнями;
- IV всихаючі, а також заселені стовбурними шкідниками;
- V свіжий сухості; VI старий сухості, вітровал, бурелом.

Відбір дерев у рубку виконали:

Посада, підпис

" " 202__ р.

(ПІП)

ДЕФЕКТНА ПОЛЬОВА ВІДОМІСТЬ

дерев призначених у вибірку санітарну рубку

по Ігнатпільському лісництву в кв. № 24 вид. № 19 площа 18,3 га

№ пп	Порода	Д, 1,3м	Причина призначення в рубку	Категорія	Категорія тех. якості			№ пп	Порода	Д, 1,3м	Причина призначення в рубку	Категорія	Категорія тех. якості		
					діл.	п/діл.	дрова						діл.	п/діл.	дрова
1	2	3	4	5	6	7	8	1	2	3	4	5	6	7	8
341	С	28	верх. корою	VI			1	386	С	32	верх. корою	V		1	
342	С	28	верх. корою	VI			1	387	С	36	верх. корою	V		1	
343	С	24	---	VI			1	388	С	32	---	V		1	
344	С	36	---	VI			1	389	С	28	---	V		1	
345	С	28	---	VI			1	390	С	24	---	V		1	
346	С	28	---	VI			1	391	С	28	---	VI			1
347	С	32	---	VI			1	392	С	28	---	V		1	
348	С	24	---	V		1		393	С	32	---	V		1	
349	С	24	---	VI			1	394	С	28	---	V		1	
350	С	28	---	V		1		395	С	32	---	V		1	
351	С	32	---	VI			1	396	С	24	---	V		1	
352	С	28	---	V		1		397	С	36	---	V		1	
353	С	24	---	V		1		398	С	28	---	V		1	
354	С	32	---	VI			1	399	С	40	---	V		1	
355	С	28	---	VI			1	400	С	28	---	V		1	
356	С	32	---	VI			1	401	С	32	---	V		1	
357	С	24	---	VI			1	402	С	28	---	V		1	
358	С	24	---	VI			1	403	С	36	---	V		1	
359	С	36	---	VI			1	404	С	40	---	V		1	
360	С	24	---	VI			1	405	С	36	---	VI			1
361	С	60	---	VI			1	406	С	32	---	VI			1
362	С	28	---	VI			1	407	С	44	---	V		1	
363	С	40	---	VI			1	408	С	36	---	V		1	
364	С	36	---	VI			1	409	С	32	---	V		1	
365	С	40	---	V		1		410	С	36	---	VI			1
366	С	24	---	IV	1			411	С	44	---	VI			1
367	С	28	---	IV	1			412	С	36	---	V		1	
368	С	24	---	V		1		413	С	44	---	V		1	
369	С	28	---	V		1		414	С	40	---	V		1	
370	С	36	---	V		1		415	С	32	---	V		1	
371	С	36	---	IV	1			416	С	40	---	V		1	
372	С	28	---	IV	1			417	С	40	---	VI			1
373	С	28	---	IV	1			418	С	36	---	V		1	
374	С	40	---	IV	1			419	С	44	---	V		1	
375	С	36	---	IV	1			420	С	40	---	V		1	
376	С	28	---	IV	1			421	С	24	---	VI			1
377	С	24	---	IV	1			422	С	28	---	V		1	
378	С	28	---	IV	1			423	С	32	---	V		1	
379	С	24	---	IV	1			424	С	28	---	IV	1		
380	С	24	---	V		1		425	С	32	---	IV	1		
381	С	24	---	V		1		426	С	32	---	V		1	
382	С	28	---	IV	1			427	С	32	---	IV	1		
383	С	36	---	VI			1	428	С	28	---	V		1	
384	С	36	---	V		1		429	С	28	---	V		1	
385	С	32	---	V		1		430	С	40	---	IV	1		

№ пп	Порода	Д, 1,3м	Причина призначення в рубку	Категорія	Категорія тех. якості			№ пп	Порода	Д, 1,3м	Причина призначення в рубку	Категорія	Категорія тех. якості		
					діл.	п/діл.	дрова						діл.	п/діл.	дрова
1	2	3	4	5	6	7	8	1	2	3	4	5	6	7	8
431	С	36	втр. корія	V		/		471	С	28	втр. корія	V		/	
432	С	40	- / -	V		/		472	С	24	- / -	V		/	
433	С	32	- / -	IV	/			473	С	32	- / -	V		/	
434	С	44	- / -	V		/		474	С	24	- / -	V		/	
435	С	24	- / -	V		/		475	С	44	- / -	V		/	
436	С	24	- / -	V		/		476	С	28	- / -	V		/	
437	С	24	- / -	IV	/			477	С	36	- / -	V		/	
438	С	48	- / -	V		/		478	С	36	- / -	VI			/
439	С	36	- / -	V		/		479	С	24	- / -	V		/	
440	С	28	- / -	IV	/			480	С	24	- / -	VI			/
441	С	28	- / -	V		/		481	С	40	- / -	V		/	
442	С	28	- / -	V		/		482	С	36	- / -	VI			/
443	С	28	- / -	IV	/			483	С	32	- / -	VI			/
444	С	28	- / -	V		/		484	С	36	- / -	V		/	
445	С	28	- / -	IV	/			485	С	36	- / -	V		/	
446	С	36	- / -	V		/		486	С	36	- / -	V		/	
447	С	32	- / -	IV	/			487	С	44	- / -	V		/	
448	С	28	- / -	IV	/			488	С	32	- / -	V		/	
449	С	44	- / -	V		/		489	С	48	- / -	V		/	
450	С	32	- / -	V		/		490	С	36	- / -	IV	/		
451	С	24	- / -	IV	/			491	С	36	- / -	V		/	
452	С	36	- / -	IV	/			492	С	36	- / -	V		/	
453	С	24	- / -	IV	/			493	С	28	- / -	V		/	
454	С	32	- / -	IV	/			494	С	36	- / -	V		/	
455	С	40	- / -	IV	/			495	С	28	- / -	V		/	
456	С	32	- / -	IV	/			496	С	24	- / -	VI			/
457	С	28	- / -	IV	/			497	С	36	- / -	V		/	
458	С	32	- / -	V		/		498	С	32	- / -	V		/	
459	С	44	- / -	V		/		499	С	40	- / -	VI			/
460	С	32	- / -	V		/		500	С	36	- / -	V		/	
461	С	28	- / -	IV			/	501	С	36	- / -	V		/	
462	С	44	- / -	V		/		502	С	40	- / -	V		/	
463	С	24	- / -	V		/		503	С	36	- / -	V		/	
464	С	28	- / -	VI			/	504	С	40	- / -	V		/	
465	С	32	- / -	V		/		505	С	28	- / -	V		/	
466	С	24	- / -	V		/		506	С	28	- / -	V		/	
467	С	24	- / -	V		/		507	С	28	- / -	V		/	
468	С	24	- / -	VI			/	508	С	36	- / -	V		/	
469	С	32	- / -	V		/		509	С	36	- / -	V		/	
470	С	32	- / -	V		/		510	С	28	- / -	V		/	

Категорії санітарного стану:

- III дуже ослаблені дерева, суховершинні, з мехпошкодженнями;
- IV всихаючі, а також заселені стовбурними шкідниками;
- V свіжий сухості; VI старий сухості, вітровал, бурелом.

Відбір дерев у рубку виконали:

Посада, підпис

" " 201__ р.

(ППП)

ДЕФЕКТНА ПОЛЬОВА ВІДОМІСТЬ

дерев призначених у вибірку санітарну рубку

по Ігнатпільському лісництву в кв. № 24 вид. № 19 площа 11,3 га

№ пп	Порода	Д, 1,3м	Причина призначення в рубку	Категорія	Категорія тех. якості			№ пп	Порода	Д, 1,3м	Причина призначення в рубку	Категорія	Категорія тех. якості		
					діл.	п/діл.	дрова						діл.	п/діл.	дрова
1	2	3	4	5	6	7	8	1	2	3	4	5	6	7	8
511	С	32	Вурх. коростя	V		/		556	С	28	Вурх. коростя	VI			/
512	С	28	Вурх. коростя	V		/		557	С	40	Вурх. коростя	V		/	
513	С	32	Вурх. коростя	V		/		558	С	36	Вурх. коростя	VI			/
514	С	28	Вурх. коростя	V		/		559	С	28	Вурх. коростя	VI			/
515	С	36	Вурх. коростя	V		/		560	С	40	Вурх. коростя	V		/	
516	С	40	Вурх. коростя	V		/		561	С	32	Вурх. коростя	V		/	
517	С	36	Вурх. коростя	V		/		562	С	36	Вурх. коростя	V		/	
518	С	40	Вурх. коростя	V		/		563	С	36	Вурх. коростя	VI			/
519	С	24	Вурх. коростя	IV	/			564	С						
520	С	32	Вурх. коростя	V		/		565	С						
521	С	28	Вурх. коростя	V		/		566	С						
522	С	32	Вурх. коростя	V		/		567	С						
523	С	32	Вурх. коростя	V		/		568	С						
524	С	36	Вурх. коростя	IV	/			569	С						
525	С	28	Вурх. коростя	V		/		570	С						
526	С	36	Вурх. коростя	V		/		571	С						
527	С	40	Вурх. коростя	VI			/	572	С						
528	С	28	Вурх. коростя	V		/		573	С						
529	С	24	Вурх. коростя	V		/		574	С						
530	С	28	Вурх. коростя	VI			/	575	С						
531	С	32	Вурх. коростя	V		/		576	С						
532	С	28	Вурх. коростя	V		/		577	С						
533	С	28	Вурх. коростя	V			/	578	С						
534	С	24	Вурх. коростя	VI			/	579	С						
535	С	36	Вурх. коростя	V		/		580	С						
536	С	36	Вурх. коростя	V		/		581	С						
537	С	40	Вурх. коростя	V		/		582	С						
538	С	24	Вурх. коростя	V		/		583	С						
539	С	44	Вурх. коростя	V		/		584	С						
540	С	32	Вурх. коростя	V		/		585	С						
541	С	32	Вурх. коростя	V		/		586	С						
542	С	28	Вурх. коростя	V		/		587	С						
543	С	28	Вурх. коростя	V		/		588	С						
544	С	24	Вурх. коростя	V		/		589	С						
545	С	40	Вурх. коростя	VI			/	590	С						
546	С	28	Вурх. коростя	VI			/	591	С						
547	С	32	Вурх. коростя	V		/		592	С						
548	С	28	Вурх. коростя	VI			/	593	С						
549	С	32	Вурх. коростя	VI			/	594	С						
550	С	40	Вурх. коростя	V		/		595	С						
551	С	48	Вурх. коростя	VI			/	596	С						
552	С	28	Вурх. коростя	VI			/	597	С						
553	С	28	Вурх. коростя	V		/		598	С						
554	С	36	Вурх. коростя	V		/		599	С						
555	С	28	Вурх. коростя	V		/		600	С						

№ пп	Порода	Д, 1,3м	Причина призначення в рубку	Категорія	Категорія тех. якості			№ пп	Порода	Д, 1,3м	Причина призначення в рубку	Категорія	Категорія тех. якості		
					діл.	п/діл.	дрова						діл.	п/діл.	дрова
1	2	3	4	5	6	7	8	1	2	3	4	5	6	7	8
601	С							641	С						
602	С							642	С						
603	С							643	С						
604	С							644	С						
605	С							645	С						
606	С							646	С						
607	С							647	С						
608	С							648	С						
609	С							649	С						
610	С							650	С						
611	С							651	С						
612	С							652	С						
613	С							653	С						
614	С							654	С						
615	С							655	С						
616	С							656	С						
617	С							657	С						
618	С							658	С						
619	С							659	С						
620	С							660	С						
621	С							661	С						
622	С							662	С						
623	С							663	С						
624	С							664	С						
625	С							665	С						
626	С							666	С						
627	С							667	С						
628	С							668	С						
629	С							669	С						
630	С							670	С						
631	С							671	С						
632	С							672	С						
633	С							673	С						
634	С							674	С						
635	С							675	С						
636	С							676	С						
637	С							677	С						
638	С							678	С						
639	С							679	С						
640	С							680	С						

Категорії санітарного стану:

III дуже ослаблені дерева, суховершинні, з мехпошкодженнями;

IV всихаючі, а також заселені стовбурними шкідниками;

V свіжий сухості; VI старий сухості, вітровал, бурелом.

Відбір дерев у рубку виконали:

Посада, підпис

" 2 " 06 2021 р.

пос. и-го. *А.В. Немершицький*
А.В. Немершицький
Ю.А. Полюшко
А.І. Немершицький
 (ППП)

ДЕФЕКТНА ПОЛЬОВА ВІДОМІСТЬ

дерев призначених у вибірку санітарну рубку

по Ігнатпільському лісництву в кв. № 24 вид. № 14 площа 1,2 га

№ пп	Порода	Д, 1,3м	Причина призначення в рубку	Категорія	Категорія тех. якості			№ пп	Порода	Д, 1,3м	Причина призначення в рубку	Категорія	Категорія тех. якості		
					діл.	п/діл.	дрова						діл.	п/діл.	дрова
1	2	3	4	5	6	7	8	1	2	3	4	5	6	7	8
1	С	32	век. поріг	✓		/		46	С	36	век. поріг	✓		/	
2	С	28	-	✓		/		47	С	40	-	✓		/	
3	С	24	-	✓		/		48	С	28	-	✓			/
4	С	24	-	✓		/		49	С	24	-	✓		/	
5	С	28	-	✓		/		50	С	32	-	✓		/	
6	С	36	-	✓			/	51	С	24	-	✓			/
7	С	28	-	✓		/		52	С	28	-	✓			/
8	С	40	-	✓		/		53	С	24	-	✓			/
9	С	28	-	✓		/		54	С	24	-	✓		/	
10	С	24	-	✓			/	55	С	36	-	✓		/	
11	С	24	-	✓		/		56	С	40	-	✓		/	
12	С	36	-	✓			/	57	С	40	-	✓		/	
13	С	28	-	✓			/	58	С	32	-	✓		/	
14	С	36	-	✓		/		59	С	40	-	✓		/	
15	С	32	-	✓			/	60	С	24	-	✓			/
16	С	40	-	✓		/		61	С	28	-	✓			/
17	С	36	-	✓			/	62	С	36	-	✓			/
18	С	32	-	✓			/	63	С	44	-	✓		/	
19	С	24	-	✓			/	64	С	28	-	✓		/	
20	С	32	-	✓		/		65	С	24	-	✓		/	
21	С	32	-	✓		/		66	С	24	-	✓			/
22	С	32	-	✓		/		67	С	44	-	✓		/	
23	С	24	-	✓			/	68	С	40	-	✓		/	
24	С	40	-	✓		/		69	С	48	-	✓		/	
25	С	40	-	✓			/	70	С	44	-	✓		/	
26	С	36	-	✓			/	71	С	36	-	✓		/	
27	С	36	-	✓		/		72	С	32	-	✓		/	
28	С	40	-	✓			/	73	С	52	-	✓			/
29	С	28	-	✓			/	74	С	32	-	✓		/	
30	С	44	-	✓		/		75	С	40	-	✓			/
31	С	40	-	✓			/	76	С	24	-	✓		/	
32	С	32	-	✓			/	77	С	32	-	✓			/
33	С	44	-	✓		/		78	С	36	-	✓		/	
34	С	44	-	✓			/	79	С	36	-	✓			/
35	С	44	-	✓			/	80	С	24	-	✓			/
36	С	40	-	✓		/		81	С	32	-	✓		/	
37	С	24	-	✓			/	82	С	28	-	✓			/
38	С	36	-	✓		/		83	С	36	-	✓			/
39	С	32	-	✓		/		84	С	28	-	✓		/	
40	С	36	-	✓		/		85	С	28	-	✓			/
41	С	44	-	✓		/		86	С	40	-	✓		/	
42	С	32	-	✓				87	С	32	-	✓		/	
43	С	40	-	✓		/		88	С						
44	С	44	-	✓			/	89	С						
45	С	44	-	✓		/		90	С						

№ пп	Порода	Д, 1,3м	Причина призначення в рубку	Категорія	Категорія тех. якості			№ пп	Порода	Д, 1,3м	Причина призначення в рубку	Категорія	Категорія тех. якості		
					діл.	п/діл.	дрова						діл.	п/діл.	дрова
1	2	3	4	5	6	7	8	1	2	3	4	5	6	7	8
91	С							131	С						
92	С							132	С						
93	С							133	С						
94	С							134	С						
95	С							135	С						
96	С							136	С						
97	С							137	С						
98	С							138	С						
99	С							139	С						
100	С							140	С						
101	С							141	С						
102	С							142	С						
103	С							143	С						
104	С							144	С						
105	С							145	С						
106	С							146	С						
107	С							147	С						
108	С							148	С						
109	С							149	С						
110	С							150	С						
111	С							151	С						
112	С							152	С						
113	С							153	С						
114	С							154	С						
115	С							155	С						
116	С							156	С						
117	С							157	С						
118	С							158	С						
119	С							159	С						
120	С							160	С						
121	С							161	С						
122	С							162	С						
123	С							163	С						
124	С							164	С						
125	С							165	С						
126	С							166	С						
127	С							167	С						
128	С							168	С						
129	С							169	С						
130	С							170	С						

Категорії санітарного стану:

- 111 дуже ослаблені дерева, суховершинні, з мехпошкодженнями;
- IV всихаючі, а також заселені стовбурними шкідниками;
- V свіжий сухості; V1 старий сухості, вітровал, бурелом.

Відбір дерев у рубку виконали:

пос. н-го. Зверський О. В.
 ін. вісу. Недосвідченко А. В.
 ін. вісу. Павленко Ю. А.
 (ППП)

Посада, підпис

" 4 " 06 2021 р.

ДЕФЕКТНА ПОЛЬОВА ВІДОМІСТЬ

дерев призначених у вибірку санітарну рубку

по Ігнатпільському лісництву в кв. № 24 вид. № 13.1 площа 49 га

№ пп	Порода	Д, 1,3м	Причина призначення в рубку	Категорія	Категорія тех. якості			№ пп	Порода	Д, 1,3м	Причина призначення в рубку	Категорія	Категорія тех. якості		
					діл.	п/діл.	дрова						діл.	п/діл.	дрова
1	2	3	4	5	6	7	8	1	2	3	4	5	6	7	8
1	С	28	Ведр. колі 4	✓			/	46	С	44	Ведр. колі 4	✓			/
2	С	36	—	✓			/	47	С	44	—	✓		/	
3	С	28	—	✓		/		48	С	32	—	✓		/	
4	С	28	—	✓		/		49	С	40	—	✓		/	
5	С	44	—	✓		/		50	С	28	—	✓		/	
6	С	24	—	✓		/		51	С	40	—	✓		/	
7	С	28	—	✓		/		52	С	40	—	✓		/	
8	С	32	—	✓			/	53	С	44	—	✓		/	
9	С	32	—	✓			/	54	С	28	—	✓			/
10	С	36	—	✓		/		55	С	24	—	✓			/
11	С	36	—	✓		/		56	С	40	—	✓			/
12	С	36	—	✓		/		57	С	24	—	✓		/	
13	С	40	—	✓		/		58	С	40	—	✓		/	
14	С	24	—	✓		/		59	С	28	—	✓		/	
15	С	44	—	✓		/		60	С	28	—	✓		/	
16	С	36	—	✓		/		61	С	28	—	✓		/	
17	С	36	—	✓		/		62	С	24	—	✓			/
18	С	24	—	✓			/	63	С	32	—	✓			/
19	С	24	—	✓			/	64	С	24	—	✓			/
20	С	28	—	✓		/		65	С	32	—	✓			/
21	С	28	—	✓		/		66	С	36	—	✓		/	
22	С	24	—	✓		/		67	С	64	—	✓			/
23	С	36	—	✓		/		68	С	40	—	✓		/	
24	С	36	—	✓		/		69	С	28	—	✓		/	
25	С	32	—	✓		/		70	С	32	—	✓		/	
26	С	36	—	✓		/		71	С	44	—	✓			/
27	С	44	—	✓		/		72	С	32	—	✓		/	
28	С	36	—	✓		/		73	С	40	—	✓			/
29	С	28	—	✓		/		74	С	32	—	✓			/
30	С	36	—	✓		/		75	С	52	—	✓			/
31	С	36	—	✓		/		76	С	36	—	✓		/	
32	С	24	—	✓		/		77	С	36	—	✓			/
33	С	44	—	✓		/		78	С	36	—	✓		/	
34	С	28	—	✓		/		79	С	40	—	✓			/
35	С	24	—	✓			/	80	С	32	—	✓		/	
36	С	40	—	✓			/	81	С	36	—	✓		/	
37	С	28	—	✓			/	82	С	40	—	✓			/
38	С	36	—	✓			/	83	С	40	—	✓			/
39	С	24	—	✓		/		84	С	32	—	✓		/	
40	С	28	—	✓		/		85	С	28	—	✓		/	
41	С	24	—	✓		/		86	С	28	—	✓			/
42	С	36	—	✓		/		87	С	52	—	✓		/	
43	С	32	—	✓		/		88	С	28	—	✓		/	
44	С	24	—	✓		/		89	С	36	—	✓			/
45	С	24	—	✓		/		90	С	36	—	✓		/	

№ пп	Порода	Д, 1,3м	Причина призначення в рубку	Категорія	Категорія тех. якості			№ пп	Порода	Д, 1,3м	Причина призначення в рубку	Категорія	Категорія тех. якості		
					діл.	п/діл.	дрова						діл.	п/діл.	дрова
1	2	3	4	5	6	7	8	1	2	3	4	5	6	7	8
91	С	48	Вовк. колюч	V		/		131	С	32	Вовк. колюч	V		/	
92	С	36	---	V		/		132	С	32	---	V		/	
93	С	36	---	V		/		133	С	32	---	V		/	
94	С	36	---	V			/	134	С	32	---	V			/
95	С	24	---	V		/		135	С	36	---	V			/
96	С	24	---	V		/		136	С	32	---	V		/	
97	С	32	---	V		/		137	С	32	---	V		/	
98	С	32	---	V		/		138	С	40	---	V		/	
99	С	24	---	V		/		139	С	32	---	V			/
100	С	24	---	V		/		140	С	36	---	V			/
101	С	40	---	V		/		141	С	32	---	V			/
102	С	28	---	V			/	142	С	32	---	V			/
103	С	40	---	V		/		143	С	36	---	V		/	
104	С	32	---	V		/		144	С	24	---	V		/	
105	С	28	---	V			/	145	С	24	---	V			/
106	С	32	---	V		/		146	С	24	---	V			/
107	С	44	---	V		/		147	С	32	---	V			/
108	С	28	---	V			/	148	С	28	---	V		/	
109	С	24	---	V			/	149	С	32	---	V		/	
110	С	40	---	V			/	150	С	28	---	V		/	
111	С	32	---	V			/	151	С	32	---	V		/	
112	С	28	---	V		/		152	С	32	---	V			/
113	С	28	---	V		/		153	С	28	---	V		/	
114	С	28	---	V		/		154	С	48	---	V		/	
115	С	28	---	V		/		155	С	40	---	V		/	
116	С	28	---	V		/		156	С	28	---	V		/	
117	С	32	---	V		/		157	С	24	---	V			/
118	С	32	---	V		/		158	С	28	---	V		/	
119	С	40	---	V		/		159	С	28	---	V			/
120	С	32	---	V		/		160	С	24	---	V		/	
121	С	48	---	V		/		161	С	28	---	V		/	
122	С	44	---	V		/		162	С	28	---	V		/	
123	С	40	---	V			/	163	С	24	---	V		/	
124	С	44	---	V		/		164	С	28	---	V		/	
125	С	36	---	V		/		165	С	40	---	V			/
126	С	40	---	V		/		166	С	28	---	V		/	
127	С	36	---	V		/		167	С	28	---	V		/	
128	С	28	---	V		/		168	С	32	---	V		/	
129	С	48	---	V		/		169	С	36	---	V		/	
130	С	40	---	V		/		170	С	28	---	V		/	

Категорії санітарного стану:

- 111 дуже ослаблені дерева, суховершинні, з мехпошкодженнями;
 IV вихаючі, а також заселені стовбурними шкідниками;
 V свіжий сухості; V1 старий сухості, вітровал, бурелом.

Відбір дерев у рубку виконали:

Посада, підпис

" " 202 р.

(ПІП)

ДЕФЕКТНА ПОЛЬОВА ВІДОМІСТЬ

дерев призначених у вибірку санітарну рубку

по Ігнатпільському лісництву в кв. № 24 вид. № 13,1 площа 49 га

№ пп	Порода	Д, 1,3м	Причина призначення в рубку	Категорія	Категорія тех. якості			№ пп	Порода	Д, 1,3м	Причина призначення в рубку	Категорія	Категорія тех. якості		
					діл.	п/діл.	дрова						діл.	п/діл.	дрова
1	2	3	4	5	6	7	8	1	2	3	4	5	6	7	8
171	С	28	Верб. короїд	VI			/	216	С	40	Верб. короїд	V		/	
172	С	36	---	V		/		217	С	32	---	V		/	
173	С	28	---	V		/		218	С	32	---	V		/	
174	С	28	---	V		/		219	С	28	---	V		/	
175	С	24	---	V		/		220	С	36	---	V		/	
176	С	32	---	V		/		221	С	48	---	V		/	
177	С	24	---	VI			/	222	С	32	---	V		/	
178	С	28	---	V		/		223	С	24	---	V		/	
179	С	28	---	V		/		224	С	32	---	V		/	
180	С	28	---	V		/		225	С	36	---	V		/	
181	С	28	---	VI			/	226	С	36	---	V		/	
182	С	28	---	IV	/			227	С	36	---	VI			/
183	С	40	---	VI			/	228	С	44	---	VI			/
184	С	40	---	VI			/	229	С	32	---	IV	/		
185	С	28	---	VI			/	230	С	36	---	V		/	
186	С	40	---	VI			/	231	С	28	---	IV	/		
187	С	28	---	V		/		232	С	28	---	V		/	
188	С	32	---	VI			/	233	С	28	---	V		/	
189	С	24	---	VI			/	234	С	28	---	IV	/		
190	С	24	---	VI			/	235	С	32	---	V		/	
191	С	28	---	V		/		236	С	28	---	VI			/
192	С	28	---	VI			/	237	С	28	Ветробан	VI			/
193	С	36	---	V		/		238	С	24	Верб. короїд	V		/	
194	С	32	---	VI			/	239	С	32	---	V		/	
195	С	28	---	VI			/	240	С	28	---	VI			/
196	С	24	---	VI			/	241	С	32	---	V		/	
197	С	28	---	V		/		242	С	28	---	V		/	
198	С	28	---	V		/		243	С	28	---	VI			/
199	С	32	---	V		/		244	С	24	---	VI			/
200	С	40	---	V		/		245	С	28	---	VI			/
201	С	24	---	V		/		246	С	32	---	V		/	
202	С	36	---	V		/		247	С	24	---	VI			/
203	С	32	---	V		/		248	С	32	---	V		/	
204	С	32	---	V		/		249	С	32	---	V		/	
205	С	32	---	V		/		250	С	32	---	V		/	
206	С	32	---	IV	/			251	С	32	---	V		/	
207	С	24	---	V		/		252	С	40	---	V		/	
208	С	32	---	V		/		253	С	28	---	VI			/
209	С	36	---	VI			/	254	С	36	---	VI			/
210	С	28	---	V		/		255	С	40	---	VI			/
211	С	32	---	V		/		256	С	28	---	V		/	
212	С	32	---	V		/		257	С	28	---	VI			/
213	С	32	---	V		/		258	С	36	---	V		/	
214	С	36	---	V		/		259	С	28	---	VI			/
215	С	36	---	V		/		260	С	28	---	V		/	

№ пп	Порода	Д, 1,3м	Причина призначення в рубку	Категорія	Категорія тех. якості			№ пп	Порода	Д, 1,3м	Причина призначення в рубку	Категорія	Категорія тех. якості		
					діл.	п/діл.	дрова						діл.	п/діл.	дрова
1	2	3	4	5	6	7	8	1	2	3	4	5	6	7	8
261	С	36	Бер. короїд	II			/	301	С						
262	С	24	---	IV			/	302	С						
263	С	28	---	V		/		303	С						
264	С							304	С						
265	С							305	С						
266	С							306	С						
267	С							307	С						
268	С							308	С						
269	С							309	С						
270	С							310	С						
271	С							311	С						
272	С							312	С						
273	С							313	С						
274	С							314	С						
275	С							315	С						
276	С							316	С						
277	С							317	С						
278	С							318	С						
279	С							319	С						
280	С							320	С						
281	С							321	С						
282	С							322	С						
283	С							323	С						
284	С							324	С						
285	С							325	С						
286	С							326	С						
287	С							327	С						
288	С							328	С						
289	С							329	С						
290	С							330	С						
291	С							331	С						
292	С							332	С						
293	С							333	С						
294	С							334	С						
295	С							335	С						
296	С							336	С						
297	С							337	С						
298	С							338	С						
299	С							339	С						
300	С							340	С						

Категорії санітарного стану:

- IIII дуже ослаблені дерева, суховершинні, з мехпошкодженнями;
- IV всихаючі, а також заселені стовбурними шкідниками;
- V свіжий сухості; VI старий сухості, вітровал, бурелом.

Відбір дерев у рубку виконали:

10.01.2020. *В.В. Шевченко*
В.В. Шевченко
В.В. Шевченко
 (підп.)

Посада, підпис

"7" 06 2021 р.

ДЕФЕКТНА ПОЛЬОВА ВІДОМІСТЬ

дерев призначених у вибірку санітарну рубку

по Ігнатпільському лісництву в кв. № 84 вид. № 10 площа 79 га

№ пп	Порода	Д. 1,3м	Причина призначення в рубку	Категорія	Категорія тех. якості			№ пп	Порода	Д. 1,3м	Причина призначення в рубку	Категорія	Категорія тех. якості		
					діл.	п/діл.	дрова						діл.	п/діл.	дрова
1	С	32	бер. корої	V	1			46	С	28	бер. корої	VI			1
2	С	36	—	VI			1	47	С	24	—	V		1	
3	С	32	—	VI			1	48	С	24	—	V		1	
4	С	56	—	VI			1	49	С	24	—	V		1	
5	С	28	—	VI			1	50	С	24	—	V		1	
6	С	28	—	VI			1	51	С	24	—	VI			1
7	С	28	—	V		1		52	С	28	—	VI			1
8	С	56	—	V		1		53	С	36	—	V		1	
9	С	32	—	V		1		54	С	40	—	VI			1
10	С	36	—	V		1		55	С	32	—	V		1	
11	С	24	—	VI			1	56	С	24	—	VI			1
12	С	36	бетрован	VI			1	57	С	40	—	VI		1	
13	С	32	—	VI			1	58	С	36	бетрован	VI		1	
14	С	32	бер. корої	VI			1	59	С	40	—	VI		1	
15	С	24	—	VI			1	60	С	40	—	VI		1	
16	С	36	—	VI			1	61	С	32	—	VI		1	
17	С	24	—	VI			1	62	С	40	—	VI			1
18	С	32	—	VI			1	63	С	28	—	VI			1
19	С	36	—	V		1		64	С	60	—	VI			1
20	С	48	—	VI			1	65	С	28	—	VI			1
21	С	28	—	VI			1	66	С	24	—	VI			1
22	С	40	—	V		1		67	С	32	—	VI			1
23	С	68	—	VI			1	68	С	32	—	VI			1
24	С	64	—	VI			1	69	С	48	—	V		1	
25	С	44	—	V		1		70	С	32	—	V		1	
26	С	32	—	V		1		71	С	32	—	V		1	
27	С	32	—	V		1		72	С	32	—	VI			1
28	С	24	—	V		1		73	С	24	—	V		1	
29	С	24	—	V		1		74	С	28	бетрован	VI		1	
30	С	28	—	V		1		75	С	28	—	VI			1
31	С	28	—	V		1		76	С	32	—	VI		1	
32	С	24	—	V		1		77	С	36	—	VI		1	
33	С	28	—	V		1		78	С	28	—	VI			1
34	С	32	—	V		1		79	С	32	бер. корої	VI			1
35	С	24	—	VI			1	80	С	40	—	V		1	
36	С	24	—	V		1		81	С	32	—	V		1	
37	С	36	—	V		1		82	С	36	—	V		1	
38	С	36	—	V		1		83	С	40	—	VI			1
39	С	28	—	V		1		84	С	24	—	V		1	
40	С	36	—	V		1		85	С	36	—	V		1	
41	С	32	—	V		1		86	С	40	—	V		1	
42	С	28	—	V		1		87	С	36	—	VI			1
43	С	28	—	V		1		88	С	28	—	VI			1
44	С	24	—	V		1		89	С	28	—	VI			1
45	С	28	—	V		1		90	С	36	—	VI			1

№ пп	Порода	Д. 1,3м	Причина призначення в рубку	Категорія	Категорія тех. якості			№ пп	Порода	Д. 1,3м	Причина призначення в рубку	Категорія	Категорія тех. якості		
					діл.	п/діл.	дрова						діл.	п/діл.	дрова
1	2	3	4	5	6	7	8	1	2	3	4	5	6	7	8
91	C	32	Відх. кордоу	VI			1	131	C	36	Відх. кордоу	V		1	
92	C	44	---	VI			1	132	C	36	---	V		1	
93	C	40	---	V		1		133	C	40	---	VI			1
94	C	36	---	V		1		134	C	36	---	V		1	
95	C	24	---	VI			1	135	C	36	---	V		1	
96	C	24	---	V		1		136	C	24	---	VI			1
97	C	28	---	VI			1	137	C	28	---	VI			1
98	C	28	---	V		1		138	C	36	---	V		1	
99	C	28	---	V		1		139	C	32	---	V		1	
100	C	24	---	VI			1	140	C	32	---	V		1	
101	C	24	---	V		1		141	C	36	---	VI			1
102	C	40	---	VI			1	142	C	40	---	V		1	
103	C	44	---	VI			1	143	C	40	---	V		1	
104	C	40	---	VI			1	144	C	40	---	VI			1
105	C	36	---	V		1		145	C	32	---	V		1	
106	C	36	---	V		1		146	C	24	---	V		1	
107	C	24	---	VI			1	147	C	32	---	V		1	
108	C	24	---	V		1		148	C	36	---	V		1	
109	C	24	---	V		1		149	C	32	---	VI			1
110	C	28	---	V		1		150	C	28	---	V		1	
111	C	28	---	V		1		151	C	28	---	V		1	
112	C	28	---	V		1		152	C	36	---	V		1	
113	C	32	---	V		1		153	C	28	---	V		1	
114	C	36	---	V		1		154	C	32	---	V		1	
115	C	40	---	V		1		155	C	28	---	V		1	
116	C	32	---	V		1		156	C	40	---	VI			1
117	C	36	---	VI			1	157	C	24	---	VI			1
118	C	52	---	V		1		158	C	24	---	VI			1
119	C	40	---	V		1		159	C	56	---	VI			1
120	C	24	---	V		1		160	C	56	---	VI			1
121	C	44	---	V		1		161	C	44	---	VI			1
122	C	32	---	V		1		162	C	28	---	V		1	
123	C	32	---	VI			1	163	C	32	---	V		1	
124	C	32	---	V		1		164	C	36	---	V		1	
125	C	28	---	VI			1	165	C	36	---	VI			1
126	C	24	---	VI			1	166	C	40	---	V		1	
127	C	32	---	VI			1	167	C	28	---	V		1	
128	C	32	---	VI			1	168	C	40	---	VI			1
129	C	36	---	V		1		169	C	48	---	V		1	
130	C	24	---	VI			1	170	C	40	---	VI			1

Категорії санітарного стану:

- III дуже ослаблені дерева, суховерхинні, з мехпошкодженнями;
 IV всихаючі, а також заселені стовбурними шкідниками;
 V свіжий сухості: VI старий сухості, вітровал, бурелом.

Відбір дерев у рубку виконали:

Посада, підпис

" " "

202 р.

(ПІП)

ДЕФЕКТНА ПОЛЬОВА ВІДОМІСТЬ

дерев призначених у вибіркову санітарну рубку

по Ігнатпільському лісництву в кв. № 24 вид. № 10 площа 78 га

№ пп	Порода	Д, 1,3м	Причина призначення в рубку	Категорія	Категорія тех. якості			№ пп	Порода	Д, 1,3м	Причина призначення в рубку	Категорія	Категорія тех. якості		
					діл.	п/діл.	дрова						діл.	п/діл.	дрова
1	2	3	4	5	6	7	8	1	2	3	4	5	6	7	8
171	С	32	верх. порої	V		1		216	С	32	верх. порої	V		1	
172	С	36	верх. порої	V		1		217	С	28	верх. порої	V		1	
173	С	38	верх. порої	VI			1	218	С	24	верх. порої	V		1	
174	С	40	верх. порої	IV	1			219	С	32	верх. порої	V		1	
175	С	32	верх. порої	VI			1	220	С	24	верх. порої	V		1	
176	С	44	верх. порої	V		1		221	С	24	верх. порої	V		1	
177	С	32	верх. порої	VI			1	222	С	24	верх. порої	VI			1
178	С	44	верх. порої	V		1		223	С	24	верх. порої	V		1	
179	С	40	верх. порої	V		1		224	С	24	верх. порої	VI			1
180	С	24	верх. порої	VI			1	225	С	32	верх. порої	V		1	
181	С	36	верх. порої	V		1		226	С	24	верх. порої	V		1	
182	С	36	верх. порої	V		1		227	С	24	верх. порої	V		1	
183	С	32	верх. порої	V		1		228	С	32	верх. порої	V		1	
184	С	24	верх. порої	VI			1	229	С	24	верх. порої	V		1	
185	С	40	верх. порої	V		1		230	С	32	верх. порої	V		1	
186	С	28	верх. порої	V		1		231	С	28	верх. порої	V		1	
187	С	32	верх. порої	VI			1	232	С	36	верх. порої	VI			1
188	С	28	верх. порої	V		1		233	С	36	верх. порої	V		1	
189	С	32	верх. порої	V		1		234	С	32	верх. порої	V		1	
190	С	40	верх. порої	V		1		235	С	24	верх. порої	V		1	
191	С	44	верх. порої	V		1		236	С	28	верх. порої	VI			1
192	С	24	верх. порої	VI			1	237	С	40	верх. порої	V		1	
193	С	32	верх. порої	VI			1	238	С	40	верх. порої	V		1	
194	С	36	верх. порої	V		1		239	С	28	верх. порої	VI			1
195	С	32	верх. порої	V		1		240	С	40	верх. порої	VI			1
196	С	56	верх. порої	VI			1	241	С	36	верх. порої	V		1	
197	С	44	верх. порої	VI			1	242	С	32	верх. порої	VI			1
198	С	36	верх. порої	V		1		243	С	32	верх. порої	VI			1
199	С	36	верх. порої	VI			1	244	С	28	верх. порої	V		1	
200	С	36	верх. порої	VI			1	245	С						
201	С	40	верх. порої	V		1		246	С						
202	С	24	верх. порої	V		1		247	С						
203	С	32	верх. порої	V		1		248	С						
204	С	28	верх. порої	VI			1	249	С						
205	С	24	верх. порої	VI			1	250	С						
206	С	36	верх. порої	V		1		251	С						
207	С	32	верх. порої	VI			1	252	С						
208	С	32	верх. порої	V		1		253	С						
209	С	28	верх. порої	V		1		254	С						
210	С	32	верх. порої	V		1		255	С						
211	С	28	верх. порої	VI			1	256	С						
212	С	24	верх. порої	V		1		257	С						
213	С	32	верх. порої	V		1		258	С						
214	С	24	верх. порої	V		1		259	С						
215	С	32	верх. порої	V		1		260	С						

№ пп	Порода	Д, 1,3м	Причина призначення в рубку	Категорія	Категорія тех. якості			№ пп	Порода	Д, 1,3м	Причина призначення в рубку	Категорія	Категорія тех. якості		
					діл.	п/діл.	дрова						діл.	п/діл.	дрова
1	2	3	4	5	6	7	8	1	2	3	4	5	6	7	8
261	С							301	С						
262	С							302	С						
263	С							303	С						
264	С							304	С						
265	С							305	С						
266	С							306	С						
267	С							307	С						
268	С							308	С						
269	С							309	С						
270	С							310	С						
271	С							311	С						
272	С							312	С						
273	С							313	С						
274	С							314	С						
275	С							315	С						
276	С							316	С						
277	С							317	С						
278	С							318	С						
279	С							319	С						
280	С							320	С						
281	С							321	С						
282	С							322	С						
283	С							323	С						
284	С							324	С						
285	С							325	С						
286	С							326	С						
287	С							327	С						
288	С							328	С						
289	С							329	С						
290	С							330	С						
291	С							331	С						
292	С							332	С						
293	С							333	С						
294	С							334	С						
295	С							335	С						
296	С							336	С						
297	С							337	С						
298	С							338	С						
299	С							339	С						
300	С							340	С						

Категорії санітарного стану:

- IIII дуже ослаблені дерева, суховершинні, з мехпошкодженнями;
- IV всихаючі, а також заселені стовбурними шкідниками;
- V свіжий сухості; VI старий сухості, вітровал, бурелом.

Відбір дерев у рубку виконали:

пос. 11-20 *В. В. Давидович*
 м. Київ *А. І. Федосимчук*
 м. Київ *В. О. Баранівський*

Посада, підпис

" 8 " 06

2021 р.

(ГП)

ДЕФЕКТНА ПОЛЬОВА ВІДОМІСТЬ

дерев призначених у вибірку санітарну рубку

по Ігнатпільському лісництву в кв. № 24 вид. № Н площа 3,3 га

№ пп	Порода	Д, 1,3м	Причина призначення в рубку	Категорія	Категорія тех. якості			№ пп	Порода	Д, 1,3м	Причина призначення в рубку	Категорія	Категорія тех. якості		
					діл.	п/діл.	дрова						діл.	п/діл.	дрова
1	2	3	4	5	6	7	8	1	2	3	4	5	6	7	8
1	С	24	верх. поріж	✓		1		46	С	32	верх. поріж	✓		1	
2	С	28	верх. поріж	✓		1		47	С	28	верх. поріж	✓		1	
3	С	24	---	✓		1		48	С	24	---	✓		1	
4	С	28	---	✓		1		49	С	24	---	✓		1	
5	С	32	---	✓		1		50	С	40	---	✓		1	
6	С	44	---	✓		1		51	С	28	---	✓		1	
7	С	44	---	✓		1		52	С	28	---	✓		1	
8	С	28	---	✓		1		53	С	40	---	✓		1	
9	С	40	---	✓		1		54	С	24	---	✓		1	
10	С	28	---	✓		1		55	С	28	---	✓		1	
11	С	24	---	✓		1		56	С	24	---	✓		1	
12	С	28	---	✓		1		57	С	32	---	✓		1	
13	С	32	---	✓		1		58	С	36	---	✓		1	
14	С	28	---	✓		1		59	С	52	---	✓		1	
15	С	24	---	✓		1		60	С	36	---	✓		1	
16	С	28	---	✓		1		61	С	32	---	✓		1	
17	С	36	---	✓		1		62	С	40	ветриван	✓		1	
18	С	28	---	✓		1		63	С	40	ветриван	✓		1	
19	С	24	---	✓		1		64	С	24	---	✓		1	
20	С	28	---	✓		1		65	С	24	---	✓		1	
21	С	24	---	✓		1		66	С	36	ветриван	✓		1	
22	С	32	---	✓		1		67	С	40	ветриван	✓		1	
23	С	28	---	✓		1		68	С	24	---	✓		1	
24	С	24	ветриван	✓		1		69	С	24	---	✓		1	
25	С	24	---	✓		1		70	С	24	---	✓		1	
26	С	24	---	✓		1		71	С	24	---	✓		1	
27	С	32	ветриван	✓		1		72	С	24	---	✓		1	
28	С	24	ветриван	✓		1		73	С	24	---	✓		1	
29	С	36	---	✓		1		74	С	24	---	✓		1	
30	С	32	---	✓		1		75	С	24	---	✓		1	
31	С	36	---	✓		1		76	С	28	---	✓		1	
32	С	36	---	✓		1		77	С	32	---	✓		1	
33	С	32	---	✓		1		78	С	28	---	✓		1	
34	С	36	---	✓		1		79	С	28	---	✓		1	
35	С	24	---	✓		1		80	С	36	---	✓		1	
36	С	36	---	✓		1		81	С	28	---	✓		1	
37	С	32	---	✓		1		82	С	36	---	✓		1	
38	С	36	---	✓		1		83	С	24	---	✓		1	
39	С	32	---	✓		1		84	С	32	---	✓		1	
40	С	24	---	✓		1		85	С	24	---	✓		1	
41	С	36	---	✓		1		86	С	32	---	✓		1	
42	С	32	---	✓		1		87	С	28	---	✓		1	
43	С	28	---	✓		1		88	С	28	---	✓		1	
44	С	24	---	✓		1		89	С	24	---	✓		1	
45	С	28	---	✓		1		90	С	28	---	✓		1	

№ пп	Порода	Д, 1,3м	Причина призначення в рубку	Категорія	Категорія тех. якості			№ пп	Порода	Д, 1,3м	Причина призначення в рубку	Категорія	Категорія тех. якості		
					діл.	п/діл.	дрова						діл.	п/діл.	дрова
1	2	3	4	5	6	7	8	1	2	3	4	5	6	7	8
91	С	24	бух. історія	VI			/	131	С						
92	С	32	-	V		/		132	С						
93	С	24	-	VI			/	133	С						
94	С	28	-	VI			/	134	С						
95	С	24	-	VI			/	135	С						
96	С	32	-	VI			/	136	С						
97	С	28	-	V		/		137	С						
98	С	24	-	VI			/	138	С						
99	С							139	С						
100	С							140	С						
101	С							141	С						
102	С							142	С						
103	С							143	С						
104	С							144	С						
105	С							145	С						
106	С							146	С						
107	С							147	С						
108	С							148	С						
109	С							149	С						
110	С							150	С						
111	С							151	С						
112	С							152	С						
113	С							153	С						
114	С							154	С						
115	С							155	С						
116	С							156	С						
117	С							157	С						
118	С							158	С						
119	С							159	С						
120	С							160	С						
121	С							161	С						
122	С							162	С						
123	С							163	С						
124	С							164	С						
125	С							165	С						
126	С							166	С						
127	С							167	С						
128	С							168	С						
129	С							169	С						
130	С							170	С						

Категорії санітарного стану:

III

дуже ослаблені дерева, суховершинні, з мехпошкодженнями;

IV

всихаючі, а також заселені стовбурними шкідниками;

V

свіжий сухості: VI старий сухості, вітровал, бурелом.

Відбір дерев у рубку виконали:

пос. и-го. *М. М. Черненко* О. В.
 ш. істор. *М. М. Черненко* В. В.
 ш. істор. *М. М. Черненко* В. О.
 (пп)

Посада, підпис

"10" 06

2021 р.

ДЕФЕКТНА ПОЛЬОВА ВІДОМІСТЬ

дерев призначених у вибірку санітарну рубку

по Ігнатпільському лісництву в кв. № 24 вид. № 3 площа 14 га

№ пп	Порода	Д, 1,3м	Причина призначення в рубку	Категорія	Категорія тех. якості			№ пп	Порода	Д, 1,3м	Причина призначення в рубку	Категорія	Категорія тех. якості		
					діл.	п/діл.	дрова						діл.	п/діл.	дрова
1	2	3	4	5	6	7	8	1	2	3	4	5	6	7	8
1	С	28	верх. корою	VI			/	46	С						
2	С	28	-/-	V		/		47	С						
3	С	24	-/-	VI			/	48	С						
4	С	32	-/-	VI			/	49	С						
5	С	24	-/-	V		/		50	С						
6	С	32	-/-	VI			/	51	С						
7	С	28	-/-	VI			/	52	С						
8	С	28	-/-	V		/		53	С						
9	С	36	-/-	V			/	54	С						
10	С	24	-/-	V			/	55	С						
11	С	32	ветрован	VI			/	56	С						
12	С	28	-/-	VI			/	57	С						
13	С	24	верх. корою	V		/		58	С						
14	С	28	-/-	V		/		59	С						
15	С	28	ветрован	VI			/	60	С						
16	С	24	верх. корою	V		/		61	С						
17	С	28	-/-	V		/		62	С						
18	С	28	ветрован	VI			/	63	С						
19	С	24	-/-	VI			/	64	С						
20	С	36	-/-	VI			/	65	С						
21	С	28	верх. корою	V		/		66	С						
22	С	32	-/-	VI			/	67	С						
23	С	24	-/-	V		/		68	С						
24	С	32	-/-	V		/		69	С						
25	С	28	-/-	V			/	70	С						
26	С	28	-/-	V		/		71	С						
27	С	28	-/-	V			/	72	С						
28	С	28	-/-	V			/	73	С						
29	С	24	-/-	V			/	74	С						
30	С							75	С						
31	С							76	С						
32	С							77	С						
33	С							78	С						
34	С							79	С						
35	С							80	С						
36	С							81	С						
37	С							82	С						
38	С							83	С						
39	С							84	С						
40	С							85	С						
41	С							86	С						
42	С							87	С						
43	С							88	С						
44	С							89	С						
45	С							90	С						

№ пп	Порода	Д, 1,3м	Причина призначення в рубку	Категорія	Категорія тех. якості			№ пп	Порода	Д, 1,3м	Причина призначення в рубку	Категорія	Категорія тех. якості		
					діл.	п/діл.	дрова						діл.	п/діл.	дрова
1	2	3	4	5	6	7	8	1	2	3	4	5	6	7	8
91	С							131	С						
92	С							132	С						
93	С							133	С						
94	С							134	С						
95	С							135	С						
96	С							136	С						
97	С							137	С						
98	С							138	С						
99	С							139	С						
100	С							140	С						
101	С							141	С						
102	С							142	С						
103	С							143	С						
104	С							144	С						
105	С							145	С						
106	С							146	С						
107	С							147	С						
108	С							148	С						
109	С							149	С						
110	С							150	С						
111	С							151	С						
112	С							152	С						
113	С							153	С						
114	С							154	С						
115	С							155	С						
116	С							156	С						
117	С							157	С						
118	С							158	С						
119	С							159	С						
120	С							160	С						
121	С							161	С						
122	С							162	С						
123	С							163	С						
124	С							164	С						
125	С							165	С						
126	С							166	С						
127	С							167	С						
128	С							168	С						
129	С							169	С						
130	С							170	С						

Категорії санітарного стану:

III

дуже ослаблені дерева, суховершинні, з мехпошкодженнями;

IV

всихаючі, а також заселені стовбурними шкідниками;

V

свіжий сухості; VI старий сухості, вітровал, бурелом.

Відбір дерев у рубку виконали:

пос. п-го. *А.В. Шереметьєв*
 м.р. міст. *А.І. Мобильничук*
 м.р. міст. *Ю.А. Поляченко*
 (пп)

Посада, підпис

" 9 " 06 2021 р.

Житомирська обл.

ДП «Овруцький ЛГ»

(найменування власника лісів, постійного лісокористувача)

квартал № 47

виділ № 56

урочище

ділянка №

площа 1,9 гектарів

[illegible]

НУМЕРАЦІЙНА ВІДОМІСТЬ ДЕРЕВ, призначених для вибіркової санітарної рубки

Житомирська обл.

(Автономна Республіка Крим, область)

ДП «Овруцький ЛГ»

(найменування власника лісів, постійного лісокористувача)

Лісництво Овруцьке

квартал № 66

виділ № 40

урочище

ділянка №

площа 2,5 гектарів

Порядковий номер дерева	Порода	Ступінь товщини стовбурів, сантиметрів			Категорія стану дерева, підстава вибору для рубки	Порядковий номер дерева	Порода	Ступінь товщини стовбурів, сантиметрів			Категорія стану дерева, підстава вибору для рубки
		ділові	напівділові	дров'яні				ділові	напівділові	дров'яні	
1	G			32	верба	32	G			40	"
2	G			36	верба	33	G			40	"
3	G			36	верба	34	G			40	"
4	G			28	верба	35	G			32	"
5	G			24	верба	36	G			44	"
6	G			28	верба	37	G			36	"
7	G			36	верба	38	G			32	"
8	G			24	верба	39	G			28	"
9	G			28	верба	40	G			32	"
10	G			28	верба	41	G			28	"
11	G			32	верба	42	G			36	"
12	G			40	верба	43	G			36	"
13	G			32	верба	44	G			36	"
14	G			40	верба	45	G			44	"
15	G			40	верба	46	G			48	"
16	G			28	верба	47	G			40	"
17	G		36		верба	48	G			40	"
18	G			36	верба	49	G			36	"
19	G			36	верба	50	G			28	"
20	G			40	верба	51	G			28	"
21	G			40	верба	52	G			36	"
22	G			36	верба	53	G			40	"
23	G			24	верба	54	G			40	"
24	G			32	верба	55	G			32	"
25	G			32	верба	56	G			40	"
26	G			36	верба	57	G			32	"
27	G			28	верба	58	G			32	"
28	G			28	верба	59	G			36	"
29	G			48	верба	60	G			44	"
30	G			48	верба	61	G			36	"
31	G			32	верба	62	G			32	"

Порядковий номер дерева	Порода	Ступінь товщини стовбурів, сантиметрів			Категорія стану дерева, підстава відбору для рубки	Порядковий номер дерева	Порода	Ступінь товщини стовбурів, сантиметрів			Категорія стану дерева, підстава
		ділові	напівділові	дров'яні				ділові	напівділові	дров'яні	
63	Сх			28	4	91	Сх			44	1515
64	Сх			44	1515	92	Сх			40	1515
65	Сх			28	1515	93	Сх			28	1515
66	Сх			44	1515	94	Сх			32	1515
67	Сх			44	1515	95	Сх			36	1515
68	Сх			40	1515	96	Сх			36	1515
69	Сх			44	1515	97	Сх			36	1515
70	Сх			32	1515	98	Сх			24	1515
71	Сх			36	1515	99	Сх			28	1515
72	Сх			36	1515	100	Сх			28	1515
73	Сх			28	1515	101	Сх			32	1515
74	Сх			28	1515	102	Сх			36	1515
75	Сх			32	1515	103	Сх			40	1515
76	Сх			32	1515	104	Сх			36	1515
77	Сх			36	1515	105	Сх			28	1515
78	Сх			36	1515	106	Сх			28	1515
79	Сх		32		1515	107	Сх			36	1515
80	Сх			44	1515	108	Сх			40	1515
81	Сх			44	1515	109	Сх			40	1515
82	Сх			48	1515	110	Сх			40	1515
83	Сх			44	1515	111	Сх			40	1515
84	Сх			28	1515	112	Сх			36	1515
85	Сх			32	1515	113	Сх			40	1515
86	Сх			32	1515	114	Сх			36	1515
87	Сх			28	1515	115	Сх			32	1515
88	Сх			32	1515	116	Сх			36	1515
89	Сх			32	1515	117	Сх			36	1515
90	Сх			36	1515	118	Сх			40	1515

Всього пронумеровано дерев:

(кількість словами)

Нумерацію і перелік провели:

(посада)

(підпис)

(ініціали та прізвище)

(посада)

(підпис)

(ініціали та прізвище)

(посада)

(підпис)

(ініціали та прізвище)

2021 року

професор секції

НУМЕРАЦІЙНА ВІДОМІСТЬ ДЕРЕВ, призначених для вибіркової санітарної рубки

Житомирська обл.

(Автономна Республіка Крим, область)

ДП «Овруцький ЛГ»

(найменування власника лісів, постійного лісокористувача)

Лісництво Овруцьке

квартал № 66

виділ № 40

урочище

ділянка №

площа

гектарів

Порядковий номер дерева	Порода	Ступінь товщини стовбурів, сантиметрів			Категорія стану дерева, підстава вибору для рубки	Порядковий номер дерева	Порода	Ступінь товщини стовбурів, сантиметрів			Категорія стану дерева, підстава вибору для рубки
		ділові	напівділові	дров'яні				ділові	напівділові	дров'яні	
119	с			28	вирівнює	150	с			44	н
120	с			36	н	151	с			40	н
121	с			44	н	152	с			40	н
122	с			32	н	153	с			40	н
123	с			36	н	154	с			40	н
124	с			36	н	155	с			36	н
125	с			36	н	156	с			32	н
126	с			44	н	157	с			36	н
127	с			44	н						
128	с			28	н						
129	с			28	н						
130	с			36	н						
131	с			28	н						
132	с			40	н						
133	с			44	н						
134	с			36	н						
135	с			36	н						
136	с			44	н						
137	с			40	н						
138	с			44	н						
139	с			40	н						
140	с			40	н						
141	с			44	н						
142	с			28	н						
143	с		36		н						
144	с			36	н						
145	с			52	н						
146	с			44	н						
147	с			44	н						
148	с			40	н						
149	с			40	н						

НУМЕРАЦІЙНА ВІДОМІСТЬ ДЕРЕВ, призначених для вибіркової санітарної рубки

Житомирська обл.

(Автономна Республіка Крим, область)

ДП «Овруцький ЛП»

(найменування власника лісів, постійного лісокористувача)

Лісництво Овруцьке

квартал № 67

виділ № 16

урочище _____

ділянка № _____

площа 7,7 гектарів

Порядковий номер дерева	Порода	Ступінь товщини стовбурів, сантиметрів			Категорія стану дерева, підстава вибору для рубки	Порядковий номер дерева	Порода	Ступінь товщини стовбурів, сантиметрів			Категорія стану дерева, підстава вибору для рубки
		ділові	напівділові	дров'яні				ділові	напівділові	дров'яні	
1	С			32	верхів-косої	32	С			28	верхів-косої
2	С			28	К	33	С			28	К
3	С			28	К	34	С			32	К
4	С			36	К	35	С			28	К
5	С			28	К	36	С			36	К
6	С			24	К	37	С			36	К
7	С			32	К	38	С			28	К
8	С			28	К	39	С			24	К
9	С			32	К	40	С			40	К
10	С			28	К	41	С			28	К
11	С			24	К	42	С			28	К
12	С			24	К	43	С			32	К
13	С			24	К	44	С			24	К
14	С			28	К	45	С			32	К
15	С			28	К	46	С			28	К
16	С			28	К	47	С			28	К
17	С			28	К	48	С			28	К
18	С			24	К	49	С			24	К
19	С			28	К	50	С			24	К
20	С			28	К	51	С			28	К
21	С			28	К	52	С			24	К
22	С			28	К	53	С			28	К
23	С			28	К	54	С			32	К
24	С			22	К	55	С			24	К
25	С			36	К	56	С			24	К
26	С			24	К	57	С			24	К
27	С			36	К	58	С			32	К
28	С			32	К	59	С			28	К
29	С			36	К	60	С			24	К
30	С			28	К	61	С			24	К
31	С			24	К	62	С			24	К

Порядковий номер дерев	Порода	Ступінь товщини стовбурів, сантиметрів			Категорія стану дерев, підстава вибору для рубки	Порядковий номер дерев	Порода	Ступінь товщини стовбурів, сантиметрів			Категорія стану дерев, підстава вибору для рубки
		ділові	напівділові	дров'яні				ділові	напівділові	дров'яні	
63	С			32	—	91	С			24	К
64	С			36	К	92	С			24	К
65	С			28	К	93	С			28	К
66	С			32	К	94	С			24	К
67	С			24	К	95	С			24	К
68	С			28	К	96	С			24	К
69	С			32	К	97	С			44	К
70	С		24		К	98	С			28	К
71	С			28	К	99	С			28	К
72	С			28	К	100	С			40	К
73	С			24	К	101	С			28	К
74	С			24	К	102	С			32	К
75	С			24	К	103	С			36	К
76	С		28		К	104	С			50	К
77	С			28	К	105	С			28	К
78	С			28	К	106	С			32	К
79	С			24	К	107	С			28	К
80	С		24		К	108	С			28	К
81	С		24		К	109	С			28	К
82	С		24		К	110	С			32	К
83	С			36	К	111	С			28	К
84	С			32	К	112	С			24	К
85	С			24	К	113	С			28	К
86	С			28	К	114	С			32	К
87	С			28	К	115	С			32	К
88	С			24	К	116	С		32		К
89	С			24	К	117	С			32	К
90	С			28	К	118	С			36	К

Всього пронумеровано дерев:

(кількість словами)

Нумерацію і перелік провели:

(посада)

(підпис)

(ініціали та прізвище)

(посада)

(підпис)

(ініціали та прізвище)

(посада)

(підпис)

(ініціали та прізвище)

2021 року

продовження

НУМЕРАЦІЙНА ВІДОМІСТЬ ДЕРЕВ, призначених для вибіркової санітарної рубки

Житомирська обл.

(Автономна Республіка Крим, область)

ДП «Овруцький ЛГ»

(найменування власника лісів, постійного лісокористувача)

Лісництво Овруцьке

квартал № 67

виділ № 46

урочище

ділянка №

площа _____ гектарів

Порядковий номер дерев	Порода	Ступінь товщини стовбурів, сантиметрів			Категорія стану дерев, підстава відбору для рубки	Порядковий номер дерев	Порода	Ступінь товщини стовбурів, сантиметрів			Категорія стану дерев, підстава відбору для рубки
		ділові	напівділові	дров'яні				ділові	напівділові	дров'яні	
119	С			32	верхів	150	С			24	верхів
120	С			28	верхів	151	С			36	верхів
121	С			28	верхів	152	С			28	верхів
122	С			32	верхів	153	С			28	верхів
123	С			28	верхів	154	С			36	верхів
124	С			36	верхів	155	С			36	верхів
125	С			24	верхів	156	С			40	верхів
126	С			24	верхів	157	С			44	верхів
127	С			36	верхів	158	С			28	верхів
128	С			36	верхів	159	С			44	верхів
129	С			36	верхів	160	С			24	верхів
130	С			24	верхів	161	С			36	верхів
131	С			36	верхів	162	С			28	верхів
132	С			28	верхів	163	С			24	верхів
133	С			28	верхів	164	С			24	верхів
134	С			24	верхів	165	С			26	верхів
135	С			32	верхів	166	С			26	верхів
136	С			28	верхів	167	С			24	верхів
137	С			40	верхів	168	С			24	верхів
138	С			32	верхів						
139	С			32	верхів						
140	С			40	верхів						
141	С			40	верхів						
142	С			40	верхів						
143	С			40	верхів						
144	С			28	верхів						
145	С			24	верхів						
146	С			28	верхів						
147	С			32	верхів						
148	С			40	верхів						
149	С			24	верхів						

НУМЕРАЦІЙНА ВІДОМІСТЬ ДЕРЕВ, призначених для вибіркової санітарної рубки

Житомирська обл.

(Автономна Республіка Крим, область)

ДП «Овруцкий ЛГ»

(найменування власника лісів, постійного лісокористувача)

Лісництво — Овруцьке

квартал № 17 виділ № 61

урочище

ділянка № _____ площа 3.4 гектарів

Порядковий номер дерева	Порода	Ступінь товщини стовбурів, сантиметрів			Категорія стану дерева, підстава відбору для рубки	Порядковий номер дерева	Порода	Ступінь товщини стовбурів, сантиметрів			Категорія стану дерева, підстава відбору для рубки
		ділові	напівділові	дров'яні				ділові	напівділові	дров'яні	
1	Сд			28	2 верет. в.к.						
2	Сд			24	2 верет. в.к.						
3	Сд			28	2 верет. в.к.						
4	Сд			24	2 верет. в.к.						
5	Сд			24	2 верет. в.к.						
6	Сд			28	2 верет. в.к.						

НУМЕРАЦІЙНА ВІДОМІСТЬ ДЕРЕВ, призначених для вибіркової санітарної рубки

Житомирська обл.

(Автономна Республіка Крим, область)

ДП «Овруцький ЛГ»

(найменування власника лісів, постійного лісокористувача)

Лісництво Овруцьке

квартал № 17

виділ № 64

урочище

ділянка №

площа 2,1 гектарів

Порядковий номер дерева	Порода	Ступінь товщини стовбурів, сантиметрів			Категорія стану дерева, підстава відбору для рубки	Порядковий номер дерева	Порода	Ступінь товщини стовбурів, сантиметрів			Категорія стану дерева, підстава відбору для рубки
		ділові	напівділові	дров'яні				ділові	напівділові	дров'яні	
1	Q			28	верхів.	32	Q			28	верхів.
2	Q			28	верхів.	33	Q			36	верхів.
3	Q			24	верхів.	34	Q			48	верхів.
4	Q			24	верхів.	35	Q			28	верхів.
5	Q			24	верхів.	36	Q			40	верхів.
6	Q			24	верхів.	37	Q			24	верхів.
7	Q			32	верхів.	38	Q			36	верхів.
8	Q			32	верхів.	39	Q			36	верхів.
9	Q			24	верхів.	40	Q			32	верхів.
10	Q			24	верхів.	41	Q			28	верхів.
11	Q			28	верхів.	42	Q			28	верхів.
12	Q			28	верхів.	43	Q			28	верхів.
13	Q			28	верхів.	44	Q			40	верхів.
14	Q	1	36		верхів.	45	Q			32	верхів.
15	Q			36	верхів.	46	Q			44	верхів.
16	Q			40	верхів.	47	Q			36	верхів.
17	Q			36	верхів.	48	Q			24	верхів.
18	Q			40	верхів.	49	Q			27	верхів.
19	Q			32	верхів.	50	Q			28	верхів.
20	Q			32	верхів.	51	Q			44	верхів.
21	Q			28	верхів.	52	Q			24	верхів.
22	Q			24	верхів.	53	Q			24	верхів.
23	Q			28	верхів.	54	Q			24	верхів.
24	Q			40	верхів.	55	Q			24	верхів.
25	Q			40	верхів.	56	Q			32	верхів.
26	Q			24	верхів.	57	Q			24	верхів.
27	Q			40	верхів.	58	Q			36	верхів.
28	Q			44	верхів.	59	Q			40	верхів.
29	Q			44	верхів.	60	Q			28	верхів.
30	Q			36	верхів.	61	Q			28	верхів.
31	Q			36	верхів.	62	Q			40	верхів.

Порядковий номер дерев	Порода	Ступінь товщини стовбурів, сантиметрів			Категорія стану дерев, підстава відбору для рубки	Порядковий номер дерев	Порода	Ступінь товщини стовбурів, сантиметрів			Категорія стану дерев, підстава відбору для рубки
		ділові	напівділові	дров'яні				ділові	напівділові	дров'яні	
63	С			28	24	91	С				К
64	С			32	24	92	С			36	К
65	С			24	24	93	С			28	К
66	С			24	24	94	С			36	К
67	С			28	24	95	С			24	К
68	С			36	24	96	С			24	К
69	С			28	24	97	С			24	К
70	С			40	24	98	С			24	К
71	С			44	24	99	С			40	К
72	С			24	24	100	С			28	К
73	С			28	24	101	С			24	К
74	С			44	24	102	С			28	К
75	С			24	24	103	С			40	К
76	С			28	24	104	С			28	К
77	С			28	24	105	С			28	К
78	С			36	24	106	С			24	К
79	С			36	24	107	С			28	К
80	С			24	24	108	С			24	К
81	С			40	24	109	С			24	К
82	С			28	24	110	С			32	К
83	С			24	24	111	С			32	К
84	С			28	24	112	С			24	К
85	С			28	24	113	С			36	К
86	С			24	24	114	С			24	К
87	С			28	24					28	К
88	С			24	24						
89	С			28	24						
90	С			28	24						

Всього пронумеровано дерев: 114р/сто чотирнадцять дерев
(кількість словами)

Нумерацію і перелік провели:

Пом. міського
(посада)

Мр. Миса
(посада)

Мр. Миса
(посада)

[Підпис]
(підпис)

[Підпис]
(підпис)

[Підпис]
(підпис)

Ришук Т.А
(ініціали та прізвище)

Розинський В.А
(ініціали та прізвище)

Бортник О.С
(ініціали та прізвище)

24 05 2021_року

НУМЕРАЦІЙНА ВІДОМІСТЬ ДЕРЕВ, призначених для вибіркової санітарної рубки

Житомирська обл.

(Автономна Республіка Крим, область)

ДП «Овруцький ЛГ»

(найменування власника лісів, постійного лісокористувача)

Лісництво __Овруцьке

квартал № 17

виділ № 69

урочище

ділянка №

площа 0,6 гектарів

Порядковий номер дерев	Порода	Ступінь товщини стовбурів, сантиметрів			Категорія стану дерев, підстава відбору для рубки	Порядковий номер дерев	Порода	Ступінь товщини стовбурів, сантиметрів			Категорія стану дерев, підстава відбору для рубки
		ділові	напівділові	дров'яні				ділові	напівділові	дров'яні	
1	С			28	верб. кедр						
2	С			24	к						
3	С			24	к						
4	С			28	к						
5	С			28	к						
6	С			32	к						
7	С			36	к						
8	С			36	к						
9	С			24	к						
10	С			36	к						
11	С			32	к						
12	С			24	к						
13	С			28	к						
14	С			24	к						
15	С			28	к						
16	С			24	к						
17	С			24	к						
18	С			44	к						
19	С			36	к						
20	С			28	к						
21	С			32	к						
22	С			28	к						
23	С			40	к						
24	С			44	к						
25	С			28	к						

(найменування власника лісів, постійного лісокористувача)

ділянка № _____ площа 1.3 гектарів

Порядковий номер дерев	Порода	Ступінь товщини стовбурів, сантиметрів			Категорія стану дерев, підстава вибору для рубки	Порядковий номер дерев	Порода	Ступінь товщини стовбурів, сантиметрів			Категорія стану дерев, підстава вибору для рубки
		ділові	напівділові	дров'яні				ділові	напівділові	дров'яні	
1	Сосна			44	верхів- косодр						
2				40							
3				44							
4			44								
5				28							
6			36								
7			36								
8			36								
9				48							
10				48							
11				28							
12				32							
13				36							
14				32							

НУМЕРАЦІЙНА ВІДОМІСТЬ ДЕРЕВ, призначених для вибіркової санітарної рубки

Житомирська обл.

(Автономна Республіка Крим, область)

ДП «Овруцький ЛГ»

(найменування власника лісів, постійного лісокористувача)

Лісництво Овруцьке

квартал № 47

виділ № 54

урочище

ділянка №

площа 1.5 гектарів

Порядковий номер дерева	Порода	Ступінь товщини стовбурів, сантиметрів			Категорія стану дерева, підстава відбору для рубки	Порядковий номер дерева	Порода	Ступінь товщини стовбурів, сантиметрів			Категорія стану дерева, підстава відбору для рубки
		ділові	напівділові	дров'яні				ділові	напівділові	дров'яні	
1	С			36	вирк.в. недов.						
2	С			40	вирк.в. недов.						
3	С			48	вирк.в. недов.						
4	С			40	вирк.в. недов.						
5	С			40	вирк.в. недов.						
6	С			36	вирк.в. недов.						
7	С			32	вирк.в. недов.						
8	С			44	вирк.в. недов.						
9	С			44	вирк.в. недов.						
10	С		44		вирк.в. недов.						
11	С			40	вирк.в. недов.						
12	С			44	вирк.в. недов.						
13	С			24	вирк.в. недов.						
14	С			44	вирк.в. недов.						
15	С			36	вирк.в. недов.						
16	С			36	вирк.в. недов.						
17	С			44	вирк.в. недов.						
18	С			32	вирк.в. недов.						
19	С			28	вирк.в. недов.						
20	С		32		вирк.в. недов.						
21	С			32	вирк.в. недов.						
22	С			28	вирк.в. недов.						
23	С			32	вирк.в. недов.						
24	С			24	вирк.в. недов.						

НУМЕРАЦІЙНА ВІДОМІСТЬ ДЕРЕВ, призначених для вибіркової санітарної рубки

ДП «Океанічне лісгосп»
(Автономна Республіка Крим, область, найменування власника лісів, постійного лісокористувача)

Лісництво Океанічне урочище _____ квартал № 27
виділ № 30 ділянка № _____ площа 3,4 гектарів

Порядковий номер дерева	Порода	Ступінь товщини стовбурів, сантиметрів			Категорія стану дерева, підстава відбору для рубки	Порядковий номер дерева	Порода	Ступінь товщини стовбурів, сантиметрів			Категорія стану дерева, підстава відбору для рубки
		ділові	напівділові	дров'яні				ділові	напівділові	дров'яні	
1	С3	36			берк. кор.	43	С3	48			берк. кор.
2	С3	32			берк. кор.	44	С3	32			берк. кор.
3	С3	36			берк. кор.	45	С3	24			берк. кор.
4	С3	28			берк. кор.	46	С3	36			берк. кор.
5	С3	32			берк. кор.	47	С3	32			берк. кор.
6	С3	32			берк. кор.	48	С3	28			берк. кор.
7	С3		32		берк. кор.	49	С3	28			берк. кор.
8	С3		32		берк. кор.	50	С3		36		берк. кор.
9	С3			36	берк. кор.	51	С3	24			берк. кор.
10	С3		44		берк. кор.	52	С3	36			берк. кор.
11	С3		32		берк. кор.	53	С3	32			берк. кор.
12	С3	36			берк. кор.	54	С3	36			берк. кор.
13	С3		32		берк. кор.	55	С3	36			берк. кор.
14	С3		48		берк. кор.	56	С3		24		берк. кор.
15	С3	32			берк. кор.	57	С3			24	берк. кор.
16	С3	36			берк. кор.	58	С3			24	берк. кор.
17	С3		32		берк. кор.	59	С3		28		берк. кор.
18	С3		32		берк. кор.	60	С3	36			берк. кор.
19	С3	32			берк. кор.	61	С3			24	берк. кор.
20	С3	32			берк. кор.	62	С3		28		берк. кор.
21	С3		24		берк. кор.	63	С3		28		берк. кор.
22	С3		24		берк. кор.	64	С3		24		берк. кор.
23	С3	24			берк. кор.	65	С3	24			берк. кор.
24	С3	44			берк. кор.	66	С3		28		берк. кор.
25	С3	36			берк. кор.	67	С3		24		берк. кор.
26	С3		24		берк. кор.	68	С3		28		берк. кор.
27	С3	36			берк. кор.	69	С3			32	берк. кор.
28	С3	44			берк. кор.	70	С3	28			берк. кор.
29	С3	44			берк. кор.	71	С3	28			берк. кор.
30	С3	32			берк. кор.	72	С3		24		берк. кор.
31	С3	28			берк. кор.	73	С3	24			берк. кор.
32	С3	28			берк. кор.	74	С3	28			берк. кор.
33	С3		32		берк. кор.	75	С3	24			берк. кор.
34	С3	40			берк. кор.	76	С3		24		берк. кор.
35	С3	40			берк. кор.	77	С3		24		берк. кор.
36	С3		28		берк. кор.	78	С3		28		берк. кор.
37	С3	36			берк. кор.	79	С3	28			берк. кор.
38	С3		28		берк. кор.	80	С3	24			берк. кор.
39	С3	28			берк. кор.	81	С3	24			берк. кор.
40	С3		36		берк. кор.	82	С3	24			берк. кор.
41	С3	36			берк. кор.	83	С3			24	берк. кор.
42	С3	36			берк. кор.	84	С3			28	берк. кор.

Порядковий номер дерева	Порода	Ступінь товщини стовбура, сантиметрів			Категорія стану дерева, підстава відбору для рубки	Порядковий номер дерева	Порода	Ступінь товщини стовбура, сантиметрів			Категорія стану дерева, підстава відбору для рубки
		діляні	напіляні	дрова				діляні	напіляні	дрова	
85	C3		24		бер. хв.	122	C3	24			бер. хв.
86	C3		24		бер. хв.	123	C3	24			бер. хв.
87	C3	24			бер. хв.	124	C3		28		бер. хв.
88	C3	28			бер. хв.	125	C3		24		бер. хв.
89	C3	24			бер. хв.	126	C3	36			бер. хв.
90	C3	28			бер. хв.	127	C3		32		бер. хв.
91	C3	28			бер. хв.	128	C3		32		бер. хв.
92	C3		28		бер. хв.	129	C3		22		бер. хв.
93	C3	24			бер. хв.	130	C3	24			бер. хв.
94	C3			32	бер. хв.	131	C3		28		бер. хв.
95	C3		24		бер. хв.	132	C3	36			бер. хв.
96	C3		24		бер. хв.						
97	C3	24			бер. хв.						
98	C3	28			бер. хв.						
99	C3		24		бер. хв.						
100	C3	24			бер. хв.						
101	C3	24			бер. хв.						
102	C3		40		бер. хв.						
103	C3	28			бер. хв.						
104	C3	24			бер. хв.						
105	C3	24			бер. хв.						
106	C3	28			бер. хв.						
107	C3	24			бер. хв.						
108	C3	32			бер. хв.						
109	C3			32	бер. хв.						
110	C3	28			бер. хв.						
111	C3		32		бер. хв.						
112	C3	24			бер. хв.						
113	C3	24			бер. хв.						
114	C3		32		бер. хв.						
115	C3	32			бер. хв.						
116	C3		40		бер. хв.						
117	C3	32			бер. хв.						
118	C3	28			бер. хв.						
119	C3			28	бер. хв.						
120	C3	28			бер. хв.						
121	C3	28			бер. хв.						

Всього пронумеровано дерев: 132 (сто тридцять два)
(кількість словами)

Нумерацію і перелік провели:

Зам. п/р
(посада)
Зам. п/р
(посада)
м/р
(посада)
(посада)

(підпис)
(підпис)
(підпис)
(підпис)

З.В. Котикосенко
(ініціали та прізвище)
О.І. Котикосенко
(ініціали та прізвище)
М.В. Неметиченко
(ініціали та прізвище)
(ініціали та прізвище)

02 06 2021 року

Лісництво Гуцулівське урочище Дем'яківське квартал № 34
 виділ № 18 ділянка № _____ площа 65 гектарів

[illegible]

Лісництво Підкарпатське урочище основи. явель квартал № 34
 виділ № 80 ділянка № _____ площа 8,2 гектарів

Порядковий номер дерева	Ступінь, товщина стовбура, сантиметрів			Порядковий номер дерева	Ступінь, товщина стовбура, сантиметрів		
	діаметр	натягнутості	дров'яні		діаметр	натягнутості	дров'яні
1	C ₃	32	1	C ₃	25	32	1
2	C ₃	24	2	C ₃	26	26	2
3	C ₃	16	3	C ₃	35	35	3
4	C ₃	16	4	C ₃	28	28	4
5	C ₃	32	5	C ₃	24	24	5
6	C ₃	28	6	C ₃	24	24	6
7	C ₃	24	7	C ₃	28	28	7
8	C ₃	24	8	C ₃	28	28	8
9	C ₃	28	9	C ₃	24	24	9
10	C ₃	24	10	C ₃	24	24	10
11	C ₃	28	11	C ₃	24	24	11
12	C ₃	28	12	C ₃	24	24	12
13	C ₃	36	13	C ₃	32	32	13
14	C ₃	24	14	C ₃	28	28	14
15	C ₃	24	15	C ₃	24	24	15
16	C ₃	24	16	C ₃	24	24	16
17	C ₃	28	17	C ₃	28	28	17
18	C ₃	24	18	C ₃	24	24	18
19	C ₃	24	19	C ₃	24	24	19
20	C ₃	24	20	C ₃	28	28	20
21	C ₃	24	21	C ₃	24	24	21
22	C ₃	24	22	C ₃	24	24	22
23	C ₃	24	23	C ₃	24	24	23
24	C ₃	24	24	C ₃	24	24	24
25	C ₃	24	25	C ₃	24	24	25
26	C ₃	24	26	C ₃	24	24	26
27	C ₃	24	27	C ₃	24	24	27
28	C ₃	24	28	C ₃	24	24	28
29	C ₃	24	29	C ₃	24	24	29
30	C ₃	24	30	C ₃	24	24	30
31	C ₃	24	31	C ₃	24	24	31
32	C ₃	24	32	C ₃	24	24	32
33	C ₃	24	33	C ₃	24	24	33
34	C ₃	24	34	C ₃	24	24	34
35	C ₃	24	35	C ₃	24	24	35
36	C ₃	24	36	C ₃	24	24	36
37	C ₃	24	37	C ₃	24	24	37
38	C ₃	24	38	C ₃	24	24	38
39	C ₃	24	39	C ₃	24	24	39
40	C ₃	24	40	C ₃	24	24	40
41	C ₃	24	41	C ₃	24	24	41
42	C ₃	24	42	C ₃	24	24	42

Порядковий номер дерева	Супиня тошани стовбура, сантиметра			Порода	Супиня тошани стовбура, сантиметра			Порода дерева	Порядковий номер дерева	Супиня тошани стовбура, сантиметра			Порода	Порядковий номер дерева	Супиня тошани стовбура, сантиметра			Порода	Порядковий номер дерева
	лісові	напівлісові	дров'яні		лісові	напівлісові	дров'яні			лісові	напівлісові	дров'яні			лісові	напівлісові	дров'яні		
85				С3				С3	102				С3	32				С3	102
86				С3				С3	103				С3	32				С3	103
87				С3				С3	104				С3	32				С3	104
88				С3				С3	105				С3	32				С3	105
89				С3				С3	106				С3	32				С3	106
90				С3				С3	107				С3	32				С3	107
91				С3				С3	108				С3	32				С3	108
92				С3				С3	109				С3	32				С3	109
93				С3				С3	110				С3	32				С3	110
94				С3				С3	111				С3	32				С3	111
95				С3				С3	112				С3	32				С3	112
96				С3				С3	113				С3	32				С3	113
97				С3				С3	114				С3	32				С3	114
98				С3				С3	115				С3	32				С3	115
99				С3				С3	116				С3	32				С3	116
100				С3				С3	117				С3	32				С3	117
101				С3				С3	118				С3	32				С3	118
102				С3				С3	119				С3	32				С3	119
103				С3				С3	120				С3	32				С3	120
104				С3				С3	121				С3	32				С3	121
105				С3				С3	122				С3	32				С3	122
106				С3				С3	123				С3	32				С3	123
107				С3				С3	124				С3	32				С3	124
108				С3				С3	125				С3	32				С3	125
109				С3				С3	126				С3	32				С3	126
110				С3				С3	127				С3	32				С3	127
111				С3				С3	128				С3	32				С3	128
112				С3				С3	129				С3	32				С3	129
113				С3				С3	130				С3	32				С3	130
114				С3				С3	131				С3	32				С3	131
115				С3				С3	132				С3	32				С3	132
116				С3				С3	133				С3	32				С3	133
117				С3				С3	134				С3	32				С3	134
118				С3				С3	135				С3	32				С3	135
119				С3				С3	136				С3	32				С3	136
120				С3				С3	137				С3	32				С3	137
121				С3				С3	138				С3	32				С3	138

Всього прономеровано дерев: 46 (кількість словами)

Нумерацію і перелік провели:

(посади) _____ (підпис) _____ (ініціали та прізвище)

(посади) _____ (підпис) _____ (ініціали та прізвище)

(посади) _____ (підпис) _____ (ініціали та прізвище)

(посади) _____ (підпис) _____ (ініціали та прізвище)

_____ 20 _____ року

НУМЕРАЦІЙНА ВІДОМІСТЬ ДЕРЕВ,
призначених для вибіркової санітарної рубки

(Автономна Республіка Крим, область, найменування власника лісів, постійного лісокористувача)

Лісництво Гімецьке урочище Ремівий масив квартал № 34
виділ № 30 ділянка № — площа 8,2 гектарів

Порядковий номер дерев	Порода	Ступінь товщини стовбурів, сантиметрів			Порядковий номер дерев	Порода	Ступінь товщини стовбурів, сантиметрів			Категорія стану дерева, підстава відбору для рубки	Категорія стану дерева, підстава відбору для рубки
		лісові	напівлісові	дров'яні			лісові	напівлісові	дров'яні		
153	С3			24	153	С3			24	VI - н -	
154	С3			24	154	С3			24	VI - н -	
155	С3			24	155	С3			24	VI - н -	
156	С3			24	156	С3			24	VI - н -	
157	С3			24	157	С3			24	VI - н -	
158	С3			24	158	С3			24	VI - н -	
159	С3			24	159	С3			24	VI - н -	
160	С3			24	160	С3			24	VI - н -	
161	С3			24	161	С3			24	VI - н -	
162	С3			24	162	С3			24	VI - н -	
163	С3			24	163	С3			24	VI - н -	
164	С3			24	164	С3			24	VI - н -	
165	С3			24	165	С3			24	VI - н -	
166	С3			24	166	С3			24	VI - н -	
167	С3			24	167	С3			24	VI - н -	
168	С3			24	168	С3			24	VI - н -	
169	С3			24	169	С3			24	VI - н -	
170	С3			24	170	С3			24	VI - н -	
171	С3			24	171	С3			24	VI - н -	
172	С3			24	172	С3			24	VI - н -	
173	С3			24	173	С3			24	VI - н -	
174	С3			24	174	С3			24	VI - н -	
175	С3			24	175	С3			24	VI - н -	
176	С3			24	176	С3			24	VI - н -	
177	С3			24	177	С3			24	VI - н -	
178	С3			24	178	С3			24	VI - н -	
179	С3			24	179	С3			24	VI - н -	
180	С3			24	180	С3			24	VI - н -	
181	С3			24	181	С3			24	VI - н -	
182	С3			24	182	С3			24	VI - н -	
183	С3			24	183	С3			24	VI - н -	
184	С3			24	184	С3			24	VI - н -	
185	С3			24	185	С3			24	VI - н -	
186	С3			24	186	С3			24	VI - н -	
187	С3			24	187	С3			24	VI - н -	
188	С3			24	188	С3			24	VI - н -	
189	С3			24	189	С3			24	VI - н -	
190	С3			24	190	С3			24	VI - н -	
191	С3			24	191	С3			24	VI - н -	
192	С3			24	192	С3			24	VI - н -	
193	С3			24	193	С3			24	VI - н -	
194	С3			24	194	С3			24	VI - н -	
195	С3			24	195	С3			24	VI - н -	
196	С3			24	196	С3			24	VI - н -	
197	С3			24	197	С3			24	VI - н -	
198	С3			24	198	С3			24	VI - н -	
199	С3			24	199	С3			24	VI - н -	
200	С3			24	200	С3			24	VI - н -	

призначених для вибіркової санітарної рубки

Житомирська область ДП «Овруцький лісгосп»

Лісництво Піщанський урочище Беззуби. л. с. с. л.

квартал № 58 виділ № 23 ділянка № 1 площа 226 гектарів

Порядковий номер дерева	Ступень товщини стовбура, сантиметри			Порода	Порядковий номер дерева			Ступень товщини стовбура, сантиметри		
	діаметр	нахил/пошир.	довж. м/п		діаметр	нахил/пошир.	довж. м/п			
1	13	44	37	С3	37	34	С3	24	26	С3
2	23	32	32	С3	32	32	С3	26	26	С3
3	53	24	32	С3	32	32	С3	24	26	С3
4	53	52	32	С3	32	32	С3	24	26	С3
5	53	32	32	С3	32	32	С3	24	26	С3
6	53	28	32	С3	32	32	С3	24	26	С3
7	53	36	32	С3	32	32	С3	24	26	С3
8	53	40	32	С3	32	32	С3	24	26	С3
9	53	32	32	С3	32	32	С3	24	26	С3
10	53	32	32	С3	32	32	С3	24	26	С3
11	53	32	32	С3	32	32	С3	24	26	С3
12	53	32	32	С3	32	32	С3	24	26	С3
13	53	32	32	С3	32	32	С3	24	26	С3
14	53	32	32	С3	32	32	С3	24	26	С3
15	53	32	32	С3	32	32	С3	24	26	С3
16	53	32	32	С3	32	32	С3	24	26	С3
17	53	32	32	С3	32	32	С3	24	26	С3
18	53	32	32	С3	32	32	С3	24	26	С3
19	53	32	32	С3	32	32	С3	24	26	С3
20	53	32	32	С3	32	32	С3	24	26	С3
21	53	32	32	С3	32	32	С3	24	26	С3
22	53	32	32	С3	32	32	С3	24	26	С3
23	53	32	32	С3	32	32	С3	24	26	С3
24	53	32	32	С3	32	32	С3	24	26	С3
25	53	32	32	С3	32	32	С3	24	26	С3
26	53	32	32	С3	32	32	С3	24	26	С3
27	53	32	32	С3	32	32	С3	24	26	С3
28	53	32	32	С3	32	32	С3	24	26	С3
29	53	32	32	С3	32	32	С3	24	26	С3
30	53	32	32	С3	32	32	С3	24	26	С3
31	53	32	32	С3	32	32	С3	24	26	С3
32	53	32	32	С3	32	32	С3	24	26	С3
33	53	32	32	С3	32	32	С3	24	26	С3
34	53	32	32	С3	32	32	С3	24	26	С3
35	53	32	32	С3	32	32	С3	24	26	С3
36	53	32	32	С3	32	32	С3	24	26	С3
37	53	32	32	С3	32	32	С3	24	26	С3
38	53	32	32	С3	32	32	С3	24	26	С3

НУМЕРАЦІЙНА ВІДОМІСТЬ ДЕРЕВ

призначених для вибіркової санітарної рубки

Житомирська область ДП «Сирітський лісгосп»

Лісництво Тітушківське урочище Осички, масив

квартал № 63 виділ № 25 ділянка № 1 площа 3,0 гектарів

Порядковий номер дерева	Порода	Супинь товщини стовбура, сантиметри			Порядковий номер дерева	Порода	Супинь товщини стовбура, сантиметри			Категорія стану дерева, рубки	Порядковий номер дерева	Порода	Супинь товщини стовбура, сантиметри			Категорія стану дерева, рубки					
		довж.	капіталов.	дров'як.			довж.	капіталов.	дров'як.				довж.	капіталов.	дров'як.						
1	Сосна			24						В						В					В
2	Сосна			24						В						В					В
3	Сосна			32						В						В					В
4	Сосна	24								В						В					В
5	Сосна									В						В					В
6	Сосна									В						В					В
7	Сосна									В						В					В
8	Сосна									В						В					В
9	Сосна									В						В					В
10	Сосна									В						В					В
11	Сосна									В						В					В
12	Сосна									В						В					В
13	Сосна									В						В					В
14	Сосна									В						В					В
15	Сосна									В						В					В
16	Сосна									В						В					В
17	Сосна									В						В					В
18	Сосна									В						В					В
19	Сосна									В						В					В
20	Сосна									В						В					В
21	Сосна									В						В					В
22	Сосна									В						В					В
23	Сосна									В						В					В
24	Сосна									В						В					В
25	Сосна									В						В					В
26	Сосна									В						В					В
27	Сосна									В						В					В
28	Сосна									В						В					В
29	Сосна									В						В					В
30	Сосна									В						В					В
31	Сосна									В						В					В
32	Сосна									В						В					В

Порядковий номер дерева	Порода	Супинь товщини стовбура, сантиметри			Порядковий номер дерева	Порода	Супинь товщини стовбура, сантиметри		
		ділянки	наліт/лози	ділянки			ділянки	наліт/лози	ділянки
73	С ₃		40	102	С ₃	40			111
74	С ₃		28	103	С ₃	40			112
75	С ₃		28	104	С ₃	40			113
76	С ₃		36	105	С ₃	40			114
77	С ₃		48	106	С ₃	40			115
78	С ₃		24	107	С ₃	40			116
79	С ₃		48	108	С ₃	40			117
80	С ₃		40	109	С ₃	40			118
81	С ₃		40	110	С ₃	40			119
82	С ₃		44	111	С ₃	40			120
83	С ₃		36	112	С ₃	40			121
84	С ₃		36	113	С ₃	40			122
85	С ₃		44	114	С ₃	40			123
86	С ₃		40	115	С ₃	40			124
87	С ₃		48	116	С ₃	40			125
88	С ₃		44	117	С ₃	40			126
89	С ₃		32	118	С ₃	40			127
90	С ₃		40	119	С ₃	40			128
91	С ₃		28	120	С ₃	40			129
92	С ₃		24	121	С ₃	40			130
93	С ₃		48	122	С ₃	40			131
94	С ₃		40	123	С ₃	40			132
95	С ₃		48	124	С ₃	40			133
96	С ₃		44	125	С ₃	40			134
97	С ₃		36	126	С ₃	40			135
98	С ₃		40	127	С ₃	40			136
99	С ₃		36	128	С ₃	40			137
100	С ₃		36	129	С ₃	40			138
101	С ₃		36	130	С ₃	40			139

Всього пронумеровано дерев 139

(кількість словами)

Нумерацію і перелік провели:

док. Михайло

(посади) (підпис) (ініціали та прізвище)

мастер м.б.

мастер м.б.

Михайло В.П.

Борис П.С.

Павел О.І.

02 06 20 21 року

НУМЕРАЦІЙНА ВІДОМІСТЬ ДЕРЕВ

призначених для вибіркової санітарної рубки

Житомирська область ДП «Овруцький лісгосп»

Лісництво Підгородня урочище Семків нагір'я

квартал № 66 виділ № 44 ділянка № 1 площа 20 гектарів

Порядковий номер дерева	Порода	Сума товщини стовбурів, сантиметрів			Порядковий номер дерева	Порода	Сума товщини стовбурів, сантиметрів			Порядковий номер дерева	Порода	Сума товщини стовбурів, сантиметрів			Порядковий номер дерева	Порода	Сума товщини стовбурів, сантиметрів		
		Діаметр	Нахил	Висота			Діаметр	Нахил	Висота			Діаметр	Нахил	Висота			Діаметр	Нахил	Висота
1	Б.к.	25		34	1	Б.к.	25		34	2	Б.к.	25		34	3	Б.к.	25		34
2	Б.к.	24		38	4	Б.к.	24		38	5	Б.к.	24		38	6	Б.к.	24		38
3	Б.к.	21		39	7	Б.к.	21		39	8	Б.к.	21		39	9	Б.к.	21		39
4	Б.к.	36		40	10	Б.к.	36		40	11	Б.к.	36		40	12	Б.к.	36		40
5	Б.к.	24		41	13	Б.к.	24		41	14	Б.к.	24		41	15	Б.к.	24		41
6	Б.к.	36		42	16	Б.к.	36		42	17	Б.к.	36		42	18	Б.к.	36		42
7	Б.к.	36		43	19	Б.к.	36		43	20	Б.к.	36		43	21	Б.к.	36		43
8	Б.к.	28		44	22	Б.к.	28		44	23	Б.к.	28		44	24	Б.к.	28		44
9	Б.к.	32		45	25	Б.к.	32		45	26	Б.к.	32		45	27	Б.к.	32		45
10	Б.к.	32		46	28	Б.к.	32		46	29	Б.к.	32		46	30	Б.к.	32		46
11	Б.к.	40		47	31	Б.к.	40		47	32	Б.к.	40		47	33	Б.к.	40		47
12	Б.к.	36		48	34	Б.к.	36		48	35	Б.к.	36		48	36	Б.к.	36		48
13	Б.к.	32		49	37	Б.к.	32		49	38	Б.к.	32		49	39	Б.к.	32		49
14	Б.к.	36		50	40	Б.к.	36		50	41	Б.к.	36		50	42	Б.к.	36		50
15	Б.к.	36		51	43	Б.к.	36		51	44	Б.к.	36		51	45	Б.к.	36		51
16	Б.к.	36		52	46	Б.к.	36		52	47	Б.к.	36		52	48	Б.к.	36		52
17	Б.к.	32		53	49	Б.к.	32		53	50	Б.к.	32		53	51	Б.к.	32		53
18	Б.к.	32		54	52	Б.к.	32		54	53	Б.к.	32		54	54	Б.к.	32		54
19	Б.к.	32		55	55	Б.к.	32		55	56	Б.к.	32		55	57	Б.к.	32		55
20	Б.к.	32		56	58	Б.к.	32		56	59	Б.к.	32		56	60	Б.к.	32		56
21	Б.к.	28		57	61	Б.к.	28		57	62	Б.к.	28		57	63	Б.к.	28		57
22	Б.к.	28		58	64	Б.к.	28		58	65	Б.к.	28		58	66	Б.к.	28		58
23	Б.к.	32		60	67	Б.к.	32		60	68	Б.к.	32		60	69	Б.к.	32		60
24	Б.к.	24		61	70	Б.к.	24		61	71	Б.к.	24		61	72	Б.к.	24		61
25	Б.к.	24		62	73	Б.к.	24		62	74	Б.к.	24		62	75	Б.к.	24		62
26	Б.к.	24		63	76	Б.к.	24		63	77	Б.к.	24		63	78	Б.к.	24		63
27	Б.к.	24		64	79	Б.к.	24		64	80	Б.к.	24		64	81	Б.к.	24		64
28	Б.к.	40		65	82	Б.к.	40		65	83	Б.к.	40		65	84	Б.к.	40		65
29	Б.к.	40		66	85	Б.к.	40		66	86	Б.к.	40		66	87	Б.к.	40		66
30	Б.к.	40		67	88	Б.к.	40		67	89	Б.к.	40		67	90	Б.к.	40		67
31	Б.к.	28		68	91	Б.к.	28		68	92	Б.к.	28		68	93	Б.к.	28		68
32	Б.к.	40		69	94	Б.к.	40		69	95	Б.к.	40		69	96	Б.к.	40		69
33	Б.к.	36		70	97	Б.к.	36		70	98	Б.к.	36		70	99	Б.к.	36		70
34	Б.к.	36		71	100	Б.к.	36		71	101	Б.к.	36		71	102	Б.к.	36		71
35	Б.к.	40		72	103	Б.к.	40		72	104	Б.к.	40		72	105	Б.к.	40		72
36	Б.к.	40		73	106	Б.к.	40		73	107	Б.к.	40		73	108	Б.к.	40		73

Породи дерева	Сучина товщина стовбура, сантиметри			Ступінь товщини стовбура, сантиметри		
	диаметр	квітчастий	диаметр	диаметр	квітчастий	диаметр
25	28	402	С ₃	28	60	ВІ-ІІ
26	32	103	С ₃	110		ВІ-ІІ
27	32	101	С ₃	48		ВІ-ІІ
28	40	105	С ₃	28		ВІ-ІІ
29	32	106	С ₃	110		ВІ-ІІ
30	28	107	С ₃	44		ВІ-ІІ
31	28	108	С ₃	36		ВІ-ІІ
32	24	109	С ₃	28		ВІ-ІІ
33	40	110	С ₃	32		ВІ-ІІ
34	36	111	С ₃	36		ВІ-ІІ
35	36	112	С ₃			
36	36					
37	36					
38	36					
39	32					
40	32					
41	32					
42	32					
43	32					
44	32					
45	32					
46	32					
47	32					
48	32					
49	32					
50	32					
51	32					
52	32					
53	32					
54	32					
55	32					
56	32					
57	32					
58	32					
59	32					
60	32					
61	32					
62	32					
63	32					
64	32					
65	32					
66	32					
67	32					
68	32					
69	32					
70	32					
71	32					
72	32					
73	32					
74	32					
75	32					
76	32					
77	32					
78	32					
79	32					
80	32					
81	32					
82	32					
83	32					
84	32					
85	32					
86	32					
87	32					
88	32					
89	32					
90	32					
91	32					
92	32					
93	32					
94	32					
95	32					
96	32					
97	32					
98	32					
99	32					
100	32					
101	32					

Всього пронумеровано дерев: 112 (ста грама на 1 м² 17,5 г/м²)

(кількість слів)

Нумерацію і перелік провели:

Михайло Миколайович

(посада/перелік/інші та інші)

Михайло Миколайович

Михайло Миколайович

Результат В.П.

Бірюк П.С.

Результат В.П.

08 06 2021 року

призначених для вибіркової санітарної рубки

Житомирська область ДП «Оверуцький лісгосп»

Ліси́нство Лісничеське урочище Слободський

квартал № 67 виділ № 27 ділянка № 1 площа 3,2 гектарів

Породний номер дреза	Ступінь тощини стовбурів, сантиметрів			Порода	Породний номер дреза	Ступінь тощини стовбурів, сантиметрів			Порода	Породний номер дреза	Ступінь тощини стовбурів, сантиметрів		
	діаметр	нахил/мілі	дроз/мілі			діаметр	нахил/мілі	дроз/мілі			діаметр	нахил/мілі	дроз/мілі
1	С		44		32	С		36		36	С		36
2	С		24		38	С		28		28	С		28
3	С		24		39	С		24		24	С		24
4	С		24		40	С		40		40	С		40
5	С	28		28	41	С		32		32	С		32
6	С	40		40	42	С		44		44	С		44
7	С	32		32	43	С		24		24	С		24
8	С	40		40	44	С		44		44	С		44
9	С	24		24	45	С		32		32	С		32
10	С	24		24	46	С		24		24	С		24
11	С	32		32	47	С		28		28	С		28
12	С	32		32	48	С		28		28	С		28
13	С	32		32	49	С		28		28	С		28
14	С	44		44	50	С		24		24	С		24
15	С	32		32	51	С		36		36	С		36
16	С	32		32	52	С		24		24	С		24
17	С	36		36	53	С		24		24	С		24
18	С	40		40	54	С		32		32	С		32
19	С	24		24	55	С		40		40	С		40
20	С	28		28	56	С		36		36	С		36
21	С	32		32	57	С		36		36	С		36
22	С	36		36	58	С		36		36	С		36
23	С	32		32	59	С		32		32	С		32
24	С	40		40	60	С		36		36	С		36
25	С	28		28	61	С		28		28	С		28
26	С	36		36	62	С		36		36	С		36
27	С	32		32	63	С		36		36	С		36
28	С	32		32	64	С		28		28	С		28
29	С	36		36	65	С		36		36	С		36
30	С	36		36	66	С		32		32	С		32
31	С	24		24	67	С		28		28	С		28
32	С	44		44	68	С		24		24	С		24
33	С	28		28	69	С		28		28	С		28
34	С	32		32	70	С		24		24	С		24
35	С	36		36	71	С		24		24	С		24
36	С	24		24	72	С		28		28	С		28

НУМЕРАЦІЙНА ВІДОМІСТЬ ДЕРЕВ, призначених для вибіркової санітарної рубки

Житомирська

(Автономна Республіка Крим, область)

ДП «Овруцьке ЛГ»

(найменування власника лісів, постійного лісокористувача)

Лісництво Прилуцьке

квартал № 86

виділ № 59

урочище _____

ділянка № _____

площа 2,4 гектарів

Порядковий номер дерева	Порода	Ступінь товщини стовбурів, сантиметрів			Категорія стану дерева, підстава відбору для рубки	Порядковий номер дерева	Порода	Ступінь товщини стовбурів, сантиметрів			Категорія стану дерева, підстава відбору для рубки
		ділові	напівділові	дров'яні				ділові	напівділові	дров'яні	
1	Б			24	IV-11-11-	30	Б		24		V-11-11-
2	Б		82		IV-11-11-	31	Б		28		V-11-11-
3	Б		24		V-11-11-	32	Б		24		V-11-11-
4	Б		32		V-11-11-	33	Б		28		V-11-11-
5	Б		24		V-11-11-	34	Б		24		V-11-11-
6	Б		32		V-11-11-	35	Б		32		V-11-11-
7	Б		24		V-11-11-	36	Б		32		V-11-11-
8	Б		24		V-11-11-	37	Б		28		V-11-11-
9	Б		28		V-11-11-	38	Б		32		V-11-11-
10	Б		24		V-11-11-	39	Б		24		V-11-11-
11	Б		32		V-11-11-	40	Б		24		V-11-11+
12	Б		28		V-11-11-	41	Б		28		V-11-11-
13	Б		24		V-11-11-	42	Б		28		V-11-11-
14	Б		24		V-11-11-	43	Б		24		V-11-11-
15	Б		28		V-11-11-	44	Б		24		V-11-11-
16	Б		28		V-11-11-	45	Б		24		V-11-11-
17	Б		24		V-11-11-	46	Б		24		V-11-11-
18	Б		32		V-11-11-	47	Б		24		V-11-11-
19	Б			28	V-11-11-	48	Б		28		V-11-11-
20	Б		28		V-11-11-	49	Б			32	V-11-11-
21	Б		24		V-11-11-	50	Б		28		V-11-11-
22	Б		28		V-11-11-	51	Б		28		V-11-11-
23	Б		28		V-11-11-	52	Б		24		V-11-11-
24	Б		32		V-11-11-	53	Б		24		V-11-11-
25	Б		28		V-11-11-	54	Б		24		V-11-11-
26	Б		24		V-11-11-	55	Б		24		V-11-11-
27	Б		28		V-11-11-	56	Б		28		V-11-11-
28	Б		28		V-11-11-	57	Б			24	V-11-11-
29	Б		24		V-11-11-	58	Б		28		V-11-11-

Порядковий номер дерева	Порода	Ступінь товщини стовбурів, сантиметрів			Категорія стану дерева, підстава вибору для рубки	Порядковий номер дерева	Порода	Ступінь товщини стовбурів, сантиметрів			Категорія стану дерева, підстава вибору для рубки
		ділові	напівділові	дров'яні				ділові	напівділові	дров'яні	
59	Б		118		У-11-11-	84					
60	Б		92		У-11-11-	85					
61	Б		114		У-11-11-	86					
62	Б		92		У-11-11-	87					
63	Б		28		У-11-11-	88					
64	Б		24		У-11-11-	89					
65	Б		24		У-11-11-	90					
66						91					
67						92					
68						93					
69						94					
70						95					
71						96					
72						97					
73						98					
74						99					
75						100					
76						101					
77						102					
78						103					
79						104					
80						105					
81						106					
82						107					
83						108					

Всього пронумеровано дерев: шістдесят п'ять
(кількість словами)

Нумерацію і перелік провели:

нач. міського
(посада)

майстер міськ
(посада)

майстер міськ
(посада)

майстер міськ
(посада)

[Підпис]
(підпис)

[Підпис]
(підпис)

[Підпис]
(підпис)

[Підпис]
(підпис)

В. П. Савченко
(ініціали та прізвище)

О. П. Кушнірчук
(ініціали та прізвище)

О. В. Кушнірчук
(ініціали та прізвище)

О. Я. Іваниць
(ініціали та прізвище)

6 05 20 24 року

НУМЕРАЦІЙНА ВІДОМІСТЬ ДЕРЕВ, призначених для вибіркової санітарної рубки

Житомирська

(Автономна Республіка Крим, область)

ДП «Овруцьке ЛГ»

(найменування власника лісів, постійного лісокористувача)

Лісництво Прилуцьке
квартал № 39

виділ № 24

урочище
ділянка №

площа 4,0 гектарів

Порядковий номер дерева	Порода	Ступінь товщини стовбурів, сантиметрів			Категорія стану дерева, підстава відбору для рубки	Порядковий номер дерева	Порода	Ступінь товщини стовбурів, сантиметрів			Категорія стану дерева, підстава відбору для рубки
		ділові	напівділові	дров'яні				ділові	напівділові	дров'яні	
1	C				вереск. 28	30					
2	C				VI-11-11						
3	C				28	31					
4	C				28	32					
5	C		24		VI-11-11	33					
6	C				V-11-11						
7	C				28	34					
8	C				VI-11-11	35					
9	C		28		28	36					
10	C				VI-11-11	37					
11					V-11-11	38					
12					32	39					
13					28	40					
14					VI-11-11	41					
15						42					
16						43					
17						44					
18						45					
19						46					
20						47					
21						48					
22						49					
23						50					
24						51					
25						52					
26						53					
27						54					
28						55					
29						56					
						57					
						58					

Порядковий номер дерева	Порода	Ступінь товщини стовбурів, сантиметрів			Категорія стану дерева, підстава відбору для рубки	Порядковий номер дерева	Порода	Ступінь товщини стовбурів, сантиметрів			Категорія стану дерева, підстава відбору для рубки
		ділові	напівділові	дров'яні				ділові	напівділові	дров'яні	
59						84					
60						85					
61						86					
62						87					
63						88					
64						89					
65						90					
66						91					
67						92					
68						93					
69						94					
70						95					
71						96					
72						97					
73						98					
74						99					
75						100					
76						101					
77						102					
78						103					
79						104					
80						105					
81						106					
82						107					
83						108					

Всього пронумеровано дерев: двісті
(кількість словами)

Нумерацію і перелік провели:

нач. лісничого
(посада)

майстер лісу
(посада)

майстер лісу
(посада)

майстер лісу
(посада)

[підпис]
(підпис)

[підпис]
(підпис)

[підпис]
(підпис)

[підпис]
(підпис)

В.А. Салашко
(ініціали та прізвище)

Г.О. Лозко
(ініціали та прізвище)

О.А. Козмиченко
(ініціали та прізвище)

З.В. Островський
(ініціали та прізвище)

25 05 2021 року

НУМЕРАЦІЙНА ВІДОМІСТЬ ДЕРЕВ, призначених для вибіркової санітарної рубки

Житомирська
(Автономна Республіка Крим, область)

ДП «Овруцьке ЛГ»

(найменування власника лісів, постійного лісокористувача)

Лісництво Прилуцьке
квартал № 42

виділ № 14

урочище _____

ділянка № _____

площа 4,1 гектарів

Порядковий номер дерев	Порода	Ступінь товщини стовбурів, сантиметрів			Категорія стану дерев, підстава вибору для рубки	Порядковий номер дерев	Порода	Ступінь товщини стовбурів, сантиметрів			Категорія стану дерев, підстава вибору для рубки
		ділові	напівділові	дров'яні				ділові	напівділові	дров'яні	
1	Б	24			IV-II-II-	30	Б	32			V-II-II-
2	Б		28		V-II-II-	31	Б	24			IV-II-II-
3	Б	28			IV-II-II-	32	Б	40			IV-II-II-
4	Б		32		V-II-II-	33	Б			24	V-II-II-
5	Б	36			IV-II-II-	34	Б	28			IV-II-II-
6	Б	24			IV-II-II-	35	Б			28	V-II-II-
7	Б		32		V-II-II-	36	Б	24			IV-II-II-
8	Б	32			IV-II-II-	37	Б	40			IV-II-II-
9	Б		32		V-II-II-	38	Б	36			IV-II-II-
10	Б	28			IV-II-II-	39	Б	24			IV-II-II-
11	Б			24	V-II-II-	40	Б		32		V-II-II-
12	Б	36			IV-II-II-	41	Б	32			IV-II-II-
13	Б			24	V-II-II-	42	Б			24	V-II-II-
14	Б	24			IV-II-II-	43	Б	24			IV-II-II-
15	Б			28	V-II-II-	44	Б			28	V-II-II-
16	Б	40			IV-II-II-	45	Б	40			IV-II-II-
17	Б	28			IV-II-II-	46	Б		32		V-II-II-
18	Б		28		V-II-II-	47	Б	28			IV-II-II-
19	Б	24			IV-II-II-	48	Б			24	V-II-II-
20	Б	32			IV-II-II-	49	Б	36			IV-II-II-
21	Б			24	V-II-II-	50	Б	23			IV-II-II-
22	Б	24			IV-II-II-	51	Б			28	V-II-II-
23	Б			28	V-II-II-	52	Б	32			IV-II-II-
24	Б	24			IV-II-II-	53	Б		32		V-II-II-
25	Б		32		V-II-II-	54	Б	28			IV-II-II-
26	Б	28			IV-II-II-	55	Б			24	V-II-II-
27	Б			24	V-II-II-	56	Б	40			IV-II-II-
28	Б		28		V-II-II-	57	Б	32			IV-II-II-
29	Б	24			IV-II-II-	58	Б	28			IV-II-II-

Порядковий номер дерева	Порода	Ступінь товщини стовбурів, сантиметрів			Категорія стану дерева, підстава відбору для рубки	Порядковий номер дерева	Порода	Ступінь товщини стовбурів, сантиметрів			Категорія стану дерева, підстава відбору для рубки
		ділові	напідлові	дров'яні				ділові	напідлові	дров'яні	
59	Б	24			IV-II-II-	84	Б	24			IV-II-II-
60	Б	32			IV-II-II-	85	Б	36			IV-II-II-
61	Б		32		V-II-II-	86	Б		32		V-II-II-
62	Б	24			IV-II-II-	87	Б			24	VI-II-II-
63	Б			24	VI-II-II-	88	Б	36			IV-II-II-
64	Б	28			IV-II-II-	89	Б		32		V-II-II-
65	Б	32			IV-II-II-	90	Б	24			IV-II-II-
66	Б	24			IV-II-II-	91	Б			28	VI-II-II-
67	Б	36			IV-II-II-	92	Б	28			IV-II-II-
68	Б		32		V-II-II-	93	Б		32		V-II-II-
69	Б	32			IV-II-II-	94	Б			24	VI-II-II-
70	Б			24	VI-II-II-	95	Б	24			IV-II-II-
71	Б	24			IV-II-II-	96	Б			24	VI-II-II-
72	Б		32		V-II-II-	97	Б	40			IV-II-II-
73	Б			28	VI-II-II-	98	Б		32		V-II-II-
74	Б	32			IV-II-II-	99	Б	24			IV-II-II-
75	Б			28	VI-II-II-	100	Б	36			IV-II-II-
76	Б	24			IV-II-II-	101	Б	28			IV-II-II-
77	Б		32		V-II-II-	102	Б		32		V-II-II-
78	Б	28			IV-II-II-	103	Б	36			IV-II-II-
79	Б		32		V-II-II-	104	Б	24			IV-II-II-
80	Б	32			IV-II-II-	105					
81	Б		32		V-II-II-	106					
82	Б	36			IV-II-II-	107					
83	Б	24			IV-II-II-	108					

Всього пронумеровано дерев: стис конири
(кількість словами)

Нумерацію і перелік провели:

пос. мішного
(посада)

м/р.
(посада)

м/р.
(посада)

м/р.
(посада)

[підпис]
(підпис)

[підпис]
(підпис)

[підпис]
(підпис)

[підпис]
(підпис)

В.П. Савченко
(ініціали та прізвище)

В.О. Фракоєв
(ініціали та прізвище)

Г.О. Кожо
(ініціали та прізвище)

О.Є. Хуширчук
(ініціали та прізвище)

25 05 2021 року

НУМЕРАЦІЙНА ВІДОМІСТЬ ДЕРЕВ, призначених для вибіркової санітарної рубки

Житомирська

(Автономна Республіка Крим, область)

ДП «Овруцьке ЛГ»

(найменування власника лісів, постійного лісокористувача)

Лісництво Прилуцьке

квартал № 42

виділ № 20

урочище _____

ділянка № _____

площа 3,2 гектарів

Порядковий номер дерева	Порода	Ступінь товщини стовбурів, сантиметрів			Категорія стану дерева, підстава вибору для рубки	Порядковий номер дерева	Порода	Ступінь товщини стовбурів, сантиметрів			Категорія стану дерева, підстава вибору для рубки
		ділові	напівділові	дров'яні				ділові	напівділові	дров'яні	
1	Ск			28	V-II-II-	30	Ск		26		V-II-II-
2	Ск			28	V-II-II-	31	Ск		28		V-II-II-
3	Ск		32		V-II-II-	32	Ск			28	V-II-II-
4	Ск		24		V-II-II-	33	Ск		44		V-II-II-
5	Ск		32		V-II-II-	34	Ск		32		V-II-II-
6	Ск		40		V-II-II-	35	Ск		24		V-II-II-
7	Ск		26		V-II-II-	36	Ск		28		V-II-II-
8	Ск		32		V-II-II-	37	Ск		26		V-II-II-
9	Ск		28		V-II-II-	38	Ск		28		V-II-II-
10	Ск		32		V-II-II-	39	Ск		32		V-II-II-
11	Ск		24		V-II-II-	40	Ск		32		V-II-II-
12	Ск		24		V-II-II-	41	Ск		32		V-II-II-
13	Ск		40		V-II-II-	42	Ск		48		V-II-II-
14	Ск		24		V-II-II-	43	Ск		32		V-II-II-
15	Ск		26		V-II-II-	44	Ск		28		V-II-II-
16	Ск		32		V-II-II-	45	Ск		44		V-II-II-
17	Ск		28		V-II-II-	46	Ск		32		V-II-II-
18	Ск		24		V-II-II-	47	Ск		32		V-II-II-
19	Ск		26		V-II-II-	48	Ск		24		V-II-II-
20	Ск		24		V-II-II-	49	Ск		26		V-II-II-
21	Ск			24	V-II-II-	50	Ск		32		V-II-II-
22	Ск			26	V-II-II-	51	Ск		32		V-II-II-
23	Ск			32	V-II-II-	52	Ск		24		V-II-II-
24	Ск			24	V-II-II-	53	Ск			24	V-II-II-
25	Ск		44		V-II-II-	54	Ск		28		V-II-II-
26	Ск		26		V-II-II-	55	Ск		28		V-II-II-
27	Ск		28		V-II-II-	56	Ск			24	V-II-II-
28	Ск		44		V-II-II-	57	Ск			24	V-II-II-
29	Ск		26		V-II-II-	58	Ск			24	V-II-II-

Порядковий номер дерева	Порода	Ступінь товщини стовбурів, сантиметрів			Категорія стану дерева, підстава відбору для рубки	Порядковий номер дерева	Порода	Ступінь товщини стовбурів, сантиметрів			Категорія стану дерева, підстава відбору для рубки
		ділові	напівділові	дров'яні				ділові	напівділові	дров'яні	
59	Б.			24	VI-II-1-	84					
60	Б.			24	VI-II-1-	85					
61	Б.			24	VI-II-1-	86					
62	Б.			24	VI-II-1-	87					
63	Б.			24	VI-II-1-	88					
64	Б.			24	VI-II-1-	89					
65	Б.			28	VI-II-1-	90					
66	Б.			24	VI-II-1-	91					
67	Б.					92					
68						93					
69						94					
70						95					
71						96					
72						97					
73						98					
74						99					
75						100					
76						101					
77						102					
78						103					
79						104					
80						105					
81						106					
82						107					
83						108					

Всього пронумеровано дерев: шістдесят шість
(кількість словами)

Нумерацію і перелік провели:

м.м. Лісничого
(посада)

майстер лісу
(посада)

майстер лісу
(посада)

майстер лісу
(посада)

[підпис]
(підпис)

[підпис]
(підпис)

[підпис]
(підпис)

[підпис]
(підпис)

В.П. Соломко
(ініціали та прізвище)

В.О. Шкобасюк
(ініціали та прізвище)

Г.О. Лозко
(ініціали та прізвище)

О.Є. Русинчук
(ініціали та прізвище)

25 05 2021 року

НУМЕРАЦІЙНА ВІДОМІСТЬ ДЕРЕВ, призначених для вибіркової санітарної рубки

Житомирська

(Автономна Республіка Крим, область)

ДП «Овруцьке ЛГ»

(найменування власника лісів, постійного лісокористувача)

Лісництво Прилуцьке

квартал № 115 виділ № 17

урочище _____

ділянка № _____ площа 35 гектарів

Порядковий номер дерева	Порода	Ступінь товщини стовбурів, сантиметрів			Категорія стану дерева, підстава вибору для рубки	Порядковий номер дерева	Порода	Ступінь товщини стовбурів, сантиметрів			Категорія стану дерева, підстава вибору для рубки
		ділові	напівділові	дров'яні				ділові	напівділові	дров'яні	
1	С		32		V-II-II-	30	С		32		V-II-II-
2	С		24		V-II-II-	31	С		24		V-II-II-
3	С			24	V-II-II-	32	С		28		V-II-II-
4	С		24		V-II-II-	33	С		24		V-II-II-
5	С		24		V-II-II-	34	С		24		V-II-II-
6	С			28	V-II-II-	35	С		28		V-II-II-
7	С		28		V-II-II-	36	С		24		V-II-II-
8	С			24	V-II-II-	37	С		24		V-II-II-
9	С		24		V-II-II-	38	С		24		V-II-II-
10	С		24		V-II-II-	39	С		24		V-II-II-
11	С		24		V-II-II-	40	С		24		V-II-II-
12	С	24			V-II-II-	41	С		28		V-II-II-
13	С		28		V-II-II-	42	С		24		V-II-II-
14	С		28		V-II-II-	43	С		24		V-II-II-
15	С		28		V-II-II-	44	С		24		V-II-II-
16	С		28		V-II-II-	45	С			24	V-II-II-
17	С		32		V-II-II-	46	С		24		V-II-II-
18	С			24	V-II-II-	47	С		36		V-II-II-
19	С			28	V-II-II-	48	С		32		V-II-II-
20	С		24		V-II-II-	49	С		28		V-II-II-
21	С		32		V-II-II-	50	С		24		V-II-II-
22	С		32		V-II-II-	51	С		28		V-II-II-
23	С		28		V-II-II-	52	С		24		V-II-II-
24	С		32		V-II-II-	53	С		28		V-II-II-
25	С		24		V-II-II-	54	С		28		V-II-II-
26	С		24		V-II-II-	55	С		28		V-II-II-
27	С		28		V-II-II-	56	С		28		V-II-II-
28	С		28		V-II-II-	57	С		24		V-II-II-
29	С		24		V-II-II-	58	С		24		V-II-II-

Порядковий номер дерева	Порода	Ступінь товщини стовбурів, сантиметрів			Категорія стану дерева, підстава відбору для рубки	Порядковий номер дерева	Порода	Ступінь товщини стовбурів, сантиметрів			Категорія стану дерева, підстава відбору для рубки
		ділові	напідлівові	дров'яні				ділові	напідлівові	дров'яні	
59	C		24		V-II-II-	84	C	32			V-II-II-
60	C		28		V-II-II-	85	C	24			V-II-II-
61	C		24		V-II-II-	86	C	24			V-II-II-
62	C		24		V-II-II-	87	C	24			V-II-II-
63	C		24		V-II-II-	88	C	28			V-II-II-
64	C		24		V-II-II-	89	C	24			V-II-II-
65	C		24		V-II-II-	90	C	28			V-II-II-
66	C		24		V-II-II-	91	C	24			V-II-II-
67	C		24		V-II-II-	92	C	24			V-II-II-
68	C		14		V-II-II-	93	C	32			V-II-II-
69	C		24		V-II-II-	94	C	24			V-II-II-
70	C		40		V-II-II-	95					
71	C		28		V-II-II-	96					
72	C			32	V-II-II-	97					
73	C		32		V-II-II-	98					
74	C		24		V-II-II-	99					
75	C		24		V-II-II-	100					
76	C		32		V-II-II-	101					
77	C		24		V-II-II-	102					
78	C		28		V-II-II-	103					
79	C		24		V-II-II-	104					
80	C		24		V-II-II-	105					
81	C		24		V-II-II-	106					
82	C		28		V-II-II-	107					
83	C		32		V-II-II-	108					

Всього пронумеровано дерев:

дев'яносто чотирьох
(кількість словами)

Нумерацію і перелік провели:

пан. міського
(посада)

[Підпис]
(підпис)

В.Ф. Савченко
(ініціали та прізвище)

майстер лісу
(посада)

[Підпис]
(підпис)

В.О. Жовтосуд
(ініціали та прізвище)

майстер лісу
(посада)

[Підпис]
(підпис)

О.А. Жовтосуд
(ініціали та прізвище)

майстер лісу
(посада)

[Підпис]
(підпис)

О.А. Жовтосуд
(ініціали та прізвище)

01 05 2021 року

НУМЕРАЦІЙНА ВІДОМІСТЬ ДЕРЕВ, призначених для вибіркової санітарної рубки

Житомирська

(Автономна Республіка Крим, область)

ДП «Овруцьке ЛГ»

(найменування власника лісів, постійного лісокористувача)

Лісництво Прилуцьке

квартал № 34 виділ № 15.1

урочище _____

ділянка № _____ площа 4.3 гектарів

Порядковий номер дерева	Порода	Ступінь товщини стовбурів, сантиметрів			Категорія стану дерева, підстава вибору для рубки	Порядковий номер дерева	Порода	Ступінь товщини стовбурів, сантиметрів			Категорія стану дерева, підстава вибору для рубки
		ділові	напівділові	дров'яні				ділові	напівділові	дров'яні	
1	C		28		V-II-II-	30	C		32		V-II-II-
2	C		28		V-II-II-	31	C		24		V-II-II-
3	C			24	V-II-II-	32	C		28		V-II-II-
4	C		28		V-II-II-	33	C		28		V-II-II-
5	C		28		V-II-II-	34	C		24		V-II-II-
6	C		36		V-II-II-	35	C		28		V-II-II-
7	C		24		V-II-II-	36	C			28	V-II-II-
8	C		24		V-II-II-	37	C		28		V-II-II-
9	C		32		V-II-II-	38	C		24		V-II-II-
10	C		32		V-II-II-	39	C		28		V-II-II-
11	C		24		V-II-II-	40	C		28		V-II-II-
12	C		32		V-II-II-	41	C		24		V-II-II-
13	C		24		V-II-II-	42	C		24		V-II-II-
14	C		28		V-II-II-	43	C		24		V-II-II-
15	C		24		V-II-II-	44	C		28		V-II-II-
16	C		36		V-II-II-	45	C		28		V-II-II-
17	C		32		V-II-II-	46	C			28	V-II-II-
18	C		32		V-II-II-	47	C		24		V-II-II-
19	C		28		V-II-II-	48	C		28		V-II-II-
20	C		24		V-II-II-	49	C		40		V-II-II-
21	C		24		V-II-II-	50	C		24		V-II-II-
22	C		28		V-II-II-	51	C		36		V-II-II-
23	C		24		V-II-II-	52	C		32		V-II-II-
24	C		32		V-II-II-	53	C		40		V-II-II-
25	C		24		V-II-II-	54	C		24		V-II-II-
26	C		32		V-II-II-	55	C		28		V-II-II-
27	C			36	V-II-II-	56	C		24		V-II-II-
28	C			36	V-II-II-	57	C		24		V-II-II-
29	C			24	V-II-II-	58	C		24		V-II-II-

Порядковий номер дерева	Порода	Ступінь товщини стовбурів, сантиметрів			Категорія стану дерева, підстава вибору для рубки	Порядковий номер дерева	Порода	Ступінь товщини стовбурів, сантиметрів			Категорія стану дерева, підстава вибору для рубки
		ділові	напівділові	дров'яні				ділові	напівділові	дров'яні	
59	C		24		V-II-II-	84	C		40		V-II-II-
60	C		36		V-II-II-	85	C		24		V-II-II-
61	C		24		V-II-II-	86	C		24		V-II-II-
62	C		28		V-II-II-	87	C		28		V-II-II-
63	C		40		V-II-II-	88	C		28		V-II-II-
64	C		28		V-II-II-	89	C	24			V-II-II-
65	C		28		V-II-II-	90	C	28			V-II-II-
66	C		36		V-II-II-	91	C		24		V-II-II-
67	C		24		V-II-II-	92	C		28		V-II-II-
68	C			24	V-II-II-	93	C		24		V-II-II-
69	C		28		V-II-II-	94	C			24	V-II-II-
70	C		32		V-II-II-	95	C			36	V-II-II-
71	C		48		V-II-II-	96	C		36		V-II-II-
72	C		32		V-II-II-	97	C		24		V-II-II-
73	C		44		V-II-II-	98	C		32		V-II-II-
74	C		36		V-II-II-	99	C		28		V-II-II-
75	C		32		V-II-II-	100	C		40		V-II-II-
76	C	32			V-II-II-	101	C		28		V-II-II-
77	C		28		V-II-II-	102	C		28		V-II-II-
78	C		24		V-II-II-	103	C		28		V-II-II-
79	C		24		V-II-II-	104	C		28		V-II-II-
80	C			32	V-II-II-	105	C		32		V-II-II-
81	C	36			V-II-II-	106	C		28		V-II-II-
82	C		28		V-II-II-	107	C		28		V-II-II-
83	C			24	V-II-II-	108	C			32	V-II-II-

Діб. продовження

Всього пронумеровано дерев:

(кількість словами)

Нумерацію і перелік провели:

_____ (посада)

_____ (підпис)

_____ (ініціали та прізвище)

_____ (посада)

_____ (підпис)

_____ (ініціали та прізвище)

_____ (посада)

_____ (підпис)

_____ (ініціали та прізвище)

_____ (посада)

_____ (підпис)

_____ (ініціали та прізвище)

_____ 20 _____ року

НУМЕРАЦІЙНА ВІДОМІСТЬ ДЕРЕВ, призначених для вибіркової санітарної рубки

Житомирська

(Автономна Республіка Крим, область)

ДП «Овруцьке ЛГ»

(найменування власника лісів, постійного лісокористувача)

Лісництво Прилуцьке

квартал № _____

виділ № _____

урочище _____

ділянка № _____

площа 4.3 гектарів

Угодження

Порядковий номер дерева	Порода	Ступінь товщини стовбурів, сантиметрів			Категорія стану дерева, підстава відбору для рубки	Порядковий номер дерева	Порода	Ступінь товщини стовбурів, сантиметрів			Категорія стану дерева, підстава відбору для рубки
		ділові	напівділові	дров'яні				ділові	напівділові	дров'яні	
109	C			24	M-11-11-	138					
110	C		28		V-11-11-	139					
111	C	36			V-11-11-	140					
112	C	36			IV-11-11-	141					
113	C		32		V-11-11-	142					
114	C		28		V-11-11-	143					
115	C		24		V-11-11-	144					
116	C		28		V-11-11-	145					
117	C		32		V-11-11-	146					
118	C		24		V-11-11-	147					
119	C	40			IV-11-11-	148					
120	C		28		V-11-11-	149					
121	C	36			IV-11-11-	150					
122						151					
123						152					
124						153					
125						154					
126						155					
127						156					
128						157					
129						158					
130						159					
131						160					
132						161					
133						162					
134						163					
135						164					
136						165					
137						166					

Порядковий номер дерева	Порода	Ступінь товщини стовбурів, сантиметрів			Порядковий номер дерева	Порода	Ступінь товщини стовбурів, сантиметрів			Категорія стану дерева, підстава вибору для рубки
		ділові	напівділові	дров'яні			ділові	напівділові	дров'яні	
167					192					
168					193					
169					194					
170					195					
171					196					
172					197					
173					198					
174					199					
175					200					
176					201					
177					202					
178					203					
179					204					
180					205					
181					206					
182					207					
183					208					
184					209					
185					210					
186					211					
187					212					
188					213					
189					214					
190					215					
191					216					

Всього пронумеровано

Нумерацію і перелік

посад. лісового
(посад.)

майстер лісу
(посад.)

майстер лісу
(посад.)

майстер лісу
(посад.)

ємо двадцять одне

Вітенько

ВН

ВН

Вітенько

В.П. Соколенко
(ініціали та прізвище)

В.О. Хравако
(ініціали та прізвище)

В.А. Коцмейстер
(ініціали та прізвище)

В.Я. Яковець
(ініціали та прізвище)

25 05

21

НУМЕРАЦІЙНА ВІДОМІСТЬ ДЕРЕВ, призначених для вибіркової санітарної рубки

Житомирська

(Автономна Республіка Крим, область)

ДП «Овруцьке ЛГ»

(найменування власника лісів, постійного лісокористувача)

Лісництво Прилуцьке

квартал № 63

виділ № 24

урочище _____

ділянка № _____

площа 1.6 гектарів

Порядковий номер дерева	Порода	Ступінь товщини стовбурів, сантиметрів			Категорія стану дерева, підстава вибірки для рубки	Порядковий номер дерева	Порода	Ступінь товщини стовбурів, сантиметрів			Категорія стану дерева, підстава вибірки для рубки
		ділові	напівділові	дров'яні				ділові	напівділові	дров'яні	
1	Б		24		V-II-II-	30	Б			24	V-II-II-
2	Б		28		V-II-II-	31	Б	24			V-II-II-
3	Б			24	V-II-II-	32	Б	32			V-II-II-
4	Б		32		V-II-II-	33	Б	28			V-II-II-
5	Б		36		V-II-II-	34	Б	24			V-II-II-
6	Б		24		V-II-II-	35	Б	32			V-II-II-
7	Б			32	V-II-II-	36	Б	24			V-II-II-
8	Б		32		V-II-II-	37	Б			24	V-II-II-
9	Б			24	V-II-II-	38	Б	24			V-II-II-
10	Б		32		V-II-II-	39	Б	32			V-II-II-
11	Б		24		V-II-II-	40	Б	32			V-II-II-
12	Б		32		V-II-II-	41	Б	24			V-II-II-
13	Б		36		V-II-II-	42	Б			24	V-II-II-
14	Б		24		V-II-II-	43	Б	28			V-II-II-
15	Б		32		V-II-II-	44	Б	24			V-II-II-
16	Б		28		V-II-II-	45	Б	32			V-II-II-
17	Б		24		V-II-II-	46	Б	32			V-II-II-
18	Б		24		V-II-II-	47	Б	24			V-II-II-
19	Б			36	V-II-II-	48	Б	36			V-II-II-
20	Б		24		V-II-II-	49	Б	28			V-II-II-
21	Б		28		V-II-II-	50	Б	32			V-II-II-
22	Б			24	V-II-II-	51	Б	28			V-II-II-
23	Б		24		V-II-II-	52	Б	24			V-II-II-
24	Б		32		V-II-II-	53	Б				
25	Б		28		V-II-II-	54					
26	Б		24		V-II-II-	55					
27	Б		36		V-II-II-	56					
28	Б		24		V-II-II-	57					
29	Б		28		V-II-II-	58					

Порядковий номер дерева	Порода	Ступінь товщини стовбурів, сантиметрів			Категорія стану дерева, підстава відбору для рубки	Порядковий номер дерева	Порода	Ступінь товщини стовбурів, сантиметрів			Категорія стану дерева, підстава відбору для рубки
		ділові	напівділові	дров'яні				ділові	напівділові	дров'яні	
59						84					
60						85					
61						86					
62						87					
63						88					
64						89					
65						90					
66						91					
67						92					
68						93					
69						94					
70						95					
71						96					
72						97					
73						98					
74						99					
75						100					
76						101					
77						102					
78						103					
79						104					
80						105					
81						106					
82						107					
83						108					

Всього пронумеровано дерев: підписи два
(кількість словами)

Нумерацію і перелік провели:

паш. мієшиного
(посада)

с/п
(посада)

с/п
(посада)

с/п
(посада)

[підпис]
(підпис)

[підпис]
(підпис)

[підпис]
(підпис)

[підпис]
(підпис)

В.П. Саломко
(ініціали та прізвище)

Г.В. Петровський
(ініціали та прізвище)

О.Н. Жолірич
(ініціали та прізвище)

О.Н. Яковець
(ініціали та прізвище)

25 05 20 21 року

НУМЕРАЦІЙНА ВІДОМІСТЬ ДЕРЕВ, призначених для вибіркової санітарної рубки

ДЛ, Обруцьке лісове господарство
(Автономна Республіка Крим, область, найменування власника лісів, постійного лісокористувача)

Лісництво Обруцьке урочище _____ квартал № 64
виділ № 21 ділянка № _____ площа 1,6 гектарів

Порядковий номер дерева	Порода	Ступінь товщини стовбурів, сантиметрів			Категорія стану дерева, підстава відбору для рубки	Порядковий номер дерева	Порода	Ступінь товщини стовбурів, сантиметрів			Категорія стану дерева, підстава відбору для рубки
		ділові	напівділові	дров'яні				ділові	напівділові	дров'яні	
1	С		36		V-II-II-	113	С	24			IV-II-II-
2	С		32		V-II-II-	114	С		36		V-II-II-
3	С		33		V-II-II-	115	С		32		V-II-II-
4	С		32		V-II-II-	116	С		32		V-II-II-
5	С	18			V-II-II-	117	С		36		V-II-II-
6	С		36		V-II-II-	118	С		28		V-II-II-
7	С	25			V-II-II-	119	С	44			IV-II-II-
8	С		25		V-II-II-	120	С	32			IV-II-II-
9	С		32		V-II-II-	121	С	32			IV-II-II-
10	С		41		V-II-II-	122	С		24		V-II-II-
11	С		40		V-II-II-	123	С		40		V-II-II-
12	С		33		V-II-II-	124	С	32			IV-II-II-
13	С		25		V-II-II-	125	С		24		V-II-II-
14	С			32	V-II-II-	126	С	48			IV-II-II-
15	С			25	V-II-II-	127	С		25		V-II-II-
16	С		25		V-II-II-	128	С		36		V-II-II-
17	С			40	V-II-II-	129	С			24	V-II-II-
18	С			32	V-II-II-	130	С		24		V-II-II-
19	С		24		V-II-II-	131	С		25		V-II-II-
20	С		32		V-II-II-	132	С			32	V-II-II-
21	С		24		V-II-II-	133	С		32		V-II-II-
22	С		32		V-II-II-	134	С		40		V-II-II-
23	С	32			IV-II-II-	135	С		32		V-II-II-
24	С			25	V-II-II-	136	С		32		V-II-II-
25	С		40		V-II-II-	137	С			24	V-II-II-
26	С		24		V-II-II-	138	С		24		V-II-II-
27	С		40		V-II-II-	139	С		25		V-II-II-
28	С		32		V-II-II-	140	С		25		V-II-II-
29	С		32		V-II-II-	141	С		25		V-II-II-
30	С			32	V-II-II-	142	С		24		V-II-II-
31	С		25		V-II-II-	143	С		32		V-II-II-
32	С		32		V-II-II-	144	С		25		V-II-II-
33	С		25		V-II-II-	145	С		25		V-II-II-
34	С		32		V-II-II-	146	С		25		V-II-II-
35	С		24		V-II-II-	147	С		24		V-II-II-
36	С		36		V-II-II-	148	С		24		V-II-II-
37	С		36		V-II-II-	149	С		25		V-II-II-
38	С		25		V-II-II-	150	С			25	V-II-II-
39	С		32		V-II-II-	151	С			25	V-II-II-
40	С		32		V-II-II-	152	С		25		V-II-II-
41	С		40		V-II-II-						
42	С		32		V-II-II-						

