

ПОГОДЖУЮ

Директор ДСЛП

«Вінницьколісозахист»

В.В. Чудак

2021 року

ПОГОДЖУЮ

Начальник Житомирського ОУЛМГ

В.А. Сахнюк

2021 року

ПЕРЕЛІК

заходів з поліпшення санітарного стану лісів
по ДП «Овруцьке лісове господарство» на 2021 рік

Лісництво (урочище)	Номер кварталу	Номер виділу	Площа виділу, гектарів	Номер підвиділу	Площа підвиділу, гектарів		Склад	Коротка таксаційна характеристика насаджень відповідно до матеріалів лісовпорядкування						Категорія захисності	Вид запланованих заходів	Прийнята заходів	Орієнтовний з насаджень, т.о. вирощувано, куб. метр на 1 гектар	Наявність рослин і тварин, занесених до Червоної книги України
					Загальна	можлива для експлуатації		вік, років	повнота	бонітет	середня висота, метрів	середній діаметр, сантиметрів	середня висота, метрів					
1	2	3	4	5	6	7	8	9	10	11	12	13	14	15	16	17	18	19
Прилуцьке	14	5	3,0		3,0	3,0	8С32Бп	70	0,5	1	25	32	230	3	СРВ	Верхівковий короїд	20	Немає
Прилуцьке	14	8	0,6		0,6	0,6	8С32Бп	80	0,6	1	27	32	280	3	СРВ	Верхівковий короїд	30	Немає
Прилуцьке	24	10	10,4	1	2,0	2,0	10С3+Бп+Ос	70	0,7	1	24	28	360	4	СРВ	Верхівковий короїд	30	Немає
Прилуцьке	40	3	3,9		3,9	3,9	10С3+Бп	58	0,8	1	20	20	320	4	СРВ	Верхівковий короїд	20	Немає
Прилуцьке	54	11	6,0	1	1,2	1,2	5С33Бп1Ос1Влч+Дз	90	0,7	1	27	32	310	4	СРВ	Пожежа низова білчуча	50	Немає
Прилуцьке	63	5	21,2	1	4,0	4,0	10С3+Бп	70	0,7	1	24	32	360	4	СРВ	Верхівковий короїд	20	Немає
Прилуцьке	63	22	11,7	1	3,2	3,2	10С3+Сб	67	0,7	1	21	24	300	4	СРВ	Верхівковий короїд	20	Немає
Разом					17,9	17,9												
Ігнатівське	35	14	1,4		1,4	1,4	10С3+Бп	70	0,7	1	25	28	380	4	СРВ	Верхівковий короїд	30	Немає
Ігнатівське	36	41	0,4		0,4	0,4	10С3+Бп	70	0,8	1	24	30	420	4	СРВ	Верхівковий короїд	25	Немає
Ігнатівське	41	1	9,4		9,4	9,4	8С31Бп1Дз+Ос	85	0,6	1А	29	36	340	4	СРВ	Верхівковий короїд	20	Немає
Ігнатівське	43	23	1,0		1,0	1,0	6С34Бп	80	0,7	1	23	30	270	4	СРВ	Верхівковий короїд	10	Немає

Ігнатпільське	43	25	0,8		0,8	0,8	10С3+Бп	80	0,5	1	26	36	290	4	СРВ	Верхівковий короїд	15	Немає
Ігнатпільське	46	24	0,7		0,7	0,7	10С3	80	0,7	1	27	32	420	4	СРВ	Верхівковий короїд	40	Немає
Ігнатпільське	48	41	0,8		0,8	0,8	10С3	59	0,7	1А	25	32	380	3	СРВ	Верхівковий короїд	15	Немає
Ігнатпільське	53	10	7,5		7,5	7,5	10С3	70	0,7	1	22	26	320	4	СРВ	Верхівковий короїд	20	Немає
Ігнатпільське	53	16	3,6		3,6	3,6	7С3(100)3С3(80)	100	0,6	1	28	36	370	4	СРВ	Верхівковий короїд	20	Немає
Разом					25,6	25,6												
Гладковицьке	8	50	9,0		9,0	9,0	7С33Бп+Ос+Дз	74	0,8	1	26	28	380	4	СРВ	Пожежа низова біжуча	40	Немає
Гладковицьке	38	48	1,3		1,3	1,3	9С31Бп+Дз	85	0,5	1	28	32	300	4	СРВ	Пожежа низова біжуча	15	Немає
Гладковицьке	43	2	3,2		3,2	3,2	9С31Бп+Влч	75	0,7	1А	28	32	420	4	СРВ	Пожежа низова біжуча	30	Немає
Гладковицьке	43	6	1,0		1,0	1,0	9С31Ос+Дз	100	0,6	1	29	36	400	4	СРВ	Пожежа низова біжуча	20	Немає
Гладковицьке	43	26	0,3		0,3	0,3	10С3	76	0,7	1А	27	30	420	4	СРВ	Пожежа низова біжуча	30	Немає
Разом					14,8	14,8												
Овруцьке	28	11	0,8		0,8	0,8	9С31Бп	70	0,7	1	24	28	340	4	СРВ	Пожежа низова стійка	35	Немає
Овруцьке	28	12	8,3		8,3	8,3	10С3	54	0,8	1	20	20	320	4	СРВ	Пожежа низова стійка	50	Немає
Овруцьке	28	22	18,6	1	9,4	9,4	10С3+С6	66	0,85	1	22	24	390	4	СРВ	Пожежа низова стійка	50	Немає
Овруцьке	29	9	2,8		2,8	2,8	10С3+Бп	65	0,7	1А	25	32	380	4	СРВ	Пожежа низова стійка	40	Немає
Овруцьке	30	46	2,2		2,2	2,2	8С32Бп+Дз	90	0,7	1	27	32	340	4	СРВ	Верхівковий короїд	25	Немає
Овруцьке	36	6	0,5		0,5	0,5	9С31С6	61	0,8	1	22	22	350	4	СРВ	Пожежа низова стійка	40	Немає
Овруцьке	37	14	6,1		6,1	6,1	8С32Бп	51	0,7	1	19	20	230	4	СРВ	Пожежа низова стійка	40	Немає
Овруцьке	37	18	1,5		1,5	1,5	10С3	90	0,7	1	28	40	440	4	СРВ	Пожежа низова стійка	35	Немає
Овруцьке	37	19	0,4		0,4	0,4	8С3(70)2С3(95)+Бп	70	0,7	1А	26	32	410	4	СРВ	Пожежа низова стійка	30	Немає
Овруцьке	37	25	4,8		4,8	4,8	10С3	57	0,8	1	21	22	340	4	СРВ	Пожежа низова стійка	45	Немає
Овруцьке	37	26	4,9		4,9	4,9	10С3+Бп	65	0,8	1	23	24	390	4	СРВ	Пожежа низова стійка	50	Немає
Овруцьке	37	29	4,8		4,8	4,8	10С3+Бп	60	0,8	1	21	22	340	4	СРВ	Пожежа низова стійка	50	Немає
Овруцьке	37	34	2,1		2,1	2,1	9С31Бп	65	0,6	1	22	24	240	4	СРВ	Пожежа низова стійка	15	Немає
Овруцьке	37	35	0,9		0,9	0,9	10С3+Бп	83	0,7	1	27	36	420	4	СРВ	Пожежа низова стійка	36	Немає
Овруцьке	37	39	3,3		3,3	3,3	9С31Бп	54	0,7	1	19	20	240	4	СРВ	Пожежа низова стійка	30	Немає

Овруцьке	37	49	0,6		0,6	0,6	10С3+Бп	65	0,7	1	22	24	320	4	СРВ	Пожежа низова стійка	30	Немає
Овруцьке	37	51	2,4		2,4	2,4	10С3+Бп	54	0,7	1	20	20	280	4	СРВ	Пожежа низова стійка	25	Немає
Овруцьке	38	41	1,5		1,5	1,5	10С3+Бп	75	0,7	1	26	32	400	4	СРВ	Пожежа низова стійка	40	Немає
Овруцьке	38	42	3,2		3,2	3,2	10С3	58	0,7	1А	24	26	360	4	СРВ	Пожежа низова стійка	40	Немає
Овруцьке	38	43	3,4		3,4	3,4	10С3	55	0,7	1	21	24	300	4	СРВ	Пожежа низова стійка	30	Немає
Овруцьке	38	45	2,7		2,7	2,7	7С33Бп	64	0,7	1	23	26	280	4	СРВ	Пожежа низова стійка	35	Немає
Овруцьке	38	47	5,4		5,4	5,4	9С31Бп	63	0,7	1А	24	28	330	4	СРВ	Пожежа низова стійка	32	Немає
Овруцьке	45	37	0,3		0,3	0,3	8С32Бп	50	0,7	1	18	18	200	4	СРВ	Пожежа низова стійка	30	Немає
Овруцьке	46	31	11,5	1	2,5	2,5	8С32Бп+Ос	80	0,6	1А	28	36	320	4	СРВ	Пожежа низова стійка	15	Немає
Овруцьке	50	29	2,8		2,8	2,8	10С3	79	0,7	1А	28	36	440	2	СРВ	Верхівковий короїд	25	Немає
Овруцьке	50	52	2,4		2,4	2,4	10С3	79	0,7	1	26	36	400	2	СРВ	Верхівковий короїд	25	Немає
Овруцьке	53	27	0,6		0,6	0,6	10С3	80	0,7	1	26	32	400	2	СРВ	Верхівковий короїд	25	Немає
Овруцьке	53	32	0,7		0,7	0,7	10С3	86	0,5	1	26	28	290	2	СРВ	Верхівковий короїд	10	Немає
Овруцьке	53	39	2,4		2,4	2,4	10С3	145	0,6	2	29	48	400	2	СРВ	Верхівковий короїд	15	Немає
Овруцьке	54	32	4,3		4,3	4,3	10С3+Бп	135	0,6	2	29	40	390	2	СРВ	Верхівковий короїд	15	Немає
Овруцьке	62	39	8,6	1	4,2	4,2	9С31Бп	80	0,6	1	27	36	330	4	СРВ	Верхівковий короїд	15	Немає
Овруцьке	67	49	0,6		0,6	0,6	10С3	90	0,6	1	28	36	380	4	СРВ	Верхівковий короїд	15	Немає
Овруцьке	67	53	1,0		1,0	1,0	10С3	74	0,7	1	26	30	400	4	СРВ	Верхівковий короїд	25	Немає
Разом					93,8	93,8												
Бережеське	3	16	1,4		1,4	1,4	9С31Бп	90	0,6	2	24	32	290	4	СРВ	Верхівковий короїд	35	Немає
Бережеське	35	85	1,1		1,1	1,1	10С3+Бп	100	0,6	2	26	32	340	3	СРВ	Пожежа низова стійка	50	Немає
Бережеське	35	87	0,2		0,2	0,2	10С3	66	0,7	1	21	26	300	3	СРВ	Пожежа низова стійка	50	Немає
Бережеське	36	16	2,9		2,9	2,9	10С3	90	0,6	2	24	32	310	3	СРВ	Пожежа низова стійка	45	Немає
Бережеське	38	16	4,1		4,1	4,1	9С31Бп+Ос	90	0,6	2	25	36	310	4	СРВ	Пожежа низова стійка	50	Немає
Бережеське	52	15	1,8		1,8	1,8	10С3	100	0,7	2	26	30	400	3	СРВ	Верхівковий короїд	40	Немає
Бережеське	53	2	9,8		9,8	9,8	10С3+Бп	90	0,7	1	26	32	400	4	СРВ	Пожежа низова стійка	50	Немає
Разом					21,3	21,3												
Пішаницьке	49	3	6,3		6,3	6,3	5С33Бп(75)2Бп(55)+ Ос+Дз	90	0,7	1	26	36	300	4	СРВ	Верхівковий короїд	50	Немає

Пішаницьке	62	37	2,2		2,2	2,2	9С31Бп	85	0,6	1	25	32	320	4	СРВ	Верхівковий короїд	46	Немає
Пішаницьке	72	10	4,0		4,0	4,0	8С32Бп	75	0,7	1А	28	30	370	4	СРВ	Верхівковий короїд	38	Немає
Пішаницьке	72	16	0,6		0,6	0,6	10С3	44	0,8	1	18	18	280	4	СРВ	Верхівковий короїд	35	Немає
Пішаницьке	72	17	8,7		8,7	8,7	10С3	84	0,7	1	27	32	420	4	СРВ	Верхівковий короїд	45	Немає
Пішаницьке	72	32	2,6		2,6	2,6	10С3	65	0,6	1	23	26	290	4	СРВ	Верхівковий короїд	45	Немає
Пішаницьке	73	8	8,8		8,8	8,8	7С33Бп	85	0,6	1	27	30	290	4	СРВ	Верхівковий короїд	40	Немає
Пішаницьке	73	18	7,7	2	6,0	6,0	10С3+Бп	84	0,7	1	28	30	440	4	СРВ	Верхівковий короїд	50	Немає
Разом					39,2	39,2												
Всього по ЛГ					212,6	212,6												

Директор ДП «Овруцьке лісове господарство»
січня 2021 року



В.М. АНТОНЮК

А К Т
поточного лісопатологічного обстеження

04 січня 2021 року

с. Дубовий гай

Мною, інженером – лісопатологом I кат. ДСЛП «Вінницялісозахист» Фіщуком Ю.О., в період з 22.12-24.12.2020 року та 04.01.2021 року, за участю інженера охорони та захисту лісу ДП «Овруцьке ЛГ» Радучича М.І., в присутності посадових осіб Прилуцького, Ігнатпільського, Гладковицького, Овруцького, Бережестського, Піщанського лісництв, проведено поточне лісопатологічне обстеження лісових насаджень, які перебувають у постійному користуванні ДП «Овруцьке ЛГ».

В результаті обстеження встановлено наступне:

Прилуцьке л-во - обстежено лісові насадження в наступних кварталах: 14,24,40,54,63.

Обстежена площа – 17,9 га.

СРВ – 17,9 га.

- Верхівковий короїд – 16,7 га. – (11,1 га. – слабкий ступінь; 5,6 га. – середній ступінь)
- Біжуча свіжа низова пожежа – 1,2 га. - (1,2 га. – середній ступінь)

Ігнатпільське л-во - обстежено лісові насадження в наступних кварталах: 35,36,41,43,46,48,53.

Обстежена площа – 25,6 га.

СРВ – 25,6 га.

- Верхівковий короїд – 25,6 га. - (23,5 га. – слабкий ступінь; 2,1 га. – середній ступінь)

Гладковицьке л-во - обстежено лісові насадження в наступних кварталах: 8,38,43.

Обстежена площа – 14,8 га.

СРВ – 14,8 га.

- Біжуча свіжа низова пожежа – 14,8 га. - (2,3 га. – слабкий ступінь; 12,5 га. – середній ступінь)

Овруцьке л-во - обстежено лісові насадження в наступних кварталах: 28,29,30,36,37,38,45,46,50,53,54,62,67.

Обстежена площа – 93,8 га.

СРВ – 93,8 га.

- Верхівковий короїд – 21,2 га. – (19,0 га. - слабкий ступінь; 2,2 га. – середній ступінь)
- Біжуча свіжа низова пожежа – 72,6 га. - (4,6 га. – слабкий ступінь; 68,0 га. – середній ступінь)

Бережестське л-во - обстежено лісові насадження в наступних кварталах: 3,35,36,38,52,53.

Обстежена площа – 21,3 га.

СРВ – 21,3 га.

- Верхівковий короїд – 3,2 га. - (3,2 га. - середній ступінь)
- Біжуча свіжа низова пожежа – 18,1 га. - (18,1 га. – середній ступінь)

Піщанське л-во - обстежено лісові насадження в наступних кварталах: 49,62,72,73.

Обстежена площа – 39,2 га.

СРВ – 39,2 га.

- Верхівковий короїд – 39,2 га. - (19,3 га. - середній ступінь; 19,9 га. – сильний ступінь)

Обстежені деревостани в основному представлені різновіковими чистими та мішаними насадженнями з головною породою С3. Всього обстежена площа по ДП «Овруцьке ЛГ» складає **212,6 га.**

В тому числі по причинах пошкодження, га:

- Верхівковий короїд – **105,9 га.** (53,6 га. – слабкий ступінь; 32,4 га. – середній ступінь; 19,9 га. – сильний ступінь)
- Біжуча свіжа низова пожежа – **106,7 га.** (6,9 га. – слабкий ступінь; 99,8 га. – середній ступінь;)

Даним обстеженням рекомендовано провести:

- СРВ – на площі **212,6 га;**

Лісопатологічна характеристика обстежених насаджень:

Обстежені насадження характеризуються незадовільним санітарним станом – всихання різної інтенсивності. Причинами погіршення санітарного стану є верхівковий короїд, короїд – типограф, кліматичні фактори.

Насадження що потребують проведення санітарних рубань вибіркових:

Осередки короїда верхівкового (*Ips accuminatus*).

Дані насадження (з головною породою Сосна звичайна в складі) характеризуються розвитком та розповсюдженням на тлі еколого-кліматичних факторів небезпечних осередків короїда верхівкового (*Ips accuminatus*), в меншій мірі лубоїда соснового малого (*Blastophagus minor*) та короїда шести зубого (*Ips sexdentatus*) внаслідок чого відбувається всихання соснового деревостану в слабкому, середньому та сильному ступені – переважно групового та поодинокого характеру та куртинами до 0,1 га.

Приурочене всихання переважно до стін лісових масивів (межі зрубів минулих років, дороги, «вікна» в насадженнях з нерівномірною повнотою). Характер всихання одночасний, серед сухостійних дерев переважають дерева IV та VI категорії стану. Переважає вершинний тип всихання, крони дерев сосни сильно ажурні, спостерігається зміна (освітлення) кольору глиці від світло-зеленого до жовтого.

Також внутрішні тканини стовбурів в місцях поширення личинок ходів вищезгаданих стовбурових шкідників характеризуються наявністю «синяви», яка характерна при поширенні її збудників - офіостомових грибів. Сухостійні й особливо всихаючі та сильно ослаблені дерева є сприятливим фактором для утворення небезпечних осередків стовбурових шкідників в майбутньому.

Насадження, які пошкоджені біжучою свіжою низовою пожежею, характеризуються як слабким так і середнім ступенем пошкодження. Висота нагару на стовбурах коливається від 0,5 до 5,0 м. Обпал кореневої шийки більше ½ периметра.

Всихання листяних порід в мішаних насадженнях поодинокі, переважаючою причиною пошкодження являються дереворуйнівні гриби, вітровал поодинокий.

Для поліпшення санітарного стану лісів та відповідно до «Санітарних правил в лісах України» в редакції постанови Кабінету Міністрів України від 26 жовтня 2016 р № 756 рекомендовано провести санітарне рубання вибірконе (СРВ) на площі **212,6 га.**

Відомість поточного лісопатологічного обстеження додається.

Таксаційні характеристики обстежених насаджень та запаси деревини внесені у журнал поточного лісопатологічного обстеження використовувалися згідно матеріалів лісовпорядкування 2019 року.

Під час проведення даного обстеження лісовій охороні ДП «Овруцьке ЛГ» надавалась методична допомога з питань лісозахисту.


Примітка: відбір дерев в рубку та розподіл їх по категоріям стану, геодезична зйомка, матеріально-грошова оцінка лісосік, визначення фактичних середніх розрядів висот та діаметрів проводилось силами лісової охорони ДП «Овруцьке ЛГ».

РЕКОМЕНДАЦІЇ:

1. Запланувати та провести всі запроектовані даним лісопатологічним обстеженням заходи з поліпшення санітарного стану лісів.
2. Рубки провести згідно Санітарних правил в лісах України (в редакції постанови Кабінету Міністрів України від 26 жовтня 2016 р. №756).
3. На зрубках порубкові залишки рекомендується спалювати одночасно із заготівлею, з метою локалізації діючих осередків.
4. При спалюванні порубкових решток необхідно дотримуватися Правил пожежної безпеки.
5. При появі осередків масового розмноження та розповсюдження шкідників/хвороб лісу та не визначенні їх видового складу й з метою своєчасного планування видів та об'ємів заходів з поліпшення санітарного стану – своєчасно інформувати ДСЛП «Вінницялісозахист» та Житомирське ОУЛМГ.
6. Осередки шкідників та хвороб лісу виявлені даним лісопатологічним обстеженням поставити на облік.

Обстеження провів:

Інженер-лісопатолог I кат.
ДСЛП «Вінницялісозахист»



Ю.О. Фіщук

За участі:

Інженера ОЗЛ
ДП «Овруцьке ЛГ»

М.І. Радучича

З актом ознайомлений:

Головний лісничий
ДП «Овруцьке ЛГ»

В.А. Захарчук

ПОВІДОМЛЕННЯ
про появу ознак погіршення санітарного стану лісових насаджень

Житомирська

(Автономна Республіка Крим, область)

ДП «Овруцьке лісове господарство»

(найменування власника лісів, постійного лісокористувача)

Лісництво Прилуцьке урочище _____
квартал № 14 виділ № 5 ділянка № _____ площа 30 гектарів

Таксаційна характеристика насадження

Склад 263 25m, вік 70 років, бонітет 1, середній діаметр 32 сантиметрів, середня висота 25 метрів, повнота 0.5, тип лісу B22c, рельєф рівнинний, експозиція _____, ґрунт слабопідзолистий піщаний, підріст _____, підлісок _____

Лісопатологічна характеристика насадження

Вид пошкодження насадження (лісова пожежа, буревій, сніголам, обледеніння, відмирання та всихання дерев, захаращеність, об'їдання шкідниками хвої/листя, наявність гусені, масовий літ метеликів, опадання хвої/листя, відлущення кори на стовбурах та інші ознаки, не характерні для нормального стану дерев) _____

всхливання кори

Ступінь пошкодження, ураження: _____
(поодинокі, слабке, середнє, сильне)

Вид розподілу пошкоджених дерев: _____
(поодинокі, груповий, куртинний)

Обсяг ушкодженої деревини на 1 гектарі (окомірно) 20 куб. метрів, у тому числі сухостійної 20 куб. метрів

Ознаки погіршення стану лісових насаджень виявив:

Майстер лісу _____ В.О. Ткаченко
(посада) (підпис) (ініціали та прізвище)

15 12 2020 року
Пом. лісничого _____ В. Л. Соломко
(лісничий (помічник лісничого)) (підпис) (ініціали та прізвище)

15 12 2020 року

Висновок інженера відділу (сектору) охорони і захисту лісу державного лісгосподарського (лісомисливського) підприємства або представника державного спеціалізованого лісозахисного підприємства щодо необхідності здійснення лісозахисних чи інших заходів з поліпшення санітарного стану лісів за результатами огляду санітарного стану лісової ділянки:

насадження потребує проведення санітарної рубки

Інженер ОЗЛ _____ М. М. Кобилінський
(посада) (підпис) (ініціали та прізвище)

22 12 2020 року

ПОВІДОМЛЕННЯ
про появу ознак погіршення санітарного стану лісових насаджень

Житомирська

(Автономна Республіка Крим, область)

ДП «Овруцьке лісове господарство»

(найменування власника лісів, постійної лісокорисувача)

Лісництво Прилуцьке урочище _____
квартал № 44 виділ № 8 ділянка № _____ площа 0,6 гектарів

Таксаційна характеристика насадження

Склад 86,2%, вік 30 років, бонітет 1, середній діаметр 32 сантиметрів, середня висота 27 метрів, повнота 0,6, тип лісу _____, рельєф рівнинний, експозиція _____, ґрунт слабопідзолистий піщаний, підріст _____, підлісок _____

Лісопатологічна характеристика насадження

Вид пошкодження насадження (лісова пожежа, буревій, сніголам, обледеніння, відмирання та всихання дерев, захаращеність, об'їдання шкідниками хвої/листя, наявність гусені, масовий літ метеликів, опадання хвої/листя, відлущення кори на стовбурах та інші ознаки, не характерні для нормального стану дерев) _____

Верхівковий короїд

Ступінь пошкодження, ураження: _____
(поодинокі, слабке, середнє, сильне)

Вид розподілу пошкоджених дерев: _____
(поодинокі, груповий, куртинний)

Обсяг ушкодженої деревини на 1 гектарі (окомірно) 30 куб. метрів, у тому числі сухостійної 30 куб. метрів

Ознаки погіршення стану лісових насаджень виявив:

Майстер лісу

(посада)

[підпис]
(підпис)

В. О. Іващенко

(ініціали та прізвище)

15 12 2020 року

Пом. лісничого

(лісничий (помічник лісничого))

[підпис]
(підпис)

В. Л. Соломко

(ініціали та прізвище)

15 12 2020 року

Висновок інженера відділу (сектору) охорони і захисту лісу державного лісогосподарського (лісомисливського) підприємства або представника державного спеціалізованого лісозахисного підприємства щодо необхідності здійснення лісозахисних чи інших заходів з поліпшення санітарного стану лісів за результатами огляду санітарного стану лісової ділянки:

насадження потребує проведення санітарної рубки

Інженер ОЗЛ

(посада)

[підпис]
(підпис)

М. М. Кобилінський

(ініціали та прізвище)

22 12 2020 року

ПОВІДОМЛЕННЯ
про появу ознак погіршення санітарного стану лісових насаджень

Житомирська

(Автономна Республіка Крим, область)

ДП «Обруцьке лісове господарство»

(найменування власника лісів, постійного лісокористувача)

Лісництво Прилуцьке урочище _____
квартал № 24 виділ № 10.1 ділянка № _____ площа 2.0 гектарів

Таксаційна характеристика насадження

Склад 10Сз + Іл + Ос, вік 70 років, бонітет 1, середній діаметр 28 сантиметрів, середня висота 24 метрів, повнота 0.7, тип лісу ВЗРс, рельєф рівнинний, експозиція _____, ґрунт слабopідзолистий піщаний, підріст _____, підлісок _____

Лісопатологічна характеристика насадження

Вид пошкодження насадження (лісова пожежа, буревій, сніголам, обледеніння, відмирання та всихання дерев, захаращеність, об'їдання шкідниками хвої/листя, наявність гусені, масовий літ метеликів, опадання хвої/листя, відлущення кори на стовбурах та інші ознаки, не характерні для нормального стану дерев) _____

Ступінь пошкодження, ураження: _____

середнє
(поодинокі, слабке/середнє, сильне)

Вид розподілу пошкоджених дерев: _____

кулінарний
(поодинокі, груповий, куртинний)

Обсяг ушкодженої деревини на 1 гектарі (окомірно) 30 куб. метрів, у тому числі сухостійної 20 куб. метрів

Ознаки погіршення стану лісових насаджень виявив:

Майстер лісу

(посада)

(підпис)

В.О. Травосуд

(ініціали та прізвище)

15 12 2020 року

Пом. лісничого

(лісничий (помічник лісничого))

(підпис)

В. Л. Соломко

(ініціали та прізвище)

15 12 2020 року

Висновок інженера відділу (сектору) охорони і захисту лісу державного лісогосподарського (лісомисливського) підприємства або представника державного спеціалізованого лісозахисного підприємства щодо необхідності здійснення лісозахисних чи інших заходів з поліпшення санітарного стану лісів за результатами огляду санітарного стану лісової ділянки:

насадження потребує проведення санітарної рубки

Інженер ОЗЛ

(посада)

(підпис)

М. М. Кобилинський

(ініціали та прізвище)

22 12 2020 року

ПОВІДОМЛЕННЯ
про появу ознак погіршення санітарного стану лісових насаджень

Житомирська

(Автономна Республіка Крим, область)

ДП «Овруцьке лісове господарство»

(найменування власника лісів, постійного лісокористувача)

Лісництво Прилуцьке урочище _____
квартал № 40 виділ № 3 ділянка № _____ площа 3,9 гектарів

Таксаційна характеристика насадження

Склад 100% Бк, вік 58 років, бонітет 1, середній діаметр 20 сантиметрів, середня висота 20 метрів, повнота 0,8, тип лісу В2ДС, рельєф рівнинний, експозиція _____, ґрунт слабопідзолистий піщаний, підріст _____, підлісок _____

Лісопатологічна характеристика насадження

Вид пошкодження насадження (лісова пожежа, буревій, сніголам, обледеніння, відмирання та всихання дерев, захаращеність, об'їдання шкідниками хвої/листя, наявність гусені, масовий літ метеликів, опадання хвої/листя, відлущення кори на стовбурах та інші ознаки, не характерні для нормального стану дерев) _____

Верхівковий крою

Ступінь пошкодження, ураження: середнє
(поодинокі, слабе, середнє, сильне)

Вид розподілу пошкоджених дерев: кучиний
(поодинокі, груповий, кучиний)

Обсяг ушкодженої деревини на 1 гектарі (окомірно) 20 куб. метрів, у тому числі сухостійної 20 куб. метрів

Ознаки погіршення стану лісових насаджень виявив:

Майстер лісу _____ В. О. Травець
(посада) (підпис) (ініціали та прізвище)

15 12 2020 року
Пом. лісничого _____ В. Л. Соломко
(лісничий (помічник лісничого)) (підпис) (ініціали та прізвище)

15 12 2020 року

Висновок інженера відділу (сектору) охорони і захисту лісу державного лісогосподарського (лісомисливського) підприємства або представника державного спеціалізованого лісозахисного підприємства щодо необхідності здійснення лісозахисних чи інших заходів з поліпшення санітарного стану лісів за результатами огляду санітарного стану лісової ділянки:

насадження потребує проведення санітарної рубки

Інженер ОЗЛ _____ М. М. Кобилінський
(посада) (підпис) (ініціали та прізвище)

22 12 2020 року

ПОВІДОМЛЕННЯ
про появу ознак погіршення санітарного стану лісових насаджень

Житомирська

(Автономна Республіка Крим, область)

ДП «Овруцьке лісове господарство»

(найменування власника лісів, постійного лісокористувача)

Лісництво Прилуцьке урочище _____
квартал № 54 виділ № II ділянка № _____ площа 1,2 гектарів

Таксаційна характеристика насадження

Склад 5(3.3.5.10.1.В.т.Д.), вік 30 років, бонітет I, середній діаметр 32 сантиметрів, середня висота 27 метрів, повнота 0,7, тип лісу В4ДС, рельєф рівнинний, експозиція _____, ґрунт слабопідзолистий піщаний, підріст _____, підлісок _____

Лісопатологічна характеристика насадження

Вид пошкодження насадження (лісова пожежа, буревій, сніголам, обледеніння, відмирання та всихання дерев, захаращеність, об'їдання шкідниками хвої/листя, наявність гусені, масовий літ метеликів, опадання хвої/листя, відлущення кори на стовбурах та інші ознаки, не характерні для нормального стану дерев) _____

низова білизна кори

Ступінь пошкодження, ураження: _____
(поодинокі, слабке, середнє, сильне)

Вид розподілу пошкоджених дерев: _____
(поодинокі, груповий, куртинний)

Обсяг ушкодженої деревини на 1 гектарі (окомірно) 50 куб. метрів, у тому числі сухостійної 4,5 куб. метрів

Ознаки погіршення стану лісових насаджень виявив:

Майстер лісу _____
(посада) (підпис) (ініціали та прізвище)

15 12 2020 року

Пом. лісничого _____
(лісничий (помічник лісничого)) (підпис) (ініціали та прізвище)

15 12 2020 року

Висновок інженера відділу (сектору) охорони і захисту лісу державного лісогосподарського (лісомисливського) підприємства або представника державного спеціалізованого лісозахисного підприємства щодо необхідності здійснення лісозахисних чи інших заходів з поліпшення санітарного стану лісів за результатами огляду санітарного стану лісової ділянки:

насадження потребує проведення санітарної рубки

Інженер ОЗЛ _____
(посада) (підпис) (ініціали та прізвище)

22 12 2020 року

ПОВІДОМЛЕННЯ
про появу ознак погіршення санітарного стану лісових насаджень

Житомирська

(Автономна Республіка Крим, область)

ДП «Овруцьке лісове господарство»

(найменування власника лісів, постійного лісокористувача)

Лісництво Прилуцьке урочище _____
квартал № 63 виділ № 5 ділянка № 1 площа 4.0 гектарів

Таксаційна характеристика насадження

Склад 1063 + Бп, вік 70 років, бонітет 1, середній діаметр 32 сантиметрів, середня висота 24 метрів, повнота 0.7, тип лісу В3ДС, рельєф рівнинний, експозиція _____, ґрунт слабопідзолистий піщаний, підріст _____, підлісок _____

Лісопатологічна характеристика насадження

Вид пошкодження насадження (лісова пожежа, буревій, сніголам, обледеніння, відмирання та всихання дерев, захаращеність, об'їдання шкідниками хвої/листя, наявність гусені, масовий літ метеликів, опадання хвої/листя, відлущення кори на стовбурах та інші ознаки, не характерні для нормального стану дерев) _____

верхівковий короїд

Ступінь пошкодження, ураження: _____
(поодинокі, слабке, середнє, сильне)

Вид розподілу пошкоджених дерев: _____
(поодинокі, груповий, куртинний)

Обсяг ушкодженої деревини на 1 гектарі (окомірно) 20 куб. метрів, у тому числі сухостійної 20 куб. метрів

Ознаки погіршення стану лісових насаджень виявив:

Майстер лісу _____ Ю. І. Соломко
(посада) (підпис) (ініціали та прізвище)

15 12 2020 року
Пом. лісничого _____ В. Л. Соломко
(лісничий (помічник лісничого)) (підпис) (ініціали та прізвище)

15 12 2020 року

Висновок інженера відділу (сектору) охорони і захисту лісу державного лісогосподарського (лісомисливського) підприємства або представника державного спеціалізованого лісозахисного підприємства щодо необхідності здійснення лісозахисних чи інших заходів з поліпшення санітарного стану лісів за результатами огляду санітарного стану лісової ділянки:

насадження потребує проведення санітарної рубки

Інженер ОЗЛ _____ М. М. Кобилинський
(посада) (підпис) (ініціали та прізвище)

22 12 2020 року

ПОВІДОМЛЕННЯ
про появу ознак погіршення санітарного стану лісових насаджень

Житомирська

(Автономна Республіка Крим, область)

ДП «Овруцьке лісове господарство»

(найменування власника лісів, постійного лісокористувача)

Лісництво Прилуцьке урочище _____
квартал № 63 виділ № 22 ділянка № 1 площа 3,2 гектарів

Таксаційна характеристика насадження

Склад ЮС₂ + С₀, вік 67 років, бонітет 1, середній діаметр 24 сантиметрів, середня висота 21 метрів, повнота 0,7, тип лісу ВІДС, рельєф рівнинний, експозиція _____, ґрунт слабопідзолистий піщаний, підріст _____, підлісок _____

Лісопатологічна характеристика насадження

Вид пошкодження насадження (лісова пожежа, буревій, сніголам, обледеніння, відмирання та всихання дерев, захаращеність, об'їдання шкідниками хвої/листя, наявність гусені, масовий літ метеликів, опадання хвої/листя, відлущення кори на стовбурах та інші ознаки, не характерні для нормального стану дерев) _____

Ступінь пошкодження, ураження: _____
(поодинокі, слабке, середнє, сильне)

Вид розподілу пошкоджених дерев: _____
(поодинокі, груповий, куртинний)

Обсяг ушкодженої деревини на 1 гектарі (окомірно) 20 куб. метрів, у тому числі сухостійної 20 куб. метрів

Ознаки погіршення стану лісових насаджень виявив:

Майстер лісу

(посада)

(підпис)

Ю. І. Соболюк

(ініціали та прізвище)

15 12 2020 року

Пом. лісничого

(лісничий (помічник лісничого))

(підпис)

В. Л. Соломко

(ініціали та прізвище)

15 12 2020 року

Висновок інженера відділу (сектору) охорони і захисту лісу державного лісогосподарського (лісомисливського) підприємства або представника державного спеціалізованого лісозахисного підприємства щодо необхідності здійснення лісозахисних чи інших заходів з поліпшення санітарного стану лісів за результатами огляду санітарного стану лісової ділянки:

насадження потребує проведення санітарної рубки

Інженер ОЗЛ

(посада)

(підпис)

М. М. Кобилинський

(ініціали та прізвище)

22 12 2020 року

ПОВІДОМЛЕННЯ
про появу ознак погіршення санітарного стану лісових насаджень

Житомирське ОУЛМГ
(Автономна Республіка Крим, область)

ДП «Овруцьке лісове господарство»
(найменування власника лісів, постійного лісокористувача)

Лісництво Ігнатпільське урочище _____
квартал № 35 виділ № 14 ділянка № _____ площа 1,4 гектарів

Таксаційна характеристика насадження

Склад 10Сз+Бп, вік 70 років, бонітет 1, середній діаметр 28 сантиметрів, середня висота 25 метрів, повнота 0,7, тип лісу ВЗДС, рельєф рівнинний, експозиція _____, ґрунт дерново-підзолисті, підріст _____, підлісок.

Лісопатологічна характеристика насадження

Вид пошкодження насадження (лісова пожежа, буревій, сніголам, обледеніння, відмирання та всихання дерев, захаращеність, об'їдання шкідниками хвої/листя, наявність гусені, масовий літ метеликів, опадання хвої/листя, відлущення кори на стовбурах та інші ознаки, не характерні для нормального стану дерев) _____

верхівковий короїд

Ступінь пошкодження, ураження: слабке
(поодинокі, слабке, середнє, сильне)

Вид розподілу пошкоджених дерев: куртинний
(поодинокі, груповий, куртинний, суцільний)

Обсяг ушкодженої деревини на 1 гектарі (окомірно) 30 куб. метрів, у тому числі сухостійної 30 куб. метрів

Ознаки погіршення стану лісових насаджень виявив:

ст. майстер лісу

(посада)

(підпис)

Гаврутенко О.П.

(ініціали та прізвище)

8 грудня 2020 року

лісничий

(лісничий (помічник лісничого))

(підпис)

Шваб В.В.

(ініціали та прізвище)

8 грудня 2020 року

Висновок інженера відділу (сектору) охорони і захисту лісу державного лісгосподарського (лісомисливського) підприємства або представника державного спеціалізованого лісозахисного підприємства щодо необхідності здійснення лісозахисних чи інших заходів з поліпшення санітарного стану лісів за результатами огляду санітарного стану лісової ділянки:

насадження потребує проведення вибіркової санітарної рубки

Інженер ОЗЛ

(посада)

(підпис)

М.М.Кобилинський

(ініціали та прізвище)

10-12-2020 2020 року

ПОВІДОМЛЕННЯ
про появу ознак погіршення санітарного стану лісових насаджень

Житомирське ОУЛМГ
(Автономна Республіка Крим, область)

ДП «Овруцьке лісове господарство»
(найменування власника лісів, постійного лісокористувача)

Лісництво Ігнатпільське урочище _____
квартал № 36 виділ № 41 ділянка № _____ площа 0,4 гектарів

Таксаційна характеристика насадження

Склад 10Сз+Бп, вік 70 років, бонітет 1, середній діаметр 30 сантиметрів, середня висота 24 метрів, повнота 0,8, тип лісу ВЗДС, рельєф рівнинний, експозиція _____, ґрунт дерново-підзолисті, підріст _____, підлісок.

Лісопатологічна характеристика насадження

Вид пошкодження насадження (лісова пожежа, буревій, сніголам, обледеніння, відмирання та всихання дерев, захаращеність, об'їдання шкідниками хвої/листя, наявність гусені, масовий літ метеликів, опадання хвої/листя, відлущення кори на стовбурах та інші ознаки, не характерні для нормального стану дерев)

верхівковий короїд

Ступінь пошкодження, ураження: слабке
(поодинокі, слабке, середнє, сильне)

Вид розподілу пошкоджених дерев: куртинний
(поодинокий, груповий, куртинний, суцільний)

Обсяг ушкодженої деревини на 1 гектарі (окомірно) 25 куб. метрів, у тому числі сухостійної 25 куб. метрів

Ознаки погіршення стану лісових насаджень виявив:

ст. майстер лісу

(посада)

(підпис)

Гаврутенко О.П.

(ініціали та прізвище)

8 грудня 2020 року

лісничий

(лісничий (помічник лісничого))

(підпис)

Шваб В.В.

(ініціали та прізвище)

8 грудня 2020 року

Висновок інженера відділу (сектору) охорони і захисту лісу державного лісогосподарського (лісомисливського) підприємства або представника державного спеціалізованого лісозахисного підприємства щодо необхідності здійснення лісозахисних чи інших заходів з поліпшення санітарного стану лісів за результатами огляду санітарного стану лісової ділянки:

- насадження потребує проведення вибіркової санітарної рубки

Інженер ОЗЛ

(посада)

(підпис)

М.М.Кобилинський

(ініціали та прізвище)

10.12. 2020 року

ПОВІДОМЛЕННЯ
про появу ознак погіршення санітарного стану лісових насаджень

Житомирське ОУЛМГ
(Автономна Республіка Крим, область)

ДП «Овруцьке лісове господарство»
(найменування власника лісів, постійного лісокористувача)

Лісництво Ігнатпільське урочище _____
квартал № 41 виділ № 1 ділянка № _____ площа 9,4 гектарів

Таксаційна характеристика насадження

Склад 8С31Дз1Бп+Ос, вік 85 років, бонітет 1А, середній діаметр 36 сантиметрів, середня висота 29 метрів, повнота 0,6, тип лісу ВЗДС, рельєф рівнинний, експозиція _____, ґрунт дерново-підзолисті, підріст _____, підлісок.

Лісопатологічна характеристика насадження

Вид пошкодження насадження (лісова пожежа, буревій, сніголам, обледеніння, відмирання та всихання дерев, захаращеність, об'їдання шкідниками хвої/листя, наявність гусені, масовий літ метеликів, опадання хвої/листя, відлущення кори на стовбурах та інші ознаки, не характерні для нормального стану дерев) _____

верхівковий короїд

Ступінь пошкодження, ураження: _____
(поодинокі, слабке, середнє, сильне)

Вид розподілу пошкоджених дерев: _____
(поодинокі, груповий, куртинний, суцільний)

Обсяг ушкодженої деревини на 1 гектарі (окомірно) 20 куб. метрів, у тому числі сухостійної 20 куб. метрів

Ознаки погіршення стану лісових насаджень виявив:

ст. майстер лісу

(посада)

(підпис)

Сичевський В.П.

(ініціали та прізвище)

11 грудня 2020 року

лісничий

(лісничий (помічник лісничого))

(підпис)

Шваб В.В.

(ініціали та прізвище)

11 грудня 2020 року

Висновок інженера відділу (сектору) охорони і захисту лісу державного лісгосподарського (лісомисливського) підприємства або представника державного спеціалізованого лісозахисного підприємства щодо необхідності здійснення лісозахисних чи інших заходів з поліпшення санітарного стану лісів за результатами огляду санітарного стану лісової ділянки:

насадження потребує проведення вибіркової санітарної рубки

Інженер ОЗЛ

(посада)

(підпис)

М.М.Кобилинський

(ініціали та прізвище)

14.12. 2020 року

Додаток 2
до Санітарних правил

ПОВІДОМЛЕННЯ
про появу ознак погіршення санітарного стану лісових насаджень

Житомирське ОУЛМГ

(Автономна Республіка Крим, область)

ДП «Овруцьке лісове господарство»

(найменування власника лісів, постійного лісокористувача)

Лісництво Ігнатпільське

урочище _____

квартал № 43

виділ № 23

ділянка № _____

площа 1,0 гектарів

Таксаційна характеристика насадження

Склад бСз4Бп, вік 80 років, бонітет 1, середній діаметр 30 сантиметрів, середня висота 24 метрів, повнота 0,7, тип лісу ВЗДС, рельєф рівнинний, експозиція _____, ґрунт дерново-підзолисті, підріст _____, підлісок.

Лісопатологічна характеристика насадження

Вид пошкодження насадження (лісова пожежа, буревій, сніголам, обледеніння, відмирання та всихання дерев, захаращеність, об'їдання шкідниками хвої/листя, наявність гусені, масовий літ метеликів, опадання хвої/листя, відлущення кори на стовбурах та інші ознаки, не характерні для нормального стану дерев) _____

верхівковий короїд

Ступінь пошкодження, ураження: _____

слабке

(поодинокі, слабке, середнє, сильне)

Вид розподілу пошкоджених дерев: _____

куртинний

(поодинокі, груповий, куртинний, суцільний)

Обсяг ушкодженої деревини на 1 гектарі (окомірно) 20 куб. метрів, у тому числі сухостійної 20 куб. метрів

Ознаки погіршення стану лісових насаджень виявив:

ст. майстер лісу

(посада)

(підпис)

Гаврутенко О.П.

(ініціали та прізвище)

8 грудня 2020 року

лісничий

(лісничий (помічник лісничого))

(підпис)

Шваб В.В.

(ініціали та прізвище)

8 грудня 2020 року

Висновок інженера відділу (сектору) охорони і захисту лісу державного лісогосподарського (лісомисливського) підприємства або представника державного спеціалізованого лісозахисного підприємства щодо необхідності здійснення лісозахисних чи інших заходів з поліпшення санітарного стану лісів за результатами огляду санітарного стану лісової ділянки:

насадження потребує проведення вибіркової санітарної рубки

Інженер ОЗЛ

(посада)

(підпис)

М.М.Кобилинський

(ініціали та прізвище)

10.12. 2020 року

ПОВІДОМЛЕННЯ
про появу ознак погіршення санітарного стану лісових насаджень

Житомирське ОУЛМГ
(Автономна Республіка Крим, область)

ДП «Овруцьке лісове господарство»
(найменування власника лісів, постійного лісокористувача)

Лісництво Ігнатпільське урочище _____
квартал № 43 виділ № 25 ділянка № _____ площа 0,8 гектарів

Таксаційна характеристика насадження

Склад 10Сз+Бп, вік 80 років, бонітет 1, середній діаметр 36 сантиметрів, середня висота 26 метрів, повнота 0,5, тип лісу ВЗДС, рельєф рівнинний, експозиція _____, ґрунт дерново-підзолисті, підріст _____, підлісок.

Лісопатологічна характеристика насадження

Вид пошкодження насадження (лісова пожежа, буревій, сніголам, обледеніння, відмирання та всихання дерев, захаращеність, об'їдання шкідниками хвої/листя, наявність гусені, масовий літ метеликів, опадання хвої/листя, відлущення кори на стовбурах та інші ознаки, не характерні для нормального стану дерев) _____

верхівковий короїд

Ступінь пошкодження, ураження: слабке
(поодинокі, слабке, середнє, сильне)

Вид розподілу пошкоджених дерев: куртинний
(поодинокий, груповий, куртинний, суцільний)

Обсяг ушкодженої деревини на 1 гектарі (окомірно) 15 куб. метрів, у тому числі сухостійної 15 куб. метрів

Ознаки погіршення стану лісових насаджень виявив:

ст. майстер лісу

(посада)

(підпис)

Гаврутенко О.П.

(ініціали та прізвище)

8 грудня 2020 року

лісничий

(лісничий (помічник лісничого))

(підпис)

Шваб В.В.

(ініціали та прізвище)

8 грудня 2020 року

Висновок інженера відділу (сектору) охорони і захисту лісу державного лісогосподарського (лісомисливського) підприємства або представника державного спеціалізованого лісозахисного підприємства щодо необхідності здійснення лісозахисних чи інших заходів з поліпшення санітарного стану лісів за результатами огляду санітарного стану лісової ділянки:

насадження потребує проведення вибіркової санітарної рубки

Інженер ОЗЛ

(посада)

(підпис)

М.М.Кобилинський

(ініціали та прізвище)

10.12. 2020 року

Додаток 2
до Санітарних правил

ПОВІДОМЛЕННЯ
про появу ознак погіршення санітарного стану лісових насаджень

Житомирське ОУЛМГ
(Автономна Республіка Крим, область)

ДП «Овруцьке лісове господарство»
(найменування власника лісів, постійного лісокористувача)

Лісництво Ігнатпільське урочище _____
квартал № 46 виділ № 24 ділянка № _____ площа 0,7 гектарів

Таксаційна характеристика насадження

Склад 10Сз, вік 80 років, бонітет 1, середній діаметр 32 сантиметрів, середня висота 27 метрів, повнота 0,7, тип лісу В2ДС, рельєф рівнинний, експозиція _____, ґрунт дерново-підзолисті, підріст _____, підлісок.

Лісопатологічна характеристика насадження

Вид пошкодження насадження (лісова пожежа, буревій, сніголам, обледеніння, відмирання та всихання дерев, захаращеність, об'їдання шкідниками хвої/листя, наявність гусені, масовий літ метеликів, опадання хвої/листя, відлущення кори на стовбурах та інші ознаки, не характерні для нормального стану дерев) _____

верхівковий короїд

Ступінь пошкодження, ураження: _____
(поодинокі, слабке, середнє, сильне)

Вид розподілу пошкоджених дерев: _____
(поодинокі, груповий, куртинний, суцільний)

Обсяг ушкодженої деревини на 1 гектарі (окомірно) 40 куб. метрів, у тому числі сухостійної 40 куб. метрів

Ознаки погіршення стану лісових насаджень виявив:

ст. майстер лісу
(посада)

(підпис)

Сичевський В.П.
(ініціали та прізвище)

11 грудня 2020 року

лісничий
(лісничий (помічник лісничого))

(підпис)

Шваб В.В.
(ініціали та прізвище)

11 грудня 2020 року

Висновок інженера відділу (сектору) охорони і захисту лісу державного лісогосподарського (лісомисливського) підприємства або представника державного спеціалізованого лісозахисного підприємства щодо необхідності здійснення лісозахисних чи інших заходів з поліпшення санітарного стану лісів за результатами огляду санітарного стану лісової ділянки:

насадження потребує проведення вибіркової санітарної рубки

Інженер ОЗЛ
(посада)

(підпис)

М.М.Кобилинський
(ініціали та прізвище)

14. 12. 2020 року

Додаток 2
до Санітарних правил

ПОВІДОМЛЕННЯ
про появу ознак погіршення санітарного стану лісових насаджень

Житомирське ОУЛМГ

(Автономна Республіка Крим, область)

ДП «Овруцьке лісове господарство»

(найменування власника лісів, постійного лісокористувача)

Лісництво Ігнатпільське урочище _____
квартал № 48 виділ № 41 ділянка № _____ площа 0,8 гектарів

Таксаційна характеристика насадження

Склад 10Сз, вік 59 років, бонітет 1А, середній діаметр 32 сантиметрів, середня висота 25 метрів, повнота 0,7, тип лісу ВЗДС, рельєф рівнинний, експозиція _____, ґрунт дерново-підзолисті, підріст _____, підлісок.

Лісопатологічна характеристика насадження

Вид пошкодження насадження (лісова пожежа, буревій, сніголам, обледеніння, відмирання та всихання дерев, захаращеність, об'їдання шкідниками хвої/листя, наявність гусені, масовий літ метеликів, опадання хвої/листя, відлущення кори на стовбурах та інші ознаки, не характерні для нормального стану дерев) _____

верхівковий короїд

Ступінь пошкодження, ураження: слабке
(поодинокі, слабке, середнє, сильне)

Вид розподілу пошкоджених дерев: куртинний
(поодинокий, груповий, куртинний, суцільний)

Обсяг ушкодженої деревини на 1 гектарі (окомірно) 15 куб. метрів, у тому числі сухостійної 15 куб. метрів

Ознаки погіршення стану лісових насаджень виявив:

ст. майстер лісу

(посада)

(підпис)

Сичевський В.П.

(ініціали та прізвище)

11 грудня 2020 року

лісничий

(лісничий (помічник лісничого))

(підпис)

Шваб В.В.

(ініціали та прізвище)

11 грудня 2020 року

Висновок інженера відділу (сектору) охорони і захисту лісу державного лісогосподарського (лісомисливського) підприємства або представника державного спеціалізованого лісозахисного підприємства щодо необхідності здійснення лісозахисних чи інших заходів з поліпшення санітарного стану лісів за результатами огляду санітарного стану лісової ділянки:

насадження потребує проведення вибіркової санітарної рубки

Інженер ОЗЛ

(посада)

(підпис)

М.М.Кобилінський

(ініціали та прізвище)

14.12

2020 року

Додаток 2
до Санітарних правил

ПОВІДОМЛЕННЯ
про появу ознак погіршення санітарного стану лісових насаджень

Житомирське ОУЛМГ

(Автономна Республіка Крим, область)

ДП «Овруцьке лісове господарство»

(найменування власника лісів, постійного лісокористувача)

Лісництво Ігнатпільське урочище _____
квартал № 53 виділ № 10 ділянка № _____ площа 7,5 гектарів

Таксаційна характеристика насадження

Склад 10Сз, вік 70 років, бонітет 1, середній діаметр 26 сантиметрів, середня висота 22 метрів, повнота 0,7, тип лісу В2ДС, рельєф рівнинний, експозиція _____, ґрунт дерново-підзолисті, підріст _____, підлісок.

Лісопатологічна характеристика насадження

Вид пошкодження насадження (лісова пожежа, буревій, сніголам, обледеніння, відмирання та всихання дерев, захаращеність, об'їдання шкідниками хвої/листя, наявність гусені, масовий літ метеликів, опадання хвої/листя, відлущення кори на стовбурах та інші ознаки, не характерні для нормального стану дерев) _____

верхівковий короїд

Ступінь пошкодження, ураження: _____ слабке
(поодинокі, слабке, середнє, сильне)

Вид розподілу пошкоджених дерев: _____ поодинокий
(поодинокий, груповий, куртинний, суцільний)

Обсяг ушкодженої деревини на 1 гектарі (окомірно) 20 куб. метрів, у тому числі сухостійної 20 куб. метрів

Ознаки погіршення стану лісових насаджень виявив:

ст. майстер лісу

(посада)

(підпис)

Сичевський В.П.

(ініціали та прізвище)

14 грудня 2020 року

лісничий

(лісничий (помічник лісничого))

(підпис)

Шваб В.В.

(ініціали та прізвище)

14 грудня 2020 року

Висновок інженера відділу (сектору) охорони і захисту лісу державного лісогосподарського (лісомисливського) підприємства або представника державного спеціалізованого лісозахисного підприємства щодо необхідності здійснення лісозахисних чи інших заходів з поліпшення санітарного стану лісів за результатами огляду санітарного стану лісової ділянки:

насадження потребує проведення вибіркової санітарної рубки

Інженер ОЗЛ

(посада)

(підпис)

М.М.Кобилінський

(ініціали та прізвище)

14.12. 2020 року

до Санітарних правил

ПОВІДОМЛЕННЯ
про появу ознак погіршення санітарного стану лісових насаджень

Житомирське ОУЛМГ

(Автономна Республіка Крим, область)

ДП «Овруцьке лісове господарство»

(найменування власника лісів, постійного лісокористувача)

Лісництво Ігнатпільське

урочище _____

квартал № 53

виділ № 16

ділянка № _____

площа 3,6 гектарів

Таксаційна характеристика насадження

Склад 7Сз(100)3Сз(80), вік 100 років, бонітет 1, середній діаметр 36 сантиметрів, середня висота 28 метрів, повнота 0,6, тип лісу ВЗДС, рельєф рівнинний, експозиція _____, ґрунт дерново-підзолисті, підріст _____, підлісок.

Лісопатологічна характеристика насадження

Вид пошкодження насадження (лісова пожежа, буревій, сніголам, обледеніння, відмирання та всихання дерев, захаращеність, об'їдання шкідниками хвої/листя, наявність гусені, масовий літ метеликів, опадання хвої/листя, відлущення кори на стовбурах та інші ознаки, не характерні для нормального стану дерев) _____

верхівковий короїд

Ступінь пошкодження, ураження: _____

слабке

(поодинокі, слабке, середнє, сильне)

Вид розподілу пошкоджених дерев: _____

куртинний

(поодинокі, групові, куртинні, суцільні)

Обсяг ушкодженої деревини на 1 гектарі (окоірно) 20 куб. метрів, у тому числі сухостійної 20 куб. метрів

Ознаки погіршення стану лісових насаджень виявив:

ст. майстер лісу

(посада)

(підпис)

Сичевський В.П.

(ініціали та прізвище)

14 грудня 2020 року

лісничий

(лісничий (помічник лісничого))

(підпис)

Шваб В.В.

(ініціали та прізвище)

14 грудня 2020 року

Висновок інженера відділу (сектору) охорони і захисту лісу державного лісогосподарського (лісомисливського) підприємства або представника державного спеціалізованого лісозахисного підприємства щодо необхідності здійснення лісозахисних чи інших заходів з поліпшення санітарного стану лісів за результатами огляду санітарного стану лісової ділянки:

насадження потребує проведення вибіркової санітарної рубки

Інженер ОЗЛ

(посада)

(підпис)

М.М.Кобилинський

(ініціали та прізвище)

14.12. 2020 року

ПОВІДОМЛЕННЯ
про появу ознак погіршення санітарного стану лісових насаджень

Житомирське ОУЛМГ

(Адреса: м. Житомир, Республіка Україна, область)

ДП «Овруцьке лісове господарство»

(найменування власника лісів, постійного лісокористувача)

Лісництво Гладковицьке урочище _____
квартал № 8 виділ № 50 ділянка № _____ площа 9,0 гектарів

Таксаційна характеристика насадження

Склад 7Сз3Бп+Ос+Дз, вік 74 років, бонітет 1, середній діаметр 28 сантиметрів, середня висота 26 метрів, повнота 0,8, тип лісу В2ДС, рельєф рівнинний, експозиція _____, ґрунт дерново-підзолистий, підріст _____, підлісок _____

Лісопатологічна характеристика насадження

Вид пошкодження насадження (лісова пожежа, буревій, сніголам, обледеніння, відмирання та всихання дерев, захаращеність, об'їдання шкідниками хвої/листя, наявність гусені, масовий літ метеликів, опадання хвої/листя, відлущення кори на стовбурах та інші ознаки, не характерні для нормального стану дерев)

низова біжуча пожежа

Ступінь пошкодження, ураження: сильне
(поодинокі, слабке, середнє, сильне, повне)

Вид розподілу пошкоджених дерев: куртинний
(поодинокий, груповий, куртинний, масовий, суцільний)

Обсяг ушкодженої деревини на 1 гектарі (окомірно) 40 куб. метрів, у тому числі сухостійної 40 куб. метрів

Ознаки погіршення стану лісових насаджень виявив:

<u>м-р лісу</u> (посада)	<u>[підпис]</u> (підпис)	<u>Латаш М.С.</u> (ініціали та прізвище)
<u>20.12.2020</u> року	<u>[підпис]</u> (підпис)	<u>Шевчук Д.О.</u> (ініціали та прізвище)
<u>пом. л-го</u> (лісничий (помічник лісничого))		
<u>20.12.2020</u> року		

Висновок інженера відділу (сектору) охорони і захисту лісу державного лісгосподарського (лісомисливського) підприємства або представника державного спеціалізованого лісозахисного підприємства щодо необхідності здійснення лісозахисних чи інших заходів з поліпшення санітарного стану лісів за результатами огляду санітарного стану лісової ділянки:

насадження потребує проведення вибіркової санітарної рубки

<u>Інженера ОЗЛ</u> (посада)	<u>[підпис]</u> (підпис)	<u>Кобилінський М.М.</u> (ініціали та прізвище)
<u>22.12.</u> 20 <u>20</u> року		

ПОВІДОМЛЕННЯ
про появу ознак погіршення санітарного стану лісових насаджень

Житомирське ОУЛМГ

(Автономна Республіка Крим, область)

ДП «Овруцьке лісове господарство»

(найменування власника лісів, постійного лісокористувача)

Лісництво Гладковицьке урочище _____
квартал № 38 виділ № 48 ділянка № _____ площа 1,3 гектарів

Таксаційна характеристика насадження

Склад 9Сз/Бп+Дз, вік 85 років, бонітет 1, середній діаметр 32 сантиметрів, середня висота 28 метрів, повнота 0,5, тип лісу В2ДС, рельєф рівнинний, експозиція _____, ґрунт дерново-підзолисті, підріст _____, підлісок _____

Лісопатологічна характеристика насадження

Вид пошкодження насадження (лісова пожежа, буревій, сніголам, обледеніння, відмирання та всихання дерев, захаращеність, об'їдання шкідниками хвої/листя, наявність гусені, масовий літ метеликів, опадання хвої/листя, відлущення кори на стовбурах та інші ознаки, не характерні для нормального стану дерев)

низова біжуча пожежа

Ступінь пошкодження, ураження: сильне
(поодинокі, слабке, середнє, сильне, повне)

Вид розподілу пошкоджених дерев: куртинний
(поодинокий, груповий, куртинний, масовий, суцільний)

Обсяг ушкодженої деревини на 1 гектарі (окомірно) 15 куб. метрів, у тому числі сухостійної 15 куб. метрів

Ознаки погіршення стану лісових насаджень виявив:

<u>м-р лісу</u> (посада)	<u>[підпис]</u> (підпис)	<u>Барановський В.Л.</u> (ініціали та прізвище)
<u>20.12.2020</u> року	<u>[підпис]</u> (підпис)	<u>Шевчук Д.О.</u> (ініціали та прізвище)
<u>пом. л-го</u> (лісничий (помічник лісничого))		
<u>20.12.2020</u> року		

Висновок інженера відділу (сектору) охорони і захисту лісу державного лісгосподарського (лісомисливського) підприємства або представника державного спеціалізованого лісозахисного підприємства щодо необхідності здійснення лісозахисних чи інших заходів з поліпшення санітарного стану лісів за результатами огляду санітарного стану лісової ділянки:

насадження потребує проведення вибіркової санітарної рубки

<u>Інженера ОЗЛ</u> (посада)	<u>[підпис]</u> (підпис)	<u>Кобилинський М.М.</u> (ініціали та прізвище)
<u>22.12.</u> 20 <u>20</u> року		

ПОВІДОМЛЕННЯ
про появу ознак погіршення санітарного стану лісових насаджень

Житомирське ОУЛМГ
(Автономна Республіка Крим, область)

ДП «Овруцьке лісове господарство»
(найменування власника лісів, постійного лісокористувача)

Лісництво Гладковицьке урочище _____
квартал № 43 виділ № 2 ділянка № _____ площа 3.2 гектарів

Таксаційна характеристика насадження

Склад 9Сз/Бп+Влч, вік 75 років, бонітет 1А, середній діаметр 32 сантиметрів, середня висота 28 метрів, повнота 0,7, тип лісу В2ДС, рельєф рівнинний, експозиція _____, ґрунт дерново-підзолисті, підріст _____, підлісок _____

Лісопатологічна характеристика насадження

Вид пошкодження насадження (лісова пожежа, буревій, сніголам, обледеніння, відмирання та всихання дерев, захаращеність, об'їдання шкідниками хвої/листя, наявність гусені, масовий літ метеликів, опадання хвої/листя, відлущення кори на стовбурах та інші ознаки, не характерні для нормального стану дерев)

низова біжуча пожежа

Ступінь пошкодження, ураження: сильне
(поодинокі, слабке, середнє, сильне, повне)

Вид розподілу пошкоджених дерев: куртинний
(поодинокий, груповий, куртинний, масовий, суцільний)

Обсяг ушкодженої деревини на 1 гектарі (окомірно) 30 куб. метрів, у тому числі сухостійної 30 куб. метрів

Ознаки погіршення стану лісових насаджень виявив:

<u>м-р лісу</u> (посада)	<u>[підпис]</u> (підпис)	<u>Барановський В.Л.</u> (ініціали та прізвище)
<u>20.12.2020</u> року	<u>[підпис]</u> (підпис)	<u>Шевчук Д.О.</u> (ініціали та прізвище)
<u>пом. л-го</u> (лісничий (помічник лісничого))		
<u>20.12.2020</u> року		

Висновок інженера відділу (сектору) охорони і захисту лісу державного лісгосподарського (лісомисливського) підприємства або представника державного спеціалізованого лісозахисного підприємства щодо необхідності здійснення лісозахисних чи інших заходів з поліпшення санітарного стану лісів за результатами огляду санітарного стану лісової ділянки:

насадження потребує проведення вибіркової санітарної рубки

<u>Інженера ОЗЛ</u> (посада)	<u>[підпис]</u> (підпис)	<u>Кобилінський М.М.</u> (ініціали та прізвище)
<u>22.12.</u> 20 <u>20</u> року		

Додаток 2
до Санітарних правил

ПОВІДОМЛЕННЯ
про появу ознак погіршення санітарного стану лісових насаджень

Житомирське ОУЛМГ

(Автономна Республіка Крим, область)

ДП «Овруцьке лісове господарство»

(найменування власника лісів, постійного лісокористувача)

Лісництво Главоковицьке

квартал № 43

виділ № 6

урочище _____

ділянка № _____

площа 1,0 гектарів

Таксаційна характеристика насадження

Склад 9С31Ос+Дз, вік 100 років, бонітет 1, середній діаметр 36 сантиметрів, середня висота 29 метрів, повнота 0,6, тип лісу В2ДС, рельєф рівнинний, експозиція _____, ґрунт дерново-підзолисті, підріст _____, підлісок _____

Лісопатологічна характеристика насадження

Вид пошкодження насадження (лісова пожежа, буревій, сніголам, обледеніння, відмирання та всихання дерев, захаращеність, об'їдання шкідниками хвої/листя, наявність гусені, масовий літ метеликів, опадання хвої/листя, відлущення кори на стовбурах та інші ознаки, не характерні для нормального стану дерев)

низова біжуча пожежа

Ступінь пошкодження, ураження: _____

сильне

(поодинокі, слабке, середнє, сильне, повне)

Вид розподілу пошкоджених дерев: _____

куртинний

(поодинокий, груповий, куртинний, масовий, сушільний)

Обсяг ушкодженої деревини на 1 гектарі (окомірно) 20 куб. метрів, у тому числі сухостійної 20 куб. метрів

Ознаки погіршення стану лісових насаджень виявив:

м-р лісу

(посада)

20.12.2020 року

пом. л-го

(лісничий (помічник лісничого))

20.12.2020 року

Барановський В.Л.

(підпис)

Барановський В.Л.

(ініціали та прізвище)

Шевчук Д.О.

(підпис)

Шевчук Д.О.

(ініціали та прізвище)

Висновок інженера відділу (сектору) охорони і захисту лісу державного лісгосподарського (лісомисливського) підприємства або представника державного спеціалізованого лісозахисного підприємства щодо необхідності здійснення лісозахисних чи інших заходів з поліпшення санітарного стану лісів за результатами огляду санітарного стану лісової ділянки:

насадження потребує проведення вибіркової санітарної рубки

Інженера ОЗЛІ _____

(посада)

Кобилінський М.М.

(підпис)

Кобилінський М.М.

(ініціали та прізвище)

22.12.2020 року

ПОВІДОМЛЕННЯ
про появу ознак погіршення санітарного стану лісових насаджень

Житомирське ОУЛМГ
(Автономна Республіка Крим, область)

ДП «Овруцьке лісове господарство»
(найменування власника лісів, постійного лісокористувача)

Лісництво Гладковицьке урочище _____
квартал № 43 виділ № 26 ділянка № _____ площа 0,3 гектарів

Таксаційна характеристика насадження

Склад 10Сз, вік 76 років, бонітет 1А, середній діаметр 30 сантиметрів,
середня висота 27 метрів, повнота 0,7, тип лісу В2ДС, рельєф рівнинний,
експозиція _____, ґрунт дерново-підзолисті, підріст _____,
підлісок _____

Лісопатологічна характеристика насадження

Вид пошкодження насадження (лісова пожежа, буревій, сніголам, обледеніння,
відмирання та всихання дерев, захаращеність, об'їдання шкідниками хвої/листя,
наявність гусені, масовий літ метеликів, опадання хвої/листя, відлущення кори на
стовбурах та інші ознаки, не характерні для нормального стану дерев)

низова біжуча пожежа

Ступінь пошкодження, ураження: _____
(сильне, середнє, слабке, поодинокі, повне)

Вид розподілу пошкоджених дерев: куртинний
(поодинокі, груповий, куртинний, масовий, суцільний)

Обсяг ушкодженої деревини на 1 гектарі (окомірно) 30 куб. метрів, у тому
числі сухостійної 30 куб. метрів

Ознаки погіршення стану лісових насаджень виявив:

м-р лісу
(посада)

(підпис)

Барановський В.Л.
(підпис та прізвище)

20.12.2020 року

пом. л-го

(лісничий (помічник лісничого))

(підпис)

Шевчук Д.О.
(підпис та прізвище)

20.12.2020 року

Висновок інженера відділу (сектору) охорони і захисту лісу державного
лісгосподарського (лісомисливського) підприємства або представника державного
спеціалізованого лісозахисного підприємства щодо необхідності здійснення лісозахисних чи
інших заходів з поліпшення санітарного стану лісів за результатами огляду санітарного стану
лісової ділянки:

насадження потребує проведення вибіркової санітарної рубки

Інженера ОЗЛ
(посада)

(підпис)

Кобилінський М.М.
(підпис та прізвище)

22.12.2020 року

ПОВІДОМЛЕННЯ
про появу ознак погіршення санітарного стану лісових насаджень

Житомирське ОУЛМГ

(Автономна Республіка Крим, область)

ДП «Овруцьке ЛГ»

(найменування власника лісів, постійного лісокористувача)

Лісництво Овруцьке

квартал № 38

виділ № 43

урочище _____

ділянка № _____

площа 3,4 гектарів

Таксаційна характеристика насадження

Склад 10Сз, вік 55 років, бонітет 1, середній діаметр 24 сантиметрів, середня висота 21 метрів, повнота 0,7, тип лісу В2ДС, рельєф рівнинний, експозиція _____, ґрунт дерново-підзол., підріст _____, підлісок-

Лісопатологічна характеристика насадження

Вид пошкодження насадження (лісова пожежа, буревій, сніголам, обледеніння, відмирання та всихання дерев, захаращеність, об'їдання шкідниками хвої/листя, наявність гусені, масовий літ метеликів, опадання хвої/листя, відлущення кори на стовбурах та інші ознаки, не характерні для нормального стану дерев)

Стійка низова пожежа

Ступінь пошкодження, ураження: _____ Сильне

(поодинокі, слабке, середнє, сильне)

Вид розподілу пошкоджених дерев: суцільний

(поодинокі, групові, куртинні)

Обсяг ушкодженої деревини на 1 гектарі (окомірно) 30 куб. метрів, у тому числі сухостійної 30 куб. метрів

Ознаки погіршення стану лісових насаджень виявив:

М-р лісу

(посада)

11 12 2020 року

Пом.л/го

(лісничий (помічник лісничого))

14 12 2020 року

(підпис)

(підпис)

Милашевський В.С.

(ініціали та прізвище)

Гришун Т.А.

(ініціали та прізвище)

Висновок інженера відділу (сектору) охорони і захисту лісу державного лісогосподарського (лісомисливського) підприємства або представника державного спеціалізованого лісозахисного підприємства щодо необхідності здійснення лісозахисних чи інших заходів з поліпшення санітарного стану лісів за результатами огляду санітарного стану лісової ділянки:

насадження потребує проведення вибіркової санітарної рубки.

Інженер озл

(посада)

15 12 2020 року

(підпис)

М.М.Кобилинський

(ініціали та прізвище)

ПОВІДОМЛЕННЯ
про появу ознак погіршення санітарного стану лісових насаджень

Житомирське ОУЛМГ

(Автономна Республіка Крим, область)

ДП «Овруцьке ЛГ»

(найменування власника лісів, постійного лісокористувача)

Лісництво Овруцьке

квартал № 38

виділ № 45

урочище _____

ділянка № _____

площа 2,7 гектарів

Таксаційна характеристика насадження

Склад 7С3ЗБп, вік 64 років, бонітет 1, середній діаметр 26 сантиметрів, середня висота 23 метрів, повнота 0,7, тип лісу В4ДС, рельєф рівнинний, експозиція _____, ґрунт дерново-підзол., підріст _____, підлісок _____

Лісопатологічна характеристика насадження

Вид пошкодження насадження (лісова пожежа, буревій, сніголам, обледеніння, відмирання та всихання дерев, захаращеність, об'їдання шкідниками хвої/листя, наявність гусені, масовий літ метеликів, опадання хвої/листя, відлущення кори на стовбурах та інші ознаки, не характерні для нормального стану дерев)

Стійка низова пожежа

Ступінь пошкодження, ураження: _____ Сильне

(поодинокі, слабке, середнє, сильне)

Вид розподілу пошкоджених дерев: суцільний

(поодинокий, груповий, куртинний)

Обсяг ушкодженої деревини на 1 гектарі (окомірно) 35 куб. метрів, у тому числі сухостійної 35 куб. метрів

Ознаки погіршення стану лісових насаджень виявив:

М-р лісу

(посада)

(підпис)

Милашевський В.С.

(ініціали та прізвище)

11 12 2020 року

Пом.л/го

(лісничий (помічник лісничого))

(підпис)

Гришун Т.А.

(ініціали та прізвище)

14 12 2020 року

Висновок інженера відділу (сектору) охорони і захисту лісу державного лісогосподарського (лісомисливського) підприємства або представника державного спеціалізованого лісозахисного підприємства щодо необхідності здійснення лісозахисних чи інших заходів з поліпшення санітарного стану лісів за результатами огляду санітарного стану лісової ділянки:

насадження потребує проведення вибіркової санітарної рубки.

Інженер озл

(посада)

(підпис)

М.М.Кобилинський

(ініціали та прізвище)

15 12 2020 року

ПОВІДОМЛЕННЯ
про появу ознак погіршення санітарного стану лісових насаджень

Житомирське ОУЛМГ

(Автономна Республіка Крим, область)

ДП «Овруцьке ЛГ»

(найменування власника лісів, постійного лісокористувача)

Лісництво Овруцьке
квартал № 38 виділ № 47

урочище _____
ділянка № _____ площа 5,4 гектарів

Таксаційна характеристика насадження

Склад 9С31Бп, вік 63 років, бонітет 1А, середній діаметр 28 сантиметрів, середня висота 24 метрів, повнота 0,7, тип лісу В2ДС, рельєф рівнинний, експозиція _____ - _____, ґрунт дерново-підзол., підріст _____ - _____, підлісок-

Лісопатологічна характеристика насадження

Вид пошкодження насадження (лісова пожежа, буревій, сніголам, обледеніння, відмирання та всихання дерев, захаращеність, об'їдання шкідниками хвої/листя, наявність гусені, масовий літ метеликів, опадання хвої/листя, відлущення кори на стовбурах та інші ознаки, не характерні для нормального стану дерев)

Стійка низова пожежа

Ступінь пошкодження, ураження: _____ Сильне
(поодинокі, слабке, середнє, сильне)

Вид розподілу пошкоджених дерев: суцільний
(поодинокі, груповий, куртинний)

Обсяг ушкодженої деревини на 1 гектарі (окомірно) 32 куб. метрів, у тому числі сухостійної 32 куб. метрів

Ознаки погіршення стану лісових насаджень виявив:

М-р лісу
(посада)

(підпис)

Милашевський В.С.
(ініціали та прізвище)

11 12 2020 року

Пом.л/го

(лісничий (помічник лісничого))

(підпис)

Гришун Т.А.
(ініціали та прізвище)

14 12 2020 року

Висновок інженера відділу (сектору) охорони і захисту лісу державного лісогосподарського (лісомисливського) підприємства або представника державного спеціалізованого лісозахисного підприємства щодо необхідності здійснення лісозахисних чи інших заходів з поліпшення санітарного стану лісів за результатами огляду санітарного стану лісової ділянки:

насадження потребує проведення вибіркової санітарної рубки.

Інженер озл

(посада)

(підпис)

М.М.Кобилинський

(ініціали та прізвище)

15. 12. 2020 року

ПОВІДОМЛЕННЯ
про появу ознак погіршення санітарного стану лісових насаджень

Житомирське ОУЛМГ

(Автономна Республіка Крим, область)

ДП «Овруцьке ЛГ»

(найменування власника лісів, постійного лісокористувача)

Лісництво Овруцьке

квартал № 45

виділ № 37

урочище _____

ділянка № _____

площа 0,3 гектарів

Таксаційна характеристика насадження

Склад 8Сз2Бп, вік 50 років, бонітет 1, середній діаметр 18 сантиметрів, середня висота 18 метрів, повнота 0,7, тип лісу В2ДС, рельєф рівнинний, експозиція _____, ґрунт дерново-підзол., підріст _____, підлісок _____

Лісопатологічна характеристика насадження

Вид пошкодження насадження (лісова пожежа, буревій, сніголам, обледеніння, відмирання та всихання дерев, захаращеність, об'їдання шкідниками хвої/листя, наявність гусені, масовий літ метеликів, опадання хвої/листя, відлущення кори на стовбурах та інші ознаки, не характерні для нормального стану дерев)

Стійка низова пожежа

Ступінь пошкодження, ураження: _____ Сильне

(поодинокі, слабке, середнє, сильне)

Вид розподілу пошкоджених дерев: суцільний

(поодинокі, груповий, куртинний)

Обсяг ушкодженої деревини на 1 гектарі (окомірно) 30 куб. метрів, у тому числі сухостійної 30 куб. метрів

Ознаки погіршення стану лісових насаджень виявив:

М-р лісу

(посада)

11 12 2020 року

Пом.л/го

(лісничий (помічник лісничого))

14 12 2020 року

(підпис)

(підпис)

Гришун В.М.

(ініціали та прізвище)

Гришун Т.А.

(ініціали та прізвище)

Висновок інженера відділу (сектору) охорони і захисту лісу державного лісогосподарського (лісомисливського) підприємства або представника державного спеціалізованого лісозахисного підприємства щодо необхідності здійснення лісозахисних чи інших заходів з поліпшення санітарного стану лісів за результатами огляду санітарного стану лісової ділянки:

насадження потребує проведення вибіркової санітарної рубки.

Інженер озл

(посада)

15. 12. 2020 року

(підпис)

М.М.Кобилинський

(ініціали та прізвище)

ПОВІДОМЛЕННЯ
про появу ознак погіршення санітарного стану лісових насаджень

Житомирське ОУЛМГ

(Автономна Республіка Крим, область)

ДП «Овруцьке ЛГ»

(найменування власника лісів, постійного лісокористувача)

Лісництво Овруцьке

квартал № 46

виділ № 31

урочище _____

ділянка № 1

площа 2,5 гектарів

Таксаційна характеристика насадження

Склад 8Сз2Бп+Ос, вік 80 років, бонітет 1А, середній діаметр 36 сантиметрів, середня висота 28 метрів, повнота 0,6, тип лісу СЗГДС, рельєф рівнинний, експозиція _____ - _____, ґрунт дерново-підзол., підріст _____ - _____, підлісок-

Лісопатологічна характеристика насадження

Вид пошкодження насадження (лісова пожежа, буревій, сніголам, обледеніння, відмирання та всихання дерев, захаращеність, об'їдання шкідниками хвої/листя, наявність гусені, масовий літ метеликів, опадання хвої/листя, відлущення кори на стовбурах та інші ознаки, не характерні для нормального стану дерев)

Стійка низова пожежа

Ступінь пошкодження, ураження: _____ Сильне

(поодинокі, слабке, середнє, сильне)

Вид розподілу пошкоджених дерев: суцільний

(поодинокі, групові, куртинні)

Обсяг ушкодженої деревини на 1 гектарі (окомірно) 15 куб. метрів, у тому числі сухостійної 15 куб. метрів

Ознаки погіршення стану лісових насаджень виявив:

М-р лісу

(посада)

(підпис)

Гришун В.М.

(ініціали та прізвище)

11 12 2020 року

Пом.л/го

(лісничий (помічник лісничого))

(підпис)

Гришун Т.А.

(ініціали та прізвище)

14 12 2020 року

Висновок інженера відділу (сектору) охорони і захисту лісу державного лісогосподарського (лісомисливського) підприємства або представника державного спеціалізованого лісозахисного підприємства щодо необхідності здійснення лісозахисних чи інших заходів з поліпшення санітарного стану лісів за результатами огляду санітарного стану лісової ділянки:

насадження потребує проведення вибіркової санітарної рубки.

Інженер озл

(посада)

(підпис)

М.М.Кобилинський

(ініціали та прізвище)

15. 12. 2020 року

ПОВІДОМЛЕННЯ
про появу ознак погіршення санітарного стану лісових насаджень

Житомирське ОУЛМГ

(Автономна Республіка Крим, область)

ДП «Овруцьке ЛГ»

(найменування власника лісів, постійного лісокористувача)

Лісництво Овруцьке

квартал № 50

виділ № 29

урочище _____

ділянка № _____

площа 2,8 гектарів

Таксаційна характеристика насадження

Склад 10Сз, вік 79 років, бонітет 1А, середній діаметр 36 сантиметрів, середня висота 28 метрів, повнота 0,7, тип лісу С2ГДС, рельєф рівнинний, експозиція _____, ґрунт дерново-підзол., підріст _____, підлісок-

Лісопатологічна характеристика насадження

Вид пошкодження насадження (лісова пожежа, буревій, сніголам, обледеніння, відмирання та всихання дерев, захаращеність, об'їдання шкідниками хвої/листя, наявність гусені, масовий літ метеликів, опадання хвої/листя, відлущення кори на стовбурах та інші ознаки, не характерні для нормального стану дерев)

Верхівковий короїд

Ступінь пошкодження, ураження: _____ Сильне

(поодинокі, слабке, середнє, сильне)

Вид розподілу пошкоджених дерев: куртинний

(поодинокі, групові, куртинні)

Обсяг ушкодженої деревини на 1 гектарі (окомірно) 25 куб. метрів, у тому числі сухостійної 25 куб. метрів

Ознаки погіршення стану лісових насаджень виявив:

М-р лісу

(посада)

(підпис)

Рачинський В.Л.

(ініціали та прізвище)

11 12 2020 року

Пом.л/го

(лісничий (помічник лісничого))

(підпис)

Гришун Т.А.

(ініціали та прізвище)

14 12 2020 року

Висновок інженера відділу (сектору) охорони і захисту лісу державного лісгосподарського (лісомисливського) підприємства або представника державного спеціалізованого лісозахисного підприємства щодо необхідності здійснення лісозахисних чи інших заходів з поліпшення санітарного стану лісів за результатами огляду санітарного стану лісової ділянки:

насадження потребує проведення вибіркової санітарної рубки.

Інженер озл

(посада)

(підпис)

М.М.Кобилинський

(ініціали та прізвище)

15. 12. 2020 року

ПОВІДОМЛЕННЯ
про появу ознак погіршення санітарного стану лісових насаджень

Житомирське ОУЛМГ

(Автономна Республіка Крим, область)

ДП «Овруцьке ЛГ»

(найменування власника лісів, постійного лісокористувача)

Лісництво Овруцьке

квартал № 50

виділ № 52

урочище _____

ділянка № _____

площа 2,4 гектарів

Таксаційна характеристика насадження

Склад 10Сз, вік 79 років, бонітет 1, середній діаметр 36 сантиметрів, середня висота 26 метрів, повнота 0,7, тип лісу В2ДС, рельєф рівнинний, експозиція _____, ґрунт дерново-підзол., підріст _____, підлісок-

Лісопатологічна характеристика насадження

Вид пошкодження насадження (лісова пожежа, буревій, сніголам, обледеніння, відмирання та всихання дерев, захаращеність, об'їдання шкідниками хвої/листя, наявність гусені, масовий літ метеликів, опадання хвої/листя, відлущення кори на стовбурах та інші ознаки, не характерні для нормального стану дерев)

Верхівковий короїд

Ступінь пошкодження, ураження: _____ Сильне

(поодинокі, слабке, середнє, сильне)

Вид розподілу пошкоджених дерев: куртинний

(поодинокі, групові, куртинний)

Обсяг ушкодженої деревини на 1 гектарі (окомірно) 25 куб. метрів, у тому числі сухостійної 25 куб. метрів

Ознаки погіршення стану лісових насаджень виявив:

М-р лісу

(посада)

11 12 2020 року

Пом.л/го

(лісничий (помічник лісничого))

14 12 2020 року

(підпис)

(підпис)

Рачинський В.Л.

(ініціали та прізвище)

Грищун Т.А.

(ініціали та прізвище)

Висновок інженера відділу (сектору) охорони і захисту лісу державного лісгосподарського (лісомисливського) підприємства або представника державного спеціалізованого лісозахисного підприємства щодо необхідності здійснення лісозахисних чи інших заходів з поліпшення санітарного стану лісів за результатами огляду санітарного стану лісової ділянки:

насадження потребує проведення вибіркової санітарної рубки.

Інженер озл

(посада)

15 12 2020 року

(підпис)

М.М.Кобилинський

(ініціали та прізвище)

ПОВІДОМЛЕННЯ
про появу ознак погіршення санітарного стану лісових насаджень

Житомирське ОУЛМГ

(Автономна Республіка Крим, область)

ДП «Овруцьке ЛГ»

(найменування власника лісів, постійного лісокористувача)

Лісництво Овруцьке урочище _____
квартал № 53 виділ № 27 ділянка № _____ площа 0,6 гектарів

Таксаційна характеристика насадження

Склад 10Сз, вік 80 років, бонітет 1, середній діаметр 32 сантиметрів, середня висота 26 метрів, повнота 0,7, тип лісу В2ДС, рельєф рівнинний, експозиція _____, ґрунт дерново-підзол., підріст _____, підлісок _____

Лісопатологічна характеристика насадження

Вид пошкодження насадження (лісова пожежа, буревій, сніголам, обледеніння, відмирання та всихання дерев, захаращеність, об'їдання шкідниками хвої/листя, наявність гусені, масовий літ метеликів, опадання хвої/листя, відлущення кори на стовбурах та інші ознаки, не характерні для нормального стану дерев)

Верхівковий короїд

Ступінь пошкодження, ураження: _____ Сильне
(поодинокі, слабке, середнє, сильне)

Вид розподілу пошкоджених дерев: куртинний
(поодинокий, груповий, куртинний)

Обсяг ушкодженої деревини на 1 гектарі (окомірно) 25 куб. метрів, у тому числі сухостійної 25 куб. метрів

Ознаки погіршення стану лісових насаджень виявив:

М-р лісу _____ Невмержицький Ю.М.
(посада) (підпис) (ініціали та прізвище)

11 12 2020 року

Пом.л/го _____ Гришун Т.А.
(лісничий (помічник лісничого) (підпис) (ініціали та прізвище)

14 12 2020 року

Висновок інженера відділу (сектору) охорони і захисту лісу державного лісогосподарського (лісомисливського) підприємства або представника державного спеціалізованого лісозахисного підприємства щодо необхідності здійснення лісозахисних чи інших заходів з поліпшення санітарного стану лісів за результатами огляду санітарного стану лісової ділянки:

насадження потребує проведення вибіркової санітарної рубки.

Інженер озл _____ М.М.Кобилинський
(посада) (підпис) (ініціали та прізвище)

15 12 2020 року

ПОВІДОМЛЕННЯ
про появу ознак погіршення санітарного стану лісових насаджень

Житомирське ОУЛМГ

(Автономна Республіка Крим, область)

ДП «Овруцьке ЛГ»

(найменування власника лісів, постійного лісокористувача)

Лісництво Овруцьке урочище _____
квартал № 53 виділ № 32 ділянка № _____ площа 0,7 гектарів

Таксаційна характеристика насаджень

Склад 10Сз вік 86 років, бонітет 1, середній діаметр 28 сантиметрів, середня висота 26 метрів, повнота 0,5, тип лісу В2ДС, рельєф рівнинний, експозиція _____, ґрунт дерново-підзол., підріст _____, підлісок-

Лісопатологічна характеристика насаджень

Вид пошкодження насаджень (лісова пожежа, буревій, сніголам, обледеніння, відмирання та всихання дерев, захаращеність, об'їдання шкідниками хвої/листя, наявність гусені, масовий літ метеликів, опадання хвої/листя, відлущення кори на стовбурах та інші ознаки, не характерні для нормального стану дерев)

Верхівковий короїд

Ступінь пошкодження, ураження: _____ Сильне
(поодинокі, слабке, середнє, сильне)

Вид розподілу пошкоджених дерев: куртинний
(поодинокий, груповий, куртинний)

Обсяг ушкодженої деревини на 1 гектарі (окомірно) 10 куб. метрів, у тому числі сухостійної 10 куб. метрів

Ознаки погіршення стану лісових насаджень виявив:

М-р лісу _____ Невмержицький Ю.М.
(посада) (підпис) (ініціали та прізвище)

11 12 2020 року
Пом.л/го _____ Гришун Т.А.
(лісничий (помічник лісничого)) (підпис) (ініціали та прізвище)

14 12 2020 року

Висновок інженера відділу (сектору) охорони і захисту лісу державного лісогосподарського (лісомисливського) підприємства або представника державного спеціалізованого лісозахисного підприємства щодо необхідності здійснення лісозахисних чи інших заходів з поліпшення санітарного стану лісів за результатами огляду санітарного стану лісової ділянки:

насадження потребує проведення вибіркової санітарної рубки.

Інженер озл _____ М.М.Кобилинський
(посада) (підпис) (ініціали та прізвище)
15. 12. 2020 року

ПОВІДОМЛЕННЯ
про появу ознак погіршення санітарного стану лісових насаджень

Житомирське ОУЛМГ

(Автономна Республіка Крим, область)

ДП «Овруцьке ЛГ»

(найменування власника лісів, постійного лісокористувача)

Лісництво Овруцьке
квартал № 53 виділ № 39

урочище _____
ділянка № _____ площа 2,4 гектарів

Таксаційна характеристика насадження

Склад 10Сз, вік 145 років, бонітет 2, середній діаметр 48 сантиметрів, середня висота 29 метрів, повнота 0,6, тип лісу ВЗДС, рельєф рівнинний, експозиція _____, ґрунт дерново-підзол., підріст _____, підлісок-

Лісопатологічна характеристика насадження

Вид пошкодження насадження (лісова пожежа, буревій, сніголам, обледеніння, відмирання та всихання дерев, захаращеність, об'їдання шкідниками хвої/листя, наявність гусені, масовий літ метеликів, опадання хвої/листя, відлущення кори на стовбурах та інші ознаки, не характерні для нормального стану дерев)

Верхівковий короїд

Ступінь пошкодження, ураження: _____ Сильне
(поодинокі, слабке, середнє, сильне)

Вид розподілу пошкоджених дерев: куртинний
(поодинокий, груповий, куртинний)

Обсяг ушкодженої деревини на 1 гектарі (окомірно) 15 куб. метрів, у тому числі сухостійної 15 куб. метрів

Ознаки погіршення стану лісових насаджень виявив:

М-р лісу
(посада)

[підпис]
(підпис)

Невмержицкий Ю.М.
(ініціали та прізвище)

11 12 2020 року

Пом.л/го
(лісничий (помічник лісничого))

[підпис]
(підпис)

Гришун Т.А.
(ініціали та прізвище)

14 12 2020 року

Висновок інженера відділу (сектору) охорони і захисту лісу державного лісгосподарського (лісомисливського) підприємства або представника державного спеціалізованого лісозахисного підприємства щодо необхідності здійснення лісозахисних чи інших заходів з поліпшення санітарного стану лісів за результатами огляду санітарного стану лісової ділянки:

насадження потребує проведення вибіркової санітарної рубки.

Інженер озл
(посада)

[підпис]
(підпис)

М.М.Кобилинський
(ініціали та прізвище)

15. 12. 2020 року

ПОВІДОМЛЕННЯ
про появу ознак погіршення санітарного стану лісових насаджень

Житомирське ОУЛМГ

(Автономна Республіка Крим, область)

ДП «Овруцьке ЛГ»

(найменування власника лісів, постійного лісокористувача)

Лісництво Овруцьке

квартал № 54

виділ № 32

урочище _____

ділянка № _____

площа 4,3 гектарів

Таксаційна характеристика насадження

Склад 10Сз+Бп, вік 135 років, бонітет 2, середній діаметр 40 сантиметрів, середня висота 29 метрів, повнота 0,6, тип лісу В2ДС, рельєф рівнинний, експозиція _____ - _____, ґрунт дерново-підзол., підріст _____ - _____, підлісок-

Лісопатологічна характеристика насадження

Вид пошкодження насадження (лісова пожежа, буревій, сніголам, обледеніння, відмирання та всихання дерев, захаращеність, об'їдання шкідниками хвої/листя, наявність гусені, масовий літ метеликів, опадання хвої/листя, відлущення кори на стовбурах та інші ознаки, не характерні для нормального стану дерев)

Верхівковий короїд

Ступінь пошкодження, ураження: _____ Сильне

(поодинокі, слабке, середнє, сильне)

Вид розподілу пошкоджених дерев: куртинний

(поодинокі, групові, куртинні)

Обсяг ушкодженої деревини на 1 гектарі (окомірно) 15 куб. метрів, у тому числі сухостійної 15 куб. метрів

Ознаки погіршення стану лісових насаджень виявив:

М-р лісу
(посада)

(підпис)

Рачинський В.Л.
(ініціали та прізвище)

11 12 2020 року

Пом.л/го

(лісничий (помічник лісничого))

(підпис)

Гришун Т.А.
(ініціали та прізвище)

14 12 2020 року

Висновок інженера відділу (сектору) охорони і захисту лісу державного лісгосподарського (лісомисливського) підприємства або представника державного спеціалізованого лісозахисного підприємства щодо необхідності здійснення лісозахисних чи інших заходів з поліпшення санітарного стану лісів за результатами огляду санітарного стану лісової ділянки:

насадження потребує проведення вибіркової санітарної рубки.

Інженер озл

(посада)

(підпис)

М.М.Кобилинський

(ініціали та прізвище)

15. 12. 2020 року

ПОВІДОМЛЕННЯ
про появу ознак погіршення санітарного стану лісових насаджень

Житомирське ОУЛМГ

(Автономна Республіка Крим, область)

ДП «Овруцьке ЛГ»

(найменування власника лісів, постійного лісокористувача)

Лісництво Овруцьке урочище _____
квартал № 62 виділ № 39 ділянка № 1 площа 4,2 гектарів

Таксаційна характеристика насадження

Склад 9С31Бп, вік 80 років, бонітет 1, середній діаметр 36 сантиметрів, середня висота 27 метрів, повнота 0,6, тип лісу В2ДС, рельєф рівнинний, експозиція _____, ґрунт дерново-підзол., підріст _____, підлісок-

Лісопатологічна характеристика насадження

Вид пошкодження насадження (лісова пожежа, буревій, сніголам, обледеніння, відмирання та всихання дерев, захаращеність, об'їдання шкідниками хвої/листя, наявність гусені, масовий літ метеликів, опадання хвої/листя, відлущення кори на стовбурах та інші ознаки, не характерні для нормального стану дерев)

Верхівковий короїд

Ступінь пошкодження, ураження: _____ Сильне
(поодинокі, слабке, середнє, сильне)

Вид розподілу пошкоджених дерев: куртинний
(поодинокий, груповий, куртинний)

Обсяг ушкодженої деревини на 1 гектарі (окомірно) 15 куб. метрів, у тому числі сухостійної 15 куб. метрів

Ознаки погіршення стану лісових насаджень виявив:

М-р лісу _____ Бортник О.С.
(посада) (підпис) (ініціали та прізвище)

11 12 2020 року
Пом.л/го _____ Гришун Т.А.
(лісничий (помічник лісничого)) (підпис) (ініціали та прізвище)

14 12 2020 року

Висновок інженера відділу (сектору) охорони і захисту лісу державного лісогосподарського (лісомисливського) підприємства або представника державного спеціалізованого лісозахисного підприємства щодо необхідності здійснення лісозахисних чи інших заходів з поліпшення санітарного стану лісів за результатами огляду санітарного стану лісової ділянки:

насадження потребує проведення вибіркової санітарної рубки.

Інженер озл _____ М.М.Кобилинський
(посада) (підпис) (ініціали та прізвище)
15 12 2020 року

ПОВІДОМЛЕННЯ
про появу ознак погіршення санітарного стану лісових насаджень

Житомирське ОУЛМГ

(Автономна Республіка Крим, область)

ДП «Овруцьке ЛГ»

(найменування власника лісів, постійного лісокористувача)

Лісництво Овруцьке

квартал № 67

виділ № 49

урочище _____

ділянка № _____

площа 0,6 гектарів

Таксаційна характеристика насадження

Склад 10Сз, вік 90 років, бонітет 1, середній діаметр 36 сантиметрів, середня висота 28 метрів, повнота 0,6, тип лісу В2ДС, рельєф рівнинний, експозиція _____, ґрунт дерново-підзол., підріст _____, підлісок _____

Лісопатологічна характеристика насадження

Вид пошкодження насадження (лісова пожежа, буревій, сніголам, обледеніння, відмирання та всихання дерев, захаращеність, об'їдання шкідниками хвої/листя, наявність гусені, масовий літ метеликів, опадання хвої/листя, відлущення кори на стовбурах та інші ознаки, не характерні для нормального стану дерев)

Верхівковий короїд

Ступінь пошкодження, ураження: _____ Сильне

(поодинокі, слабке, середнє, сильне)

Вид розподілу пошкоджених дерев: куртинний

(поодинокий, груповий, куртинний)

Обсяг ушкодженої деревини на 1 гектарі (окомірно) 15 куб. метрів, у тому числі сухостійної 15 куб. метрів

Ознаки погіршення стану лісових насаджень виявив:

М-р лісу

(посада)

(підпис)

Невмержицький Ю.М.

(ініціали та прізвище)

11 12 2020 року

Пом.л/го

(лісничий (помічник лісничого))

(підпис)

Гришун Т.А.

(ініціали та прізвище)

14 12 2020 року

Висновок інженера відділу (сектору) охорони і захисту лісу державного лісгосподарського (лісомисливського) підприємства або представника державного спеціалізованого лісозахисного підприємства щодо необхідності здійснення лісозахисних чи інших заходів з поліпшення санітарного стану лісів за результатами огляду санітарного стану лісової ділянки:

насадження потребує проведення вибіркової санітарної рубки.

Інженер озл

(посада)

(підпис)

М.М.Кобилинський

(ініціали та прізвище)

15 12 2020 року

ПОВІДОМЛЕННЯ
про появу ознак погіршення санітарного стану лісових насаджень

Житомирське ОУЛМГ

(Автономна Республіка Крим, область)

ДП «Овруцьке ЛГ»

(найменування власника лісів, постійного лісокористувача)

Лісництво Овруцьке
квартал № 67 виділ № 53

урочище _____
ділянка № _____ площа 1,0 гектарів

Таксаційна характеристика насадження

Склад 10Сз, вік 74 років, бонітет 1, середній діаметр 30 сантиметрів, середня висота 26 метрів, повнота 0,7, тип лісу В2ДС, рельєф рівнинний, експозиція _____, ґрунт дерново-підзол., підріст _____, підлісок _____

Лісопатологічна характеристика насадження

Вид пошкодження насадження (лісова пожежа, буревій, сніголам, обледеніння, відмирання та всихання дерев, захаращеність, об'їдання шкідниками хвої/листя, наявність гусені, масовий літ метеликів, опадання хвої/листя, відлущення кори на стовбурах та інші ознаки, не характерні для нормального стану дерев)

Верхівковий короїд

Ступінь пошкодження, ураження: _____ Сильне
(поодинокі, слабке, середнє, сильне)

Вид розподілу пошкоджених дерев: куртинний
(поодинокий, груповий, куртинний)

Обсяг ушкодженої деревини на 1 гектарі (окомірно) 25 куб. метрів, у тому числі сухостійної 25 куб. метрів

Ознаки погіршення стану лісових насаджень виявив:

М-р лісу _____ Невмержицкий Ю.М.
(посада) (підпис) (ініціали та прізвище)

11 12 2020 року
Пом.л/го _____ Грищун Т.А.
(лісничий (помічник лісничого)) (підпис) (ініціали та прізвище)

14 12 2020 року

Висновок інженера відділу (сектору) охорони і захисту лісу державного лісогосподарського (лісомисливського) підприємства або представника державного спеціалізованого лісозахисного підприємства щодо необхідності здійснення лісозахисних чи інших заходів з поліпшення санітарного стану лісів за результатами огляду санітарного стану лісової ділянки:

насадження потребує проведення вибіркової санітарної рубки.

Інженер озл _____ М.М.Кобилинський
(посада) (підпис) (ініціали та прізвище)

15 12 2020 року

ПОВІДОМЛЕННЯ
про появу ознак погіршення санітарного стану лісових насаджень

Житомирське ОУЛМГ

(Автономна Республіка Крим, область)

ДП «Овруцьке ЛГ»

(найменування власника лісів, постійного лісокористувача)

Лісництво Овруцьке

квартал № 28

виділ № 11

урочище _____

ділянка № _____

площа 0,8 гектарів

Таксаційна характеристика насадження

Склад 9С31Бп, вік 70 років, бонітет 1, середній діаметр 28 сантиметрів, середня висота 24 метрів, повнота 0,7, тип лісу В2ДС, рельєф рівнинний, експозиція _____ - _____, ґрунт дерново-підзол., підріст _____ - _____, підлісок-

Лісопатологічна характеристика насадження

Вид пошкодження насадження (лісова пожежа, буревій, сніголам, обледеніння, відмирання та всихання дерев, захаращеність, об'їдання шкідниками хвої/листя, наявність гусені, масовий літ метеликів, опадання хвої/листя, відлущення кори на стовбурах та інші ознаки, не характерні для нормального стану дерев)

Стійка низова пожежа

Ступінь пошкодження, ураження: _____ Сильне

(поодинокі, слабке, середнє, сильне)

Вид розподілу пошкоджених дерев: суцільний

(поодинокий, груповий, куртинний)

Обсяг ушкодженої деревини на 1 гектарі (окомірно) 95 куб. метрів, у тому числі сухостійної 35 куб. метрів

Ознаки погіршення стану лісових насаджень виявив:

М-р лісу

(посада)

(підпис)

Милашевський В.С.

(ініціали та прізвище)

11 12 2020 року

Пом.л/го

(лісничий (помічник лісничого))

(підпис)

Гришун Т.А.

(ініціали та прізвище)

14 12 2020 року

Висновок інженера відділу (сектору) охорони і захисту лісу державного лісогосподарського (лісомисливського) підприємства або представника державного спеціалізованого лісозахисного підприємства щодо необхідності здійснення лісозахисних чи інших заходів з поліпшення санітарного стану лісів за результатами огляду санітарного стану лісової ділянки:

насадження потребує проведення вибіркової санітарної рубки.

Інженер озл

(посада)

(підпис)

М.М.Кобилинський

(ініціали та прізвище)

15. 12. 2020 року

ПОВІДОМЛЕННЯ
про появу ознак погіршення санітарного стану лісових насаджень

Житомирське ОУЛМГ

(Автономна Республіка Крим, область)

ДП «Овруцьке ЛГ»

(найменування власника лісів, постійного лісокористувача)

Лісництво Овруцьке урочище _____
квартал № 28 виділ № 12 ділянка № _____ площа 8,3 гектарів

Таксаційна характеристика насадження

Склад 10Сз, вік 54 років, бонітет 1, середній діаметр 20 сантиметрів, середня висота 20 метрів, повнота 0,80, тип лісу В2ДС, рельєф рівнинний, експозиція _____, ґрунт дерново-підзол., підріст _____, підлісок-

Лісопатологічна характеристика насадження

Вид пошкодження насадження (лісова пожежа, буревій, сніголам, обледеніння, відмирання та всихання дерев, захаращеність, об'їдання шкідниками хвої/листя, наявність гусені, масовий літ метеликів, опадання хвої/листя, відлущення кори на стовбурах та інші ознаки, не характерні для нормального стану дерев)

Стійка низова пожежа

Ступінь пошкодження, ураження: _____ Сильне
(поодинокі, слабке, середнє, сильне)

Вид розподілу пошкоджених дерев: суцільний
(поодинокі, груповий, куртинний)

Обсяг ушкодженої деревини на 1 гектарі (окомірно) 50 куб. метрів, у тому числі сухостійної 50 куб. метрів

Ознаки погіршення стану лісових насаджень виявив:

М-р лісу _____ Милашевський В.С.
(посада) (підпис) (ініціали та прізвище)

11 12 2020 року

Пом.л/го _____ Гришун Т.А.
(лісничий (помічник лісничого)) (підпис) (ініціали та прізвище)

14 12 2020 року

Висновок інженера відділу (сектору) охорони і захисту лісу державного лісогосподарського (лісомисливського) підприємства або представника державного спеціалізованого лісозахисного підприємства щодо необхідності здійснення лісозахисних чи інших заходів з поліпшення санітарного стану лісів за результатами огляду санітарного стану лісової ділянки:

насадження потребує проведення вибіркової санітарної рубки.

Інженер озл _____ М.М.Кобилинський
(посада) (підпис) (ініціали та прізвище)

15 12 2020 року

ПОВІДОМЛЕННЯ
про появу ознак погіршення санітарного стану лісових насаджень

Житомирське ОУЛМГ

(Автономна Республіка Крим, область)

ДП «Овруцьке ЛГ»

(найменування власника лісів, постійного лісокористувача)

Лісництво Овруцьке
квартал № 28 виділ № 22

урочище _____
ділянка № 1 площа 9,4 гектарів

Таксаційна характеристика насадження

Склад 10Сз+Сд, вік 66 років, бонітет 1, середній діаметр 24 сантиметрів, середня висота 22 метрів, повнота 0,85, тип лісу В2ДС, рельєф рівнинний, експозиція _____, ґрунт дерново-підзол., підріст _____, підлісок _____

Лісопатологічна характеристика насадження

Вид пошкодження насадження (лісова пожежа, буревій, сніголам, обледеніння, відмирання та всихання дерев, захаращеність, об'їдання шкідниками хвої/листя, наявність гусені, масовий літ метеликів, опадання хвої/листя, відлущення кори на стовбурах та інші ознаки, не характерні для нормального стану дерев)

Стійка низова пожежа

Ступінь пошкодження, ураження: _____ Сильне
(поодинокі, слабке, середнє, сильне)

Вид розподілу пошкоджених дерев: суцільний
(поодинокі, груповий, куртинний)

Обсяг ушкодженої деревини на 1 гектарі (окомірно) 50 куб. метрів, у тому числі сухостійної 50 куб. метрів

Ознаки погіршення стану лісових насаджень виявив:

М-р лісу _____ Милашевський В.С.
(посада) (підпис) (ініціали та прізвище)

11 12 2020 року
Пом.л/го _____ Гришун Т.А.
(лісничий (помічник лісничого)) (підпис) (ініціали та прізвище)

14 12 2020 року

Висновок інженера відділу (сектору) охорони і захисту лісу державного лісогосподарського (лісомисливського) підприємства або представника державного спеціалізованого лісозахисного підприємства щодо необхідності здійснення лісозахисних чи інших заходів з поліпшення санітарного стану лісів за результатами огляду санітарного стану лісової ділянки:

насадження потребує проведення вибіркової санітарної рубки.

Інженер озл _____ М.М.Кобилинський
(посада) (підпис) (ініціали та прізвище)
15.12. 2020 року

ПОВІДОМЛЕННЯ
про появу ознак погіршення санітарного стану лісових насаджень

Житомирське ОУЛМГ

(Автономна Республіка Крим, область)

ДП «Овруцьке ЛГ»

(найменування власника лісів, постійного лісокористувача)

Лісництво Овруцьке урочище _____
квартал № 29 виділ № 9 ділянка № _____ площа 2,8 гектарів

Таксаційна характеристика насадження

Склад 10Сз+Бп, вік 65 років, бонітет 1А, середній діаметр 32 сантиметрів, середня висота 25 метрів, повнота 0,7, тип лісу ВЗДС, рельєф рівнинний, експозиція _____ - _____, ґрунт дерново-підзол., підріст _____ - _____, підлісок-

Лісопатологічна характеристика насадження

Вид пошкодження насадження (лісова пожежа, буревій, сніголам, обледеніння, відмирання та всихання дерев, захаращеність, об'їдання шкідниками хвої/листя, наявність гусені, масовий літ метеликів, опадання хвої/листя, відлущення кори на стовбурах та інші ознаки, не характерні для нормального стану дерев)

Стійка низова пожежа

Ступінь пошкодження, ураження: _____ Сильне
(поодинокі, слабке, середнє, сильне)

Вид розподілу пошкоджених дерев: суцільний
(поодинокі, груповий, куртинний)

Обсяг ушкодженої деревини на 1 гектарі (окомірно) 40 куб. метрів, у тому числі сухостійної 40 куб. метрів

Ознаки погіршення стану лісових насаджень виявив:

М-р лісу
(посада)

(підпис)

Милашевський В.С.
(ініціали та прізвище)

11 12 2020 року

Пом.л/го

(лісничий (помічник лісничого))

(підпис)

Гришун Т.А.
(ініціали та прізвище)

14 12 2020 року

Висновок інженера відділу (сектору) охорони і захисту лісу державного лісогосподарського (лісомисливського) підприємства або представника державного спеціалізованого лісозахисного підприємства щодо необхідності здійснення лісозахисних чи інших заходів з поліпшення санітарного стану лісів за результатами огляду санітарного стану лісової ділянки:

насадження потребує проведення вибіркової санітарної рубки.

Інженер озл

(посада)

(підпис)

М.М.Кобилинський
(ініціали та прізвище)

15 12 2020 року

ПОВІДОМЛЕННЯ
про появу ознак погіршення санітарного стану лісових насаджень

Житомирське ОУЛМГ

(Автономна Республіка Крим, область)

ДП «Овруцьке ЛГ»

(найменування власника лісів, постійного лісокористувача)

Лісництво Овруцьке
квартал № 30 виділ № 46

урочище _____
ділянка № _____ площа 2,2 гектарів

Таксаційна характеристика насадження

Склад 8С32Бп вік 90 років, бонітет 1, середній діаметр 32 сантиметрів, середня висота 27 метрів, повнота 0,7, тип лісу В2ДС, рельєф рівнинний, експозиція _____, ґрунт дерново-підзол., підріст _____, підлісок-

Лісопатологічна характеристика насадження

Вид пошкодження насадження (лісова пожежа, буревій, сніголам, обледеніння, відмирання та всихання дерев, захаращеність, об'їдання шкідниками хвої/листя, наявність гусені, масовий літ метеликів, опадання хвої/листя, відлущення кори на стовбурах та інші ознаки, не характерні для нормального стану дерев)

Верхівковий короїд

Ступінь пошкодження, ураження: _____ Сильне
(поодинокі, слабке, середнє, сильне)

Вид розподілу пошкоджених дерев: куртинний
(поодинокі, груповий, куртинний)

Обсяг ушкодженої деревини на 1 гектарі (окомірно) 25 куб. метрів, у тому числі сухостійної 25 куб. метрів

Ознаки погіршення стану лісових насаджень виявив:

М-р лісу
(посада)

_____ (підпис)

Милашевський В.С.
(ініціали та прізвище)

11 12 2020 року

Пом.л/го

(лісничий (помічник лісничого))

_____ (підпис)

Гришун Т.А.
(ініціали та прізвище)

14 12 2020 року

Висновок інженера відділу (сектору) охорони і захисту лісу державного лісогосподарського (лісомисливського) підприємства або представника державного спеціалізованого лісозахисного підприємства щодо необхідності здійснення лісозахисних чи інших заходів з поліпшення санітарного стану лісів за результатами огляду санітарного стану лісової ділянки:

насадження потребує проведення вибіркової санітарної рубки.

Інженер озл
(посада)

_____ (підпис)

М.М.Кобилинський
(ініціали та прізвище)

15 12 2020 року

ПОВІДОМЛЕННЯ
про появу ознак погіршення санітарного стану лісових насаджень

Житомирське ОУЛМГ

(Автономна Республіка Крим, область)

ДП «Овруцьке ЛГ»

(найменування власника лісів, постійного лісокористувача)

Лісництво Овруцьке
квартал № 36 виділ № 6

урочище _____
ділянка № _____ площа 0,5 гектарів

Таксаційна характеристика насадження

Склад 9С31С6, вік 61 років, бонітет 1, середній діаметр 22 сантиметрів, середня висота 22 метрів, повнота 0,8, тип лісу A2C, рельєф рівнинний, експозиція _____ - _____, ґрунт дерново-підзол., підріст _____ - _____, підлісок-

Лісопатологічна характеристика насадження

Вид пошкодження насадження (лісова пожежа, буревій, сніголам, обледеніння, відмирання та всихання дерев, захаращеність, об'їдання шкідниками хвої/листя, наявність гусені, масовий літ метеликів, опадання хвої/листя, відлущення кори на стовбурах та інші ознаки, не характерні для нормального стану дерев)

Стійка низова пожежа

Ступінь пошкодження, ураження: _____ Сильне
(поодинокі, слабке, середнє, сильне)

Вид розподілу пошкоджених дерев: суцільний
(поодинокі, груповий, куртинний)

Обсяг ушкодженої деревини на 1 гектарі (окомірно) 40 куб. метрів, у тому числі сухостійної 40 куб. метрів

Ознаки погіршення стану лісових насаджень виявив:

М-р лісу _____ Милашевський В.С.
(посада) (підпис) (ініціали та прізвище)

11 12 2020 року

Пом.л/го _____ Гришун Т.А.
(лісничий (помічник лісничого) (підпис) (ініціали та прізвище)

14 12 2020 року

Висновок інженера відділу (сектору) охорони і захисту лісу державного лісогосподарського (лісомисливського) підприємства або представника державного спеціалізованого лісозахисного підприємства щодо необхідності здійснення лісозахисних чи інших заходів з поліпшення санітарного стану лісів за результатами огляду санітарного стану лісової ділянки:

насадження потребує проведення вибіркової санітарної рубки.

Інженер озл _____ М.М.Кобилянський
(посада) (підпис) (ініціали та прізвище)

15 12 2020 року

ПОВІДОМЛЕННЯ
про появу ознак погіршення санітарного стану лісових насаджень

Житомирське ОУЛМГ

(Автономна Республіка Крим, область)

ДП «Овруцьке ЛГ»

(найменування власника лісів, постійного лісокористувача)

Лісництво Овруцьке
квартал № 37 виділ № 14

урочище _____
ділянка № _____ площа 6,1 гектарів

Таксаційна характеристика насадження

Склад 8Сз2Бп, вік 51 років, бонітет 1, середній діаметр 20 сантиметрів, середня висота 19 метрів, повнота 0,7, тип лісу В2ДС, рельєф рівнинний, експозиція _____, ґрунт дерново-підзол., підріст _____, підлісок _____

Лісопатологічна характеристика насадження

Вид пошкодження насадження (лісова пожежа, буревій, сніголам, обледеніння, відмирання та всихання дерев, захаращеність, об'їдання шкідниками хвої/листя, наявність гусені, масовий літ метеликів, опадання хвої/листя, відлущення кори на стовбурах та інші ознаки, не характерні для нормального стану дерев)

Стійка низова пожежа

Ступінь пошкодження, ураження: _____ Сильне
(поодинокі, слабке, середнє, сильне)

Вид розподілу пошкоджених дерев: суцільний
(поодинокі, груповий, куртинний)

Обсяг ушкодженої деревини на 1 гектарі (окомірно) 40 куб. метрів, у тому числі сухостійної 40 куб. метрів

Ознаки погіршення стану лісових насаджень виявив:

М-р лісу
(посада)


(підпис)

Милашевський В.С.
(ініціали та прізвище)

11 12 2020 року

Пом.л/го

(лісничий (помічник лісничого))


(підпис)

Гришун Т.А.
(ініціали та прізвище)


14 12 2020 року

Висновок інженера відділу (сектору) охорони і захисту лісу державного лісогосподарського (лісомисливського) підприємства або представника державного спеціалізованого лісозахисного підприємства щодо необхідності здійснення лісозахисних чи інших заходів з поліпшення санітарного стану лісів за результатами огляду санітарного стану лісової ділянки:

насадження потребує проведення вибіркової санітарної рубки.

Інженер озл

(посада)


(підпис)

М.М.Кобилинський

(ініціали та прізвище)

15 12 2020 року

ПОВІДОМЛЕННЯ
про появу ознак погіршення санітарного стану лісових насаджень

Житомирське ОУЛМГ

(Автономна Республіка Крим, область)

ДП «Овруцьке ЛГ»

(найменування власника лісів, постійного лісокористувача)

Лісництво Овруцьке урочище _____
квартал № 37 виділ № 18 ділянка № _____ площа 1,5 гектарів

Таксаційна характеристика насадження

Склад 10Сз, вік 90 років, бонітет 1, середній діаметр 40 сантиметрів, середня висота 28 метрів, повнота 0,7, тип лісу В2ДС, рельєф рівнинний, експозиція _____, ґрунт дерново-підзол., підріст _____, підлісок-

Лісопатологічна характеристика насадження

Вид пошкодження насадження (лісова пожежа, буревій, сніголам, обледеніння, відмирання та всихання дерев, захаращеність, об'їдання шкідниками хвої/листя, наявність гусені, масовий літ метеликів, опадання хвої/листя, відлущення кори на стовбурах та інші ознаки, не характерні для нормального стану дерев)

Стійка низова пожежа

Ступінь пошкодження, ураження: _____ Сильне
(поодинокі, слабке, середнє, сильне)

Вид розподілу пошкоджених дерев: суцільний
(поодинокий, груповий, куртинний)

Обсяг ушкодженої деревини на 1 гектарі (окомірно) 35 куб. метрів, у тому числі сухостійної 35 куб. метрів

Ознаки погіршення стану лісових насаджень виявив:

М-р лісу _____ Милашевський В.С.
(посада) (підпис) (ініціали та прізвище)

11 12 2020 року
Пом.л/го _____ Гришун Т.А.
(лісничий (помічник лісничого)) (підпис) (ініціали та прізвище)

14 12 2020 року

Висновок інженера відділу (сектору) охорони і захисту лісу державного лісогосподарського (лісомисливського) підприємства або представника державного спеціалізованого лісозахисного підприємства щодо необхідності здійснення лісозахисних чи інших заходів з поліпшення санітарного стану лісів за результатами огляду санітарного стану лісової ділянки:

насадження потребує проведення вибіркової санітарної рубки.

Інженер озл _____ М.М.Кобилинський
(посада) (підпис) (ініціали та прізвище)
15. 12. 2020 року

ПОВІДОМЛЕННЯ
про появу ознак погіршення санітарного стану лісових насаджень

Житомирське ОУЛМГ

(Автономна Республіка Крим, область)

ДП «Овруцьке ЛГ»

(найменування власника лісів, постійного лісокористувача)

Лісництво Овруцьке
квартал № 37 виділ № 19

урочище _____
ділянка № _____ площа 0,4 гектарів

Таксаційна характеристика насадження

Склад 83(70)2C(95)+6n вік 70 років, бонітет 1A, середній діаметр 32 сантиметрів, середня висота 26 метрів, повнота 0,7, тип лісу B2ДС, рельєф рівнинний, експозиція _____ - _____, ґрунт дерново-підзол., підріст _____ - _____, підлісок-

Лісопатологічна характеристика насадження

Вид пошкодження насадження (лісова пожежа, буревій, сніголам, обледеніння, відмирання та всихання дерев, захаращеність, об'їдання шкідниками хвої/листя, наявність гусені, масовий літ метеликів, опадання хвої/листя, відлущення кори на стовбурах та інші ознаки, не характерні для нормального стану дерев)

Стійка низова пожежа

Ступінь пошкодження, ураження: _____ Сильне
(поодинокі, слабке, середнє, сильне)

Вид розподілу пошкоджених дерев: суцільний
(поодинокі, груповий, куртинний)

Обсяг ушкодженої деревини на 1 гектарі (окомірно) 30 куб. метрів, у тому числі сухостійної 30 куб. метрів

Ознаки погіршення стану лісових насаджень виявив:

М-р лісу
(посада)

(підпис)

Милашевський В.С.
(ініціали та прізвище)

11 12 2020 року

Пом.л/го

(лісничий (помічник лісничого))

(підпис)

Гришун Т.А.
(ініціали та прізвище)

14 12 2020 року

Висновок інженера відділу (сектору) охорони і захисту лісу державного лісогосподарського (лісомисливського) підприємства або представника державного спеціалізованого лісозахисного підприємства щодо необхідності здійснення лісозахисних чи інших заходів з поліпшення санітарного стану лісів за результатами огляду санітарного стану лісової ділянки:

насадження потребує проведення вибіркової санітарної рубки .

Інженер озл

(посада)

(підпис)

М.М.Кобилинський

(ініціали та прізвище)

15 12 2020 року

ПОВІДОМЛЕННЯ
про появу ознак погіршення санітарного стану лісових насаджень

Житомирське ОУЛМГ

(Автономна Республіка Крим, область)

ДП «Овруцьке ЛГ»

(найменування власника лісів, постійного лісокористувача)

Лісництво Овруцьке урочище _____
квартал № 37 виділ № 25 ділянка № _____ площа 4,8 гектарів

Таксаційна характеристика насадження

Склад 10Сз, вік 57 років, бонітет 1, середній діаметр 22 сантиметрів, середня висота 21 метрів, повнота 0,8, тип лісу В2ДС, рельєф рівнинний, експозиція _____, ґрунт дерново-підзол., підріст _____, підлісок _____

Лісопатологічна характеристика насадження

Вид пошкодження насадження (лісова пожежа, буревій, сніголам, обледеніння, відмирання та всихання дерев, захаращеність, об'їдання шкідниками хвої/листя, наявність гусені, масовий літ метеликів, опадання хвої/листя, відлущення кори на стовбурах та інші ознаки, не характерні для нормального стану дерев)

Стійка низова пожежа

Ступінь пошкодження, ураження: _____ Сильне
(поодинокі, слабке, середнє, сильне)

Вид розподілу пошкоджених дерев: суцільний
(поодинокі, груповий, куртинний)

Обсяг ушкодженої деревини на 1 гектарі (окомірно) 45 куб. метрів, у тому числі сухостійної 45 куб. метрів

Ознаки погіршення стану лісових насаджень виявив:

М-р лісу _____ Милашевський В.С.
(посада) (підпис) (ініціали та прізвище)

11 12 2020 року
Пом.л/го _____ Гришун Т.А.
(лісничий (помічник лісничого) (підпис) (ініціали та прізвище)

14 12 2020 року

Висновок інженера відділу (сектору) охорони і захисту лісу державного лісогосподарського (лісомисливського) підприємства або представника державного спеціалізованого лісозахисного підприємства щодо необхідності здійснення лісозахисних чи інших заходів з поліпшення санітарного стану лісів за результатами огляду санітарного стану лісової ділянки:

насадження потребує проведення вибіркової санітарної рубки.

Інженер озл _____ М.М.Кобилинський
(посада) (підпис) (ініціали та прізвище)
15 12 2020 року

ПОВІДОМЛЕННЯ
про появу ознак погіршення санітарного стану лісових насаджень

Житомирське ОУЛМГ

(Автономна Республіка Крим, область)

ДП «Овруцьке ЛГ»

(найменування власника лісів, постійного лісокористувача)

Лісництво Овруцьке

квартал № 37

виділ № 26

урочище _____

ділянка № _____

площа 4,9 гектарів

Таксаційна характеристика насадження

Склад 10Сз+Бп, вік 65 років, бонітет 1, середній діаметр 24 сантиметрів, середня висота 23 метрів, повнота 0,8, тип лісу ВЗДС, рельєф рівнинний, експозиція _____, ґрунт дерново-підзол., підріст _____, підлісок _____

Лісопатологічна характеристика насадження

Вид пошкодження насадження (лісова пожежа, буревій, сніголам, обледеніння, відмирання та всихання дерев, захаращеність, об'їдання шкідниками хвої/листя, наявність гусені, масовий літ метеликів, опадання хвої/листя, відлущення кори на стовбурах та інші ознаки, не характерні для нормального стану дерев)

Стійка низова пожежа

Ступінь пошкодження, ураження: _____ Сильне

(поодинокі, слабке, середнє, сильне)

Вид розподілу пошкоджених дерев: суцільний

(поодинокі, груповий, куртинний)

Обсяг ушкодженої деревини на 1 гектарі (окомірно) 50 куб. метрів, у тому числі сухостійної 50 куб. метрів

Ознаки погіршення стану лісових насаджень виявив:

М-р лісу

(посада)

(підпис)

Милашевський В.С.

(ініціали та прізвище)

11 12 2020 року

Пом.л/го

(лісничий (помічник лісничого))

(підпис)

Гришун Т.А.

(ініціали та прізвище)

14 12 2020 року

Висновок інженера відділу (сектору) охорони і захисту лісу державного лісгосподарського (лісомисливського) підприємства або представника державного спеціалізованого лісозахисного підприємства щодо необхідності здійснення лісозахисних чи інших заходів з поліпшення санітарного стану лісів за результатами огляду санітарного стану лісової ділянки:

насадження потребує проведення вибіркової санітарної рубки.

Інженер озл

(посада)

(підпис)

М.М.Кобилинський

(ініціали та прізвище)

15 12 2020 року

ПОВІДОМЛЕННЯ
про появу ознак погіршення санітарного стану лісових насаджень

Житомирське ОУЛМГ

(Автономна Республіка Крим, область)

ДП «Овруцьке ЛГ»

(найменування власника лісів, постійного лісокористувача)

Лісництво Овруцьке урочище _____
квартал № 37 виділ № 29 ділянка № _____ площа 4,8 гектарів

Таксаційна характеристика насадження

Склад 10Сз+Бп, вік 60 років, бонітет 1, середній діаметр 22 сантиметрів, середня висота 21 метрів, повнота 0,8, тип лісу В2ДС, рельєф рівнинний, експозиція _____, ґрунт дерново-підзол., підріст _____, підлісок _____

Лісопатологічна характеристика насадження

Вид пошкодження насадження (лісова пожежа, буревій, сніголам, обледеніння, відмирання та всихання дерев, захаращеність, об'їдання шкідниками хвої/листя, наявність гусені, масовий літ метеликів, опадання хвої/листя, відлущення кори на стовбурах та інші ознаки, не характерні для нормального стану дерев)

Стійка низова пожежа

Ступінь пошкодження, ураження: _____ Сильне
(поодинокі, слабке, середнє, сильне)

Вид розподілу пошкоджених дерев: суцільний
(поодинокі, груповий, куртинний)

Обсяг ушкодженої деревини на 1 гектарі (окомірно) 50 куб. метрів, у тому числі сухостійної 50 куб. метрів

Ознаки погіршення стану лісових насаджень виявив:

М-р лісу _____ Милашевський В.С.
(посада) (підпис) (ініціали та прізвище)

11 12 2020 року

Пом.л/го _____ Гришун Т.А.
(лісничий (помічник лісничого) (підпис) (ініціали та прізвище)

14 12 2020 року

Висновок інженера відділу (сектору) охорони і захисту лісу державного лісгосподарського (лісомисливського) підприємства або представника державного спеціалізованого лісозахисного підприємства щодо необхідності здійснення лісозахисних чи інших заходів з поліпшення санітарного стану лісів за результатами огляду санітарного стану лісової ділянки:

насадження потребує проведення вибіркової санітарної рубки.

Інженер озл _____ М.М.Кобилинський
(посада) (підпис) (ініціали та прізвище)
15.12. 2020 року

ПОВІДОМЛЕННЯ
про появу ознак погіршення санітарного стану лісових насаджень

Житомирське ОУЛМГ

(Автономна Республіка Крим, область)

ДП «Овруцьке ЛГ»

(найменування власника лісів, постійного лісокористувача)

Лісництво Овруцьке
квартал № 37 виділ № 34

урочище _____
ділянка № _____ площа 2,1 гектарів

Таксаційна характеристика насадження

Склад 9Сз1Бп вік 65 років, бонітет 1, середній діаметр 24 сантиметрів, середня висота 22 метрів, повнота 0,6, тип лісу В2ДС, рельєф рівнинний, експозиція _____, ґрунт дерново-підзол., підріст _____, підлісок _____

Лісопатологічна характеристика насадження

Вид пошкодження насадження (лісова пожежа, буревій, сніголам, обледеніння, відмирання та всихання дерев, захаращеність, об'їдання шкідниками хвої/листя, наявність гусені, масовий літ метеликів, опадання хвої/листя, відлущення кори на стовбурах та інші ознаки, не характерні для нормального стану дерев)

Стійка низова пожежа

Ступінь пошкодження, ураження: _____ Сильне
(поодинокі, слабке, середнє, сильне)

Вид розподілу пошкоджених дерев: суцільний
(поодинокий, груповий, куртинний)

Обсяг ушкодженої деревини на 1 гектарі (окомірно) 15 куб. метрів, у тому числі сухостійної 15 куб. метрів

Ознаки погіршення стану лісових насаджень виявив:

М-р лісу _____ Милашевський В.С.
(посада) (підпис) (ініціали та прізвище)

11 12 2020 року

Пом.л/го _____ Гришун Т.А.
(лісничий (помічник лісничого)) (підпис) (ініціали та прізвище)

14 12 2020 року

Висновок інженера відділу (сектору) охорони і захисту лісу державного лісгосподарського (лісомисливського) підприємства або представника державного спеціалізованого лісозахисного підприємства щодо необхідності здійснення лісозахисних чи інших заходів з поліпшення санітарного стану лісів за результатами огляду санітарного стану лісової ділянки:

насадження потребує проведення вибіркової санітарної рубки.

Інженер озл _____ М.М.Кобилинський
(посада) (підпис) (ініціали та прізвище)

15 12 2020 року

ПОВІДОМЛЕННЯ
про появу ознак погіршення санітарного стану лісових насаджень

Житомирське ОУЛМГ

(Автономна Республіка Крим, область)

ДП «Овруцьке ЛГ»

(найменування власника лісів, постійного лісокористувача)

Лісництво Овруцьке
квартал № 37 виділ № 35

урочище _____
ділянка № _____ площа 0,9 гектарів

Таксаційна характеристика насадження

Склад 10Сз+Бп вік 83 років, бонітет 1, середній діаметр 36 сантиметрів, середня висота 27 метрів, повнота 0,7, тип лісу В2ДС, рельєф рівнинний, експозиція _____, ґрунт дерново-підзол., підріст _____, підлісок-

Лісопатологічна характеристика насадження

Вид пошкодження насадження (лісова пожежа, буревій, сніголам, обледеніння, відмирання та всихання дерев, захаращеність, об'їдання шкідниками хвої/листя, наявність гусені, масовий літ метеликів, опадання хвої/листя, відлущення кори на стовбурах та інші ознаки, не характерні для нормального стану дерев)

Стійка низова пожежа

Ступінь пошкодження, ураження: _____ Сильне
(поодинокі, слабке, середнє, сильне)

Вид розподілу пошкоджених дерев: суцільний
(поодинокий, груповий, куртинний)

Обсяг ушкодженої деревини на 1 гектарі (окомірно) 36 куб. метрів, у тому числі сухостійної 36 куб. метрів

Ознаки погіршення стану лісових насаджень виявив:

М-р лісу
(посада)

(підпис)

Милашевський В.С.
(ініціали та прізвище)

11 12 2020 року

Пом.л/го

(лісничий (помічник лісничого))

(підпис)

Гришун Т.А.
(ініціали та прізвище)

14 12 2020 року

Висновок інженера відділу (сектору) охорони і захисту лісу державного лісогосподарського (лісомисливського) підприємства або представника державного спеціалізованого лісозахисного підприємства щодо необхідності здійснення лісозахисних чи інших заходів з поліпшення санітарного стану лісів за результатами огляду санітарного стану лісової ділянки:

насадження потребує проведення вибіркової санітарної рубки.

Інженер озл

(посада)

(підпис)

М.М.Кобилинський

(ініціали та прізвище)

15.12. 2020 року

ПОВІДОМЛЕННЯ
про появу ознак погіршення санітарного стану лісових насаджень

Житомирське ОУЛМГ

(Автономна Республіка Крим, область)

ДП «Овруцьке ЛГ»

(найменування власника лісів, постійного лісокористувача)

Лісництво Овруцьке

квартал № 37 виділ № 39

урочище _____

ділянка № _____ площа 3,3 гектарів

Таксаційна характеристика насадження

Склад 9С31Бп, вік 54 років, бонітет 1, середній діаметр 20 сантиметрів, середня висота 19 метрів, повнота 0,7, тип лісу ВЗДС, рельєф рівнинний, експозиція _____ - _____, ґрунт дерново-підзол., підріст _____ - _____, підлісок-

Лісопатологічна характеристика насадження

Вид пошкодження насадження (лісова пожежа, буревій, сніголам, обледеніння, відмирання та всихання дерев, захаращеність, об'їдання шкідниками хвої/листя, наявність гусені, масовий літ метеликів, опадання хвої/листя, відлущення кори на стовбурах та інші ознаки, не характерні для нормального стану дерев)

Стійка низова пожежа

Ступінь пошкодження, ураження: _____ Сильне

(поодинокі, слабке, середнє, сильне)

Вид розподілу пошкоджених дерев: суцільний

(поодинокий, груповий, куртинний)

Обсяг ушкодженої деревини на 1 гектарі (окомірно) 30 куб. метрів, у тому числі сухостійної 30 куб. метрів

Ознаки погіршення стану лісових насаджень виявив:

М-р лісу

(посада)

11 12 2020 року

Пом.л/го

(лісничий (помічник лісничого))

14 12 2020 року

(підпис)

Милашевський В.С.

(ініціали та прізвище)

(підпис)

Грищун Т.А.

(ініціали та прізвище)

Висновок інженера відділу (сектору) охорони і захисту лісу державного лісогосподарського (лісомисливського) підприємства або представника державного спеціалізованого лісозахисного підприємства щодо необхідності здійснення лісозахисних чи інших заходів з поліпшення санітарного стану лісів за результатами огляду санітарного стану лісової ділянки:

насадження потребує проведення вибіркової санітарної рубки.

Інженер озл

(посада)

15 12 2020 року

(підпис)

М.М.Кобилинський

(ініціали та прізвище)

ПОВІДОМЛЕННЯ
про появу ознак погіршення санітарного стану лісових насаджень

Житомирське ОУЛМГ

(Автономна Республіка Крим, область)

ДП «Овруцьке ЛГ»

(найменування власника лісів, постійного лісокористувача)

Лісництво Овруцьке

квартал № 37 виділ № 49

урочище _____

ділянка № _____ площа 0,6 гектарів

Таксаційна характеристика насадження

Склад 10Сз+Бп, вік 65 років, бонітет 1, середній діаметр 24 сантиметрів, середня висота 22 метрів, повнота 0,7, тип лісу В2ДС, рельєф рівнинний, експозиція _____, ґрунт дерново-підзол., підріст _____, підлісок _____

Лісопатологічна характеристика насадження

Вид пошкодження насадження (лісова пожежа, буревій, сніголам, обледеніння, відмирання та всихання дерев, захаращеність, об'їдання шкідниками хвої/листя, наявність гусені, масовий літ метеликів, опадання хвої/листя, відлущення кори на стовбурах та інші ознаки, не характерні для нормального стану дерев)

Стійка низова пожежа

Ступінь пошкодження, ураження: _____ Сильне

(поодинокі, слабке, середнє, сильне)

Вид розподілу пошкоджених дерев: суцільний

(поодинокий, груповий, куртинний)

Обсяг ушкодженої деревини на 1 гектарі (окомірно) 30 куб. метрів, у тому числі сухостійної 30 куб. метрів

Ознаки погіршення стану лісових насаджень виявив:

М-р лісу

(посада)

(підпис)

Милашевський В.С.

(ініціали та прізвище)

11 12 2020 року

Пом.л/го

(лісничий (помічник лісничого))

(підпис)

Гришун Т.А.

(ініціали та прізвище)

14 12 2020 року

Висновок інженера відділу (сектору) охорони і захисту лісу державного лісгосподарського (лісомисливського) підприємства або представника державного спеціалізованого лісозахисного підприємства щодо необхідності здійснення лісозахисних чи інших заходів з поліпшення санітарного стану лісів за результатами огляду санітарного стану лісової ділянки:

насадження потребує проведення вибіркової санітарної рубки.

Інженер озл

(посада)

(підпис)

М.М.Кобилинський

(ініціали та прізвище)

15 12 2020 року

ПОВІДОМЛЕННЯ
про появу ознак погіршення санітарного стану лісових насаджень

Житомирське ОУЛМГ

(Автономна Республіка Крим, область)

ДП «Овруцьке ЛГ»

(найменування власника лісів, постійного лісокористувача)

Лісництво Овруцьке урочище _____
квартал № 37 виділ № 51 ділянка № _____ площа 2,4 гектарів

Таксаційна характеристика насадження

Склад 10Сз+Бп, вік 54 років, бонітет 1, середній діаметр 20 сантиметрів, середня висота 20 метрів, повнота 0,7, тип лісу В2ДС, рельєф рівнинний, експозиція _____, ґрунт дерново-підзол., підріст _____, підлісок _____

Лісопатологічна характеристика насадження

Вид пошкодження насадження (лісова пожежа, буревій, сніголам, обледеніння, відмирання та всихання дерев, захаращеність, об'їдання шкідниками хвої/листя, наявність гусені, масовий літ метеликів, опадання хвої/листя, відлущення кори на стовбурах та інші ознаки, не характерні для нормального стану дерев)

Стійка низова пожежа

Ступінь пошкодження, ураження: _____ Сильне
(поодинокі, слабке, середнє, сильне)

Вид розподілу пошкоджених дерев: суцільний
(поодинокі, груповий, куртинний)

Обсяг ушкодженої деревини на 1 гектарі (окомірно) 25 куб. метрів, у тому числі сухостійної 25 куб. метрів

Ознаки погіршення стану лісових насаджень виявив:

М-р лісу _____ Милашевський В.С.
(посада) (підпис) (ініціали та прізвище)

11 12 2020 року
Пом.л/го _____ Грищун Т.А.
(лісничий (помічник лісничого)) (підпис) (ініціали та прізвище)

14 12 2020 року

Висновок інженера відділу (сектору) охорони і захисту лісу державного лісгосподарського (лісомисливського) підприємства або представника державного спеціалізованого лісозахисного підприємства щодо необхідності здійснення лісозахисних чи інших заходів з поліпшення санітарного стану лісів за результатами огляду санітарного стану лісової ділянки:

насадження потребує проведення вибіркової санітарної рубки.

Інженер озл _____ М.М.Кобилинський
(посада) (підпис) (ініціали та прізвище)
15. 12. 2020 року

ПОВІДОМЛЕННЯ
про появу ознак погіршення санітарного стану лісових насаджень

Житомирське ОУЛМГ

(Автономна Республіка Крим, область)

ДП «Овруцьке ЛГ»

(найменування власника лісів, постійного лісокористувача)

Лісництво Овруцьке урочище _____
квартал № 38 виділ № 41 ділянка № _____ площа 1,5 гектарів

Таксаційна характеристика насадження

Склад 10Сз+Бп, вік 75 років, бонітет 1, середній діаметр 32 сантиметрів, середня висота 26 метрів, повнота 0,7, тип лісу В2ДС, рельєф рівнинний, експозиція _____, ґрунт дерново-підзол., підріст _____, підлісок _____

Лісопатологічна характеристика насадження

Вид пошкодження насадження (лісова пожежа, буревій, сніголам, обледеніння, відмирання та всихання дерев, захаращеність, об'їдання шкідниками хвої/листя, наявність гусені, масовий літ метеликів, опадання хвої/листя, відлущення кори на стовбурах та інші ознаки, не характерні для нормального стану дерев)

Стійка низова пожежа

Ступінь пошкодження, ураження: _____ Сильне
(поодинокі, слабке, середнє, сильне)

Вид розподілу пошкоджених дерев: суцільний
(поодинокі, груповий, куртинний)

Обсяг ушкодженої деревини на 1 гектарі (окомірно) 40 куб. метрів, у тому числі сухостійної 40 куб. метрів

Ознаки погіршення стану лісових насаджень виявив:

М-р лісу _____ Милашевський В.С.
(посада) (підпис) (ініціали та прізвище)

11 12 2020 року
Пом.л/го _____ Гришун Т.А.
(лісничий (помічник лісничого)) (підпис) (ініціали та прізвище)

14 12 2020 року

Висновок інженера відділу (сектору) охорони і захисту лісу державного лісогосподарського (лісомисливського) підприємства або представника державного спеціалізованого лісозахисного підприємства щодо необхідності здійснення лісозахисних чи інших заходів з поліпшення санітарного стану лісів за результатами огляду санітарного стану лісової ділянки:

насадження потребує проведення вибіркової санітарної рубки.

Інженер озл _____ М.М.Кобилинський
(посада) (підпис) (ініціали та прізвище)

15.12. 2020 року

ПОВІДОМЛЕННЯ
про появу ознак погіршення санітарного стану лісових насаджень

Житомирське ОУЛМГ

(Автономна Республіка Крим, область)

ДП «Овруцьке ЛГ»

(найменування власника лісів, постійного лісокористувача)

Лісництво Овруцьке урочище _____
квартал № 38 виділ № 42 ділянка № _____ площа 3,2 гектарів

Таксаційна характеристика насадження

Склад 10Сз, вік 58 років, бонітет 1А, середній діаметр 26 сантиметрів, середня висота 24 метрів, повнота 0,7, тип лісу В2ДС, рельєф рівнинний, експозиція _____, ґрунт дерново-підзол., підріст _____, підлісок _____

Лісопатологічна характеристика насадження

Вид пошкодження насадження (лісова пожежа, буревій, сніголам, обледеніння, відмирання та всихання дерев, захаращеність, об'їдання шкідниками хвої/листя, наявність гусені, масовий літ метеликів, опадання хвої/листя, відлущення кори на стовбурах та інші ознаки, не характерні для нормального стану дерев)

Стійка низова пожежа

Ступінь пошкодження, ураження: _____ Сильне
(поодинокі, слабке, середнє, сильне)

Вид розподілу пошкоджених дерев: суцільний
(поодинокі, груповий, куртинний)

Обсяг ушкодженої деревини на 1 гектарі (окомірно) 40 куб. метрів, у тому числі сухостійної 40 куб. метрів

Ознаки погіршення стану лісових насаджень виявив:

М-р лісу _____ Милашевський В.С.
(посада) (підпис) (ініціали та прізвище)

11 12 2020 року
Пом.л/го _____ Гришун Т.А.
(лісничий (помічник лісничого)) (підпис) (ініціали та прізвище)

14 12 2020 року

Висновок інженера відділу (сектору) охорони і захисту лісу державного лісгосподарського (лісомисливського) підприємства або представника державного спеціалізованого лісозахисного підприємства щодо необхідності здійснення лісозахисних чи інших заходів з поліпшення санітарного стану лісів за результатами огляду санітарного стану лісової ділянки:

насадження потребує проведення вибіркової санітарної рубки.

Інженер озл _____ М.М.Кобилинський
(посада) (підпис) (ініціали та прізвище)

15 12 2020 року

ПОВІДОМЛЕННЯ
про появу ознак погіршення санітарного стану лісових насаджень

Житомирська область

(Автономна Республіка Крим, область)

ДП «Овруцьке ЛГ»

(підприємства лісового господарства, господарства лісового господарства)

Лісництво Бережестеське

урочище

квартал № 3

виділ № 16

ділянка №

площа 44 гектарів

Таксаційна характеристика насадження

Склад 90 10, вік 30 років, бонітет 2, середній діаметр 32 сантиметрів, середня висота 25 метрів, повнота 0,6, тип лісу В2ФС, рельєф хвилястий, експозиція -, ґрунт чорнозем, підріст -, підлісок -

Лісопатологічна характеристика насадження

Вид пошкодження насадження (лісова пожежа низова, бігуча буревій, сніголам, обледеніння, відмирання та всихання дерев, захаращеність, об'їдання шкідливками хвої/листя, наявність гусени, масовий літ метеликів, опадання хвої/листя, відлучення кори на стовбурах та інші ознаки, не характерні для нормального стану дерев) всихання та відмирання дерев берізкових

Ступінь пошкодження, ураження:

сильно
(слабо, середньо, сильно)

Вид розподілу пошкоджених дерев:

кучерявий
(кучерявий, курчавий)

Обсяг ушкодженої деревини на 1 гектарі (окомірно) 35 куб. метрів, у тому числі сухостійної 35 куб. метрів

Ознаки погіршення стану лісових насаджень виявив:

Майстер лісу

(посади)

18 12 20 20 року

лісничий

(досвідчений (експертний лісничий))

18 12 20 20 року

(підпис)

(підпис)

Ф.В. Руденко

(підпис та прізвище)

В.М.Кунчик

(підпис та прізвище)

Висновок інженера відділу (сектору) охорони і захисту лісу державного лісгосподарського (лісомисливського) підприємства або представника державного спеціалізованого лісозахисного підприємства щодо необхідності здійснення лісозахисних чи інших заходів з поліпшення санітарного стану лісів за результатами огляду санітарного стану лісової ділянки: насадження потребує проведення санітарної рубки вибіркової

Інженер О.З.Л.

(підпис)

23 12 20 20 року

(підпис)

М.М.Кобилінський

(підпис та прізвище)

ПОВІДОМЛЕННЯ
про появу ознак погіршення санітарного стану лісових насаджень

Житомирська область

(Автономна Республіка Крим, область)

ДП «Овруцьке ЛГ»

(найменування власника лісів, постійного лісокористувача)

Лісництво Бережестське

урочище _____

квартал № 35

виділ № 85

ділянка № _____

площа 1,1 гектарів

Таксаційна характеристика насадження

Склад 10С3+5и, вік 100 років, бонітет 2, середній діаметр 32 сантиметрів, середня висота 26 метрів, повнота 0,6 тип лісу В3ДС, рельєф хвилястий, експозиція _____, ґрунт жовто-чорний, підріст _____, підлісок _____

Лісопатологічна характеристика насадження

Вид пошкодження насадження (лісова пожежа низова, бігуча буревій, сніголам, обледеніння, відмирання та всихання дерев, захаращеність, об'їдання шкідниками хвої/листя, наявність гусені, масовий літ метеликів, опадання хвої/листя, відлущення кори на стовбурах та інші ознаки, не характерні для нормального стану дерев), всихання _____ та відмирання дерев низова пожежа низова

Ступінь пошкодження, ураження: _____

сильне
(слабке, середнє, сильне)

(поодинокі,

Вид розподілу пошкоджених дерев: _____

груповий
(груповий, куртинний)

(поодинокий,

Обсяг ушкодженої деревини на 1 гектарі (окомірно) 50 куб. метрів, у тому числі сухостійної 50 куб. метрів

Ознаки погіршення стану лісових насаджень виявив:

Майстер лісу

(посада)

16 12 20 20 року

лісничий

(лісничий (помічник лісничого)

16 12 20 20 року

(підпис)

(підпис)

А.О. Фролов

(ініціали та прізвище)

В.М.Кунічик

(ініціали та прізвище)

Висновок інженера відділу (сектору) охорони і захисту лісу державного лісогосподарського (лісомисливського) підприємства або представника державного спеціалізованого лісозахисного підприємства щодо необхідності здійснення лісозахисних чи інших заходів з поліпшення санітарного стану лісів за результатами огляду санітарного стану лісової ділянки: насадження потребує проведення санітарної рубки вибіркової

Інженер О.З.Л.

(посада)

23 12 20 20 року

(підпис)

М.М.Кобилінський

(ініціали та прізвище)

ПОВІДОМЛЕННЯ
про появу ознак погіршення санітарного стану лісових насаджень

Житомирська область
(Автономна Республіка Крим, область)

ДП «Овруцьке ЛГ»
(найменування власника лісів, постійного лісокористувача)

Лісництво Бережестьське урочище _____
квартал № 35 виділ № 87 ділянка № - площа 0,2 гектарів

Таксаційна характеристика насадження

Склад 10С, вік 66 років, бонітет 1, середній діаметр 26 сантиметрів, середня висота 21 метрів, повнота 0,7, тип лісу Л2С, рельєф рівнинний, експозиція -, ґрунт дерново-підзолистий, підріст -, підлісок -

Лісопатологічна характеристика насадження

Вид пошкодження насадження (лісова пожежа низова, бігуча буревій, сніголам, обледеніння, відмирання та всихання дерев, захаращеність, об'їдання шкідниками хвої/листя, наявність гусені, масовий літ метеликів, опадання хвої/листя, відлущення кори на стовбурах та інші ознаки, не характерні для нормального стану дерев), всихання та відмирання дерев лісова пожежа низова

Ступінь пошкодження, ураження: сильне (поодинокі, слабе, середнє, сильне)

Вид розподілу пошкоджених дерев: груповий (поодинокій, груповий, куртинний)

Обсяг ушкодженої деревини на 1 гектарі (окомірно) 50 куб. метрів, у тому числі сухостійної 50 куб. метрів

Ознаки погіршення стану лісових насаджень виявив:

Майстер лісу

(посада)

16 12 20 20 року

лісничий

(лісничий (помічник лісничого)

16 12 20 20 року

(підпис)

(ініціали та прізвище)

(підпис)

В.М.Куничик

(ініціали та прізвище)

Висновок інженера відділу (сектору) охорони і захисту лісу державного лісогосподарського (лісомисливського) підприємства або представника державного спеціалізованого лісозахисного підприємства щодо необхідності здійснення лісозахисних чи інших заходів з поліпшення санітарного стану лісів за результатами огляду санітарного стану лісової ділянки: насадження потребує проведення санітарної рубки вибіркової

Інженер О.З.Л.

(посада)

21 12 20 20 року

(підпис)

М.М.Кобилинський

(ініціали та прізвище)

ПОВІДОМЛЕННЯ
про появу ознак погіршення санітарного стану лісових насаджень

Житомирська область

(Автономна Республіка Крим, область)

ДП «Овруцьке ЛП»

(найменування власника лісів, постійного лісокористувача)

Лісництво Бережестеське

квартал № 36

виділ № 16

урочище

ділянка №

площа 2,9 гектарів

Таксаційна характеристика насадження

Склад 100%, вік 90 років, бонітет 2, середній діаметр 32 сантиметрів, середня висота 24 метрів, повнота 0,6, тип лісу ВсДС, рельєф рівнинний, експозиція -, ґрунт дрібно-підзолистий, підріст -, підлісок -

Лісопатологічна характеристика насадження

Вид пошкодження насадження (лісова пожежа низова, бігуча буревій, сніголам, обледеніння, відмирання та всихання дерев, захаращеність, об'їдання шкідниками хвої/листя, наявність гусені, масовий літ метеликів, опадання хвої/листя, відлущення кори на стовбурах та інші ознаки, не характерні для нормального стану дерев), всихання та відмирання дерев лісова пожежа низова

Ступінь пошкодження, ураження:

сильне
(слабке, середнє, сильне)

(поодинокі,

Вид розподілу пошкоджених дерев:

груповий
(груповий, куртинний)

(поодинокий,

Обсяг ушкодженої деревини на 1 гектарі (окомірно) 45 куб. метрів, у тому числі сухостійної 45 куб. метрів

Ознаки погіршення стану лісових насаджень виявив:

Майстер лісу

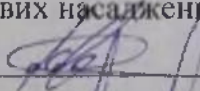
(посада)

16 12 20 20 року

лісничий

(лісничий (помічник лісничого)


16 12 20 20 року



(підпис)

Л.О. Кривовий

(ініціали та прізвище)



(підпис)

В.М.Куничик


(ініціали та прізвище)

Висновок інженера відділу (сектору) охорони і захисту лісу державного лісогосподарського (лісомисливського) підприємства або представника державного спеціалізованого лісозахисного підприємства щодо необхідності здійснення лісозахисних чи інших заходів з поліпшення санітарного стану лісів за результатами огляду санітарного стану лісової ділянки: насадження потребує проведення санітарної рубки вибіркової

Інженер О.З.Л.

(посада)

21 12 20 20 року



(підпис)

М.М.Кобилинський

(ініціали та прізвище)

ПОВІДОМЛЕННЯ
про появу ознак погіршення санітарного стану лісових насаджень

Житомирська область

(Автономна Республіка Крим, область)

ДП «Овруцьке ЛГ»

(найменування власника лісів, постійного лісокористувача)

Лісництво Бережестьке

квартал № 38

виділ № 16

урочище

ділянка № -

площа 4,1 гектарів

Таксаційна характеристика насадження

Склад 90% 15% 4% вік 90 років, бонітет 2, середній діаметр 36 сантиметрів, середня висота 25 метрів, повнота 0,6 тип лісу В, ДС, рельєф рівнинний, експозиція -, ґрунт дрібно-підзолистий, підріст -, підлісок -

Лісопатологічна характеристика насадження

Вид пошкодження насадження (лісова пожежа низова, бігуча буревій, сніголам, обледеніння, відмирання та всихання дерев, захаращеність, об'їдання шкідниками хвої/листя, наявність гусені, масовий літ метеликів, опадання хвої/листя, відлущення кори на стовбурах та інші ознаки, не характерні для нормального стану дерев), всихання та відмирання дерев лісова пожежа низова

Ступінь пошкодження, ураження:

сильне
(слабке, середнє, сильне)

(поодинокі,

Вид розподілу пошкоджених дерев:

груповий
(груповий, куртинний)

(поодинокий,

Обсяг ушкодженої деревини на 1 гектарі (окомірно) 50 куб. метрів, у тому числі сухостійної 50 куб. метрів

Ознаки погіршення стану лісових насаджень виявив:

Майстер лісу

(посада)

16 12 20 20 року

лісничий

(лісничий (помічник лісничого)

16 12 20 20 року

(підпис)

(підпис)

Я.О. Кривий

(ініціали та прізвище)

В.М.Куничик

(ініціали та прізвище)

Висновок інженера відділу (сектору) охорони і захисту лісу державного лісогосподарського (лісомисливського) підприємства або представника державного спеціалізованого лісозахисного підприємства щодо необхідності здійснення лісозахисних чи інших заходів з поліпшення санітарного стану лісів за результатами огляду санітарного стану лісової ділянки: насадження потребує проведення санітарної рубки вибіркової

Інженер О.З.Л.

(посада)

21 12 20 20 року

(підпис)

М.М.Кобилинський

(ініціали та прізвище)

ПОВІДОМЛЕННЯ
про появу ознак погіршення санітарного стану лісових насаджень

Житомирська область

(Автономна Республіка Крим, область)

ДП «Овруцьке ЛГ»

(найменування власника лісів, поземітного лісокористувача)

Лісництво Бережестьке

квартал № 52

виділ № 15

урочище

ділянка №

площа 1,8 гектарів

Таксаційна характеристика насадження

Склад 10С3, вік 100 років, бонітет 2, середній діаметр 30 сантиметрів, середня висота 26 метрів, повнота 0,7, тип лісу ВЗРС, рельєф хвилястий, експозиція, ґрунт ґрунтово-підзолисті, підріст, підлісок

Лісопатологічна характеристика насадження

Вид пошкодження насадження (лісова пожежа низова, бігуча буревій, сніголам, обледеніння, відмирання та всихання дерев, захаращеність, об'їдання шкідниками хвої/листя, наявність гусені, масовий літ метеликів, опадання хвої/листя, відлущення кори на стовбурах та інші ознаки, не характерні для нормального стану дерев), всихання та відмирання дерев

Ступінь пошкодження, ураження:

сильне

(слабке, середнє, сильне)

(поодинокі,

Вид розподілу пошкоджених дерев:

груповий

(груповий, куртинний)

(поодинокі,

Обсяг ушкодженої деревини на 1 гектарі (окомірно) 40 куб. метрів, у тому числі сухостійної 40 куб. метрів

Ознаки погіршення стану лісових насаджень виявив:

Майстер лісу

(посада)

17 12 20 20 року

лісничий

(лісничий (памічник лісничого)

17 12 20 20 року

(підпис)

(підпис)

С.В. Шкода

(ініціали та прізвище)

В.М.Куніччик

(ініціали та прізвище)

Висновок інженера відділу (сектору) охорони і захисту лісу державного лісогосподарського (лісомисливського) підприємства або представника державного спеціалізованого лісозахисного підприємства щодо необхідності здійснення лісозахисних чи інших заходів з поліпшення санітарного стану лісів за результатами огляду санітарного стану лісової ділянки: насадження потребує проведення санітарної рубки вибіркової

Інженер О.З.Л.

(посада)

21. 12. 20 20 року

(підпис)

М.М.Кобилянський

(ініціали та прізвище)

ПОВІДОМЛЕННЯ
про появу ознак погіршення санітарного стану лісових насаджень

Житомирська область

(Автономна Республіка Крим, область)

ДП «Овруцьке ЛП»

(найменування власника лісів, постійного лісокористувача)

Лісництво Бережестьське

урочище —

квартал № 53

виділ № 2

ділянка № —

площа 9,8 гектарів

Таксаційна характеристика насадження

Склад 10С1+5п, вік 90 років, бонітет 1, середній діаметр 32 сантиметрів, середня висота 26 метрів, повнота 0,7, тип лісу В2ДС, рельєф хвилястий, експозиція —, ґрунт дрібно-підзолистий, підріст —, підлісок —

Лісопатологічна характеристика насадження

Вид пошкодження насадження (лісова пожежа низова, бігуча буревій, сніголам, обледеніння, відмирання та всихання дерев, захаращеність, об'їдання шкідниками хвої/листя, наявність гусені, масовий літ метеликів, опадання хвої/листя, відлущення кори на стовбурах та інші ознаки, не характерні для нормального стану дерев), всихання та відмирання дерев лісова пожежа низова

Ступінь пошкодження, ураження:

сильне
слабке, середнє, сильне)

(поодинокі,

Вид розподілу пошкоджених дерев:

груповий, куртинний)

(поодинокий,

Обсяг ушкодженої деревини на 1 гектарі (окомірно) 50 куб. метрів, у тому числі сухостійної 50 куб. метрів

Ознаки погіршення стану лісових насаджень виявив:

Майстер лісу

(посада)

17 12 2020 року

лісничий

(лісничий (помічник лісничого)

17 12 2020 року

(підпис)

(підпис)

С.Є. Мельничук

(ініціали та прізвище)

В.М.Кунічик

(ініціали та прізвище)

Висновок інженера відділу (сектору) охорони і захисту лісу державного лісогосподарського (лісомисливського) підприємства або представника державного спеціалізованого лісозахисного підприємства щодо необхідності здійснення лісозахисних чи інших заходів з поліпшення санітарного стану лісів за результатами огляду санітарного стану лісової ділянки: насадження потребує проведення санітарної рубки вибіркової

Інженер О.З.Л.

(посада)

21. 12. 2020 року

(підпис)

М.М.Кобилінський

(ініціали та прізвище)

ПОВІДОМЛЕННЯ

про появу ознак погіршення санітарного стану лісових насаджень

Житомирська областьДП « Овруцький лісгосп »Лісництво Піщаницьке урочище _____квартал № 72 виділ № 10 ділянка № _____ площа 4,0 гектарів

Таксаційна характеристика насадження

Склад 8сз26п, вік 75 років, бонітет 1А, середній діаметр 30 сантиметрів, середня висота 28 метрів, повнота 0,7, тип лісу Ведс, рельєф рівнинний, експозиція східно-півд. схилу, підлісок _____

Лісопатологічна характеристика насадження

Вид пошкодження насадження (лісова пожежа, буревій, сніголам, обледеніння, відмирання та всихання дерев, захаращеність, об'їдання шкідниками хвої/листя, наявність гусені, масовий літ метеликів, опадання хвої/листя, відлущення кори на стовбурах та інші ознаки, не характерні для нормального стану дерев) верхівкової короїдСтупінь пошкодження, ураження: середня (поодинокі, слабкі, середні, сильні)Вид розподілу пошкоджених дерев: груповий (поодинокий, груповий, куртинний)Обсяг ушкодженої деревини на 1 гектарі (окомірно) 38 куб. метрів, у тому числі сухостійної 38 куб. метрів

Ознаки погіршення стану лісових насаджень виявив:

маїстер лісу №8
(посада) (підпис) (ініціали та прізвище)04.12.2020 року

(лісничий (помічник лісничого) (підпис) (ініціали та прізвище)

07.12.2020 рокуХоружинко О.І.Залішко В.П.

Висновок інженера відділу (сектору) охорони і захисту лісу державного лісгосподарського (лісомисливського) підприємства або представника державного спеціалізованого лісозахисного підприємства щодо необхідності здійснення лісозахисних чи інших заходів з поліпшення санітарного стану лісів за результатами огляду санітарного стану лісової ділянки:

насадження потребує проведення санітарної рубки,
інженер охл Б.М.Боніт = М.М.Кобилівський
(посада) (підпис) (ініціали та прізвище)08.12.2020 року

ПОВІДОМЛЕННЯ

про появу ознак погіршення санітарного стану лісових насаджень

Житомирська областьДП « Овруцький лісгосп »Лісництво Піщаницьке урочище _____квартал № 72 виділ № 16 ділянка № _____ площа 0,6 гектарів

Таксаційна характеристика насадження

Склад 10С3, вік 44 років, бонітет 1, середній діаметр 18 сантиметрів, середня висота 18 метрів, повнота 0,8, тип лісу в. ДС, рельєф рівнинний експозиція східно-східно-західно ґрунт _____, підріст _____, підлісок _____

Лісопатологічна характеристика насадження

Вид пошкодження насадження (лісова пожежа, буревій, сніголам, обледеніння, відмирання та висихання дерев, захаращеність, об'їдання шкідниками хвої/листя, наявність гусені, масовий літ метеликів, опадання хвої/листя, відлущення кори на стовбурах та інші ознаки, не характерні для нормального стану дерев)

верхівковий короїдСтупінь пошкодження, ураження: середня (поодинокі, слабке, середнє, сильне)Вид розподілу пошкоджених дерев: згрупований (поодинокий, груповий, куртинний)Обсяг ушкодженої деревини на 1 гектарі (окоірно) 35 куб. метрів, у тому числі сухостійної 35 куб. метрів

Ознаки погіршення стану лісових насаджень виявив:

майстер лісу №3 _____ Корчушко О.Т.
(посада) (підпис) (ініціали та прізвище)04.12 2020 року
Менкель _____ Замірко В.Т.
(лісничий (помічник лісничого) (підпис) (ініціали та прізвище)04.12 2020 року

Висновок інженера відділу (сектору) охорони і захисту лісу державного лісгосподарського (лісомисливського) підприємства або представника державного спеціалізованого лісозахисного підприємства щодо необхідності здійснення лісозахисних чи інших заходів з поліпшення санітарного стану лісів за результатами огляду санітарного стану лісової ділянки:

насадження потребує проведення санітарної рубки
інженер озл _____ І.М.Кобиланський
(посада) (підпис) (ініціали та прізвище)08.12 2020 року

ПОВІДОМЛЕННЯ

про появу ознак погіршення санітарного стану лісових насаджень

Житомирська областьДП « Овруцький лісгосп »Лісництво Піщаницьке урочище _____квартал № 42 виділ № 17 ділянка № _____ площа 8,7 гектарів

Таксаційна характеристика насадження

Склад 100%, вік 84 років, бонітет 1, середній діаметр 30 сантиметрів, середня висота 27 метрів, повнота 0,7, тип лісу В2.00, рельєф рівнинний, експозиція східно-півд., ґрунт _____, підріст _____, підлісок _____

Лісопатологічна характеристика насадження

Вид пошкодження насадження (лісова пожежа, буревій, сніголам, обледеніння, відмирання та висихання дерев, захаращеність, об'їдання шкідниками хвої/листя, наявність гусені, масовий літ метеликів, опадання хвої/листя, відлущення кори на стовбурах та інші ознаки, не характерні для нормального стану дерев)

верхівковий короїдСтупінь пошкодження, ураження: середня (поодинокі, слабке, середнє, сильне)Вид розподілу пошкоджених дерев: груповий (поодинокий, груповий, куртинний)Обсяг ушкодженої деревини на 1 гектарі (окомірно) 45 куб. метрів, у тому числі сухостійної 45 куб. метрів

Ознаки погіршення стану лісових насаджень виявив:

майстер лісу № 2

(посада) (підпис) (ініціали та прізвище)

04. 02 20 20 рокулісничий

(лісничий (помічник лісничого) (підпис) (ініціали та прізвище)

07. 12 20 20 рокуЖорнушко О.Т.Замірко В.П.

Висновок інженера відділу (сектору) охорони і захисту лісу державного лісгосподарського (лісомисливського) підприємства або представника державного спеціалізованого лісозахисного підприємства щодо необхідності здійснення лісозахисних чи інших заходів з поліпшення санітарного стану лісів за результатами огляду санітарного стану лісової ділянки:

насадження потребує проведення санітарної рубки
інженер озп Григорук = М. М. Григорук

(посада) (підпис) (ініціали та прізвище)

08. 01. 20 20 року

ПОВІДОМЛІННЯ

про появу ознак погіршення санітарного стану лісових насаджень

Житомирська область

ДП «Онуфріївський лісгосп»

Лісництво Піщаницьке урочищеквартал № 42 виділ № 32 ділянка № _____ площа 4.6 гектарів

Таксаційна характеристика насаджень

Силіз, 109 м, вік 65 років, бонітет 1, середній діаметр 46 сантиметрів, середня висота 43 метрів, повнота 0.6, тип лісу 4400, рельєф рівнинний, експозиція східно-західний підріст _____

Лісопатологічна характеристика насаджень

Вид пошкодження насаджень (лісова пожежа, буревій, сніголам, обледеніння, відморозання та висихання дерев, захворюєність, об'їдання шкідликами хвої/листя, наявність гусениць, масовий літ метеликів, опадання хвої/листя, відлучення кори на стовбурах та інші ознаки, не характерні для нормального стану лісу)

Ступінь пошкодження, ураження: середня (поодинокі, слабкі, середні, сильні)Вид розподілу пошкоджених дерев: зростає (поодинокий, груповий, куртинний)Обсяг ушкодженої деревини на 1 гектарі (оцімірно) 45 куб. метрів, у тому числі сухостійної 45 куб. метрів

Ознаки погіршення стану лісових насаджень пильові:

малішувий ліс 42 Коржукіно О.Т.

(підпис) (підпис) (інші дані та прізвище)

04.12. 2020 рокуінші дані Замиско В.П.

(підпис) (підпис) (інші дані та прізвище)

07.12. 2020 року

Висновок інженера відділу (сектору) охорони і захисту лісу державного лісогосподарського (лісогосподарського) підприємства або представника державного спеціалізованого лісогосподарського підприємства щодо необхідності здійснення лісозахисних чи інших заходів з поліпшення санітарного стану лісу та результатами огляду санітарного стану лісової ділянки:

насаджень потребує проведення санітарної рубки
і на жаль не озл. Білийшів М.М. Кобилецький

(підпис) (підпис) (інші дані та прізвище)

08.12. 2020 року

ПОВІДОМЛІННЯ

про появу ознак погіршення санітарного стану лісових насаджень

Житомирська область

ДП «Овруцький лісгосп»

Лісництво Піщаницьке урочище

квартал № 73 виділ № 2 ділянка № площа 3.8 гектарів

Таксаційна характеристика насадження

Склад 48% бер. вік 45 років, бонітет 1, середній діаметр 30 сантиметрів, середня висота 27 метрів, повнота 0.6, тип лісу БДРС, рельєф рівнинний, експозиція південно-схід, ґрунт підлісок

Лісопатологічна характеристика насадження

Вид пошкодження насадження (лісова пожежа, буревій, сніголам, обледеніння, відмирання та висихання дерев, захаращеність, обцідання шкідликами хвої/листя, наявність гусениць, масовий літ метеликів, опадання хвої/листя, відлучення кори на стовбурах та інші ознаки, не характерні для нормального стану дерев) березня вист. поріг

Ступінь пошкодження, ураження: середня (поодинокі, слабкі, середні, сильні)

Вид розподілу пошкоджених дерев: дубовий (поодинокий, груповий, куртинний)

Обсяг ушкодженої деревини на 1 гектарі (окомерно) 40 куб. метрів, у тому числі сухоїстю 40 куб. метрів

Ознаки погіршення стану лісових насаджень вивив:

наслідок ураження д. 9. Тисовий д. 7.

(лісова) (лісний) (відсілка та провізаче)

04 12 2020 року

лісничий

Заморо В.В.

(підпис) (позначка лісничого) (підпис) (підпис та прізвище)

08.12 2020 року

Висновок інженера відділу (сектору) охорони і захисту лісу державного лісгосподарського (лісгосп/лісництва) підприємства або представника державного спеціалізованого лісозахисного підприємства щодо необхідності здійснення лісозахисних чи інших заходів з поліпшення санітарного стану лісів за результатами огляду санітарного стану лісової ділянки:

насаджень потребує проведення санітарної рубки. І.К.Женер 081

І.К.Женер 081 = П.М.Кобилецький з

(підпис) (підпис) (підпис та прізвище)

08.12 2020 року

ПОВІДОМЛЕННЯ

про появу ознак погіршення санітарного стану лісових насаджень

Житомирська областьДП «Овруцький лісгосп»Лісництво Піщаницьке урочище _____квартал № 33 виділ № 18 ділянка № 2 площа 60 гектарів

Таксаційна характеристика насадження

Склад 18% дуб, вік 84 років, бонітет 1, середній діаметр 30 сантиметрів, середня висота 26 метрів, повнота 62, тип лісу буковий, рельєф рівнинний, експозиція східно-західна, ґрунт _____, підлісок _____

Лісопатологічна характеристика насадження

Вид пошкодження насадження (лісова пожежа, буревій, сніголам, обледеніння, відмирання та висихання дерев, захаращеність, об'їдання шкідниками хвої/листя, наявність гусениць, масовий літ метеликів, опадання хвої/листя, відлучення кори на стовбурах та інші ознаки, не характерні для нормального стану дерев) берієвий нарізСтупінь пошкодження, ураження: середня (поодинокі, слабкі, середні, сильні)Вид розподілу пошкоджених дерев: груповий (поодинокий, груповий, куртинний)Обсяг ушкодженої деревини на 1 гектарі (окомерно) 10 куб. метрів, у тому числі сухостійної 50 куб. метрів

Ознаки погіршення стану лісових насаджень виявив:

Майстер лісу №9 Гладун О.І.

(посади) (підпис) (ініціали та прізвище)

04.12.2020 рокуМісцевий Замзко В.П.

(лісничий (помічник лісничого)(підпис) (ініціали та прізвище)

01.12.2020 року

Висновок інженера відділу (сектору) охорони і захисту лісу державного лісгосподарського (лісогосподарського) підприємства або представника державного спеціалізованого лісозахисного підприємства щодо необхідності здійснення лісозахисних чи інших заходів з поліпшення санітарного стану лісів за результатами огляду санітарного стану лісової ділянки:

насадження потребує проведення санітарної рубкиінженер 011

(посади) (підпис) (ініціали та прізвище)

08.12.2020 року

НУМЕРАЦІЙНА ВІДОМІСТЬ ДЕРЕВ, призначених для вибіркової санітарної рубки

Житомирська

(Автономна Республіка Крим, область)

ДП «Овруцьке ЛГ»

(найменування власника лісів, постійного лісокористувача)

Лісництво Прилуцьке

квартал № 14

виділ № 5

урочище _____

ділянка № _____

площа 30 гектарів

Порядковий номер дерева	Порода	Ступінь товщини стовбурів, сантиметрів			Категорія стану дерева, підстава відбору для рубки	Порядковий номер дерева	Порода	Ступінь товщини стовбурів, сантиметрів			Категорія стану дерева, підстава відбору для рубки
		ділові	напівділові	дров'яні				ділові	напівділові	дров'яні	
1	C3			32	IV, -II-	30	C3			24	V, -II-
2	C3			44	VI, -II-	31	C3		24		IV, -II-
3	C3			44	VI, -II-	32	C3		24		V, -II-
4	C3			36	VI, -II-	33	C3		32		V, -II-
5	C3			24	V, -II-	34	C3		48		V, -II-
6	C3			44	V, -II-	35	C3		32		V, -II-
7	C3		36		IV, -II-	36	C3			24	V, -II-
8	C3		44		IV, -II-	37	C3		28		IV, -II-
9	C3		56		IV, -II-	38	C3			24	V, -II-
10	C3			24	V, -II-	39	C3		32		IV, -II-
11	C3		44		IV, -II-	40	C3		44		IV, -II-
12	C3		36		IV, -II-	41	C3			24	V, -II-
13	C3			28	V, -II-	42	C3		32		IV, -II-
14	C3		40		IV, -II-	43	C3		32		IV, -II-
15	C3			28	V, -II-	44	C3		24		IV, -II-
16	C3		24		IV, -II-	45	C3		28		IV, -II-
17	C3		32		IV, -II-	46	C3		32		IV, -II-
18	C3			40	V, -II-	47	C3			44	V, -II-
19	C3			44	V, -II-	48	C3			28	V, -II-
20	C3			40	V, -II-	49	C3		24		IV, -II-
21	C3			24	V, -II-	50	C3		24		IV, -II-
22	C3			28	V, -II-	51	C3			32	V, -II-
23	C3			24	V, -II-	52	C3		28		IV, -II-
24	C3			36	V, -II-	53	C3		24		IV, -II-
25	C3		52		IV, -II-	54	C3		36		IV, -II-
26	C3		28		IV, -II-	55	C3		36		IV, -II-
27	C3		40		IV, -II-	56	C3			24	V, -II-
28	C3		36		IV, -II-	57	C3		40		IV, -II-
29	C3		28		V, -II-	58	C3		28		IV, -II-

Порядковий номер дерева	Порода	Ступінь товщини стовбурів, сантиметрів			Категорія стану дерева, підстава відбору для рубки	Порядковий номер дерева	Порода	Ступінь товщини стовбурів, сантиметрів			Категорія стану дерева, підстава відбору для рубки
		ділові	напівділові	дров'яні				ділові	напівділові	дров'яні	
59	С		28		IV, 8	84					
60	С		23		IV, -	85					
61	С		24		IV, -	86					
62	С		28		IV, -	87					
63	С		32		IV, -	88					
64	С		24		IV, -	89					
65	С		36		IV, -	90					
66						91					
67						92					
68						93					
69						94					
70						95					
71						96					
72						97					
73						98					
74						99					
75						100					
76						101					
77						102					
78						103					
79						104					
80						105					
81						106					
82						107					
83						108					

Всього пронумеровано дерев: Шістдесят п'ять
(кількість словами)

Нумерацію і перелік провели:

ном. лісничого
(посада)

м/л
(посада)

м/л
(посада)

м/л
(посада)

Ведущий
(підпис)

[підпис]
(підпис)

[підпис]
(підпис)

[підпис]
(підпис)

В. І. Соломко
(ініціали та прізвище)

Ю. І. Собошник
(ініціали та прізвище)

І. І. Лизко
(ініціали та прізвище)

О. Є. Кушнерчук
(ініціали та прізвище)

14 01 2021 року

НУМЕРАЦІЙНА ВІДОМІСТЬ ДЕРЕВ, призначених для вибіркової санітарної рубки

Житомирська

(Автономна Республіка Крим, область)

ДП «Овруцьке ЛГ»

(найменування власника лісів, постійного лісокористувача)

Лісництво Прилуцьке

квартал № 14 виділ № 8

урочище _____

ділянка № _____ площа 06 гектарів

Порядковий номер дерев	Порода	Ступінь товщини стовбурів, сантиметрів			Категорія стану дерев, підстава відбору для рубки	Порядковий номер дерев	Порода	Ступінь товщини стовбурів, сантиметрів			Категорія стану дерев, підстава відбору для рубки
		ділові	напівділові	дров'яні				ділові	напівділові	дров'яні	
1	С		36		IV, 8-10	30					
2	С		24		V, -"-	31					
3	С		28		V, -"-	32					
4	С		32		V, -"-	33					
5	С		32		V, -"-	34					
6	С		32		V, -"-	35					
7	С			40	V, -"-	36					
8	С		28		V, -"-	37					
9	С		36		V, -"-	38					
10	С		36		V, -"-	39					
11	С		28		V, -"-	40					
12	С		28		V, -"-	41					
13	С		28		V, -"-	42					
14	С		28		V, -"-	43					
15	С		28		V, -"-	44					
16	С		28		V, -"-	45					
17	С		28		IV, -"-	46					
18	С		28		IV, -"-	47					
19	С		32		V, -"-	48					
20	С			24	V, -"-	49					
21	С			40	V, -"-	50					
22						51					
23						52					
24						53					
25						54					
26						55					
27						56					
28						57					
29						58					

Порядковий номер дерева	Порода	Ступінь товщини стовбурів, сантиметрів			Категорія стану дерева, підстава вибору для рубки	Порядковий номер дерева	Порода	Ступінь товщини стовбурів, сантиметрів			Категорія стану дерева, підстава вибору для рубки
		ділові	напівділові	дров'яні				ділові	напівділові	дров'яні	
59						84					
60						85					
61						86					
62						87					
63						88					
64						89					
65						90					
66						91					
67						92					
68						93					
69						94					
70						95					
71						96					
72						97					
73						98					
74						99					
75						100					
76						101					
77						102					
78						103					
79						104					
80						105					
81						106					
82						107					
83						108					

Всього пронумеровано дерев: Двадцять один
(кількість словами)

Нумерацію і перелік провели:

пол. лісного
(посада)

м/л
(посада)

м/л
(посада)

м/л
(посада)

[підпис]
(підпис)

[підпис]
(підпис)

[підпис]
(підпис)

[підпис]
(підпис)

В. І. Солюко
(ініціали та прізвище)

О. Є. Лушперчук
(ініціали та прізвище)

Ю. І. Соболюк
(ініціали та прізвище)

І. О. Лозко
(ініціали та прізвище)

14 01 2021 року

НУМЕРАЦІЙНА ВІДОМІСТЬ ДЕРЕВ, призначених для вибіркової санітарної рубки

Житомирська

(Автономна Республіка Крим, область)

ДП «Овруцьке ЛГ»

(найменування власника лісів, постійного лісокористувача)

Лісництво Прилуцьке
квартал № 24 виділ № 10

урочище _____
ділянка № 1 площа 2,0 гектарів

Порядковий номер дерев	Порода	Ступінь товщини стовбурів, сантиметрів			Категорія стану дерев, підстава відбору для рубки	Порядковий номер дерев	Порода	Ступінь товщини стовбурів, сантиметрів			Категорія стану дерев, підстава відбору для рубки
		ділові	напівділові	дров'яні				ділові	напівділові	дров'яні	
1	С		32		V, -"-	30	С		28		IV, -"-
2	С		28		V, -"-	31	С		24		IV, -"-
3	С		36		V, -"-	32	С		40		IV, -"-
4	С		24		IV, -"-	33	С		32		IV, -"-
5	С		32		IV, -"-	34	С		32		IV, -"-
6	С		28		IV, -"-	35	С		44		IV, -"-
7	С		28		IV, -"-	36	С		40		IV, -"-
8	С		28		IV, -"-	37	С		36		IV, -"-
9	С		24		IV, -"-	38	С		28		IV, -"-
10	С		24		IV, -"-	39	С		40		IV, -"-
11	С		36		IV, -"-	40	С		36		IV, -"-
12	С		36		IV, -"-	41	С		28		IV, -"-
13	С		28		IV, -"-	42	С		28		IV, -"-
14	С		36		IV, -"-	43	С		28		IV, -"-
15	С		40		IV, -"-	44	С		40		IV, -"-
16	С		24		IV, -"-	45	С		32		IV, -"-
17	С		36		IV, -"-	46	С		28		IV, -"-
18	С		28		IV, -"-	47	С		24		IV, -"-
19	С		28		IV, -"-	48	С		24		IV, -"-
20	С		28		IV, -"-	49	С		24		IV, -"-
21	С		28		IV, -"-	50	С		28		IV, -"-
22	С		36		IV, -"-	51	С		28		IV, -"-
23	С		28		IV, -"-	52	С		24		IV, -"-
24	С		32		IV, -"-	53	С		28		IV, -"-
25	С			24	IV, -"-	54	С		24		IV, -"-
26	С		28		IV, -"-	55	С		32		IV, -"-
27	С		28		IV, -"-	56	С		32		IV, -"-
28	С		24		IV, -"-	57	С		32		IV, -"-
29	С		28		IV, -"-	58	С		28		IV, -"-

Порядковий номер дерева	Порода	Ступінь товщини стовбурів, сантиметрів			Категорія стану дерева, підстава відбору для рубки	Порядковий номер дерева	Порода	Ступінь товщини стовбурів, сантиметрів			Категорія стану дерева, підстава відбору для рубки
		ділові	напівділові	дров'яні				ділові	напівділові	дров'яні	
59	3		36		IV, б-к	84					
60	3		28		IV, -к	85					
61						86					
62						87					
63						88					
64						89					
65						90					
66						91					
67						92					
68						93					
69						94					
70						95					
71						96					
72						97					
73						98					
74						99					
75						100					
76						101					
77						102					
78						103					
79						104					
80						105					
81						106					
82						107					
83						108					

Всього пронумеровано дерев: Шістдесят
(кількість словами)

Нумерацію і перелік провели:

ном. міського
(посада)

м/к
(посада)

м/к
(посада)

м/к
(посада)

В. І. Соломко
(підпис)

О. І. Казимирчук
(підпис)

Ю. І. Соломко
(підпис)

І. В. Дмитровський
(підпис)

В. І. Соломко
(ініціали та прізвище)

О. І. Казимирчук
(ініціали та прізвище)

Ю. І. Соломко
(ініціали та прізвище)

І. В. Дмитровський
(ініціали та прізвище)

14 01 2021 року

НУМЕРАЦІЙНА ВІДОМІСТЬ ДЕРЕЗ,
призначених для вибіркової санітарної рубки

Житомирська

(Автономна Республіка Крим, область)

ДП «Овруцьке ЛГ»

(найменування власника лісів, постійного лісокористувача)

Лісництво Прилуцьке

квартал № 40

виділ № 3

урочище

ділянка №

площа 39 гектарів

Порядковий номер дерева	Порода	Ступінь товщини стовбурів, сантиметрів			Категорія стану дерева, підстава відбору для рубки	Порядковий номер дерева	Порода	Ступінь товщини стовбурів, сантиметрів			Категорія стану дерева, підстава відбору для рубки
		ділові	напівділові	дров'яні				ділові	напівділові	дров'яні	
1	G			28	VI, вене. рубка	30					
2	G		24		V, -II-	31					
3	G		24		V, -II-	32					
4	G			24	V, -II-	33					
5	G		24		V, -II-	34					
6	G		24		V, -II-	35					
7	G		28		V, -II-	36					
8						37					
9						38					
10						39					
11						40					
12						41					
13						42					
14						43					
15						44					
16						45					
17						46					
18						47					
19						48					
20						49					
21						50					
22						51					
23						52					
24						53					
25						54					
26						55					
27						56					
28						57					
29						58					

Порядковий номер дерева	Порода	Ступінь товщини стовбурів, сантиметрів			Категорія стану дерева, підстава вибору для рубки	Порядковий номер дерева	Порода	Ступінь товщини стовбурів, сантиметрів			Категорія стану дерева, підстава вибору для рубки
		ділові	напівділові	дров'яні				ділові	напівділові	дров'яні	
59						84					
60						85					
61						86					
62						87					
63						88					
64						89					
65						90					
66						91					
67						92					
68						93					
69						94					
70						95					
71						96					
72						97					
73						98					
74						99					
75						100					
76						101					
77						102					
78						103					
79						104					
80						105					
81						106					
82						107					
83						108					

Всього пронумеровано дерев: Сім
(кількість словами)

Нумерацію і перелік провели:

ном. лісничого
(посада)

м/л
(посада)

м/л
(посада)

м/л
(посада)

[підпис]
(підпис)

[підпис]
(підпис)

[підпис]
(підпис)

В. І. Соломко
(ініціали та прізвище)

В. О. Травосуд
(ініціали та прізвище)

І. О. Ізко
(ініціали та прізвище)

Ю. І. Соломко
(ініціали та прізвище)

14 01 2021 року

НУМЕРАЦІЙНА ВІДОМІСТЬ ДЕРЕВ, призначених для вибіркової санітарної рубки

Житомирська

(Автономна Республіка Крим, область)

ДП «Овруцьке ЛГ»

(найменування власника лісів, постійного лісокористувача)

Лісництво Прилуцьке

квартал № 54

виділ № 11

урочище

ділянка № 1

площа 1,2 гектарів

Порядковий номер дерева	Порода	Ступінь товщини стовбурів, сантиметрів			Категорія стану дерева, підстава вибору для рубки	Порядковий номер дерева	Порода	Ступінь товщини стовбурів, сантиметрів			Категорія стану дерева, підстава вибору для рубки
		ділові	напівділові	дров'яні				ділові	напівділові	дров'яні	
1	С3		52		V, кл. 3	30	С3		40		V, кл. 3
2	С3		48		V, -II-	31	С3		44		V, -II-
3	С3		40		V, -II-	32	С3		44		V, -II-
4	С3		40		V, -II-	33	С3		28		V, -II-
5	С3		28		V, -II-	34	С3		60		V, -II-
6	С3		36		V, -II-	35	С3		36		V, -II-
7	С3		52		V, -II-	36	С3		24		V, -II-
8	С3		36		V, -II-	37	С3		56		V, -II-
9	С3		24		V, -II-	38	С3		24		V, -II-
10	С3		36		V, -II-	39	С3		28		V, -II-
11	С3		36		V, -II-	40	С3		44		V, -II-
12	С3		32		V, -II-	41	С3		36		V, -II-
13	С3		44		V, -II-	42	С3		^	24	V, -II-
14	С3		24		V, -II-	43	С3		40		V, -II-
15	С3		36		V, -II-	44	С3		44		V, -II-
16	С3		28		V, -II-	45	С3		44		V, -II-
17	С3		44		V, -II-	46	С3		44		V, -II-
18	С3		44		V, -II-	47	С3		24		V, -II-
19	С3		44		V, -II-	48	С3		36		V, -II-
20	С3		24		V, -II-	49	С3		56		V, -II-
21	С3		24		V, -II-	50	С3		24		V, -II-
22	С3		36		V, -II-	51	С3		24		V, -II-
23	С3		24		V, -II-	52	С3		24		V, -II-
24	С3		64		V, -II-	53	С3		24		V, -II-
25	С3		32		V, -II-	54	С3		56		V, -II-
26	С3		24		V, -II-	55	С3		32		V, -II-
27	С3		40		V, -II-	56	С3		24		V, -II-
28	С3		24		V, -II-	57	С3		40		V, -II-
29	С3			24	V, -II-	58	С3		32		V, -II-

Порядковий номер дерева	Порода	Ступінь товщини стовбурів, сантиметрів			Категорія стану дерева, підстава вибору для рубки	Порядковий номер дерева	Порода	Ступінь товщини стовбурів, сантиметрів			Категорія стану дерева, підстава вибору для рубки
		ділові	напівділові	дров'яні				ділові	напівділові	дров'яні	
59	C3		36		V, III-1	84					
60	C3		28		V, II-	85					
61	D2			28	V, II-	86					
62						87					
63						88					
64						89					
65						90					
66						91					
67						92					
68						93					
69						94					
70						95					
71						96					
72						97					
73						98					
74						99					
75						100					
76						101					
77						102					
78						103					
79						104					
80						105					
81						106					
82						107					
83						108					

Всього пронумеровано дерев: Шістдесят одне
(кількість словами)

Нумерацію і перелік провели:

ном. лісничого

(посада)

м/к

(посада)

м/к

(посада)

м/к

(посада)

В. І. Соколик

(підпис)

В. О. Травець

(підпис)

І. В. Осипович

(підпис)

І. О. Лозко

(підпис)

В. І. Соколик

(ініціали та прізвище)

В. О. Травець

(ініціали та прізвище)

І. В. Осипович

(ініціали та прізвище)

І. О. Лозко

(ініціали та прізвище)

15 01

20 21 року

НУМЕРАЦІЙНА ВІДОМІСТЬ ДЕРЕВ, призначених для вибіркової санітарної рубки

Житомирська

(Автономна Республіка Крим, область)

ДП «Овруцьке ЛП»

(найменування власника лісів, постійного лісокористувача)

Лісництво Придубцьке

квартал № 63

виділ № 5

урочище

ділянка № 1

площа 40 гектарів

Порядковий номер дерева	Порода	Ступінь товщини стовбурів, сантиметрів			Категорія стану дерева, підстава відбору для рубки	Порядковий номер дерева	Порода	Ступінь товщини стовбурів, сантиметрів			Категорія стану дерева, підстава відбору для рубки
		ділові	напівділові	дров'яні				ділові	напівділові	дров'яні	
1	С		24		V, берв.	30	С		24		V, берв.
2	С		24		V, - - -	31	С		24		V, - - -
3	С		32		V, - - -	32	С		24		V, - - -
4	С		32		V, - - -	33	С		24		V, - - -
5	С			24	V, - - -	34	С		24		V, - - -
6	С		24		V, - - -	35	С		24		V, - - -
7	С		24		V, - - -	36	С			24	V, - - -
8	С		24		V, - - -	37	С		28		V, - - -
9	С		24		V, - - -	38	С		20		V, - - -
10	С		24		V, - - -	39	С		28		V, - - -
11	С		24		V, - - -	40	С		28		V, - - -
12	С		24		V, - - -	41	С		24		V, - - -
13	С			32	V, - - -	42	С		24		V, - - -
14	С		28		V, - - -	43	С		24		V, - - -
15	С		24		V, - - -	44	С		28		V, - - -
16	С		24		V, - - -	45	С		28		V, - - -
17	С		28		V, - - -	46	С		24		V, - - -
18	С		24		V, - - -	47	С			36	V, - - -
19	С		24		V, - - -	48	С		24		V, - - -
20	С		24		V, - - -	49	С		28		V, - - -
21	С		24		V, - - -	50	С		28		V, - - -
22	С		28		V, - - -	51	С		24		V, - - -
23	С		24		V, - - -	52	С		28		V, - - -
24	С		24		V, - - -	53	С		28		V, - - -
25	С		32		V, - - -	54	С		24		V, - - -
26	С		28		V, - - -	55	С		28		V, - - -
27	С		24		V, - - -	56	С		24		V, - - -
28	С		24		V, - - -	57	С		32		V, - - -
29	С		24		V, - - -	58	С		24		V, - - -

Порядковий номер дерева	Порода	Ступінь товщини стовбурів, сантиметрів			Категорія стану дерева, підстава відбору для рубки	Порядковий номер дерева	Порода	Ступінь товщини стовбурів, сантиметрів			Категорія стану дерева, підстава відбору для рубки
		ділові	напівділові	дров'яні				ділові	напівділові	дров'яні	
59	C		24		V, II-III	84					
60	C		23		V, II-III	85					
61	C		20		V, II-III	86					
62	C		24		V, II-III	87					
63	C		24		V, II-III	88					
64	C		23		V, II-III	89					
65	C		23		V, II-III	90					
66	C		24		V, II-III	91					
67						92					
68						93					
69						94					
70						95					
71						96					
72						97					
73						98					
74						99					
75						100					
76						101					
77						102					
78						103					
79						104					
80						105					
81						106					
82						107					
83						108					

Всього пронумеровано дерев: Шістдесят шість
(кількість словами)

Нумерацію і перелік провели:

пом. міського
(посада)

м/р
(посада)

м/р
(посада)

м/р
(посада)

Велич
(підпис)

Місський
(підпис)

Місський
(підпис)

Місський
(підпис)

В. І. Волошко
(ініціали та прізвище)

О. А. Тазмірчук
(ініціали та прізвище)

О. Е. Кушнерчук
(ініціали та прізвище)

І. О. Лозко
(ініціали та прізвище)

15 21 2021 року

НУМЕРАЦІЙНА ВІДОМІСТЬ ДЕРЕВ, призначених для вибіркової санітарної рубки

Житомирська

(Автономна Республіка Крим, область)

ДП «Овруцьке ЛГ»

(найменування власника лісів, постійного лісокористувача)

Лісництво Прилуцьке
квартал № 63 виділ № 12

урочище _____
ділянка № 1 площа 3,2 гектарів

Порядковий номер дерева	Порода	Ступінь товщини стовбурів, сантиметрів			Категорія стану дерева, підстава вибірки для рубки	Порядковий номер дерева	Порода	Ступінь товщини стовбурів, сантиметрів			Категорія стану дерева, підстава вибірки для рубки
		ділові	напівділові	дров'яні				ділові	напівділові	дров'яні	
1	С			28	Ві-ІІ-	30	С		24		Ві-ІІ-
2	С		24		Ві-ІІ-	31	С		32		Ві-ІІ-
3	С		24		Ві-ІІ-	32	С			24	Ві-ІІ-
4	С		28		Ві-ІІ-	33	С		32		Ві-ІІ-
5	С		24		Ві-ІІ-	34	С		24		Ві-ІІ-
6	С		24		Ві-ІІ-	35	С		28		Ві-ІІ-
7	С		24		Ві-ІІ-	36	С		24		Ві-ІІ-
8	С		28		Ві-ІІ-	37	С		24		Ві-ІІ-
9	С		24		Ві-ІІ-	38	С		24		Ві-ІІ-
10	С		24		Ві-ІІ-	39	С		28		Ві-ІІ-
11	С		28		Ві-ІІ-	40	С		32		Ві-ІІ-
12	С		24		Ві-ІІ-	41	С		24		Ві-ІІ-
13	С		28		Ві-ІІ-	42	С		24		Ві-ІІ-
14	С		24		Ві-ІІ-	43	С		32		Ві-ІІ-
15	С		24		Ві-ІІ-	44	С		24		Ві-ІІ-
16	С		24		Ві-ІІ-	45	С		24		Ві-ІІ-
17	С		24		Ві-ІІ-	46	С		24		Ві-ІІ-
18	С		24		Ві-ІІ-	47	С		24		Ві-ІІ-
19	С		24		Ві-ІІ-	48	С		24		Ві-ІІ-
20	С		24		Ві-ІІ-	49	С		24		Ві-ІІ-
21	С		24		Ві-ІІ-	50	С		28		Ві-ІІ-
22	С			24	Ві-ІІ-	51	С		28		Ві-ІІ-
23	С		24		Ві-ІІ-	52	С		24		Ві-ІІ-
24	С		28		Ві-ІІ-	53	С		24		Ві-ІІ-
25	С		24		Ві-ІІ-	54	С		24		Ві-ІІ-
26	С		24		Ві-ІІ-	55	С		24		Ві-ІІ-
27	С			24	Ві-ІІ-	56	С		24		Ві-ІІ-
28	С		32		Ві-ІІ-	57	С		24		Ві-ІІ-
29	С		24		Ві-ІІ-	58	С		24		Ві-ІІ-

Порядковий номер дерева	Порода	Ступінь товщини стовбурів, сантиметрів			Категорія стану дерева, підстава відбору для рубки	Порядковий номер дерева	Порода	Ступінь товщини стовбурів, сантиметрів			Категорія стану дерева, підстава відбору для рубки
		ділові	напівділові	дров'яні				ділові	напівділові	дров'яні	
59	C		24		В-11-	84	C	28			В-11-
60	C		32		В-11-	85	C	24			В-11-
61	C		24		В-11-	86	C	24			В-11-
62	C		24		В-11-	87	C	28			В-11-
63	C		28		В-11-	88	C	24			В-11-
64	C		24		В-11-	89	C	28			В-11-
65	C		24		В-11-	90	C	32			В-11-
66	C		28		В-11-	91	C	24			В-11-
67	C		24		В-11-	92	C	24			В-11-
68	C		24		В-11-	93	C			24	В-11-
69	C		24		В-11-	94	C	28			В-11-
70	C		28		В-11-	95	C	28			В-11-
71	C		24		В-11-	96	C	24			
72	C		24		В-11-	97					
73	C		24		В-11-	98					
74	C		24		В-11-	99					
75	C		24		В-11-	100					
76	C		24		В-11-	101					
77	C		24		В-11-	102					
78	C			24	В-11-	103					
79	C		24		В-11-	104					
80	C		24		В-11-	105					
81	C		24		В-11-	106					
82	C		24		В-11-	107					
83	C		24		В-11-	108					

Всього пронумеровано дерев: Де в'я ко сто мість
(кількість словами)

Нумерацію і перелік провели:

п.м. хіснко		В.А. Соломко
(посада)	(підпис)	(ініціали та прізвище)
м/л		О.Е. Кушменчук
(посада)	(підпис)	(ініціали та прізвище)
м/л		О.А. Лазмірчук
(посада)	(підпис)	(ініціали та прізвище)
м/л		С.О. Лозко
(посада)	(підпис)	(ініціали та прізвище)

15 01 2021 року

ДЕФЕКТНА ПОЛЬОВА ВІДОМІСТЬ

дерев призначених у вибіркову санітарну рубку

по Ігнатпільському лісництву в кв. № 13 вид. № 23 площа 1,0 га

№ пп	Порода	Д, 1,3м	Причина призначення в рубку	Категорія	Категорія тех. якості			№ пп	Порода	Д, 1,3м	Причина призначення в рубку	Категорія	Категорія тех. якості		
					діл.	п/діл.	дрова						діл.	п/діл.	дрова
1	2	3	4	5	6	7	8	1	2	3	4	5	6	7	8
1	С	24	Вул. короїд	IV		1		46	С						
2	С	28	---	VI			1	47	С						
3	С	40	---	VI			1	48	С						
4	С	24	---	VI			1	49	С						
5	С	28	---	VI			1	50	С						
6	С	24	---	VI			1	51	С						
7	С	28	---	VI			1	52	С						
8	С	36	---	VI			1	53	С						
9	С	32	---	VI			1	54	С						
10	С							55	С						
11	С							56	С						
12	С							57	С						
13	С							58	С						
14	С							59	С						
15	С							60	С						
16	С							61	С						
17	С							62	С						
18	С							63	С						
19	С							64	С						
20	С							65	С						
21	С							66	С						
22	С							67	С						
23	С							68	С						
24	С							69	С						
25	С							70	С						
26	С							71	С						
27	С							72	С						
28	С							73	С						
29	С							74	С						
30	С							75	С						
31	С							76	С						
32	С							77	С						
33	С							78	С						
34	С							79	С						
35	С							80	С						
36	С							81	С						
37	С							82	С						
38	С							83	С						
39	С							84	С						
40	С							85	С						
41	С							86	С						
42	С							87	С						
43	С							88	С						
44	С							89	С						
45	С							90	С						

№ пп	Порода	Д, 1,3м	Причина призначення в рубку	Категорія	Категорія тех. якості			№ пп	Порода	Д, 1,3м	Причина призначення в рубку	Категорія	Категорія тех. якості		
					діл.	п/діл.	дрова						діл.	п/діл.	дрова
1	2	3	4	5	6	7	8	1	2	3	4	5	6	7	8
91	С							131	С						
92	С							132	С						
93	С							133	С						
94	С							134	С						
95	С							135	С						
96	С							136	С						
97	С							137	С						
98	С							138	С						
99	С							139	С						
100	С							140	С						
101	С							141	С						
102	С							142	С						
103	С							143	С						
104	С							144	С						
105	С							145	С						
106	С							146	С						
107	С							147	С						
108	С							148	С						
109	С							149	С						
110	С							150	С						
111	С							151	С						
112	С							152	С						
113	С							153	С						
114	С							154	С						
115	С							155	С						
116	С							156	С						
117	С							157	С						
118	С							158	С						
119	С							159	С						
120	С							160	С						
121	С							161	С						
122	С							162	С						
123	С							163	С						
124	С							164	С						
125	С							165	С						
126	С							166	С						
127	С							167	С						
128	С							168	С						
129	С							169	С						
130	С							170	С						

Категорії санітарного стану:

- III дуже ослаблені дерева, суховершинні, з мехпошкодженнями;
- IV всихаючі, а також заселені стовбурними шкідниками;
- V свіжий сухості; VI старий сухості, вітровал, бурелом.

Відбір дерев у рубку виконали:

пос. п.с.о. *В.В. Кремень О.В.*
 ар. п.с. *Левченко Н.В.*
 ар. п.с. *Борисовський В.В.*

Посада, підпис

"10" *ед* 2021 р.

(пшп)

ДЕФЕКТНА ПОЛЬОВА ВІДОМІСТЬ

дерев призначених у вибіркову санітарну рубку

по Ігнатпільському лісництву в кв. № 35 вид. № 14 площа 14 га

№ пп	Порода	Д, 1,3м	Причина призначення в рубку	Категорія	Категорія тех. якості			№ пп	Порода	Д, 1,3м	Причина призначення в рубку	Категорія	Категорія тех. якості		
					діл.	п/діл.	дрова						діл.	п/діл.	дрова
1	2	3	4	5	6	7	8	1	2	3	4	5	6	7	8
1	С	32	Верх. короїз	VI			/	46	С						
2	С	32	- / -	VI			/	47	С						
3	С	24	- / -	VI			/	48	С						
4	С	28	- / -	VI			/	49	С						
5	С	24	- / -	VI			/	50	С						
6	С	24	- / -	VI			/	51	С						
7	С	24	- / -	VI			/	52	С						
8	С	28	- / -	VI			/	53	С						
9	С	28	- / -	VI			/	54	С						
10	С	28	- / -	VI			/	55	С						
11	С	28	- / -	VI			/	56	С						
12	С	32	- / -	VI			/	57	С						
13	С	32	- / -	VI			/	58	С						
14	С	28	- / -	VI			/	59	С						
15	С	36	- / -	VI			/	60	С						
16	С	28	- / -	VI			/	61	С						
17	С							62	С						
18	С							63	С						
19	С							64	С						
20	С							65	С						
21	С							66	С						
22	С							67	С						
23	С							68	С						
24	С							69	С						
25	С							70	С						
26	С							71	С						
27	С							72	С						
28	С							73	С						
29	С							74	С						
30	С							75	С						
31	С							76	С						
32	С							77	С						
33	С							78	С						
34	С							79	С						
35	С							80	С						
36	С							81	С						
37	С							82	С						
38	С							83	С						
39	С							84	С						
40	С							85	С						
41	С							86	С						
42	С							87	С						
43	С							88	С						
44	С							89	С						
45	С							90	С						

№ пп	Порода	Д, 1,3м	Причина призначення в рубку	Категорія	Категорія тех. якості			№ пп	Порода	Д, 1,3м	Причина призначення в рубку	Категорія	Категорія тех. якості		
					діл.	п/діл.	дрова						діл.	п/діл.	дрова
1	2	3	4	5	6	7	8	1	2	3	4	5	6	7	8
91	С							131	С						
92	С							132	С						
93	С							133	С						
94	С							134	С						
95	С							135	С						
96	С							136	С						
97	С							137	С						
98	С							138	С						
99	С							139	С						
100	С							140	С						
101	С							141	С						
102	С							142	С						
103	С							143	С						
104	С							144	С						
105	С							145	С						
106	С							146	С						
107	С							147	С						
108	С							148	С						
109	С							149	С						
110	С							150	С						
111	С							151	С						
112	С							152	С						
113	С							153	С						
114	С							154	С						
115	С							155	С						
116	С							156	С						
117	С							157	С						
118	С							158	С						
119	С							159	С						
120	С							160	С						
121	С							161	С						
122	С							162	С						
123	С							163	С						
124	С							164	С						
125	С							165	С						
126	С							166	С						
127	С							167	С						
128	С							168	С						
129	С							169	С						
130	С							170	С						

ДЕФЕКТНА ПОЛЬОВА ВІДОМІСТЬ

дерев призначених у вибірку санітарну рубку

по Ігнатіївському лісництву в кв. № 53 вид. № 10 площа 2,5 га

№ пп	Порода	Д, 1,3м	Причина призначення в рубку	Категорія	Категорія тех. якості			№ пп	Порода	Д, 1,3м	Причина призначення в рубку	Категорія	Категорія тех. якості		
					діл.	п/діл.	дрова						діл.	п/діл.	дрова
1	С	28	берх. порож	VI			/	46	С	32	берх. порож	V			/
2	С	36	---	VI			/	47	С	36	---	VI			/
3	С	28	---	VI			/	48	С	48	---	VI			/
4	С	28	---	VI			/	49	С	28	---	V			/
5	С	32	---	VI			/	50	С	32	---	VI			/
6	С	28	---	VI			/	51	С	28	---	VI			/
7	С	32	---	VI			/	52	С	24	---	VI			/
8	С	36	---	VI			/	53	С	24	---	V			/
9	С	28	---	V			/	54	С	32	---	V		/	
10	С	24	---	VI			/	55	С	32	---	VI			/
11	С	24	---	VI			/	56	С	48	---	VI			/
12	С	24	---	VI			/	57	С	44	---	VI			/
13	С	24	---	V			/	58	С	32	---	VI			/
14	С	32	---	VI			/	59	С	36	---	VI			/
15	С	36	---	VI			/	60	С	28	---	VI			/
16	С	28	---	V			/	61	С	28	---	V			/
17	С	28	---	VI			/	62	С	28	---	VI			/
18	С	32	---	V			/	63	С	36	---	VI			/
19	С	36	---	VI			/	64	С	36	---	VI			/
20	С	28	---	VI			/	65	С	24	---	V			/
21	С	32	---	V		/		66	С	28	---	V			/
22	С	28	---	VI			/	67	С	32	---	VI			/
23	С	32	---	V		/		68	С	32	---	VI			/
24	С	24	---	VI			/	69	С	36	---	VI			/
25	С	28	---	VI			/	70	С	32	---	VI			/
26	С	24	---	V		/		71	С	24	---	V			/
27	С	24	---	VI			/	72	С	32	---	VI			/
28	С	32	---	VI			/	73	С	32	---	VI			/
29	С	36	---	V		/		74	С	24	---	VI			/
30	С	24	---	V			/	75	С	32	---	VI			/
31	С	24	---	VI			/	76	С	28	---	VI			/
32	С	24	---	VI			/	77	С	32	---	VI			/
33	С	28	---	IV	/			78	С	32	---	V		/	
34	С	24	---	V			/	79	С	36	---	V		/	
35	С	32	---	V		/		80	С	28	---	VI			/
36	С	28	---	VI			/	81	С	32	---	VI			/
37	С	24	---	VI			/	82	С	24	---	VI			/
38	С	36	---	VI			/	83	С	32	---	V		/	
39	С	24	---	VI			/	84	С	28	---	VI			/
40	С	28	---	VI			/	85	С	32	---	V		/	
41	С	28	---	VI			/	86	С	36	---	VI			/
42	С	24	---	VI			/	87	С	28	---	V	/		
43	С	24	---	V			/	88	С	28	---	VI			/
44	С	28	---	V			/	89	С	36	---	V		/	
45	С	24	---	VI			/	90	С	40	---	VI			/

№ пп	Порода	Д, 1,3м	Причина призначення в рубку	Категорія	Категорія тех. якості			№ пп	Порода	Д, 1,3м	Причина призначення в рубку	Категорія	Категорія тех. якості		
					діл.	п/діл.	дрова						діл.	п/діл.	дрова
1	2	3	4	5	6	7	8	1	2	3	4	5	6	7	8
91	С	40	верх. корою	VI			/	131	С	36	верх. корою	VI			/
92	С	40	—	V		/		132	С	40	—	VI			/
93	С	40	—	V		/		133	С	28	—	VI			/
94	С	28	—	VI			/	134	С	24	—	VI			/
95	С	32	—	VI			/	135	С						
96	С	32	—	VI			/	136	С						
97	С	28	—	V		/		137	С						
98	С	32	—	V		/		138	С						
99	С	28	—	V	/			139	С						
100	С	36	—	VI			/	140	С						
101	С	40	—	VI			/	141	С						
102	С	36	—	VI			/	142	С						
103	С	28	—	VI			/	143	С						
104	С	40	—	V			/	144	С						
105	С	28	—	V		/		145	С						
106	С	32	—	VI			/	146	С						
107	С	36	—	VI			/	147	С						
108	С	36	—	VI			/	148	С						
109	С	36	—	VI			/	149	С						
110	С	32	—	VI			/	150	С						
111	С	28	—	VI			/	151	С						
112	С	24	—	VI			/	152	С						
113	С	36	—	VI			/	153	С						
114	С	24	—	VI			/	154	С						
115	С	28	—	V			/	155	С						
116	С	28	—	VI			/	156	С						
117	С	32	—	VI			/	157	С						
118	С	36	—	VI			/	158	С						
119	С	28	—	VI			/	159	С						
120	С	32	—	VI			/	160	С						
121	С	32	—	VI			/	161	С						
122	С	28	—	V			/	162	С						
123	С	32	—	VI			/	163	С						
124	С	40	—	VI			/	164	С						
125	С	24	—	V			/	165	С						
126	С	40	—	V			/	166	С						
127	С	24	—	VI			/	167	С						
128	С	28	—	VI			/	168	С						
129	С	36	—	VI			/	169	С						
130	С	32	—	VI			/	170	С						

Категорії санітарного стану:

- III дуже ослаблені дерева, суховершинні, з мехпошкодженнями;
 IV всихаючі, а також заселені стовбурними шкідниками;
 V свіжий сухості; VI старий сухості, вітровал, бурелом.

Відбір дерев у рубку виконали:

пом. А.О. Ротм. Бруценко І.В.
 мр. мр. Бєл. Баранівський В.О.
 мр. мр. Івак. Табачко М.М.
 (пш)

Посада, підпис

" 9 " 02

2021 р.

ДЕФЕКТНА ПОЛЬОВА ВІДОМІСТЬ

дерев призначених у вибіркоку санітарну рубку

по Ігнатпільському лісництву в кв. № 36 вид. № 41 площа 04 га

№ пп	Порода	Д, 1,3м	Причина призначення в рубку	Категорія	Категорія тех. якості			№ пп	Порода	Д, 1,3м	Причина призначення в рубку	Категорія	Категорія тех. якості		
					діл.	п/діл.	дрова						діл.	п/діл.	дрова
1	2	3	4	5	6	7	8	1	2	3	4	5	6	7	8
1	С	28	верх. корою	VI			/	46	С						
2	С	32	-1-	VI			/	47	С						
3	С	28	-1-	VI			/	48	С						
4	С	32	-1-	VI			/	49	С						
5	С	32	-1-	VI			/	50	С						
6	С	32	-1-	VI			/	51	С						
7	С	32	-1-	VI			/	52	С						
8	С	24	-1-	VI			/	53	С						
9	С	28	-1-	VI	/			54	С						
10	С	24	-1-	VI			/	55	С						
11	С	28	-1-	VI			/	56	С						
12	С	32	-1-	VI			/	57	С						
13	С	36	-1-	VI		/		58	С						
14	С							59	С						
15	С							60	С						
16	С							61	С						
17	С							62	С						
18	С							63	С						
19	С							64	С						
20	С							65	С						
21	С							66	С						
22	С							67	С						
23	С							68	С						
24	С							69	С						
25	С							70	С						
26	С							71	С						
27	С							72	С						
28	С							73	С						
29	С							74	С						
30	С							75	С						
31	С							76	С						
32	С							77	С						
33	С							78	С						
34	С							79	С						
35	С							80	С						
36	С							81	С						
37	С							82	С						
38	С							83	С						
39	С							84	С						
40	С							85	С						
41	С							86	С						
42	С							87	С						
43	С							88	С						
44	С							89	С						
45	С							90	С						

№ пп	Порода	Д, 1,3м	Причина призначення в рубку	Категорія	Категорія тех. якості			№ пп	Порода	Д, 1,3м	Причина призначення в рубку	Категорія	Категорія тех. якості		
					діл.	п/діл.	дрова						діл.	п/діл.	дрова
1	2	3	4	5	6	7	8	1	2	3	4	5	6	7	8
91	С							131	С						
92	С							132	С						
93	С							133	С						
94	С							134	С						
95	С							135	С						
96	С							136	С						
97	С							137	С						
98	С							138	С						
99	С							139	С						
100	С							140	С						
101	С							141	С						
102	С							142	С						
103	С							143	С						
104	С							144	С						
105	С							145	С						
106	С							146	С						
107	С							147	С						
108	С							148	С						
109	С							149	С						
110	С							150	С						
111	С							151	С						
112	С							152	С						
113	С							153	С						
114	С							154	С						
115	С							155	С						
116	С							156	С						
117	С							157	С						
118	С							158	С						
119	С							159	С						
120	С							160	С						
121	С							161	С						
122	С							162	С						
123	С							163	С						
124	С							164	С						
125	С							165	С						
126	С							166	С						
127	С							167	С						
128	С							168	С						
129	С							169	С						
130	С							170	С						

Категорії санітарного стану:

- III дуже ослаблені дерева, суховершинні, з мехпошкодженнями;
IV всихаючі, а також заселені стовбурними шкідниками;
V свіжий сухості; VI старий сухості, вітровал, бурелом.

Відбір дерев у рубку виконали:

пос. А. 20
м.р. п.п.у. *Борисенко І.В.*
м.р. п.п.у. *Александровський А.І.*
(ППП) *Борисенко І.В.*

Посада, підпис

" 10 " 02 2021 р.

ДЕФЕКТНА ПОЛЬОВА ВІДОМІСТЬ

дерев призначених у вибірку санітарну рубку

по Ігнатпільському лісництву в кв. № 53 вид. № 16 площа 3,6 га

№ пп	Порода	Д, 1,3м	Причина призначення в рубку	Категорія	Категорія тех. якості			№ пп	Порода	Д, 1,3м	Причина призначення в рубку	Категорія	Категорія тех. якості		
					діл.	п/діл.	дрова						діл.	п/діл.	дрова
1	2	3	4	5	6	7	8	1	2	3	4	5	6	7	8
1	С	24	стар. сур.	VI			1	46	С	24	стар. сур.	VI			1
2	С	24	- II -	VI			1	47	С	28	- II -	VI			1
3	С	32	- II -	VI			1	48	С	32	- II -	VI			1
4	С	28	- II -	VI			1	49	С	24	- II -	VI			1
5	С	28	- II -	VI			1	50	С	28	- II -	VI			1
6	С	24	- II -	VI			1	51	С	28	Вітрова	VI	1		
7	С	28	- II -	VI			1	52	С	24	- II -	VI		1	
8	С	36	Вітрова	VI		1		53	С	28	стар. сур.	VI			1
9	С	36	стар. сур.	VI			1	54	С	28	- II -	VI			1
10	С	24	- II -	VI			1	55	С	24	- II -	VI			1
11	С	28	- II -	VI			1	56	С	36	мех. пош.	III		1	
12	С	28	- II -	VI			1	57	С	40	- II -	III		1	
13	С	40	сур. бер.	III		1		58	С	28	стар. сур.	VI			1
14	С	24	стар. сур.	VI			1	59	С	28	- II -	VI			1
15	С	24	- II -	VI			1	60	С	24	сур. бер.	III		1	
16	С	28	- II -	VI			1	61	С	24	стар. сур.	VI			1
17	С	24	- II -	VI			1	62	С	36	Вітрова	VI	1		
18	С	36	сур. бер.	III		1		63	С	32	стар. сур.	VI			1
19	С	24	стар. сур.	VI			1	64	С	32	- II -	VI			1
20	С	28	- II -	VI			1	65	С	24	- II -	VI			1
21	С	24	- II -	VI			1	66	С	32	- II -	VI			1
22	С	28	мех. пош.	III	1			67	С	24	- II -	VI			1
23	С	24	- II -	III		1		68	С	36	сур. бер.	III		1	
24	С	24	стар. сур.	VI			1	69	С	24	стар. сур.	VI			1
25	С	32	- II -	VI			1	70	С	24	- II -	VI			1
26	С	24	- II -	VI			1	71	С	28	- II -	VI			1
27	С	28	- II -	VI			1	72	С	28	- II -	VI			1
28	С	28	- II -	VI			1	73	С	24	- II -	VI			1
29	С	40	Вітрова	VI		1		74	С	24	- II -	VI			1
30	С	24	стар. сур.	VI			1	75	С	24	- II -	VI			1
31	С	24	Вітрова	VI		1		76	С	28	- II -	VI			1
32	С	28	стар. сур.	VI			1	77	С	28	едим. сур.	V		1	
33	С	28	- II -	VI			1	78	С	24	стар. сур.	VI			1
34	С	28	- II -	VI		1		79	С	24	- II -	VI			1
35	С	36	мех. пош.	III	1			80	С	24	сур. бер.	III	1		
36	С	32	стар. сур.	VI			1	81	С	28	стар. сур.	VI			1
37	С	24	- II -	VI			1	82	С	24	- II -	VI			1
38	С	24	- II -	VI			1	83	С	32	- II -	VI			1
39	С	32	- II -	VI			1	84	С	28	- II -	VI			1
40	С	32	- II -	VI			1	85	С	36	- II -	VI			1
41	С	36	сур. бер.	III		1		86	С	24	- II -	VI			1
42	С	24	стар. сур.	VI			1	87	С	24	- II -	VI			1
43	С	24	- II -	VI			1	88	С	28	- II -	VI			1
44	С	32	- II -	VI			1	89	С	24	- II -	VI			1
45	С	24	- II -	VI			1	90	С	28	- II -	VI			1

№ пп	Порода	Д, 1,3м	Причина призначення в рубку	Категорія	Категорія тех. якості			№ пп	Порода	Д, 1,3м	Причина призначення в рубку	Категорія	Категорія тех. якості		
					діл.	п/діл.	дрова						діл.	п/діл.	дрова
1	2	3	4	5	6	7	8	1	2	3	4	5	6	7	8
91	С	24	столб. сух.	VI			/	131	С						
92	С	36	- 11 -	VI			/	132	С						
93	С	28	- 11 -	VI			/	133	С						
94	С	24	- 11 -	VI			/	134	С						
95	С	24	- 11 -	VI			/	135	С						
96	С	28	- 11 -	VI			/	136	С						
97	С	24	- 11 -	VI			/	137	С						
98	С	24	- 11 -	VI			/	138	С						
99	С	24	- 11 -	VI			/	139	С						
100	С	28	- 11 -	VI			/	140	С						
101	С	24	- 11 -	VI			/	141	С						
102	С	28	- 11 -	VI			/	142	С						
103	С	28	- 11 -	VI			/	143	С						
104	С	28	- 11 -	VI			/	144	С						
105	С	24	всихаючі	IV		/		145	С						
106	С	24	- 11 -	IV		/		146	С						
107	С	24	столб. сух.	VI			/	147	С						
108	С							148	С						
109	С							149	С						
110	С							150	С						
111	С							151	С						
112	С							152	С						
113	С							153	С						
114	С							154	С						
115	С							155	С						
116	С							156	С						
117	С							157	С						
118	С							158	С						
119	С							159	С						
120	С							160	С						
121	С							161	С						
122	С							162	С						
123	С							163	С						
124	С							164	С						
125	С							165	С						
126	С							166	С						
127	С							167	С						
128	С							168	С						
129	С							169	С						
130	С							170	С						

Категорії санітарного стану:

- 111 дуже ослаблені дерева, суховершинні, з мехпошкодженнями;
- IV всихаючі, а також заселені стовбурними шкідниками;
- V свіжий сухості; VI старий сухості, вітровал, бурелом.

Відбір дерев у рубку виконали:

пос. н-го. *[підпис]* *[підпис]*
 шр. шр. *[підпис]* *[підпис]*
 шр. шр. *[підпис]* *[підпис]*

Посада, підпис

" 8 " 2021 р.

(ппп)

ДЕФЕКТНА ПОЛЬОВА ВІДОМІСТЬ

дерев призначених у вибірку санітарну рубку

по Ігнатпільському лісництву в кв. № 48 вид. № 41 площа 0,8 га

№ пп	Порода	Д, 1,3м	Причина призначення в рубку	Категорія	Категорія тех. якості			№ пп	Порода	Д, 1,3м	Причина призначення в рубку	Категорія	Категорія тех. якості		
					діл.	п/діл.	дрова						діл.	п/діл.	дрова
1	2	3	4	5	6	7	8	1	2	3	4	5	6	7	8
1	С	32	стар. сук. VI				/	46	С						
2	С	24	вср. кордо IV		/			47	С						
3	С	28	— II — IV			/		48	С						
4	С	32	— II — IV			/		49	С						
5	С	24	стар. сук. VI				/	50	С						
6	С	28	— II — VI				/	51	С						
7	С	36	мех. пошк. III		/			52	С						
8	С	40	вигроби VI			/		53	С						
9	С	36	стар. сук. VI				/	54	С						
10	С							55	С						
11	С							56	С						
12	С							57	С						
13	С							58	С						
14	С							59	С						
15	С							60	С						
16	С							61	С						
17	С							62	С						
18	С							63	С						
19	С							64	С						
20	С							65	С						
21	С							66	С						
22	С							67	С						
23	С							68	С						
24	С							69	С						
25	С							70	С						
26	С							71	С						
27	С							72	С						
28	С							73	С						
29	С							74	С						
30	С							75	С						
31	С							76	С						
32	С							77	С						
33	С							78	С						
34	С							79	С						
35	С							80	С						
36	С							81	С						
37	С							82	С						
38	С							83	С						
39	С							84	С						
40	С							85	С						
41	С							86	С						
42	С							87	С						
43	С							88	С						
44	С							89	С						
45	С							90	С						

	Категорії санітарного стану:
111	дуже ослаблені дерева, суховершинні, з мехпошкодженнями;
IV	всихаючі, а також заселені стовбурними шкідниками;
V	свіжий сухості; VI
	старий сухості, вітровал, бурелом.

роботу виконали:

посл. и. го. В.В. Кудрявцев О.В.
шр. ініс. В.В. Кудрявцев Кудрявцев В.В.
шр. ініс. В.В. Кудрявцев Кудрявцев А.М.
(ліп)

" 10 " 02 2021 p.

ДЕФЕКТНА ПОЛЬОВА ВІДОМІСТЬ

дерев призначених у вибірково санітарну рубку

по Ігнатпільському лісництву в кв. № 46 вид. № 24 площа 07 га

№ пп	Порода	Д, 1,3м	Причина призначення в рубку	Категорія	Категорія тех. якості			№ пп	Порода	Д, 1,3м	Причина призначення в рубку	Категорія	Категорія тех. якості		
					діл.	п/діл.	дрова						діл.	п/діл.	дрова
1	2	3	4	5	6	7	8	1	2	3	4	5	6	7	8
1	С	28	бурх. поріж	✓		1		46	С						
2	С	24	-,-,-	✓			1	47	С						
3	С	28	-,-,-	✓			1	48	С						
4	С	24	-,-,-	✓			1	49	С						
5	С	32	-,-,-	✓			1	50	С						
6	С	32	-,-,-	✓		1		51	С						
7	С	28	-,-,-	✓		1		52	С						
8	С	24	-,-,-	✓		1		53	С						
9	С	28	-,-,-	✓			1	54	С						
10	С	24	-,-,-	✓			1	55	С						
11	С	28	-,-,-	✓			1	56	С						
12	С	36	-,-,-	✓	1			57	С						
13	С	24	-,-,-	✓	1			58	С						
14	С	40	-,-,-	✓	1			59	С						
15	С	40	-,-,-	✓			1	60	С						
16	С	36	-,-,-	✓		1		61	С						
17	С	32	-,-,-	✓			1	62	С						
18	С	40	-,-,-	✓	1			63	С						
19	С	40	-,-,-	✓	1			64	С						
20	С	24	-,-,-	✓			1	65	С						
21	С	40	-,-,-	✓		1		66	С						
22	С	24	-,-,-	✓			1	67	С						
23	С	40	-,-,-	✓			1	68	С						
24	С	40	-,-,-	✓		1		69	С						
25	С	48	-,-,-	✓		1		70	С						
26	С	24	-,-,-	✓			1	71	С						
27	С	40	-,-,-	✓			1	72	С						
28	С	24	-,-,-	✓	1			73	С						
29	С	32	-,-,-	✓	1			74	С						
30	С							75	С						
31	С							76	С						
32	С							77	С						
33	С							78	С						
34	С							79	С						
35	С							80	С						
36	С							81	С						
37	С							82	С						
38	С							83	С						
39	С							84	С						
40	С							85	С						
41	С							86	С						
42	С							87	С						
43	С							88	С						
44	С							89	С						
45	С							90	С						

№ пп	Порода	Д, 1,3м	Причина призначення в рубку	Категорія	Категорія тех. якості			№ пп	Порода	Д, 1,3м	Причина призначення в рубку	Категорія	Категорія тех. якості		
					діл.	п/діл.	дрова						діл.	п/діл.	дрова
1	2	3	4	5	6	7	8	1	2	3	4	5	6	7	8
91	С							131	С						
92	С							132	С						
93	С							133	С						
94	С							134	С						
95	С							135	С						
96	С							136	С						
97	С							137	С						
98	С							138	С						
99	С							139	С						
100	С							140	С						
101	С							141	С						
102	С							142	С						
103	С							143	С						
104	С							144	С						
105	С							145	С						
106	С							146	С						
107	С							147	С						
108	С							148	С						
109	С							149	С						
110	С							150	С						
111	С							151	С						
112	С							152	С						
113	С							153	С						
114	С							154	С						
115	С							155	С						
116	С							156	С						
117	С							157	С						
118	С							158	С						
119	С							159	С						
120	С							160	С						
121	С							161	С						
122	С							162	С						
123	С							163	С						
124	С							164	С						
125	С							165	С						
126	С							166	С						
127	С							167	С						
128	С							168	С						
129	С							169	С						
130	С							170	С						

Категорії санітарного стану:

- 111 дуже ослаблені дерева, суховершинні, з мехпошкодженнями;
- IV всихаючі, а також заселені стовбурними шкідниками;
- V свіжий сухості; V1 старий сухості, вітровал, бурелом.

Відбір дерев у рубку виконали:

пом. л. чого Крезюк О.В. *[підпис]*
м/ісц Бяковський А.М. *[підпис]*
Посада, підпис м/ісц Новомісцький А.І. *[підпис]*

" 10 " 02 2021 р.

(ппп)

ДЕФЕКТНА ПОЛЬОВА ВІДОМІСТЬ

дерев призначених у вибірку санітарну рубку

по Ігнатілівському лісництву в кв. № 41 вид. № 1 площа 9,4 га

№ пп	Порода	Д, 1,3м	Причина призначення в рубку	Категорія	Категорія тех. якості			№ пп	Порода	Д, 1,3м	Причина призначення в рубку	Категорія	Категорія тех. якості		
					діл.	п/діл.	дрова						діл.	п/діл.	дрова
1	2	3	4	5	6	7	8	1	2	3	4	5	6	7	8
1	С	48	бурх. порож.	VI				46	С	24	бурх. порож.	V	1		
2	С	40	---	VI				47	С	28	---	V	1		
3	С	40	---	VI				48	С	24	---	V	1		
4	С	40	---	VI				49	С	28	---	V	1		
5	С	28	---	V		1		50	С	32	---	V		1	
6	С	28	---	V		1		51	С	40	---	V		1	
7	С	32	---	V		1		52	С	28	---	VI			1
8	С	44	---	V	1			53	С	28	---	VI			1
9	С	44	---	V		1		54	С	28	---	VI			1
10	С	44	---	VI			1	55	С	40	---	VI			1
11	С	44	---	VI			1	56	С	40	---	VI			1
12	С	28	---	VI			1	57	С	32	---	V		1	
13	С	32	---	V		1		58	С	28	---	VI			1
14	С	40	---	V		1		59	С	28	---	VI			1
15	С	44	---	V	1			60	С	28	---	VI			1
16	С	32	---	VI			1	61	С	28	---	VI			1
17	С	48	---	VI			1	62	С	28	---	VI			1
18	С	40	---	VI			1	63	С	28	---	V		1	
19	С	40	---	VI			1	64	С	28	---	V	1		
20	С	36	---	VI			1	65	С	32	---	V	1		
21	С	40	---	VI			1	66	С	36	---	V	1		
22	С	36	---	VI			1	67	С	32	---	V	1		
23	С	44	---	VI			1	68	С	28	---	VI			1
24	С	36	---	VI			1	69	С	36	---	VI			1
25	С	28	---	V		1		70	С	28	---	VI			1
26	С	40	---	V		1		71	С	36	---	VI			1
27	С	36	---	V		1		72	С	28	---	V		1	
28	С	32	---	V		1		73	С	32	---	V		1	
29	С	44	---	VI			1	74	С	28	---	V		1	
30	С	36	---	V	1			75	С	40	---	VI			1
31	С	36	---	V		1		76	С	24	---	VI			1
32	С	32	---	V		1		77	С	24	---	VI			1
33	С	32	---	VI			1	78	С	36	---	V	1		
34	С	28	---	VI			1	79	С	36	---	V	1		
35	С	28	---	VI			1	80	С	32	---	V		1	
36	С	32	---	VI			1	81	С	24	---	VI			1
37	С	36	---	VI			1	82	С	28	---	VI			1
38	С	28	---	V		1		83	С	40	---	VI			1
39	С	24	---	V		1		84	С	32	---	V		1	
40	С	24	---	V		1		85	С	40	---	V	1		
41	С	28	---	V	1			86	С	32	---	V	1		
42	С	24	---	V	1			87	С	32	---	V	1		
43	С	36	---	VI			1	88	С	40	---	VI			1
44	С	28	---	VI			1	89	С	36	---	VI			1
45	С	36	---	VI			1	90	С	28	---	VI			1

№ пп	Порода	Д, 1,3м	Причина призначення в рубку	Категорія	Категорія тех. якості			№ пп	Порода	Д, 1,3м	Причина призначення в рубку	Категорія	Категорія тех. якості		
					діл.	п/діл.	дрова						діл.	п/діл.	дрова
1	2	3	4	5	6	7	8	1	2	3	4	5	6	7	8
91	С	28	вирк порож	V		1		131	С	40	вирк порож	V1			1
92	С	40	-/-	V		1		132	С	36	-/-	V1			1
93	С	32	-/-	V1			1	133	С	44	-/-	V1			1
94	С	24	-/-	V1			1	134	С	40	-/-	V	1		
95	С	24	-/-	V1			1	135	С	24	-/-	V1			1
96	С	36	-/-	V1			1	136	С						
97	С	28	-/-	V1			1	137	С						
98	С	32	-/-	V1			1	138	С						
99	С	40	-/-	V1			1	139	С						
100	С	24	-/-	V1			1	140	С						
101	С	28	-/-	V	1			141	С						
102	С	24	-/-	V	1			142	С						
103	С	24	-/-	V	1			143	С						
104	С	32	-/-	V		1		144	С						
105	С	24	-/-	V		1		145	С						
106	С	36	-/-	V		1		146	С						
107	С	24	-/-	V1			1	147	С						
108	С	24	-/-	V1			1	148	С						
109	С	32	-/-	V1			1	149	С						
110	С	24	-/-	V1			1	150	С						
111	С	24	-/-	V1			1	151	С						
112	С	28	-/-	V1			1	152	С						
113	С	36	-/-	V1			1	153	С						
114	С	24	-/-	V	1			154	С						
115	С	32	-/-	V	1			155	С						
116	С	28	-/-	V	1			156	С						
117	С	40	-/-	V		1		157	С						
118	С	36	-/-	V1			1	158	С						
119	С	24	-/-	V1			1	159	С						
120	С	40	-/-	V1			1	160	С						
121	С	32	-/-	V1			1	161	С						
122	С	44	-/-	V1			1	162	С						
123	С	32	-/-	V		1		163	С						
124	С	28	-/-	V		1		164	С						
125	С	24	-/-	V		1		165	С						
126	С	32	-/-	V		1		166	С						
127	С	24	-/-	V	1			167	С						
128	С	24	-/-	V	1			168	С						
129	С	28	-/-	V1			1	169	С						
130	С	32	-/-	V1			1	170	С						

Категорії санітарного стану:

- 111 дуже ослаблені дерева, суховершинні, з мехпошкодженнями;
- IV всихаючі, а також заселені стовбурними шкідниками;
- V свіжий сухості; V1 старий сухості, вітровал, бурелом.

Відбір дерев у рубку виконали:

ком. Л. 20 Кресаків О. В. [підпис]
м. лісу Баранівський А. М. [підпис]
м. лісу Баранівський В. О. [підпис]

Посада, підпис

" 10 " 02 2021 р.

(пп)

ДЕФЕКТНА ПОЛЬОВА ВІДОМІСТЬ

дерев призначених у вибірку санітарну рубку

по Ігнатпільському лісництву в кв. № 43 вид. № 25 площа 0,8 га

№ пп	Порода	Д, 1,3м	Причина призначення в рубку	Категорія	Категорія тех. якості			№ пп	Порода	Д, 1,3м	Причина призначення в рубку	Категорія	Категорія тех. якості		
					діл.	п/діл.	дрова						діл.	п/діл.	дрова
1	2	3	4	5	6	7	8	1	2	3	4	5	6	7	8
1	С	24	столб. сук.	VI			/	46	С						
2	С	28	- " -	VI			/	47	С						
3	С	40	світ. сук.	V		/		48	С						
4	С	36	- " -	V		/		49	С						
5	С	36	столб. сук.	VI			/	50	С						
6	С	24	- " -	VI			/	51	С						
7	С	28	- " -	VI			/	52	С						
8	С	24	Вітрова	VI		/		53	С						
9	С	32	столб. сук.	VI			/	54	С						
10	С	40	- " -	VI			/	55	С						
11	С	36	- " -	VI			/	56	С						
12	С							57	С						
13	С							58	С						
14	С							59	С						
15	С							60	С						
16	С							61	С						
17	С							62	С						
18	С							63	С						
19	С							64	С						
20	С							65	С						
21	С							66	С						
22	С							67	С						
23	С							68	С						
24	С							69	С						
25	С							70	С						
26	С							71	С						
27	С							72	С						
28	С							73	С						
29	С							74	С						
30	С							75	С						
31	С							76	С						
32	С							77	С						
33	С							78	С						
34	С							79	С						
35	С							80	С						
36	С							81	С						
37	С							82	С						
38	С							83	С						
39	С							84	С						
40	С							85	С						
41	С							86	С						
42	С							87	С						
43	С							88	С						
44	С							89	С						
45	С							90	С						

№ пп	Порода	Д, 1,3м	Причина призначення в рубку	Категорія	Категорія тех. якості			№ пп	Порода	Д, 1,3м	Причина призначення в рубку	Категорія	Категорія тех. якості		
					діл.	п/діл.	дрова						діл.	п/діл.	дрова
1	2	3	4	5	6	7	8	1	2	3	4	5	6	7	8
91	С							131	С						
92	С							132	С						
93	С							133	С						
94	С							134	С						
95	С							135	С						
96	С							136	С						
97	С							137	С						
98	С							138	С						
99	С							139	С						
100	С							140	С						
101	С							141	С						
102	С							142	С						
103	С							143	С						
104	С							144	С						
105	С							145	С						
106	С							146	С						
107	С							147	С						
108	С							148	С						
109	С							149	С						
110	С							150	С						
111	С							151	С						
112	С							152	С						
113	С							153	С						
114	С							154	С						
115	С							155	С						
116	С							156	С						
117	С							157	С						
118	С							158	С						
119	С							159	С						
120	С							160	С						
121	С							161	С						
122	С							162	С						
123	С							163	С						
124	С							164	С						
125	С							165	С						
126	С							166	С						
127	С							167	С						
128	С							168	С						
129	С							169	С						
130	С							170	С						

Категорії санітарного стану:

- 111 дуже ослаблені дерева, суховершинні, з мехпошкодженнями;
 IV всихаючі, а також заселені стовбурними шкідниками;
 V свіжий сухості; VI старий сухості, вітровал, бурелом.

Відбір дерев у рубку виконали:

поса. и-го. Посада, підпис
М. М. М.
М. М. М.
М. М. М.

" 11 " 2021 р.

(ПП)

ДЕФЕКТНА ПОЛЬОВА ВІДОМІСТЬ

дерев призначених у вибірку санітарну рубку

по Ігнатпільському лісництву в кв. № 53 вид. № 16 площа 36 га

№ пп	Порода	Д, 1,3м	Причина призначення в рубку	Категорія	Категорія тех. якості			№ пп	Порода	Д, 1,3м	Причина призначення в рубку	Категорія	Категорія тех. якості		
					діл.	п/діл.	дрова						діл.	п/діл.	дрова
1	2	3	4	5	6	7	8	1	2	3	4	5	6	7	8
1	С	32	верх короїд	V			/	46	С						
2	С	24	—	V			/	47	С						
3	С	28	—	V			/	48	С						
4	С	24	—	VI			/	49	С						
5	С	32	—	V			/	50	С						
6	С	24	—	VI			/	51	С						
7	С	40	—	VI			/	52	С						
8	С	24	—	V			/	53	С						
9	С	24	—	V			/	54	С						
10	С	28	—	VI			/	55	С						
11	С	28	—	V			/	56	С						
12	С	24	—	VI			/	57	С						
13	С	32	—	V			/	58	С						
14	С	24	—	V			/	59	С						
15	С	24	—	V			/	60	С						
16	С	28	—	V			/	61	С						
17	С	24	сучкован.	IV		/		62	С						
18	С	24	верх короїд	VI			/	63	С						
19	С	28	—	V			/	64	С						
20	С	24	—	VI			/	65	С						
21	С	24	—	V			/	66	С						
22	С	28	сучкован.	IV		/		67	С						
23	С	24	верх короїд	V			/	68	С						
24	С	24	—	V			/	69	С						
25	С	32	—	V			/	70	С						
26	С	24	—	VI			/	71	С						
27	С	32	—	V			/	72	С						
28	С	28	—	VI			/	73	С						
29	С							74	С						
30	С							75	С						
31	С							76	С						
32	С							77	С						
33	С							78	С						
34	С							79	С						
35	С							80	С						
36	С							81	С						
37	С							82	С						
38	С							83	С						
39	С							84	С						
40	С							85	С						
41	С							86	С						
42	С							87	С						
43	С							88	С						
44	С							89	С						
45	С							90	С						

№ пп	Порода	Д, 1,3м	Причина призначення в рубку	Категорія	Категорія тех. якості			№ пп	Порода	Д, 1,3м	Причина призначення в рубку	Категорія	Категорія тех. якості		
					діл.	п/діл.	дрова						діл.	п/діл.	дрова
1	2	3	4	5	6	7	8	1	2	3	4	5	6	7	8
91	С							131	С						
92	С							132	С						
93	С							133	С						
94	С							134	С						
95	С							135	С						
96	С							136	С						
97	С							137	С						
98	С							138	С						
99	С							139	С						
100	С							140	С						
101	С							141	С						
102	С							142	С						
103	С							143	С						
104	С							144	С						
105	С							145	С						
106	С							146	С						
107	С							147	С						
108	С							148	С						
109	С							149	С						
110	С							150	С						
111	С							151	С						
112	С							152	С						
113	С							153	С						
114	С							154	С						
115	С							155	С						
116	С							156	С						
117	С							157	С						
118	С							158	С						
119	С							159	С						
120	С							160	С						
121	С							161	С						
122	С							162	С						
123	С							163	С						
124	С							164	С						
125	С							165	С						
126	С							166	С						
127	С							167	С						
128	С							168	С						
129	С							169	С						
130	С							170	С						

Категорії санітарного стану:

- IIII дуже ослаблені дерева, суховершинні, з мехпошкодженнями;
 IV всихаючі, а також заселені стовбурними шкідниками;
 V свіжий сухості; VI старий сухості, вітровал, бурелом.

Відбір дерев у рубку виконали:

[Підписи] [Підписи]
 [Підписи] [Підписи]
 [Підписи] [Підписи]

" 3 " 03 2021 р.

Посада, підпис

(ппп)

Порядковий номер дерева	Порода	Ступінь товщини стовбура, сантиметри			Категорія стану дерева, пастава відбору для рубки	Порядковий номер дерева	Порода	Ступінь товщини стовбура, сантиметри			Кат. паста	я таблиці
		диаметр	висота до першого розгалуження	висота до верхівки				диаметр	висота до першого розгалуження	висота до верхівки		
91				24	у Мухомо речення	131				24	у Мухомо речення	
92				32	у-н-	132				36	у-н-	
93			24		у-н-	133					у-н-	
94				38	у-н-	134			28		у-н-	
95				32	у-н-	135			24		у-н-	
96				28	у-н-	136			36		у-н-	
97				24	у-н-	137				32	у-н-	
98				32	у-н-	138			24		у-н-	
99				24	у-н-	139			36		у-н-	
100				32	у-н-	140				36	у-н-	
101				28	у-н-	141				28	у-н-	
102				44	у-н-	142				24	у-н-	
103				32	у-н-	143			36		у-н-	
104				32	у-н-	144			32		у-н-	
105				32	у-н-	145				32	у-н-	
106				28	у-н-	146			24		у-н-	
107				32	у-н-	147				28	у-н-	
108				24	у-н-	148			36		у-н-	
109			40		у-н-	149			44		у-н-	
110			38		у-н-	150			32		у-н-	
111			24		у-н-	151				40	у-н-	
112				62	у-н-	152				36	у-н-	
113				28	у-н-	153			32		у-н-	
114				28	у-н-	154				38	у-н-	
115				28	у-н-	155			40		у-н-	
116				48	у-н-	156			40		у-н-	
117				32	у-н-	157			32		у-н-	
118				32	у-н-	158			36		у-н-	
119				32	у-н-	159			36		у-н-	
120				28	у-н-	160			32		у-н-	
121				44	у-н-	161			28		у-н-	
122				34	у-н-	162			40		у-н-	
123				32	у-н-	163			28		у-н-	
124				32	у-н-	164			44		у-н-	
125				32	у-н-	165				32	у-н-	
126				28	у-н-	166			36		у-н-	
127				24	у-н-	167			40		у-н-	
128				36	у-н-	168			32		у-н-	
129				44	у-н-	169			36		у-н-	
130				28	у-н-	170			24		у-н-	

Всього пронумеровано дерев: _____

(кількість топанів)

Нумерацію і перелік провели:

РАН. Міхалюк

(посада)

Майстер Міхалюк

(посада)

Майстер Міхалюк

(посада)

Майстер Міхалюк

(посада)

04 січня 2011 року

Лист 1/2.

Міхалюк Р.О.

(посада, місце)

Майстер Р.М.

(посада, місце)

Майстер М.С.

(посада, місце)

Майстер В.В.

(посада, місце)

Бондарук О.В.

Міхалюк

(посада)

Міхалюк

(посада)

Міхалюк

(посада)

КВ

(посада)

Міхалюк

(посада)

2011
213
214
215

Лісництво Гладковичське урочище _____ квартал № 8
 вибір № 50 ділянка № _____ площа 8,0 гектарів

Порядковый номер дерева	Порода	Ступень толщины ствола, сантиметры			Категория stanu а. на, подставка для рубки	Порядковый номер дерева	Порода	Ступень толщины ствола, сантиметры			Кат влас	ну дерева, ру для рубки
		диаметр	высота	длина				диаметр	высота	длина		
171			28		IV Купеби	216		48		IV Купеби		
172			24		IV - II	217		44		IV - II		
173			28		IV - II	218		36		IV - II		
174			40		IV - II	219		40		IV - II		
175			36		IV - II	220		28		IV - II		
176			32		IV - II	221		36		IV - II		
177			36		IV - II	222		44		IV - II		
178			40		IV - II	223		32		IV - II		
179			48		IV - II	224		32		IV - II		
180			32		IV - II	225		40		IV - II		
181			36		IV - II	226		36		IV - II		
182			32		IV - II	227		18		IV - II		
183			36		IV - II	228		36		IV - II		
184			24		IV - II	229		24		IV - II		
185			24		IV - II	230		36		IV - II		
186			40		IV - II	231		36		IV - II		
187			24		IV - II	232		36		IV - II		
188			24		IV - II	233		36		IV - II		
189			32		IV - II	234		24		IV - II		
190			24		IV - II	235		32		IV - II		
191			36		IV - II	236		32		IV - II		
192			32		IV - II	237		36		IV - II		
193			32		IV - II	238		24		IV - II		
194			28		IV - II	239		32		IV - II		
195			24		IV - II	240		24		IV - II		
196			28		IV - II	241		32		IV - II		
197			36		IV - II	242		32		IV - II		
198			24		IV - II	243		32		IV - II		
199			28		IV - II	244		32		IV - II		
200			36		IV - II	245		40		IV - II		
201			28		IV - II	246		24		IV - II		
202			24		IV - II	247		24		IV - II		
203			32		IV - II	248		36		IV - II		
204			32		IV - II	249		32		IV - II		
205			28		IV - II	250		32		IV - II		
206			36		IV - II	251		24		IV - II		
207			36		IV - II	252		36		IV - II		
208			24		IV - II	253		32		IV - II		
209			32		IV - II	254		28		IV - II		
210			40		IV - II	255		36		IV - II		
211			40		IV - II	256		24		IV - II		
212			24		IV - II	257		38		IV - II		
213			36		IV - II	258		40		IV - II		
214			40		IV - II	259		24		IV - II		
215			44		IV - II	260		36		IV - II		

Порядковий номер дерева	Порода	Ступінь товщини стовбура, сантиметри			Категорія стану дерева, відсоток відбору для рубки	Порядковий номер дерева	Порода	Ступінь товщини стовбура, сантиметри			Категорія стану дерева, відсоток відбору для рубки
		диаметр	висота	довжина				диаметр	висота	довжина	
261			34		IV - II -	301		32			IV - II -
262			44		IV - II -	302		36			IV - II -
263			24		IV - II -	303		24			IV - II -
264			40		IV - II -	304			24		IV - II -
265			32		IV - II -	305		28			IV - II -
266			40		IV - II -	306		28			IV - II -
267			24		IV - II -	307		52			IV - II -
268			24		IV - II -	308		28			IV - II -
269			40		IV - II -	309			32		IV - II -
270			32		IV - II -	310		28			IV - II -
271			36		IV - II -	311			32		IV - II -
272			36		IV - II -	312		32			IV - II -
273			36		IV - II -	313		44			IV - II -
274			36		IV - II -	314		24			IV - II -
275			32		IV - II -	315		32			IV - II -
276			36		IV - II -	316		24			IV - II -
277			28		IV - II -	317		28			IV - II -
278			24		IV - II -	318		24			IV - II -
279			24		IV - II -	319		28			IV - II -
280			28		IV - II -	320		40			IV - II -
281			28		IV - II -	321		36			IV - II -
282			24		IV - II -	322		32			IV - II -
283			28		IV - II -	323		44			IV - II -
284			40		IV - II -	324		36			IV - II -
285			24		IV - II -	325		24			IV - II -
286			28		IV - II -	326		40			IV - II -
287			36		IV - II -	327		28			IV - II -
288			36		IV - II -	328		32			IV - II -
289			28		IV - II -	329		40			IV - II -
290			32		IV - II -	330		32			IV - II -
291			44		IV - II -	331		36			IV - II -
292			28		IV - II -	332		28			IV - II -
293			32		IV - II -	333		36			IV - II -
294			24		IV - II -	334		32			IV - II -
295			32		IV - II -	335		40			IV - II -
296			24		IV - II -	336		40			IV - II -
297			24		IV - II -	337		40			IV - II -
298			40		IV - II -	338		28			IV - II -
299			36		IV - II -	339		32			IV - II -
300			32		IV - II -	340		36			IV - II -

Всього пронумеровано дерев: _____

(кількість - номери)

Нумерацію і перелік провели:

п.м. Міщенко
(посад)
м.м. Міщенко
(посад)
м.м. Міщенко
(посад)
м.м. Міщенко
(посад)

04 січня 20 21 року

і.м. В.В.

Міщенко Р.В.
(посад)
Міщенко Р.В.
(посад)
Міщенко М.С.
(посад)
Міщенко В.В.
(посад)

Міщенко Р.В.

Міщенко
(посад)
Міщенко
(посад)
Міщенко
(посад)
Міщенко
(посад)
Міщенко
(посад)

НУМЕРАЦІЙНА ВІДОМІСТЬ ДЕРЕВ, призначених для вибіркової санітарної рубки

Житомирська область

(Автономна Республіка Крим, область)

Пісочинське ЛГ

(найменування в ділянці лісу, постійного лісгоспоступу)

Лісництво Гладковичське урочище квартал №
виділ № ділянка № площа гектарів

Порядковий номер дерев	Порода	Ступінь товщини стовбура, сантиметри			Категорія стану дерева, підстава вибіркової рубки	Порядковий номер дерев	Порода	Ступінь товщини стовбура, сантиметри			Категорія стану дерев
		діаметр	висота	довжина				діаметр	висота	довжина	
341	Біла сосна	36			IV - II -	386	Біла сосна	32			IV - II -
342	Біла сосна	32			IV - II -	387	Біла сосна	28			IV - II -
343	Біла сосна	32			IV - II -	388	Біла сосна	24			IV - II -
344	Біла сосна	36			IV - II -	389	Біла сосна	24			IV - II -
345	Біла сосна	24			IV - II -	390	Біла сосна	24			IV - II -
346	Біла сосна	24			IV - II -	391	Біла сосна	24			IV - II -
347	Біла сосна	32			IV - II -	392	Біла сосна	24			IV - II -
348	Біла сосна	36			IV - II -	393	Біла сосна	24			IV - II -
349	Біла сосна	28			IV - II -	394	Біла сосна	24			IV - II -
350	Біла сосна	32			IV - II -	395	Біла сосна	32			IV - II -
351	Біла сосна	28			IV - II -	396	Біла сосна	24			IV - II -
352	Біла сосна	28			IV - II -	397	Біла сосна	24			IV - II -
353	Біла сосна	28			IV - II -	398	Біла сосна	28			IV - II -
354	Біла сосна	32			IV - II -	399	Біла сосна	28			IV - II -
355	Біла сосна	32			IV - II -	400	Біла сосна	28			IV - II -
356	Біла сосна	32			IV - II -	401	Біла сосна	32			IV - II -
357	Біла сосна	24			IV - II -	402	Біла сосна	24			IV - II -
358	Біла сосна	24			IV - II -	403	Біла сосна				
359	Біла сосна	36			IV - II -	404	Біла сосна				
360	Біла сосна	36			IV - II -	405	Біла сосна				
361	Біла сосна	24			IV - II -	406	Біла сосна				
362	Біла сосна	32			IV - II -	407	Біла сосна				
363	Біла сосна	32			IV - II -	408	Біла сосна				
364	Біла сосна	24			IV - II -	409	Біла сосна				
365	Біла сосна	36			IV - II -	410	Біла сосна				
366	Біла сосна	32			IV - II -	411	Біла сосна				
367	Біла сосна	28			IV - II -	412	Біла сосна				
368	Біла сосна	24			IV - II -	413	Біла сосна				
369	Біла сосна	24			IV - II -	414	Біла сосна				
370	Біла сосна	32			IV - II -	415	Біла сосна				
371	Біла сосна	24			IV - II -	416	Біла сосна				
372	Біла сосна	32			IV - II -	417	Біла сосна				
373	Біла сосна	36			IV - II -	418	Біла сосна				
374	Біла сосна	28			IV - II -	419	Біла сосна				
375	Біла сосна	32			IV - II -	420	Біла сосна				
376	Біла сосна	28			IV - II -	421	Біла сосна				
377	Біла сосна	32			IV - II -	422	Біла сосна				
378	Біла сосна	28			IV - II -	423	Біла сосна				
379	Біла сосна	36			IV - II -	424	Біла сосна				
380	Біла сосна	28			IV - II -	425	Біла сосна				
381	Біла сосна	36			IV - II -	426	Біла сосна				
382	Біла сосна	32			IV - II -	427	Біла сосна				
383	Біла сосна	40			IV - II -	428	Біла сосна				
384	Біла сосна	36			IV - II -	429	Біла сосна				
385	Біла сосна	28			IV - II -	430	Біла сосна				

Порядковий номер дерева	Порода	Ступень товщини стовбура, сантиметри			Категорія стану д. тов. рубки	Категорія
		диаметр	максимальне	дрова		
431						
432						
433						
434						
435						
436						
437						
438						
439						
440						
441						
442						
443						
444						
445						
446						
447						
448						
449						
450						
451						
452						
453						
454						
455						
456						
457						
458						
459						
460						
461						
462						
463						
464						
465						
466						
467						
468						
469						
470						
471						
472						
473						
474						
475						
476						
477						
478						
479						
480						
481						
482						
483						
484						
485						
486						
487						
488						
489						
490						
491						
492						
493						
494						
495						
496						
497						
498						
499						
500						
501						
502						
503						
504						
505						
506						
507						
508						
509						
510						

Всього пронумеровано дерев: Комерція два
(кількість - чотири)

Нумерацію і перелік провели

пом. міського
(посадка)

міський міськ
(посадка)

міський міськ
(посадка)

міський міськ
(посадка)

04 січня 2011 року

іме. д/с

Мельник О.І.
(прізвище, ім'я - м)

Майор О.М.
(прізвище, ім'я - м)

Латані М.С.
(прізвище, ім'я - м)

Котомченко В.В.
(прізвище, ім'я - м)

Богородиця О.В.

(підпис)

(підпис)

(підпис)

(підпис)

(підпис)

НУМЕРАЦІЙНА ВІДОМІСТЬ ДЕРЕВ, призначених для вибіркової санітарної рубки

Житомирська область

(Автономна Республіка Крим, область)

ЛП «Одрушак ЛГ»

(найменування в імені лісу, постійного лісокористувача)

Лісництво Гладковичське урочище: квартал № 28

виділ № 48 ділянка № площа 1,5 гектарів

Порядковий номер дерева	Поруза	Ступінь товщини стовбура, сантиметри			Категорія стану дерева, підстава вибору для рубки	Порядковий номер дерева	Поруза	Ступінь товщини стовбура, сантиметри			Категорія стану дерева, підстава вибору для рубки
		диаметр	висота	довжина				диаметр	висота	довжина	
1			40		1. Хвороба, пошкодження	46					
2			24		2. Висхідні пори	47					
3			36		3. Висхідні пори	48					
4			36		3. Висхідні пори	49					
5			24		3. Висхідні пори	50					
6			36		3. Висхідні пори	51					
7			28		3. Висхідні пори	52					
8			28		3. Висхідні пори	53					
9			40		3. Висхідні пори	54					
10			28		3. Висхідні пори	55					
11				24	3. Висхідні пори	56					
12			36		3. Висхідні пори	57					
13			24		3. Висхідні пори	58					
14			36		3. Висхідні пори	59					
15			28		3. Висхідні пори	60					
16			36		3. Висхідні пори	61					
17			36		3. Висхідні пори	62					
18			36		3. Висхідні пори	63					
19			24		3. Висхідні пори	64					
20			32		3. Висхідні пори	65					
21			28		3. Висхідні пори	66					
22			24		3. Висхідні пори	67					
23			36		3. Висхідні пори	68					
24						69					
25						70					
26						71					
27						72					
28						73					
29						74					
30						75					
31						76					
32						77					
33						78					
34						79					
35						80					
36						81					
37						82					
38						83					
39						84					
40						85					
41						86					
42						87					
43						88					
44						89					
45						90					

Порядковий номер дерева	Порода	Ступінь товщини стовбура, сантиметри			Категорія стову д-ва, накільки відбору для рубки	Порядковий номер дерева	Порода	Ступінь товщини стовбура, сантиметри			Категорія стову д-ва, накільки відбору для рубки
		діаметр	висота до гори	висота до гори				діаметр	висота до гори	висота до гори	
91						131					
92						132					
93						133					
94						134					
95						135					
96						136					
97						137					
98						138					
99						139					
100						140					
101						141					
102						142					
103						143					
104						144					
105						145					
106						146					
107						147					
108						148					
109						149					
110						150					
111						151					
112						152					
113						153					
114						154					
115						155					
116						156					
117						157					
118						158					
119						159					
120						160					
121						161					
122						162					
123						163					
124						164					
125						165					
126						166					
127						167					
128						168					
129						169					
130						170					

Всього пронумеровано дерев: 233 (фактично три дерева)
(кількість (кількість))

Нумерацію і перелік провели:

Паша А.В.
(посади)

Васильченко В.М.
(посади)

М.П. М.П.
(посади)

Степанов В.В.
(посади)

04.01.2021 року

Мельник Д.О.
(співрозслідувач, посади)
Степанов В.М.
(співрозслідувач, посади)
Паша А.В.
(співрозслідувач, посади)
Степанов В.В.
(співрозслідувач, посади)

Мельник Д.О.
(співрозслідувач)
Степанов В.М.
(співрозслідувач)
Паша А.В.
(співрозслідувач)
Степанов В.В.
(співрозслідувач)

НУМЕРАЦІЙНА ВІДОМІСТЬ ДЕРЕВ, призначених для вибіркової санітарної рубки

Житомирська область

(Автономна Республіка Крим, область)

ДП «Овруцьке ЛГ»

(найменування власника лісу, постійного лісокористувача)

Лісництво Гладковичське урочище: квартал № 43
виділ № 2 ділянка № 1 площа 3,2 гектарів

Порядковий номер дерев	Порода	Ступінь товщини стовбура, сантиметрів			Категорія стану дерева, підстава вибірки для рубки	Порядковий номер дерев	Порода	Ступінь товщини стовбура, сантиметрів			Категорія стану підстава вибірки
		диаметр	висота	довжина				диаметр	висота	довжина	
1	Сосна	32			IV	46	Сосна	44			IV
2	Сосна	28			IV	47	Сосна	40			IV
3	Сосна	24			V	48	Сосна	32			IV
4	Сосна	28			V	49	Сосна	24	28		V
5	Сосна	36			V	50	Сосна	32			IV
6	Сосна	32			IV	51	Сосна	32			IV
7	Сосна	24			V	52	Сосна	32			IV
8	Сосна	32			IV	53	Сосна	32			IV
9	Сосна	40			IV	54	Сосна	32			V
10	Сосна	36			IV	55	Сосна	32			V
11	Сосна	24			V	56	Сосна	32			IV
12	Сосна	32			IV	57	Сосна	32			IV
13	Сосна	28			IV	58	Сосна	32			IV
14	Сосна	32			IV	59	Сосна	32			IV
15	Сосна	36			IV	60	Сосна	32			IV
16	Сосна	36			IV	61	Сосна	32			IV
17	Сосна	40			IV	62	Сосна	32			IV
18	Сосна	28			IV	63	Сосна	32			IV
19	Сосна	36			IV	64	Сосна	32			IV
20	Сосна	32			IV	65	Сосна	32			IV
21	Сосна	32			IV	66	Сосна	32			IV
22	Сосна	28			IV	67	Сосна	40			IV
23	Сосна	40			IV	68	Сосна	32			IV
24	Сосна	36			IV	69	Сосна	32			IV
25	Сосна	32			IV	70	Сосна	32			IV
26	Сосна	36			IV	71	Сосна	32			IV
27	Сосна	40			IV	72	Сосна	32			IV
28	Сосна	36			IV	73	Сосна	32			IV
29	Сосна	32			IV	74	Сосна	32			IV
30	Сосна	24			V	75	Сосна	32			IV
31	Сосна	40			IV	76	Сосна	32			IV
32	Сосна	44			IV	77	Сосна	32			IV
33	Сосна	40			IV	78	Сосна	40			IV
34	Сосна	44			IV	79	Сосна	32			IV
35	Сосна	28			IV	80	Сосна	24			IV
36	Сосна	36			IV	81	Сосна	32			IV
37	Сосна	36			IV	82	Сосна	32			IV
38	Сосна	32			IV	83	Сосна	24			IV
39	Сосна	40			IV	84	Сосна	32			IV
40	Сосна	44			IV	85	Сосна	32			IV
41	Сосна	40			IV	86	Сосна	32			IV
42	Сосна	36			IV	87	Сосна	32			IV
43	Сосна	36			IV	88	Сосна	36	24		IV
44	Сосна	32			IV	89	Сосна	28			IV
45	Сосна	44			IV	90	Сосна	40			IV

Порядковий номер дерев	Порода	Ступінь товщини стовбура, сантиметрів			Категорія стану а - ная, підстава вибору д - рубки	Порядковий номер дерев	Порода	Ступінь товщини стовбура, сантиметрів			Категорія стану підстава вибір
		диаметр	висота до гори	висота до дерева				диаметр	висота до гори	висота до дерева	
91	Білий дуб		36	1	10 - підстава вибору	131					
92	Білий дуб		36		10 - підстава вибору	132					
93	Білий дуб		40		10 - підстава вибору	133					
94	Білий дуб		36		10 - підстава вибору	134					
95	Білий дуб		40		10 - підстава вибору	135					
96	Білий дуб		40		10 - підстава вибору	136					
97	Білий дуб		40		10 - підстава вибору	137					
98						138					
99						139					
100						140					
101						141					
102						142					
103						143					
104						144					
105						145					
106						146					
107						147					
108						148					
109						149					
110						150					
111						151					
112						152					
113						153					
114						154					
115						155					
116						156					
117						157					
118						158					
119						159					
120						160					
121						161					
122						162					
123						163					
124						164					
125						165					
126						166					
127						167					
128						168					
129						169					
130						170					

Всього пронумеровано дерев 172 (з урахуванням всіх дерев)
(кількість знайдено)

Нумерацію і перелік провели

М.М. Микитюк
(посадка)

М.Р. Микитюк
(посадка)

М.Р. Микитюк
(посадка)

М.Р. Микитюк
(посадка)

М.М. Микитюк
(посадка, підстава вибору)

М.М. Микитюк
(посадка, підстава вибору)

М.М. Микитюк
(посадка, підстава вибору)

М.М. Микитюк
(посадка, підстава вибору)

М.М. Микитюк
(посадка)

М.М. Микитюк
(посадка)

М.М. Микитюк
(посадка)

М.М. Микитюк
(посадка)

24.01.2020 року

НУМЕРАЦІЙНА ВІДОМІСТЬ ДЕРЕВ, призначених для вибіркової санітарної рубки

Житомирська область

(Автономна Республіка Крим, область)

ЛП «Овруцьке ЛГ»

(найменування власника ліса, постійного землекористувача)

Лісництво Гладковичське урочище квартал № 43

виділ № 6 ділянка № _____ площа 1,0 гектарів

Порядковий номер дерева	Порода	Ступінь товщини стовбура, сантиметрів			Категорія стовбу дерева, підстава вибору для рубки	Порядковий номер дерева	Порода	Ступінь товщини стовбура, сантиметрів			Категорія стовбу дерева, підстава вибору для рубки
		діаметр	висота	довжина				діаметр	висота	довжина	
1	дуб	32			дуб - 11	46					
2	дуб		40		дуб - 11	47					
3	дуб		40		дуб - 11	48					
4	дуб	32	36		дуб - 11	49					
5	дуб		36		дуб - 11	50					
6	дуб		44		дуб - 11	51					
7	дуб	32			дуб - 11	52					
8	дуб		44		дуб - 11	53					
9	дуб		40		дуб - 11	54					
10	дуб	32			дуб - 11	55					
11	дуб		28		дуб - 11	56					
12	дуб	32			дуб - 11	57					
13	дуб		36		дуб - 11	58					
14	дуб	32			дуб - 11	59					
15	дуб		40		дуб - 11	60					
16	дуб		28		дуб - 11	61					
17	дуб	32			дуб - 11	62					
18	дуб		36		дуб - 11	63					
19	дуб	32			дуб - 11	64					
20	дуб		28		дуб - 11	65					
21	дуб	32			дуб - 11	66					
22	дуб		24		дуб - 11	67					
23	дуб		24		дуб - 11	68					
24	дуб		36		дуб - 11	69					
25	дуб		28		дуб - 11	70					
26						71					
27						72					
28						73					
29						74					
30						75					
31						76					
32						77					
33						78					
34						79					
35						80					
36						81					
37						82					
38						83					
39						84					
40						85					
41						86					
42						87					
43						88					
44						89					
45						90					

Порядковий номер дерева	Порода	Ступінь товщини стовбура, сантиметрів			Категорія стану дерева, підстава відбору для рубки	Порядковий номер дерева	Порода	Ступінь товщини стовбура, сантиметрів			Категорія стану дерева, підстава відбору для рубки
		діаметр	нападком	древ'яні				діаметр	нападком	древ'яні	
91						131					
92						132					
93						133					
94						134					
95						135					
96						136					
97						137					
98						138					
99						139					
100						140					
101						141					
102						142					
103						143					
104						144					
105						145					
106						146					
107						147					
108						148					
109						149					
110						150					
111						151					
112						152					
113						153					
114						154					
115						155					
116						156					
117						157					
118						158					
119						159					
120						160					
121						161					
122						162					
123						163					
124						164					
125						165					
126						166					
127						167					
128						168					
129						169					
130						170					

Всього пронумеровано дерев: 258 (фрагменти н'яних дерев)
(кількість юванми)

Нумерацію і перелік провели:

Мач. А. Г.
(посада)
М. Р. І.
(посада)
М. Р. І.
(посада)
М. Р. І.
(посада)

05.01.2020 року

інш. д/с

Місюра Р. Д.
(прізвище, ініціали)
Маймун Р. М.
(прізвище, ініціали)
Гаман М. І.
(прізвище, ініціали)
Хомоченко В. В.
(прізвище, ініціали)

Бондарук Р. В.

[Підпис]
(підпис)
[Підпис]
(підпис)
[Підпис]
(підпис)
[Підпис]
(підпис)

**НУМЕРАЦІЙНА ВІДОМІСТЬ ДЕРЕВ,
призначених для вибіркової санітарної рубки**

Житомирська область

(Автономна Республіка Крим, область)

ДП «Одружжє ЛГ»

(найменування власника лісу, постійного лісокористувача)

Лісництво Гладковичське урочище квартал № 43

виділ № 26 ділянка № _____ площа 0,3 гектарів

Порядковий номер дерев	Порода	Ступінь товщини стовбура, сантиметри			Категорія стану дерева, підстава вибору для рубки	Порядковий номер дерев	Порода	Ступінь товщини стовбура, сантиметри			Категорія стану дерева, підстава вибору для рубки
		діаметр	висота до м	дрова які				діаметр	висота до м	дрова які	
1	д.б.		24		Високе	46					
2	д.б.		24		підлога IV	47					
3	д.б.		24		IV-4-	48					
4	д.б.		24		IV-4-	49					
5	д.б.		24		IV-4-	50					
6	д.б.		24		IV-4-	51					
7	д.б.		24		IV-4-	52					
8	д.б.		24		IV-4-	53					
9	д.б.		24		IV-4-	54					
10	д.б.		24		IV-4-	55					
11	д.б.		24		IV-4-	56					
12	д.б.		24		IV-4-	57					
13	д.б.		24		IV-4-	58					
14	д.б.		24		IV-4-	59					
15	д.б.		24		IV-4-	60					
16	д.б.		24		IV-4-	61					
17	д.б.					62					
18						63					
19						64					
20						65					
21						66					
22						67					
23						68					
24						69					
25						70					
26						71					
27						72					
28						73					
29						74					
30						75					
31						76					
32						77					
33						78					
34						79					
35						80					
36						81					
37						82					
38						83					
39						84					
40						85					
41						86					
42						87					
43						88					
44						89					
45						90					

Порядковий номер дерева	Порода	Ступінь товщини стовбура, сантиметри			Категорія стану дерева, класифікація за рубки	Порядковий номер дерева	Порода	Ступінь товщини стовбура, сантиметри			Категорія стану дерева, класифікація за рубки
		діаметр	висота	довжина				діаметр	висота	довжина	
91						131					
92						132					
93						133					
94						134					
95						135					
96						136					
97						137					
98						138					
99						139					
100						140					
101						141					
102						142					
103						143					
104						144					
105						145					
106						146					
107						147					
108						148					
109						149					
110						150					
111						151					
112						152					
113						153					
114						154					
115						155					
116						156					
117						157					
118						158					
119						159					
120						160					
121						161					
122						162					
123						163					
124						164					
125						165					
126						166					
127						167					
128						168					
129						169					
130						170					

Всього пронумеровано дерев: 83 (містяться дерева)
(кількість сторінок)

Нумерацію і перелік провели:

Паш. С.О.
(підпис)
М.Р.М.
(підпис)
М.Р.М.
(підпис)

М.Р.М. Д.О.
(підпис, повна назва)
М.Р.М. Д.О.
(підпис, повна назва)
М.Р.М. Д.О.
(підпис, повна назва)

М.Р.М.
(підпис)
М.Р.М.
(підпис)
М.Р.М.
(підпис)

(підпис)
05.01.2021 року

(підпис, повна назва)

(підпис)

НУМЕРАЦІЙНА ВІДОМІСТЬ ДЕРЕВ, призначених для вибіркової санітарної рубки

Житомирська обл.

(Автономна Республіка Крим, область)

ДП «Овруцький ЛГ»

(найменування власника лісів, постійного лісокористувача)

Лісництво Овруцьке

квартал № 28

виділ № 12

урочище

ділянка №

площа 8,3 гектарів

Порядковий номер дерева	Порода	Ступінь товщини стовбурів, сантиметрів			Категорія стану дерева, підстава відбору для рубки	Порядковий номер дерева	Порода	Ступінь товщини стовбурів, сантиметрів			Категорія стану дерева, підстава відбору для рубки
		лісові	напівлісові	дров'яні				лісові	напівлісові	дров'яні	
1	Сх	24			Високе	32	Сх			36	Високе
2	Сх			24	Високе	33	Сх			28	Високе
3	Сх			24	Високе	34	Сх			28	Високе
4	Сх			24	Високе	35	Сх			24	Високе
5	Сх			24	Високе	36	Сх			32	Високе
6	Сх			24	Високе	37	Сх			24	Високе
7	Сх			24	Високе	38	Сх			28	Високе
8	Сх			24	Високе	39	Сх			24	Високе
9	Сх			24	Високе	40	Сх			24	Високе
10	Сх			24	Високе	41	Сх			18	Високе
11	Сх			24	Високе	42	Сх			28	Високе
12	Сх			24	Високе	43	Сх			24	Високе
13	Сх			24	Високе	44	Сх			24	Високе
14	Сх			24	Високе	45	Сх			24	Високе
15	Сх			24	Високе	46	Сх			24	Високе
16	Сх			24	Високе	47	Сх			28	Високе
17	Сх			24	Високе	48	Сх			28	Високе
18	Сх			24	Високе	49	Сх			24	Високе
19	Сх			24	Високе	50	Сх			24	Високе
20	Сх			24	Високе	51	Сх			24	Високе
21	Сх			24	Високе	52	Сх			24	Високе
22	Сх			24	Високе	53	Сх			28	Високе
23	Сх			24	Високе	54	Сх			24	Високе
24	Сх			28	Високе	55	Сх			28	Високе
25	Сх			28	Високе	56	Сх			24	Високе
26	Сх			24	Високе	57	Сх			24	Високе
27	Сх			28	Високе	58	Сх			24	Високе
28	Сх			28	Високе	59	Сх			28	Високе
29	Сх			28	Високе	60	Сх			24	Високе
30	Сх			24	Високе	61	Сх			24	Високе
31	Сх			28	Високе	62	Сх			28	Високе

Порядковий номер дерева	Порода	Ступінь товщини стовбурів, сантиметрів			Категорія стану дерева, підстава відбору для рубки	Порядковий номер дерева	Порода	Ступінь товщини стовбурів, сантиметрів		
		ділові	напівділові	дров'яні				ділові	напівділові	дров'яні
63	Сх			24	Експеримент	91	Сх			24
64	Сх			24	«-»	92	Сх			24
65	Сх			24		93	Сх			28
66	Сх			24		94	Сх			24
67	Сх			24		95	Сх			24
68	Сх			24		96	Сх			28
69	Сх			32		97	Сх			24
70	Сх			24		98	Сх			24
71	Сх			24		99	Сх			24
72	Сх			24		100	Сх			24
73	Сх			24		101	Сх			24
74	Сх			24		102	Сх			32
75	Сх			24		103	Сх			28
76	Сх			24		104	Сх			24
77	Сх			24		105	Сх			28
78	Сх			24		106	Сх			24
79	Сх			24		107	Сх			28
80	Сх			24		108	Сх			24
81	Сх			28		109	Сх			28
82	Сх			24		110	Сх			28
83	Сх			28		111	Сх			24
84	Сх			32		112	Сх			28
85	Сх			24		113	Сх			28
86	Сх			24		114	Сх			24
87	Сх			28		115	Сх			24
88	Сх			28		116	Сх			24
89	Сх			24		117	Сх			24
90	Сх			24	«-»	118	Сх			24

Всього пронумеровано дерев: _____

(кількість словами)

Нумерацію і перелік провели: _____

(посада)

(підпис)

(ініціали та прізвище)

(посада)

(підпис)

(ініціали та прізвище)

(посада)

(підпис)

(ініціали та прізвище)

2021 року

продовження

НУМЕРАЦІЙНА ВІДОМІСТЬ ДЕРЕВ, призначених для вибіркової санітарної рубки

Житомирська обл.

(Автономна Республіка Крим, область)

ДП «Овруцький ЛП»

(найменування власника лісів, постійного лісокористувача)

Лісництво Овруцьке

квартал № 28

виділ № 12

урочище

ділянка № _____ площа _____ гектарів

Порядковий номер дерева	Порода	Ступінь товщини стовбурів, сантиметрів			Категорія стану дерева, підстава вибору для рубки	Порядковий номер дерева	Порода	Ступінь товщини стовбурів, сантиметрів			Категорія стану дерева, підстава вибору для рубки
		ділові	напівділові	дров'яні				ділові	напівділові	дров'яні	
119	Сх			24	Високе	150	Сх			24	Високе
120	Сх			24	В	151	Сх			32	Високе
121	Сх			24	В	152	Сх			28	В
122	Сх			24	В	153	Сх			24	В
123	Сх			24	В	154	Сх			24	В
124	Сх			24	В	155	Сх			24	В
125	Сх			24	В	156	Сх			24	В
126	Сх			24	В	157	Сх			32	В
127	Сх			24	В	158	Сх			28	В
128	Сх			24	В	159	Сх			28	В
129	Сх			24	В	160	Сх			28	В
130	Сх			24	В	161	Сх			28	В
131	Сх			24	В	162	Сх			24	В
132	Сх			24	В	163	Сх			24	В
133	Сх			24	В	164	Сх			28	В
134	Сх			24	В	165	Сх			24	В
135	Сх			24	В	166	Сх			24	В
136	Сх			24	В	167	Сх			28	В
137	Сх			24	В	168	Сх			24	В
138	Сх			24	В	169	Сх			24	В
139	Сх			28	В	170	Сх			24	В
140	Сх			28	В	171	Сх			24	В
141	Сх			28	В	172	Сх			24	В
142	Сх			28	В	173	Сх			28	В
143	Сх			28	В	174	Сх			24	В
144	Сх			28	В	175	Сх			24	В
145	Сх			24	В	176	Сх			24	В
146	Сх			28	В	177	Сх			24	В
147	Сх			24	В	178	Сх			24	В
148	Сх			24	В	179	Сх			24	В
149	Сх			24	В	180	Сх			24	В

Порядковий номер дерева	Порода	Ступінь товщини стовбурів, сантиметрів			Категорія стану дерева, підстава вибору для рубки	Порядковий номер дерева	Порода	Ступінь товщини стовбурів, сантиметрів			Категорія стану дерева
		ділові	напівділові	дров'яні				ділові	напівділові	дров'яні	
181	Cy			24	209	Cy				28	Cy
182	Cy			24	210	Cy				24	Cy
183	Cy			24	211	Cy				28	Cy
184	Cy			24	212	Cy				24	Cy
185	Cy			24	213	Cy				24	Cy
186	Cy			28	214	Cy				24	Cy
187	Cy			28	215	Cy				24	Cy
188	Cy			28	216	Cy				24	Cy
189	Cy			24	217	Cy				28	Cy
190	Cy			24	218	Cy				32	Cy
191	Cy			28	219	Cy				24	Cy
192	Cy			24	220	Cy				28	Cy
193	Cy			24	221	Cy				32	Cy
194	Cy			24	222	Cy				28	Cy
195	Cy			24	223	Cy				24	Cy
196	Cy			24	224	Cy				24	Cy
197	Cy			28	225	Cy				24	Cy
198	Cy			24	226	Cy				32	Cy
199	Cy			24	227	Cy				24	Cy
200	Cy			24	228	Cy				24	Cy
201	Cy			24	229	Cy				28	Cy
202	Cy			24	230	Cy				36	Cy
203	Cy			24	231	Cy				24	Cy
204	Cy			24	232	Cy				28	Cy
205	Cy			28	233	Cy				28	Cy
206	Cy			28	234	Cy				24	Cy
207	Cy			28	235	Cy				24	Cy
208	Cy			24	236	Cy				24	Cy
				24						28	

Всього пронумеровано дерев:

(кількість словами)

Нумерацію і перелік провели:

(посада)

(підпис)

(ініціали та прізвище)

(посада)

(підпис)

(ініціали та прізвище)

(посада)

(підпис)

(ініціали та прізвище)

2021 року

продовжені

НУМЕРАЦІЙНА ВІДОМІСТЬ ДЕРЕВ, призначених для вибіркової санітарної рубки

Житомирська обл.

(Автономна Республіка Крим, область)

ДП «Овруцький ЛГ»

(найменування власника лісів, постійного лісокористувача)

Лісництво Овруцьке

квартал № 28

виділ № 12

урочище

ділянка №

площа

гектарів

Порядковий номер дерева	Порода	Ступінь товщини стовбурів, сантиметрів			Категорія стану дерева, підстава відбору для рубки	Порядковий номер дерева	Порода	Ступінь товщини стовбурів, сантиметрів			Категорія стану дерева, підстава відбору для рубки
		ділові	напівділові	дров'яні				ділові	напівділові	дров'яні	
237	Сх			28	чорнобер	268	Сх			28	чорнобер
238	Сх			28	ч-к	269	Сх			24	ч-к
239	Сх			28	ч-к	270	Сх			32	ч-к
240	Сх			28	ч-к	271	Сх			28	ч-к
241	Сх			28	ч-к	272	Сх			24	ч-к
242	Сх			24	ч-к	273	Сх			36	ч-к
243	Сх			24	ч-к	274	Сх			24	ч-к
244	Сх			24	ч-к	275	Сх			32	ч-к
245	Сх			24	ч-к	276	Сх			28	ч-к
246	Сх			24	ч-к	277	Сх			32	ч-к
247	Сх			28	ч-к	278	Сх			28	ч-к
248	Сх			28	ч-к	279	Сх			32	ч-к
249	Сх			24	ч-к	280	Сх			24	ч-к
250	Сх			24	ч-к	281	Сх			32	ч-к
251	Сх			24	ч-к	282	Сх			24	ч-к
252	Сх			24	ч-к	283	Сх			28	ч-к
253	Сх			28	ч-к	284	Сх			28	ч-к
254	Сх			24	ч-к	285	Сх			36	ч-к
255	Сх			24	ч-к	286	Сх			36	ч-к
256	Сх			28	ч-к	287	Сх			24	ч-к
257	Сх			24	ч-к	288	Сх			28	ч-к
258	Сх			32	ч-к	289	Сх			28	ч-к
259	Сх			28	ч-к	290	Сх			32	ч-к
260	Сх			28	ч-к	291	Сх			32	ч-к
261	Сх			28	ч-к	292	Сх			24	ч-к
262	Сх			24	ч-к	293	Сх			32	ч-к
263	Сх			28	ч-к	294	Сх			28	ч-к
264	Сх			28	ч-к	295	Сх			32	ч-к
265	Сх			24	ч-к	296	Сх			24	ч-к
266	Сх			28	ч-к	297	Сх			32	ч-к
267	Сх			28	ч-к	298	Сх			28	ч-к

НУМЕРАЦІЙНА ВІДОМІСТЬ ДЕРЕВ, призначених для вибіркової санітарної рубки

Житомирська обл.

(Автономна Республіка Крим, область)

ДП «Овруцький ЛГ»

(найменування власника лісів, постійного лісокористувача)

Лісництво Овруцьке

квартал № 28

виділ № 11

урочище

ділянка №

площа 0,8 гектарів

Порядковий номер дерева	Порода	Ступінь товщини стовбурів, сантиметрів			Категорія стану дерева, підстава відбору для рубки	Порядковий номер дерева	Порода	Ступінь товщини стовбурів, сантиметрів			Категорія стану дерева, підстава відбору для рубки
		ділові	напівділові	дров'яні				ділові	напівділові	дров'яні	
1	Сх			24	✓						
2	Сх			24	✓						
3	Сх			28	✓						
4	Сх			28	✓						
5	Сх			28	✓						
6	Сх			28	✓						
7	Сх			24	✓						
8	Сх			28	✓						
9	Сх			28	✓						
10	Сх			24	✓						
11	Сх			24	✓						
12	Сх			32	✓						
13	Сх			28	✓						
14	Сх			32	✓						
15	Сх			32	✓						
16	Сх			40	✓						
17	Сх			28	✓						
18	Сх			32	✓						
19	Сх			36	✓						
20	Сх			28	✓						
21	Сх			28	✓						
22	Сх			68	✓						
23	Сх			28	✓						
24	Сх			24	✓						
25	Сх			28	✓						
26	Сх			24	✓						
27	Сх			28	✓						
28	Сх			24	✓						
29	Сх			24	✓						
30	Сх			28	✓						
31	Сх			28	✓						

НУМЕРАЦІЙНА ВІДОМІСТЬ ДЕРЕВ, призначених для вибіркової санітарної рубки

Житомирська обл.

(Автономна Республіка Крим, область)

ДП «Овруцький ЛГ»

(найменування власника лісів, постійного лісокористувача)

Лісництво Овруцьке

квартал № 28

виділ № 22.1

урочище

ділянка № _____

площа 9.4 гектарів

Порядковий номер дерева	Порода	Ступінь товщини стовбурів, сантиметрів			Категорія стану дерева, підстава відбору для рубки	Порядковий номер дерева	Порода	Ступінь товщини стовбурів, сантиметрів			Категорія стану дерева, підстава відбору для рубки
		ділові	напівділові	дров'яні				ділові	напівділові	дров'яні	
1	Б			28	Високий	32	Б			24	Високий
2	Б			24	В	33	Б			24	В
3	Б			32	В	34	Б	36			В
4	Б			24	В	35	Б			24	В
5	Б			24	В	36	Б			32	В
6	Б			24	В	37	Б			28	В
7	Б			24	В	38	Б			32	В
8	Б			28	В	39	Б			24	В
9	Б			28	В	40	Б			24	В
10	Б			24	В	41	Б			24	В
11	Б			28	В	42	Б			24	В
12	Б			24	В	43	Б			24	В
13	Б			18	В	44	Б			24	В
14	Б		24		В	45	Б			36	В
15	Б		28		В	46	Б			24	В
16	Б		24		В	47	Б			28	В
17	Б		24		В	48	Б			28	В
18	Б			24	В	49	Б			28	В
19	Б			24	В	50	Б			24	В
20	Б			32	В	51	Б	32			В
21	Б			32	В	52	Б			24	В
22	Б		28		В	53	Б			24	В
23	Б		32		В	54	Б			24	В
24	Б		28		В	55	Б			24	В
25	Б			32	В	56	Б			28	В
26	Б			28	В	57	Б	36			В
27	Б		24		В	58	Б			24	В
28	Б			24	В	59	Б			24	В
29	Б			32	В	60	Б			24	В
30	Б			28	В	61	Б			24	В
31	Б			24	В	62	Б			24	В

Порядковий номер дерева	Порода	Ступінь товщини стовбурів, сантиметрів			Категорія стану дерева, підстава відбору для рубки	Порядковий номер дерева	Порода	Ступінь товщини стовбурів, сантиметрів			Категорія стану дерева, підстава відбору для рубки
		ділові	напівділові	дров'яні				ділові	напівділові	дров'яні	
63	береза			28	попечен	91	береза			28	К
64	береза			24		92	береза			28	К
65	береза			32		93	береза			32	К
66	береза			24		94	береза			28	К
67	береза			24		95	береза			24	К
68	береза			24		96	береза			24	К
69	береза			24		97	береза			24	К
70	береза			36		98	береза				К
71	береза			24		99	береза		32		К
72	береза			36		100	береза			24	К
73	береза			24		101	береза			28	К
74	береза			24		102	береза			32	К
75	береза			28		103	береза		24		К
76	береза			32		104	береза			28	К
77	береза			24		105	береза			28	К
78	береза			28		106	береза			32	К
79	береза			32		107	береза			28	К
80	береза			24		108	береза			24	К
81	береза			24		109	береза		28		К
82	береза			28		110	береза		32		К
83	береза			28		111	береза			24	К
84	береза			28		112	береза			24	К
85	береза		24			113	береза			28	К
86	береза		28			114	береза			32	К
87	береза			24		115	береза		36		К
88	береза			24		116	береза			28	К
89	береза			24		117	береза			24	К
90	береза			28	---	118	береза			24	К

Всього пронумеровано дерев: _____
(кількість словами)

Нумерацію і перелік провели:

_____	_____	_____
(посада)	(підпис)	(ініціали та прізвище)
_____	_____	_____
(посада)	(підпис)	(ініціали та прізвище)
_____	_____	_____
(посада)	(підпис)	(ініціали та прізвище)

2021 року

продовження

НУМЕРАЦІЙНА ВІДОМІСТЬ ДЕРЕВ, призначених для вибіркової санітарної рубки

Житомирська обл.

(Автономна Республіка Крим, область)

ДП «Овруцький ЛП»

(найменування власника лісів, постійного лісокористувача)

Лісництво Овруцьке

квартал № 18

виділ № 22.1

урочище

ділянка №

площа 0.4 гектарів

Порядковий номер дерева	Порода	Ступінь товщини стовбурів, сантиметрів			Категорія стану дерева, підстава відбору для рубки	Порядковий номер дерева	Порода	Ступінь товщини стовбурів, сантиметрів			Категорія стану дерева, підстава відбору для рубки
		ділові	напівділові	дров'яні				ділові	напівділові	дров'яні	
119	береза			28	Е	150	береза			24	Е
120	береза			36	Е	151	береза			48	Е
121	береза		28		Е	152	береза			24	Е
122	береза			28	Е	153	береза			24	Е
123	береза			24	Е	154	береза			24	Е
124	береза			24	Е	155	береза			28	Е
125	береза			24	Е	156	береза			24	Е
126	береза			24	Е	157	береза			28	Е
127	береза		32		Е	158	береза			24	Е
128	береза			24	Е	159	береза			24	Е
129	береза		24		Е	160	береза			24	Е
130	береза		24		Е	161	береза			28	Е
131	береза			28	Е	162	береза			24	Е
132	береза		28		Е	163	береза			24	Е
133	береза		36		Е	164	береза			24	Е
134	береза		28		Е	165	береза			24	Е
135	береза			24	Е	166	береза			24	Е
136	береза			28	Е	167	береза			28	Е
137	береза			24	Е	168	береза			24	Е
138	береза			24	Е	169	береза			24	Е
139	береза			28	Е	170	береза			28	Е
140	береза			24	Е	171	береза			24	Е
141	береза			24	Е	172	береза			28	Е
142	береза			24	Е	173	береза			24	Е
143	береза			32	Е	174	береза			24	Е
144	береза			28	Е	175	береза			24	Е
145	береза			24	Е	176	береза			24	Е
146	береза			24	Е	177	береза			28	Е
147	береза			24	Е	178	береза			24	Е
148	береза			24	Е	179	береза			32	Е
149	береза			24	Е	180	береза			24	Е

Порядковий номер дерев	Порода	Ступінь товщини стовбурів, сантиметрів			Категорія стану дерев, підстава відбору для рубки	Порядковий номер дерев	Порода	Ступінь товщини стовбурів, сантиметрів			Категорія стану дерев, підстава відбору для рубки
		ділові	напівділові	дров'яні				ділові	напівділові	дров'яні	
181	С			24	Висока	209	С			24	Висока
182	С			28	В	210	С			24	В
183	С			28	В	211	С			24	В
184	С			24	В	212	С			24	В
185	С			24	В	213	С		28		В
186	С			24	В	214	С			24	В
187	С			28	В	215	С			24	В
188	С		28		В	216	С			24	В
189	С			24	В	217	С			28	В
190	С			24	В	218	С			24	В
191	С			28	В	219	С			24	В
192	С			24	В	220	С			24	В
193	С			24	В	221	С			28	В
194	С			24	В	222	С			28	В
195	С			24	В	223	С			28	В
196	С			24	В	224	С			24	В
197	С			24	В	225	С			24	В
198	С			24	В	226	С			24	В
199	С			24	В	227	С			24	В
200	С			24	В	228	С			24	В
201	С			24	В	229	С			24	В
202	С			32	В	230	С			24	В
203	С			24	В	231	С			28	В
204	С			24	В	232	С			24	В
205	С			24	В	233	С			28	В
206	С			24	В	234	С			28	В
207	С			24	В	235	С			28	В
208	С			24	В	236	С			28	В

Всього пронумеровано дерев:

(кількість словами)

Нумерацію і перелік провели:

(посада)

(підпис)

(ініціали та прізвище)

(посада)

(підпис)

(ініціали та прізвище)

(посада)

(підпис)

(ініціали та прізвище)

2021_ року

професор

НУМЕРАЦІЙНА ВІДОМІСТЬ ДЕРЕВ, призначених для вибіркової санітарної рубки

Житомирська обл.

(Автономна Республіка Крим, область)

ДП «Овруцький ЛГ»

(найменування власника лісів, постійного лісотористувача)

Лісництво Овруцьке

квартал № 28

виділ № 22.1

урочище _____

ділянка № _____

площа 9.4 гектарів

Порядковий номер дерева	Порода	Ступінь товщини стовбурів, сантиметрів			Категорія стану дерева, підстава вибору для рубки	Порядковий номер дерева	Порода	Ступінь товщини стовбурів, сантиметрів			Категорія стану дерева, підстава вибору для рубки
		ділові	напівділові	дров'яні				ділові	напівділові	дров'яні	
237	С			24	Висока	268	С			28	Висока
238	С			32	В	269	С			28	В
239	С			24	В	270	С			24	В
240	С			28	В	281	С			24	В
241	С			24	В	282	С			28	В
242	С			24	В	283	С			24	В
243	С			24	В	284	С			28	В
244	С			24	В	285	С			28	В
245	С			28	В	286	С			24	В
246	С			24	В	287	С			32	В
247	С			24	В	288	С			24	В
248	С			28	В	289	С			32	В
249	С			28	В	290	С			24	В
250	С			24	В	291	С			24	В
251	С			28	В	292	С			28	В
252	С			28	В	293	С			24	В
253	С			24	В	294	С			24	В
254	С			24	В	295	С			24	В
255	С			24	В	296	С			28	В
256	С			24	В	297	С			24	В
257	С			24	В	298	С			24	В
258	С			28	В	299	С			24	В
259	С			24	В	300	С			28	В
260	С			24	В	301	С			24	В
261	С			28	В	302	С			24	В
262	С			24	В	303	С			24	В
263	С			28	В	304	С			24	В
264	С			28	В	305	С			24	В
265	С			24	В	306	С			24	В
266	С			24	В	307	С			24	В
267	С			24	В	308	С			24	В

Порядковий номер дерева	Порода	Ступінь товщини стовбурів, сантиметрів			Категорія стану дерева, підстава відбору для рубки	Порядковий номер дерева	Порода	Ступінь товщини стовбурів, сантиметрів			Категорія стану дерева, підстава відбору для рубки
		ділові	напівділові	дров'яні				ділові	напівділові	дров'яні	
299	С			36	Зношені	321	С			24	Зношені
300	С			24	С	328	С			24	С
301	С			28	С	329	С			24	С
302	С			24	С	330	С			24	С
303	С			24	С	331	С			28	С
304	С			24	С	332	С			24	С
305	С			24	С	333	С			28	С
306	С			24	С	334	С			24	С
308	С			24	С	335	С			24	С
308	С			24	С	336	С			24	С
309	С			24	С	338	С			24	С
310	С			24	С	338	С			24	С
311	С			24	С	339	С			28	С
312	С			24	С	340	С			28	С
313	С			28	С	341	С			24	С
314	С			24	С	342	С			28	С
315	С			24	С	343	С			28	С
316	С			24	С	344	С			28	С
317	С			24	С	345	С			28	С
318	С			28	С	346	С			28	С
319	С			28	С	348	С			24	С
320	С			24	С	348	С			28	С
321	С			24	С	349	С			24	С
322	С			24	С	350	С			24	С
323	С			24	С	351	С			28	С
324	С			24	С	352	С			32	С
325	С			24	С	353	С			28	С
326	С			28	С	354	С			24	С

Всього пронумеровано дерев: _____

(кількість словами)

Нумерацію і перелік провели: _____

_____ (посада)

_____ (підпис)

_____ (ініціали та прізвище)

_____ (посада)

_____ (підпис)

_____ (ініціали та прізвище)

_____ (посада)

_____ (підпис)

_____ (ініціали та прізвище)

_____ 2021_ року

оф. особистий

НУМЕРАЦІЙНА ВІДОМІСТЬ ДЕРЕВ, призначених для вибіркової санітарної рубки

Житомирська обл.

(Автономна Республіка Крим, область)

ДП «Овруцький ЛП»

(найменування власника лісів, постійного лісокористувача)

Лісництво Овруцьке

квартал № 28

виділ № 22.1

урочище

ділянка №

площа 9.4 гектарів

Порядковий номер дерева	Порода	Ступінь товщини стовбурів, сантиметрів			Категорія стану дерева, підстава відбору для рубки	Порядковий номер дерева	Порода	Ступінь товщини стовбурів, сантиметрів			Категорія стану дерева, підстава відбору для рубки
		ділові	напівділові	дров'яні				ділові	напівділові	дров'яні	
355	береза			24	Експлуатація	386	береза			24	Експлуатація
356	береза			28	Експлуатація	387	береза			24	Експлуатація
357	береза			24	Експлуатація	388	береза			24	Експлуатація
358	береза			28	Експлуатація	389	береза			18	Експлуатація
359	береза			28	Експлуатація	390	береза			28	Експлуатація
360	береза			32	Експлуатація	391	береза			24	Експлуатація
361	береза			24	Експлуатація	392	береза			24	Експлуатація
362	береза			28	Експлуатація	393	береза			28	Експлуатація
363	береза			24	Експлуатація	394	береза			24	Експлуатація
364	береза			24	Експлуатація	395	береза			24	Експлуатація
365	береза			24	Експлуатація	396	береза			28	Експлуатація
366	береза			24	Експлуатація	397	береза			28	Експлуатація
367	береза			24	Експлуатація	398	береза			28	Експлуатація
368	береза			28	Експлуатація	399	береза			28	Експлуатація
369	береза			24	Експлуатація	400	береза			24	Експлуатація
370	береза			24	Експлуатація	401	береза		36		Експлуатація
371	береза			32	Експлуатація	402	береза			24	Експлуатація
372	береза			28	Експлуатація	403	береза			40	Експлуатація
373	береза			36	Експлуатація	404	береза			24	Експлуатація
374	береза			32	Експлуатація	405	береза			24	Експлуатація
375	береза			40	Експлуатація	406	береза			24	Експлуатація
376	береза			24	Експлуатація	407	береза			24	Експлуатація
377	береза			24	Експлуатація	408	береза			28	Експлуатація
378	береза			24	Експлуатація	409	береза			28	Експлуатація
379	береза			28	Експлуатація	410	береза			28	Експлуатація
380	береза			24	Експлуатація	411	береза			28	Експлуатація
381	береза			28	Експлуатація	412	береза			28	Експлуатація
382	береза			24	Експлуатація	413	береза			28	Експлуатація
383	береза			24	Експлуатація	414	береза			24	Експлуатація
384	береза			28	Експлуатація	415	береза			24	Експлуатація
385	береза			24	Експлуатація	416	береза			24	Експлуатація

Порядковий номер дерева	Порода	Ступінь товщини стовбурів, сантиметрів			Категорія стану дерева, підстава відбору для рубки	Порядковий номер дерева	Порода	Ступінь товщини стовбурів, сантиметрів			Категорія стану дерева, підстава відбору для рубки
		ділові	напівділові	дров'яні				ділові	напівділові	дров'яні	
412	С			28	В поперек	445	С			24	В поперек
413	С			28	В	446	С			24	В
419	С			24	В	447	С			24	В
420	С			24	В	448	С			28	В
421	С			24	В	449	С			28	В
422	С			24	В	450	С			28	В
423	С			24	В	451	С			24	В
424	С			24	В	452	С			24	В
425	С			28	В	453	С			24	В
426	С			24	В	454	С			24	В
427	С			24	В	455	С			40	В
428	С			24	В	456	С			24	В
429	С			24	В	457	С			24	В
430	С			32	В	458	С			28	В
431	С			24	В	459	С			24	В
432	С			28	В	460	С			28	В
433	С			28	В	461	С			24	В
434	С			24	В	462	С			28	В
435	С			24	В	463	С			24	В
436	С			28	В	464	С			24	В
437	С			28	В	465	С			24	В
438	С			24	В	466	С			24	В
439	С			24	В	467	С			24	В
440	С			24	В	468	С			28	В
441	С			24	В	469	С			24	В
442	С			24	В	470	С			24	В
443	С			24	В	481	С			28	В
444	С			24	В	482	С			24	В

Всього пронумеровано дерев:

(кількість словами)

Нумерацію і перелік провели:

(посада)

(підпис)

(ініціали та прізвище)

(посада)

(підпис)

(ініціали та прізвище)

(посада)

(підпис)

(ініціали та прізвище)

2021_ року

продовження

НУМЕРАЦІЙНА ВІДОМІСТЬ ДЕРЕВ, призначених для вибіркової санітарної рубки

Житомирська обл.

(Автономна Республіка Крим, область)

ДП «Овруцький ЛГ»

(найменування власника лісів, постійного лісокористувача)

Лісництво Овруцьке

квартал № 28

виділ № 22-1

урочище

ділянка №

площа 9.4 гектарів

Порядковий номер дерева	Порода	Ступінь товщини стовбурів, сантиметрів			Категорія стану дерева, підстава відбору для рубки	Порядковий номер дерева	Порода	Ступінь товщини стовбурів, сантиметрів			Категорія стану дерева, підстава відбору для рубки
		ділові	напівділові	дров'яні				ділові	напівділові	дров'яні	
473	С			24	В	504	С			24	В
474	С			24	В	505	С			24	В
475	С			24	В	506	С			24	В
476	С			28	В	507	С			24	В
477	С			24	В	508	С			24	В
478	С			24	В	509	С			24	В
479	С			24	В	510	С			24	В
480	С			24	В	511	С		24		В
481	С			24	В	512	С			28	В
482	С			24	В	513	С			28	В
483	С			24	В	514	С			28	В
484	С			24	В	515	С			28	В
485	С			28	В	516	С			24	В
486	С			24	В	517	С			24	В
487	С			24	В	518	С			24	В
488	С			28	В	519	С		28		В
489	С			24	В	520	С			24	В
490	С			28	В	521	С		24		В
491	С		24		В	522	С			24	В
492	С		28		В	523	С			28	В
493	С			28	В	524	С		24		В
494	С			24	В	525	С		28		В
495	С		24		В	526	С			24	В
496	С			24	В	527	С			24	В
497	С			24	В	528	С		24		В
498	С			24	В	529	С			24	В
499	С			24	В	530	С		24		В
500	С			24	В	531	С			24	В
501	С		28		В	532	С			28	В
502	С			24	В	533	С			24	В
503	С			24	В	534	С			24	В

Порядковий номер дерева	Порода	Ступінь товщини стовбурів, сантиметрів			Категорія стану дерева, підстава відбору для рубки	Порядковий номер дерева	Порода	Ступінь товщини стовбурів, сантиметрів			Категорія стану дерева, підстава відбору для рубки
		ділові	напівділові	дров'яні				ділові	напівділові	дров'яні	
535	С			24	Загрозливе						
536	С			24							
537	С			24							
538	С			28							
539	С			24							
540	С			24							
541	С			24							
542	С			28							
543	С			24							
544	С			24							
545	С			28							
546	С			24							
547	С			24							
548	С			24							
549	С			24							
550	С			24							
551	С			28							
552	С			24							
553	С			24							
554	С			24							
555	С			28							
556	С			24							
557	С			24							
558	С			24							
559	С			24							

Всього пронумеровано дерев: 559 (Загрозливе піддаєт руб'яте дерев)
(кількість словами)

Нумерацію і перелік провели:

Шош. Іф
(посада)

[Підпис]
(підпис)

Гришук Т. А.
(ініціали та прізвище)

Шоштер Іф
(посада)

[Підпис]
(підпис)

Рогинський В. П.
(ініціали та прізвище)

Шоштер Іф
(посада)

[Підпис]
(підпис)

Бортник О. С.
(ініціали та прізвище)

05 02 2021 року

НУМЕРАЦІЙНА ВІДОМІСТЬ ДЕРЕВ, призначених для вибіркової санітарної рубки

Житомирська обл.

(Автономна Республіка Крим, область)

ДП «Овруцький ЛП»

(найменування власника лісів, постійного лісокористувача)

Лісництво Овруцьке

квартал № 29

виділ № 9

урочище

ділянка №

площа 2,8 гектарів

Порядковий номер дерева	Порода	Ступінь товщини стовбурів, сантиметрів			Категорія стану дерева, підстава відбору для рубки	Порядковий номер дерева	Порода	Ступінь товщини стовбурів, сантиметрів			Категорія стану дерева, підстава відбору для рубки
		ділові	напівділові	дров'яні				ділові	напівділові	дров'яні	
1	C3			24	у процесі	32	C3			40	✓
2	C3			28	✓	33	C3			36	✓
3	C3		28		✓	34	C3			36	✓
4	C3		28		✓	35	C3			36	✓
5	C3		32		✓	36	C3			36	✓
6	C3		40		✓	37	C3			32	✓
7	C3		32		✓	38	C3			36	✓
8	C3			32	✓	39	C3			24	✓
9	C3			36	✓	40	C3			24	✓
10	C3		32		✓	41	C3			32	✓
11	C3		32		✓	42	C3			32	✓
12	C3			28	✓	43	C3			40	✓
13	C3			28	✓	44	C3			40	✓
14	C3			28	✓	45	C3			28	✓
15	C3		36		✓	46	C3		24		✓
16	C3		32		✓	47	C3			44	✓
17	C3			24	✓	48	C3			40	✓
18	C3		28		✓	49	C3			28	✓
19	C3		40		✓	50	C3			32	✓
20	C3			28	✓	51	C3			36	✓
21	C3		28		✓	52	C3			24	✓
22	C3		32		✓	53	C3			24	✓
23	C3			24	✓	54	C3		32		✓
24	C3			28	✓	55	C3			28	✓
25	C3			40	✓	56	C3			44	✓
26	C3			28	✓	57	C3			44	✓
27	C3			40	✓	58	C3		32		✓
28	C3			32	✓	59	C3			44	✓
29	C3			24	✓	60	C3		36		✓
30	C3			24	✓	61	C3		44		✓
31	C3			36	✓	62	C3			26	✓

Порядковий номер дерева	Порода	Ступінь товщини стовбурів, сантиметрів			Категорія стану дерева, підстава відбору для рубки	Порядковий номер дерева	Порода	Ступінь товщини стовбурів, сантиметрів			Категорія стану дерева, підстава відбору для рубки
		ділові	напівділові	дров'яні				ділові	напівділові	дров'яні	
63	C3			36	В	91	—			—	
64	C3			32	В	92	—			—	
65	C3			32	В	93	—			—	
66	C3			32	В	94	—			—	
67	C3		32		В	95	—			—	
68	C3			32	В	96	—			—	
69	C3		28		В	97	—			—	
70	C3		28		В	98	—			—	
71	C3		32		В	99	—			—	
72	C3			32	В	100	—			—	
73	C3			36	В	101	—			—	
74	C3			40	В	102	—			—	
75	C3			32	В	103					
76	C3			28	В	104					
77	C3			36	В	105					
78	C3			28	В	106					
79	C3			28	В	107					
80	C3			36	В	108					
81	C3			28	В	109					
82	C3			24	В	110					
83	C3			36	В	111					
84	C3			24	В	112					
85	C3			32	В	113					
86	—			—		114					
87	—			—		115					
88	—			—		116					
89	—			—		117					
90	—			—		118	—			—	

Всього пронумеровано дерев: 85р (Вісімдесят п'ять дерев)
(кількість словами)

Нумерацію і перелік провели:

Паш. цго
(посада)

[Підпис]
(підпис)

Тришук Т. А.
(ініціали та прізвище)

Майстер ігу
(посада)

[Підпис]
(підпис)

Левковенко А. Ю.
(ініціали та прізвище)

Майстер ігу
(посада)

[Підпис]
(підпис)

Левковенко Ю. С.
(ініціали та прізвище)

03 02 2021 року

НУМЕРАЦІЙНА ВІДОМІСТЬ ДЕРЕВ, призначених для вибіркової санітарної рубки

Житомирська обл.

(Автономна Республіка Крим, область)

ДП «Овруцький ЛГ»

(найменування власника лісів, постійного лісокористувача)

Лісництво Овруцьке

квартал № 30

виділ № 46

урочище

ділянка №

площа 2,2 гектарів

Порядковий номер дерева	Порода	Ступінь товщини стовбурів, сантиметрів			Категорія стану дерева, підстава відбору для рубки	Порядковий номер дерева	Порода	Ступінь товщини стовбурів, сантиметрів			Категорія стану дерева, підстава відбору для рубки
		ділові	напівділові	дров'яні				ділові	напівділові	дров'яні	
1	С3			40	Високе	32	С3			28	К
2	С3			44	В	33	С3			40	К
3	С3			36	В	34	С3			36	К
4	С3			40	К	35	С3			32	К
5	С3			40	В	36	С3			24	К
6	С3			36	В	37	С3			32	К
7	С3			36	В	38	С3			36	К
8	С3			32	К	39	С3			28	В
9	С3			32	В	40	С3			32	В
10	С3			28	К	41	С3			36	В
11	С3			32	В	42	С3			32	В
12	С3			28	К	43	С3			28	В
13	С3			32	К						
14	С3			28	К						
15	С3			28	К						
16	С3			32	К						
17	С3			32	К						
18	С3			36	К						
19	С3			36	К						
20	С3			24	К						
21	С3			32	К						
22	С3			32	К						
23	С3			32	В						
24	С3			36	К						
25	С3			36	К						
26	С3			44	В						
27	С3			32	К						
28	С3			44	К						
29	С3			32	В						
30	С3			28	В						
31	С3			28	В						

НУМЕРАЦІЙНА ВІДОМІСТЬ ДЕРЕВ, призначених для вибіркової санітарної рубки

Житомирська обл.

(Автономна Республіка Крим, область)

ДП «Овруцький ЛГ»

(найменування власника лісів, постійного лісокористувача)

Лісництво Овруцьке

квартал № 36

виділ № 6

урочище

ділянка №

площа 0,5 гектарів

Порядковий номер дерева	Порода	Ступінь товщини стовбурів, сантиметрів			Категорія стану дерева, підстава відбору для рубки	Порядковий номер дерева	Порода	Ступінь товщини стовбурів, сантиметрів			Категорія стану дерева, підстава відбору для рубки
		ділові	напівділові	дров'яні				ділові	напівділові	дров'яні	
1	Білий			28	Категорія						
2	Білий			24	Категорія						
3	Білий			28	Категорія						
4	Білий			24	Категорія						
5	Білий			24	Категорія						
6	Білий			24	Категорія						
7	Білий			24	Категорія						
8	Білий			28	Категорія						
9	Білий			24	Категорія						
10	Білий			24	Категорія						
11	Білий			24	Категорія						
12	Білий			28	Категорія						
13	Білий			28	Категорія						
14	Білий			24	Категорія						
15	Білий			24	Категорія						
16	Білий			24	Категорія						
17	Білий			24	Категорія						
18	Білий			24	Категорія						
19	Білий			24	Категорія						
20	Білий			24	Категорія						
21	Білий			24	Категорія						
22	Білий			24	Категорія						
23	Білий			24	Категорія						
24	Білий			24	Категорія						
25	Білий			24	Категорія						
26	Білий			24	Категорія						
27	Білий			24	Категорія						
28	Білий			24	Категорія						
29	Білий			24	Категорія						
30	Білий			24	Категорія						
31	Білий			24	Категорія						

НУМЕРАЦІЙНА ВІДОМІСТЬ ДЕРЕВ, призначених для вибіркової санітарної рубки

Житомирська обл.

(Автономна Республіка Крим, область)

ДП «Овруцький ЛГ»

(найменування власника лісів, постійного лісокористувача)

Лісництво Овруцьке

квартал № 37

виділ № 14

урочище

ділянка №

площа 6.1 гектарів

Порядковий номер дерева	Порода	Ступінь товщини стовбурів, сантиметрів			Категорія стану дерева, підстава відбору для рубки	Порядковий номер дерева	Порода	Ступінь товщини стовбурів, сантиметрів			Категорія стану дерева, підстава відбору для рубки
		ділові	напівділові	дров'яні				ділові	напівділові	дров'яні	
1	Б		32		перелік	32	Б			24	перелік
2	Б		24		(F)	33	Б			24	(F)
3	Б		24		(F)	34	Б		28		(F)
4	Б		24		(F)	35	Б			24	(F)
5	Б		28		(F)	36	Б			24	(F)
6	Б		24		(F)	37	Б			24	(F)
7	Б		24		(F)	38	Б			28	(F)
8	Б		24		(F)	39	Б			28	(F)
9	Б		24		(F)	40	Б			24	(F)
10	Б		28		(F)	41	Б			24	(F)
11	Б		28		(F)	42	Б			24	(F)
12	Б		24		(F)	43	Б			24	(F)
13	Б		28		(F)	44	Б			24	(F)
14	Б			24	(F)	45	Б			24	(F)
15	Б		24		(F)	46	Б			28	(F)
16	Б			24	(F)	47	Б			28	(F)
17	Б		24		(F)	48	Б			24	(F)
18	Б		24		(F)	49	Б			28	(F)
19	Б			24	(F)	50	Б			28	(F)
20	Б		24		(F)	51	Б			28	(F)
21	Б		24		(F)	52	Б			24	(F)
22	Б		28		(F)	53	Б			28	(F)
23	Б		24		(F)	54	Б			28	(F)
24	Б			24	(F)	55	Б			24	(F)
25	Б		24		(F)	56	Б			28	(F)
26	Б		24		(F)	57	Б			24	(F)
27	Б			24	(F)	58	Б			24	(F)
28	Б			24	(F)	59	Б			28	(F)
29	Б			28	(F)	60	Б			24	(F)
30	Б			24	(F)	61	Б			24	(F)
31	Б			24	— " —	62	Б			24	— " —

Порядковий номер дерева	Порода	Ступінь товщини стовбурів, сантиметрів			Категорія стану дерева, підстава відбору для рубки	Порядковий номер дерева	Порода	Ступінь товщини стовбурів, сантиметрів			Категорія стану дерева, підстава відбору для рубки
		ділові	напівділові	дров'яні				ділові	напівділові	дров'яні	
63	C3		32		(12)	91	C3			28	(12)
64	C3		24		(12)	92	C3		24		(12)
65	C3			24	(12)	93	C3		24		(12)
66	C3		24		(12)	94	C3		24		(12)
67	C3			24	(12)	95	C3			24	(12)
68	C3		28		(12)	96	C3		24		(12)
69	C3		24		(12)	97	C3		24		(12)
70	C3			24	(12)	98	C3			24	(12)
71	C3			24	(12)	99	C3		24		(12)
72	C3			24	(12)	100	C3			24	(12)
73	C3		24		(12)	101	C3		24		(12)
74	C3		24		(12)	102	C3			24	(12)
75	C3		24		(12)	103	C3			24	(12)
76	C3		24		(12)	104	C3		24		(12)
77	C3			24	(12)	105	C3		24		(12)
78	C3			28	(12)	106	C3		24		(12)
79	C3		24		(12)	107	C3		24		(12)
80	C3		24		(12)	108	C3			24	(12)
81	C3			24	(12)	109	C3			24	(12)
82	C3		24		(12)	110	C3		24		(12)
83	C3		24		(12)	111	C3			24	(12)
84	C3		24		(12)	112	C3			24	(12)
85	C3		24		(12)	113	C3		24		(12)
86	C3		24		(12)	114	C3		24		(12)
87	C3		24		(12)	115	C3			24	(12)
88	C3			24	(12)	116	C3		24		(12)
89	C3			24	(12)	117	C3		24		(12)
90	C3		24		(12)	118	C3		24		(12)

Всього пронумеровано дерев: _____
(кількість словами)

Нумерацію і перелік провели:

_____	_____	_____
(посада)	(підпис)	(ініціали та прізвище)
_____	_____	_____
(посада)	(підпис)	(ініціали та прізвище)
_____	_____	_____
(посада)	(підпис)	(ініціали та прізвище)

2021_ року

продовження

НУМЕРАЦІЙНА ВІДОМІСТЬ ДЕРЕВ, призначених для вибіркової санітарної рубки

Житомирська обл.

(Автономна Республіка Крим, область)

ДП «Овруцький ЛГ»

(найменування власника лісів, постійного лісокористувача)

Лісництво Овруцьке

квартал № 67 виділ № 14

урочище _____

ділянка № _____ площа _____ гектарів

Порядковий номер дерева	Порода	Ступінь товщини стовбурів, сантиметрів			Категорія стану дерева, підстава відбору для рубки	Порядковий номер дерева	Порода	Ступінь товщини стовбурів, сантиметрів			Категорія стану дерева, підстава відбору для рубки
		ділові	напівділові	дров'яні				ділові	напівділові	дров'яні	
119	С3			24	подсти	150	С3			24	С3
120	С3		24			151	С3			24	С3
121	С3		24			152	С3		24		С3
122	С3		24			153	С3		28		С3
123	С3		24			154	С3			24	С3
124	С3		24			155	С3		24		С3
125	С3		24			156	С3		28		С3
126	С3		24			157	С3		24		С3
127	С3		24			158	С3			24	С3
128	С3		24			159	С3		24		С3
129	С3		24			160	С3			24	С3
130	С3		24			161	С3			24	С3
131	С3		24			162	С3		24		С3
132	С3		24			163	С3		24		С3
133	С3			24		164	С3		24		С3
134	С3		24			165	С3		28		С3
135	С3			24		166	С3		24		С3
136	С3		24			167	С3		28		С3
137	С3			24		168	С3		28		С3
138	С3		24			169	С3			24	С3
139	С3			24		170	С3		24		С3
140	С3		24			171	С3		24		С3
141	С3		24			172	С3		24		С3
142	С3		24			173	С3			24	С3
143	С3			24		174	С3		24		С3
144	С3		24			175	С3		24		С3
145	С3			24		176	С3		24		С3
146	С3		24			177	С3			24	С3
147	С3		24			178	С3			24	С3
148	С3		32			179	С3			24	С3
149	С3		28			180	С3			24	С3

Порядковий номер дерев	Порода	Ступінь товщини стовбурів, сантиметрів			Категорія стану дерев, підстава вибору для рубки	Порядковий номер дерев	Порода	Ступінь товщини стовбурів, сантиметрів			Категорія стану дерев, підстава вибору для рубки
		ділові	напівділові	дров'яні				ділові	напівділові	дров'яні	
181	C3		28		(F)(F)(F)	209	C3		24		(F)(F)(F)
182	C3		28		(F)(F)(F)	210	C3		24		(F)(F)(F)
183	C3			24	(V)(F)(F)	211	C3		24		(F)(F)(F)
184	C3		24		(F)(F)(F)	212	C3		24		(F)(F)(F)
185	C3		24		(F)(F)(F)	213	C3		24		(F)(F)(F)
186	C3		24		(F)(F)(F)	214	C3		28		(F)(F)(F)
187	C3			24	(V)(F)(F)	215	C3		24		(F)(F)(F)
188	C3			24	(V)(F)(F)	216	C3		28		(F)(F)(F)
189	C3		24		(F)(F)(F)	217	C3			28	(F)(F)(F)
190	C3			24	(V)(F)(F)	218	C3		24		(F)(F)(F)
191	C3		24		(F)(F)(F)	219	C3		24		(F)(F)(F)
192	C3		24		(F)(F)(F)	220	C3		24		(F)(F)(F)
193	C3		24		(F)(F)(F)	221	C3		24		(F)(F)(F)
194	C3			24	(V)(F)(F)	222	C3		24		(F)(F)(F)
195	C3		24		(F)(F)(F)	223	C3		24		(F)(F)(F)
196	C3		24		(F)(F)(F)	224	C3		24		(F)(F)(F)
197	C3		24		(F)(F)(F)	225	C3		24		(F)(F)(F)
198	C3		24		(F)(F)(F)	226	C3		24		(F)(F)(F)
199	C3		24		(F)(F)(F)	227	C3		24		(F)(F)(F)
200	C3		24		(F)(F)(F)	228	C3		24		(F)(F)(F)
201	C3		24		(F)(F)(F)	229	C3			24	(F)(F)(F)
202	C3		24		(F)(F)(F)	230	C3		24		(F)(F)(F)
203	C3		28		(F)(F)(F)	231	C3			28	(F)(F)(F)
204	C3			24	(V)(F)(F)	232	C3			24	(F)(F)(F)
205	C3		24		(F)(F)(F)	233	C3		24		(F)(F)(F)
206	C3			24	(V)(F)(F)	234	C3		24		(F)(F)(F)
207	C3		28		(F)(F)(F)	235	C3		24		(F)(F)(F)
208	C3		24		(F)(F)(F)	236	C3			24	(F)(F)(F)

Всього пронумеровано дерев: _____
(кількість словами)

Нумерацію і перелік провели:

_____	_____	_____
(посада)	(підпис)	(ініціали та прізвище)
_____	_____	_____
(посада)	(підпис)	(ініціали та прізвище)
_____	_____	_____
(посада)	(підпис)	(ініціали та прізвище)

_____ 2021_ року

природознавець

НУМЕРАЦІЙНА ВІДОМІСТЬ ДЕРЕВ, призначених для вибіркової санітарної рубки

Житомирська обл.

(Автономна Республіка Крим, область)

ДП «Овруцький ЛГ»

(найменування власника лісів, постійного лісокористувача)

Лісництво Овруцьке

квартал № 37

виділ № 14

урочище _____

ділянка № _____

площа _____ гектарів

Порядковий номер дерева	Порода	Ступінь товщини стовбурів, сантиметрів			Категорія стану дерева, підстава відбору для рубки	Порядковий номер дерева	Порода	Ступінь товщини стовбурів, сантиметрів			Категорія стану дерева, підстава відбору для рубки
		ділові	напівділові	дров'яні				ділові	напівділові	дров'яні	
237	С3		24		15 none	268	С3		24		15 12
238	С3		24		15 15	269	С3			24	15 15
239	С3		24		15 15	270	С3		24		15 15
240	С3		28		15 15	271	С3		24		15 15
241	С3			28	15 15	272	С3			24	15 15
242	С3			24	15 15	273	С3		24		15 15
243	С3			24	15 15	274	С3			24	15 15
244	С3			36	15 15	275	С3			24	15 15
245	С3		24		15 15	276	С3			24	15 15
246	С3			24	15 15	277	С3		24		15 15
247	С3		24		15 15	278	С3		24		15 15
248	С3			24	15 15	279	С3		24		15 15
249	С3			36	15 15	280	С3		24		15 15
250	С3		24		15 15	281	С3		24		15 15
251	С3		24		15 15	282	С3			32	15 15
252	С3		24		15 15	283	С3			28	15 15
253	С3		24		15 15	284	С3		24		15 15
254	С3			32	15 15	285	С3		24		15 15
255	С3		24		15 15	286	С3		24		15 15
256	С3			32	15 15	287	С3			32	15 15
257	С3		24		15 15	288	С3		28		15 15
258	С3			24	15 15	289	С3		24		15 15
259	С3			24	15 15	290	С3		24		15 15
260	С3			32	15 15	291	С3		28		15 15
261	С3			24	15 15	292	С3		28		15 15
262	С3			24	15 15	293	С3		28		15 15
263	С3			24	15 15	294	С3			24	15 15
264	С3		24		15 15	295	С3		24		15 15
265	С3			24	15 15	296	С3		32		15 15
266	С3			28	15 15	297	С3		24		15 15
267	С3			24	15 15	298	С3			28	15 15

Порядковий номер дерева	Порода	Ступінь товщини стовбурів, сантиметрів			Категорія стану дерева, підстава відбору для рубки	Порядковий номер дерева	Порода	Ступінь товщини стовбурів, сантиметрів			Категорія стану дерева, підстава відбору для рубки
		ділові	напівділові	дров'яні				ділові	напівділові	дров'яні	
299	С3		24		II -	327	С3		24		II (F)
300	С3			24	II (F)	328	С3			24	II (F)
301	С3		32		II (F)	329	С3			28	II (F)
302	С3		24		II (F)	330	С3		28		II (F)
303	С3		24		II (F)	331	С3		24		II (F)
304	С3			24	II (F)	332	С3			28	II (F)
305	С3		24		II (F)	333	С3			32	II (F)
306	С3		24		II (F)	334	С3			24	II (F)
307	С3		24		II (F)	335	С3			40	II (F)
308	С3		24		II (F)	336	С3		24		II (F)
309	С3			24	II (F)	337	С3			24	II (F)
310	С3		28		II (F)	338	С3			28	II (F)
311	С3		24		II (F)	339	С3			24	II (F)
312	С3		28		II (F)	340	С3		32		II (F)
313	С3		28		II (F)	341	С3			24	II (F)
314	С3		24		II (F)	342	С3		24		II (F)
315	С3		28		II (F)	343	С3			28	II (F)
316	С3		28		II (F)	344	С3		32		II (F)
317	С3			24	II (F)	345	С3		24		II (F)
318	С3			28	II (F)	346	С3		24		II (F)
319	С3		40		II (F)	347	С3		28		II (F)
320	С3		24		II (F)	348	С3			24	II (F)
321	С3			24	II (F)	349	С3		28		II (F)
322	С3			24	II (F)	350	С3		40		II (F)
323	С3		24		II (F)	351	С3		24		II (F)
324	С3			32	II (F)	352	С3			24	II (F)
325	С3			24	II (F)	353	С3		24		II (F)
326	С3		24		II -	354	С3		24		II (F)

Всього пронумеровано дерев: 354 / Триста п'ятдесят чотири дерева /
(кількість словами)

Нумерацію і перелік провели:

Горел. І.О.
(посада)

Майстер лісу
(посада)

Майстер лісу
(посада)

[Підпис]
(підпис)

[Підпис]
(підпис)

[Підпис]
(підпис)

Гришук Т.А.
(ініціали та прізвище)

Невідомий Ю.В.
(ініціали та прізвище)

Евдоким А.В.
(ініціали та прізвище)

25 01 2021 року

НУМЕРАЦІЙНА ВІДОМІСТЬ ДЕРЕВ, призначених для вибіркової санітарної рубки

Житомирська обл.

(Автономна Республіка Крим, область)

ДП «Овруцький ЛП»

(найменування власника лісів, постійного лісокористувача)

Лісництво Овруцьке

квартал № 37

виділ № 19

урочище

ділянка №

площа 0,4 гектарів

Порядковий номер дерева	Порода	Ступінь товщини стовбурів, сантиметрів			Категорія стану дерева, підстава відбору для рубки	Порядковий номер дерева	Порода	Ступінь товщини стовбурів, сантиметрів			Категорія стану дерева, підстава відбору для рубки
		ділові	напівділові	дров'яні				ділові	напівділові	дров'яні	
1	С2			36	у порослі						
2	С2			32	у						
3	С2		24		12						
4	С2		24		12						
5	С2		28		12						
6	С2		24		12						
7	С2		28		12						
8	С2		24		12						
9	С2			44	12						
10	С2		36		12						

НУМЕРАЦІЙНА ВІДОМІСТЬ ДЕРЕВ, призначених для вибіркової санітарної рубки

Житомирська обл.

(Автономна Республіка Крим, область)

ДП «Овруцький ЛГ»

(найменування власника лісів, постійного лісокористувача)

Лісництво Овруцьке

квартал № 37

виділ № 18

урочище

ділянка №

площа 1,5 гектарів

Порядковий номер дерева	Порода	Ступінь товщини стовбурів, сантиметрів			Категорія стану дерева, підстава відбору для рубки	Порядковий номер дерева	Порода	Ступінь товщини стовбурів, сантиметрів			Категорія стану дерева, підстава відбору для рубки
		ділові	напівділові	дров'яні				ділові	напівділові	дров'яні	
1	C ₂		44		Р. понесена	22	C ₂			24	✓
2	C ₂		32		Р. -	33	C ₂			28	✓
3	C ₂		36		Р. -	34	C ₂		28		✓
4	C ₂		44		Р. -	35	C ₂			44	✓
5	C ₂		40		Р. -						
6	C ₂		28		Р. -						
7	C ₂		28		Р. -						
8	C ₂			40	Р. -						
9	C ₂			36	Р. -						
10	C ₂			52	Р. -						
11	C ₂			48	Р. -						
12	C ₂			40	Р. -						
13	C ₂			40	Р. -						
14	C ₂	48			Р. -						
15	C ₂	36			Р. -						
16	C ₂		24		Р. -						
17	C ₂		28		Р. -						
18	C ₂	40			Р. -						
19	C ₂		24		Р. -						
20	C ₂		24		Р. -						
21	C ₂		40		Р. -						
22	C ₂		24		Р. -						
23	C ₂	44			Р. -						
24	C ₂	28			Р. -						
25	C ₂		36		Р. -						
26	C ₂		36		Р. -						
27	C ₂		32		Р. -						
28	C ₂		28		Р. -						
29	C ₂		24		Р. -						
30	C ₂		52		Р. -						
31	C ₂		28		Р. -						

НУМЕРАЦІЙНА ВІДОМІСТЬ ДЕРЕВ, призначених для вибіркової санітарної рубки

Житомирська обл.

(Автономна Республіка Крим, область)

ДП «Овруцький ЛГ»

(найменування власника лісів, постійного лісокористувача)

Лісництво Овруцьке

квартал № 37

виділ № 26

урочище

ділянка №

площа 4.9 гектарів

Порядковий номер дерева	Порода	Ступінь товщини стовбурів, сантиметрів			Категорія стану дерева, підстава відбору для рубки	Порядковий номер дерева	Порода	Ступінь товщини стовбурів, сантиметрів			Категорія стану дерева, підстава відбору для рубки
		ділові	напівділові	дров'яні				ділові	напівділові	дров'яні	
1	Б		28		напівсере	32	Б		24		напівсере
2	Б		28		(F)	33	Б			24	(F)
3	Б		28		(F)	34	Б			32	(F)
4	Б		32		(F)	35	Б		40		(F)
5	Б			28	(F)	36	Б			36	(F)
6	Б			24	(F)	37	Б			44	(F)
7	Б		28		(F)	38	Б			24	(F)
8	Б			24	(F)	39	Б			32	(F)
9	Б			32	(F)	40	Б			32	(F)
10	Б			36	(F)	41	Б			24	(F)
11	Б		32		(F)	42	Б			24	(F)
12	Б		28		(F)	43	Б			24	(F)
13	Б		44		(F)	44	Б			24	(F)
14	Б		24		(F)	45	Б			40	(F)
15	Б		24		(F)	46	Б			36	(F)
16	Б		36		(F)	47	Б			24	(F)
17	Б		44		(F)	48	Б			28	(F)
18	Б		28		(F)	49	Б			24	(F)
19	Б		32		(F)	50	Б			32	(F)
20	Б		24		(F)	51	Б			32	(F)
21	Б		24		(F)	52	Б			36	(F)
22	Б			28	(F)	53	Б			40	(F)
23	Б		48		(F)	54	Б			32	(F)
24	Б			28	(F)	55	Б			32	(F)
25	Б			44	(F)	56	Б		32		(F)
26	Б			28	(F)	57	Б			24	(F)
27	Б			28	(F)	58	Б		28		(F)
28	Б		32		(F)	59	Б			24	(F)
29	Б			24	(F)	60	Б			24	(F)
30	Б			40	(F)	61	Б			24	(F)
31	Б			36	---	62	Б		32		---

16-
20-

Порядковий номер дерев	Порода	Ступінь товщини стовбурів, сантиметрів			Категорія стану дерев, підстава вибору для рубки	Порядковий номер дерев	Порода	Ступінь товщини стовбурів, сантиметрів			Категорія стану дерев, підстава вибору для рубки
		ділові	напівділові	дров'яні				ділові	напівділові	дров'яні	
63	Б			28	✓ -	91	Б		36		✓ -
64	Б			24	✓	92	Б		24		✓
65	Б		24		✓	93	Б			24	✓
66	Б			32	✓	94	Б			24	✓
67	Б			32	✓	95	Б			32	✓
68	Б			36	✓	96	Б			28	✓
69	Б			24	✓	97	Б			28	✓
70	Б			24	✓	98	Б			24	✓
71	Б			24	✓	99	Б			32	✓
72	Б			28	✓	100	Б			32	✓
73	Б			36	✓	101	Б			28	✓
74	Б			24	✓	102	Б			32	✓
75	Б			28	✓	103	Б			28	✓
76	Б		36		✓	104	Б			24	✓
77	Б		28		✓	105	Б			24	✓
78	Б		32		✓	106	Б			36	✓
79	Б			24	✓	107	Б			32	✓
80	Б			24	✓	108	Б			36	✓
81	Б		24		✓	109	Б			36	✓
82	Б		28		✓	110	Б			36	✓
83	Б		28		✓	111	Б			28	✓
84	Б		28		✓	112	Б			36	✓
85	Б		36		✓	113	Б			28	✓
86	Б		36		✓	114	Б			36	✓
87	Б		24		✓	115	Б			28	✓
88	Б		28		✓	116	Б			32	✓
89	Б		28		✓	117	Б			24	✓
90	Б			28	✓ -	118	Б			32	✓ -

Всього пронумеровано дерев:

(кількість словами)

Нумерацію і перелік провели:

посадник лісничого

(посада)

(підпис)

Григорі Тит А

(ініціали та прізвище)

мпр. лісу

(посада)

J. Tity

(підпис)

Тит Сан І. О

(ініціали та прізвище)

мпр. лісу

(посада)

(підпис)

Козловський А. Ю

(ініціали та прізвище)

14 09 2021 року

гродовський

НУМЕРАЦІЙНА ВІДОМІСТЬ ДЕРЕВ, призначених для вибіркової санітарної рубки

Житомирська обл.

(Автономна Республіка Крим, область)

ДП «Овруцький ЛГ»

(найменування власника лісів, постійного лісокористувача)

Лісництво Овруцьке

квартал № 37

виділ № 26

урочище

ділянка №

площа

гектарів

Порядковий номер дерева	Порода	Ступінь товщини стовбурів, сантиметрів			Категорія стану дерева, підстава відбору для рубки	Порядковий номер дерева	Порода	Ступінь товщини стовбурів, сантиметрів			Категорія стану дерева, підстава відбору для рубки
		ділові	напівділові	дров'яні				ділові	напівділові	дров'яні	
119	С3			28	✓	150	С3			28	✓
120	С3			24	✓	151	С3			24	✓
121	С3			24	✓	152	С3			24	✓
122	С3			36	✓	153	С3			28	✓
123	С3			24	✓	154	С3			24	✓
124	С3			24	✓	155	С3			24	✓
125	С3			32	✓	156	С3			24	✓
126	С3			28	✓	157	С3			24	✓
127	С3			24	✓	158	С3			32	✓
128	С3			28	✓	159	С3			24	✓
129	С3			32	✓	160	С3			36	✓
130	С3			36	✓	161	С3			28	✓
131	С3			32	✓	162	С3			40	✓
132	С3			24	✓	163	С3			28	✓
133	С3			24	✓	164	С3			36	✓
134	С3			24	✓	165	С3		32		✓
135	С3			24	✓	166	С3			28	✓
136	С3			28	✓	167	С3			28	✓
137	С3			28	✓	168	С3			24	✓
138	С3			28	✓	169	С3			32	✓
139	С3			24	✓	170	С3			24	✓
140	С3			28	✓	171	С3			40	✓
141	С3			24	✓	172	С3			24	✓
142	С3		28		✓	173	С3			40	✓
143	С3			28	✓	174	С3			36	✓
144	С3			28	✓	175	С3			24	✓
145	С3			28	✓	176	С3			36	✓
146	С3			44	✓	177	С3			32	✓
147	С3			28	✓	178	С3			40	✓
148	С3			32	✓	179	С3			40	✓
149	С3			28	✓	180	С3			24	✓

Порядковий номер дерева	Порода	Ступінь товщини стовбурів, сантиметрів			Категорія стану дерева, підстава відбору для рубки	Порядковий номер дерева	Порода	Ступінь товщини стовбурів, сантиметрів			Категорія стану дерева, підстава відбору для рубки
		ділові	напівділові	дров'яні				ділові	напівділові	дров'яні	
181	С3			28	вирощено	209	С3			40	н
182	С3			28	✓	210	С3			32	✓
183	С3			32	✓	211	С3			24	✓
184	С3		32		✓	212	С3			32	✓
185	С3			40	✓	213	С3			28	✓
186	С3		24		✓	214	С3			24	✓
187	С3		36		✓	215	С3			28	✓
188	С3		40		✓	216	С3			24	✓
189	С3			32	✓	217	С3			28	✓
190	С3			24	✓	218	С3			24	✓
191	С3			32	✓	219	С3			24	✓
192	С3			24	✓	220	С3			32	✓
193	С3			24	✓	221	С3			24	✓
194	С3			24	✓	222	С3			28	✓
195	С3			32	✓	223	С3			32	✓
196	С3			32	✓	224	С3			28	✓
197	С3			28	✓	225	С3			28	✓
198	С3			28	✓	226	С3			36	✓
199	С3			24	✓	227	С3			40	✓
200	С3			24	✓	228	С3			36	✓
201	С3			24	✓	229	С3			36	✓
202	С3			24	✓	230	С3			32	✓
203	С3			28	✓	231	С3			32	✓
204	С3			28	✓	232	С3			32	✓
205	С3			28	✓	233	С3			24	✓
206	С3			24	✓	234	С3			36	✓
207	С3			36	✓	235	С3			36	✓
208	С3			32	✓	236	С3			28	н

Всього пронумеровано дерев: 236 р (двісті тридцять шість рубів
(кількість словами)

Нумерацію і перелік провели:

Гали. Про

(посада)

[Підпис]

(підпис)

Григорук Т.А.

(ініціали та прізвище)

Миколайчук М.С.

(посада)

[Підпис]

(підпис)

Шурбан У.О.

(ініціали та прізвище)

Миколайчук М.С.

(посада)

[Підпис]

(підпис)

Мельковський А.Ю.

(ініціали та прізвище)

18 01 2021 року

НУМЕРАЦІЙНА ВІДОМІСТЬ ДЕРЕВ, призначених для вибіркової санітарної рубки

Житомирська обл.

(Автономна Республіка Крим, область)

ДП «Овруцький ЛГ»

(найменування власника лісів, постійного лісокористувача)

Лісництво Овруцьке

квартал № 37

виділ № 25

урочище

ділянка №

площа 4.8 гектарів

Порядковий номер дерева	Порода	Ступінь товщини стовбурів, сантиметрів			Категорія стану дерева, підстава відбору для рубки	Порядковий номер дерева	Порода	Ступінь товщини стовбурів, сантиметрів			Категорія стану дерева, підстава відбору для рубки
		ділові	напівділові	дров'яні				ділові	напівділові	дров'яні	
1	Б		28		не посилає	32	Б			24	К
2	Б			24	К	33	Б			24	К
3	Б		24		К	34	Б		24		К
4	Б		24		К	35	Б			24	К
5	Б		24		К	36	Б			24	К
6	Б			24	К	37	Б		24		К
7	Б			24	К	38	Б		32		К
8	Б		24		К	39	Б			24	К
9	Б			24	К	40	Б			24	К
10	Б			28	К	41	Б			24	К
11	Б		28		К	42	Б		32		К
12	Б			24	К	43	Б			28	К
13	Б			24	К	44	Б			24	К
14	Б			24	К	45	Б			24	К
15	Б			24	К	46	Б			24	К
16	Б		24		К	47	Б			24	К
17	Б			24	К	48	Б		28		К
18	Б			24	К	49	Б			28	К
19	Б			24	К	50	Б			28	К
20	Б			28	К	51	Б			24	К
21	Б			24	К	52	Б			24	К
22	Б			24	К	53	Б		24		К
23	Б			28	К	54	Б			24	К
24	Б			24	К	55	Б		24		К
25	Б			24	К	56	Б			24	К
26	Б		32		К	57	Б		28		К
27	Б			24	К	58	Б			24	К
28	Б		28		К	59	Б			24	К
29	Б		28		К	60	Б			24	К
30	Б			24	К	61	Б			24	К
31	Б			24	К	62	Б			28	К

Порядковий номер дерева	Порода	Ступінь товщини стовбурів, сантиметрів			Категорія стану дерева, підстава відбору для рубки	Порядковий номер дерева	Порода	Ступінь товщини стовбурів, сантиметрів			Категорія стану дерева, підстава відбору для рубки
		ділові	напівділові	дров'яні				ділові	напівділові	дров'яні	
63	Б			28	✓ - " -						
64	Б			24	✓ - " -						
65	Б			28	✓ - " -						
66	Б			24	✓ - " -						
67	Б			24	✓ - " -						
68	Б			28	✓ - " -						
69	Б			28	✓ - " -						
70	Б			24	✓ - " -						
71	Б			28	✓ - " -						
72	Б			24	✓ - " -						
73	Б			24	✓ - " -						
74	Б			32	✓ - " -						
75	Б			24	✓ - " -						
76	Б			28	✓ - " -						
77	Б			28	✓ - " -						
78	Б			24	✓ - " -						
79	Б			28	✓ - " -						
80	Б			32	✓ - " -						
81	Б			32	✓ - " -						
82	Б			24	✓ - " -						
83	Б			28	✓ - " -						
84	Б			24	✓ - " -						
85	Б			24	✓ - " -						
86	Б			24	✓ - " -						
87	Б			24	✓ - " -						
88	Б			28	✓ - " -						

Всього пронумеровано дерев:

(кількість словами)

Нумерацію і перелік провели:

Михайлик Миколай

(посада)




(підпис)

Григорук Ю. А.

(ініціали та прізвище)

Мр. Ніс

(посада)




(підпис)

Григорук Ю. О.

(ініціали та прізвище)

Мр. Ніс

(посада)



(підпис)

Левківська А. Ю.

(ініціали та прізвище)

14 01 2021 року



НУМЕРАЦІЙНА ВІДОМІСТЬ ДЕРЕВ, призначених для вибіркової санітарної рубки

Житомирська обл.

(Автономна Республіка Крим, область)

ДП «Овруцький ЛГ»

(найменування власника лісів, постійного лісокористувача)

Лісництво Овруцьке

квартал № 37

виділ № 25

урочище

ділянка № _____

площа 4,8 гектарів

Порядковий номер дерева	Порода	Ступінь товщини стовбурів, сантиметрів			Категорія стану дерева, підстава відбору для рубки	Порядковий номер дерева	Порода	Ступінь товщини стовбурів, сантиметрів			Категорія стану дерева, підстава відбору для рубки
		ділові	напівділові	дров'яні				ділові	напівділові	дров'яні	
89	Б		28		120	Б		28			12
90	Б		28		121	Б		24			12
91	Б		24		122	Б		28			12
92	Б		24		123	Б		24			12
93	Б		24		124	Б		32			12
94	Б		24		125	Б		24			12
95	Б		24		126	Б		28			12
96	Б		24		127	Б		24			12
97	Б		28		128	Б		28			12
98	Б		24		129	Б		28			12
99	Б		24		130	Б		32			12
100	Б		24		131	Б		36			12
101	Б		24		132	Б		24			12
102	Б		28		133	Б		36			12
103	Б		28		134	Б		32			12
104	Б		36		135	Б		36			12
105	Б		24		136	Б		28			12
106	Б		32		137	Б		24			12
107	Б		28		138	Б		28			12
108	Б		24		139	Б		32			12
109	Б		28		140	Б		40			12
110	Б		24		141	Б		32			12
111	Б		24		142	Б		28			12
112	Б		24		143	Б		28			12
113	Б		24		144	Б		32			12
114	Б		24		145	Б		40			12
115	Б		24		146	Б		28			12
116	Б		32		147	Б		28			12
117	Б		36		148	Б		28			12
118	Б		36		149	Б		32			12
119	Б		24		150	Б		32			12

Порядковий номер дерев	Порода	Ступінь товщини стовбурів, сантиметрів			Категорія стану дерев, підстава відбору для рубки	Порядковий номер дерев	Порода	Ступінь товщини стовбурів, сантиметрів			Категорія стану дерев, підстава відбору для рубки
		ділові	напівділові	дров'яні				ділові	напівділові	дров'яні	
151	Б		28		12 - " -	179	Б		24		12 - " -
152	Б		32		12 - " -	180	Б		28		12 - " -
153	Б		32		12 - " -	181	Б		28		12 - " -
154	Б		32		12 - " -	182	Б		28		12 - " -
155	Б		40		12 - " -	183	Б		28		12 - " -
156	Б		32		12 - " -	184	Б		28		12 - " -
157	Б		28		12 - " -	185	Б		32		12 - " -
158	Б		28		12 - " -	186	Б		28		12 - " -
159	Б		28		12 - " -	187	Б		28		12 - " -
160	Б		36		12 - " -	188	Б		28		12 - " -
161	Б		24		12 - " -	189	Б		24		12 - " -
162	Б		36		12 - " -	190	Б		24		12 - " -
163	Б		40		12 - " -	191	Б		32		12 - " -
164	Б		28		12 - " -	192	Б		24		12 - " -
165	Б		24		12 - " -	193	Б		24		12 - " -
166	Б		36		12 - " -	194	Б		28		12 - " -
167	Б		40		12 - " -	195	Б		28		12 - " -
168	Б		28		12 - " -	196	Б		28		12 - " -
169	Б		36		12 - " -	197	Б		28		12 - " -
170	Б		28		12 - " -	198	Б		24		12 - " -
171	Б		24		12 - " -	199	Б		28		12 - " -
172	Б		24		12 - " -	200	Б		24		12 - " -
173	Б		28		12 - " -	201	Б		32		12 - " -
174	Б		32		12 - " -	202	Б		24		12 - " -
175	Б		24		12 - " -	203	Б		28		12 - " -
176	Б		32		12 - " -	204	Б		24		12 - " -
177	Б		28		12 - " -	205	Б		24		12 - " -
178	Б		28		12 - " -	206	Б		28		12 - " -

Всього пронумеровано дерев:

(кількість словами)

Нумерацію і перелік провели:

(посада)

(підпис)

(ініціали та прізвище)

(посада)

(підпис)

(ініціали та прізвище)

(посада)

(підпис)

(ініціали та прізвище)

2021 року

ор.ров.с.с.с.

НУМЕРАЦІЙНА ВІДОМІСТЬ ДЕРЕВ, призначених для вибіркової санітарної рубки

Житомирська обл.

(Автономна Республіка Крим, область)

ДП «Овруцький ЛГ»

(найменування власника лісів, постійного лісокористувача)

Лісництво Овруцьке

квартал № 37

виділ № 25

урочище _____

ділянка № _____

площа _____ гектарів

Порядковий номер дерева	Порода	Ступінь товщини стовбурів, сантиметрів			Категорія стану дерева, підстава відбору для рубки	Порядковий номер дерева	Порода	Ступінь товщини стовбурів, сантиметрів			Категорія стану дерева, підстава відбору для рубки
		ділові	напівділові	дров'яні				ділові	напівділові	дров'яні	
207	С3		24		12 постоєлка	238	С3		24		12
208	С3		28		12 -	239	С3		24		12
209	С3		28		12	240	С3		28		12
210	С3		24		12	241	С3		28		12
211	С3		24		12	242	С3		32		12
212	С3		24		12	243	С3		24		12
213	С3		24		12	244	С3		28		12
214	С3		24		12	245	С3		24		12
215	С3		32		12	246	С3		28		12
216	С3		28		12	247	С3		24		12
217	С3			28	12	248	С3		24		12
218	С3		24		12	249	С3		28		12
219	С3		24		12	250	С3		24		12
220	С3			24	12	251	С3		28		12
221	С3		32		12	252	С3		24		12
222	С3		24		12	253	С3		24		12
223	С3		24		12	254	С3		28		12
224	С3		28		12	255	С3		28		12
225	С3		24		12	256	С3		24		12
226	С3		24		12						
227	С3		24		12						
228	С3		24		12						
229	С3		24		12						
230	С3		28		12						
231	С3		28		12						
232	С3		24		12						
233	С3		32		12						
234	С3		28		12						
235	С3		24		12						
236	С3		24		12						
237	С3		24		12						

НУМЕРАЦІЙНА ВІДОМІСТЬ ДЕРЕВ, призначених для вибіркової санітарної рубки

Житомирська обл.

(Автономна Республіка Крим, область)

ДП «Овруцький ЛП»

(найменування власника лісів, постійного лісокористувача)

Лісництво Овруцьке

квартал № 37

виділ № 29

урочище

ділянка №

площа 4,8 гектарів

Порядковий номер дерева	Порода	Ступінь товщини стовбурів, сантиметрів			Категорія стану дерева, підстава відбору для рубки	Порядковий номер дерева	Порода	Ступінь товщини стовбурів, сантиметрів			Категорія стану дерева, підстава відбору для рубки
		ділові	напівділові	дров'яні				ділові	напівділові	дров'яні	
1	C3		24		IV несеє	32	C3		36		IV несеє
2	C3		24		IV несеє	33	C3	32			IV несеє
3	C3		24		IV несеє	34	C3		28		IV несеє
4	C3		24		IV несеє	35	C3		28		IV несеє
5	C3		24		IV несеє	36	C3		28		IV несеє
6	C3		28		IV несеє	37	C3		28		IV несеє
7	C3		24		IV несеє	38	C3		32		IV несеє
8	C3		24		IV несеє	39	C3		28		IV несеє
9	C3		24		IV несеє	40	C3		32		IV несеє
10	C3		32		IV несеє	41	C3		36		IV несеє
11	C3		28		IV несеє	42	C3		32		IV несеє
12	C3		28		IV несеє	43	C3		28		IV несеє
13	C3		24		IV несеє	44	C3		32		IV несеє
15	C3		24		IV несеє	45	C3		24		IV несеє
15	C3		24		IV несеє	46	C3		36		IV несеє
16	C3		24		IV несеє	47	C3		28		IV несеє
17	C3		24		IV несеє	48	C3		28		IV несеє
18	C3		24		IV несеє	49	C3		24		IV несеє
19	C3		24		IV несеє	50	C3		32		IV несеє
20	C3		28		IV несеє	51	C3		32		IV несеє
21	C3		32		IV несеє	52	C3		28		IV несеє
22	C3		28		IV несеє	53	C3		28		IV несеє
23	C3		28		IV несеє	54	C3		24		IV несеє
24	C3		28		IV несеє	55	C3		24		IV несеє
25	C3		32		IV несеє	56	C3		28		IV несеє
26	C3		40		IV несеє	57	C3		24		IV несеє
27	C3		32		IV несеє	58	C3		28		IV несеє
28	C3		28		IV несеє	59	C3		24		IV несеє
29	C3		28		IV несеє	60	C3		32		IV несеє
30	C3		24		IV несеє	61	C3		28		IV несеє
31	C3		32		IV несеє	62	C3		28		IV несеє

Порядковий номер дерева	Порода	Ступінь товщини стовбурів, сантиметрів			Категорія стану дерева, підстава вибору для рубки	Порядковий номер дерева	Порода	Ступінь товщини стовбурів, сантиметрів			Категорія стану дерева, підстава вибору для рубки
		ділові	напівділові	дров'яні				ділові	напівділові	дров'яні	
63	C3		32		(F) - -	91	C3		32		(F) - -
64	C3		36		(F) (F)	92	C3		32		(F) (F)
65	C3		32		(F) (F)	93	C3		24		(F) (F)
66	C3		28		(F) (F)	94	C3		24		(F) (F)
67	C3		24		(F) (F)	95	C3		36		(F) (F)
68	C3		24		(F) (F)	96	C3		24		(F) (F)
69	C3		24		(F) (F)	97	C3		24		(F) (F)
70	C3		24		(F) (F)	98	C3		24		(F) (F)
71	C3		24		(F) (F)	99	C3		24		(F) (F)
72	C3		28		(F) (F)	100	C3		24		(F) (F)
73	C3		24		(F) (F)	101	C3		28		(F) (F)
74	C3		24		(F) (F)	102	C3		28		(F) (F)
75	C3		24		(F) (F)	103	C3		28		(F) (F)
76	C3		28		(F) (F)	104	C3		32		(F) (F)
77	C3		36		(F) (F)	105	C3		28		(F) (F)
78	C3		28		(F) (F)	106	C3		24		(F) (F)
79	C3		24		(F) (F)	107	C3		32		(F) (F)
80	C3		24		(F) (F)	108	C3		28		(F) (F)
81	C3		32		(F) (F)	109	C3		24		(F) (F)
82	C3		24		(F) (F)	110	C3		32		(F) (F)
83	C3		24		(F) (F)	111	C3		28		(F) (F)
84	C3		24		(F) (F)	112	C3		28		(F) (F)
85	C3		44		(F) (F)	113	C3		28		(F) (F)
86	C3		36		(F) (F)	114	C3		24		(F) (F)
87	C3		28		(F) (F)	115	C3		28		(F) (F)
88	C3		24		(F) (F)	116	C3		28		(F) (F)
89	C3		28		(F) (F)	117	C3		28		(F) (F)
90	C3		24		(F) - -	118	C3		28		(F) - -

Всього пронумеровано дерев: _____
(кількість словами)

Нумерацію і перелік провели:

(посада)

(підпис)

(ініціали та прізвище)

(посада)

(підпис)

(ініціали та прізвище)

(посада)

(підпис)

(ініціали та прізвище)

_____ 2021_ року

проф. [підпис]

НУМЕРАЦІЙНА ВІДОМІСТЬ ДЕРЕВ, призначених для вибіркової санітарної рубки

Житомирська обл.

(Автономна Республіка Крим, область)

ДП «Овруцький ЛГ»

(найменування власника лісів, постійного лісокористувача)

Лісництво Овруцьке

квартал № 37

виділ № 29

урочище _____

ділянка № _____

площа _____ гектарів

Порядковий номер дерева	Порода	Ступінь товщини стовбурів, сантиметрів			Категорія стану дерева, підстава відбору для рубки	Порядковий номер дерева	Порода	Ступінь товщини стовбурів, сантиметрів			Категорія стану дерева, підстава відбору для рубки
		ділові	напівділові	дров'яні				ділові	напівділові	дров'яні	
119	C3		32		попелес	150	C3		28		попелес
120	C3		28		(F)	151	C3		24		(F)
121	C3		24		(F)	152	C3		24		(F)
122	C3		32		(F)	153	C3		28		(F)
123	C3		28		(F)	154	C3		24		(F)
124	C3		32		(F)	155	C3		24		(F)
125	C3		28		(F)	156	C3		24		(F)
126	C3		24		(F)	157	C3		44		(F)
127	C3		24		(F)	158	C3		28		(F)
128	C3		24		(F)	159	C3		24		(F)
129	C3		24		(F)	160	C3		24		(F)
130	C3		36		(F)	161	C3		28		(F)
131	C3		32		(F)	162	C3		24		(F)
132	C3		28		(F)	163	C3		32		(F)
133	C3		32		(F)	164	C3		28		(F)
134	C3		28		(F)	165	C3		28		(F)
135	C3		28		(F)	166	C3			24	(F)
136	C3		24		(F)	167	C3			28	(F)
137	C3		28		(F)	168	C3			24	(F)
138	C3		32		(F)	169	C3			28	(F)
139	C3		28		(F)	170	C3			24	(F)
140	C3		24		(F)	171	C3			24	(F)
141	C3		24		(F)	172	C3			24	(F)
142	C3		24		(F)	173	C3			28	(F)
143	C3		24		(F)	174	C3			24	(F)
144	C3		24		(F)	175	C3			40	(F)
145	C3		28		(F)	176	C3			40	(F)
146	C3		24		(F)	177	C3			24	(F)
147	C3		28		(F)	178	C3		24		(F)
148	C3		24		(F)	179	C3		28		(F)
149	C3		24		(F) - "	180	C3			28	(F) - "

Порядковий номер дерева	Порода	Ступінь товщини стовбурів, сантиметрів			Категорія стану дерева, підстава відбору для рубки	Порядковий номер дерева	Порода	Ступінь товщини стовбурів, сантиметрів			Категорія стану дерева, підстава відбору для рубки
		ділові	напівділові	дров'яні				ділові	напівділові	дров'яні	
181	Бз			28	впорядковані	209	Бз		32		в
182	Бз			24	в	210	Бз		28		в
183	Бз			24	в	211	Бз		28		в
184	Бз			24	в	212	Бз		36		в
185	Бз			32	в	213	Бз		28		в
186	Бз			32	в	214	Бз		24		в
187	Бз			32	в	215	Бз		28		в
188	Бз			28	в	216	Бз		32		в
189	Бз			36	в	217	Бз		36		в
190	Бз			24	в	218	Бз		32		в
191	Бз			24	в	219	Бз		28		в
192	Бз			24	в	220	Бз		28		в
193	Бз			28	в	221	Бз		32		в
194	Бз			24	в	222	Бз		28		в
195	Бз		28		в	223	Бз		28		в
196	Бз		24		в	224	Бз		28		в
197	Бз		28		в	225	Бз		28		в
198	Бз		32		в	226	Бз			28	в
199	Бз		24		в	227	Бз		40		в
200	Бз		28		в	228	Бз		28		в
201	Бз		24		в	229	Бз		24		в
202	Бз		24		в	230	Бз		24		в
203	Бз		28		в	231	Бз		28		в
204	Бз		28		в	232	Бз		24		в
205	Бз		24		в	233	Бз		32		в
206	Бз		36		в	234	Бз		32		в
207	Бз		32		в	235	Бз		36		в
208	Бз		32		в - н -	236	Бз		32		в - н -

Всього пронумеровано дерев: _____
(кількість словами)

Нумерацію і перелік провели:

_____	_____	_____
(посада)	(підпис)	(ініціали та прізвище)
_____	_____	_____
(посада)	(підпис)	(ініціали та прізвище)
_____	_____	_____
(посада)	(підпис)	(ініціали та прізвище)

2021_ року

продовження

НУМЕРАЦІЙНА ВІДОМІСТЬ ДЕРЕВ, призначених для вибіркової санітарної рубки

Житомирська обл.

(Автономна Республіка Крим, область)

ДП «Овруцький ЛГ»

(найменування власника лісів, постійного лісокористувача)

Лісництво Овруцьке

квартал № 38

виділ № 29

урочище

ділянка №

площа

гектарів

Порядковий номер дерева	Порода	Ступінь товщини стовбурів, сантиметрів			Категорія стану дерева, підстава відбору для рубки	Порядковий номер дерева	Порода	Ступінь товщини стовбурів, сантиметрів			Категорія стану дерева, підстава відбору для рубки
		ділові	напівділові	дров'яні				ділові	напівділові	дров'яні	
237	С			28	у повсякден						
238	С		28		12						
239	С		24		12						
240	С		36		12						
241	С		24		12						
242	С		28		12						
243	С		28		12						
244	С		24		12						
245	С		24		12						
246	С		28		12						
247	С		32		12						
248	С		28		12						
249	С		24		12						
250	С		28		12						
251	С		24		12						
252	С			32	12						
253	С		40		12						
254	С		28		12						
255	С		32		12						
256	С			28	12						
257	С		36		12						
258	С		44		12						
259	С		32		12						
260	С		28		12						
261	С		28		12						
262	С			32	12						
263	С		32		12						
264	С		32		12						
265	С		28		12						
266	С		24		12						
267	С		32		12						

НУМЕРАЦІЙНА ВІДОМІСТЬ ДЕРЕВ, призначених для вибіркової санітарної рубки

Житомирська обл.

(Автономна Республіка Крим, область)

ДП «Овруцький ЛГ»

(найменування власника лісів, постійного лісокористувача)

Лісництво Овруцьке

квартал №

38

виділ №

35

урочище

ділянка №

площа 0.9 гектарів

Порядковий номер дерева	Порода	Ступінь товщини стовбурів, сантиметрів			Категорія стану дерева, підстава відбору для рубки	Порядковий номер дерева	Порода	Ступінь товщини стовбурів, сантиметрів			Категорія стану дерева, підстава відбору для рубки
		ділові	напівділові	дров'яні				ділові	напівділові	дров'яні	
1	С		32		не поперемішані	32	С		28		(E)
2	С		28		(E)	33	С		28		(E)
3	С			24	(E)	34	С		32		(E)
4	С			24	(E)	35	С		28		(E)
5	С			18	(E)	36	С		36		(E)
6	С		32		(E)	37	С		36		(E)
7	С		40		(E)	38	С			36	(E)
8	С		32		(E)	39	С		32		(E)
9	С		24		(E)	40	С		28		(E)
10	С			28	(E)	41	С		24		(E)
11	С			28	(E)						(E)
12	С		36		(E)						(E)
13	С		24		(E)						(E)
14	С			36	(E)						(E)
15	С			24	(E)						(E)
16	С			24	(E)						(E)
17	С		36		(E)						(E)
18	С		24		(E)						(E)
19	С		24		(E)						(E)
20	С			24	(E)						(E)
21	С		24		(E)						(E)
22	С		28		(E)						(E)
23	С		24		(E)						(E)
24	С		28		(E)						(E)
25	С		24		(E)						(E)
26	С		32		(E)						(E)
27	С		24		(E)						(E)
28	С		24		(E)						(E)
29	С		32		(E)						(E)
30	С		24		(E)						(E)
31	С		32		(E)						(E)

НУМЕРАЦІЙНА ВІДОМІСТЬ ДЕРЕВ, призначених для вибіркової санітарної рубки

Житомирська обл.

(Автономна Республіка Крим, область)

ДП «Овруцький ЛГ»

(найменування власника лісів, постійного лісокористувача)

Лісництво Овруцьке

квартал № 34

виділ № 34

урочище

ділянка №

площа 2,1 гектарів

Порядковий номер дерева	Порода	Ступінь товщини стовбурів, сантиметрів			Категорія стану дерева, підстава відбору для рубки	Порядковий номер дерева	Порода	Ступінь товщини стовбурів, сантиметрів			Категорія стану дерева, підстава відбору для рубки
		ділові	напівділові	дров'яні				ділові	напівділові	дров'яні	
1	C3			32	К. повне	32	C3		28		IV - II -
2	C3		40		IV - I -	33	C3		28		IV - II -
3	C3			32	V - II -	34	C3		28		IV - II -
4	C3			32	V - II -	35	C3		28		IV - II -
5	C3		40		IV - II -						
6	C3		28		IV - II -						
7	C3		32		IV - II -						
8	C3		28		IV - II -						
9	C3		32		IV - II -						
10	C3		28		IV - II -						
11	C3		40		IV - II -						
12	C3		28		IV - II -						
13	C3		40		IV - II -						
14	C3		36		IV - II -						
15	C3		32		IV - II -						
16	C3		36		IV - II -						
17	C3		28		IV - II -						
18	C3		40		IV - II -						
19	C3		28		IV - II -						
20	C3		28		IV - II -						
21	C3		36		IV - II -						
22	C3		24		IV - II -						
23	C3		28		IV - II -						
24	C3		40		IV - II -						
25	C3		32		IV - II -						
26	C3		28		IV - II -						
27	C3		32		IV - II -						
28	C3		32		IV - II -						
29	C3		36		IV - II -						
30	C3		32		IV - II -						
31	C3		28		IV - II -						

НУМЕРАЦІЙНА ВІДОМІСТЬ ДЕРЕВ, призначених для вибіркової санітарної рубки

Житомирська обл.

(Автономна Республіка Крим, область)

ДП «Овруцький ЛГ»

(найменування власника лісів, постійного лісокористувача)

Лісництво Овруцьке
квартал № 37 виділ № 39

урочище _____
ділянка № _____ площа 8,3 гектарів

Порядковий номер дерева	Порода	Ступінь товщини стовбурів, сантиметрів			Категорія стану дерева, підстава відбору для рубки	Порядковий номер дерева	Порода	Ступінь товщини стовбурів, сантиметрів			Категорія стану дерева, підстава відбору для рубки
		ділові	напівділові	дров'яні				ділові	напівділові	дров'яні	
1	Сз			24	✓поперек	32	Сз			28	✓поперек
2	Сз		24		✓(✓)	33	Сз			24	✓(✓)
3	Сз			24	✓(✓)	34	Сз			24	✓(✓)
4	Сз			28	✓(✓)	35	Сз			28	✓(✓)
5	Сз			24	✓(✓)	36	Сз			24	✓(✓)
6	Сз			24	✓(✓)	37	Сз			24	✓(✓)
7	Сз		24		✓(✓)	38	Сз			24	✓(✓)
8	Сз			24	✓(✓)	39	Сз			24	✓(✓)
9	Сз			28	✓(✓)	40	Сз			24	✓(✓)
10	Сз			28	✓(✓)	41	Сз			24	✓(✓)
11	Сз			24	✓(✓)	42	Сз			24	✓(✓)
12	Сз			24	✓(✓)	43	Сз			24	✓(✓)
13	Сз			28	✓(✓)	44	Сз			24	✓(✓)
14	Сз			24	✓(✓)	45	Сз			24	✓(✓)
15	Сз			24	✓(✓)	46	Сз			28	✓(✓)
16	Сз			24	✓(✓)	47	Сз			24	✓(✓)
17	Сз			24	✓(✓)	48	Сз			28	✓(✓)
18	Сз			32	✓(✓)	49	Сз			28	✓(✓)
19	Сз			28	✓(✓)	50	Сз			24	✓(✓)
20	Сз			28	✓(✓)	51	Сз			28	✓(✓)
21	Сз			28	✓(✓)	52	Сз			24	✓(✓)
22	Сз			24	✓(✓)	53	Сз			28	✓(✓)
23	Сз			24	✓(✓)	54	Сз			32	✓(✓)
24	Сз			28	✓(✓)	55	Сз			36	✓(✓)
25	Сз			32	✓(✓)	56	Сз			24	✓(✓)
26	Сз			28	✓(✓)	57	Сз			28	✓(✓)
27	Сз			24	✓(✓)	58	Сз			32	✓(✓)
28	Сз			24	✓(✓)	59	Сз			24	✓(✓)
29	Сз			24	✓(✓)	60	Сз			24	✓(✓)
30	Сз			28	✓(✓)	61	Сз			28	✓(✓)
31	Сз			24	✓(✓)	62	Сз			28	✓(✓)

Порядковий номер дерева	Порода	Ступінь товщини стовбурів, сантиметрів			Категорія стану дерева, підстава вибору для рубки	Порядковий номер дерева	Порода	Ступінь товщини стовбурів, сантиметрів			Категорія стану дерева, підстава вибору для рубки
		ділові	напівділові	дров'яні				ділові	напівділові	дров'яні	
63	С			24	✓ - " -	91	-			-	
64	С			24	✓ - " -	92	-			-	
65	С			28	✓ - " -	93	-			-	
66	-			-		94	-			-	
67	-			-		95	-			-	
68	-			-		96	-			-	
69	-			-		97	-			-	
70	-			-		98	-			-	
71	-			-		99	-			-	
72	-			-		100	-			-	
73	-			-		101	-			-	
74	-			-		102	-			-	
75	-			-		103	-			-	
76	-			-		104	-			-	
77	-			-		105	-			-	
78	-			-		106	-			-	
79	-			-		107	-			-	
80	-			-		108	-			-	
81	-			-		109	-			-	
82	-			-		110	-			-	
83	-			-		111	-			-	
84	-			-		112	-			-	
85	-			-		113	-			-	
86	-			-		114	-			-	
87	-			-		115	-			-	
88	-			-		116	-			-	
89	-			-		117	-			-	
90	-			-		118	-			-	

Всього пронумеровано дерев: 65р (Шістьдесят п'ять дерев)
(кількість словами)

Нумерацію і перелік провели:

<u>Том. ІГО</u> (посада)	<u>[Підпис]</u> (підпис)	<u>Тришук Т. А.</u> (ініціали та прізвище)
<u>Майстер лісу</u> (посада)	<u>[Підпис]</u> (підпис)	<u>Жуковський Ю. М.</u> (ініціали та прізвище)
<u>Майстер лісу</u> (посада)	<u>[Підпис]</u> (підпис)	<u>Сидорук А. В.</u> (ініціали та прізвище)

02 02 2021 року

НУМЕРАЦІЙНА ВІДОМІСТЬ ДЕРЕВ, призначених для вибіркової санітарної рубки

Житомирська обл.

(Автономна Республіка Крим, область)

ДП «Овруцький ЛГ»

(найменування власника лісів, постійного лісокористувача)

Лісництво Овруцьке

квартал № 32

виділ № 51

урочище

ділянка №

площа 2.4 гектарів

Порядковий номер дерева	Порода	Ступінь товщини стовбурів, сантиметрів			Категорія стану дерева, підстава відбору для рубки	Порядковий номер дерева	Порода	Ступінь товщини стовбурів, сантиметрів			Категорія стану дерева, підстава відбору для рубки
		ділові	напівділові	дров'яні				ділові	напівділові	дров'яні	
1	Біла береза			24	1	32	Біла береза			28	1
2	Біла береза			24	2	33	Біла береза			24	2
3	Біла береза			28	3	34	Біла береза			28	3
4	Біла береза		24		4	35	Біла береза			28	4
5	Біла береза			24	5	36	Біла береза		36		5
6	Біла береза		24		6	37	Біла береза			24	6
7	Біла береза		28		7	38	Біла береза			24	7
8	Біла береза			24	8	39	Біла береза			32	8
9	Біла береза		32		9	40	Біла береза			28	9
10	Біла береза		28		10	41	Біла береза			40	10
11	Біла береза		28		11	42	Біла береза			28	11
12	Біла береза			24	12	43	Біла береза			36	12
13	Біла береза		24		13	44	Біла береза			36	13
14	Біла береза		24		14	45	Біла береза		44		14
15	Біла береза			28	15	46	Біла береза			28	15
16	Біла береза		28		16	47	Біла береза			32	16
17	Біла береза		28		17	48	Біла береза			32	17
18	Біла береза			28	18	49	Біла береза			36	18
19	Біла береза			40	19	50	Біла береза			36	19
20	Біла береза		24		20	51	Біла береза			24	20
21	Біла береза			36	21	52	Біла береза			28	21
22	Біла береза			28	22	53	Біла береза		24		22
23	Біла береза			24	23	54	Біла береза			28	23
24	Біла береза		32		24	55	Біла береза		24		24
25	Біла береза		28		25	56	Біла береза			36	25
26	Біла береза			24	26	57	Біла береза			28	26
27	Біла береза		32		27	58	Біла береза			24	27
28	Біла береза			24	28	59	Біла береза			24	28
29	Біла береза			28	29	60	Біла береза			24	29
30	Біла береза			24	30	61	Біла береза			28	30
31	Біла береза			36	31	62	Біла береза			28	31

Житомирська обл.

ДП»Овруцький ЛГ»

Лісництво — Овруцьке

квартал № 37

виділ № 49

урочище

ділянка №

площа 96 гектарів

2. noncancer

НУМЕРАЦІЙНА ВІДОМІСТЬ ДЕРЕВ, призначених для вибіркової санітарної рубки

Житомирська обл.

(Автономна Республіка Крим, область)

ДП «Овруцький ЛГ»

(найменування власника лісів, постійного лісокористувача)

Лісництво Овруцьке

квартал № 38

виділ № 43

урочище

ділянка №

площа 3,4 гектарів

Порядковий номер дерева	Порода	Ступінь товщини стовбурів, сантиметрів			Категорія стану дерева, підстава вибору для рубки	Порядковий номер дерева	Порода	Ступінь товщини стовбурів, сантиметрів			Категорія стану дерева, підстава вибору для рубки
		ділові	напівділові	дров'яні				ділові	напівділові	дров'яні	
1	С			32	✓ поперечне	32	С			32	✓ поперечне
2	С			24	✓ - "	33	С			24	✓ - "
3	С			24	✓	34	С			32	✓
4	С			28	✓	35	С			28	✓
5	С			32	✓	36	С			28	✓
6	С		36		✓	37	С			28	✓
7	С			28	✓	38	С			24	✓
8	С			32	✓	39	С			28	✓
9	С			36	✓	40	С			28	✓
10	С			28	✓	41	С			24	✓
11	С			32	✓	42	С			28	✓
12	С			24	✓	43	С			40	✓
13	С			28	✓	44	С		28		✓
14	С			40	✓	45	С		32		✓
15	С			28	✓	46	С		40		✓
16	С			32	✓	47	С			24	✓
17	С			36	✓	48	С			32	✓
18	С			24	✓	49	С			24	✓
19	С			28	✓	50	С			28	✓
20	С			28	✓	51	С			28	✓
21	С			28	✓	52	С			28	✓
22	С			32	✓	53	С			28	✓
23	С			32	✓	54	С			32	✓
24	С			32	✓	55	С			28	✓
25	С			28	✓	56	С			24	✓
26	С			40	✓	57	С			28	✓
27	С			40	✓	58	С			24	✓
28	С			24	✓	59	С			24	✓
29	С			24	✓	60	С			28	✓
30	С			32	✓	61	С			24	✓
31	С			24	✓ - "	62	С			24	✓ - "

Порядковий номер дерева	Порода	Ступінь товщини стовбурів, сантиметрів			Категорія стану дерева, підстава відбору для рубки	Порядковий номер дерева	Порода	Ступінь товщини стовбурів, сантиметрів			Категорія стану дерева, підстава відбору для рубки
		ділові	напівділові	дров'яні				ділові	напівділові	дров'яні	
63	С2			24	✓ поперек						
64	С2			24	✓ - "						
65	С2			28	✓ - "						
66	С2			24	✓ - "						
67	С2			28	✓ - "						
68	С2			28	✓ - "						
69	С2			28	✓ - "						
70	С2			24	✓ - "						
71	С2			32	✓ - "						
72	С2			28	✓ - "						
73	С2			32	✓ - "						
74	С2			28	✓ - "						
75	С2			28	✓ - "						
76	С2			36	✓ - "						
77	С2			24	✓ - "						
78	С2			24	✓ - "						
79	С2			36	✓ - "						
80	С2			36	✓ - "						
81	С2			36	✓ - "						
82	С2			24	✓ - "						
83	С			—							
84				—							

Всього пронумеровано дерев: 82 / Вісімдесят два дерева
(кількість словами)

Нумерацію і перелік провели:

Лом. 4/10

(посада)

Майстер міс

(посада)

Майстер міс

(посада)

[Підпис]

(підпис)

[Підпис]

(підпис)

[Підпис]

(підпис)

Григорі Т. А.

(ініціали та прізвище)

Бортис О. С.

(ініціали та прізвище)

Борисовський В. В.

(ініціали та прізвище)

05 01 2020 року

НУМЕРАЦІЙНА ВІДОМІСТЬ ДЕРЕВ, призначених для вибіркової санітарної рубки

Житомирська обл.

(Автономна Республіка Крим, область)

ДП «Овруцький ЛГ»

(найменування власника лісів, постійного лісокористувача)

Лісництво Овруцьке

квартал № 38

виділ № 41

урочище

ділянка №

площа 1,5 гектарів

Порядковий номер дерева	Порода	Ступінь товщини стовбурів, сантиметрів			Категорія стану дерева, підстава вибору для рубки	Порядковий номер дерева	Порода	Ступінь товщини стовбурів, сантиметрів			Категорія стану дерева, підстава
		ділові	напівділові	дров'яні				ділові	напівділові	дров'яні	
1	С3			36	у пожежній	32	С3		36		10
2	С3			36	С3	33	С3		32		10
3	С3			28	С3	34	С3		28		10
4	С3			28	С3	35	С3			32	10
5	С3			28	С3	36	С3		24		10
6	С3			28	С3	37	С3		40		10
7	С3			40	С3	38	С3		28		10
8	С3		28		С3	39	С3			36	10
9	С3		40		С3	40	С3		24		10
10	С3		28		С3	41	С3		28		10
11	С3		36	С3	С3	42	С3		32		10
12	С3			48	С3	43	С3		36		10
13	С3		32		С3	44	С3		32		10
14	С3		32		С3	45	С3		24		10
15	С3		24		С3	46	С3		28		10
16	С3		28		С3	47	С3		32		10
17	С3		36		С3	48	С3		32		10
18	С3		40		С3	49	С3			28	10
19	С3		32		С3	50	С3		36		10
20	С3		28		С3	51	С3		32		10
21	С3		28		С3	52	С3		24		10
22	С3			28	С3	53	С3		24		10
23	С3		28		С3	54	С3		28		10
24	С3			28	С3	55	С3		24		10
25	С3			24	С3	56	С3		28		10
26	С3		28		С3	57	С3		24		10
27	С3			28	С3	58	С3		24		10
28	С3		28		С3	59	С3		32		10
29	С3		28		С3						10
30	С3			24	С3						10
31	С3		28		С3						10

НУМЕРАЦІЙНА ВІДОМІСТЬ ДЕРЕВ, призначених для вибіркової санітарної рубки

Житомирська обл.

(Автономна Республіка Крим, область)

ДП «Овруцький ЛГ»

(найменування власника лісів, постійного лісокористувача)

Лісництво Овруцьке

квартал № 38

виділ № 42

урочище

ділянка №

площа 3,2 гектарів

Порядковий номер дерев	Порода	Ступінь товщини стовбурів, сантиметрів			Категорія стану дерев, підстава відбору для рубки	Порядковий номер дерев	Порода	Ступінь товщини стовбурів, сантиметрів			Категорія стану дерев, підстава відбору для рубки
		ділові	напівділові	дров'яні				ділові	напівділові	дров'яні	
1	С		32		не підлягає	32	С			36	не підлягає
2	С		48		не підлягає	33	С			37	не підлягає
3	С		24		не підлягає	34	С	32			не підлягає
4	С		32		не підлягає	35	С	36			не підлягає
5	С		32		не підлягає	36	С	28			не підлягає
6	С		40		не підлягає	37	С	32			не підлягає
7	С		40		не підлягає	38	С	32			не підлягає
8	С		36		не підлягає	39	С			40	не підлягає
9	С		40		не підлягає	40	С	32			не підлягає
10	С			48	не підлягає	41	С	28			не підлягає
11	С		24		не підлягає	42	С	32			не підлягає
12	С		32		не підлягає	43	С	24			не підлягає
13	С		48		не підлягає	44	С	36			не підлягає
14	С		40		не підлягає	45	С	32			не підлягає
15	С		44		не підлягає	46	С	40			не підлягає
16	С		24		не підлягає	47	С	32			не підлягає
17	С		36		не підлягає	48	С	24			не підлягає
18	С			40	не підлягає	49	С	36			не підлягає
19	С			32	не підлягає	50	С	44			не підлягає
20	С		24		не підлягає	51	С			40	не підлягає
21	С		24		не підлягає	52	С	32			не підлягає
22	С		40		не підлягає	53	С	44			не підлягає
23	С		24		не підлягає	54	С	40			не підлягає
24	С			28	не підлягає	55	С			36	не підлягає
25	С			56	не підлягає	56	С	28			не підлягає
26	С		28		не підлягає	57	С			32	не підлягає
27	С		28		не підлягає	58	С	40			не підлягає
28	С		24		не підлягає	59	С	32			не підлягає
29	С		28		не підлягає	60	С	36			не підлягає
30	С		24		не підлягає	61	С	32			не підлягає
31	С			36	не підлягає	62	С	32			не підлягає

Порядковий номер дерева	Порода	Ступінь товщини стовбурів, сантиметрів			Категорія стану дерева, підстава відбору для рубки	Порядковий номер дерева	Порода	Ступінь товщини стовбурів, сантиметрів			Категорія стану дерева, підстава відбору для рубки
		ділові	напівділові	дров'яні				ділові	напівділові	дров'яні	
63	С			36	✓ поперек	91	С			28	✓ поперек
64	С		28		✓ - "	92	С			28	✓ - "
65	С		28		✓	93	С			28	✓
66	С		36		✓	94	С		28		✓
67	С		36		✓	95	С		28		✓
68	С		36		✓	96	С		28		✓
69	С		32		✓	97	С		24		✓
70	С		28		✓	98	С		36		✓
71	С		40		✓	99	С		24		✓
72	С		40		✓	100	С		28		✓
73	С		36		✓	101	С			32	✓
74	С			36	✓	102	С		28		✓
75	С			28	✓	103	С		32		✓
76	С			36	✓	104	С		28		✓
77	С		40		✓	105	С		32		✓
78	С		32		✓	106	С		28		✓
79	С		36		✓	107	С		28		✓
80	С		32		✓	108	С		32		✓
81	С			32	✓	109	С		24		✓
82	С		28		✓	110	С		28		✓
83	С		28		✓	111	С		32		✓
84	С		32		✓	112	С		36		✓
85	С		32		✓	113	С			28	✓
86	С		32		✓	114	С			36	✓
87	С		28		✓	115	С			32	✓
88	С		24		✓	116	С		28		✓
89	С		28		✓	117	С		32		✓
90	С		24		✓ - "	118	С		28		✓ - "

Всього пронумеровано дерев:

(кількість словами)

Нумерацію і перелік провели:

Юлія. 09/20

(посада)

(підпис)

(ініціали та прізвище)

(посада)

(підпис)

(ініціали та прізвище)

(посада)

(підпис)

(ініціали та прізвище)

11 01

2020 року

продовження

НУМЕРАЦІЙНА ВІДОМІСТЬ ДЕРЕВ, призначених для вибіркової санітарної рубки

Житомирська обл.

(Автономна Республіка Крим, область)

ДП «Овруцький ЛГ»

(найменування власника лісів, постійного лісокористувача)

Лісництво Овруцьке

квартал № 38

виділ № 42

урочище

ділянка №

площа 38 гектарів

Порядковий номер дерева	Порода	Ступінь товщини стовбурів, сантиметрів			Категорія стану дерева, підстава відбору для рубки	Порядковий номер дерева	Порода	Ступінь товщини стовбурів, сантиметрів			Категорія стану дерева, підстава відбору для рубки
		ділові	напівділові	дров'яні				ділові	напівділові	дров'яні	
119	С3		32		Високий	180	С3			32	Високий
120	С3		28		Високий	181	С3		28		Високий
121	С3		36		Високий	182	С3		24		Високий
122	С3			28	Високий	183	С3		28		Високий
123	С3			24	Високий						
124	С3		24		Високий						
125	С3		28		Високий						
126	С3			28	Високий						
127	С3		24		Високий						
128	С3		32		Високий						
129	С3		36		Високий						
130	С3		24		Високий						
131	С3		28		Високий						
132	С3		36		Високий						
133	С3		32		Високий						
134	С3		24		Високий						
135	С3		28		Високий						
136	С3		28		Високий						
137	С3		24		Високий						
138	С3		32		Високий						
139	С3		28		Високий						
140	С3		28		Високий						
141	С3		24		Високий						
142	С3		32		Високий						
143	С3		32		Високий						
144	С3		32		Високий						
145	С3		32		Високий						
146	С3		24		Високий						
147	С3		28		Високий						
148	С3		28		Високий						
149	С3		24		Високий						

НУМЕРАЦІЙНА ВІДОМІСТЬ ДЕРЕВ, призначених для вибіркової санітарної рубки

Житомирська обл.

(Автономна Республіка Крим, область)

ДП «Овруцький ЛГ»

(найменування власника лісів, постійного лісоторувавця)

Лісництво Овруцьке

квартал № 38

виділ № 47

урочище

ділянка №

площа 5.4 гектарів

Порядковий номер дерева	Порода	Ступінь товщини стовбурів, сантиметрів			Категорія стану дерева, підстава вибору для рубки	Порядковий номер дерева	Порода	Ступінь товщини стовбурів, сантиметрів			Категорія стану дерева, підстава вибору для рубки
		ділові	напівділові	дров'яні				ділові	напівділові	дров'яні	
1	С			28	попел	32	С			24	К - н
2	С			24	С	33	С			28	К
3	С			36	С	34	С			32	К
4	С			28	С	35	С			28	К
5	С			28	С	36	С			36	К
6	С			24	С	37	С			32	К
7	С			28	С	38	С			32	К
8	С			24	С	39	С			24	К
9	С			32	С	40	С			28	К
10	С			24	С	41	С			32	К
11	С			36	С	42	С			24	К
12	С			24	С	43	С			24	К
13	С			24	С	44	С			24	К
14	С			32	С	45	С			24	К
15	С			24	С	46	С			32	К
16	С			24	С	47	С			32	К
17	С			24	С	48	С			32	К
18	С			40	С	49	С			32	К
19	С			28	С	50	С			36	К
20	С			36	С	51	С		32		К
21	С			24	С	52	С		24		К
22	С			24	С	53	С		28		К
23	С			24	С	54	С		36		К
24	С			24	С	55	С		24		К
25	С			32	С	56	С		36		К
26	С			24	С	57	С		36		К
27	С			28	С	58	С		28		К
28	С			32	С	59	С		32		К
29	С			24	С	60	С		28		К
30	С			24	С	61	С		28		К
31	С			36	С	62	С		28		К

Порядковий номер дерев	Порода	Ступінь товщини стовбурів, сантиметрів			Категорія стану дерев, підстава вибору для рубки	Порядковий номер дерев	Порода	Ступінь товщини стовбурів, сантиметрів			Категорія стану дерев, підстава вибору для рубки
		ділові	напівділові	дров'яні				ділові	напівділові	дров'яні	
63	С		32		—	91	С			24	—
64	С		36		—	92	С			24	—
65	С		28		—	93	С			40	—
66	С		28		—	94	С	32			—
67	С		32		—	95	С			24	—
68	С		40		—	96	С			28	—
69	С		40		—	97	С			32	—
70	С		28		—	98	С			36	—
71	С		28		—	99	С			36	—
72	С		28		—	100	С			24	—
73	С		32		—	101	С			24	—
74	С		36		—	102	С			28	—
75	С		40		—	103	С			24	—
76	С		32		—	104	С			40	—
77	С		40		—	105	С			24	—
78	С		32		—	106	С			24	—
79	С		36		—	107	С			24	—
80	С		44		—	108	С			28	—
81	С		24		—	109	С			24	—
82	С		24		—	110	С			24	—
83	С		24		—	111	С			24	—
84	С		24		—	112	С			28	—
85	С		28		—	113	С			24	—
86	С		28		—	114	С			32	—
87	С		40		—	115	С			28	—
88	С		32		—	116	С			24	—
89	С		24		—	117	С			24	—
90	С			36	—	118	С			24	—

Всього пронумеровано дерев: Сто вісімнадцять дев'ять
(кількість словами)

Нумерацію і перелік провели:

Пон Мисиного
(посада)

Майстер М.М.
(посада)

Майстер М.М.
(посада)

[Підпис]
(підпис)

І.П.М.
(підпис)

[Підпис]
(підпис)

Пилип Т.А.
(ініціали та прізвище)

Турбан І.О.
(ініціали та прізвище)

Барановський В.В.
(ініціали та прізвище)

06 01. 2020 року

Житомирська обл.

ДП «Овруцкий ЛГ»

площа 2,5 гектарів

Порядковий номер дерева	Порода	Ступінь товщини стовбурів, сантиметрів			Категорія стану дерева, підстава вибору для рубки	Порядковий номер дерева	Порода	Ступінь товщини стовбурів, сантиметрів			Категорія стану дерева, підстава вибору для рубки
		ділові	напівділові	дров'яні				ділові	напівділові	дров'яні	
1	C3			36	у полегш						
2	C3			40	(1)						
3	C3			24	(1)						
4	C3			32	(1)						
5	C3			28	(1)						
6	C2			40	(1)						
7	C2			36	(1)						
8	C2			24	(1)						
9	C2			36	(1)						
10	C3		36		(1)						
11	C3			36	(1)						
12	C3			44	(1)						
13	C2			36	(1)						
14	C2			32	(1)						
15	C2			28	(1)						
16	C2		44		(1)						
17	C2		40		(1)						
18	C2			40	(1)						
19	C2			24	(1)						
20	C2			32	(1)						
21	C2			36	(1)						
22	C2			40	(1)						
23	C2			44	(1)						
24	C2			56	(1)						
25	C2			52	(1)						
26	C2			64	(1)						
27	C2			32	(1)						
28	C2			36	(1)						

НУМЕРАЦІЙНА ВІДОМІСТЬ ДЕРЕВ, призначених для вибіркової санітарної рубки

Житомирська обл.

(Автономна Республіка Крим, область)

ДП «Овруцький ЛГ»

(найменування власника лісів, постійного лісокористувача)

Лісництво Овруцьке

квартал № 50

виділ № 29

урочище

ділянка №

площа 2,8 гектарів

Порядковий номер дерева	Порода	Ступінь товщини стовбурів, сантиметрів			Категорія стану дерева, підстава вибору для рубки	Порядковий номер дерева	Порода	Ступінь товщини стовбурів, сантиметрів			Категорія стану дерева, підстава вибору для рубки
		ділові	напівділові	дров'яні				ділові	напівділові	дров'яні	
1	Q			36	✓	32	Q			32	✓
2	Q			32	✓	33	Q			28	✓
3	Q			24	✓	34	Q			28	✓
4	Q			24	✓	35	Q			32	✓
5	Q			36	✓	36	Q			36	✓
6	Q			36	✓	37	Q			28	✓
7	Q			24	✓	38	Q			36	✓
8	Q			40	✓	39	Q			32	✓
9	Q			24	✓	40	Q			40	✓
10	Q			28	✓	41	Q			36	✓
11	Q			24	✓	42	Q			28	✓
12	Q			36	✓	43	Q			28	✓
13	Q			28	✓	44	Q			24	✓
14	Q			32	✓	45	Q			36	✓
15	Q			28	✓	46	Q			36	✓
16	Q			28	✓	47	Q			36	✓
17	Q			28	✓	48	Q			28	✓
18	Q			28	✓	49	Q			44	✓
19	Q			28	✓	50	Q			32	✓
20	Q			28	✓	51	Q			32	✓
21	Q			32	✓	52	Q			28	✓
22	Q			32	✓	53	Q			32	✓
23	Q			40	✓	54	Q			28	✓
24	Q			28	✓	55	Q			28	✓
25	Q			24	✓	56	Q			40	✓
26	Q			40	✓	57	Q			32	✓
27	Q			24	✓	58	Q			36	✓
28	Q			28	✓	59	Q			36	✓
29	Q			28	✓	60	Q			28	✓
30	Q			28	✓	61	Q			28	✓
31	Q			32	✓	62	Q			36	✓

НУМЕРАЦІЙНА ВІДОМІСТЬ ДЕРЕВ, призначених для вибіркової санітарної рубки

Житомирська обл.

(Автономна Республіка Крим, область)

ДП «Овруцький ЛП»

(найменування власника лісів, постійного лісокористувача)

Лісництво Овруцьке

квартал № 50

виділ № 52

урочище

ділянка №

площа 2.4 гектарів

Порядковий номер дерев	Порода	Ступінь товщини стовбурів, сантиметрів			Категорія стану дерев, підстава відбору для рубки	Порядковий номер дерев	Порода	Ступінь товщини стовбурів, сантиметрів			Категорія стану дерев, підстава відбору для рубки
		ділові	напівділові	дров'яні				ділові	напівділові	дров'яні	
1	С			40	в процесі	32	С			36	в
2	С			32	в	33	С			32	в
3	С			28	в	34	С			44	в
4	С			28	в	35	С			40	в
5	С			32	в	36	С			28	в
6	С			36	в	37	С			32	в
7	С			32	в		С				
8	С			24	в						
9	С			32	в						
10	С			24	в						
11	С			28	в						
12	С			24	в						
13	С			28	в						
14	С			36	в						
15	С			28	в						
16	С			36	в						
17	С			24	в						
18	С			48	в						
19	С			36	в						
20	С			28	в						
21	С			44	в						
22	С			32	в						
23	С			24	в						
24	С			36	в						
25	С			32	в						
26	С			36	в						
27	С			32	в						
28	С			24	в						
29	С			36	в						
30	С			36	в						
31	С			36	в						

(найменування власника лісів, постійного лісокористувача)

урочище _____
ділянка № _____ площа 0,2 гектарів

Порядковий номер дерева	Порода	Ступінь товщини стовбурів, сантиметрів			Категорія стану дерева, підстава вибору для рубки	Порядковий номер дерева	Порода	Ступінь товщини стовбурів, сантиметрів			Категорія стану дерева, підстава вибору для рубки
		ділові	напівділові	дров'яні				ділові	напівділові	дров'яні	
1	С3			40	7 верхов.						
2	С2			24	4 - 4 -						
3	С2			28	5						
4	С3			36	5						
5	С3			36	5						
6	С2			28	5						
7	С2			28	5						
8	С2			28	5 - 11 -						

Житомирська обл.

ДП «Овруцький ЛГ»

ділянка № _____ площа 2,4 гектарів

Порядковий номер дерева	Порода	Ступінь товщини стовбурів, сантиметрів			Категорія стану дерева, підстава відбору для рубки	Порядковий номер дерева	Порода	Ступінь товщини стовбурів, сантиметрів			Категорія стану дерева, підстава відбору для рубки
		ділові	напівділові	дров'яні				ділові	напівділові	дров'яні	
1	С			36	2	С					
2	С			28	3	С					
3	С			28	4	С					
4	С			32	5	С					
5	С			36	6	С					
6	С			32	7	С					
7	С			40	8	С					
8	С			36	9	С					
9	С			32	10	С					
10	С		48		11	С					
11	С			40	12	С					
12	С			48	13	С					
13	С			44	14	С					
14	С			48	15	С					
15	С			32	16	С					
16	С			40	17	С					
17	С			48	18	С					
18	С			24	19	С					
19	С			36	20	С					
20	С			28	21	С					
21	С			28	22	С					
22	С			36	23	С					
23	С			28	24	С					
24	С			36	25	С					
25	С			56	26	С					
26	С			48							

(найменування власника лісів, постійного лісокористувача)

площа 0,6 гектарів

(найменування власника лісів, постійного лісокористувача)

площа 0,6 гектарів

- верхов
- король

НУМЕРАЦІЙНА ВІДОМІСТЬ ДЕРЕВ, призначених для вибіркової санітарної рубки

Житомирська обл.

(Автономна Республіка Крим, область)

ДП «Овруцкий ЛГ»

(найменування власника лісів, постійного лісокористувача)

Лісництво Овруцьке

квартал № 67

виділ № 53

урочище

ділянка №

площа 1,0 гектарів

Порядковий номер дерева	Порода	Ступінь товщини стовбурів, сантиметрів			Категорія стану дерева, підстава відбору для рубки	Порядковий номер дерева	Порода	Ступінь товщини стовбурів, сантиметрів			Категорія стану дерева, підстава відбору для рубки
		ділові	напівділові	дров'яні				ділові	напівділові	дров'яні	
1	Бз			24	Дерева недоїде						
2	Бз			32							
3	Бз			32							
4	Бз			44							
5	Бз			24							
6	Бз			32							
7	Бз			32							
8	Бз			24							
9	Бз			28							
10	Бз			36							
11	Бз			24							
12	Бз			32							
13	Бз			32							
14	Бз			24							
15	Бз		28								
16	Бз			32							
17	Бз			32							
18	Бз			24							
19	Бз			28							
20	Бз			40							
21	Бз			32							
22	Бз			24							
23	Бз			24							
24	-			-							

НУМЕРАЦІЙНА ВІДОМІСТЬ ДЕРЕВ, призначених для вибіркової санітарної рубки

Житомирська обл.

(Автономна Республіка Крим, область)

ДП «Овруцький ЛГ»

(найменування власника лісів, постійного лісокористувача)

Лісництво Овруцьке

квартал № 62

виділ № 38.1

урочище

ділянка №

площа 4.2 гектарів

Порядковий номер дерева	Порода	Ступінь товщини стовбурів, сантиметрів			Категорія стану дерева, підстава відбору для рубки	Порядковий номер дерева	Порода	Ступінь товщини стовбурів, сантиметрів			Категорія стану дерева, підстава відбору для рубки
		ділові	напівділові	дров'яні				ділові	напівділові	дров'яні	
1	С			32	свердлов	32	С			40	свердлов
2	С			44	свердлов	33	С			44	свердлов
3	С			28	свердлов	34	С			40	свердлов
4	С			36	свердлов	35	С			44	свердлов
5	С		24		свердлов	36	С			40	свердлов
6	С		28		свердлов	37	С			44	свердлов
7	С		24		свердлов	38	С			48	свердлов
8	С			40	свердлов	39	С			32	свердлов
9	С			40	свердлов	40	С			32	свердлов
10	С			36	свердлов	41	С			40	свердлов
11	С			36	свердлов						
12	С			32	свердлов						
13	С			36	свердлов						
14	С			24	свердлов						
15	С			40	свердлов						
16	С			40	свердлов						
17	С			32	свердлов						
18	С			32	свердлов						
19	С			32	свердлов						
20	С			28	свердлов						
21	С			40	свердлов						
22	С			36	свердлов						
23	С			48	свердлов						
24	С			48	свердлов						
25	С		28		свердлов						
26	С			44	свердлов						
27	С			40	свердлов						
28	С		40		свердлов						
29	С			40	свердлов						
30	С			24	свердлов						
31	С			40	свердлов						

НУМЕРАЦІЙНА ВІДОМІСТЬ ДЕРЕВ, призначених для вибіркової санітарної рубки

Житомирська обл.

(Автономна Республіка Крим, область)

ДП «Овруцький ЛП»

(найменування власника лісів, постійного лісокористувача)

Лісництво Овруцьке

квартал № 54

виділ № 32.2

урочище _____

ділянка № _____

площа 4,3 гектарів

Порядковий номер дерева	Порода	Ступінь товщини стовбурів, сантиметрів			Категорія стану дерева, підстава відбору для рубки	Порядковий номер дерева	Порода	Ступінь товщини стовбурів, сантиметрів			Категорія стану дерева, підстава відбору для рубки
		ділові	напівділові	дров'яні				ділові	напівділові	дров'яні	
1	С			32	верх. - 1						
2	С			28	верх. - 1						
3	С			32	верх. - 1						
4	С			36	верх. - 1						
5	С			40	верх. - 1						
6	С			36	верх. - 1						
7	С			44	верх. - 1						
8	С			44	верх. - 1						
9	С			32	верх. - 1						
10	С			40	верх. - 1						
11	С			32	верх. - 1						
12	С			40	верх. - 1						
13	С			28	верх. - 1						
14	С			48	верх. - 1						
15	С			48	верх. - 1						
16	С			44	верх. - 1						
17	С			44	верх. - 1						
18	С		40		верх. - 1						
19	С		40		верх. - 1						
20	С		36		верх. - 1						
21	С			44	верх. - 1						
22	С		40		верх. - 1						
23	С			40	верх. - 1						
24	С			32	верх. - 1						
25	С			32	верх. - 1						
26	С			40	верх. - 1						
27	С			44	верх. - 1						
28	С			40	верх. - 1						
29	С			48	верх. - 1						
30	С			24	верх. - 1						

49
НУМЕРАЦІЙНА ВІДОМІСТЬ ДЕРЕВ,
призначених для вибіркової санітарної рубки

Житомирська область
(Автономна Республіка Крим, область)

ДП «Овруцький ЛГ»
(найменування власника лісів, постійного лісокористувача)

Лісництво Бережестське
квартал № 3

виділ № 16

урочище —

ділянка № —

площа 1,4 гектарів

Порядковий номер дерева	Порода	Ступінь товщини стовбурів, сантиметрів			Категорія стану дерева, підстава вибірку для рубки	Порядковий номер дерева	Порода	Ступінь товщини стовбурів, сантиметрів			Категорія стану дерева, підстава вибірку для рубки
		ділові	напівділові	дров'яні				ділові	напівділові	дров'яні	
1	С			32	V ^{вирібно} _{коротк}	37	С			24	V ^{вирібно} _{коротк}
2	С			28	V -"-	38	С			28	V -"-
3	С			24	V -"-	39	С			32	V -"-
4	С			36	V -"-	40	С			24	V -"-
5	С			36	V -"-	41	С			28	V -"-
6	С			28	V -"-	42	С			32	V -"-
7	С			28	V -"-	43	С			28	V -"-
8	С			32	V -"-	44	С			40	V -"-
9	С			28	V -"-	45	С		28		IV -"-
10	С			24	V -"-	46	С			24	V -"-
11	С		36		IV -"-	47	С			36	V -"-
12	С			28	V -"-	48	С			28	V -"-
13	С			32	V -"-	49	С			32	V -"-
14	С			28	V -"-	50	С		36		IV -"-
15	С			32	V -"-	51	С			44	V -"-
16	С			44	V -"-	52	С		32		IV -"-
17	С			28	V -"-	53	С		32		IV -"-
18	С			28	V -"-	54	С		32		IV -"-
19	С			32	V -"-	55	С		36		IV -"-
20	С			36	V -"-	56	С			44	V -"-
21	С			40	V -"-						
22	С			36	V -"-						
23	С			28	V -"-						
24	С			24	V -"-						
25	С			32	V -"-						
26	С			28	V -"-						
27	С			36	V -"-						
28	С			40	V -"-						
29	С			28	V -"-						
30	С			32	V -"-						
31	С			28	V -"-						
32	С			28	V -"-						
33	С			24	V -"-						
34	С			32	V -"-						
35	С			28	V -"-						
36	С			36	V -"-						

НУМЕРАЦІЙНА ВІДОМІСТЬ ДЕРЕВ, призначених для вибіркової санітарної рубки

Хмельницька область

(Автономна Республіка Крим, область)

ДП "Обллісгосп"

(найменування власника лісів, постійного лісокористувача)

М1

Лісництво

Бережнеське

урочище

квартал №

38

виділ № 16

ділянка №

площа 4,1

гектарів

Порядковий номер дерева	Порода	Ступінь товщини стовбурів, сантиметрів			Категорія стану дерева, підстава відбору для рубки	Порядковий номер дерева	Порода	Ступінь товщини стовбурів, сантиметрів			Категорія стану дерева, підстава відбору для рубки
		ділові	напівділові	дров'яні				ділові	напівділові	дров'яні	
1	С			28	✓ - II -	44	С		28		IV - II -
2	С			24	✓ - II -	45	С		32		IV - II -
3	С		40		IV - II -	46	С		28		IV - II -
4	С		28		IV - II -	47	С			28	✓ - II -
5	С		36		IV - II -	48	С		24		IV - II -
6	С		28		IV - II -	49	С		28		IV - II -
7	С		28		IV - II -	50	С		32		IV - II -
8	С		32		IV - II -	51	С		24		IV - II -
9	С			24	✓ - II -	52	С		28		IV - II -
10	С			24	✓ - II -	53	С			24	✓ - II -
11	С		28		IV - II -	54	С		28		IV - II -
12	С		24		IV - II -	55	С			24	✓ - II -
13	С		24		IV - II -	56	С		24		✓ - II -
14	С		32		✓ - II -	57	С		24		✓ - II -
15	С		24		IV - II -	58	С		24		✓ - II -
16	С		32		IV - II -	59	С		24		✓ - II -
17	С		24		IV - II -	60	С		40		✓ - II -
18	С		24		IV - II -	61	С		28		✓ - II -
19	С			28	✓ - II -	62	С		24		✓ - II -
20	С		24		IV - II -	63	С		24		✓ - II -
21	С		28		IV - II -	64	С			24	✓ - II -
22	С		24		IV - II -	65	С		24		IV - II -
23	С		24		IV - II -	66	С		24		IV - II -
24	С		24		IV - II -	67	С		36		IV - II -
25	С		48		IV - II -	68	С		24		IV - II -
26	С			28	✓ - II -	69	С		24		IV - II -
27	С		32		IV - II -	70	С		52		IV - II -
28	С			24	✓ - II -	71	С		44		IV - II -
29	С		32		IV - II -	72	С		24		IV - II -
30	С			32	✓ - II -	73	С		24		IV - II -
31	С			24	✓ - II -	74	С		36		IV - II -
32	С			36	✓ - II -	75	С		24		IV - II -
33	С			24	✓ - II -	76	С		24		IV - II -
34	С		24		IV - II -	77	С		24		IV - II -
35	С			24	✓ - II -	78	С		24		IV - II -
36	С		24		IV - II -	79	С		24		IV - II -
37	С		28		IV - II -	80	С		24		IV - II -
38	С		40		IV - II -	81	С	24			✓ - II -
39	С		24		IV - II -	82	С		24		IV - II -
40	С		24		IV - II -	83	С		32		IV - II -
41	С		24		IV - II -	84	С		24		IV - II -
42	С		28		IV - II -	85	С		36		IV - II -
43	С		24		IV - II -	86	С	32			✓ - II -

Порядковий номер дерев	Порода	Ступінь товщини стовбурів, сантиметрів			Категорія стану дерева, підстава відбору для рубки	Порядковий номер дерев	Порода	Ступінь товщини стовбурів, сантиметрів			Категорія стану дерева, підстава відбору для рубки
		ділові	напівділові	дров'яні				ділові	напівділові	дров'яні	
87	С		24		IV - н	123	С		32		IV - н
88	С		24		IV - н	124	С		24		IV - н
89	С		24		IV - н	125	С	32			IV - н
90	С		24		IV - н	126	С		28		IV - н
91	С	24			IV - н	127	С	28			IV - н
92	С	24			IV - н	128	С		28		IV - н
93	С		32		IV - н	129	С	32			IV - н
94	С		24		IV - н	130	С	28			IV - н
95	С	48			IV - н	131	С		28		IV - н
96	С		28		IV - н	132	С		28		IV - н
97	С		24		IV - н	133	С	32			IV - н
98	С		32		IV - н	134	С		24		IV - н
99	С		32		IV - н	135	С		24		IV - н
100	С		24		IV - н	136	С		32		IV - н
101	С		24		IV - н	137	С	24			IV - н
102	С		24		IV - н	138	С		28		IV - н
103	С		24		IV - н	139	С	24			IV - н
104	С		28		IV - н	140	С		24		IV - н
105	С		32		IV - н	141	С		24		IV - н
106	С		24		IV - н	142	С		40		IV - н
107	С		32		IV - н	143	С	24			IV - н
108	С	24			IV - н	144	С		24		IV - н
109	С		28		IV - н	145	С	24			IV - н
110	С		32		IV - н	146	С		28		IV - н
111	С		28		IV - н	147	С		28		IV - н
112	С	28			IV - н	148	С	32			IV - н
113	С		28		IV - н	149	С	28			IV - н
114	С		28		IV - н	150	С			24	IV - н
115	С	28			IV - н	151	С	32			IV - н
116	С			24	IV - н	152	С	24			IV - н
117	С		24		IV - н	153	С		40		IV - н
118	С		28		IV - н	154	С		28		IV - н
119	С	24			IV - н	155	С	24			IV - н
120	С		24		IV - н	156	С		24		IV - н
121	С	24			IV - н	157	С		32		IV - н
122	С		28		IV - н	158	С	24			IV - н

Всього пронумеровано дерев: _____ (кількість словами)

Див. продовження №2

Нумерацію і перелік провели:

_____ (посада)

_____ (підпис)

_____ (ініціали та прізвище)

_____ (посада)

_____ (підпис)

_____ (ініціали та прізвище)

_____ (посада)

_____ (підпис)

_____ (ініціали та прізвище)

_____ (посада)

_____ (підпис)

_____ (ініціали та прізвище)

_____ 20 _____ року

Грушевський
**НУМЕРАЦІЙНА ВІДОМІСТЬ ДЕРЕВ,
призначених для вибіркової санітарної рубки**

42

Миколаївська область

(Автономна Республіка Крим, область)

ДТ. Оручине ДТ

(вибіркового класифікація лісів, постійного лісокористувача)

Лісництво *Берегове* урочище *—*
виділ № *16* ділянка № *—* площа *4,1* гектарів

квартал № *38*

Порядковий номер дерев	Порода	Ступінь товщини стовбурів, сантиметрів			Категорія стану дерева, підстава відбору для рубки	Порядковий номер дерев	Порода	Ступінь товщини стовбурів, сантиметрів			Категорія стану дерева, підстава відбору для рубки
		ділянка	напівділянка	дров'яні				ділянка	напівділянка	дров'яні	
1	С		24	22	✓	201	С	44	24		✓
2	С		24		✓	202	С		24		✓
3	С		24		✓	203	С		24		✓
4	С		24		✓	204	С		24		✓
5	С	24			✓	205	С	24			✓
6	С	32			✓	206	С	24			✓
7	С		24		✓	207	С		24		✓
8	С		24		✓	208	С		24		✓
9	С		24		✓	209	С		24		✓
10	С	24			✓	210	С	32			✓
11	С		24		✓	211	С		24		✓
12	С		24		✓	212	С		24		✓
13	С	24			✓	213	С		24		✓
14	С		24		✓	214	С		24		✓
15	С		24		✓	215	С		24		✓
16	С		24		✓	216	С		24		✓
17	С		24		✓	217	С		24		✓
18	С		24		✓	218	С		24		✓
19	С		24		✓	219	С		24		✓
20	С		24		✓	220	С		24		✓
21	С		24		✓	221	С		24		✓
22	С		24		✓	222	С		24		✓
23	С		24		✓	223	С		24		✓
24	С		24		✓	224	С		24		✓
25	С		24		✓	225	С		24		✓
26	С		24		✓	226	С		24		✓
27	С		24		✓	227	С		24		✓
28	С		24		✓	228	С		24		✓
29	С		24		✓	229	С		24		✓
30	С		24		✓	230	С		24		✓
31	С		24		✓	231	С		24		✓
32	С		24		✓	232	С		24		✓
33	С		24		✓	233	С		24		✓
34	С		24		✓	234	С		24		✓
35	С		24		✓	235	С		24		✓
36	С		24		✓	236	С		24		✓
37	С		24		✓	237	С		24		✓
38	С		24		✓	238	С		24		✓
39	С		24		✓	239	С		24		✓
40	С		24		✓	240	С		24		✓
41	С		24		✓	241	С		24		✓
42	С		24		✓	242	С		24		✓
43	С		24		✓	243	С		24		✓
44	С		24		✓	244	С		24		✓
45	С		24		✓	245	С		24		✓
46	С		24		✓	246	С		24		✓
47	С		24		✓	247	С		24		✓
48	С		24		✓	248	С		24		✓
49	С		24		✓	249	С		24		✓
50	С		24		✓	250	С		24		✓
51	С		24		✓	251	С		24		✓
52	С		24		✓	252	С		24		✓
53	С		24		✓	253	С		24		✓
54	С		24		✓	254	С		24		✓
55	С		24		✓	255	С		24		✓
56	С		24		✓	256	С		24		✓
57	С		24		✓	257	С		24		✓
58	С		24		✓	258	С		24		✓
59	С		24		✓	259	С		24		✓
60	С		24		✓	260	С		24		✓
61	С		24		✓	261	С		24		✓
62	С		24		✓	262	С		24		✓
63	С		24		✓	263	С		24		✓
64	С		24		✓	264	С		24		✓
65	С		24		✓	265	С		24		✓
66	С		24		✓	266	С		24		✓
67	С		24		✓	267	С		24		✓
68	С		24		✓	268	С		24		✓
69	С		24		✓	269	С		24		✓
70	С		24		✓	270	С		24		✓
71	С		24		✓	271	С		24		✓
72	С		24		✓	272	С		24		✓
73	С		24		✓	273	С		24		✓
74	С		24		✓	274	С		24		✓
75	С		24		✓	275	С		24		✓
76	С		24		✓	276	С		24		✓
77	С		24		✓	277	С		24		✓
78	С		24		✓	278	С		24		✓
79	С		24		✓	279	С		24		✓
80	С		24		✓	280	С		24		✓
81	С		24		✓	281	С		24		✓
82	С		24		✓	282	С		24		✓
83	С		24		✓	283	С		24		✓
84	С		24		✓	284	С		24		✓
85	С		24		✓	285	С		24		✓
86	С		24		✓	286	С		24		✓
87	С		24		✓	287	С		24		✓
88	С		24		✓	288	С		24		✓
89	С		24		✓	289	С		24		✓
90	С		24		✓	290	С		24		✓
91	С		24		✓	291	С		24		✓
92	С		24		✓	292	С		24		✓
93	С		24		✓	293	С		24		✓
94	С		24		✓	294	С		24		✓
95	С		24		✓	295	С		24		✓
96	С		24		✓	296	С		24		✓
97	С		24		✓	297	С		24		✓
98	С		24		✓	298	С		24		✓
99	С		24		✓	299	С		24		✓
100	С		24		✓	300	С		24		✓

Порядковий номер дерева	Порода	Ступінь товщини стовбурів, сантиметрів			Категорія стану дерева, підстава відбору для рубки	Порядковий номер дерева	Порода	Ступінь товщини стовбурів, сантиметрів			Категорія стану дерева, підстава відбору для рубки
		лісові	напівлісові	дров'яні				лісові	напівлісові	дров'яні	
244	C			28	IV ^{висока} _{помітна}	280	C		24		IV ^{висока} _{помітна}
245	C		24		IV - "	281	C			24	V - "
246	C			28	V - "	282	C			24	V - "
247	C		32		IV - "	283	C			24	V - "
248	C		32		IV - "	284	C			36	V - "
249	C		24		IV - "	285	C			24	V - "
250	C		32		IV - "	286	C			32	V - "
251	C			28	V - "	287	C		28		IV - "
252	C	24			IV - "	288	C		24		IV - "
253	C		24		IV - "	289	C			24	V - "
254	C		24		IV - "	290	C			28	V - "
255	C		28		IV - "	291	C			24	V - "
256	C			28	V - "	292	C		24		IV - "
257	C		32		IV - "	293	C			28	V - "
258	C		28		IV - "	294	C			28	V - "
259	C		28		IV - "	295	C			24	V - "
260	C		28		IV - "	296	C		32		IV - "
261	C	44			IV - "	297	C			36	V - "
262	C		28		IV - "	298	C			24	V - "
263	C			24	V - "	299	C		28		IV - "
264	C		32		IV - "	300	C			24	V - "
265	C		24		IV - "	301	C			24	V - "
266	C			24	V - "	302	C		28		IV - "
267	C			24	V - "	303	C		32		IV - "
268	C			24	V - "	304	C		32		IV - "
269	C			28	V - "	305	C		28		IV - "
270	C			32	V - "	306	C			28	V - "
271	C			28	V - "	307	C		28		IV - "
272	C		32		IV - "	308	C		24		IV - "
273	C		32		IV - "	309	C			24	V - "
274	C		28		IV - "	310	C		24		IV - "
275	C		24		IV - "	311	C		24		IV - "
276	C		32		IV - "	312	C		24		IV - "
277	C		24		IV - "	313	C			24	V - "
278	C			24	V - "	314	C		24		IV - "
279	C		24		IV - "	315	C		24		IV - "

Всього пронумеровано дерев: _____

(кількість словами)

Нумерацію і перелік провели: Див. цогодешине 13

_____ (посада)

_____ (підпис)

_____ (ініціали та прізвище)

_____ (посада)

_____ (підпис)

_____ (ініціали та прізвище)

_____ (посада)

_____ (підпис)

_____ (ініціали та прізвище)

_____ (посада)

_____ (підпис)

_____ (ініціали та прізвище)

_____ 20 _____ року

Spiegelmeier

НУМЕРАЦІЙНА ВІДОМІСТЬ ДЕРЕВ, призначених для вибіркової санітарної рубки

Містаишська бнасть

(Автономна Республіка Крим, область)

Д.Т. "Обручение ПТ"

(найменування власника лісів, постійного лісокористувача)

Лісицтво Берегостське урочище - квартал № 32
виділ № 16 ділянка № - площа 4,1 гектарів

(найменування власника лісів, постійного лісокористувача)

площа 1,1 гектарів

Порядковий номер дерева	Порода	Ступінь товщини стовбурів, сантиметрів			Категорія стану дерева, підстава відбору для рубки	Порядковий номер дерева	Порода	Ступінь товщини стовбурів, сантиметрів			Категорія стану дерева, підстава відбору для рубки
		ділові	напівділові	дров'яні				ділові	напівділові	дров'яні	
1	C			36	V-к-к	37	C		24		IV-к-к
2	C			28	V-к-к	38	C			310	V-к-к
3	C			28	V-к-к	39	C			24	V-к-к
4	C			24	V-к-к	40	C			24	V-к-к
5	C			24	V-к-к	41	C			24	V-к-к
6	C		24		IV-к-к	42	C			24	V-к-к
7	C			24	V-к-к	43	C			24	V-к-к
8	C			24	V-к-к	44	C			24	V-к-к
9	C		28		IV-к-к	45	C			24	V-к-к
10	C			24	V-к-к	46	C			40	V-к-к
11	C		28		IV-к-к	47	C		24		IV-к-к
12	C			24	V-к-к	48	C			44	V-к-к
13	C			32	V-к-к	49	C		24		IV-к-к
14	C			28	V-к-к	50	C		24		IV-к-к
15	C			32	V-к-к	51	C		24		IV-к-к
16	C			24	V-к-к	52	C			40	V-к-к
17	C			24	V-к-к	53	C			24	V-к-к
18	C		24		IV-к-к	54	C			24	V-к-к
19	C			24	V-к-к	55	C			24	V-к-к
20	C			32	V-к-к	56	C			24	V-к-к
21	C			24	V-к-к	57	C			24	V-к-к
22	C			24	V-к-к	58	C			24	V-к-к
23	C			32	V-к-к	59	C		24		IV-к-к
24	C		24		IV-к-к	60	C			24	V-к-к
25	C			32	V-к-к	61	C		24		IV-к-к
26	C			24	V-к-к	62	C			24	V-к-к
27	C		24		IV-к-к	63	C		24		IV-к-к
28	C			24	V-к-к	64	C			24	V-к-к
29	C		36		IV-к-к	65	C			24	V-к-к
30	C		24		IV-к-к	66	C		24		IV-к-к
31	C			24	V-к-к	67	C			24	V-к-к
32	C			24	V-к-к	68	C			24	V-к-к
33	C			24	V-к-к	69	C			24	V-к-к
34	C		24		IV-к-к	70	C			28	V-к-к
35	C		24		IV-к-к	71	C			24	V-к-к
36	C			40	V-к-к	72	C		24		IV-к-к

НУМЕРАЦІЙНА ВІДОМІСТЬ ДЕРЕВ,
призначених для вибіркової санітарної рубки

Житомирська область

(Автономна Республіка Крим, область)

ДП «Овруцький ЛГ»

(найменування власника лісів, постійного лісокористувача)

Лісництво Бережестьке
квартал № 35

виділ № 87

урочище —
ділянка № —

площа 9,2 гектарів

Порядковий номер дерева	Порода	Ступінь товщини стовбурів, сантиметрів			Категорія стану дерева, підстава вибору для рубки	Порядковий номер дерева	Порода	Ступінь товщини стовбурів, сантиметрів			Категорія стану дерева, підстава вибору для рубки
		ділові	напівділові	дров'яні				ділові	напівділові	дров'яні	
1	с			32	✓ шавка поширена						
2	с			24	✓ —						
3	с			24	✓ —						
4	с		24		✓ —						
5	с		28		✓ —						
6	с			24	✓ —						
7	с		24		✓ —						
8	с			24	✓ —						
9	с			24	✓ —						
10	с		24		✓ —						
11	с			24	✓ —						
12	с			24	✓ —						
13	с		24		✓ —						
14	с		24		✓ —						
15	с		24		✓ —						
16	с		24		✓ —						
17	с		32		✓ —						
18	с		24		✓ —						
19	с		24		✓ —						
20	с		24		✓ —						
21	с		24		✓ —						
22	с		36		✓ —						

НУМЕРАЦІЙНА ВІДОМІСТЬ ДЕРЕВ,

призначених для вибіркової санітарної рубки

Мітлицька бл., ДТ. Обручине ЛГ
(Автономна Республіка Крим, область, найменування власника лісів, постійного лісокористувача)

Лісництво Березівське урочище _____ квартал № 36
виділ № 16 ділянка № _____ площа 1,9 гектарів

Порядковий номер дерева	Порода	Ступінь товщини стовбурів, сантиметрів			Категорія стану дерева, підстава відбору для рубки	Порядковий номер дерева	Порода	Ступінь товщини стовбурів, сантиметрів			Категорія стану дерева, підстава відбору для рубки
		ділові	напівділові	дров'яні				ділові	напівділові	дров'яні	
1	С			24 ^н	V - ^{норматив}	43	С	24			IV - ^{лісово-корисне}
2	С			24 ^н	V - -	44	С	32			IV - -
3	С		24		IV - -	45	С			36 ^н	V - -
4	С	36 ^н			IV - -	46	С	32			IV - -
5	С	36 ^н			IV - -	47	С	32			IV - -
6	С		36		IV - -	48	С	32			IV - -
7	С	40			IV - -	49	С		32		IV - -
8	С			36 ^н	V - -	50	С		32		IV - -
9	С			28 ^н	V - -	51	С			24 ^н	V - -
10	С		32		IV - -	52	С	28			IV - -
11	С		32		IV - -	53	С	28			IV - -
12	С		32		IV - -	54	С	40			IV - -
13	С		36		IV - -	55	С			44 ^н	V - -
14	С	24			IV - -	56	С	24			IV - -
15	С		28		IV - -	57	С			24 ^н	V - -
16	С	24			IV - -	58	С			32 ^н	V - -
17	С		24		IV - -	59	С		32		IV - -
18	С		36		IV - -	60	С		32		IV - -
19	С			36 ^н	V - -	61	С	44			IV - -
20	С	32			IV - -	62	С		24		IV - -
21	С	28			IV - -	63	С	32			IV - -
22	С	36 ^н			IV - -	64	С		40		IV - -
23	С			36 ^н	V - -	65	С			24 ^н	V - -
24	С			28 ^н	V - -	66	С		24		IV - -
25	С		24		IV - -	67	С	24			IV - -
26	С	28			IV - -	68	С		32		IV - -
27	С	32			IV - -	69	С		24		IV - -
28	С		28		IV - -	70	С	24			IV - -
29	С		28		IV - -	71	С		32		IV - -
30	С			24 ^н	V - -	72	С		28		IV - -
31	С		24		IV - -	73	С	24			IV - -
32	С		24		IV - -	74	С		28		IV - -
33	С		32		IV - -	75	С		32		IV - -
34	С	24			IV - -	76	С		36		IV - -
35	С	28			IV - -	77	С		36		IV - -
36	С	32			IV - -	78	С	24			IV - -
37	С		36		IV - -	79	С		32		IV - -
38	С	24			IV - -	80	С			32 ^н	V - -
39	С			32 ^н	V - -	81	С		32		IV - -
40	С	44			IV - -	82	С		24		IV - -
41	С	44			IV - -	83	С		36		IV - -
42	С	24			IV - -	84	С			32 ^н	V - -

Порядковий номер дерева	Порода	Ступінь товщини стовбурів, сантиметрів			Категорія стану дерева. підстава відбору для рубки	Порядковий номер дерева	Порода	Ступінь товщини стовбурів, сантиметрів			Категорія стану дерева. підстава відбору для рубки
		ділові	напівділові	дров'яні				ділові	напівділові	дров'яні	
85	C		24		V <i>лісова пошесть</i>	122	C			24 ^u	V <i>лісова пошесть</i>
86	C		24		IV -"-	123	C			32 ^u	V -"-
87	C			32 ^u	V -"-	124	C			24 ^u	V -"-
88	C			28 ^u	V -"-	125	C			24 ^u	V -"-
89	C		24		IV -"-	126	C			48 ^u	V -"-
90	C		31		IV -"-	127	C			28 ^u	V -"-
91	C		32		IV -"-	128	C			44 ^u	V -"-
92	C		32		IV -"-	129	C		44		IV -"-
93	C		48		IV -"-	130	C		32		IV -"-
94	C		24		IV -"-	131	C		32		IV -"-
95	C		24		IV -"-	132	C			24	V -"-
96	C	32			IV -"-	133	C		24		IV -"-
97	C		32		IV -"-	134	C		24		IV -"-
98	C		28		IV -"-	135	C			36 ^u	V -"-
99	C			32 ^u	V -"-	136	C		24		IV -"-
100	C		36		IV -"-	137	C	28			IV -"-
101	C		28		IV -"-	138	C		24		IV -"-
102	C			32 ^u	V -"-	139	C	24			IV -"-
103	C		24		IV -"-	140	C		32		IV -"-
104	C		48		IV -"-	141	C		32		IV -"-
105	C		28		IV -"-	142	C		28		IV -"-
106	C			40 ^u	V -"-	143	C		24		IV -"-
107	C			24 ^u	V -"-	144	C		24		IV -"-
108	C			28 ^u	V -"-	145	C		32		IV -"-
109	C			24 ^u	V -"-	146	C		32		IV -"-
110	C		24		IV -"-	147	C		32		IV -"-
111	C		24		IV -"-	148	C	24			IV -"-
112	C		28		IV -"-	149	C			24 ^u	V -"-
113	C			32 ^u	V -"-	150	C		24		IV -"-
114	C		24		IV -"-	151	C			40 ^u	V -"-
115	C			24 ^u	V -"-	152	C		32		IV -"-
116	C			36 ^u	V -"-	153	C		36		IV -"-
117	C		28		V -"-	154	C			40 ^u	V -"-
118	C		32		IV -"-	155	C		24		IV -"-
119	C		28		IV -"-	156	C			24 ^u	V -"-
120	C	32			IV -"-	157	C			28 ^u	V -"-
121	C		24		IV -"-	158	C		32		IV -"-

Всього пронумеровано дерев:

Див. продовження

(кількість словами)

Нумерацію і перелік провели:

_____ (посада)

_____ (підпис)

_____ (ініціали та прізвище)

_____ (посада)

_____ (підпис)

_____ (ініціали та прізвище)

_____ (посада)

_____ (підпис)

_____ (ініціали та прізвище)

_____ (посада)

_____ (підпис)

_____ (ініціали та прізвище)

20 року

Порядковий номер дерев	Порода	Ступінь товщини стовбурів, сантиметрів			Категорія стану дерев, підстава вибору для рубки	Порядковий номер дерев	Порода	Ступінь товщини стовбурів, сантиметрів			Категорія стану дерев, підстава вибору для рубки
		ділові	напівділові	дров'яні				ділові	напівділові	дров'яні	
73	С			32	✓ рубки						
74	С			28	✓ -						
75	С		24		✓ -						
76	С		28		✓ -						
77	С			32	✓ -						
78	С		32		✓ -						
79	С		32		✓ -						
80	С		32		✓ -						
81	С		28		✓ -						
82	С			32	✓ -						
83	С			36	✓ -						
84	С			36	✓ -						
85	С		24		✓ -						
86	С			32	✓ -						
87	С			24	✓ -						
88	С			28	✓ -						

Всього пронумеровано дерев: вісімдесяти вісім дерев 188
(кількість словами)

Нумерацію і перелік провели:

Тан. М. Г.

(посада)

С. М. Р. М.

(посада)

М. Р. М.

(посада)

(посада)

22.02.2021

(підпис)

(підпис)

(підпис)

(підпис)

В. В. Мисович

(ініціали та прізвище)

Г. Т. Турбан

(ініціали та прізвище)

Н. О. Дубовик

(ініціали та прізвище)

(ініціали та прізвище)

12

НУМЕРАЦІЙНА ВІДОМІСТЬ ДЕРЕВ, призначених для вибіркової санітарної рубки

Меташіфська бл., Д.Т. Овчаренко ЛТД
(Автономна Республіка Крим, область, найменування власника лісів, постійного лісокористувача)

Лісництво Великостепанське урочище _____ квартал № 56
виділ № 16 ділянка № _____ площа 2,9 гектарів

Фізозовне шп

Порядковий номер дерева	Порода	Ступінь товщини стовбурів, сантиметрів			Категорія стану дерева, підстава відбору для рубки	Порядковий номер дерева	Порода	Ступінь товщини стовбурів, сантиметрів			Категорія стану дерева, підстава відбору для рубки
		ділові	напівділові	дров'яні				ділові	напівділові	дров'яні	
159	C		28		IV - <u>напів</u>						
160	C		24		IV - <u>н</u>						
161	C		24		IV - <u>н</u>						
162	C		24		IV - <u>н</u>						
163	C		32		IV - <u>н</u>						
164	C		36		IV - <u>н</u>						
165	C			36	V - <u>н</u>						
166	C		32		IV - <u>н</u>						
167	C	36			IV - <u>н</u>						
168	C		32		IV - <u>н</u>						
169	C		24		IV - <u>н</u>						
170	C		24		IV - <u>н</u>						
171	C	32			IV - <u>н</u>						
172	C		36		IV - <u>н</u>						
173	C		32		IV - <u>н</u>						
174	C		36		IV - <u>н</u>						
175	C	40			IV - <u>н</u>						
176	C		32		IV - <u>н</u>						
177	C		24		IV - <u>н</u>						
178	C		24		IV - <u>н</u>						
179	C		32		IV - <u>н</u>						
180	C	48			IV - <u>н</u>						
181	C		32		IV - <u>н</u>						
182	C		24		IV - <u>н</u>						
183	C	40			IV - <u>н</u>						

Порядковий номер дерева	Порода	Ступінь товщини стовбурів, сантиметрів			Категорія стану дерева, підстава відбору для рубки	Порядковий номер дерева	Порода	Ступінь товщини стовбурів, сантиметрів			Категорія стану дерева, підстава відбору для рубки
		ділові	напівділові	дров'яні				ділові	напівділові	дров'яні	
85	C		40		V ^{поточка}	100	C		24		V ^{поточка}
86	C		110		V - "	103	C		24		V - "
87	C	32			V - "	104	C	24			IV - "
88	C		24		V - "	105	C		24		V - "
89	C		24		V - "	106	C		24		V - "
90	C	36			V - "	107	C			56	V - "
91	C		32		V - "	108	C		24		V - "
92	C	24			V - "	109	C		24		V - "
93	C		56		V - "	110	C		24		V - "
94	C		24		V - "	111	C	24			IV - "
95	C		24		V - "	112	C		32		V - "
96	C		40		V - "	113	C		32		V - "
97	C		36		V - "	114	C			48	V - "
98	C		24		V - "	115	C		52		V - "
99	C		28		V - "	116	C		40		V - "
100	C		40		V - "	117	C		44		V - "
101	C		42		V - "	118	C		28		V - "
102	C		36		V - "	119	C		28		V - "
103	C		110		V - "	120	C	32			IV - "
104	C		28		V - "	121	C		32		V - "
105	C	36			V - "	122	C		32		V - "
106	C	32			V - "	123	C	36			IV - "
107	C		32		V - "	124	C		32		V - "
108	C		24		V - "	125	C	40			IV - "
109	C	36			V - "	126	C	32			IV - "
110	C		24		V - "	127	C		36		V - "
111	C	36			V - "	128	C			40	V - "
112	C		24		V - "	129	C		36		V - "
113	C		24		V - "	130	C		24		V - "
114	C		24		V - "	131	C			28	V - "
115	C		40		V - "	132	C		28		V - "
116	C		52		V - "	133	C		28		V - "
117	C		44		V - "	134	C		40		V - "
118	C		24		V - "	135	C		24		V - "
119	C		24		V - "	136	C		24		V - "
120	C		40		V - "	137	C		32		V - "
121	C		28		V - "	138	C		40		V - "

Всього пронумеровано дерев:

Нумерацію і перелік провели: Риб. цеховнича №2 (кількість словами)

(посада)

(підпис)

(ініціали та прізвище)

(посада)

(підпис)

(ініціали та прізвище)

(посада)

(підпис)

(ініціали та прізвище)

(посада)

(підпис)

(ініціали та прізвище)

20 року

НУМЕРАЦІЙНА ВІДОМІСТЬ ДЕРЕВ, призначених для вибіркової санітарної рубки

Житомирська область
(Автономна Республіка Крим, область)

ДП «Овруцький ЛГ»
(найменування власника лісів, постійного лісокористувача)

Лісництво Бережестське
квартал № 52

виділ № 15

урочище

ділянка №

площа 1,8 гектарів

Порядковий номер дерев	Порода	Ступінь товщини стовбура, сантиметрів			Категорія стану дерев, підстава вибірки для рубки	Порядковий номер дерев	Порода	Ступінь товщини стовбура, сантиметрів			Категорія стану дерев, підстава вибірки для рубки
		ділянка	наслідковий	дров'яні				ділянка	наслідковий	дров'яні	
1	С			32	V	37	С			36	V
2	С			36	V	38	С			36	V
3	С			28	V	39	С			32	V
4	С		24		IV	40	С		28		V
5	С			24	V	41	С			28	V
6	С			36	V	42	С		36		IV
7	С			32	V	43	С			32	V
8	С		28		IV	44	С		32		IV
9	С			32	V	45	С		36		IV
10	С			36	V	46	С		40		IV
11	С			28	V	47	С			24	V
12	С		28		IV	48	С		40		IV
13	С			36	V	49	С		32		IV
14	С		24		IV	50	С			28	V
15	С			32	V	51	С		36		IV
16	С		32		IV	52	С			32	V
17	С		36		IV	53	С			36	V
18	С		32		IV	54	С			32	V
19	С			36	V	55	С		32		IV
20	С			24	V	56	С		36		IV
21	С			28	V	57	С			28	V
22	С		32		IV	58	С		32		IV
23	С			36	V	59	С			36	V
24	С			40	V	60	С			32	V
25	С		28		IV	61	С		24		IV
26	С		36		IV	62	С		28		IV
27	С			32	V	63	С		36		IV
28	С		36		IV	64	С		28		IV
29	С		24		IV	65	С			28	V
30	С			24	V	66	С			32	V
31	С			36	V	67	С			36	V
32	С			28	V	68	С			40	V
33	С		28		IV	69	С		24		IV
34	С		32		IV	70	С		32		IV
35	С			32	V	71	С			32	V
36	С		32		IV	72	С		36		V

Григорівський
НУМЕРАЦІЙНА ВІДОМІСТЬ ДЕРЕВ,
призначених для вибіркової санітарної рубки

Митомлерська бл., ДТ "Обручине ЛГ"
(Автономна Республіка Крим, область, найменування власника лісів, постійного лісокористувача)

Лісництво Березесток урочище - квартал № 53
виділ № 2 ділянка № 9,8 площа 9,8 гектарів

Порядковий номер дерева	Порода	Ступінь товщини стовбурів, сантиметрів			Категорія стану дерева, підстава відбору для рубки	Порядковий номер дерева	Порода	Ступінь товщини стовбурів, сантиметрів			Категорія стану дерева, підстава відбору для рубки
		ділові	напівділові	дров'яні				ділові	напівділові	дров'яні	
159	С			28	V-н-н	201	С			40	V-н-н
160	С		36		V-н-н	202	С	24			V-н-н
161	С	24			IV-н-н	203	С			48	V-н-н
162	С		32		V-н-н	204	С			32	V-н-н
163	С		36		V-н-н	205	С			28	V-н-н
164	С	36			IV-н-н	206	С			36	V-н-н
165	С		24		V-н-н	207	С	32			IV-н-н
166	С		32		V-н-н	208	С	40			IV-н-н
167	С		36		V-н-н	209	С	36			IV-н-н
168	С		24		V-н-н	210	С	44			IV-н-н
169	С		36		V-н-н	211	С		32		V-н-н
170	С		32		V-н-н	212	С	44			IV-н-н
171	С		28		V-н-н	213	С		32		V-н-н
172	С	24			IV-н-н	214	С	36			IV-н-н
173	С		32		V-н-н	215	С	36			IV-н-н
174	С		32		V-н-н	216	С		24		V-н-н
175	С			32	V-н-н	217	С		24		V-н-н
176	С			32	V-н-н	218	С		24		V-н-н
177	С		24		V-н-н	219	С		40		V-н-н
178	С		24		V-н-н	220	С		24		V-н-н
179	С		24		V-н-н	221	С		24		V-н-н
180	С		28		V-н-н	222	С			28	V-н-н
181	С			32	V-н-н	223	С		24		V-н-н
182	С		24		V-н-н	224	С	36			IV-н-н
183	С	32			IV-н-н	225	С		36		V-н-н
184	С		36		V-н-н	226	С		36		V-н-н
185	С		36		V-н-н	227	С		32		V-н-н
186	С		40		V-н-н	228	С		24		V-н-н
187	С		32		V-н-н	229	С		32		V-н-н
188	С		24		V-н-н	230	С		32		V-н-н
189	С		32		V-н-н	231	С		28		V-н-н
190	С	44			IV-н-н	232	С	32			IV-н-н
191	С		24		V-н-н	233	С		24		V-н-н
192	С			32	V-н-н	234	С			24	V-н-н
193	С		28		V-н-н	235	С		24		V-н-н
194	С			36	V-н-н	236	С			24	V-н-н
195	С		24		V-н-н	237	С		28		V-н-н
196	С		44		V-н-н	238	С			28	V-н-н
197	С		24		V-н-н	239	С		32		V-н-н
198	С		36		V-н-н	240	С			24	V-н-н
199	С		52		V-н-н	241	С			28	V-н-н
200	С			40	V-н-н	242	С		24		V-н-н

Порядковий номер дерев	Порода	Ступінь товщини стовбурів, сантиметрів			Категорія стану дерева, підстава відбору для рубки	Порядковий номер дерев	Порода	Ступінь товщини стовбурів, сантиметрів			Категорія стану дерева, підстава відбору для рубки
		ділячи	напівділячи	дров'яні				ділячи	напівділячи	дров'яні	
243	С			32	V-а-	283	С		32		IV-а-
244	С		46		V-а-	284	С		24		V-а-
245	С			32	V-а-	285	С		32		IV-а-
246	С			32	V-а-	286	С		28		IV-а-
247	С			34	V-а-	287	С		32		IV-а-
248	С			36	V-а-	288	С			28	V-а-
249	С		24		V-а-	289	С		40		IV-а-
250	С			36	V-а-	290	С		24		V-а-
251	С		24		IV-а-	291	С		24		IV-а-
252	С		24		IV-а-	292	С		24		IV-а-
253	С			28	V-а-	293	С			40	V-а-
254	С		32		V-а-	294	С		44		IV-а-
255	С			44	V-а-	295	С			36	V-а-
256	С		24		V-а-	296	С		24		IV-а-
257	С			32	V-а-	297	С		32		IV-а-
258	С		36		IV-а-	298	С		28		IV-а-
259	С			32	V-а-	299	С		40		IV-а-
260	С			36	V-а-	300	С			32	V-а-
261	С		40		IV-а-	301	С		24		IV-а-
262	С			28	V-а-	302	С		24		IV-а-
263	С		24		IV-а-	303	С		24		IV-а-
264	С			32	V-а-	304	С		24		IV-а-
265	С		32		IV-а-	305	С		24		IV-а-
266	С			28	V-а-	306	С			24	V-а-
267	С		24		V-а-	307	С		24		V-а-
268	С			32	V-а-	308	С		24		IV-а-
269	С		24		V-а-	309	С		36		V-а-
270	С			36	V-а-	310	С		32		V-а-
271	С		24		IV-а-	311	С		24		IV-а-
272	С			28	V-а-	312	С		32	40	V-а-
273	С		24		IV-а-	313	С		32		IV-а-
274	С		32		V-а-	314	С		32		IV-а-
275	С		28		IV-а-	315	С		24		IV-а-
276	С			28	IV-а-	316	С	36		32	V-а-
277	С			24	IV-а-						IV-а-
278	С		36		IV-а-						
279	С		24		IV-а-						

Всього пронумеровано дерев:

(кількість слів)

Нумерацію і перелік провели:

Гиб. професія №3

(посада)

(підпис)

(ініціали та прізвище)

(посада)

(підпис)

(ініціали та прізвище)

(посада)

(підпис)

(ініціали та прізвище)

(посада)

(підпис)

(ініціали та прізвище)

20 року

Продовження

НУМЕРАЦІЙНА ВІДОМІСТЬ ДЕРЕВ,

призначених для вибіркової санітарної рубки

Місцевість: Берестовецьке Б-н. „Ріт“ „Овруч“ „ЛГ“
(Автономна Республіка Крим, область, найменування власника лісів, постійного лісокористувача)

Лісництво Берестовецьке урочище —
виділ № 2 ділянка № — площа 9,8 гектарів

квартал № 53

Порядковий номер дерев	Порода	Ступінь товщини стовбурів, сантиметрів			Категорія стану дерева, підстава відбору для рубки	Порядковий номер дерев	Порода	Ступінь товщини стовбурів, сантиметрів			Категорія стану дерева, підстава відбору для рубки
		ділові	напівділові	дров'яні				ділові	напівділові	дров'яні	
317	С	32			IV ^{місце} ^{поширення}	359	С	24			IV ^{місце} ^{поширення}
318	С		24		IV - - -	360	С	32			IV - - -
319	С		24		IV - - -	361	С		44		V - - -
320	С		28		IV - - -	362	С	36			IV - - -
321	С		28		IV - - -	363	С		32		V - - -
322	С			36	V - - -	364	С	36			IV - - -
323	С		28		V - - -	365	С		32		V - - -
324	С		24		IV - - -	366	С	32			IV - - -
325	С		24		IV - - -	367	С		32		V - - -
326	С		32		IV - - -	368	С	24			IV - - -
327	С			32	V - - -	369	С	44			V - - -
328	С		24		IV - - -	370	С	36			IV - - -
329	С			44	V - - -	371	С	24			IV - - -
330	С		48		V - - -	372	С	24			V - - -
331	С		44		IV - - -	373	С	24			IV - - -
332	С			60	V - - -	374	С	24			IV - - -
333	С		24		V - - -	375	С	24			IV - - -
334	С	24			IV - - -	376	С	28			IV - - -
335	С		24		V - - -	377	С	36			IV - - -
336	С		24		IV - - -	378	С		28		V - - -
337	С		24		IV - - -	379	С	36			IV - - -
338	С		24		IV - - -	380	С		32		V - - -
339	С		24		IV - - -	381	С	32			IV - - -
340	С		24		IV - - -	382	С		28		V - - -
341	С		24		IV - - -	383	С	24			IV - - -
342	С			28	V - - -	384	С		28		V - - -
343	С			32	V - - -	385	С	28			IV - - -
344	С		28		IV - - -	386	С	32			IV - - -
345	С			32	IV - - -	387	С	32			IV - - -
346	С		32		IV - - -	388	С	32			IV - - -
347	С			28	V - - -	389	С	24			IV - - -
348	С			28	V - - -	390	С	24			IV - - -
349	С			24	V - - -	391	С	32			IV - - -
350	С		24		V - - -	392	С	32			IV - - -
351	С	—	36		IV - - -	393	С	28			IV - - -
352	С		32		IV - - -	394	С	28			IV - - -
353	С		40		IV - - -	395	С	32			IV - - -
354	С			28	V - - -	396	С		24	24	V - - -
355	С		36		IV - - -	397	С	24			IV - - -
356	С			24	V - - -	398	С	32			IV - - -
357	С		28		IV - - -	399	С	24			IV - - -
358	С		32		IV - - -	400	С	24			IV - - -

Порядковий номер дерева	Порода	Ступінь товщини стовбурів, сантиметрів			Категорія стану дерева. підстава відбору для рубки	Порядковий номер дерева	Порода	Ступінь товщини стовбурів, сантиметрів			Категорія стану дерева. підстава відбору для рубки
		ділові	напівділові	дров'яні				ділові	напівділові	дров'яні	
401	С			28	V-н-н	438	С		36		V-н-н
402	С		36		IV-н-	439	С		36		IV-н-
403	С			36	IV-н-	440	С		32		IV-н-
404	С		32		IV-н-	441	С		32		IV-н-
405	С		28		IV-н-	442	С		36		IV-н-
406	С		28		IV-н-	443	С		36		IV-н-
407	С			32	V-н-	444	С		32		IV-н-
408	С			28	V-н-	445	С	24			IV-н-
409	С		36		IV-н-	446	С		24		IV-н-
410	С			28	V-н-	447	С		36		IV-н-
411	С			32	V-н-	448	С		40		IV-н-
412	С			28	IV-н-	449	С			52	V-н-
413	С		36		IV-н-	450	С		36		IV-н-
414	С			28	V-н-	451	С			52	V-н-
415	С		24		IV-н-	452	С		36		IV-н-
416	С		24		IV-н-	453	С		24		IV-н-
417	С		24		IV-н-	454	С			40	V-н-
418	С			32	V-н-	455	С		36		IV-н-
419	С		24		IV-н-	456	С		24		IV-н-
420	С		36		IV-н-	457	С		36		IV-н-
421	С		36		IV-н-	458	С		36		IV-н-
422	С		36		IV-н-	459	С		24		IV-н-
423	С		24		IV-н-	460	С		40		IV-н-
424	С		28		IV-н-	461	С		24		IV-н-
425	С		32		IV-н-	462	С		24		IV-н-
426	С		28		IV-н-	463	С	36			IV-н-
427	С		28		IV-н-	464	С	48			IV-н-
428	С		24		IV-н-	465	С		24		V-н-
429	С			24	V-н-	466	С		36		IV-н-
430	С		32		IV-н-	467	С		36		IV-н-
431	С		24		IV-н-	468	С		24		IV-н-
432	С		32		IV-н-	469	С		48		IV-н-
433	С		36		IV-н-	470	С		44		IV-н-
434	С	32			IV-н-	471	С	24			IV-н-
435	С		24		IV-н-	472	С		24		IV-н-
436	С		32		IV-н-	473	С		28		IV-н-
437	С		32		IV-н-	474	С		40		IV-н-

Всього пронумеровано дерев:

(кількість словами)

Нумерацію і перелік провели:

Риб. прохвнення 1/4

(посада)

(підпис)

(ініціали та прізвище)

(посада)

(підпис)

(ініціали та прізвище)

(посада)

(підпис)

(ініціали та прізвище)

(посада)

(підпис)

(ініціали та прізвище)

20 року

Хривинська
НУМЕРАЦІЙНА ВІДОМІСТЬ ДЕРЕВ,

призначених для вибіркової санітарної рубки

Питаншівська с/с, ДФ, Обручне ЛГ
(Автономна Республіка Крим, область, найменування власника лісів, постійного лісокористувача)

Лісництво Берегівське урочище — квартал № 63
виділ № 2 ділянка № — площа 98 гектарів

Порядковий номер дерев	Порода	Ступінь товщини стовбурів, сантиметрів			Категорія стану дерева, підстава відбору для рубки	Порядковий номер дерев	Порода	Ступінь товщини стовбурів, сантиметрів			Категорія стану дерева, підстава відбору для рубки
		ділові	напівділові	дров'яні				ділові	напівділові	дров'яні	
475	C		22		IV-а- потік	517	C		48		✓ ділові потік
476	C		36		IV-а-	518	C		40		IV-а-
477	C		36		IV-а-	519	C		40		IV-а-
478	C		36		IV-а-	520	C		40		IV-а-
479	C		36		IV-а-	521	C		36		IV-а-
480	C		40		IV-а-	522	C		32		IV-а-
481	C	22			IV-а-	523	C		44		IV-а-
482	C			22	V-а-	524	C		36		IV-а-
483	C		40		V-а-	525	C		36		IV-а-
484	C		36		IV-а-	526	C		26		IV-а-
485	C		36		IV-а-	527	C		32		V-а-
486	C		40		IV-а-	528	C		32		IV-а-
487	C		36		IV-а-	529	C	32			IV-а-
488	C		36		IV-а-	530	C		36		IV-а-
489	C		36		IV-а-	531	C		36		IV-а-
490	C		36		IV-а-	532	C		26		IV-а-
491	C		36		IV-а-	533	C	36			IV-а-
492	C			22	V-а-	534	C		40		IV-а-
493	C		40		IV-а-	535	C		36		IV-а-
494	C		36		IV-а-	536	C		20		IV-а-
495	C		36		IV-а-	537	C		32		IV-а-
496	C		36		IV-а-	538	C		36		IV-а-
497	C		36		IV-а-	539	C		36		IV-а-
498	C		36		IV-а-	540	C		36		IV-а-
499	C		36		IV-а-	541	C	32			IV-а-
500	C	24			IV-а-	542	C		36		V-а-
501	C		40		IV-а-	543	C		40		V-а-
502	C	32			IV-а-	544	C	44			IV-а-
503	C		40		IV-а-	545	C		36		IV-а-
504	C		32		IV-а-	546	C		32		IV-а-
505	C		40		IV-а-	547	C		40		IV-а-
506	C	26			IV-а-	548	C		40		IV-а-
507	C			32	V-а-	549	C	36			IV-а-
508	C		24		IV-а-	550	C		40		IV-а-
509	C		32		IV-а-	551	C		32		IV-а-
510	C	44			IV-а-	552	C		40		IV-а-
511	C			32	V-а-	553	C		28		IV-а-
512	C		36		IV-а-	554	C		36		IV-а-
513	C			28	V-а-	555	C		36		IV-а-
514	C		40		IV-а-	556	C	24			IV-а-
515	C		36		IV-а-	557	C		36		IV-а-
516	C	32			IV-а-	558	C		20		V-а-

Порядковий номер дерев	Порода	Ступінь товщини стовбурів, сантиметрів			Категорія стану дерева, підстава відбору для рубки	Порядковий номер дерев	Порода	Ступінь товщини стовбурів, сантиметрів			Категорія стану дерева, підстава відбору для рубки
		ділові	напівділові	дров'яні				ділові	напівділові	дров'яні	
559	C			36	V ^{міцно}						
560	C		36		V -"-						
561	C	28			IV -"-						
562	C		36		V -"-						
563	C		32		V -"-						
564	C		36		V -"-						
565	C		24		V -"-						
566	C		36		V -"-						
567	C		40		V -"-						
568	C		36		V -"-						
569	C	24			IV -"-						

Всього пронумеровано дерев: статом місисесем дев'ять дерев
(кількість словами)

Нумерацію і перелік провели:

Гам. 1-10
(посада)
Гам. 1/2
(посада)
Гам. 1/2
(посада)
Гам. 1/2
(посада)
Гам. 1/2
(посада)
12 01 20 21 року

(підпис)

(підпис)

(підпис)

(підпис)

Ф.В. Кіселев
(ініціали та прізвище)

І.Ф. Кобилевський
(ініціали та прізвище)

М.М. Кобилевський
(ініціали та прізвище)

О.І. Кобилевський
(ініціали та прізвище)

І.М. Фасенберг

НУМЕРАЦІЙНА ВІДОМІСТЬ ДЕРЕВ, призначених для вибіркової санітарної рубки

Нікотинська обл., ДТ „Обручине ЛГ“
(Автономна Республіка Крим, область, найменування власника лісів, постійного лісокористувача)

Лісництво Білогірський урочище — квартал № 53
виділ № 2 ділянка № — площа 9,8 гектарів

Порядковий номер дерева	Порода	Ступінь товщини стовбурів, сантиметрів			Категорія стану дерева, підстава відбору для рубки	Порядковий номер дерева	Порода	Ступінь товщини стовбурів, сантиметрів			Категорія стану дерева, підстава відбору для рубки
		ділові	напівділові	дров'яні				ділові	напівділові	дров'яні	
1	С		24		V-н-н	43	С			36	V-н-н
2	С		44		V-н-н	44	С		32		V-н-н
3	С		48		V-н-н	45	С		40		V-н-н
4	С	36			IV-н-н	46	С		48		V-н-н
5	С		24		V-н-н	47	С			28	V-н-н
6	С		24		V-н-н	48	С		36		V-н-н
7	С			28	V-н-н	49	С		32		V-н-н
8	С		40		V-н-н	50	С			40	V-н-н
9	С		28		V-н-н	51	С		36		V-н-н
10	С		56		V-н-н	52	С			28	V-н-н
11	С			28	V-н-н	53	С		36		V-н-н
12	С			28	V-н-н	54	С			28	V-н-н
13	С		36		V-н-н	55	С		24		V-н-н
14	С	36			IV-н-н	56	С		24		V-н-н
15	С			24	V-н-н	57	С		28		V-н-н
16	С		24		V-н-н	58	С		24		V-н-н
17	С			28	V-н-н	59	С		32		V-н-н
18	С			36	V-н-н	60	С		36		V-н-н
19	С			36	V-н-н	61	С		32		V-н-н
20	С			36	V-н-н	62	С		32		V-н-н
21	С			36	V-н-н	63	С			24	V-н-н
22	С			36	V-н-н	64	С		32		V-н-н
23	С			28	V-н-н	65	С			36	V-н-н
24	С		32		IV-н-н	66	С		32		V-н-н
25	С			36	V-н-н	67	С		44		V-н-н
26	С			28	V-н-н	68	С	24			IV-н-н
27	С			36	V-н-н	69	С		32		V-н-н
28	С			28	V-н-н	70	С		36		V-н-н
29	С			24	V-н-н	71	С		36		V-н-н
30	С			36	V-н-н	72	С		40		V-н-н
31	С		28		IV-н-н	73	С	24			IV-н-н
32	С		40		V-н-н	74	С		24		V-н-н
33	С		40		V-н-н	75	С	36			IV-н-н
34	С	28			IV-н-н	76	С			24	V-н-н
35	С		32		V-н-н	77	С		24		V-н-н
36	С			24	V-н-н	78	С		48		V-н-н
37	С		24		V-н-н	79	С		32		V-н-н
38	С	24			IV-н-н	80	С		28		V-н-н
39	С		32		V-н-н	81	С	36			IV-н-н
40	С		32		V-н-н	82	С		24		V-н-н
41	С		36		V-н-н	83	С		24		V-н-н
42	С		28		V-н-н	84	С	40			IV-н-н

ДП ВИСОТ

scope
line
width
D02-
D04-
D05-
D06-
D07-
D08-
D09-
D10-
D11-
D12-
D13-
D14-
D15-
D16-
D17-
D18-
D19-
D20-
D21-
D22-
D23-
D24-
D25-
D26-
D27-
D28-
D29-
D30-
D31-
D32-
D33-
D34-
D35-
D36-
D37-
D38-
D39-
D40-
D41-
D42-
D43-
D44-
D45-
D46-
D47-
D48-
D49-
D50-
D51-
D52-
D53-
D54-
D55-
D56-
D57-
D58-
D59-
D60-
D61-
D62-
D63-
D64-
D65-
D66-
D67-
D68-
D69-
D70-
D71-
D72-
D73-
D74-
D75-
D76-
D77-
D78-
D79-
D80-
D81-
D82-
D83-
D84-
D85-
D86-
D87-
D88-
D89-
D90-
D91-
D92-
D93-
D94-
D95-
D96-
D97-
D98-
D99-
D100-

НУМЕРАЦІЙНА ВІДОМІСТЬ ДЕРЕВ

ПРИЗНАЧЕНИХ ДЛЯ ВИБІРОВОГО САНИТАРНОГО РІБНИ

Листовий А

Житомирська область ДП «Овруцький лісгосп»

Лісництво Лісгосп Урочище

квартал № 42 видін № 40 ділянка № _____ площа 4,0 гектарів

Порядковий номер дерева	Порода	Ступінь товщини стовбура, сантиметри			Категорія стану дерева, підстава відбору для рубки	Порядковий номер дерева	Порода	Ступінь товщини стовбура, сантиметри			Категорія стану дерева, підстава відбору для рубки
		ділові	напівділові	дров'яні				ділові	напівділові	дров'яні	
1	С	32		24	б.с.с.м.ч	27	С		24	98	б.с.с.м.ч
2	С				б.с.с.м.ч	28	С				б.с.с.м.ч
3	С	34			б.с.с.м.ч	29	С			44	б.с.с.м.ч
4	С	28			б.с.с.м.ч	30	С		32		б.с.с.м.ч
5	С		40		б.с.с.м.ч	31	С	36			б.с.с.м.ч
6	С		36		б.с.с.м.ч	32	С			36	б.с.с.м.ч
7	С			32	б.с.с.м.ч	33	С			44	б.с.с.м.ч
8	С		24		б.с.с.м.ч	34	С		44		б.с.с.м.ч
9	С			32	б.с.с.м.ч	35	С			32	б.с.с.м.ч
10	С		48		б.с.с.м.ч	36	С			44	б.с.с.м.ч
11	С			26	б.с.с.м.ч	37	С		40		б.с.с.м.ч
12	С		28		б.с.с.м.ч	38	С		32		б.с.с.м.ч
13	С		40		б.с.с.м.ч	39	С			28	б.с.с.м.ч
14	С		24		б.с.с.м.ч	40	С			24	б.с.с.м.ч
15	С		24		б.с.с.м.ч	41	С		40		б.с.с.м.ч
16	С		32		б.с.с.м.ч	42	С			22	б.с.с.м.ч
17	С		36		б.с.с.м.ч	43	С			28	б.с.с.м.ч
18	С		40		б.с.с.м.ч	44	С		28		б.с.с.м.ч
19	С			28	б.с.с.м.ч	45	С			36	б.с.с.м.ч
20	С			38	б.с.с.м.ч	46	С		24		б.с.с.м.ч
21	С			40	б.с.с.м.ч	47	С	24			б.с.с.м.ч
22	С		44		б.с.с.м.ч	48	С			24	б.с.с.м.ч
23	С			28	б.с.с.м.ч	49	С		32		б.с.с.м.ч
24	С			24	б.с.с.м.ч	50	С		48		б.с.с.м.ч
25	С			40	б.с.с.м.ч	51	С			40	б.с.с.м.ч
26	С			24	б.с.с.м.ч	52	С	52			б.с.с.м.ч

Порядковий номер дерева	Порода	Сучина товщина стандартів, сантиметри			Категорія стовбу дерева, підстава вибору для рубки	Порядковий номер дерева	Порода	Сучина товщина стандартів, сантиметри			Категорія стовбу дерева, підстава вибору для рубки
		дило	напідло	дров'яні				дило	напідло	дров'яні	
53	С				СРП, шп	94	С				СРП, шп
54	С				СРП, шп	95	С		24		СРП, шп
55	С	36			СРП, шп	96	С			24	СРП, шп
56	С				СРП, шп						
57	С		32		СРП, шп						
58	С			40	СРП, шп						
59	С	40			СРП, шп						
60	С	24			СРП, шп						
61	С		24		СРП, шп						
62	С				СРП, шп						
63	С			44	СРП, шп						
64	С		40		СРП, шп						
65	С			24	СРП, шп						
66	С		28		СРП, шп						
67	С		24		СРП, шп						
68	С	24			СРП, шп						
69	С	32			СРП, шп						
70	С		24		СРП, шп						
71	С				СРП, шп						
72	С	24			СРП, шп						
73	С	24			СРП, шп						

Всього пронумеровано дерев: 36 (визначити шість) голів

(визначити шість)

Нумерацію і перевірку провели:

Підпис:

[Signature]

Розробник:

(посадовочна/визначити посаду)

[Signature]

Виконавець:

[Signature]

Товариш:

20.01.2019 року

НУМЕРАЦІЙНА ВІДОМІСТЬ ДЕРЕВ

призначених для вибіркової санітарної рубки

Житомирська область ДП «Овруцький лісгосп»

Лісництво _____ урочище _____

квартал № 42 виділ № 16 ділянка № _____ площа 0,6 гектарів

Порядковий номер дерева	Порода	Ступінь товщини стовбура, сантиметрів			Категорія стану дерева, підстава вибірки для рубки	Порядковий номер дерева	Порода	Ступінь товщини стовбура, сантиметрів			Категорія стану дерева, підстава вибірки для рубки	Порядковий номер дерева	Порода	Ступінь товщини стовбура, сантиметрів			Категорія стану дерева, підстава вибірки для рубки
		ділові	напівділові	дров'яні				ділові	напівділові	дров'яні				ділові	напівділові	дров'яні	
1	С		48		Сухе ф. 1						Сухе ф. 1						
2	С		44		Бер. ф. 1						Бер. ф. 1						
3	С		40		Бер. ф. 1						Бер. ф. 1						
4	С			28	Бер. ф. 1						Бер. ф. 1						
5	С		44		Бер. ф. 1						Бер. ф. 1						
6	С		36		Бер. ф. 1						Бер. ф. 1						
7	С		32		Бер. ф. 1						Бер. ф. 1						
8	С			24	Бер. ф. 1						Бер. ф. 1						
9	С		40		Бер. ф. 1						Бер. ф. 1						
10	С			32	Бер. ф. 1						Бер. ф. 1						
11	С			28	Бер. ф. 1						Бер. ф. 1						
12	С		40		Бер. ф. 1						Бер. ф. 1						
13	С			44	Бер. ф. 1						Бер. ф. 1						
14	С	36			Бер. ф. 1						Бер. ф. 1						
15	С	40			Бер. ф. 1						Бер. ф. 1						
16	С	44			Бер. ф. 1						Бер. ф. 1						
17	С	34			Бер. ф. 1						Бер. ф. 1						

(Handwritten signature and stamp)

[illegible]

НУМЕРАЦІЙНА ВІДОМІСТЬ ДЕРЕВ

призначених для вибіркової санітарної рубки

Житомирська область ДП «Овруцький лісгосп»

Лісництво Піщаницьке

урочище

квартал № 72 виділ № 17 ділянка № площа 2,7 гектарів

Порядковий номер дерева	Порода	Сумія товщини стовбурів, сантиметрів			Категорія стану дерева, підстава відбору для рубки	Порядковий номер дерева	Порода	Сумія товщини стовбурів, сантиметрів			Категорія стану дерева, підстава відбору для рубки
		ділові	напівділові	дров'яні				ділові	напівділові	дров'яні	
1	С		32		бер. шп V ₁	29	С			28	бер. шп V ₁
2	С			28	бер. шп V ₁	28	С		28		бер. шп V ₁
3	С	40			бер. шп V ₁	29	С			24	бер. шп V ₁
4	С	48			бер. шп V ₁	30	С			23	бер. шп V ₁
5	С			24	бер. шп V ₁	31	С		24		бер. шп V ₁
6	С	40			бер. шп V ₁	32	С		28		бер. шп V ₁
7	С	36			бер. шп V ₁	33	С			28	бер. шп V ₁
8	С	32			бер. шп V ₁	34	С	24			бер. шп V ₁
9	С		28		бер. шп V ₁	35	С			28	бер. шп V ₁
10	С		24		бер. шп V ₁	36	С			24	бер. шп V ₁
11	С	32			бер. шп V ₁	37	С			24	бер. шп V ₁
12	С	36			бер. шп V ₁	38	С			32	бер. шп V ₁
13	С			28	бер. шп V ₁	39	С		24		бер. шп V ₁
14	С	36			бер. шп V ₁	40	С			24	бер. шп V ₁
15	С		28		бер. шп V ₁	41	С			28	бер. шп V ₁
16	С	36			бер. шп V ₁	42	С			32	бер. шп V ₁
17	С	40			бер. шп V ₁	43	С			28	бер. шп V ₁
18	С	28			бер. шп V ₁	44	С			28	бер. шп V ₁
19	С	32			бер. шп V ₁	45	С		28		бер. шп V ₁
20	С		32		бер. шп V ₁	46	С			28	бер. шп V ₁
21	С	44			бер. шп V ₁	47	С		40		бер. шп V ₁
22	С	32			бер. шп V ₁	48	С		28		бер. шп V ₁
23	С			32	бер. шп V ₁	49	С		36		бер. шп V ₁
24	С			24	бер. шп V ₁	50	С		32		бер. шп V ₁
25	С			40	бер. шп V ₁	51	С		28		бер. шп V ₁
26	С		28		бер. шп V ₁	52	С		28		бер. шп V ₁

НУМЕРАЦІЙНА ВІДОМІСТЬ ДЕРЕВ

призначених для вибіркової санітарної рубки

Житомирська область ДП «Овруцький лісгосп»

Лісництво _____ урочище _____

квартал № 51 виділ № 17 ділянка № _____ площа 82 гектарів

Порядковий номер дерева	Порода	Ступінь товщини стовбура, сантиметрів			Категорія стану дерева, відстань відступу для рубки	Порядковий номер дерева	Ступінь товщини стовбура, сантиметрів			Категорія стану дерева, відстань відступу для рубки
		ділові	напівділові	дров'яні			ділові	напівділові	дров'яні	
95	С			24	бер. мст	121	С		28	бер. мст
96	С			28	бер. мст	122	С	32		бер. мст
97	С		36		бер. мст	123	С		28	бер. мст
98	С			28	бер. мст	124	С		24	бер. мст
99	С		28		бер. мст	125	С		24	бер. мст
100	С		28		бер. мст	126	С		24	бер. мст
101	С	28			бер. мст	127	С	48		бер. мст
102	С			32	бер. мст	128	С		32	бер. мст
103	С	48			бер. мст	129	С		40	бер. мст
104	С		36		бер. мст	130	С		40	бер. мст
105	С		24		бер. мст	131	С		32	бер. мст
106	С			24	бер. мст	132	С		36	бер. мст
107	С	32			бер. мст	133	С		36	бер. мст
108	С		32		бер. мст	134	С		32	бер. мст
109	С			28	бер. мст	135	С		36	бер. мст
110	С			24	бер. мст	136	С		32	бер. мст
111	С			24	бер. мст	137	С	44		бер. мст
112	С				бер. мст	138	С	36		бер. мст
113	С		32		бер. мст	139	С	28		бер. мст
114	С		32		бер. мст	140	С		32	бер. мст
115	С			24	бер. мст	141	С	14		бер. мст
116	С			28	бер. мст	142	С	24		бер. мст
117	С	24			бер. мст	143	С	28		бер. мст
118	С		28		бер. мст	144	С	32		бер. мст
119	С		32		бер. мст	145	С	24		бер. мст
120	С			31	бер. мст	146	С	40		бер. мст

НУМЕРАЦІЙНА ВІДОМІСТЬ ДЕРЕВ

призначених для вибіркової санітарної рубки

Житомирська область ДП «Овруцький лісгосп»

Лісництво ЗР, 149 08 05 01 05 05 05 урочище _____

квартал № 72 виділ № 32 ділянка № _____ площа 2,6 гектарів

Порядковий номер дерева	Ступінь тошаних стовбурів, сантиметрів			Порода	Категорія стану дерева, підстава вибірки для рубки			Порядковий номер дерева	Ступінь тошаних стовбурів, сантиметрів			Порода	Категорія стану дерева, підстава вибірки для рубки		
	ділянка	наліцтовий	дров'яний		ділянка	наліцтовий	дров'яний		ділянка	наліцтовий	дров'яний		ділянка	наліцтовий	дров'яний
1			24	С	СР-100	28	С	СР-100	24	С	СР-100	СР-100	СР-100	СР-100	СР-100
2		32	24	С	СР-100	29	С	СР-100	28	С	СР-100	СР-100	СР-100	СР-100	СР-100
3			24	С	СР-100	30	С	СР-100	40	С	СР-100	СР-100	СР-100	СР-100	СР-100
4		40	32	С	СР-100	31	С	СР-100	41	С	СР-100	СР-100	СР-100	СР-100	СР-100
5				С	СР-100	32	С	СР-100	42	С	СР-100	СР-100	СР-100	СР-100	СР-100
6		8	28	С	СР-100	33	С	СР-100	43	С	СР-100	СР-100	СР-100	СР-100	СР-100
7		40	24	С	СР-100	34	С	СР-100	44	С	СР-100	СР-100	СР-100	СР-100	СР-100
8		24		С	СР-100	35	С	СР-100	45	С	СР-100	СР-100	СР-100	СР-100	СР-100
9			28	С	СР-100	36	С	СР-100	46	С	СР-100	СР-100	СР-100	СР-100	СР-100
10		24	32	С	СР-100	37	С	СР-100	47	С	СР-100	СР-100	СР-100	СР-100	СР-100
11			24	С	СР-100	38	С	СР-100	48	С	СР-100	СР-100	СР-100	СР-100	СР-100
12			24	С	СР-100	39	С	СР-100	49	С	СР-100	СР-100	СР-100	СР-100	СР-100
13			28	С	СР-100	40	С	СР-100	50	С	СР-100	СР-100	СР-100	СР-100	СР-100
14			30	С	СР-100	41	С	СР-100	51	С	СР-100	СР-100	СР-100	СР-100	СР-100
15			24	С	СР-100	42	С	СР-100	52	С	СР-100	СР-100	СР-100	СР-100	СР-100
16			36	С	СР-100	43	С	СР-100	53	С	СР-100	СР-100	СР-100	СР-100	СР-100
17			28	С	СР-100	44	С	СР-100	54	С	СР-100	СР-100	СР-100	СР-100	СР-100
18			28	С	СР-100	45	С	СР-100	55	С	СР-100	СР-100	СР-100	СР-100	СР-100
19			32	С	СР-100	46	С	СР-100	56	С	СР-100	СР-100	СР-100	СР-100	СР-100
20			24	С	СР-100	47	С	СР-100	57	С	СР-100	СР-100	СР-100	СР-100	СР-100
21			28	С	СР-100	48	С	СР-100	58	С	СР-100	СР-100	СР-100	СР-100	СР-100
22			28	С	СР-100	49	С	СР-100	59	С	СР-100	СР-100	СР-100	СР-100	СР-100
23			24	С	СР-100	50	С	СР-100	60	С	СР-100	СР-100	СР-100	СР-100	СР-100
24		40	44	С	СР-100	51	С	СР-100	61	С	СР-100	СР-100	СР-100	СР-100	СР-100
25			24	С	СР-100	52	С	СР-100	62	С	СР-100	СР-100	СР-100	СР-100	СР-100
26			24	С	СР-100	53	С	СР-100	63	С	СР-100	СР-100	СР-100	СР-100	СР-100
27			24	С	СР-100	54	С	СР-100	64	С	СР-100	СР-100	СР-100	СР-100	СР-100
28		28		С	СР-100	55	С	СР-100	65	С	СР-100	СР-100	СР-100	СР-100	СР-100
29				С	СР-100	56	С	СР-100	66	С	СР-100	СР-100	СР-100	СР-100	СР-100
30				С	СР-100	57	С	СР-100	67	С	СР-100	СР-100	СР-100	СР-100	СР-100
31				С	СР-100	58	С	СР-100	68	С	СР-100	СР-100	СР-100	СР-100	СР-100
32				С	СР-100	59	С	СР-100	69	С	СР-100	СР-100	СР-100	СР-100	СР-100
33				С	СР-100	60	С	СР-100	70	С	СР-100	СР-100	СР-100	СР-100	СР-100
34			44	С	СР-100	61	С	СР-100	71	С	СР-100	СР-100	СР-100	СР-100	СР-100
35		40		С	СР-100	62	С	СР-100	72	С	СР-100	СР-100	СР-100	СР-100	СР-100
36			24	С	СР-100	63	С	СР-100	73	С	СР-100	СР-100	СР-100	СР-100	СР-100
37			24	С	СР-100	64	С	СР-100	74	С	СР-100	СР-100	СР-100	СР-100	СР-100
38		28		С	СР-100	65	С	СР-100	75	С	СР-100	СР-100	СР-100	СР-100	СР-100
39		32		С	СР-100	66	С	СР-100	76	С	СР-100	СР-100	СР-100	СР-100	СР-100
40		40		С	СР-100	67	С	СР-100	77	С	СР-100	СР-100	СР-100	СР-100	СР-100
41				С	СР-100	68	С	СР-100	78	С	СР-100	СР-100	СР-100	СР-100	СР-100
42				С	СР-100	69	С	СР-100	79	С	СР-100	СР-100	СР-100	СР-100	СР-100
43		24		С	СР-100	70	С	СР-100	80	С	СР-100	СР-100	СР-100	СР-100	СР-100
44		28		С	СР-100	71	С	СР-100	81	С	СР-100	СР-100	СР-100	СР-100	СР-100
45		32		С	СР-100	72	С	СР-100	82	С	СР-100	СР-100	СР-100	СР-100	СР-100
46				С	СР-100	73	С	СР-100	83	С	СР-100	СР-100	СР-100	СР-100	СР-100
47				С	СР-100	74	С	СР-100	84	С	СР-100	СР-100	СР-100	СР-100	СР-100
48				С	СР-100	75	С	СР-100	85	С	СР-100	СР-100	СР-100	СР-100	СР-100
49				С	СР-100	76	С	СР-100	86	С	СР-100	СР-100	СР-100	СР-100	СР-100
50				С	СР-100	77	С	СР-100	87	С	СР-100	СР-100	СР-100	СР-100	СР-100
51				С	СР-100	78	С	СР-100	88	С	СР-100	СР-100	СР-100	СР-100	СР-100
52				С	СР-100	79	С	СР-100	89	С	СР-100	СР-100	СР-100	СР-100	СР-100
53				С	СР-100	80	С	СР-100	90	С	СР-100	СР-100	СР-100	СР-100	СР-100
54				С	СР-100	81	С	СР-100	91	С	СР-100	СР-100	СР-100	СР-100	СР-100
55				С	СР-100	82	С	СР-100	92	С	СР-100	СР-100	СР-100	СР-100	СР-100
56				С	СР-100	83	С	СР-100	93	С	СР-100	СР-100	СР-100	СР-100	СР-100
57				С	СР-100	84	С	СР-100	94	С	СР-100	СР-100	СР-100	СР-100	СР-100
58				С	СР-100	85	С	СР-100	95	С	СР-100	СР-100	СР-100	СР-100	СР-100
59				С	СР-100	86	С	СР-100	96	С	СР-100	СР-100	СР-100	СР-100	СР-100
60				С	СР-100	87	С	СР-100	97	С	СР-100	СР-100	СР-100	СР-100	СР-100
61				С	СР-100	88	С	СР-100	98	С	СР-100	СР-100	СР-100	СР-100	СР-100
62				С	СР-100	89	С	СР-100	99	С	СР-100	СР-100	СР-100	СР-100	СР-100
63				С	СР-100	90	С	СР-100	100	С	СР-100	СР-100	СР-100	СР-100	СР-100
64				С	СР-100	91	С	СР-100		С	СР-100	СР-100	СР-100	СР-100	СР-100
65				С	СР-100	92	С	СР-100		С	СР-100	СР-100	СР-100	СР-100	СР-100
66				С	СР-100	93	С	СР-100		С	СР-100	СР-100	СР-100	СР-100	СР-100
67				С	СР-100	94	С	СР-100		С	СР-100	СР-100	СР-100	СР-100	СР-100
68				С	СР-100	95	С	СР-100		С	СР-100	СР-100	СР-100	СР-100	СР-100
69				С	СР-100	96	С	СР-100		С	СР-100	СР-100	СР-100	СР-100	СР-100
70				С	СР-100	97	С	СР-100		С	СР-100	СР-100	СР-100	СР-100	СР-100
71				С	СР-100	98	С	СР-100		С	СР-100	СР-100	СР-100	СР-100	СР-100
72				С	СР-100	99	С	СР-100		С	СР-100	СР-100	СР-100	СР-100	СР-100
73				С	СР-100	100	С	СР-100		С	СР-100	СР-100	СР-100	СР-100	СР-100
74				С	СР-100		С	СР-100		С	СР-100	СР-100	СР-100	СР-100	СР-100
75				С	СР-100		С	СР-100		С	СР-100	СР-100	СР-100	СР-100	СР-100
76				С	СР-100		С	СР-100		С	СР-100	СР-100	СР-100	СР-100	СР-100
77				С	СР-100		С	СР-100		С	СР-100	СР-100	СР-100	СР-100	СР-100
78				С	СР-100		С	СР-100		С	СР-100	СР-100	СР-100	СР-100	СР-100
79				С	СР-100		С	СР-100		С	СР-100	СР-100	СР-100	СР-100	СР-100
80				С	СР-100		С	СР-100		С	СР-100	СР-100	СР-100	СР-100	СР-100
81				С	СР-100		С	СР-100		С	СР-100	СР-100	СР-100	СР-100	СР-100
82				С	СР-100		С	СР-100		С	СР-100	СР-100	СР-100	СР-100	СР-100
83				С	СР-100		С	СР-100		С	СР-100	СР-100	СР-100	СР-100	СР-100
84				С	СР-100		С	СР-100		С	СР-100	СР-100	СР-100	СР-100	СР-100
85				С	СР-100		С	СР-100		С	СР-100	СР-100	СР-100	СР-100	СР-100
86				С	СР-100		С	СР-100		С	СР-100	СР-100	СР-100	СР-100	СР-100
87				С	СР-100		С	СР-100		С	СР-100	СР-100	СР-100	СР-100	СР-100
88				С	СР-1000										

НУМЕРАЦІЙНА ВІДОМІСТЬ ДЕРЕВ

Призначений для вибіркової санітарної рубки

Житомирська область ДП «Овруцький лісгосп»

Лісництво Лісрешуче урочище Рок. ІІІІІ

квартал № 73 видін № 8 ділянка № — площа 8,8 гектарів

Порядковий номер дерева	Порода	Середня товщина стовбура, сантиметри			Категорія стану дерева, підстава відбору для рубки	Порядковий номер дерева	Порода	Середня товщина стовбура, сантиметри			Категорія стану дерева, підстава відбору для рубки
		ділові	напівділові	дров'яні				ділові	напівділові	дров'яні	
1	С		28		СРР, СРБ	38	С		24		СРР, СРБ
2	С		34		СРР, СРБ	39	С		28		СРР, СРБ
3	С		28		СРР, СРБ	40	С		28		СРР, СРБ
4	С		24		СРР, СРБ	41	С		28		СРР, СРБ
5	С		24		СРР, СРБ	42	С		24		СРР, СРБ
6	С	28			СРР, СРБ	43	С		24		СРР, СРБ
7	С	32			СРР, СРБ	44	С		32		СРР, СРБ
8	С				СРР, СРБ	45	С				СРР, СРБ
9	С		36		СРР, СРБ	46	С		24		СРР, СРБ
10	С		24		СРР, СРБ	47	С		24		СРР, СРБ
11	С		24		СРР, СРБ	48	С		28		СРР, СРБ
12	С		24		СРР, СРБ	49	С		24		СРР, СРБ
13	С				СРР, СРБ	50	С		24		СРР, СРБ
14	С				СРР, СРБ	51	С		32		СРР, СРБ
15	С				СРР, СРБ	52	С		28		СРР, СРБ
16	С		36		СРР, СРБ	53	С				СРР, СРБ
17	С		36		СРР, СРБ	54	С		36		СРР, СРБ
18	С				СРР, СРБ	55	С				СРР, СРБ
19	С		36		СРР, СРБ	56	С		40		СРР, СРБ
20	С				СРР, СРБ	57	С				СРР, СРБ
21	С		32		СРР, СРБ	58	С		28		СРР, СРБ
22	С	24			СРР, СРБ	59	С				СРР, СРБ
23	С				СРР, СРБ	60	С		24		СРР, СРБ
24	С		36		СРР, СРБ	61	С				СРР, СРБ
25	С		34		СРР, СРБ	62	С				СРР, СРБ
26	С		18		СРР, СРБ	63	С		24		СРР, СРБ
27	С				СРР, СРБ	64	С	40			СРР, СРБ
28	С		40		СРР, СРБ	65	С	28			СРР, СРБ
29	С		24		СРР, СРБ	66	С	24			СРР, СРБ
30	С		32		СРР, СРБ	67	С		36		СРР, СРБ
31	С		24		СРР, СРБ	68	С		32		СРР, СРБ
32	С				СРР, СРБ	69	С		34		СРР, СРБ
33	С	24			СРР, СРБ	70	С		24		СРР, СРБ
34	С				СРР, СРБ	71	С		28		СРР, СРБ
35	С				СРР, СРБ	72	С		28		СРР, СРБ
36	С		36		СРР, СРБ	73	С		32		СРР, СРБ
37	С		24		СРР, СРБ	74	С				СРР, СРБ

Порядковий номер дерева	Порода	Ступінь товщини стовбура, сантиметрів			Категорія стану дерева, підстава відбору для рубки	Порядковий номер дерева	Порода	Ступінь товщини стовбура, сантиметрів			Категорія стану дерева, підстава відбору для рубки	Порядковий номер дерева	Порода	Ступінь товщини стовбура, сантиметрів			Категорія стану дерева, підстава відбору для рубки
		діаметр	нахил/пови	дров'яні				діаметр	нахил/пови	дров'яні				діаметр	нахил/пови	дров'яні	
75	С	24			бер. пов.	105	С				бер. пов.	105	С				бер. пов.
76	С		32		бер. пов.	106	С				бер. пов.	106	С		32		бер. пов.
77	С		24		бер. пов.	107	С				бер. пов.	107	С		40		бер. пов.
78	С		24		бер. пов.	108	С				бер. пов.	108	С		32		бер. пов.
79	С		32		бер. пов.	109	С				бер. пов.	109	С		28		бер. пов.
80	С		36		бер. пов.	110	С				бер. пов.	110	С		36		бер. пов.
81	С		24		бер. пов.	111	С				бер. пов.	111	С		32		бер. пов.
82	С		40		бер. пов.	112	С				бер. пов.	112	С				бер. пов.
83	С		24		бер. пов.	113	С				бер. пов.	113	С		24		бер. пов.
84	С		24		бер. пов.	114	С				бер. пов.	114	С				бер. пов.
85	С		40		бер. пов.	115	С				бер. пов.	115	С				бер. пов.
86	С		28		бер. пов.	116	С				бер. пов.	116	С		24		бер. пов.
87	С		40		бер. пов.	117	С				бер. пов.	117	С				бер. пов.
88	С		24		бер. пов.	118	С				бер. пов.	118	С		24		бер. пов.
89	С		36		бер. пов.	119	С				бер. пов.	119	С		28		бер. пов.
90	С				бер. пов.	120	С				бер. пов.	120	С				бер. пов.
91	С		36		бер. пов.	121	С				бер. пов.	121	С		28		бер. пов.
92	С				бер. пов.	122	С				бер. пов.	122	С				бер. пов.
93	С		36		бер. пов.	123	С				бер. пов.	123	С		32		бер. пов.
94	С		36		бер. пов.	124	С				бер. пов.	124	С		44		бер. пов.
95	С		32		бер. пов.	125	С				бер. пов.	125	С		24		бер. пов.
96	С		32		бер. пов.	126	С				бер. пов.	126	С		28		бер. пов.
97	С		28		бер. пов.	127	С				бер. пов.	127	С		44		бер. пов.
98	С		24		бер. пов.	128	С				бер. пов.	128	С		36		бер. пов.
99	С		24		бер. пов.	129	С				бер. пов.	129	С		32		бер. пов.
100	С		32		бер. пов.	130	С				бер. пов.	130	С		24		бер. пов.
101	С		34		бер. пов.	131	С				бер. пов.	131	С				бер. пов.
102	С		32		бер. пов.	132	С				бер. пов.	132	С		24		бер. пов.
103	С		32		бер. пов.	133	С				бер. пов.	133	С		32		бер. пов.

Всього пронумеровано дерев: _____

(кількість слів)

Нумерацію і перелік провели:

(посада)/(ініціали та прізвище)

_____ року

НУМЕРАЦІЙНА ВІДОМІСТЬ ДЕРЕВ

призначених для вибіркової санітарної рубки

Житомирська область ДП «Овруцький лісгосп»

Лісництво Лісництво урочище Вис. Лис.

квартал № 13 виділ № 8 ділянка № 1 площа 8,2 гектарів

Порядковий номер дерева	Порода	Супинь товщини стовбура, сантиметрів			Категорія стану дерева, підстава вибірки для рубки	Порядковий номер дерева	Порода	Супинь товщини стовбура, сантиметрів			Категорія стану дерева, підстава вибірки для рубки
		ділові	калібрінові	дров'яні				ділові	калібрінові	дров'яні	
133	С	24			бер. кл.						
134	С	24	24		бер. кл.						
135	С	24	24		бер. кл.						
136	С			24	бер. кл.						

НУМЕРАЦІЙНА ВІДОМІСТЬ ДЕРЕВ

призначення для вибіркової санітарної рубки

Житомирська область ДП «Овруцький лісгосп»

Лісництво

урочище

квартал № 43 видіння № 18 ділянка № 2 площа 60 гектарів

Порядковий номер дерева	Порода	Ступінь заощадження санітарія			Порядковий номер дерева	Порода	Ступінь заощадження санітарія			Порядковий номер дерева	Порода	Ступінь заощадження санітарія			Порядковий номер дерева	Порода	Ступінь заощадження санітарія			Порядковий номер дерева	Порода	Ступінь заощадження санітарія		
		лісові	капітальні	проц. млі			лісові	капітальні	проц. млі			лісові	капітальні	проц. млі			лісові	капітальні	проц. млі			лісові	капітальні	проц. млі
1	С		28		1	С		28		1	С		28		1	С		28		1	С		28	
2	С		32		2	С		32		2	С		32		2	С		32		2	С		32	
3	С		32		3	С		32		3	С		32		3	С		32		3	С		32	
4	С		32		4	С		32		4	С		32		4	С		32		4	С		32	
5	С		32		5	С		32		5	С		32		5	С		32		5	С		32	
6	С		32		6	С		32		6	С		32		6	С		32		6	С		32	
7	С		32		7	С		32		7	С		32		7	С		32		7	С		32	
8	С		32		8	С		32		8	С		32		8	С		32		8	С		32	
9	С		32		9	С		32		9	С		32		9	С		32		9	С		32	
10	С		32		10	С		32		10	С		32		10	С		32		10	С		32	
11	С		32		11	С		32		11	С		32		11	С		32		11	С		32	
12	С		32		12	С		32		12	С		32		12	С		32		12	С		32	
13	С		32		13	С		32		13	С		32		13	С		32		13	С		32	
14	С		32		14	С		32		14	С		32		14	С		32		14	С		32	
15	С		32		15	С		32		15	С		32		15	С		32		15	С		32	
16	С		32		16	С		32		16	С		32		16	С		32		16	С		32	
17	С		32		17	С		32		17	С		32		17	С		32		17	С		32	
18	С		32		18	С		32		18	С		32		18	С		32		18	С		32	
19	С		32		19	С		32		19	С		32		19	С		32		19	С		32	
20	С		32		20	С		32		20	С		32		20	С		32		20	С		32	
21	С		32		21	С		32		21	С		32		21	С		32		21	С		32	
22	С		32		22	С		32		22	С		32		22	С		32		22	С		32	
23	С		32		23	С		32		23	С		32		23	С		32		23	С		32	
24	С		32		24	С		32		24	С		32		24	С		32		24	С		32	
25	С		32		25	С		32		25	С		32		25	С		32		25	С		32	
26	С		32		26	С		32		26	С		32		26	С		32		26	С		32	
27	С		32		27	С		32		27	С		32		27	С		32		27	С		32	
28	С		32		28	С		32		28	С		32		28	С		32		28	С		32	
29	С		32		29	С		32		29	С		32		29	С		32		29	С		32	
30	С		32		30	С		32		30	С		32		30	С		32		30	С		32	
31	С		32		31	С		32		31	С		32		31	С		32		31	С		32	
32	С		32		32	С		32		32	С		32		32	С		32		32	С		32	
33	С		32		33	С		32		33	С		32		33	С		32		33	С		32	
34	С		32		34	С		32		34	С		32		34	С		32		34	С		32	
35	С		32		35	С		32		35	С		32		35	С		32		35	С		32	
36	С		32		36	С		32		36	С		32		36	С		32		36	С		32	
37	С		32		37	С		32		37	С		32		37	С		32		37	С		32	

Порядковий номер дерева	Ступінь зрізання (діаметр, сантиметри)			Поперек	Категорія стовбура (діаметр, сантиметри)			Ступінь зрізання (діаметр, сантиметри)			Категорія стовбура (діаметр, сантиметри)
	Діаметр	Категорія	Діаметр		Діаметр	Категорія	Діаметр	Діаметр	Категорія	Діаметр	
25	28	С	28	С	104	С	114	С	114	С	С
26	28	С	28	С	105	С	36	С	36	С	С
27	28	С	28	С	106	С	36	С	36	С	С
28	28	С	28	С	107	С	36	С	36	С	С
29	28	С	28	С	108	С	36	С	36	С	С
30	28	С	28	С	109	С	36	С	36	С	С
31	28	С	28	С	110	С	36	С	36	С	С
32	28	С	28	С	111	С	36	С	36	С	С
33	28	С	28	С	112	С	36	С	36	С	С
34	28	С	28	С	113	С	36	С	36	С	С
35	28	С	28	С	114	С	36	С	36	С	С
36	28	С	28	С	115	С	36	С	36	С	С
37	28	С	28	С	116	С	36	С	36	С	С
38	28	С	28	С	117	С	36	С	36	С	С
39	28	С	28	С	118	С	36	С	36	С	С
40	28	С	28	С	119	С	36	С	36	С	С
41	28	С	28	С	120	С	36	С	36	С	С
42	28	С	28	С	121	С	36	С	36	С	С
43	28	С	28	С	122	С	36	С	36	С	С
44	28	С	28	С	123	С	36	С	36	С	С
45	28	С	28	С	124	С	36	С	36	С	С
46	28	С	28	С	125	С	36	С	36	С	С
47	28	С	28	С	126	С	36	С	36	С	С
48	28	С	28	С	127	С	36	С	36	С	С
49	28	С	28	С	128	С	36	С	36	С	С
50	28	С	28	С	129	С	36	С	36	С	С
51	28	С	28	С	130	С	36	С	36	С	С
52	28	С	28	С	131	С	36	С	36	С	С
53	28	С	28	С	132	С	36	С	36	С	С
54	28	С	28	С	133	С	36	С	36	С	С
55	28	С	28	С	134	С	36	С	36	С	С
56	28	С	28	С	135	С	36	С	36	С	С
57	28	С	28	С	136	С	36	С	36	С	С
58	28	С	28	С	137	С	36	С	36	С	С
59	28	С	28	С	138	С	36	С	36	С	С
60	28	С	28	С	139	С	36	С	36	С	С
61	28	С	28	С	140	С	36	С	36	С	С
62	28	С	28	С	141	С	36	С	36	С	С
63	28	С	28	С	142	С	36	С	36	С	С
64	28	С	28	С	143	С	36	С	36	С	С
65	28	С	28	С	144	С	36	С	36	С	С
66	28	С	28	С	145	С	36	С	36	С	С
67	28	С	28	С	146	С	36	С	36	С	С
68	28	С	28	С	147	С	36	С	36	С	С
69	28	С	28	С	148	С	36	С	36	С	С
70	28	С	28	С	149	С	36	С	36	С	С
71	28	С	28	С	150	С	36	С	36	С	С
72	28	С	28	С	151	С	36	С	36	С	С
73	28	С	28	С	152	С	36	С	36	С	С
74	28	С	28	С	153	С	36	С	36	С	С
75	28	С	28	С	154	С	36	С	36	С	С
76	28	С	28	С	155	С	36	С	36	С	С
77	28	С	28	С	156	С	36	С	36	С	С
78	28	С	28	С	157	С	36	С	36	С	С
79	28	С	28	С	158	С	36	С	36	С	С
80	28	С	28	С	159	С	36	С	36	С	С
81	28	С	28	С	160	С	36	С	36	С	С
82	28	С	28	С	161	С	36	С	36	С	С
83	28	С	28	С	162	С	36	С	36	С	С
84	28	С	28	С	163	С	36	С	36	С	С
85	28	С	28	С	164	С	36	С	36	С	С
86	28	С	28	С	165	С	36	С	36	С	С
87	28	С	28	С	166	С	36	С	36	С	С
88	28	С	28	С	167	С	36	С	36	С	С
89	28	С	28	С	168	С	36	С	36	С	С
90	28	С	28	С	169	С	36	С	36	С	С
91	28	С	28	С	170	С	36	С	36	С	С
92	28	С	28	С	171	С	36	С	36	С	С
93	28	С	28	С	172	С	36	С	36	С	С
94	28	С	28	С	173	С	36	С	36	С	С
95	28	С	28	С	174	С	36	С	36	С	С
96	28	С	28	С	175	С	36	С	36	С	С
97	28	С	28	С	176	С	36	С	36	С	С
98	28	С	28	С	177	С	36	С	36	С	С
99	28	С	28	С	178	С	36	С	36	С	С
100	28	С	28	С	179	С	36	С	36	С	С
101	28	С	28	С	180	С	36	С	36	С	С
102	28	С	28	С	181	С	36	С	36	С	С
103	28	С	28	С	182	С	36	С	36	С	С

Всього пронумеровано дерев: 185 (середня частка між 171) дерев

(кількість слів)

Нумерацію і перелік провели:

Бондаренко В.В.

Майстер майстер

Майстер майстер

Майстер майстер

Бондаренко В.В.

Майстер майстер

Майстер майстер

Майстер майстер

22 22 20 21 року