




Перелік
заходів з поліпшення санітарного стану лісів
ДП "Новоград-Волинське ДЛМГ" Житомирська область на 2021 рік



Лісництво (урочище)	Номер кварталу	Номер виділу	Площа виділу, гектарів	Номер підвиділу	Площа підвиділу, гектарів		Коротка таксацийна характеристика насаджень відповідно до матеріалів лісовпорядкування	Вік, років	Повнота	Бонітет	середня висота, метрів	середній діаметр, сантиметрів	запас деревостану, куб. метрів на 1 гектар	Категорія захисності	Вид запланованих заходів	Причини призначення заходів	Орієнтовний запас деревини, що підлягає вирубуванню, куб. метрів на 1 га	Наявність рослин і тварин, занесених до Червоної книги України
					загальна	у тому числі площа, можлива для експлуатації												
1	2	3	4	5	6	7	8	9	10	11	12	13	14	15	16	17	18	19
Курчівське	10*	9	2,0		2,0	2,0	9С3Бп	90	0,80	1	26	32	420	4	СРВ	Королі верхіковий	26	немає
Курчівське	10*	11	0,6		0,6	0,6	10С3+Бп	63	0,60	1	25	28	310	4	СРВ	Королі верхіковий	90	немає
Курчівське	10*	43	6,3		6,3	6,3	7С3Бп1Ос	70	0,80	1	25	28	380	4	СРВ	Королі верхіковий	17	немає
Курчівське	10*	44	4,4		4,4	4,4	10С3+Бп	78	0,80	2	23	26	380	4	СРВ	Королі верхіковий	29	немає
Курчівське	10*	50	0,3		0,3	0,3	10С3	45	0,70	2	16	16	200	4	СРВ	Королі верхіковий	50	немає
Курчівське	16*	1	3,7		3,7	3,7	8С3Бп1Г3+Ос	66	0,80	1	22	24	310	4	СРВ	Королі верхіковий	26	немає
Курчівське	21*	13	0,9		0,9	0,9	8С3Бп1Г3	71	0,70	1а	26	30	360	4	СРВ	Королі верхіковий	31	немає
Курчівське	21*	51	1,4		1,4	1,4	7С3Дз	130	0,50	2	27	40	290	3	СРВ	Королі верхіковий	44	немає
Курчівське	31*	1	43,0	1	5,6	5,6	5Дз1С3Дз1Бп1Ос+Влч	160	0,70	2	28	40	290	4	СРВ	Королі верхіковий	54	немає
Курчівське	32*	56	1,9		1,9	1,9	10Влч+Дз+Ос+Сз	100	0,60	1	28	40	330	3	СРВ	Деревоушійні гриби	75	немає
Курчівське	33*	54	1,6		1,6	1,6	7С3Дз1Бп+Ос	150	0,50	2	30	44	320	3	СРВ	Королі верхіковий	93	немає
Курчівське	41*	53	5,4	3	3,4	3,4	10С3+Влч	56	0,50	16	25	28	250	2	СРВ	Королі верхіковий	50	немає
Курчівське	42*	11	1,1		1,1	1,1	3Дз2С3Бп1Г32Ос	70	0,80	2	22	26	300	4	СРВ	Королі верхіковий	33	немає
Курчівське	42*	26	9,1	2	7,1	7,1	10С3+Бп	68	0,80	1	25	24	400	4	СРВ	Королі верхіковий	17	немає
Курчівське	50*	27	0,8		0,8	0,8	9С3Дз	67	0,80	1а	26	28	400	4	СРВ	Королі верхіковий	69	немає
Курчівське	50*	28	0,7		0,7	0,7	10С3+Дз	68	0,80	1а	27	30	450	4	СРВ	Королі верхіковий	29	немає
Курчівське	52*	5	3,3		3,3	3,3	9С3Бп+Дз	63	0,80	1	22	24	320	4	СРВ	Королі верхіковий	18	немає
Курчівське	57*	23	0,6		0,6	0,6	3Влч2С3(70)3Бл2Ос+Сз+Дз	70	0,70	2	23	26	290	3	СРВ	Королі верхіковий	30	немає
Курчівське	57*	30	2,2		2,2	2,2	8С3Дз1Бп+Ос	66	0,80	1а	25	28	370	3	СРВ	Королі верхіковий	19	немає
Курчівське	60*	2	4,1	1	2,0	2,0	10С3	63	0,70	2	20	22	280	4	СРВ	Королі верхіковий	16	немає
Курчівське	Всього СРВ:		49,9		49,9													
Мапошівське	11*	30	1,3		1,3	1,3	9С3Дз	69	0,7	1а	27	36	420	4	СРВ	Королі верхіковий	35	немає
Мапошівське	11*	33	0,9		0,9	0,9	8С3Дз	100	0,60	1	28	30	360	4	СРВ	Королі верхіковий	33	немає
Мапошівське	19*	25	0,9		0,9	0,9	5С3Бп	80	0,60	1	25	32	230	4	СРВ	Королі верхіковий	37	немає
Мапошівське	19*	28	6,4	1	2,0	2,0	8С3Бп	75	0,80	1а	29	36	470	4	СРВ	Королі верхіковий	23	немає
Мапошівське	21*	7	1,9		1,9	1,9	10С3+Дз	87	0,70	1	27	36	420	4	СРВ	Королі верхіковий	52	немає
Мапошівське	21*	21	1,3		1,3	1,3	6С3Бп1Дз	46	0,80	1	17	20	200	3	СРВ	Королі верхіковий	9	немає

1	2	3	4	5	6	7	8	9	10	11	12	13	14	15	16	17	18	19
Малоцвілянське	21	28	14,0	1	2,0	2,0	10Сз	66	0,70	1	24	30	360	4	СРВ	Короїд верхівковий	28	немає
Малоцвілянське	21	45	0,7		0,7	0,7	10Сз	76	0,60	1	26	32	340	3	СРВ	Короїд верхівковий	80	немає
Малоцвілянське	34	4	0,6		0,6	0,6	9Сз1Бп+Дз	80	0,70	1	26	32	400	3	СРВ	Короїд верхівковий	25	немає
Малоцвілянське	35	1	1,3		1,3	1,3	10Сз	85	0,60	2	24	32	320	3	СРВ	Короїд верхівковий	35	немає
Малоцвілянське	35	3	1,9		1,9	1,9	9Сз1Дз	69	0,80	1А	26	30	440	3	СРВ	Короїд верхівковий	11	немає
Малоцвілянське	35	15	0,6		0,6	0,6	8Сз2Бп+Дз	85	0,70	1	27	30	350	3	СРВ	Короїд верхівковий	17	немає
Малоцвілянське	35	19	1,3		1,3	1,3	8Сз1Дз1Ос	85	0,50	1	27	36	280	3	СРВ	Короїд верхівковий	30	немає
Малоцвілянське	35	34	2,4		2,4	2,4	10Сз	85	0,70	2	22	26	320	4	СРВ	Короїд верхівковий	39	немає
Малоцвілянське	35	36	1,6		1,6	1,6	9Сз1Дз	69	0,80	1	26	30	430	4	СРВ	Короїд верхівковий	6	немає
Малоцвілянське	36	24	1,9		1,9	1,9	7Сз3Бп	75	0,80	1	24	26	310	4	СРВ	Короїд верхівковий	42	немає
Малоцвілянське	49	46	0,2		0,2	0,2	6Сз2Влч1Бп1Ос	80	0,80	1а	28	32	430	4	СРВ	Короїд верхівковий	50	немає
Малоцвілянське	49	47	0,4		0,4	0,4	8Сз2Бп+Влч	80	0,70	1	25	30	310	4	СРВ	Короїд верхівковий	47	немає
Малоцвілянське	50	2	0,7		0,7	0,7	5Сз2Бп2Ос1Влч	80	0,60	1а	28	36	270	4	СРВ	Короїд верхівковий	40	немає
Малоцвілянське	50	3	0,7		0,7	0,7	10Сз+Бп	67	0,70	1а	27	28	420	4	СРВ	Короїд верхівковий	49	немає
Малоцвілянське	50	19	1,4		1,4	1,4	6Бп2Влч1Ос1Сз	70	0,70	2	24	30	250	4	СРВ	Короїд верхівковий	39	немає
Малоцвілянське	50	20	0,6		0,6	0,6	8Сз2Бп+Влч	66	0,60	1	22	28	240	4	СРВ	Короїд верхівковий	55	немає
Малоцвілянське	52	1	2,5		2,5	2,5	10Сз	76	0,70	1	23	30	320	3	СРВ	Короїд верхівковий	15	немає
Малоцвілянське	53	26	2,4		2,4	2,4	6Сз2Ос1Бп1Дз	71	0,80	1а	28	32	410	4	СРВ	Короїд верхівковий	48	немає
Малоцвілянське	53	29	6,9		6,9	6,9	5Дз3Бп1Ос1Сз	70	0,70	1	25	28	320	4	СРВ	Дереворуйнівні гриби, пож. минулих років	30	немає
Малоцвілянське	53	32	0,6		0,6	0,6	4Дз4Г1Ос1Сз	70	0,80	1	25	28	300	3	СРВ	Дереворуйнівні гриби, пож. минулих років	22	немає
Малоцвілянське	58	2	0,7		0,7	0,7	7Ос2Бп1Дз	70	0,70	1	25	26	300	3	СРВ	Дереворуйнівні гриби, пож. минулих років	51	немає
Малоцвілянське	58	3	0,6		0,6	0,6	5Сз2Дз2Бп1Ос	70	0,60	1а	28	36	270	3	СРВ	Короїд верхівковий	48	немає
Малоцвілянське	58	4	25,5	1	4,0	4,0	6Бп2Ос1Дз1Сз	60	0,70	1а	28	30	320	4	СРВ	Дереворуйнівні гриби, пож. минулих років	33	немає
Малоцвілянське	60	47	0,3		0,3	0,3	8Дз1Сз1Бп	60	0,70	1а	23	26	260	4	СРВ	Дереворуйнівні гриби	50	немає
Малоцвілянське	62	2	10,0	1	1,0	1,0	10Сз+Бп	65	0,70	1а	28	30	440	4	СРВ	Короїд верхівковий	49	немає
Малоцвілянське	70	20	1,3		1,3	1,3	8Сз2Бп+Дз	95	0,70	1а	30	36	410	4	СРВ	Короїд верхівковий	48	немає
Малоцвілянське	32 Всього СРВ:				46,9	46,9												
Нов-Волинське	6	26	2,5		2,5	2,5	6Дз1Сз3Ос+Бп	60	0,60	1	21	26	240	4	СРВ	Дереворуйнівні гриби	25	немає
Нов-Волинське	10	1	1,9		1,9	1,9	6Дз3Ос1Бп+Сз	90	0,60	2	26	36	270	4	СРВ	Дереворуйнівні гриби	47	немає
Нов-Волинське	26	8	0,6		0,6	0,6	10Сз+Дз+Бп	59	0,70	1а	24	30	350	4	СРВ	Короїд верхівковий	43	немає
Нов-Волинське	27	1	4,2		4,2	4,2	8Дз2Сз	76	0,70	1	24	30	320	4	СРВ	Дереворуйнівні гриби	8	немає
Нов-Волинське	31	16	5,5	2	0,5	0,5	6Бп2Дз2Сз	70	0,70	2	23	26	240	2	СРВ	Вітровал	32	немає
Нов-Волинське	32	13	1,9		1,9	1,9	7Дз2Сз1Бп+Ос	85	0,70	2	24	28	300	2	СРВ	Короїд верхівковий	47	немає
Нов-Волинське	33	8	4,7	1	1,0	1,0	6Сз1Дз3Бп	35	0,70	1	15	18	150	2	СРВ	Короїд верхівковий	31	немає
Нов-Волинське	34	21	3,5		3,5	3,5	9Сз1Бп+Дз	59	0,60	1а	23	26	280	2	СРВ	Короїд верхівковий	21	немає
Нов-Волинське	38	4	1,3		1,3	1,3	9Сз1Дз+Бп	74	0,60	1а	27	36	350	2	СРВ	Короїд верхівковий	35	немає
Нов-Волинське	41	4	1,0		1,0	1,0	10Сз+Бп	70	0,50	1а	27	32	310	2	СРВ	Короїд верхівковий	43	немає
Нов-Волинське	41	5	1,2		1,2	1,2	4Сз3Дз2Бп1Влч	70	0,70	1а	27	32	310	2	СРВ	Короїд верхівковий	26	немає
Нов-Волинське	48	9	6,0		6,0	6,0	7Дз2Сз1Бп+Ос	95	0,70	2	25	32	310	4	СРВ	Вітровал	46	немає
НОВ-Волинське	49	14	1,6		1,6	1,6	7Сз3Бп	70	0,60	1	25	32	270	4	СРВ	Короїд верхівковий	23	немає
НОВ-Волинське	56	28	2,0		2,0	2,0	7Сз3Бп+Ос+Дз	80	0,60	1	24	32	260	4	СРВ	Короїд верхівковий	12	немає
Нов-Волинське	57	25	2,1		2,1	2,1	9Сз1Бп+Дз	79	0,60	1а	28	36	360	4	СРВ	Короїд верхівковий	32	немає
Нов-Волинське	63	2	0,6		0,6	0,6	10Сз	60	0,70	1а	25	30	380	4	СРВ	Короїд верхівковий	40	немає
Нов-Волинське	63	6	1,8		1,8	1,8	4Сз2Дз3Бп1Ос	75	0,60	1	24	32	240	4	СРВ	Короїд верхівковий	24	немає
НОВ-Волинське	63	18	0,6		0,6	0,6	6Сз2Бп1Ос1Влч+Дз	70	0,50	2	21	26	190	4	СРВ	Короїд верхівковий	24	немає

1	2	3	4	5	6	7	8	9	10	11	12	13	14	15	16	17	18	19
Нов-Волинське	66	3	0,9		0,9	0,9	10Дз	78	0,70	1	24	28	310	4	CPB	Дереворуйнівні гриби	10	немає
Нов-Волинське	69	24	5,1	1	0,5	0,5	7Сз1Дз2Бп	44	0,80	1	18	22	210	4	CPB	Короїд верхівковий	18	немає
НОВ-Волинське	72	12	1,3		1,3	1,3	10Сз+Бп+Ос	75	0,70	1	26	32	400	4	CPB	Короїд верхівковий	39	немає
Нов-Волинське	Всього CPB:				37,0	37,0												
Пилиповецьке	11	13	4,8		4,8	4,8	5Бп3Ос1Влч1Яз+Дз	90	0,60	1	28	36	290	4	CPB	Трутовик несправжній	15	немає
Пилиповецьке	40	20	2,5		2,5	2,5	6Бп3Ос1Влч	90	0,60	1	28	36	280	4	CPB	Трутовик несправжній	25	немає
Пилиповецьке	41	8	1,9		1,9	1,9	6Бп3Ос1Дз+ВЛЧ	85	0,60	2	25	30	250	4	CPB	Трутовик несправжній	45	немає
Пилиповецьке	41	9	2,9		2,9	2,9	8Бп1Ос1Дз+Влч	70	0,70	1	24	28	280	4	CPB	Трутовик несправжній	10	немає
Пилиповецьке	41	15	4,0		4,0	4,0	6Бп2Ос1Влч1Дз+Гз	85	0,60	1	24	28	250	4	CPB	Трутовик несправжній	15	немає
Пилиповецьке	41	16	3,1		3,1	3,1	6Бп2Ос1Влч1Дз+Сз	85	0,60	2	26	32	260	4	CPB	Трутовик несправжній	30	немає
Пилиповецьке	48	26	9,4		9,4	9,4	7Дз3Ялс1Влч+Бп	59	0,60	1	22	26	250	4	CPB	Короїд типограф	11	немає
Пилиповецьке	57	1	27,0	2	10,0	10,0	10Дз+Влч+Яз+Ос	85	0,60	1	26	32	290	4	CPB	Дереворуйнівні гриби	10	немає
Пилиповецьке	59	11	4,6		4,6	4,6	10Влч	49	0,80	1A	21	22	260	4	CPB	Стовбурові гнилі	20	немає
Пилиповецьке	63	5	3,6		3,6	3,6	7Дз3Ялс	61	0,50	1A	23	28	240	4	CPB	Вітровал	10	немає
Пилиповецьке	63	23	8,0		8,0	8,0	10Дз+Влч+Гз	81	0,60	4	26	36	300	4	CPB	Дереворуйнівні гриби	11	немає
Пилиповецьке	69	1	14,0	1	5,0	5,0	10Дз+Яз+Гз+Влч	88	0,60	1	26	36	300	4	CPB	Дереворуйнівні гриби	15	немає
Пилиповецьке	Всього CPB:				59,8	59,8												
Пищівське	7	16	0,3		0,3	0,3	10Сз	52	0,50	1Б	26	36	280	4	CPB	Короїд верхівковий	13	немає
Пищівське	11	2	2,4		2,4	2,4	6Сз4Ялс	56	0,70	1Б	27	30	460	4	CPB	Короїд типограф	14	немає
Пищівське	36	6	4,8		4,8	4,8	7Сз2Дз1Ялс+Ос	69	0,70	1A	28	32	420	4	CPB	Короїд типограф	14	немає
Пищівське	36	15	14,7	1	7,0	7,0	5Дз2Бп2Ос1Гз	70	0,60	2	22	24	200	4	CPB	Трутовик несправжній	11	немає
Пищівське	36	20	1,3		1,3	1,3	6Бп4Сз	75	0,70	4	16	16	160	4	CPB	Трутовик несправжній	29	немає
Пищівське	50	20	2,0		2,0	2,0	4Бп2Ос2Сз2Дз	90	0,60	2	26	30	280	4	CPB	Трутовик несправжній	17	немає
Пищівське	50	24	1,3		1,3	1,3	4Бп2Ос2Сз2Дз	90	0,60	2	26	32	260	4	CPB	Трутовик несправжній	41	немає
Пищівське	59	7	4,5	2	1,2	1,2	7Влч2Дз1Гз	75	0,70	1A	28	36	350	4	CPB	Трутовик несправжній	37	немає
Пищівське	62	9	7,0		7,0	7,0	5Бп3Ос2Лпд	70	0,80	1	25	28	290	4	CPB	Трутовик несправжній	33	немає
Пищівське	74	1	1,8		1,8	1,8	4Дз3Яз2Влч1Лпд+Ос	65	0,70	1	25	28	300	4	CPB	Вітровал	10	немає
Пищівське	74	23	3,3		3,3	3,3	4Дз4Влч2Яз	51	0,60	1	17	20	150	4	CPB	Трутовик несправжній	8	немає
Пищівське	76	3	7,1	1	3,0	3,0	5Бп2Ос1Дз1Лпд1Сз	85	0,70	1	28	36	340	4	CPB	Трутовик несправжній	23	немає
Пищівське	84	5	48,9	3	3,0	3,0	6Дз1Влч1Бп1Ос1Яз	81	0,70	1	25	26	300	4	CPB	Дереворуйнівні гриби	22	немає
Пищівське	86	1	7,4	1	2,0	2,0	5Дз4Сз1Ос	74	0,70	1	26	32	390	4	CPB	Трутовик несправжній	23	немає
Пищівське	86	9	3,2		3,2	3,2	4Дз3Сз2Бп1Ос	80	0,70	1	26	32	360	4	CPB	Трутовик несправжній	21	немає

1	2	3	4	5	6	7	8	9	10	11	12	13	14	15	16	17	18	19
Пищівське	✓ 97	12	43,0	1	1,0	1,0	4Дз2Сз2Бп1Ос1Влч	81	0,70	1	25	32	330	4	СРВ	Стовбурові гнилі	52	немає
Пищівське	✓ 98	7	1,3		1,3	1,3	7Г32Дз1Яз	60	0,80	2	20	24	240	4	СРВ	Трутовик несправжній	41	немає
Пищівське	✓ 100	20	6,6	1	1,0	1,0	7Дз3Сз+Влч+Ос	67	0,70	1А	25	28	350	4	СРВ	Трутовик несправжній	33	немає
Пищівське	✓ 100	21	12,5	2	3,0	3,0	5Дз2Бп2Влч1Сз	80	0,60	2	23	26	230	4	СРВ	Трутовик несправжній	34	немає
Пищівське	Всього СРВ:				49,9	49,9												
Ярунське	2	30	1,8		1,8	1,8	4Дз4Ялс1Яз1Гз	57	0,70	1А	25	28	330	4	СРВ	Короїд типограф	42	немає
Ярунське	4	34	4,0		4,0	4,0	4Яз3Дз2Гз1Клг+Ялс+Ос+Гшз+Лпд	71	0,60	1А	28	36	230	4	СРВ	Вітровал	28	немає
Ярунське	5	7	1,3		1,3	1,3	4Дз2Ялс2Яз1Ос1Гз+Клп	57	0,50	1А	23	26	190	4	СРВ	Короїд типограф	53	немає
Ярунське	7	8	3,1		3,1	3,1	5Яз2Дз3Гз+Брс+Ос+Лпд+Клг+Клг	70	0,70	1А	27	32	250	4	СРВ	Вітровал	12	немає
Ярунське	30	31	1,2		1,2	1,2	4Дз4Ялс1Яз1Гз	57	0,60	2	17	20	160	2	СРВ	Короїд типограф	65	немає
Ярунське	31	3	8,0		8,0	8,0	4Ос3Гз2Дз1Клг+Вл+Бп+Яз+Лп	80	0,70	1	28	36	280	2	СРВ	Вітровал	48	немає
Ярунське	31	4	0,9		0,9	0,9	7Яз1Влч2Ос+Гз+Бп	80	0,40	1Б	31	40	230	2	СРВ	Вітровал	135	немає
Ярунське	31	6	16,6	1	15,5	15,5	3Дз3Ос2Гз1Яз1Бп+Клг+Лпд+Влч	95	0,60	1	28	32	250	2	СРВ	Вітровал	41	немає
Ярунське	31	12	3,9		3,9	3,9	3Гз3Ос1Дз1Лпд1Влч1Клг+Яз+Бп	75	0,70	3	21	24	290	2	СРВ	Вітровал	141	немає
Ярунське	31	14	16,5	2	11,9	11,9	5Ос1Дз1Яз1Гз1Влч1Лпд	75	0,70	1	28	36	340	2	СРВ	Вітровал	59	немає
Ярунське	31	15	3,2		3,2	3,2	5Ос2Яз1Брс1Влч1Лпд+Гз	75	0,60	1	28	32	320	2	СРВ	Вітровал	135	немає
Ярунське	31	21	3,9	2	3,5	3,5	10Сз+Дз	24	0,80	1	10	12	120	2	СРВ	Вітровал	9	немає
Ярунське	31	23	4,4		4,4	4,4	3Дз3Ос1Бп1Яз1Влч1Гз	75	0,60	1	25	32	260	2	СРВ	Вітровал	37	немає
Ярунське	39	16	0,6		0,6	0,6	10Ялс+Сз+Ос+Гз	31	0,90	1А	15	16	280	4	СРВ	Вітровал	32	немає
Ярунське	39	17	0,8		0,8	0,8	7Ялс1Дз2Гз+Яз+Тк+Ос+Лпд	65	0,80	1А	25	26	360	4	СРВ	Вітровал	31	немає
Ярунське	55	3	2,1		2,1	2,1	4Дз4Сз1Ос1Гз	83	0,60	1	26	30	300	4	СРВ	Вітровал	14	немає
Ярунське	62	14	3,0		3,0	3,0	4Влч1Яз3Гз2Дз+ЛПЛ+Клг	70	0,70	1	28	30	310	2	СРВ	Вітровал	31	немає
Ярунське	63	6	0,8		0,8	0,8	6Влч2Яз2Гз+Тк	75	0,40	2	25	30	150	2	СРВ	Стовбурові гнилі	15	немає
Ярунське	63	7	0,9		0,9	0,9	9Гз1Дз+Лпд+Клг+Влч	70	0,70	1	25	24	300	2	СРВ	Дереворуйнівні гриби	33	немає
Ярунське	63	9	1,3		1,3	1,3	4Яз4Влч2Гз+Дз+Клг	80	0,50	1А	21	36	220	2	СРВ	Вітровал	50	немає
Ярунське	63	12	0,4		0,4	0,4	10Дз+Яз+Влч	78	0,70	1	27	28	360	2	СРВ	Вітровал	30	немає
Ярунське	65	19	1,4		1,4	1,4	5Дз1Яз1Брс2Влч1Ос+ЛПД	78	0,60	1	27	32	290	2	СРВ	Дереворуйнівні гриби	19	немає
Ярунське	65	21	1,1		1,1	1,1	8Дз1Яз1Брс+Ос+Влч+Бха	78	0,70	2	22	28	280	2	СРВ	Дереворуйнівні гриби	36	немає
Ярунське	66	16	1,6		1,6	1,6	5Дз3Яз2Тч1ВЛЧ+Гз+Клг+Бха	78	0,60	2	23	26	260	2	СРВ	Вітровал	39	немає
Ярунське	67	26	2,1		2,1	2,1	4Влч1Яз1Лпд2Гз2Бп+Клг	70	0,60	1	26	28	220	2	СРВ	Стовбурові гнилі	17	немає
Ярунське	67	30	1,4		1,4	1,4	8Влч1Бп1Дз	65	0,70	1А	28	30	350	2	СРВ	Стовбурові гнилі	12	немає
Ярунське	67	32	4,1		4,1	4,1	2Яз1Бп2Лпд3Влч1Гз+Клг	75	0,60	1А	31	40	260	2	СРВ	Вітровал	23	немає
Ярунське	68	9	13,0	5	1,0	1,0	3Яз2Дз2Гз2Ос1Влч	85	0,80	1А	31	36	360	2	СРВ	Вітровал	48	немає
Ярунське	68	16	0,3		0,3	0,3	5Гз2Яз3Влч+Дз	70	0,60	3	20	22	210	2	СРВ	Стовбурові гнилі	60	немає
Ярунське	68	18	1,0		1,0	1,0	9Влч1Дз+Гз+Лпд+Ос	85	0,50	1	27	30	260	2	СРВ	Стовбурові гнилі	38	немає
Ярунське	68	22	1,4		1,4	1,4	10Влч+Яз+Гз	70	0,70	1	27	30	370	2	СРВ	Стовбурові гнилі	16	немає
Ярунське	68	31	5,3		5,3	5,3	5Гз1Лпд1Дз1Яз2Ос+Бп	70	0,70	2	21	22	250	2	СРВ	Вітровал	26	немає
Ярунське	69	2	6,4		6,4	6,4	3Яз3Влч2Гз1Дз1Лпд+Об+Бп	80	0,70	1А	30	36	300	2	СРВ	Вітровал	20	немає
Ярунське	Всього СРВ:				99,7	99,7												
Разом по ДЛМГ СРВ:					343,2	343,2												

Директор ДП "Новоград-Волинське ДЛМГ"

С.А.Нусбаум

А К Т
поточного лісопатологічного обстеження

« 21 » травня 2021 року

м. Новоград-Волинський

Мною, інженером-лісопатологом I категорії ДСЛП «Вішницялісозахист» Радевичем О.О., за участі головного лісничого ДП «Новоград-Волинського ДЛМГ» Юзвінського Г. А., інженера ОЗЛ ДП «Новоград-Волинського ДЛМГ» Прищепи В.В. в присутності посадових осіб Курчицького, Малоцвілянського, Новоград-Волинського, Пилиповецького, Пищівського та Ярунського лісництв, на підставі листа № 229 від 13.05.2021 р., в період з 18 по 21 травня 2021 року провели поточне лісопатологічне обстеження насаджень які належать ДП «Новоград-Волинське ДЛМГ» і знаходяться на території вищевказаних лісництв.

В результаті обстеження встановлено наступне:

Курчицьке л-во - по маршрутному ходу обстежено лісові насадження в наступних кварталах: 10, 16, 21, 31, 32, 33, 41, 42, 50, 52, 57, 60.
Обстежена площа – 49.9га.

Проведення санітарних рубань вибіркових – 49.9га.

По причинах розладнання:

- Вершинний короїд – 46.9га.
- Дереворуйнівні гриби – 3,0 га.

Малоцвілянське л-во - по маршрутному ходу обстежено лісові насадження в наступних кварталах: 11, 19, 21, 34, 35, 36, 49, 50, 52, 53, 58, 60, 62, 70.

Проведення санітарних рубань вибіркових – 46,9 га

По причинах розладнання:

- Вершинний короїд – 34,7 га,
- Дереворуйнівні гриби – 12,2 га.

Новоград-Волинське л-во - по маршрутному ходу обстежено лісові насадження в наступних кварталах: 6, 10, 26, 27, 31, 32, 33, 34, 38, 41, 48, 56, 57, 63, 66, 69, 72.

Обстежена площа – 37,0 га.

Проведення санітарних рубань вибіркових – 37,0 га

По причинах розладнання:

- Вершинний короїд – 21,0 га,
- Вітровал – 6,5 га.

-Дереворуйнівні гриби – 9,5 га

Пилиповецьке д-во - по маршрутному ходу обстежено лісові насадження в наступних кварталах: 11, 40, 41, 48, 57, 59, 63, 66, 69, Обстежена площа - 59,8 га.

Проведення санітарних рубань вибіркових – 59,8 га

По причинах розладнання:

- Коройд-типограф – 9,4 га,
- Трутовик несправжній-19,2 га,
- Стовбурові гнилі – 4,6
- Вігровал – 3,6 га,
- Дересворуйнівні гриби – 23,0 га

Пищівське л-во - по маршрутному ходу обстежено лісові насадження в наступних кварталах: 7, 11, 36, 50, 59, 62, 74, 76, 84, 86, 97, 98, 100.
Обстежена площа – 49,9 га.

Проведення санітарних рубань вибіркових – 49,9 га

По причинам розладнання:

- Вершинний короїд – 0,3 га,
- Короїд-типограф – 7,2 га,
- Трутовик несправжній – 37,6 га.
- Дереворуйнівні гриби – 3,0 га
- Вітровал- 1,8 га,

Ярунське д-во – по маршрутному ходу обстежено лісові насадження в наступних кварталах: 2, 4, 5, 7, 30, 31, 39, 55, 62, 63, 65, 66, 67, 68, 69.
Обстежена площа – 99,7 га.

Проведення санітарних рубань вибіркових – 99,7 га

По причинам розладнання:

- Короїд типограф – 4,3га
- Стовбурові гнилі -7,0 га.
- Дереворуйнівні гриби – 6,4 га
- Вітровал – 82,0 га.

По причинам розладанання в загальному:

Вершинний короїд слабкої ступені – 31,1 га.
середньої ступені – 65,3 га. ✓
сильної ступені – 6,5 га.

Короїд-типограф слабкої ступені – 16,6
середньої ступені – 4,3га;

Вітровал слабкої ступені – 14,8га;
середньої ступені – 71,1 га.
сильної ступені – 8,0 га

Трутовик несправжній середньої ступені – 56,8;

Стовбурові гнилі слабкої ступені – 10,3 га.

середньої ступені – 1,3 га.

Дереворуйнівні гриби слабкої ступені – 31,2 га.

середньої ступені – 25,9 га.

Лісопатологічна характеристика обстежених насаджень:

Обстежені насадження характеризуються незадовільним санітарним станом – всихання різної інтенсивності. Причинами погіршення санітарного стану є діяльність комплексу стовбурових шкідників у видовому складі яких переважає в соснових насадженнях – короїд верхівковий, у ялинових насадженнях – короїд-типограф, у дубових, березових – стовбурові гнилі, дереворуйнівні гриби та трутовики.

Насадження, пошкоджені верхівковим короїдом та короїдом-типографом, – характеризуються різним ступенем всихання соснових та ялинового деревостану (наявні як куртини до 0,1 га так і групове та поодинокі всихання). Основу дерев сосни та ялини що потребують видалення становлять дерева 5 та 6 категорій стану (характеризуються частковим опаданням кори, дерева відпрацьовані стовбуровими шкідниками, хвоя, гілки другого і третього порядків відсутні). Переважаючими видами стовбурових шкідників в соснових насадженнях є короїд верхівковий, додатково дерева сосни відпрацьовані короїдом-стенографом (шестизубий короїд), синьою сосною златкою та вусачами. Також внутрішні тканини стовбурів в місцях поширення личинкових ходів стовбурових шкідників характеризуються наявністю «синяви» яка характерна при поширенні її збудників – офіостомових грибів.

В ялинових насадженнях внаслідок виникнення осередку масового розмноження стовбурового шкідника короїда-типографа відбулося всихання ялинового деревостану групового характеру, насадження потребують проведення санітарної рубки вибіркової.

Всихання листяних насаджень з головною породою дуб звичайний, береза повисла – обумовлено враженням стовбуровими гнилями, всихання дерев осики від трутовика несправжнього.

В залежності від умов місцезростання та дії еколого-кліматичних та антропогенних факторів в кожному окремому насадженні можна спостерігати всихання дерев як від однієї домінуючої причини – хвороби або шкідника так і їх в комплексі з переважанням однієї або хвороби або шкідника. Обстежені насадження мають велику кількість дерев 4-6 категорій стану, які характеризуються наявністю плодових гіл дереворуйнівних грибів або дупел на стовбурах, відпрацьовані стовбуровими шкідниками, дерева із зламаним стовбуром, гілки другого і третього порядків відсутні, опадання кори, під залишками кори є грибниця дереворуйнівних грибів.

При обстеженні встановлено, що в наслідок стихійного природного явища - буревію року на території Держлісфонду ДП "Новоград-Волинське ДЛМГ" відбулось масове пошкодження різновікових насаджень на території Ярунського, Курчицького, Новоград-Волинського, Пилиповецького, та Малоцвілянського лісництв, спостерігається розладнання насадження під дією сильних вітрів охоплених шквалами та смерчем.. Насадження характеризуються різним ступенем пошкодження. В результаті дії вітру вітровалом сильного ступеню, групового та куртинного характеру групами кварталів, смугами всередині них. Пошкодження на фоні кварталів мають вигляд мозаїчного характеру. По центру проходження потоку вітру - сильного ступеню, до країв проходження потоку вітру знижувалося до слабого ступіню буреломом пошкоджувалися дерева незалежно від деревної породи і характеризуючи повидільно насадження так в кожному окремому таксаційному виділі найбільше пошкоджена та деревна порода, яка переважає у видовому складі в даному таксаційному виділі. Після стихійного лиха обстеження спостерігалось продовження падіння дерев, що свідчить про пошкодження кореневої системи, та є ймовірність ослаблення деяких прямостоячих дерев. Велика маса вивалених, зламаних та з нахилом дерев, що розміщені локально по площі, є сприятливим фактором для розвитку осередків стовбурових шкідників, особливо на деревах сосни короїда верхівкового та шестиzubого, які на даний час залишаються причиною масового венхання соснових насаджень зони Полісся, а також грибкових хвороб, переважно офіостомових грибів, що призведе до втрати товарності та технічної якості деревини. В зв'язку з тим, що несприятливі погодні умови продовжуються і під час обстеження падіння дерев продовжується, тому в подальшому потребуватиме уточнення площ пошкодження, шляхом постійного моніторингу насаджень для оперативного проведення заходів з поліпшення санітарного стану.

Таксаційні характеристики обстежених насаджень та запаси деревини внесені у журнал поточного лісопатологічного обстеження використовувалися згідно матеріалів лісовпорядкування 2018 року.


Під час проведення даного обстеження працівникам ДП «Новоград-Волинського ДЛМГ» надавалась методична допомога з питань лісозахисту.

РЕКОМЕНДАЦІЇ:

1. Виявлені даним поточним лісопатологічним обстеженням осередки шкідників та хвороб лісу поставити на облік з обов'язковим занесенням до книг обліку осередків шкідників і хвороб лісу, в подальшому з обов'язковим відображенням їхньої динаміки та стану в санітарних оглядах (відповідно таблиці 1.1 та 3.1) а також в інвентаризації осередків та в описі осередків, що додаються до санітарних оглядів за звітний період 2021 року.
2. Рубки провести згідно Санітарних правил в лісах України (в редакції постанови Кабінету Міністрів України від 9 грудня 2020 р. №1224).
3. На зрубках порубкові залишки і неліквідну деревину рекомендується спалювати (або подрібнювати з рівномірним розкиданням решток по території зрубів) одночасно із заготівлею, для недопущення розвитку осередків стовбурних шкідників з настанням наступного вегетаційного періоду.
4. При спалюванні порубкових решток необхідно дотримуватися Правил пожежної безпеки.

Обстеження проведено:

Інженер-лісопатолог І категорії
ДСЛП «Вінницялісозахист»



О.О.Радевич

За участі:

Головний лісничий

ДП«Новоград-ВолинськогоДЛМГ»

Г.А.Юзвінський

Інженер ОЗЛ

ДП«Новоград-ВолинськогоДЛМГ»

В.В.Прищепа

НУМЕРАЦІЙНА ВІДОМІСТЬ ДЕРЕВ,

призначених для вибіркової санітарної рубки

Житомирська область

Постійний лісокористувач ДП «Новоград-Волинське ДЛМГ»

Лісництво Вириньків

Урочище

Квартал 32

Виділ 56

Ділянка

Площа 1,9 га

7 см				Гр. 5		Дуб		Вим. х.с.													
діл	др	діл	др	діл	др	діл	др	діл	др	діл	др	діл	др	діл	др	діл	др	діл	др	діл	др
8						1															
12									1												
16						1		2		2											
20						3		1		5											
№ п.п	Порода	D/ см.			Категорія стану	№ п.п	Порода	D/ см.			Категорія стану	№ п.п	Порода	D/ см.			Категорія стану				
		ділові	Напів	дрова				ділові	Напів	дрова				ділові	Напів	дрова					
1	Вм			24	4 трп	36	Вм			24	4м	71	Вм	64			4 б.тр				
2	Вм			32	Ил	37	Вм			40	4 трп	72	Вм			24	4 тр				
3	Вм			40	Ил	38	Вм			52	4 трп	73	Вм			24	Ил				
4	Вм			48	6 сухос	39	Вм			48	6 сухос	74	Вм	48			4 б.тр				
5	Вм			28	Ил	40	Вм			48	5 -	75	Вм			48	6 сухос				
6	Вм			36	Ил	41	Вм	52		4 трп		76									
7	Вм	40		4 трп		42	Вм			24	4 б.тр	77									
8	Вм			40	Ил	43	Вм			24	Ил	78									
9	Вм			40	4 трп	44	Вм			56	6 сухос	79									
10	Вм			40	Ил	45	Вм			28	4 б.тр	80									
11	Вм	48		4 трп		46	Вм			44	5 сухос	81									
12	Вм			24	4 трп	47	Вм			32	Ил	82									
13	Вм			44	6 сухос	48	Вм			24	4 б.тр	83									
14	Вм			52	Ил	49	Вм	48		4 трп		84									
15	Вм			40	6 сухос	50	Вм			48	5 сухос	85									
16	Вм			36	6 сухос	51	Вм			48	4 трп	86									
17	Вм			44	5 -	52	Вм			28	4 трп	87									
18	Вм			32	4 трп	53	Вм			24	5 сухос	88									
19	Вм			28	6 сухос	54	Вм			64	6 сухос	89									
20	Вм			40	Ил	55	Вм			44	6 -	90									
21	Вм			40	Ил	56	Вм	64		4 б.тр		91									
22	Вм			36	Ил	57	Вм			52	5 б.тр	92									
23	Вм	32		4 трп		58	Вм			36	Ил	93									
24	Вм			36	6 сухос	59	Вм			44	Ил	94									
25	Вм			32	Ил	60	Вм			52	6 сухос	95									
26	Вм			52	6 сухос	61	Вм			52	Ил	96									
27	Вм	48		4 трп		62	Вм			44	4 трп	97									
28	Вм			48	Ил	63	Вм			60	6 сухос	98									
29	Вм			36	6 сухос	64	Вм	52		4 трп		99									
30	Вм			56	6 сухос	65	Вм			52	4 трп	100									
31	Вм			48	6 сухос	66	Вм			24	5 сухос	101									
32	Вм			40	Ил	67	Вм			52	5 б.тр	102									
33	Вм			24	4 б.тр	68	Вм			24	4 сухос	103									
34	Вм			44	6 сухос	69	Вм			36	Ил	104									
35	Вм			48	4 трп	70	Вм			28	6 сухос	105									

НУМЕРАЦІЙНА ВІДОМІСТЬ ДЕРЕВ,

призначених для вибіркової санітарної рубки

Житомирська область

Постійний лісокористувач ДП «Новоград-Волинське ДЛМГ»

Лісництво Куршівське

Урочище

Квартал

42

Виділ

11

Ділянка

Площа

1.4 га

1 см	<u>Білка</u>				<u>Грід</u>															
	діл	др	діл	др	діл	др	діл	др	діл	др	діл	др	діл	др	діл	др	діл	др	діл	др
8																				
12																				
16																				
20																				

№ п.п	Порода	D/ см.			Категорія стану	№ п.п	Порода	D/ см.			Категорія стану	№ п.п	Порода	D/ см.			Категорія стану
		ділові	Напів	дрова				ділові	Напів	дрова				ділові	Напів	дрова	
1	Ос	36			4 бач	36						71					
2	Ос			36	4 тріт	37						72					
3	Ос			32	4 тріт	38						73					
4	Ос			32	ІІІ	39						74					
5	Ос			28	ІІІ	40						75					
6	Ос			29	ІІІ	41						76					
7	Ос			24	ІІІ	42						77					
8	Ос			28	ІІІ	43						78					
9	Ос			24	ІІІ	44						79					
10	Ос			24	ІІІ	45						80					
11	Ос			24	ІІІ	46						81					
12	Ос			32	4 тріт	47						82					
13	Ос			32	6 суход	48						83					
14	Ос			36	5	49						84					
15	Ос			24	4 тріт	50						85					
16	Ос			36	4	51						86					
17	Ос			28	6 суход	52						87					
18	Ос			40	4 тріт	53						88					
19	Ос			24	4	54						89					
20	Ос			36	4	55						90					
21	Ос			36	4	56						91					
22	Ос			44	4	57						92					
23	Ос			36	ІІІ	58						93					
24	Ос			44	4	59						94					
25	Ос			32	4	60						95					
26	Ос			24	4	61						96					
27	Ос			40	4 тріт	62						97					
28	Ос			28	4 тріт	63						98					
29	Ос	44			4 тріт	64						99					
30	Ос			40	4 тріт	65						100					
31	Ос			44	6 суход	66						101					
32	Ос	40			4 тріт	67						102					
33						68						103					
34						69						104					
35						70						105					

НУМЕРАЦІЙНА ВІДОМІСТЬ ДЕРЕВ,
призначених для вибіркової санітарної рубки

Житомирська область

Постійний лісокористувач ДП «Новоград-Волинське ДЛМГ»

Лісництво Курганське

Урочище _____

Квартал 21 Виділ 13 Ділянка _____ Площа 0,9 га

І см	С3		Граб		Дуб		Береза		Клен											
	діл	др	діл	др	діл	др	діл	др	діл	др	діл	др	діл	др	діл	др	діл	др	діл	др
8				1/4																
12		1/2		1/2		1/2														
16		1/7		1/2						1/1										
20	1/1	1/11						1/1		1/1										

№ п.п	Порода	D/ см.			Категорія стану	№ п.п	Порода	D/ см.			Категорія стану	№ п.п	Порода	D/ см.			Категорія стану
		ділові	Напів	дрова				ділові	Напів	дрова				ділові	Напів	дрова	
1	Д2			28	6 сучк.	36						71					
2	Д2			48	4 тритов	37						72					
3	Д2			24	4 вичарк	38						73					
4	Д2			28	4 "	39						74					
5	Д2			24	6 сч	40						75					
6	Д2			36	6 сч	41						76					
7	Д2			24	6 сч	42						77					
8	Д2			28	6 сч	43						78					
9	Д2			24	6 сч	44						79					
10	Д2			24	6 сч	45						80					
11	Д2			24	6 сч	46						81					
12	Д2	24			4 вичарк	47						82					
13	Д2	28			4 вичарк	48						83					
14	Д2			40	4 тритов	49						84					
15	Д2			48	4 тритов	50						85					
16	Д2			32	4 тритов	51						86					
17	Д2			36	6 тритов	52						87					
18	Д2	24			4 вичарк	53						88					
19	Д2		24		4 вичарк	54						89					
20	Д2	40			4 вичарк	55						90					
21	Д2	28			4 "	56						91					
22	Д2	28			4 "	57						92					
23						58						93					
24						59						94					
25						60						95					
26						61						96					
27						62						97					
28						63						98					
29						64						99					
30						65						100					
31						66						101					
32						67						102					
33						68						103					
34						69						104					
35						70						105					

№ п.п	D / см.				Категорія стану	№ п.п	D / см.				Категорія стану	№ п.п	D / см.				Категорія стану
	діл	др	діл	др			діл	др	діл	др			діл	др	діл	др	
106						145						184					
107						146						185					
108						147						186					
109						148						187					
110						149						188					
111						150						189					
112						151						190					
113						152						191					
114						153						192					
115						154						193					
116						155						194					
117						156						195					
118						157						196					
119						158						197					
120						159						198					
121						160						199					
122						161						200					
123						162						201					
124						163						202					
125						164						203					
126						165						204					
127						166						205					
128						167						206					
129						168						207					
130						169						208					
131						170						209					
132						171						210					
133						172						211					
134						173						212					
135						174						213					
136						175						214					
137						176						215					
138						177						216					
139						178						217					
140						179						218					
141						180						219					
142						181						220					
143						182						221					
144						183						222					

Всього дерев

56 (п'ятьдесят шість)

14. V 2020

14. V 2020

14. V 2020

Медведь С.В.

Ведущий С.В.

Чернышев М.В.

НУМЕРАЦІЙНА ВІДОМІСТЬ ДЕРЕВ,

призначених для вибіркової санітарної рубки

Житомирська область

Постійний лісокористувач ДП «Новоград-Волинське ДЛМГ»

Лісництво Куршанське

Урочище _____

Квартал 31

Виділ 1

Ділянка 1

Площа 50 га

см	Сосна				Греш				Дуб											
	діл	др	діл	др	діл	др	діл	др	діл	др	діл	др	діл	др	діл	др	діл	др	діл	др
8																				
12																				
16																				
20	<u>1</u>	<u>2</u>																		

№ п.п	Порода	D/ см.			Категорія стану	№ п.п	Порода	D/ см.			Категорія стану	№ п.п	Порода	D/ см.			Категорія стану
		ділові	Напів	дрова				ділові	Напів	дрова				ділові	Напів	дрова	
1	С			48	6 сухос	36	Бм			40	Нм	71	Бм			24	Нм
2	С			40	6 -	37	Бм			44	4 бітроб	72	Ос			40	4 сух
3	С			48	6 -	38	Сз			56	4 зроби	73	Ос			44	Нм
4	Ос			24	Нм	39	Сз			36	6 сухос	74	С			48	6 сухос
5	С			36	6 сухос	40	Ос			48	4 зроби	75	Ос			32	4 бітроб
6	С			28	6 -	41	Бм			44	4 бітроб	76	С			40	6 сухос
7	С			48	4 зроби	42	Ос			40	6 сухос	77	С			48	6 сухос
8	С			32	6 сухос	43	Бм			36	4 бітроб	78	С	56		4	зроби
9	С			32	6 -	44	Бм			28	4 -	79	С			58	6 сухос
10	С			24	6 -	45	Ос			32	4 зроби	80	С			56	6 -
11	С			48	6 -	46	Бм			44	Нм	81	С			28	6 -
12	С			28	5 -	47	Ос			24	4 зроби	82	С			28	6 -
13	Ос			40	5 -	48	Бм			40	4 бітроб	83	Ос			24	4 зроби
14	С			32	6 -	49	Бм			28	4 -	84	Ос			28	5 сухос
15	С			32	6 -	50	С			36	4 зроби	85	Ос			28	6 -
16	С			24	6 -	51	С			56	4 зроби	86	С	56		4	зроби
17	С			36	6 -	52	С	40		4	зроби	87	Бм			32	4 бітроб
18	Ос			40	6 -	53	Ос			32	4 зроби	88	Ос			48	4 зроби
19	С			28	6 -	54	С			36	4 зроби	89	Бм			40	Нм
20	Ос			28	6 -	55	С	56		4	зроби	90	Бм			44	Нм
21	С			48	6 -	56	Бм			60	Нм	91	Бм			36	Нм
22	С			36	6 -	57	Бм			28	4 бітроб	92	Ос			28	5 сухос
23	С			36	6 -	58	Бм			40	Нм	93	Бм			44	Нм
24	С			40	6 -	59	Бм			40	6 сухос	94	Ос			48	4 зроби
25	С			48	6 -	60	Бм			36	4 бітроб	95	Ос			48	4 -
26	Ос			44	6 -	61	Бм			36	Нм	96	Ос			28	4 -
27	С	60		4	зроби	62	Ос			28	4 зроби	97	Ос			48	4 -
28	Бм			24	Нм	63	Ос			36	Н-*	98	Ос			40	4 -
29	Бм			32	Нм	64	Ос			48	6 сухос	99	Ос	52		4	зроби
30	С	64		4	зроби	65	Ос			32	4 зроби	100	Ос			44	4 -
31	С			40	6 сухос	66	Ос			40	Нм	101	Бм			32	4 бітроб
32	Бм			44	4 бітроб	67	Ос			36	6 сухос	102	Бм			44	Нм
33	Ос			28	4 -	68	Ос			22	6 -	103	Бм			48	Нм
34	Бм			44	Нм	69	Ос			36	6 -	104	Бм			52	4 бітроб
35	С			56	4 зроби	70	Ос			48	4 зроби	105	Бм			40	4 -

№ п.п	Порода	D / cm.			Категорія стану	№ п.п	Порода	D / cm.			Категорія стану	№ п.п	Порода	D / cm.			Категорія стану
		ділові	Напів	дрова				ділові	Напів	дрова				ділові	Напів	дрова	
106	Бел			36	44	145	Бел			28	44	184					
107	Бел			56	Сухос	146	Бел			24	44	185					
108	Бел			32	5 - -	147	Бел			56	44	186					
109	Бел		60		44	148	Бел			24	44	187					
110	Бел		44		44	149	Бел			24	6	188					
111	Бел			52	44	150	Бел			44	6	189					
112	Бел		48		5	151	Бел			48	4	190					
113	Бел			60	44	152	Бел			22	44	191					
114	Бел			44	6	153	Бел			28	6	192					
115	Бел			52	6 - -	154	Бел			36	44	193					
116	Бел			52	6 - -	155	Бел			44	4	194					
117	Бел			52	44	156	Бел			60	44	195					
118	Бел		48		4 - -	157	Бел			44	44	196					
119	Бел			52	44	158	Бел				44	197					
120	Бел			44	44	159	Бел					198					
121	Бел			56	6	160	Бел					199					
122	Бел		44		44	161	Бел					200					
123	Бел			32	44	162	Бел					201					
124	Бел			48	44	163	Бел					202					
125	Бел		44		44	164	Бел					203					
126	Бел		44		44	165	Бел					204					
127	Бел			28	44	166	Бел					205					
128	Бел			48	44	167	Бел					206					
129	Бел			44	44	168	Бел					207					
130	Бел			48	44	169	Бел					208					
131	Бел			60	44	170	Бел					209					
132	Бел			44	6	171	Бел					210					
133	Бел		80		44	172	Бел					211					
134	Бел			56	44	173	Бел					212					
135	Бел			48	44	174	Бел					213					
136	Бел			32	44	175	Бел					214					
137	Бел			40	6	176	Бел					215					
138	Бел			36	44	177	Бел					216					
139	Бел			36	6	178	Бел					217					
140	Бел			36	44	179	Бел					218					
141	Бел			28	44	180	Бел					219					
142	Бел			28	6	181	Бел					220					
143	Бел			52	44	182	Бел					221					
144	Бел			44	44	183	Бел					222					

Всього дерев

195

(загальною сумою п'яти)

М.П. / І.П.

М.П. / І.П.

11 V 20 26

ст. 44/4

М.П. / І.П.
Степанук О.В.
Черняк В.В. М.Р.

НУМЕРАЦІЙНА ВІДОМІСТЬ ДЕРЕВ, призначених для вибіркової санітарної рубки

Житомирська область

Постійний лісокористувач ДП «Новоград-Волинське ДЛМГ»

Лісництво Кучерівське

Урочище _____

Квартал 33

Виділ 54

Ділянка _____

Площа 1.6 га

І см	Сосна						Вільха											
	діл	др	діл	др	діл	др	діл	др	діл	др	діл	др	діл	др	діл	др	діл	др
8																		
12		1/2																
16								1/1										
20	1/2	1/2																

№ п.п	Порода	D/ см.			Категорія стану	№ п.п	Порода	D/ см.			Категорія стану	№ п.п	Порода	D/ см.			Категорія стану
		ділові	Напів	дрова				ділові	Напів	дрова				ділові	Напів	дрова	
1	C ₂			56	6 сухос	36	C ₂			64	6 сухос	71					
2	C ₂		56		4 б.троб	37	C ₂			52	6 -	72					
3	C ₂			40	4 троб	38	C ₂			56	6 -	73					
4	C ₂			64	4 троб	39	Вн			32	Вн	74					
5	C ₂		40		4 б.троб	40	Вн			36	4 троб	75					
6	Вн			44	4 троб	41	Вн			48	4 -	76					
7	C ₂			40	6 сухос	42	Вн			36	Вн	77					
8	C ₂			48	6 -	43	C ₂			44	4 троб	78					
9	C ₂			52	6 -	44	C ₂	44			4 б.троб	79					
10	C ₂			44	4 троб	45	Вн			56	Вн	80					
11	C ₂			36	6 сухос	46	C ₂			48	4 троб	81					
12	Вн			48	5 -	47	Вн			28	6 сухос	82					
13	C ₂			52	4 троб	48	Вн			32	6 сухос	83					
14	C ₂			40	5 сухос	49	C ₂		44		4 б.троб	84					
15	C ₂		56		4 б.троб	50	C ₂	44			4 б.троб	85					
16	Вн			40	4 троб	51	Вн			71	6 сухос	86					
17	C ₂		60		4 троб	52	C ₂	60			4 б.троб	87					
18	Вн			32	Вн	53	C ₂	48			4 -	88					
19	C ₂			56	4 троб	54	Вн			36	5 сухос	89					
20	C ₂			52	6 сухос	55	C ₂	44			4 б.троб	90					
21	Вн			44	4 троб	56	C ₂			44	4 троб	91					
22	C ₂			64	6 сухос	57	C ₂	60			4 б.троб	92					
23	C ₂		52		4 троб	58	C ₂	64			4 б.троб	93					
24	C ₂			56	4 троб	59	Вн			32	6 сухос	94					
25	C ₂		40		4 троб	60	Вн			40	4 троб	95					
26	C ₂		60		4 троб	61						96					
27	C ₂	56			4 б.троб	62						97					
28	C ₂	52			4 б.троб	63						98					
29	C ₂		56		4 б.троб	64						99					
30	C ₂	40			4 б.троб	65						100					
31	C ₂			68	4 троб	66						101					
32	Вн			28	4 -	67						102					
33	C ₂	36			4 -	68						103					
34	C ₂	44			4 б.троб	69						104					
35	Вн			44	Вн	70						105					

№	Порода	D / см.			Категорія стану	№ п.п	Порода	D / см.			Категорія стану	№ п.п	Порода	D / см.			Категорія стану
		ділові	Напів	дрова				ділові	Напів	дрова				ділові	Напів	дрова	
1						145						184					
2						146						185					
3						147						186					
4						148						187					
5						149						188					
6						150						189					
7						151						190					
8						152						191					
9						153						192					
10						154						193					
11						155						194					
12						156						195					
13						157						196					
14						158						197					
15						159						198					
16						160						199					
17						161						200					
18						162						201					
19						163						202					
20						164						203					
21						165						204					
22						166						205					
23						167						206					
24						168						207					
25						169						208					
26						170						209					
27						171						210					
28						172						211					
29						173						212					
30						174						213					
31						175						214					
32						176						215					
33						177						216					
34						178						217					
35						179						218					
36						180						219					
37						181						220					
38						182						221					
39						183						222					

ven

67 / u1 amb de exam etim)

$\frac{1}{n-1}$

2

Ванзюк Е. И.

25.05.2021 p

cm. w/v

Heinrich Heine at P.

НУМЕРАЦІЙНА ВІДОМІСТЬ ДЕРЕВ,

призначених для вибіркової санітарної рубки

Житомирська область

Постійний лісокористувач ДП «Новоград-Волинське ДЛМГ»

Лісництво

Куршівське

Урочище

Квартал

42

Виділ

26

Ділянка

2

Площа 2.1 га

І см		Сосна				Дуб				Береза				Осика							
діл	др	діл	др	діл	др	діл	др	діл	др	діл	др	діл	др	діл	др	діл	др	діл	др		
8																					
12																					
16																					
20																					
№ п.п	Порода	D/ см.			Категорія стану	№ п.п	Порода	D/ см.			Категорія стану	№ п.п	Порода	D/ см.			Категорія стану				
		ділові	Напів	дрова				ділові	Напів	дрова				ділові	Напів	дрова					
1	С			28	6 сухост	36	С	24			4 вичах	71	С	32			4 вичах				
2	-			28	6 -	37	-	32			4 -	72	-	32			4 -				
3	-			32	6 -	38	-	24			4 -	73	-	28			4 -				
4	-			24	6 -	39	-	32			4 -	74	-	28			4 -				
5	-			28	6 -	40	-			24	6 сухост	75	-			28	4 вичах				
6	-			32	6 -	41	-	40			4 вичах	76	-	36			4 -				
7	Д			28	6 -	42	-	36			4 -	77	Д			32	4 вичах				
8	Д			32	4 вичах	43	-	32			4 -	78	С			24	6 сухост				
9	Д			28	4 вичах	44	-	28			4 -	79	С	28			4 вичах				
10	С			28	6 сухост	45	-	24			4 -	80	-	24			4 вичах				
11	-			22	6 -	46	-	28			4 -	81	-	28			4 -				
12	-			28	6 -	47	-	40			4 -	82	-	28			4 -				
13	-			24	6 -	48	-	28			4 -	83	-	24			4 -				
14	-			24	6 -	49	-	24			4 -	84	-			28	6 сухост				
15	-			32	6 -	50	-	24			4 -	85	-			24	6 -				
16	-			28	5 -	51	-	24			4 -	86	-			28	4 вичах				
17	-	40			4 вичах	52	-	24			4 -	87	-			32	6 сухост				
18	-			32	6 сухост	53	-	28			4 -	88	-			24	5 -				
19	-	24			4 вичах	54	-	32			4 -	89	-			24	6 -				
20	-	24			4 -	55	-	24			4 -	90	-			24	6 -				
21	-	32			4 -	56	-	36			4 -	91	-			32	4 вичах				
22	-	28			4 -	57	-	28			4 -	92	-			28	6 сухост				
23	-	32			4 -	58	-	32			4 -	93	-		24		4 вичах				
24	-	28			4 -	59	-	24			4 -	94	-	28			4 вичах				
25	-	28			4 -	60	-	24			4 -	95	-	24			4 вичах				
26	Б			24	Н	61	-	36			4 -	96	Б			28	Н				
27	Б			28	Н	62	-	36			4 -	97									
28	С	32			4 вичах	63	-	40			4 -	98									
29	-	32			4 -	64	Б			28	4 вичах	99									
30	-	28			4 -	65	С	32			4 вичах	100									
31	-	24			4 -	66	-	32			4 вичах	101									
32	-	28			4 -	67	-			36	5 сухост	102									
33	-	36			4 -	68	-	24			4 вичах	103									
34	-	32			4 -	69	-	24			4 -	104									
35	-	32			4 -	70	-	24			4 -	105									

№ п.п	Порода	D / см.			Категорія стану	№ п.п	Порода	D / см.			Категорія стану	№ п.п	Порода	D / см.			Категорія стану
		ділові	Напів	дрова				ділові	Напів	дрова				ділові	Напів	дрова	
06						145						184					
07						146						185					
08						147						186					
09						148						187					
10						149						188					
11						150						189					
12						151						190					
13						152						191					
14						153						192					
15						154						193					
16						155						194					
17						156						195					
18						157						196					
19						158						197					
20						159						198					
1						160						199					
2						161						200					
3						162						201					
4						163						202					
5						164						203					
6						165						204					
7						166						205					
8						167						206					
9						168						207					
10						169						208					
11						170						209					
12						171						210					
13						172						211					
14						173						212					
15						174						213					
16						175						214					
17						176						215					
18						177						216					
19						178						217					
20						179						218					
						180						219					
						181						220					
						182						221					
						183						222					

о дереву 312 (масса вынающихся)

75.05 2021P

11/11/11
11/11/11
11/11/11

Wanson C. M.
Emeritus O. D.
Pharmacist M. P.

НУМЕРАЦІЙНА ВІДОМІСТЬ ДЕРЕВ,

призначених для вибіркової санітарної рубки

Житомирська область

Постійний лісокористувач ДП «Новоград-Волинське ДЛМГ»

Лісництво Житомирське

Урочище _____

Квартал 10

Виділ 9

Ділянка _____

Площа 2.0 га

d cm		Виділ												Площа											
ділова		дрова												діл		др		діл		др		діл		др	
8		/1																							
12		/7																							
16	/1	/13																							
20	/4	/4																							
№ п.п	Порода	D/ см.			Категорія стану	№ п.п	Порода	D/ см.			Категорія стану	№ п.п	Порода	D/ см.			Категорія стану								
		ділові	Напів	дрова				ділові	Напів	дрова				ділові	Напів	дрова									
1	C ₂			32	С. дубовий	36	C ₂			36	С. дубовий	71													
2	C ₂	28			С. секосний	37						72													
3	C ₂	28			С. кр. вер.	38						73													
4	C ₂			60	С. тр. п.	39						74													
5	C ₂			48	С. кр. вер.	40						75													
6	C ₂	36			С. кр. вер.	41						76													
7	C ₂		36		С. кр. вер.	42						77													
8	C ₂			44	С. кр. вер.	43						78													
9	C ₂	32			С. кр. вер.	44						79													
10	C ₂		48		С. кр. вер.	45						80													
11	C ₂	24			С. кр. вер.	46						81													
12	C ₂			32	С. кр. вер.	47						82													
13	C ₂	24			С. кр. вер.	48						83													
14	C ₂	32			С. кр. вер.	49						84													
15	C ₂	36			С. кр. вер.	50						85													
16	C ₂	28			С. кр. вер.	51						86													
17	C ₂		56		С. кр. вер.	52						87													
18	C ₂	28			С. кр. вер.	53						88													
19	C ₂	44			С. кр. вер.	54						89													
20	C ₂	28			С. кр. вер.	55						90													
21	C ₂			28	С. тр. п.	56						91													
22	C ₂	24			С. кр. вер.	57						92													
23	C ₂			28	С. кр. вер.	58						93													
24	C ₂	28			С. кр. вер.	59						94													
25	C ₂	36			С. кр. вер.	60						95													
26	C ₂			44	С. тр. п.	61						96													
27	C ₂			28	С. тр. п.	62						97													
28	C ₂	44			С. кр. вер.	63						98													
29	C ₂			32	С. тр. п.	64						99													
30	C ₂			28	С. кр. вер.	65						100													
31	C ₂			52	С. кр. вер.	66						101													
32	C ₂			36	С. кр. вер.	67						102													
33	C ₂			44	С. кр. вер.	68						103													
34	C ₂			24	С. кр. вер.	69						104													
35	C ₂			24	С. дубовий	70						105													

d cm	d1000			d1000			d1000	d1000	d1000	d1000	d1000	d1000	d1000	d1000	d1000	d1000	d1000	d1000	d1000	d1000	d1000	d1000	d1000	d1000	d1000	d1000	d1000	d1000	d1000	d1000	d1000	d1000	d1000	d1000	d1000	d1000	d1000	d1000	d1000	d1000	d1000	d1000	d1000	d1000	d1000	d1000	d1000	d1000	d1000	d1000	d1000	d1000	d1000	d1000	d1000	d1000	d1000	d1000	d1000	d1000	d1000	d1000	d1000	d1000	d1000	d1000	d1000	d1000	d1000	d1000	d1000	d1000	d1000	d1000	d1000	d1000	d1000	d1000	d1000	d1000	d1000	d1000	d1000	d1000	d1000	d1000	d1000	d1000	d1000	d1000	d1000	d1000	d1000	d1000	d1000	d1000	d1000	d1000	d1000	d1000	d1000	d1000	d1000	d1000	d1000	d1000	d1000	d1000	d1000	d1000	d1000	d1000	d1000	d1000	d1000	d1000	d1000	d1000	d1000	d1000	d1000	d1000	d1000	d1000	d1000	d1000	d1000	d1000	d1000	d1000	d1000	d1000	d1000	d1000	d1000	d1000	d1000	d1000	d1000	d1000	d1000	d1000	d1000	d1000	d1000	d1000	d1000	d1000	d1000	d1000	d1000	d1000	d1000	d1000	d1000	d1000	d1000	d1000	d1000	d1000	d1000	d1000	d1000	d1000	d1000	d1000	d1000	d1000	d1000	d1000	d1000	d1000	d1000	d1000	d1000	d1000	d1000	d1000	d1000	d1000	d1000	d1000	d1000	d1000	d1000	d1000	d1000	d1000	d1000	d1000	d1000	d1000	d1000	d1000	d1000	d1000	d1000	d1000	d1000	d1000	d1000	d1000	d1000	d1000	d1000	d1000	d1000	d1000	d1000	d1000	d1000	d1000	d1000	d1000	d1000	d1000	d1000	d1000	d1000	d1000	d1000	d1000	d1000	d1000	d1000	d1000	d1000	d1000	d1000	d1000	d1000	d1000	d1000	d1000	d1000	d1000	d1000	d1000	d1000	d1000	d1000	d1000	d1000	d1000	d1000	d1000	d1000	d1000	d1000	d1000	d1000	d1000	d1000	d1000	d1000	d1000	d1000	d1000	d1000	d1000	d1000	d1000	d1000	d1000	d1000	d1000	d1000	d1000	d1000	d1000	d1000	d1000	d1000	d1000	d1000	d1000	d1000	d1000	d1000	d1000	d1000	d1000	d1000	d1000	d1000	d1000	d1000	d1000	d1000	d1000	d1000	d1000	d1000	d1000	d1000	d1000	d1000	d1000	d1000	d1000	d1000	d1000	d1000	d1000	d1000	d1000	d1000	d1000	d1000	d1000	d1000	d1000	d1000	d1000	d1000	d1000	d1000	d1000	d1000	d1000	d1000	d1000	d1000	d1000	d1000	d1000	d1000	d1000	d1000	d1000	d1000	d1000	d1000	d1000	d1000	d1000	d1000	d1000	d1000	d1000	d1000	d1000	d1000	d1000	d1000	d1000	d1000	d1000	d1000	d1000	d1000	d1000	d1000	d1000	d1000	d1000	d1000	d1000	d1000	d1000	d1000	d1000	d1000	d1000	d1000	d1000	d1000	d1000	d1000	d1000	d1000	d1000	d1000	d1000	d1000	d1000	d1000	d1000	d1000	d1000	d1000	d1000	d1000	d1000	d1000	d1000	d1000	d1000	d1000	d1000	d1000	d1000	d1000	d1000	d1000	d1000	d1000	d1000	d1000	d1000	d1000	d1000	d1000	d1000	d1000	d1000	d1000	d1000	d1000	d1000	d1000	d1000	d1000	d1000	d1000	d1000	d1000	d1000	d1000	d1000	d1000	d1000	d1000	d1000	d1000	d1000	d1000	d1000	d1000	d1000	d1000	d1000	d1000	d1000	d1000	d1000	d1000	d1000	d1000	d1000	d1000	d1000	d1000	d1000	d1000	d1000	d1000	d1000	d1000	d1000	d1000	d1000	d1000	d1000	d1000	d1000	d1000	d1000	d1000	d1000	d1000	d1000	d1000	d1000	d1000	d1000	d1000	d1000	d1000	d1000	d1000	d1000	d1000	d1000	d1000
------	-------	--	--	-------	--	--	-------	-------	-------	-------	-------	-------	-------	-------	-------	-------	-------	-------	-------	-------	-------	-------	-------	-------	-------	-------	-------	-------	-------	-------	-------	-------	-------	-------	-------	-------	-------	-------	-------	-------	-------	-------	-------	-------	-------	-------	-------	-------	-------	-------	-------	-------	-------	-------	-------	-------	-------	-------	-------	-------	-------	-------	-------	-------	-------	-------	-------	-------	-------	-------	-------	-------	-------	-------	-------	-------	-------	-------	-------	-------	-------	-------	-------	-------	-------	-------	-------	-------	-------	-------	-------	-------	-------	-------	-------	-------	-------	-------	-------	-------	-------	-------	-------	-------	-------	-------	-------	-------	-------	-------	-------	-------	-------	-------	-------	-------	-------	-------	-------	-------	-------	-------	-------	-------	-------	-------	-------	-------	-------	-------	-------	-------	-------	-------	-------	-------	-------	-------	-------	-------	-------	-------	-------	-------	-------	-------	-------	-------	-------	-------	-------	-------	-------	-------	-------	-------	-------	-------	-------	-------	-------	-------	-------	-------	-------	-------	-------	-------	-------	-------	-------	-------	-------	-------	-------	-------	-------	-------	-------	-------	-------	-------	-------	-------	-------	-------	-------	-------	-------	-------	-------	-------	-------	-------	-------	-------	-------	-------	-------	-------	-------	-------	-------	-------	-------	-------	-------	-------	-------	-------	-------	-------	-------	-------	-------	-------	-------	-------	-------	-------	-------	-------	-------	-------	-------	-------	-------	-------	-------	-------	-------	-------	-------	-------	-------	-------	-------	-------	-------	-------	-------	-------	-------	-------	-------	-------	-------	-------	-------	-------	-------	-------	-------	-------	-------	-------	-------	-------	-------	-------	-------	-------	-------	-------	-------	-------	-------	-------	-------	-------	-------	-------	-------	-------	-------	-------	-------	-------	-------	-------	-------	-------	-------	-------	-------	-------	-------	-------	-------	-------	-------	-------	-------	-------	-------	-------	-------	-------	-------	-------	-------	-------	-------	-------	-------	-------	-------	-------	-------	-------	-------	-------	-------	-------	-------	-------	-------	-------	-------	-------	-------	-------	-------	-------	-------	-------	-------	-------	-------	-------	-------	-------	-------	-------	-------	-------	-------	-------	-------	-------	-------	-------	-------	-------	-------	-------	-------	-------	-------	-------	-------	-------	-------	-------	-------	-------	-------	-------	-------	-------	-------	-------	-------	-------	-------	-------	-------	-------	-------	-------	-------	-------	-------	-------	-------	-------	-------	-------	-------	-------	-------	-------	-------	-------	-------	-------	-------	-------	-------	-------	-------	-------	-------	-------	-------	-------	-------	-------	-------	-------	-------	-------	-------	-------	-------	-------	-------	-------	-------	-------	-------	-------	-------	-------	-------	-------	-------	-------	-------	-------	-------	-------	-------	-------	-------	-------	-------	-------	-------	-------	-------	-------	-------	-------	-------	-------	-------	-------	-------	-------	-------	-------	-------	-------	-------	-------	-------	-------	-------	-------	-------	-------	-------	-------	-------	-------	-------	-------	-------	-------	-------	-------	-------	-------	-------	-------	-------	-------	-------	-------	-------	-------	-------	-------	-------

Всього дерев

66 / шістьдесят шість

Інженер л/г

Інженер л/г

ст. майстер лісу

Манюк С.М.

Степанюк О.Д.

Чернатевич М.Р.

20.05

2026

НУМЕРАЦІЙНА ВІДОМІСТЬ ДЕРЕВ,

призначених для вибіркової санітарної рубки

Житомирська область

Постійний лісгоспосигував ДП «Новоград-Волинський ДЛМГ»

Лісництво

Куршівський

Виділ 11

Ділянка

Урочище

Площа 0,6 га

d cm	ділова	Ділянка			діл	др	діл	др	діл	др	діл	др	діл	др			
8		1/2															
12		1/4															
16		1/4															
20		1/6															
№ п.п	Порода	D/cm.			Категорія стану	№ п.п	Порода	D/cm.			Категорія стану	№ п.п	Порода	D/cm.			Категорія стану
		ділові	Напів	дрова				ділові	Напів	дрова				ділові	Напів	дрова	
1	С	36			4 руб.	36	С	32			6 руб.	71					
2	С	44			4 руб.	37	С	24			6 руб.	72					
3	С	44			4 руб.	38	С	24			6 руб.	73					
4	С		36		4 руб.	39	С	28			6 руб.	74					
5	С	40			4 руб.	40	С	24			6 руб.	75					
6	С	40			5 руб.	41	С	36			6 руб.	76					
7	С				40	6 руб.	42	С	24		6 руб.	77					
8	С		24		4 руб.	43	С					78					
9	С				28	6 руб.	44					79					
10	С				32	6 руб.	45					80					
11	С				38	6 руб.	46					81					
12	С		40		5 руб.	47	С					82					
13	С	32			4 руб.	48	С					83					
14	С				28	6 руб.	49					84					
15	С				32	6 руб.	50					85					
16	С				36	6 руб.	51					86					
17	С				36	6 руб.	52					87					
18	С				40	6 руб.	53					88					
19	С				28	6 руб.	54					89					
20	С				32	6 руб.	55					90					
21	С	28			4 руб.	56	С					91					
22	С	24			4 руб.	57	С					92					
23	С	32			4 руб.	58	С					93					
24	С				28	6 руб.	59					94					
25	С				60	4 руб.	60					95					
26	С	36			4 руб.	61	С					96					
27	С	24			4 руб.	62	С					97					
28	С	36			4 руб.	63	С					98					
29	С	24			4 руб.	64	С					99					
30	С		52		4 руб.	65	С					100					
31	С	28			4 руб.	66	С					101					
32	С				28	6 руб.	67					102					
33	С				60	4 руб.	68					103					
34	С	44			4 руб.	69	С					104					
35	С	32			4 руб.	70	С					105					

d cm	Ділова		Дрова		д/л	д/р	д/л	д/р	д/л	д/р	д/л	д/р		
8														
12														
16														
20														
№ п.п	Порода	D/cm.		Категорія стану	№ п.п	Порода	D/cm.		Категорія стану	№ п.п	Порода	D/cm.		Категорія стану
		ділові	дрова				ділові	дрова				ділові	дрова	
106					145					184				
* 107					146					185				
108					147					186				
109					148					187				
110					149					188				
111					150					189				
112					151					190				
113					152					191				
114					153					192				
115					154					193				
116					155					194				
117					156					195				
118					157					196				
119					158					197				
120					159					198				
121					160					199				
122					161					200				
123					162					201				
124					163					202				
125					164					203				
126					165					204				
127					166					205				
128					167					206				
129					168					207				
130					169					208				
131					170					209				
132					171					210				
133					172					211				
134					173					212				
135					174					213				
136					175					214				
137					176					215				
138					177					216				
139					178					217				
140					179					218				
141					180					219				
142					181					220				
143					182					221				
144					183					222				

Всього дерев

61 / шістьдесят один

інженер л/г

інженер л/г

ст. майстер лісу

Манзюк С.М.

Степанюк О.Д.

Чернатевич М.Р

20.05 2026

НУМЕРАЦІЙНА ВІДОМІСТЬ ДЕРЕВ,

призначених для вибіркової санітарної рубки

Житомирська область

Постійний лісокористувач ДП «Новоград-Волинське ДЛМГ»

Лісництво Муршинське

Урочище _____

Квартал 10

Виділ 43

Ділянка _____

Площа 6,3 га

І см	Сосна						Береза											
	діл	др	діл	др	діл	др	діл	др	діл	др	діл	др	діл	др	діл	др	діл	др
8		1				1												
12						20			1									
16					2	75			3									
20					9	27												

№ п.п	Порода	D/ см.			Категорія стану	№ п.п	Порода	D/ см.			Категорія стану	№ п.п	Порода	D/ см.			Категорія стану
		ділові	Напів	дрова				ділові	Напів	дрова				ділові	Напів	дрова	
1	С	36			4 берез.	36	С			36	6 берез.	71	С			24	6 берез.
2	С			78	6 берез.	37	С			40	5 берез.	72	С			28	6 берез.
3	С			28	6 берез.	38	С			44	6 берез.	73	С	28			4 бер. берез.
4	С			36	6 берез.	39	С			32	6 берез.	74	С		24		4 бер. берез.
5	С			28	6 берез.	40	С		24		5 берез.	75	С		24		5 берез.
6	С			36	6 берез.	41	С			40	6 берез.	76	С			24	6 берез.
7	С			28	6 берез.	42	С			40	6 берез.	77	С	24			4 бер. берез.
8	С			28	6 берез.	43	С	40			4 бер. берез.	78	С			28	6 берез.
9	С			24	6 берез.	44	С			32	6 берез.	79	С	28			4 бер. берез.
10	С		24		4 бер. берез.	45	С			24	6 берез.	80	С		28		4 бер. берез.
11	С			32	6 берез.	46	С			24	6 берез.	81	С	28			4 бер. берез.
12	С			28	6 берез.	47	С			32	6 берез.	82	С			24	6 берез.
13	С			24	6 берез.	48	С			32	6 берез.	83	С		24		4 бер. берез.
14	С			36	6 берез.	49	С			28	6 берез.	84	С			28	6 берез.
15	С			40	6 берез.	50	С		24		4 бер. берез.	85	С	36			4 бер. берез.
16	С			32	6 берез.	51	С	36			4 бер. берез.	86	С			32	6 берез.
17	С			28	6 берез.	52	С			32	6 берез.	87	С	28			4 бер. берез.
18	С			32	6 берез.	53	С			28	6 берез.	88	С	28			4 бер. берез.
19	С			24	6 берез.	54	С			24	6 берез.	89					
20	С			24	6 берез.	55	С			32	6 берез.	90					
21	С			28	6 берез.	56	С	32			4 бер. берез.	91					
22	С			28	6 берез.	57	С			24	6 берез.	92					
23	С			32	6 берез.	58	С			28	6 берез.	93					
24	С			28	6 берез.	59	С			24	6 берез.	94					
25	С			32	6 берез.	60	С			28	6 берез.	95					
26	С			28	6 берез.	61	С			24	6 берез.	96					
27	С			28	6 берез.	62	С			32	6 берез.	97					
28	С			28	6 берез.	63	С			24	6 берез.	98					
29	С			24	6 берез.	64	С			36	6 берез.	99					
30	С	24			4 бер. берез.	65	С			32	6 берез.	100					
31	С			36	6 берез.	66	С			28	6 берез.	101					
32	С			36	6 берез.	67	С			32	6 берез.	102					
33	С			36	6 берез.	68	С			32	6 берез.	103					
34	С			24	6 берез.	69	С	36		3	4 бер. берез.	104					
35	С			24	6 берез.	70	С			24	6 берез.	105					

НУМЕРАЦІЙНА ВІДОМІСТЬ ДЕРЕВ,

призначених для вибіркової санітарної рубки

Житомирська область

Постійний лісокористувач ДП «Новоград-Волинське ДЛМГ»

Лісництво *Лугицьке*

Урочище

Квартал *10*

Виділ *94*

Ділянка

Площа *4,4* га

1 см	<i>Сосна</i>		<i>Сосна</i>		<i>Б.п.</i>		<i>Сосна</i>		<i>Сосна</i>											
	діл	др	діл	др	діл	др	діл	др	діл	др	діл	др	діл	др	діл	др	діл	др	діл	др
8																				
12																				
16																				
20																				

№ п.п	Порода	D/ см.			Категорія стану	№ п.п	Порода	D/ см.			Категорія стану	№ п.п	Порода	D/ см.			Категорія стану
		ділові	Напів	дрова				ділові	Напів	дрова				ділові	Напів	дрова	
1	<i>С</i>	28			<i>4/к. бер. б.</i>	36	<i>С</i>	32			<i>4/к. бер. б.</i>	71	<i>С</i>	36			<i>4/к. бер. б.</i>
2	<i>С</i>			40	<i>6 бер. б.</i>	37	<i>С</i>			24	<i>6 бер. б.</i>	72	<i>С</i>	36			<i>4/к. бер. б.</i>
3	<i>С</i>			28	<i>6 бер. б.</i>	38	<i>С</i>	28			<i>4/к. бер. б.</i>	73	<i>С</i>	28			<i>4/к. бер. б.</i>
4	<i>С</i>			28	<i>6 бер. б.</i>	39	<i>С</i>	36			<i>4/к. бер. б.</i>	74	<i>С</i>	24			<i>4/к. бер. б.</i>
5	<i>С</i>			36	<i>6 бер. б.</i>	40	<i>С</i>			36	<i>6 бер. б.</i>	75	<i>С</i>	24			<i>4/к. бер. б.</i>
6	<i>С</i>			24	<i>6 бер. б.</i>	41	<i>С</i>			48	<i>6 бер. б.</i>	76	<i>С</i>			32	<i>6 бер. б.</i>
7	<i>С</i>			24	<i>6 бер. б.</i>	42	<i>С</i>			36	<i>6 бер. б.</i>	77	<i>С</i>	32			<i>4/к. бер. б.</i>
8	<i>С</i>			24	<i>6 бер. б.</i>	43	<i>С</i>			28	<i>6 бер. б.</i>	78	<i>С</i>	24			<i>4/к. бер. б.</i>
9	<i>С</i>			24	<i>6 бер. б.</i>	44	<i>С</i>			32	<i>6 бер. б.</i>	79	<i>С</i>	36			<i>4/к. бер. б.</i>
10	<i>С</i>	24			<i>5 бер. б.</i>	45	<i>С</i>		28		<i>4/к. бер. б.</i>	80	<i>С</i>	28			<i>4/к. бер. б.</i>
11	<i>С</i>			28	<i>6 бер. б.</i>	46	<i>С</i>	36			<i>4/к. бер. б.</i>	81	<i>С</i>		40		<i>4/к. бер. б.</i>
12	<i>С</i>	24			<i>4/к. бер. б.</i>	47	<i>С</i>	32			<i>4/к. бер. б.</i>	82	<i>С</i>	28			<i>4/к. бер. б.</i>
13	<i>С</i>			24	<i>6 бер. б.</i>	48	<i>С</i>			28	<i>6 бер. б.</i>	83	<i>С</i>	28			<i>4/к. бер. б.</i>
14	<i>С</i>			24	<i>6 бер. б.</i>	49	<i>С</i>	28			<i>4/к. бер. б.</i>	84	<i>С</i>	40			<i>4/к. бер. б.</i>
15	<i>С</i>			24	<i>6 бер. б.</i>	50	<i>С</i>	36			<i>4/к. бер. б.</i>	85	<i>С</i>		48		<i>4/к. бер. б.</i>
16	<i>С</i>			24	<i>6 бер. б.</i>	51	<i>С</i>	28			<i>4/к. бер. б.</i>	86	<i>С</i>	32			<i>4/к. бер. б.</i>
17	<i>С</i>			24	<i>6 бер. б.</i>	52	<i>С</i>			36	<i>6 бер. б.</i>	87	<i>С</i>	32			<i>4/к. бер. б.</i>
18	<i>С</i>			28	<i>6 бер. б.</i>	53	<i>С</i>	24			<i>4/к. бер. б.</i>	88	<i>С</i>	28			<i>4/к. бер. б.</i>
19	<i>С</i>			24	<i>6 бер. б.</i>	54	<i>С</i>	36			<i>4/к. бер. б.</i>	89	<i>С</i>	32			<i>4/к. бер. б.</i>
20	<i>С</i>			32	<i>6 бер. б.</i>	55	<i>С</i>	28			<i>4/к. бер. б.</i>	90	<i>С</i>	32			<i>4/к. бер. б.</i>
21	<i>С</i>			24	<i>6 бер. б.</i>	56	<i>С</i>			24	<i>6 бер. б.</i>	91	<i>С</i>	40			<i>4/к. бер. б.</i>
22	<i>С</i>	24			<i>4/к. бер. б.</i>	57	<i>С</i>	28			<i>4/к. бер. б.</i>	92	<i>С</i>	32			<i>4/к. бер. б.</i>
23	<i>С</i>	28			<i>4/к. бер. б.</i>	58	<i>С</i>	22			<i>4/к. бер. б.</i>	93					
24	<i>С</i>			24	<i>6 бер. б.</i>	59	<i>С</i>	32			<i>4/к. бер. б.</i>	94					
25	<i>С</i>	28			<i>4/к. бер. б.</i>	60	<i>С</i>	28			<i>4/к. бер. б.</i>	95					
26	<i>С</i>	32			<i>4/к. бер. б.</i>	61	<i>С</i>	24			<i>4/к. бер. б.</i>	96					
27	<i>С</i>	36			<i>4/к. бер. б.</i>	62	<i>С</i>			24	<i>4/к. бер. б.</i>	97					
28	<i>С</i>	28			<i>4/к. бер. б.</i>	63	<i>С</i>			24	<i>4/к. бер. б.</i>	98					
29	<i>С</i>		24		<i>4/к. бер. б.</i>	64	<i>С</i>			28	<i>6 бер. б.</i>	99					
30	<i>С</i>	24			<i>4/к. бер. б.</i>	65	<i>С</i>	28			<i>4/к. бер. б.</i>	100					
31	<i>С</i>	28			<i>4/к. бер. б.</i>	66	<i>С</i>	32			<i>4/к. бер. б.</i>	101					
32	<i>С</i>	24			<i>4/к. бер. б.</i>	67	<i>С</i>	32			<i>4/к. бер. б.</i>	102					
33	<i>С</i>	32			<i>4/к. бер. б.</i>	68	<i>С</i>			24	<i>6 бер. б.</i>	103					
34	<i>С</i>			24	<i>6 бер. б.</i>	69	<i>С</i>			36	<i>6 бер. б.</i>	104					
35	<i>С</i>			36	<i>6 бер. б.</i>	70	<i>С</i>	28			<i>4/к. бер. б.</i>	105					

d cm	d/л	d/р	D / cm.			d/л	d/р	D / cm.			d/л	d/р	D / cm.			d/л	d/р	D / cm.			d/л	d/р	
№ п.п	Порода		ділові	Напів	дрова	Категорія стану		№ п.п	Порода		ділові	Напів	дрова	Категорія стану		№ п.п	Порода		ділові	Напів	дрова	Категорія стану	
8																							
12																							
16																							
20																							
106								145								184							
107								146								185							
108								147								186							
109								148								187							
110								149								188							
111								150								189							
112								151								190							
113								152								191							
114								153								192							
115								154								193							
116								155								194							
117								156								195							
118								157								196							
119								158								197							
120								159								198							
121								160								199							
122								161								200							
123								162								201							
124								163								202							
125								164								203							
126								165								204							
127								166								205							
128								167								206							
129								168								207							
130								169								208							
131								170								209							
132								171								210							
133								172								211							
134								173								212							
135								174								213							
136								175								214							
137								176								215							
138								177								216							
139								178								217							
140								179								218							
141								180								219							
142								181								220							
143								182								221							
144								183								222							

Всього дерев

373 / кількість видів дерев

10.05 2026

п.п. а/л

п.п. а/л

п.п. а/л

п.п. а/л

НУМЕРАЦІЙНА ВІДОМІСТЬ ДЕРЕВ,

призначених для вибіркової санітарної рубки

Житомирська область

Постійний лісокористувач ДП «Новоград-Волинське ДЛМГ»

Лісництво Шульцівське

Урочище

Квартал

20

Виділ

50

Ділянка

Площа 0.3 га

d cm	<u>Сосна</u>				<u>Дуб</u>							
	ділова		дрова		діл	др	діл	др	діл	др	діл	др
8						<u>1</u>						
12						<u>1</u>						
16												
20												

№ п.п	Порода	D/ см.			Категорія стану	№ п.п	Порода	D/ см.			Категорія стану	№ п.п	Порода	D/ см.			Категорія стану
		ділові	Напів	дрова				ділові	Напів	дрова				ділові	Напів	дрова	
1	<u>С</u>			28	<u>6 клас</u>	36						71					
2	<u>С</u>			28	<u>6 клас</u>	37						72					
3	<u>С</u>			28	<u>6 клас</u>	38						73					
4	<u>С</u>			44	<u>6 клас</u>	39						74					
5	<u>С</u>			28	<u>6 клас</u>	40						75					
6	<u>С</u>			24	<u>6 клас</u>	41						76					
7	<u>С</u>			24	<u>6 клас</u>	42						77					
8	<u>С</u>	<u>24</u>			<u>4 кл. бер.</u>	43						78					
9	<u>С</u>			28	<u>6 клас</u>	44						79					
10	<u>С</u>			24	<u>6 клас</u>	45						80					
11	<u>С</u>			24	<u>6 клас</u>	46						81					
12	<u>С</u>			24	<u>6 клас</u>	47						82					
13	<u>С</u>			24	<u>6 клас</u>	48						83					
14	<u>С</u>			24	<u>6 клас</u>	49						84					
15	<u>С</u>			32	<u>4 кл. бер.</u>	50						85					
16	<u>С</u>	28			<u>4 кл. бер.</u>	51						86					
17						52						87					
18						53						88					
19						54						89					
20						55						90					
21						56						91					
22						57						92					
23						58						93					
24						59						94					
25						60						95					
26						61						96					
27						62						97					
28						63						98					
29						64						99					
30						65						100					
31						66						101					
32						67						102					
33						68						103					
34						69						104					
35						70						105					

d cm	Ділова		Дрова		д/л	д/р	д/л	д/р	д/л	д/р	д/л	д/р
8												
12												
16												
20												
№ п.п	Порода	D / см.			Категорія стану	№ п.п	Порода	D / см.			Категорія стану	
		ділові	Напів	дрова				ділові	Напів	дрова		
106					145					184		
107					146					185		
108					147					186		
109					148					187		
110					149					188		
111					150					189		
112					151					190		
113					152					191		
114					153					192		
115					154					193		
116					155					194		
117					156					195		
118					157					196		
119					158					197		
120					159					198		
121					160					199		
122					161					200		
123					162					201		
124					163					202		
125					164					203		
126					165					204		
127					166					205		
128					167					206		
129					168					207		
130					169					208		
131					170					209		
132					171					210		
133					172					211		
134					173					212		
135					174					213		
136					175					214		
137					176					215		
138					177					216		
139					178					217		
140					179					218		
141					180					219		
142					181					220		
143					182					221		
144					183					222		

Всього дерев

35

інженер д/г

інженер д/г

ст. майстер лісу

Манзюк С.М.

Степанюк О.Д.

Чернаєвич М.Р

20.05 2026

НУМЕРАЦІЙНА ВІДОМІСТЬ ДЕРЕВ, призначених для вибіркової санітарної рубки

Житомирська область

Постійний лісокористувач ДП «Новоград-Волинське ДЛМГ»

Лісництво Куршизьке

Урочище _____

Квартал 21

Виділ 51

Ділянка _____

Площа 1.4 га

Г/см	<u>С3</u>		<u>Бм</u>		<u>С3</u>		<u>С3</u>		<u>С3</u>		<u>С3</u>		<u>С3</u>		<u>С3</u>		<u>С3</u>		<u>С3</u>	
	діл	др	діл	др	діл	др	діл	др	діл	др	діл	др	діл	др	діл	др	діл	др	діл	др
8						1/2		1/3												
12						1/1		2/8												
16		1/2				1/6		1/7												
20		1/2		1/2																

№ п.п	Порода	D/см.			Категорія стану	№ п.п	Порода	D/см.			Категорія стану	№ п.п	Порода	D/см.			Категорія стану
		ділові	Напів	дрова				ділові	Напів	дрова				ділові	Напів	дрова	
1	С3			44	5 класовий	36	Бм			32	4 класовий	71					
2	Бм		28		4 класовий	37	Бм			32	4 класовий	72					
3	С3			36	4 класовий	38	Бм			40	Келіт	73					
4	С3			40	4 класовий	39	С3			44	6 класовий	74					
5	С3		52		4 класовий	40	С3			48	6 класовий	75					
6	С3		40		4 класовий	41						76					
7	Бм			40	Келіт	42						77					
8	С3			32	4 класовий	43						78					
9	Бм			44	Келіт	44						79					
10	С3			36	6 класовий	45						80					
11	С3			44	6 класовий	46						81					
12	С3			32	4 класовий	47						82					
13	Бм			36	5 класовий	48						83					
14	С3			48	4 класовий	49						84					
15	Бм			28	4 класовий	50						85					
16	Бм			32	Келіт	51						86					
17	Бм			32	Келіт	52						87					
18	С3		24		4 класовий	53						88					
19	С3			44	4 класовий	54						89					
20	Бм			28	4 класовий	55						90					
21	С3			32	6 класовий	56						91					
22	Бм			44	Келіт	57						92					
23	С3			38	6 класовий	58						93					
24	С3			36	6 класовий	59						94					
25	Бм			44	Келіт	60						95					
26	С3			32	6 класовий	61						96					
27	С3			40	6 класовий	62						97					
28	С3			24	6 класовий	63						98					
29	С3			28	6 класовий	64						99					
30	Бм			48	Келіт	65						100					
31	Бм			32	Келіт	66						101					
32	Бм			36	4 класовий	67						102					
33	Бм			26	4 класовий	68						103					
34	Бм			36	4 класовий	69						104					
35	Бм			36	Келіт	70						105					

[illegible]

№ п.п	Порода	D / см.			Категорія стану	№ п.п	Порода	D / см.			Категорія стану	№ п.п	Порода	D / см.			Категорія стану
		ділові	Напів	дрова				ділові	Напів	дрова				ділові	Напів	дрова	
106						145						184					
107						146						185					
108						147						186					
109						148						187					
110						149						188					
111						150						189					
112						151						190					
113						152						191					
114						153						192					
115						154						193					
116						155						194					
117						156						195					
118						157						196					
119						158						197					
120						159						198					
121						160						199					
122						161						200					
123						162						201					
124						163						202					
125						164						203					
126						165						204					
127						166						205					
128						167						206					
129						168						207					
130						169						208					
131						170						209					
132						171						210					
133						172						211					
134						173						212					
135						174						213					
136						175						214					
137						176						215					
138						177						216					
139						178						217					
140						179						218					
141						180						219					
142						181						220					
143						182						221					
144						183						222					

БОРО ДЕРЕВ

73 (all pages m/ps)

1424 2/15

14th 2/17

$$\begin{array}{r} 14.05 \\ \underline{20.26} \end{array}$$

Qm. 2/2

В/а нзюк С. 21

Смешанных О.Д.

Чернышевский М. Ф.

НУМЕРАЦІЙНА ВІДОМІСТЬ ДЕРЕВ,

призначених для вибіркової санітарної рубки

Житомирська область

Постійний лісокористувач ДП «Новоград-Волинське ДЛМГ»

Лісництво Куртешанське

Урочище _____

Квартал 41

Виділ 53

Ділянка _____

Площа 5,4 га

І см	Сосна				Гр. б															
	діл	др	діл	др	діл	др	діл	др	діл	др	діл	др	діл	др	діл	др	діл	др	діл	др
8																				
12																				
16			20				1/2													
20			26				1/2													
№ п.п	Порода	D/ см.			Категорія стану	№ п.п	Порода	D/ см.			Категорія стану	№ п.п	Порода	D/ см.			Категорія стану			
		ділові	Напіс	дрова				ділові	Напіс	дрова				ділові	Напіс	дрова				
1	С	36			4/б бер.б.	36	С	32			4/б бер.б.	71	С			36	5/б бер.б.			
2	С			24	6 бер.б.	37	С			32	5 бер.б.	72	С			28	5 бер.б.			
3	С			28	6 бер.б.	38	С			32	6 бер.б.	73	С			28	5 бер.б.			
4	С			32	6 бер.б.	39	С			28	5 бер.б.	74	С	28			4/б бер.б.			
5	С			28	6 бер.б.	40	С			24	5 бер.б.	75	С			24	5 бер.б.			
6	С			24	6 бер.б.	41	С			24	5 бер.б.	76	С	28			4/б бер.б.			
7	С			24	6 бер.б.	42	С			28	5 бер.б.	77	С	32			4/б бер.б.			
8	С			28	6 бер.б.	43	С			24	5 бер.б.	78	С	36			5 бер.б.			
9	С			28	6 бер.б.	44	С		24		5 бер.б.	79	С	32			5 бер.б.			
10	С			24	6 бер.б.	45	С			32	5 бер.б.	80	С	36			5 бер.б.			
11	С			28	6 бер.б.	46	С			28	5 бер.б.	81	С	36			5 бер.б.			
12	С			32	6 бер.б.	47	С			28	5 бер.б.	82	С	32			4/б бер.б.			
13	С	24			4/б бер.б.	48	С	24			4/б бер.б.	83	С	36			4/б бер.б.			
14	С	24			4/б бер.б.	49	С			32	5 бер.б.	84	С		28		4/б бер.б.			
15	С			32	6 бер.б.	50	С			32	5 бер.б.	85	С		28		5 бер.б.			
16	С			36	6 бер.б.	51	С	36			4 бер.б.	86	С	44			4/б бер.б.			
17	С			24	6 бер.б.	52	С			24	Напіс	87	С	24			4/б бер.б.			
18	С	36			4/б бер.б.	53	С	32			5 бер.б.	88	С			32	6 бер.б.			
19	С			28	6 бер.б.	54	С	28			4/б бер.б.	89	С	36			4/б бер.б.			
20	С			24	6 бер.б.	55	С			24	4/б бер.б.	90	С	24			4/б бер.б.			
21	С	44			4/б бер.б.	56	С	36			5 бер.б.	91	С	32			4/б бер.б.			
22	С			24	6 бер.б.	57	С	36			5 бер.б.	92	С			24	6 бер.б.			
23	С			24	6 бер.б.	58	С			28	Напіс	93	С	32			4/б бер.б.			
24	С	32			4/б бер.б.	59	С	32			4/б бер.б.	94	С	28			4/б бер.б.			
25	С		28		4/б бер.б.	60	С			32	6 бер.б.	95	С	24			4/б бер.б.			
26	С	40			4 бер.б.	61	С			24	6 бер.б.	96	С		32		4/б бер.б.			
27	С	44			4 бер.б.	62	С			28	5 бер.б.	97	С	28			4/б бер.б.			
28	С	24			4/б бер.б.	63	С			24	6 бер.б.	98	С	24			4/б бер.б.			
29	С			24	6 бер.б.	64	С	24			4/б бер.б.	99	С	28			5 бер.б.			
30	С			28	6 бер.б.	65	С			28	5 бер.б.	100	С	32			4/б бер.б.			
31	С			28	6 бер.б.	66	С		40		5 бер.б.	101	С	28			4/б бер.б.			
32	С			36	6 бер.б.	67	С			24	5 бер.б.	102	С	32			4/б бер.б.			
33	С			24	6 бер.б.	68	С			32	5 бер.б.	103	С	36			5 бер.б.			
34	ВЛ			32	Напіс	69	С			36	6 бер.б.	104	С	24			4/б бер.б.			
35	С			24	6 бер.б.	70	С			36	5 бер.б.	105	С			24	6 бер.б.			

[illegible]

о зержу

299 (geboren 29. 11. 1915)

11/1/15

Thompson P. M.

05.05 2020

Chet, 10/1/10

Yours respectfully M. P.

**НУМЕРАЦІЙНА ВІДОМІСТЬ ДЕРЕВ,
призначених для вибіркової санітарної рубки
Житомирська область**

Постійний лісокористувач ДП «Новоград-Волинське ДЛМГ»

Лісництво Кирилівське

Урочище _____

Квартал 50

Виділ 27

Ділянка _____

Площа 0,8 га

Квартал		Виділ		Ділянка		Площа												
0,8 га		0,8 га		0,8 га		0,8 га												
Сосна				Дуб														
см	діл	др	діл	др	діл	др	діл	др	діл	др	діл	др	діл	др	діл	др	діл	др
8																		
12																		
16																		
20																		
№ п.п	Порода	D/ см.			Категорія стану	№ п.п	Порода	D/ см.			Категорія стану	№ п.п	Порода	D/ см.			Категорія стану	
		ділові	Напів	дрова				ділові	Напів	дрова				ділові	Напів	дрова		
1	G			24	5 кл. берк.	36	G	24			4 кл. берк.	71						
2	G	28			4 кл. берк.	37	G			28	На	72						
3	D ₂			24	4 кл. берк.	38	D ₂			28	На	73						
4	G	24			4 кл. берк.	39	G			32	На	74						
5	G			44	4 кл. берк.	40	D ₁			28	На	75						
6	G			36	4 кл. берк.	41	G	32			4 берк.	76						
7	D ₂			40	4 кл. берк.	42	G	36			4 берк.	77						
8	D ₂			48	4 кл. берк.	43	G	40			4 берк.	78						
9	G			44	5 кл. берк.	44	G	28			4 берк.	79						
10	G			36	6 кл. берк.	45	D ₂			24	5 кл. берк.	80						
11	D ₂			32	4 кл. берк.	46	D ₂			28	4 кл. берк.	81						
12	G			36	4 кл. берк.	47	G	40			4 берк.	82						
13	G			32	4 кл. берк.	48	G			24	6 кл. берк.	83						
14	D ₂			36	4 кл. берк.	49	G			28	6 кл. берк.	84						
15	G			28	6 кл. берк.	50	G			24	6 кл. берк.	85						
16	G			40	6 кл. берк.	51	G			28	6 кл. берк.	86						
17	G			28	6 кл. берк.	52	G	28			4 кл. берк.	87						
18	G			40	6 кл. берк.	53	G	24			4 кл. берк.	88						
19	D ₂			32	4 кл. берк.	54	G	24			4 кл. берк.	89						
20	D ₂			24	4 кл. берк.	55						90						
21	G	28			4 кл. берк.	56						91						
22	G	24			4 кл. берк.	57						92						
23	G			40	5 кл. берк.	58						93						
24	G			40	6 кл. берк.	59						94						
25	D ₂			26	4 кл. берк.	60						95						
26	D ₂			36	4 кл. берк.	61						96						
27	G			28	6 кл. берк.	62						97						
28	G			28	6 кл. берк.	63						98						
29	G			24	6 кл. берк.	64						99						
30	G			28	6 кл. берк.	65						100						
31	G			36	6 кл. берк.	66						101						
32	G			32	6 кл. берк.	67						102						
33	G			36	6 кл. берк.	68						103						
34	G			40	6 кл. берк.	69						104						
35	D ₂			24	6 кл. берк.	70						105						

НУМЕРАЦІЙНА ВІДОМІСТЬ ДЕРЕВ,

призначених для вибіркової санітарної рубки

Житомирська область

Постійний лісокористувач ДП «Новоград-Волинське ДЛМГ»

Лісництво Куршиське

Урочище

Квартал

Виділ 28

Ділянка

Площа 0.7 га

і см	<u>Осина</u>				<u>Дуб</u>															
	діл	др	діл	др	діл	др	діл	др	діл	др	діл	др	діл	др	діл	др	діл	др	діл	др
8																				
12																				
16		1/2																		
20		1/5				1/1														

№ п.п	Порода	D/ см.			Категорія стану	№ п.п	Порода	D/ см.			Категорія стану	№ п.п	Порода	D/ см.			Категорія стану
		ділові	Напів	дрова				ділові	Напів	дрова				ділові	Напів	дрова	
1	Ос	32			4 бсмх	36						71					
2	Ос	24			4 бсмх	37						72					
3	Ос	28			4 бсмх	38						73					
4	Ос	24			4 бсмх	39						74					
5	Ос			36	6 смх	40						75					
6	Ос			32	6 смх	41						76					
7	Ос			24	6 смх	42						77					
8	Ос	28			4 бсмх	43						78					
9	Ос	32			4 бсмх	44						79					
10	Ос	28			4 бсмх	45						80					
11	Ос	26			4 бсмх	46						81					
12	Ос	36			4 -	47						82					
13	Ос			28	6 смх	48						83					
14	Ос	32			4 бсмх	49						84					
15	Ос			36	5	50						85					
16	Ос			28	4 смх	51						86					
17	Ос	24			4 бсмх	52						87					
18	Ос	32			4 -	53						88					
19	Ос			28	6 смх	54						89					
20	Ос			28	6 смх	55						90					
21	Ос			24	6 смх	56						91					
22	Ос			24	6 смх	57						92					
23						58						93					
24						59						94					
25						60						95					
26						61						96					
27						62						97					
28						63						98					
29						64						99					
30						65						100					
31						66						101					
32						67						102					
33						68						103					
34						69						104					
35						70						105					

НУМЕРАЦІЙНА ВІДОМІСТЬ ДЕРЕВ,

призначених для вибіркової санітарної рубки

Житомирська область

Постійний лісокористувач ДП «Новоград-Волинське ДЛМГ»

Лісництво Курилівське

Урочище _____

Квартал 52

Виділ 5

Ділянка _____

Площа 3,3 га

Сосна				Дуб															
діл	др	діл	др	діл	др	діл	др	діл	др	діл	др	діл	др	діл	др	діл	др	діл	др
8	3																		
12	14																		
16	24																		
20	30																		

№ п.п	Порода	D/ см.			Категорія стану	№ п.п	Порода	D/ см.			Категорія стану	№ п.п	Порода	D/ см.			Категорія стану
		ділові	Напів	дрова				ділові	Напів	дрова				ділові	Напів	дрова	
1	С			32	6 середній	36	С	28			4 кр. берез.	71					
2	С			24	6 середній	37	С	28			4 кр. берез.	72					
3	С	28			4 кр.	38	С			32	6 середній	73					
4	С	24			4 кр. берез.	39	С					74					
5	С	24			4 кр. берез.	40	С					75					
6	С			24	6 середній	41	С					76					
7	С			28	6 середній	42	С					77					
8	С			32	6 середній	43	С					78					
9	С			24	6 середній	44	С					79					
10	С			36	4 кр. берез.	45	С					80					
11	С			36	4 кр. берез.	46	С					81					
12	С			32	6 середній	47	С					82					
13	С			32	6 середній	48	С					83					
14	С			28	6 середній	49	С					84					
15	С			28	6 середній	50	С					85					
16	С			28	6 середній	51	С					86					
17	С			28	6 середній	52	С					87					
18	С	28			4 кр. берез.	53	С					88					
19	С		28		4 кр. берез.	54	С					89					
20	С			24	4 кр. берез.	55	С					90					
21	С			28	6 середній	56	С					91					
22	С		28		5 середній	57	С					92					
23	С			24	6 середній	58	С					93					
24	С			28	6 середній	59	С					94					
25	С			24	6 середній	60	С					95					
26	С			28	6 середній	61	С					96					
27	С			24	4 кр. берез.	62	С					97					
28	С	40			4 кр. берез.	63	С					98					
29	С		48		4 кр. берез.	64	С					99					
30	С	40			4 кр. берез.	65	С					100					
31	С	28			4 кр. берез.	66	С					101					
32	С			28	6 середній	67	С					102					
33	С	24			4 кр. берез.	68	С					103					
34	С	32			4 кр. берез.	69	С					104					
35	С			24	4 кр. берез.	70	С					105					

№ п.п	Порода	D / см.			Категорія стану	№ п.п	Порода	D / см.			Категорія стану	№ п.п	Порода	D / см.			Категорія стану
см	д/л	д/р	д/л	д/р	д/л	д/р	д/л	д/р	д/л	д/р	д/л	д/р	д/л	д/р	д/л	д/р	д/л
8																	
12																	
16																	
20																	
06							145					184					
07							146					185					
08							147					186					
09							148					187					
10							149					188					
11							150					189					
12							151					190					
13							152					191					
14							153					192					
15							154					193					
16							155					194					
17							156					195					
18							157					196					
19							158					197					
20							159					198					
1							160					199					
2							161					200					
3							162					201					
4							163					202					
5							164					203					
6							165					204					
7							166					205					
8							167					206					
9							168					207					
10							169					208					
11							170					209					
12							171					210					
13							172					211					
14							173					212					
15							174					213					
16							175					214					
17							176					215					
18							177					216					
19							178					217					
20							179					218					
							180					219					
							181					220					
							182					221					
							183					222					

о дереву

173

середній стовбур

41.05

2024

см. м/л

Середній стовбур

Червонобурий ст. р.

Мазурок С. М.

Середній стовбур

Червонобурий ст. р.

НУМЕРАЦІЙНА ВІДОМІСТЬ ДЕРЕВ,
призначених для вибіркової санітарної рубки

Житомирська область

Постійний лісокористувач ДП «Новоград-Волинське ДЛМГ»

Лісництво Кирилівське

Урочище

Квартал

57

Виділ

23

Ділянка

Площа

0,6 га

l cm	<u>Сосна</u>				<u>Дуб</u>															
	діл	др	діл	др	діл	др	діл	др	діл	др	діл	др	діл	др	діл	др	діл	др	діл	др
8																				
12																				
16																				
20																				

№ п.п	Порода	D/ см.			Категорія стану	№ п.п	Порода	D/ см.			Категорія стану	№ п.п	Порода	D/ см.			Категорія стану
		ділові	Напів	дрова				ділові	Напів	дрова				ділові	Напів	дрова	
1	С			28	6 класів	36						71					
2	Бн			24	НА	37						72					
3	Бн			32	НА	38						73					
4	С			40	6 класів	39						74					
5	Бн			32	НА	40						75					
6	С			36	6 класів	41						76					
7	С			24	6 класів	42						77					
8	-			24	6 класів	43						78					
9	-			24	6 класів	44						79					
10	-			24	6 класів	45						80					
11	-			24	6 класів	46						81					
12	-			32	6 класів	47						82					
13	-			28	6 класів	48						83					
14	Бн			24	НА	49						84					
15	Бн			28	НА	50						85					
16	Бн			24	НА	51						86					
17	Бн			40	6 класів	52						87					
18	С			32	6 класів	53						88					
19	-			44	6 класів	54						89					
20						55						90					
21						56						91					
22						57						92					
23						58						93					
24						59						94					
25						60						95					
26						61						96					
27						62						97					
28						63						98					
29						64						99					
30						65						100					
31						66						101					
32						67						102					
33						68						103					
34						69						104					
35						70						105					

НУМЕРАЦІЙНА ВІДОМІСТЬ ДЕРЕВ,
призначених для вибіркової санітарної рубки

Житомирська область

Постійний лісокористувач ДП «Новоград-Волинське ДЛМГ»

Лісництво

Кирилівське

Урочище

Квартал

37

Виділ

30

Ділянка

Площа 2,2 га

І см	Восна				2008				Береза											
	діл	др	діл	др	діл	др	діл	др	діл	др	діл	др	діл	др	діл	др	діл	др		
8		1																		
12		14																		
16	3	34			1		1													
20	12	22					4													
№ п.п	Порода	D/ см.			Категорія стану	№ п.п	Порода	D/ см.			Категорія стану	№ п.п	Порода	D/ см.			Категорія стану			
		ділові	Напів	дрова				ділові	Напів	дрова				ділові	Напів	дрова				
1	Бк			24	Береза	36						71								
2	-	24			Береза	37						72								
3	-			24	Береза	38						73								
4	-			32	Береза	39						74								
5	-			28	Береза	40						75								
6	-			28	Береза	41						76								
7	-			28	Береза	42						77								
8	-			36	Береза	43						78								
9	-			32	Береза	44						79								
10	-			24	Береза	45						80								
11	-			24	Береза	46						81								
12	-			24	Береза	47						82								
13	-			24	Береза	48						83								
14	-	28			Береза	49						84								
15	-			24	Береза	50						85								
16	Бк			36	Береза	51						86								
17	Бк	24			Береза	52						87								
18	-			24	Береза	53						88								
19	-	36			Береза	54						89								
20	Бк	24			Береза	55						90								
21	Бк	24			Береза	56						91								
22	Бк			24	Береза	57						92								
23	-	28			Береза	58						93								
24	-		24		Береза	59						94								
25	-			28	Береза	60						95								
26	-			24	Береза	61						96								
27	-			24	Береза	62						97								
28	-	32			Береза	63						98								
29	-	24			Береза	64						99								
30						65						100								
31						66						101								
32						67						102								
33						68						103								
34						69						104								
35						70						105								

cm	дм	др	дм	др	дм	др	дм	др	дм	др	дм	др	дм	др	дм	др	дм	др	дм	др			
8																							
12																							
16																							
20																							
№ п.п	Порода			D / cm. ділові Напів дрова			Категорія стану	№ п.п	Порода			D / cm. ділові Напів дрова			Категорія стану	№ п.п	Порода			D / cm. ділові Напів дрова			Категорія стану
06								145								184							
07								146								185							
08								147								186							
09								148								187							
10								149								188							
11								150								189							
12								151								190							
13								152								191							
14								153								192							
15								154								193							
16								155								194							
17								156								195							
18								157								196							
19								158								197							
20								159								198							
1								160								199							
2								161								200							
3								162								201							
4								163								202							
5								164								203							
6								165								204							
7								166								205							
8								167								206							
9								168								207							
10								169								208							
11								170								209							
12								171								210							
13								172								211							
14								173								212							
15								174								213							
16								175								214							
17								176								215							
18								177								216							
19								178								217							
20								179								218							
								180								219							
								181								220							
								182								221							
								183								222							

НУМЕРАЦІЙНА ВІДОМІСТЬ ДЕРЕВ,
призначених для вибіркової санітарної рубки

Житомирська область

Постійний лісокористувач ДП «Новоград-Волинське ДЛМГ»

Лісництво Куртшицьке

Урочище _____

Квартал 660 Виділ 2 Ділянка 1 Площа 2,0 га

І см	Сосна		Сосна		Дуб		Береза													
	діл	др	діл	др	діл	др	діл	др	діл	др	діл	др	діл	др	діл	др	діл	др	діл	др
8		27				7														
12		74				2		1												
16		55				1														
20	9	13				1		1												

№ п.п	Порода	D/ см.			Категорія стану	№ п.п	Порода	D/ см.			Категорія стану	№ п.п	Порода	D/ см.			Категорія стану
		ділові	Напів	дрова				ділові	Напів	дрова				ділові	Напів	дрова	
1	С			24	б.чистий	36						71					
2	С	28			4 бр. бер. в.	37						72					
3	С			24	б.чистий	38						73					
4	С	24			4 бр. бер. в.	39						74					
5	-			24	б.чистий	40						75					
6	-			24	б.чистий	41						76					
7	-			24	б.чистий	42						77					
8	-			24	б.чистий	43						78					
9	-			24	б.чистий	44						79					
10	-			24	б.чистий	45						80					
11	-	28			4 бр. бер. в.	46						81					
12	-	24			4 бр. бер. в.	47						82					
13	-	24			4 бр. бер. в.	48						83					
14						49						84					
15						50						85					
16						51						86					
17						52						87					
18						53						88					
19						54						89					
20						55						90					
21						56						91					
22						57						92					
23						58						93					
24						59						94					
25						60						95					
26						61						96					
27						62						97					
28						63						98					
29						64						99					
30						65						100					
31						66						101					
32						67						102					
33						68						103					
34						69						104					
35						70						105					

НУМЕРАЦІЙНА ВІДОМІСТЬ ДЕРЕВ,

призначених для вибіркової санітарної рубки

Житомирська область

Постійний лісокористувач ДП «Новоград-Волинське ДЛМГ»

Лісництво Вузькопільське

Урочище _____

Квартал 76

Виділ 1

Ділянка _____

Площа 3.7 га

l cm	Сосна		Сосна																	
	діл	др	діл	др	діл	др	діл	др	діл	др	діл	др	діл	др	діл	др	діл	др	діл	др
8																				
12																				
16																				
20																				

№ п.п	Порода	D/ см.			Категорія стану	№ п.п	Порода	D/ см.			Категорія стану	№ п.п	Порода	D/ см.			Категорія стану
		ділові	Напів	дрова				ділові	Напів	дрова				ділові	Напів	дрова	
1	C ₃			32	6 сирогові	36	C ₃	24			4 кр. беріз.	71	C ₃	52			4 кр. беріз.
2	C ₃			28	6 сирогові	37	C ₃	24			4 кр. беріз.	72	C ₃		32		6 сирогові
3	C ₃	44			5 сирогові	38	C ₃			32	6 сирогові	73	C ₃	40			4 кр. беріз.
4	C ₃			32	6 сирогові	39	C ₃	28			4 кр. беріз.	74					
5	C ₃	28			4 кр. беріз.	40	C ₃	24			4 кр. беріз.	75					
6	C ₃			32	6 сирогові	41	C ₃	32			4 кр. беріз.	76					
7	C ₃			36	6 сирогові	42	C ₃	24			4 кр. беріз.	77					
8	C ₃			36	6 сирогові	43	C ₃	24			4 кр. беріз.	78					
9	C ₃			36	6 сирогові	44	C ₃	24			4 кр. беріз.	79					
10	C ₃			44	6 сирогові	45	C ₃			24	6 сирогові	80					
11	C ₃			28	6 сирогові	46	C ₃	24			4 кр. беріз.	81					
12	C ₃			24	6 сирогові	47	C ₃	32			4 кр. беріз.	82					
13	C ₃			28	6 сирогові	48	C ₃	24			4 кр. беріз.	83					
14	C ₃			32	6 сирогові	49	C ₃	28			4 кр. беріз.	84					
15	C ₃			28	6 сирогові	50	C ₃			32	6 сирогові	85					
16	C ₃	32			4 кр. беріз.	51	C ₃	32			4 кр. беріз.	86					
17	C ₃		28		5 сирогові	52	C ₃			24	6 сирогові	87					
18	C ₃	28			4 кр. беріз.	53	C ₃			24	6 сирогові	88					
19	C ₃			32	6 сирогові	54	C ₃			28	6 сирогові	89					
20	C ₃	32			4 кр. беріз.	55	C ₃			24	6 сирогові	90					
21	C ₃	40			4 кр. беріз.	56	C ₃			32	6 сирогові	91					
22	C ₃			28	6 сирогові	57	C ₃			32	6 сирогові	92					
23	C ₃			32	6 сирогові	58	C ₃			24	6 сирогові	93					
24	C ₃			28	6 сирогові	59	C ₃			24	6 сирогові	94					
25	C ₃			28	6 сирогові	60	C ₃			24	6 сирогові	95					
26	C ₃			28	6 сирогові	61	C ₃			28	6 сирогові	96					
27	C ₃			28	6 сирогові	62	C ₃	28			4 кр. беріз.	97					
28	C ₃	28			4 кр. беріз.	63	C ₃	32			4 кр. беріз.	98					
29	C ₃	36			4 сир.	64	C ₃	28			4 кр. беріз.	99					
30	C ₃	24			4 кр. беріз.	65	C ₃	28			4 кр. беріз.	100					
31	C ₃	32			4 кр. беріз.	66	C ₃			24	6 сирогові	101					
32	C ₃			40	6 сирогові	67	C ₃	24			4 кр. беріз.	102					
33	C ₃			24	6 сирогові	68	C ₃	32			4 кр. беріз.	103					
34	C ₃	32			4 кр. беріз.	69	C ₃	32			4 кр. беріз.	104					
35	C ₃			28	6 сирогові	70	C ₃	48			4 кр. беріз.	105					

Поступивший лесокористувач ДП «Новоград-Волинське ДЛМГ»
НВ-Волинське

Нюв-Волкске

Урочище

Контакт

Виділ

26

July 1997

Площа 2,5 га

[illegible]

№	D/cm			Категорія стану	№ п.п	Порода	D/cm			Категорія стану	№ п.п	Порода	D/cm		
	ділові	Напів	дрова				ділові	Напів	дрова				ділові	Напів	дрова
					145						184				
					146						185				
					147						186				
					148						187				
					149						188				
					150						189				
					151						190				
					152						191				
					153						192				
					154						193				
					155						194				
					156						195				
					157						196				
					158						197				
					159						198				
					160						199				
					161						200				
					162						201				
					163						202				
					164						203				
					165						204				
					166						205				
					167						206				
					168						207				
					169						208				
					170						209				
					171						210				
					172						211				
					173						212				
					174						213				
					175						214				
					176						215				
					177						216				
					178						217				
					179						218				
					180						219				
					181						220				
					182						221				
					183						222				

142 (one copy each)

time n/t
time n/t
cm. n/avg

[illegible]

НУМЕРАЦІЙНА ВІДОМІСТЬ ДЕРЕВ,
призначених для вибіркової санітарної рубки

Житомирська область

Постійний лісокористувач ДП «Новоград-Волинське ДЛМГ»

Лісництво Нов-Волинське

Урочище

Квартал 10

Виділ 1

Ділянка

Площа 19 га

Г/см	Ск	Др	Бн	Ос	Вільха	Дл	Др	Дл	Др	Дл	Др	Дл	Др	Дл	Др	Дл	Др	Дл	Др
8			1/2																
12			1/3	1/1															
16			1/1	1/9	1/2														
20	1/1	1/1	1/2	1/1	1/1	1/1													

№ п.п.	Порода	D/см.			Категорія стану	№ п.п.	Порода	D/см.			Категорія стану	№ п.п.	Порода	D/см.			Категорія стану
		ділові	Напіє	дрова				ділові	Напіє	дрова				ділові	Напіє	дрова	
1	Ос			40	ІІІ	36	Ск	24		4		71	Ос			40	ІІІ
2	Ос			40	ІІІ	37	Бн			24	4	72	Бн			44	ІІІ
3	Др	40			І	38	Бн			28	4	73	Бн			28	ІІІ
4	Др			24	І	39	Бн			28	4	74	Бн			28	ІІІ
5	Ос			52	ІІІ	40	Ос			28	6	75	Бн			28	ІІІ
6	Ос			24	ІІІ	41	Бн			28	4	76	Бн			28	ІІІ
7	Бн			32	І	42	Бн			32	4	77	Бн			28	ІІІ
8	Бн			24	І	43	Бн			32	4	78	Бн			28	ІІІ
9	Бн			32	І	44	Ос			32	ІІІ	79	Бн			32	ІІІ
10	Бн			48	ІІІ	45	Бн			32	4	80	Бн			24	І
11	Ос			32	ІІІ	46	Ос			28	4	81	Ос			38	ІІІ
12	Бн			32	І	47	Бн			32	ІІІ	82	Ос			24	І
13	Бн			32	І	48	Бн			28	ІІІ	83	Др	40		4	зрив
14	Бн			32	І	49	Ос			36	ІІІ	84	Ос			36	І
15	Ск	32			І	50	Ос			32	4	85	Ос			28	ІІІ
16	Ск	48			І	51	Ос			28	ІІІ	86	Ос			32	ІІІ
17	Ос			24	ІІІ	52	Ос			32	ІІІ	87					
18	Ос			24	ІІІ	53	Ос			24	ІІІ	88					
19	Бн			32	І	54	Ос			32	4	89					
20	Бн			32	І	55	Ос			32	4	90					
21	Бн			28	І	56	Ск			44	4 зрив	91					
22	Ос			32	ІІІ	57	Бн			40	ІІІ	92					
23	Бн			24	І	58	Ос			40	ІІІ	93					
24	Ск			28	4 зрив	59	Бн			28	І	94					
25	Бн			44	ІІІ	60	Бн			36	І	95					
26	Бн			24	І	61	Ос			32	ІІІ	96					
27	Бн			28	І	62	Ос			28	4	97					
28	Бн			32	І	63	Ос			28	І	98					
29	Ск			24	І	64	Бн			32	4	99					
30	Ос			24	І	65	Бн			36	4	100					
31	Ос			40	ІІІ	66	Бн			28	І	101					
32	Бн			28	І	67	Бн			24	І	102					
33	Бн			24	ІІІ	68	Бн			32	4	103					
34	Ос			28	ІІІ	69	Ск	48		4		104					
35	Ос			36	ІІІ	70	Ос			36	ІІІ	105					

Порода	D/cm			Категорія стану	№ п.п	Порода	D/cm			Категорія стану	№ п.п	Порода	D/cm			Категорія стану
	ділові	Напів	дрова				ділові	Напів	дрова				ділові	Напів	дрова	
					145						184					
					146						185					
					147						186					
					148						187					
					149						188					
					150						189					
					151						190					
					152						191					
					153						192					
					154						193					
					155						194					
					156						195					
					157						196					
					158						197					
					159						198					
					160						199					
					161						200					
					162						201					
					163						202					
					164						203					
					165						204					
					166						205					
					167						206					
					168						207					
					169						208					
					170						209					
					171						210					
					172						211					
					173						212					
					174						213					
					175						214					
					176						215					
					177						216					
					178						217					
					179						218					
					180						219					
					181						220					
					182						221					
					183						222					

серед 121 / line 86.8 note equal

line 115

17.05 2021

line 115

line 115

line 115

призначених для вибіркової санітарної рубки

Постійний лісокористувач ДП «Ніпоград-Волинське ДЛМГ»

Н Во мн свкс

Урочище

26

Виділ

8

Діланна

Площа

0.6

№ п/п	Порода	D/ см.			Категория стану	№ п.п	Порода	D/ см.			Категория стану	№ п.п	Порода	D/ см.		
		дилови	Налие	дрова				дилови	Налие	дрова				дилови	Налие	дрова
1	C ₃	24			4	36					71					
2	C ₃	24			4	37					72					
3	D ₂		32		4	38					73					
4	C ₃			24	6	39					74					
5	C ₃			28	6	40					75					
6	C ₃	28		2	4	41					76					
7	C ₃			24	6	42					77					
8	C ₃			28	6	43					78					
9	C ₃			24	6	44					79					
10	C ₃	28			4	45					80					
11	C ₃			24	6	46					81					
12	C ₃	28			4	47					82					
13	C ₃	32			4	48					83					
14	C ₃			24	4	49					84					
15	C ₃	28			4	50					85					
16	C ₃	26			4	51					86					
17	C ₃	24			4	52					87					
18	C ₃	32			4	53					88					
19	C ₃			24	4	54					89					
20	D ₂			24	6	55					90					
21	C ₃	40			5	56					91					
22	D ₂			24	6	57					92					
23						58					93					
24						59					94					
25						60					95					
26						61					96					
27						62					97					
28						63					98					
29						64					99					
30						65					100					
31						66					101					
32						67					102					
33						68					103					
34						69					104					
35						70					105					

[illegible]

83 / *Leimops am. m. p.* / 183

17.05.21

June 27
June 27
June 27

Chapman

Mr. H. J. R. C. H.
Cinema House 2nd
Dependable M.P.

НУМЕРАЦІЙНА ВІДОМІСТЬ ДЕРЕВ, призначених для вибіркової санітарної рубки

Житомирська область

Лісництво Н-Волощівська Постійний лісгоспостроювач ДП «Ізюмград-Волощівська ДЛГМІ»

Урочище

Площа 0,5 га

№ п.п.	Порода	D/cm			Категорія стану	№ п.п.	Порода	D/cm			Категорія стану	№ п.п.	Порода	D/cm		
		ділові	Напіс	дрова				ділові	Напіс	дрова				ділові	Напіс	дрова
1	Др		32		4	36						71				
2	Бм			24	М	37						72				
3	Бм			24	4	38						73				
4	Бм			24	5	39						74				
5	Бм			28	4	40						75				
6	Бм			24	М	41						76				
7	Бм	48			4	42						77				
8	Др		24		4	43						78				
9	Др		24	4	4	44						79				
10	Бм		28	М	4	45						80				
11	Бм		24	4		46						81				
12	Бм		24	6	М	47						82				
13	Бм	28			4	48						83				
14	Бм			28	5	49						84				
15	Бм				4	50						85				
16	Бм	36			4	51						86				
17	Бм	28			4	52						87				
18	Бм					53						88				
19	Бм					54						89				
20	Бм					55						90				
21	Бм					56						91				
22	Бм					57						92				
23	Бм					58						93				
24	Бм					59						94				
25	Бм					60						95				
26	Бм					61						96				
27	Бм					62						97				
28	Бм					63						98				
29	Бм					64						99				
30	Бм					65						100				
31	Бм					66						101				
32	Бм					67						102				
33	Бм					68						103				
34	Бм					69						104				
35	Бм					70						105				

Д/см	Дрова			Категорія стану	№ п.п	Порода	Д/см	Дрова			Категорія стану	№ п.п	Порода	Д/см	Дрова		
	Д/см	Д/см	Д/см					Д/см	Д/см	Д/см					Д/см	Д/см	Д/см
					145							184					
					146							185					
					147							186					
					148							187					
					149							188					
					150							189					
					151							190					
					152							191					
					153							192					
					154							193					
					155							194					
					156							195					
					157							196					
					158							197					
					159							198					
					160							199					
					161							200					
					162							201					
					163							202					
					164							203					
					165							204					
					166							205					
					167							206					
					168							207					
					169							208					
					170							209					
					171							210					
					172							211					
					173							212					
					174							213					
					175							214					
					176							215					
					177							216					
					178							217					
					179							218					
					180							219					
					181							220					
					182							221					
					183							222					

46 (сорок шість)

17.05.21

ім. н/т
ім. н/т
ім. н. н/т

Офіс

Менеджер РН
Менеджер РН
Менеджер РН

НУМЕРАЦІЙНА ВІДОМІСТЬ ДЕРЕВ,
призначених для вибіркової санітарної рубки

Житомирська область

Постійний лісокористувач ДП «Новоград-Волинське ДЛМГ»

Лісництво Н-Волинське

Урочище

Квартал 32 Виділ 13 Ділянка Площа 119 га

№ п.п.	Порода	D/см			Категорія стану	№ п.п.	Порода	D/см			Категорія стану	№ п.п.	Порода	D/см			Категорія стану
		ділові	напіс	дрова				ділові	напіс	дрова				ділові	напіс	дрова	
1	Qc	24			4	36	Qc	32			4	71	Qc			32	5
2	Qc			24	5	37	Qc			32	6	72	Qc			28	4Hn
3	Qc			28	4	38	-	28			4	73	Qc			24	4Hn
4	Qc			24	Hn	39	-	24			4	74	Qc			24	Hn
5	Qc			24	Hn	40	-			24	6	75	Qc			24	4
6	Qc			24	Hn	41	Qc			24	4	76	Qc			24	4Hn
7	Qc			24	Hn	42	Qc			36	6	77	Qc			28	Hn
8	Qc			32	5	43	-			36	6	78	Qc			28	4Hn
9	Qc	28			5	44	-			28	5	79	Qc			28	4Hn
10	Qc			24	4	45	Qc	40			4 c/p	80	Qc			28	4Hn
11	Qc			32	4	46	-	36			4	81	Qc			24	4Hn
12	Qc			28	4	47	Qc			24	5	82	Qc			32	4Hn
13	Qc			24	4	48	Qc	32			4 c/p	83	Qc			28	4Hn
14	Qc			28	5	49	-		24		4	84	Qc			28	4Hn
15	Qc			28	4Hn	50	Qc			32	4	85	Qc			36	4
16	Qc			28	4Hn	51	Qc	28			5	86	Qc			24	4Hn
17	Qc			24	4Hn	52	Qc			24	4	87	Qc			28	4Hn
18	Qc			24	4Hn	53	Qc			28	4	88	Qc			24	4Hn
19	Qc			32	5	54	Qc			24	4Hn	89	Qc			28	4Hn
20	Qc			24	4Hn	55	Qc			36	4Hn	90	Qc			28	4Hn
21	Qc			24	4Hn	56	Qc			24	4Hn	91	Qc			32	4Hn
22	Qc	28			4	57	Qc		32		5	92	Qc			28	4Hn
23	Qc			24	4Hn	58	Qc	48			5	93	Qc			28	4
24	Qc			24	4Hn	59	Qc		44		5	94	Qc			28	4
25	Qc			28	4	60	Qc			28	6	95	Qc			24	4Hn
26	Qc			28	4Hn	61	Qc			24	5	96	Qc			24	4Hn
27	Qc			32	4	62	Qc			28	4Hn	97	Qc	40		40	4
28	Qc			28	4Hn	63	Qc			28	4	98	Qc			48	4 c/p
29	Qc			24	4	64	Qc			28	4Hn	99	Qc			24	
30	Qc			24	5	65	Qc			32	4Hn	100	Qc			32	4
31	Qc			24	6	66	Qc			24	4Hn	101	Qc			24	4
32	Qc			24	4	67	Qc			28	4Hn	102	Qc				
33	Qc	32			4	68	Qc			44	5	103	Qc				
34	Qc			28	6	69	Qc			24	6	104	Qc				
35	Qc	28			4	70	Qc			24	4	105	Qc				

№	Ділові			Категорія стану	№ п.п	Порода	Ділові			Категорія стану	№ п.п	Порода	Ділові		
	Д/см	Напис	дрова				Д/см	Напис	дрова				Д/см	Напис	дрова
					145						184				
					146						185				
					147						186				
					148						187				
					149						188				
					150						189				
					151						190				
					152						191				
					153						192				
					154						193				
					155						194				
					156						195				
					157						196				
					158						197				
					159						198				
					160						199				
					161						200				
					162						201				
					163						202				
					164						203				
					165						204				
					166						205				
					167						206				
					168						207				
					169						208				
					170						209				
					171						210				
					172						211				
					173						212				
					174						213				
					175						214				
					176						215				
					177						216				
					178						217				
					179						218				
					180						219				
					181						220				
					182						221				
					183						222				

171	(<i>Emo cingulata</i> Dyar)	183
-----	------------------------------	-----

17. 05, 21

Can. M. N.Y.

ALL-
Church
Merrick P.N.
Innocent O.D.
Department of

НУМЕРАЦІЙНА ВІДОМІСТЬ ДЕРЕВ,

призначених для вибіркової санітарної рубки

Житомирська область

Поселення лісокористувач ДП «Новгород-Волинське ДЛМГ»

Лісництво

Н-Волоське

Урочище

Квартал

33

Виділ

8

Довжина

Площа

100 га

№ п.п.	Порода	D / cm			Категорія стану	№ п.п.	Порода	D / cm			Категорія стану	№ п.п.	Порода	D / cm		
		ділові	Напіє	дрова				ділові	Напіє	дрова				ділові	Напіє	дрова
1	См	24			5	36						71				
2	См	24			4	37						72				
3	См	24			4	38						73				
4	См	24			4	39						74				
5	См	24			5	40						75				
6	См	24			5	41						76				
7	См	24				42						77				
8	См	24				43						78				
9	См	24				44						79				
10	См	24				45						80				
11	См	24				46						81				
12	См	24				47						82				
13	См	24				48						83				
14	См	24				49						84				
15	См	24				50						85				
16	См	24				51						86				
17	См	24				52						87				
18	См	24				53						88				
19	См	24				54						89				
20	См	24				55						90				
21	См	24				56						91				
22	См	24				57						92				
23	См	24				58						93				
24	См	24				59						94				
25	См	24				60						95				
26	См	24				61						96				
27	См	24				62						97				
28	См	24				63						98				
29	См	24				64						99				
30	См	24				65						100				
31	См	24				66						101				
32	См	24				67						102				
33	См	24				68						103				
34	См	24				69						104				
35	См	24				70						105				

Д/см	Ділові	Напів	дрова	Категорія	стану	№ п.п	Порода	Д/см	Ділові	Напів	дрова	Категорія	стану	№ п.п	Порода	Д/см	Ділові	Напів	дрова
145						184								184					
146						185								185					
147						186								186					
148						187								187					
149						188								188					
150						189								189					
151						190								190					
152						191								191					
153						192								192					
154						193								193					
155						194								194					
156						195								195					
157						196								196					
158						197								197					
159						198								198					
160						199								199					
161						200								200					
162						201								201					
163						202								202					
164						203								203					
165						204								204					
166						205								205					
167						206								206					
168						207								207					
169						208								208					
170						209								209					
171						210								210					
172						211								211					
173						212								212					
174						213								213					
175						214								214					
176						215								215					
177						216								216					
178						217								217					
179						218								218					
180						219								219					
181						220								220					
182						221								221					
183						222								222					

[illegible]

Montgomerie, C. W.
 San Francisco, Cal.
 September 18, 1900

Житомирська область

АЛЕКСАНДРОВО

Нов-Волынске

Урочище

Кварталы

34

Виділ.

21

Діалект

Плс

3.5 гл.

№ п.п.	Порода	D/см.			Категория стану	№ п.п.	Порода	D/см.			Категория стану	№ п.п.	Порода	D/см.		
		диаметр	Налие	дрова				диаметр	Налие	дрова				диаметр	Налие	дрова
1	С			28	И	36					71					
2	С			32	С	37					72					
3	С	28			С	38					73					
4	С	28			С	39					74					
5	С	28			С	40					75					
6	С	28			С	41					76					
7	С	28			С	42					77					
8	С			24	С	43					78					
9	С	24			С	44					79					
10	С	32			С	45					80					
11	С	24			С	46					81					
12	С	28			С	47					82					
13	С	24			С	48					83					
14	С	28			С	49					84					
15	С	24			С	50					85					
16	С		32		С	51					86					
17	С	24			С	52					87					
18	С			28	И	53					88					
19	С	24			С	54					89					
20	С		24		С	55					90					
21	С			24	С	56					91					
22	С	28			С	57					92					
23	С	24			С	58					93					
24	С			24	И	59					94					
25	С			28	И	60					95					
26	С	24			С	61					96					
27	С	24			С	62					97					
28	С	28			С	63					98					
29	С	24			С	64					99					
30	С	24			С	65					100					
31						66					101					
32						67					102					
33						68					103					
34						69					104					
35						70					105					

№	ДП	D/cm			Категорія стану	№ п.п.	Порода	D/cm			Категорія стану	№ п.п.	Порода	D/cm		
		ділові	Напис	дрова				ділові	Напис	дрова				ділові	Напис	дрова
						145						184				
						146						185				
						147						186				
						148						187				
						149						188				
						150						189				
						151						190				
						152						191				
						153						192				
						154						193				
						155						194				
						156						195				
						157						196				
						158						197				
						159						198				
						160						199				
						161						200				
						162						201				
						163						202				
						164						203				
						165						204				
						166						205				
						167						206				
						168						207				
						169						208				
						170						209				
						171						210				
						172						211				
						173						212				
						174						213				
						175						214				
						176						215				
						177						216				
						178						217				
						179						218				
						180						219				
						181						220				
						182						221				
						183						222				

18.05.21

18.05.21

18.05.21

18.05.21

призначених для надбродної саліварної рибки

Головний виконавчий ДП «Інформа-Волінське ДУМТ»

ДЛН «Нопоргра-Волынское ДУМГ»

Прован 43 на

A hand-drawn graph of a sine wave on a grid. The wave starts at the origin (0,0), goes up to a peak, crosses the x-axis, goes down to a trough, and crosses the x-axis again. The grid consists of vertical and horizontal lines.

[illegible]

95 / 9861000000000000

lake. N/1

1945. n/5

18.05.21

Com. Mr. Bully

10

Abelgren P.H.

6/27

Invertebrate O.V.

Меркантилизм А.С.

НУМЕРАЦІЙНА ВІДОМІСТЬ ДЕРЕВ,
призначених для вибіркової санітарної рубки

Житомирська область

Постійний лісокористувач ДП «Новоград-Волинське ДЛМГ»

Лісництво Н-Волинське

Урочище

Квартал 41 Виділ 4 Ділянка Площа 10 га

cm	д/л	д/р	д/л	д/р	д/л	д/р	д/л	д/р	д/л	д/р	д/л	д/р	д/л	д/р	д/л	д/р	д/л	д/р
8																		
12																		
16																		
20																		

№ п.п.	Порода	D/см.			Категорія стану	№ п.п.	Порода	D/см.			Категорія стану	№ п.п.	Порода	D/см.			Категорія стану
		ділові	напів	дрова				ділові	напів	дрова				ділові	напів	дрова	
1	Б			32	6	36	Б			24	4	71					
2	Б			36	6	37	Б	24			4	72					
3	-	32			4	38	-	24			4	73					
4	Б			24	4	39	-	24			4	74					
5	Б			24	4	40	-	32			4	75					
6	Б			28	Нп	41	-	24			4	76					
7	Б			40	5	42	-			24	5	77					
8	Б			32	Нп	43	-	28			5	78					
9	Б			28	4	44	-	24			4	79					
10	Б		32		4	45	Б			24	4	80					
11	Б			24	Нп	46	Б			28	4	81					
12	Б			28	Нп	47						82					
13	Б			32	6	48						83					
14	Б	24			4	49						84					
15	Б	24			4	50						85					
16	Б			28	6	51						86					
17	-	32			4	52						87					
18	-			32	6	53						88					
19	-	24			4	54						89					
20	-	28			4	55						90					
21	-	36			4	56						91					
22	Б			32	4	57						92					
23	Б			28	4	58						93					
24	Б	32			4	59						94					
25	Б	36			4	60						95					
26	Б			24	4	61						96					
27	-	24			4	62						97					
28	-	24			4	63						98					
29	-	24			4	64						99					
30	-	24			4	65						100					
31	-	24			4	66						101					
32	-	24			4	67						102					
33	Б			28	4	68						103					
34	Б	24			4	69						104					
35	-	28			4	70						105					

№ п.п.	Порода	D/ см.			Категория стану	№ п.п.	Порода	D/ см.			Категория стану	№ п.п.	Порода	D/ см.			Категория стану
		ділові	Належ.	дрова				ділові	Належ.	дрова				ділові	Належ.	дрова	
1	G ₃			28	4	36					71						
2	-		32		4	37					72						
3	Km			24	IIa	38					73						
4	G ₃	32			4	39					74						
5	-	24			4	40					75						
6	-	32			4	41					76						
7	-			28	6	42					77						
8	-			28	6	43					78						
9	-		40		4	44					79						
10	Km			28	IIa	45					80						
11	G ₃	24			4	46					81						
12	-	24			4	47					82						
13	-	32			4	48					83						
14	-			28	6	49					84						
15	-			36	6	50					85						
16	-			36	6	51					86						
17	-			32	6	52					87						
18	-			24	6	53					88						
19	-	24			4	54					89						
20	-			32	6	55					90						
21	-			36	6	56					91						
22	-			36	6	57					92						
23	-			40	6	58					93						
24	-			24	6	59					94						
25	Op			36	IIa	60					95						
26	G ₃	40			4	61					96						
27	Q ₃			24	4	62					97						
28	G ₃			40	6	63					98						
29	Q			28	IIa	64					99						
30	-	44			4	65					100						
31	Km			28	4	66					101						
32						67					102						
33						68					103						
34						69					104						
35						70					105						

№ п.п.	Порода	D / cm			№ п.п.	Порода	D / cm		
		Ділові	Напів	дрова			Ділові	Напів	дрова
145					184				
146					185				
147					186				
148					187				
149					188				
150					189				
151					190				
152					191				
153					192				
154					193				
155					194				
156					195				
157					196				
158					197				
159					198				
160					199				
161					200				
162					201				
163					202				
164					203				
165					204				
166					205				
167					206				
168					207				
169					208				
170					209				
171					210				
172					211				
173					212				
174					213				
175					214				
176					215				
177					216				
178					217				
179					218				
180					219				
181					220				
182					221				
183					222				

34 (mks. given to correction)

18.05.21

imc. a/t
fm. m. Kelly



Wangor City
Immanuel D.D
Munzebu M.D

НУМЕРАЦІЙНА ВІДОМІСТЬ ДЕРЕВ

призначених для вибіркової санітарної рубки

Житомирська область

Постійний лісокористувач ДП «Новоград-Волинське ДЛМГ»

Лісництво Н-Волинське

Урочище _____

Квартал 48

Виділ 9

Ділянка _____

Площа 6,0 га

№ п.п.	Порода	D/см.			Категорія стану	№ п.п.	Порода	D/см.			Категорія стану	№ п.п.	Порода	D/см.			Категорія стану
		ділові	напіс	дрова				ділові	напіс	дрова				ділові	напіс	дрова	
1	С			52	5	36	С			48	6	71	С	56			Б
2	Рз			28	4	37	Рз			28	4	72	С	52			4
3	С	40			4	38	Рз			36	4	73	С	60			4 б.т
4	С	56			4	39	Рз			28	6	74	С	48			4
5	Рс			48	Нп	40	Рз	48			4 б.т	75	С	60			5
6	Рз		28		4	41	Рз		44	4 б.т	4	76	С		60		5
7	Рс			40	Нп	42	Рз	44			4 б.т	77	Рс			28	Нп
8	Рс			52	5	43	Рз	56			4 б.т	78	Рс			32	4
9	Рс			48	Нп	44	Рз			28	16	79	Рз			56	4 трюб
10	Рз			28	4 трюб	45	С	44			4	80	С			40	4
11	Рз			32	5	46	Рз			28	4	81	Рс			44	Нп
12	Рз			28	4	47	С			64	5	82	С			60	4 трюб
13	Рз			32	6	48	С			44	6	83	С	44			4
14	С			48	6	49	С	48			4 б.т	84	С	48			4
15	С			48	6	50	С	36			4 б.т	85	С			28	4
16	Рз			48	6	51	Рз	48			4 б.т	86	С			40	6
17	С			36	4	52	Рз			56	6	87	С	40			5
18	Рз			28	4	53	Рз	36			4 б.т	88	С	52			5
19	Рз			40	4	54	Рз	60			4 б.т	89	С			48	6
20	Рз		36		4	55	Рз		40		4	90	С		64		5
21	Рз		32		4	56	С	44			4	91	Рз			36	6
22	Рс			36	Нп	57	С			44	6	92	Рз	48			4 б.т
23	Рс			32	Нп	58	С			40	6	93	Рз			28	Нп
24	Рс			28	Нп	59	Рз			36	5	94	Рз	32			4
25	Рс			32	4	60	С	48			4	95	Рс			36	4
26	Рс			32	Нп	61	Рз			32	4	96	Рз			28	4 трюб
27	Рз			36	6	62	С		52		4 б.т	97	Рз		28		4
28	Рз			52	4 трюб	63	Рз		48		4 б.т	98	Рз		44		4
29	Рз			36	4 трюб	64	С		44		4 б.т	99	Рз			24	4
30	Рз			28	6	65	Рз			48	4 трюб	100	Рз			52	4 б.т
31	С			40	6	66	С			40	4 трюб	101	Рз			32	4
32	Рз			40	Нп	67	Рз			32	4 трюб	102	Рз		52		4
33	Рз			36	Нп	68	С		52		4	103	Рс			28	Нп
34	Рз			36	Нп	69	С	28			4	104	Рз			24	Нп
35	Рз			36	6	70	С	48		48	4	105	Рз			28	6

№ п.п.	Ділові	Напів	дрова	Категорія стану	№ п.п.	Порода	Ділові	Напів	дрова	Категорія стану	№ п.п.	Порода	Ділові	Напів	дрова
106	Д	44		4	145	Д					184				
107	Д	36			146	Д	40		32	б					
108	Д	64	4	4	147	Д			52	4	4	б	185		
109	Д	44	4	4	148	Д		48	5	4	4	187			
110	Д	32	Н	Н	149	Д			52	4	4	188			
111	Д	56	Н	Н	150	Д			36	б		189			
112	Д	48	Н	Н	151	Д			48	4	4	190			
113	Д	24	б	б	152	Д			28	б	4	191			
114	Д	28	б	б	153	Д	52		4	4	4	192			
115	Д	24	Н	Н	154	Д		44	4	4	4	193			
116	Д	34	б	б	155	Д			24	б		194			
117	Д	36	б	б	156	Д			32	4		195			
118	Д	32	4	4	157	Д			28	4		196			
119	Д	44	4	4	158	Д			24	4		197			
120	Д	56	б	б	159	Д			28	4		198			
121	Д	28	б	б	160	Д			28	4		199			
122	Д	44	б	б	161	Д	36		44	б		200			
123	Д	32	б	б	162	Д			4	4	4	201			
124	Д	28	б	б	163	Д			28	4		202			
125	Д	36	4	4	164	Д						203			
126	Д	52	4	4	165	Д						204			
127	Д	44	4	4	166	Д						205			
128	Д	32	б	б	167	Д						206			
129	Д	32	б	б	168	Д						207			
130	Д	48	4	4	169	Д						208			
131	Д	52	4	4	170	Д						209			
132	Д	44	4	4	171	Д						210			
133	Д	44	5	5	172	Д						211			
134	Д	52	4	4	173	Д						212			
135	Д	40	б	б	174	Д						213			
136	Д	44	5	5	175	Д						214			
137	Д	40	б	б	176	Д						215			
138	Д	28	б	б	177	Д						216			
139	Д	48	б	б	178	Д						217			
140	Д	28	б	б	179	Д						218			
141	Д	28	Н	Н	180	Д						219			
142	Д	32	б	б	181	Д						220			
143	Д	24	б	б	182	Д						221			
144	Д	52	4	4	183	Д						222			

18.05.21

Вісник Н/Т
 імені Н/Т
 Ем. Н. Н. Н. Н.

Вісник
 імені Н/Т

Мавриць С.Н.
 Ем. Н. Н. Н. Н.
 Вісник Н. Н. Н.

Житомирська область

ИЗДАНИЕ Н-Велиське

Урочище

Discussion

Виділ

19

Discussion

Площа 116 га

№ п.п.																			
Д/л		Д/л		Д/л		Д/л		Д/л		Д/л		Д/л		Д/л		Д/л		Д/л	
Д/л		Д/л		Д/л		Д/л		Д/л		Д/л		Д/л		Д/л		Д/л		Д/л	
Д/л		Д/л		Д/л		Д/л		Д/л		Д/л		Д/л		Д/л		Д/л		Д/л	
Д/л		Д/л		Д/л		Д/л		Д/л		Д/л		Д/л		Д/л		Д/л		Д/л	
Д/л		Д/л		Д/л		Д/л		Д/л		Д/л		Д/л		Д/л		Д/л		Д/л	
Д/л		Д/л		Д/л		Д/л		Д/л		Д/л		Д/л		Д/л		Д/л		Д/л	
Д/л		Д/л		Д/л		Д/л		Д/л		Д/л		Д/л		Д/л		Д/л		Д/л	
Д/л		Д/л		Д/л		Д/л		Д/л		Д/л		Д/л		Д/л		Д/л		Д/л	
Д/л		Д/л		Д/л		Д/л		Д/л		Д/л		Д/л		Д/л		Д/л		Д/л	
Д/л		Д/л		Д/л		Д/л		Д/л		Д/л		Д/л		Д/л		Д/л		Д/л	
Д/л		Д/л		Д/л		Д/л		Д/л		Д/л		Д/л		Д/л		Д/л		Д/л	
Д/л		Д/л		Д/л		Д/л		Д/л		Д/л		Д/л		Д/л		Д/л		Д/л	
Д/л		Д/л		Д/л		Д/л		Д/л		Д/л		Д/л		Д/л		Д/л		Д/л	
Д/л		Д/л		Д/л		Д/л		Д/л		Д/л		Д/л		Д/л		Д/л		Д/л	
Д/л		Д/л		Д/л		Д/л		Д/л		Д/л		Д/л		Д/л		Д/л		Д/л	
Д/л		Д/л		Д/л		Д/л		Д/л		Д/л		Д/л		Д/л		Д/л		Д/л	
Д/л		Д/л		Д/л		Д/л		Д/л		Д/л		Д/л		Д/л		Д/л		Д/л	
Д/л		Д/л		Д/л		Д/л		Д/л		Д/л		Д/л		Д/л		Д/л		Д/л	
Д/л		Д/л		Д/л		Д/л		Д/л		Д/л		Д/л		Д/л		Д/л		Д/л	
Д/л		Д/л		Д/л		Д/л		Д/л		Д/л		Д/л		Д/л		Д/л		Д/л	
Д/л		Д/л		Д/л		Д/л		Д/л		Д/л		Д/л		Д/л		Д/л		Д/л	
Д/л		Д/л		Д/л		Д/л		Д/л		Д/л		Д/л		Д/л		Д/л		Д/л	
Д/л		Д/л		Д/л		Д/л		Д/л		Д/л		Д/л		Д/л		Д/л		Д/л	
Д/л		Д/л		Д/л		Д/л		Д/л		Д/л		Д/л		Д/л		Д/л		Д/л	
Д/л		Д/л		Д/л		Д/л		Д/л		Д/л		Д/л		Д/л		Д/л		Д/л	
Д/л		Д/л		Д/л		Д/л		Д/л		Д/л		Д/л		Д/л		Д/л		Д/л	
Д/л		Д/л		Д/л		Д/л		Д/л		Д/л		Д/л		Д/л		Д/л		Д/л	
Д/л		Д/л		Д/л		Д/л		Д/л		Д/л		Д/л		Д/л		Д/л		Д/л	
Д/л		Д/л		Д/л		Д/л		Д/л		Д/л		Д/л		Д/л		Д/л		Д/л	
Д/л		Д/л		Д/л		Д/л		Д/л		Д/л		Д/л		Д/л		Д/л		Д/л	
Д/л		Д/л		Д/л		Д/л		Д/л		Д/л		Д/л		Д/л		Д/л		Д/л	
Д/л		Д/л		Д/л		Д/л		Д/л		Д/л		Д/л		Д/л		Д/л		Д/л	
Д/л		Д/л		Д/л		Д/л		Д/л		Д/л		Д/л		Д/л		Д/л		Д/л	
Д/л		Д/л		Д/л		Д/л		Д/л		Д/л		Д/л		Д/л		Д/л		Д/л	
Д/л		Д/л		Д/л		Д/л		Д/л		Д/л		Д/л		Д/л		Д/л		Д/л	
Д/л		Д/л		Д/л		Д/л		Д/л		Д/л		Д/л		Д/л		Д/л		Д/л	
Д/л		Д/л		Д/л		Д/л		Д/л		Д/л		Д/л		Д/л		Д/л		Д/л	
Д/л		Д/л		Д/л		Д/л		Д/л		Д/л		Д/л		Д/л		Д/л		Д/л	
Д/л		Д/л		Д/л		Д/л		Д/л		Д/л		Д/л		Д/л		Д/л		Д/л	
Д/л		Д/л		Д/л		Д/л		Д/л		Д/л		Д/л		Д/л		Д/л		Д/л	
Д/л		Д/л		Д/л		Д/л		Д/л		Д/л		Д/л		Д/л		Д/л		Д/л	
Д/л		Д/л		Д/л		Д/л		Д/л		Д/л		Д/л		Д/л		Д/л		Д/л	
Д/л		Д/л		Д/л		Д/л		Д/л		Д/л		Д/л		Д/л		Д/л		Д/л	
Д/л		Д/л		Д/л		Д/л		Д/л		Д/л		Д/л		Д/л		Д/л		Д/л	
Д/л		Д/л		Д/л		Д/л		Д/л		Д/л		Д/л		Д/л		Д/л		Д/л	
Д/л		Д/л		Д/л		Д/л		Д/л		Д/л		Д/л		Д/л		Д/л		Д/л	
Д/л		Д/л		Д/л		Д/л		Д/л		Д/л		Д/л		Д/л		Д/л		Д/л	
Д/л		Д/л		Д/л		Д/л		Д/л		Д/л		Д/л		Д/л		Д/л		Д/л	
Д/л		Д/л		Д/л		Д/л		Д/л		Д/л		Д/л		Д/л		Д/л		Д/л	
Д/л		Д/л		Д/л		Д/л													

Д/СМ	Ділові	Напів	Дрова	Категорія стану	№ п.п.	Порода	Д/СМ	Ділові	Напів	Дрова	Категорія стану	№ п.п.	Порода	Д/СМ	Ділові	Напів	Дрова	Категорія стану
					145							184						
					146							185						
					147							186						
					148							187						
					149							188						
					150							189						
					151							190						
					152							191						
					153							192						
					154							193						
					155							194						
					156							195						
					157							196						
					158							197						
					159							198						
					160							199						
					161							200						
					162							201						
					163							202						
					164							203						
					165							204						
					166							205						
					167							206						
					168							207						
					169							208						
					170							209						
					171							210						
					172							211						
					173							212						
					174							213						
					175							214						
					176							215						
					177							216						
					178							217						
					179							218						
					180							219						
					181							220						
					182							221						
					183							222						

59 / неможливо зберегти

19.05.21

імя п/п
Ім'я п/п

Менеджер СМ
Ім'я п/п
Ім'я п/п

Житомирська область

RECEIVED

Н. Воронцов

Урочище

К. С. ПЕТРОВ

56

Виділ_____

28

ДЕНЬКА

Площа

50

№ п.п.		Порода	D/ cm.			Категорія Стану	№ п.п.	Порода	D/ cm.			Категорія Стану	№ п.п.	Порода	D/ cm.			Категорія Стану
		ділові	Напіс	дрова					ділові	Напіс	дрова				ділові	Напіс	дрова	
1	Сс	36			4	36							71					
2	Сс		44		5	37							72					
3	Сс			40	6	38							73					
4	—			40	6	39							74					
5	—	36			4	40							75					
6	—			44	6	41							76					
7	—	36			4	42							77					
8	—	24			4	43							78					
9	См			24	4	44							79					
10	Сс	28			5	45							80					
11	Сс	36			4	46							81					
12	Сс	36			4	47							82					
13	—	36			5	48							83					
14	См			24	4	49							84					
15	См		28		4	50							85					
16	См			24	4	51							86					
17	Сс	32			4	52							87					
18	Сс	32			5	53							88					
19	См			28	4	54							89					
20	См			24	4	55							90					
21	Сс	32			4	56							91					
22	См			28	4	57							92					
23	См		24		4	58							93					
24	См			24	4	59							94					
25						60							95					
26						61							96					
27						62							97					
28						63							98					
29						64							99					
30						65							100					
31						66							101					
32						67							102					
33						68							103					
34						69							104					
35						70							105					

№	Д/СМ	Ділові	Напів	Дрова	Категорія стану	№ п.п.	Порода	Д/СМ	Ділові	Напів	Дрова	Категорія стану	№ п.п.	Порода	Д/СМ	Ділові	Напів	Дрова
						145							184					
						146							185					
						147							186					
						148							187					
						149							188					
						150							189					
						151							190					
						152							191					
						153							192					
						154							193					
						155							194					
						156							195					
						157							196					
						158							197					
						159							198					
						160							199					
						161							200					
						162							201					
						163							202					
						164							203					
						165							204					
						166							205					
						167							206					
						168							207					
						169							208					
						170							209					
						171							210					
						172							211					
						173							212					
						174							213					
						175							214					
						176							215					
						177							216					
						178							217					
						179							218					
						180							219					
						181							220					
						182							221					
						183							222					

33 (мелкогабаритный)

19.05.21

Лес. МЛ
Лес. МЛ
Лес. МЛ

[Signature]

Лес. МЛ
Лес. МЛ
Лес. МЛ

Простийний лісочористувач ДП «Новоград-Волинське ДЛМГ»

И-Волынский

Урочище

1. INTRODUCTION

57

Визит

25

五、研究结论

Плюс:

211

5A

Порода			D/ cm			Категория Стану	№ п.п	Порода			D/ cm			Категория Стану	№ п.п	Порода			D/ cm		
д/по	Наніс	дрова	д/по	Наніс	дрова			д/по	Наніс	дрова	д/по	Наніс	дрова								
Бм		40	Ип	36	Бм		32	Ип	71												
Бм		24	4	37	Ос		44	Ип	72												
Бм		24	4	38	Ос		48	Ип	73												
Ос	36		4	39	Ос		32	Ип	74												
Ос	32		4	40	Ос		28	Ип	75												
Бм	40		4	41	Ос	24		4	76												
Бм		32	4	42	Ос	28		5	77												
Бм	40		4	43	Ос	36		5	78												
Ос		40	Ип	44	Ос	28		5	79												
Бм		28	Ип	45	Ос	28		5	80												
Ос		44	5	46	Ос	32		5	81												
Ос	36		4	47	Ос		28	5	82												
Бм		24	4	48	Ос	40		4	83												
Бм	28		4	49	Ос	28		5	84												
Бм	24		4	50	Ос		24	6	85												
Бм		40	Ип	51	Ос	40		5	86												
Бм		40	Ип	52	Бм	24		4	87												
Ос	44		4	53	Ос	36		4	88												
Бм		24	Ип	54	Бм		24	4	89												
Бм		32	Ип	55	Бм	28		4	90												
Бм		32	Ип	56					91												
Бм		32	Ип	57					92												
Бм	32		4	58					93												
Бм		32	Ип	59					94												
Бм		32	Ип	60					95												
Бм		32	Ип	61					96												
Ос	28		4	62					97												
Бм		40	Ип	63					98												
Ос	28		4	64					99												
Бм		36	4	65					100												
Бм		36	Ип	66					101												
Бм		24	Ип	67					102												
Бм		32	Ип	68					103												
Бм	28		4	69					104												
Ос	28		4	70					105												

№	Ді	ДП	ДР	ДП	ДР	ДП	ДР	ДП	ДР	ДП	ДР	ДП	ДР	ДП	ДР	ДП	ДР	ДП	ДР	ДП	ДР	ДП	ДР	ДП	ДР	ДП	ДР	ДП	ДР	ДП	ДР	ДП	ДР	ДП	ДР	ДП	ДР	ДП	ДР	ДП	ДР	ДП	ДР	ДП	ДР	ДП	ДР	ДП	ДР	ДП	ДР	ДП	ДР	ДП	ДР	ДП	ДР	ДП	ДР	ДП	ДР	ДП	ДР	ДП	ДР	ДП	ДР	ДП	ДР	ДП	ДР	ДП	ДР	ДП	ДР	ДП	ДР	ДП	ДР	ДП	ДР	ДП	ДР	ДП	ДР	ДП	ДР	ДП	ДР	ДП	ДР	ДП	ДР	ДП	ДР	ДП	ДР	ДП	ДР	ДП	ДР	ДП	ДР	ДП	ДР	ДП	ДР	ДП	ДР	ДП	ДР	ДП	ДР	ДП	ДР	ДП	ДР	ДП	ДР	ДП	ДР	ДП	ДР	ДП	ДР	ДП	ДР	ДП	ДР	ДП	ДР	ДП	ДР	ДП	ДР	ДП	ДР	ДП	ДР	ДП	ДР	ДП	ДР	ДП	ДР	ДП	ДР	ДП	ДР	ДП	ДР	ДП	ДР	ДП	ДР	ДП	ДР	ДП	ДР	ДП	ДР	ДП	ДР	ДП	ДР	ДП	ДР	ДП	ДР	ДП	ДР	ДП	ДР	ДП	ДР	ДП	ДР	ДП	ДР	ДП	ДР	ДП	ДР	ДП	ДР	ДП	ДР	ДП	ДР	ДП	ДР	ДП	ДР	ДП	ДР	ДП	ДР	ДП	ДР	ДП	ДР	ДП	ДР	ДП	ДР	ДП	ДР	ДП	ДР	ДП	ДР	ДП	ДР	ДП	ДР	ДП	ДР	ДП	ДР	ДП	ДР	ДП	ДР	ДП	ДР	ДП	ДР	ДП	ДР	ДП	ДР	ДП	ДР	ДП	ДР	ДП	ДР	ДП	ДР	ДП	ДР	ДП	ДР	ДП	ДР	ДП	ДР	ДП	ДР	ДП	ДР	ДП	ДР	ДП	ДР	ДП	ДР	ДП	ДР	ДП	ДР	ДП	ДР	ДП	ДР	ДП	ДР	ДП	ДР	ДП	ДР	ДП	ДР	ДП	ДР	ДП	ДР	ДП	ДР	ДП	ДР	ДП	ДР	ДП	ДР	ДП	ДР	ДП	ДР	ДП	ДР	ДП	ДР	ДП	ДР	ДП	ДР	ДП	ДР	ДП	ДР	ДП	ДР	ДП	ДР	ДП	ДР	ДП	ДР	ДП	ДР	ДП	ДР	ДП	ДР	ДП	ДР	ДП	ДР	ДП	ДР	ДП	ДР	ДП	ДР	ДП	ДР	ДП	ДР	ДП	ДР	ДП	ДР	ДП	ДР	ДП	ДР	ДП	ДР	ДП	ДР	ДП	ДР	ДП	ДР	ДП	ДР	ДП	ДР	ДП	ДР	ДП	ДР	ДП	ДР	ДП	ДР	ДП	ДР	ДП	ДР	ДП	ДР	ДП	ДР	ДП	ДР	ДП	ДР	ДП	ДР	ДП	ДР	ДП	ДР	ДП	ДР	ДП	ДР	ДП	ДР	ДП	ДР	ДП	ДР	ДП	ДР	ДП	ДР	ДП	ДР	ДП	ДР	ДП	ДР	ДП	ДР	ДП	ДР	ДП	ДР	ДП	ДР	ДП	ДР	ДП	ДР	ДП	ДР	ДП	ДР	ДП	ДР	ДП	ДР	ДП	ДР	ДП	ДР	ДП	ДР	ДП	ДР	ДП	ДР	ДП	ДР	ДП	ДР	ДП	ДР	ДП	ДР	ДП	ДР	ДП	ДР	ДП	ДР	ДП	ДР	ДП	ДР	ДП	ДР	ДП	ДР	ДП	ДР	ДП	ДР	ДП	ДР	ДП	ДР	ДП	ДР	ДП	ДР	ДП	ДР	ДП	ДР	ДП	ДР	ДП	ДР	ДП	ДР	ДП	ДР	ДП	ДР	ДП	ДР	ДП	ДР	ДП	ДР	ДП	ДР	ДП	ДР	ДП	ДР	ДП	ДР	ДП	ДР	ДП	ДР	ДП	ДР	ДП	ДР	ДП	ДР	ДП	ДР	ДП	ДР	ДП	ДР	ДП	ДР	ДП	ДР	ДП	ДР	ДП	ДР	ДП	ДР	ДП	ДР	ДП	ДР	ДП	ДР	ДП	ДР	ДП	ДР	ДП	ДР	ДП	ДР	ДП	ДР	ДП	ДР	ДП	ДР	ДП
---	----	----	----	----	----	----	----	----	----	----	----	----	----	----	----	----	----	----	----	----	----	----	----	----	----	----	----	----	----	----	----	----	----	----	----	----	----	----	----	----	----	----	----	----	----	----	----	----	----	----	----	----	----	----	----	----	----	----	----	----	----	----	----	----	----	----	----	----	----	----	----	----	----	----	----	----	----	----	----	----	----	----	----	----	----	----	----	----	----	----	----	----	----	----	----	----	----	----	----	----	----	----	----	----	----	----	----	----	----	----	----	----	----	----	----	----	----	----	----	----	----	----	----	----	----	----	----	----	----	----	----	----	----	----	----	----	----	----	----	----	----	----	----	----	----	----	----	----	----	----	----	----	----	----	----	----	----	----	----	----	----	----	----	----	----	----	----	----	----	----	----	----	----	----	----	----	----	----	----	----	----	----	----	----	----	----	----	----	----	----	----	----	----	----	----	----	----	----	----	----	----	----	----	----	----	----	----	----	----	----	----	----	----	----	----	----	----	----	----	----	----	----	----	----	----	----	----	----	----	----	----	----	----	----	----	----	----	----	----	----	----	----	----	----	----	----	----	----	----	----	----	----	----	----	----	----	----	----	----	----	----	----	----	----	----	----	----	----	----	----	----	----	----	----	----	----	----	----	----	----	----	----	----	----	----	----	----	----	----	----	----	----	----	----	----	----	----	----	----	----	----	----	----	----	----	----	----	----	----	----	----	----	----	----	----	----	----	----	----	----	----	----	----	----	----	----	----	----	----	----	----	----	----	----	----	----	----	----	----	----	----	----	----	----	----	----	----	----	----	----	----	----	----	----	----	----	----	----	----	----	----	----	----	----	----	----	----	----	----	----	----	----	----	----	----	----	----	----	----	----	----	----	----	----	----	----	----	----	----	----	----	----	----	----	----	----	----	----	----	----	----	----	----	----	----	----	----	----	----	----	----	----	----	----	----	----	----	----	----	----	----	----	----	----	----	----	----	----	----	----	----	----	----	----	----	----	----	----	----	----	----	----	----	----	----	----	----	----	----	----	----	----	----	----	----	----	----	----	----	----	----	----	----	----	----	----	----	----	----	----	----	----	----	----	----	----	----	----	----	----	----	----	----	----	----	----	----	----	----	----	----	----	----	----	----	----	----	----	----	----	----	----	----	----	----	----	----	----	----	----	----	----	----	----	----	----	----	----	----	----	----	----	----	----	----	----	----	----	----	----	----	----	----	----

86 / *Brinnigden, Irvine*

time: 2/15

19.05.21

line of
can. M. M. M.

Copy

Stewart & Co. P.M.

1) AMT Stougon P.M.
Cherry Smith, W.C.
Department M.D.

НУМЕРАЦІЙНА ВІДОМІСТЬ ДЕРЕВ,
призначених для вибіркової санітарної рубки
Житомирська область

Постійний лісокористувач ДП «Новоград-Волинське ДЛМГ»

Лісництво

Н-Волинське

Урочище

Квартал

63

Виділ

2

Ділянка

Площа

96 га

№ п.п.	Порода	D/см.			Категорія стану	№ п.п.	Порода	D/см.			Категорія стану	№ п.п.	Порода	D/см.			Категорія стану	№ п.п.
		ділові	напіс	дрова				ділові	напіс	дрова				ділові	напіс	дрова		
1	С3			24	6	36						71						
2	С3	24			4	37						72						
3	-	28			4	38						73						
4	-			28	6	39						74						
5	С3			24	6	40						75						
6	-	28			4	41						76						
7	-	28			4	42						77						
8	-	32			4	43						78						
9	С3	28			4	44						79						
10	С3	28			4	45						80						
11	Бм			24	4	46						81						
12	С3			24	6	47						82						
13	-			24	6	48						83						
14	С3	24			4	49						84						
15	С3	28			4	50						85						
16						51						86						
17						52						87						
18						53						88						
19						54						89						
20						55						90						
21						56						91						
22						57						92						
23						58						93						
24						59						94						
25						60						95						
26						61						96						
27						62						97						
28						63						98						
29						64						99						
30						65						100						
31						66						101						
32						67						102						
33						68						103						
34						69						104						
35						70						105						

№ п.п.	Порода	D / cm			Категорія стану	№ п.п.	Порода	D / cm			Категорія стану
		ділові	Напів	дрова				ділові	Напів	дрова	
145						184					
146						185					
147						186					
148						187					
149						188					
150						189					
151						190					
152						191					
153						192					
154						193					
155						194					
156						195					
157						196					
158						197					
159						198					
160						199					
161						200					
162						201					
163						202					
164						203					
165						204					
166						205					
167						206					
168						207					
169						208					
170						209					
171						210					
172						211					
173						212					
174						213					
175						214					
176						215					
177						216					
178						217					
179						218					
180						219					
181						220					
182						221					
183						222					

89 183
Living green, get some!

19.05.21

imm. n/r
imm. n/r
lin. de n/cf

[Handwritten signature]

Margaret C. K.
Inebriation O.D.
Hepatitis K.I.P.

Житомирська область

NICHOLSON

Н-В ории сыже

Урочище

Қыртал

১৩

Build a

6

the _____

Площа 118 м																	
Порода	D/см			Категория стану	№ п.п	Порода	D/см			Категория стану	№ п.п	Порода	D/см			Категория стану	№ п.п
д/лов	Налив	дрова	д/лов			Налив	дрова	д/лов	Налив			дрова					
Ос			36	Нп	36	Ос	24			4	71						
Ос			24	4	37	Ос	32			4	72						
Ос			24	4	38	Ос	40			4	73						
Ос			24	4	39	Ос		28		4 с/р	74						
Ос	32			4	40	Ос		24	4		75						
Ос	28			5	41	Ос		28	4		76						
Ос	28			4	42	Ос		28	5		77						
Ос	36			4	43	Ос		32	Б		78						
Ос	32			4	44						79						
Ос	24			4	45						80						
Ос		24	Нп		46						81						
Ос		28	Нп		47						82						
Ос		32	4		48						83						
Ос	32		4		49						84						
Ос	24		4		50						85						
Ос		28	Нп		51						86						
Ос		24	4		52						87						
Ос		24	Нп		53						88						
Ос		36	Нп		54						89						
Ос		24	4		55						90						
Ос		24	4		56						91						
Ос		24	Нп		57						92						
Ос	36		4		58						93						
Ос	44		4		59						94						
Ос		28	4		60						95						
Ос		40	5		61						96						
Ос		24	4		62						97						
Ос		24	Нп		63						98						
Ос	36		4		64						99						
Ос	28		4		65						100						
Ос	32		4		66						101						
Ос	28		4		67						102						
Ос	36		4		68						103						
Ос	36		4		69						104						
Ос					70						105						

Ділові	Напис	дрова	D/cm	Категорія	стану	№ п.п	Порода	Ділові	Напис	дрова	D/cm	Категорія	стану	№ п.п	Порода	Ділові	Напис	дрова	D/cm	Категорія	стану
						145								184							
						146								185							
						147								186							
						148								187							
						149								188							
						150								189							
						151								190							
						152								191							
						153								192							
						154								193							
						155								194							
						156								195							
						157								196							
						158								197							
						159								198							
						160								199							
						161								200							
						162								201							
						163								202							
						164								203							
						165								204							
						166								205							
						167								206							
						168								207							
						169								208							
						170								209							
						171								210							
						172								211							
						173								212							
						174								213							
						175								214							
						176								215							
						177								216							
						178								217							
						179								218							
						180								219							
						181								220							
						182								221							
						183								222							

80 / 100 cm

20.05.21

ім. н/т
Ім. н/т

ОЛІТ

Алеуков С.М.
Імен. н/т
Імен. н/т

НУМЕРАЦІЙНА ВІДОМІСТЬ ДЕРЕВ, призначених для вибіркової еквітарної рубки

Житомирська область

Господарський лісгосп № 18

Лісництво № 63

Картиця № 18

Урочище

Площа 0,6 га

№ п.п.	Порода			Категорія стану	№ п.п.	Порода			Категорія стану	№ п.п.	Порода		
	Ділові	Напів	Дрова			Ділові	Напів	Дрова			Ділові	Напів	Дрова
1	Бм	28	Нп	36						71			
2	Бм	24	Б	37						72			
3	Бм	36	Б	38						73			
4	Бм	28	Б	39						74			
5	Бм	32	Б	40						75			
6	Бм	28	Б	41						76			
7	Бм	28	Б	42						77			
8	Бм	28	Б	43						78			
9	Бм	24	Б	44						79			
10	Бм	28	Б	45						80			
11	Бм	36	Б	46						81			
12	Бм	28	Б	47						82			
13	Бм	24	Б	48						83			
14	Бм	24	Б	49						84			
15	Бм	24	Б	50						85			
16	Бм	24	Б	51						86			
17	Бм	28	Б	52						87			
18	Бм	24	Б	53						88			
19	Бм	28	Б	54						89			
20	Бм	28	Б	55						90			
21	Бм	28	Б	56						91			
22	Бм	28	Б	57						92			
23	Бм	28	Б	58						93			
24	Бм	28	Б	59						94			
25	Бм	28	Б	60						95			
26	Бм	28	Б	61						96			
27	Бм	28	Б	62						97			
28	Бм	28	Б	63						98			
29	Бм	28	Б	64						99			
30	Бм	28	Б	65						100			
31	Бм	28	Б	66						101			
32	Бм	28	Б	67						102			
33	Бм	28	Б	68						103			
34	Бм	28	Б	69						104			
35	Бм	28	Б	70						105			

НУМЕРАЦІЙНА ВІДОМІСТЬ ДЕРЕВ,
призначених для вибіркової санітарної рубки

Житомирська область

Постійний лісокористувач ДП «Новоград-Волинське ДЛМГ»

Лісництво

Н-Волинське

Урочище

Квартал

66

Виділ

3

Ділянка

Площа

9,9 га

72																			
№	ДЛ	ДР	ДЛ	ДР	ДЛ	ДР	ДЛ	ДР	ДЛ	ДР	ДЛ	ДР	ДЛ	ДР	ДЛ	ДР	ДЛ	ДР	ДЛ
8																			
12																			
16																			
20																			
№ п.п.	Порода	D/см			Категорія Стану	№ п.п.	Порода	D/см			Категорія Стану	№ п.п.	Порода	D/см			Категорія Стану	№ п.п.	
	ділові	Налис	дрова	ділові				Налис	дрова	ділові				Налис	дрова				
1	Рз			28	4 зрив	36					71								
2	Рз			36	4 зрив	37					72								
3	Рз			32	4	38					73								
4	Ср	36			4	39					74								
5	Рм			24	4	40					75								
6	Ср			28	6	41					76								
7	Ср			32	6	42					77								
8	Рм		32		4	43					78								
9	Рм			24	4	44					79								
10	Рм			24	5	45					80								
11	Рм			24	1/4	46					81								
12	Рм			36	5	47					82								
13	Рз			24	4 зрив	48					83								
14	Рз			32	4	49					84								
15	Рз		28		4 б.зрив	50					85								
16	Рз			28	4	51					86								
17	Рз		28		4	52					87								
18	Рм			24	4	53					88								
19	Рм			24	1/4	54					89								
20	Рм			24	1/4	55					90								
21	Рм			24	4	56					91								
22	Ср	32			4	57					92								
23	Рм			28	1/4	58					93								
24	Рм			28	1/4	59					94								
25	Рм			32	1/4	60					95								
26	Рм			32	4	61					96								
27	Рм			24	4	62					97								
28						63					98								
29						64					99								
30						65					100								
31						66					101								
32						67					102								
33						68					103								
34						69					104								
35						70					105								

[illegible]

38 / mpcg428 6.2.201

10.05.21

time. At
time. At
Em. m. Wiley

1000

Margaret C. H.
Imogene-Kenn O. D.
The piano. re base re. H.

НУМЕРАЦІЙНА ВІДОМІСТЬ ДЕРЕВ, призначених для вибіркової заміткової рубки

Житомирська область

Посвідчений лісгоспслужбовець ДП «Лісгосп»-Волинське ДЛМГ

Лісництво **Нікошицьке** Квартал **03** Висота **24** Діаметр **1** Урочище **05**

№ п.п.	Порода			D / cm			Категорія стану	№ п.п.	Порода			D / cm			Категорія стану	№ п.п.	Порода			D / cm		
	ділові	Напіс	дрова	ділові	Напіс	дрова			ділові	Напіс	дрова	ділові	Напіс	дрова			ділові	Напіс	дрова	ділові	Напіс	дрова
1	м		м				4	36								71						
2	м		м				6	37								72						
3	м		м				6	38								73						
4	м		м				6	39								74						
5	м		м				6	40								75						
6	м		м				6	41								76						
7	м		м				6	42								77						
8	м		м				6	43								78						
9	м		м				6	44								79						
10	м		м				6	45								80						
11	м		м				6	46								81						
12	м		м				6	47								82						
13	м		м				6	48								83						
14	м		м				6	49								84						
15	м		м				6	50								85						
16	м		м				6	51								86						
17	м		м				6	52								87						
18	м		м				6	53								88						
19	м		м				6	54								89						
20	м		м				6	55								90						
21	м		м				6	56								91						
22	м		м				6	57								92						
23	м		м				6	58								93						
24	м		м				6	59								94						
25	м		м				6	60								95						
26	м		м				6	61								96						
27	м		м				6	62								97						
28	м		м				6	63								98						
29	м		м				6	64								99						
30	м		м				6	65								100						
31	м		м				6	66								101						
32	м		м				6	67								102						
33	м		м				6	68								103						
34	м		м				6	69								104						
35	м		м				6	70								105						

Житомирська область

AIRTEL BO

Н-Волжские

Урочище

COPYRIGHT

72

Виділі

12

2195

Площадь 4,3

71

Відомості																
Порода		D/см.		Категорія Стану	№ п.п	Порода		D/см.		Категорія Стану	№ п.п	Порода		D/см.		
Ділові	Налив	Ділові	Налив			Ділові	Налив	Ділові	Налив							
Ор			28	Н ₂	36	Ор	32		4		71					
Вн			24	4	37	Ор		24	6		72					
Ор			24	4	38	Ор	24		5		73					
Ор			24	6	39	Ор	28		4 СР		74					
Ор	24			4	40	Ор		28	Н ₂		75					
Ор	24			4	41	Ор		24	4		76					
Ор	24			4	42	Ор		32	6		77					
Ор		24		4	43	Ор		32	Н ₂		78					
Ор	32			5	44	Ор		24	Н ₂		79					
Ор	24			5	45	Ор		24	Н ₂		80					
Ор		24		6	46	Ор		28	Н ₂		81					
Ор		28		5	47	Ор		24	Н ₂		82					
Ор	24			4	48	Ор	32		4		83					
Ор		24		4	49	Ор	24		5		84					
Ор	32			5	50	Ор	24		5		85					
Ор		24		5	51	Ор	28		4		86					
Ор	24			4	52	Ор		40	Н ₂		87					
Ор	24			5	53	Ор	28		5		88					
Ор	28			4	54	Ор	32		4		89					
Ор	32			5	55	Ор		24	4		90					
Ор		24		5	56	Ор	32		4 СР		91					
Ор	24			4	57	Ор		32	4		92					
Ор	32			5	58	Ор		24	4		93					
Ор	32			5	59	Ор		28	4		94					
Ор	28			5	60	Ор		28	4		95					
Ор		24		5	61	Ор	44		4		96					
Ор		24		6	62	Ор		24	4		97					
Ор		24		6	63						98					
Ор		24		6	64						99					
Ор	24			5	65						100					
Ор		28		6	66						101					
Ор	36			4 СР	67						102					
Ор		24		4	68						103					
Ор	28			5	69						104					
Ор	28			6	70						105					

D / cm			Категорія стану	№ п.п	Порода	D / cm			Категорія стану	№ п.п	Порода	D / cm			
ділові	Напів	дрова				ділові	Напів	дрова				ділові	Напів	дрова	
				145						184					
				146						185					
				147						186					
				148						187					
				149						188					
				150						189					
				151						190					
				152						191					
				153						192					
				154						193					
				155						194					
				156						195					
				157						196					
				158						197					
				159						198					
				160						199					
				161						200					
				162						201					
				163						202					
				164						203					
				165						204					
				166						205					
				167						206					
				168						207					
				169						208					
				170						209					
				171						210					
				172						211					
				173						212					
				174						213					
				175						214					
				176						215					
				177						216					
				178						217					
				179						218					
				180						219					
				181						220					
				182						221					
				183						222					

109 / line of boxes

18.05.21

imm. n/r
imm. n/r
Em. n. n/r

Wm. T. Swanwick

Blanche C. H.
Linnaea 0.2
Septuaginta 11.1

НУМЕРАЦІЙНА ВІДОМІСТЬ ДЕРЕВ,

призначених для вибіркової санітарної рубки

Житомирська область

Постійний лісокористувач ДП «Новоград-Волинське ДЛМГ»

Лісництво Полішанське

Урочище _____

Квартал 77

Виділ 13

Ділянка _____

Площа 48 га

Квартал 1 Виділ 13 Ділянка 1																								
d cm	дл		др		дл		др		дл		др		дл		др		дл		др		дл		др	
	дл	др	дл	др	дл	др	дл	др	дл	др	дл	др	дл	др	дл	др	дл	др	дл	др	дл	др		
8																								
12																								
16																								
20																								
№ п.п	Порода	D/ см.			Категорія стану	№ п.п	Порода	D/ см.			Категорія стану	№ п.п	Порода	D/ см.			Категорія стану							
		ділові	Напів	дрова				ділові	Напів	дрова				ділові	Напів	дрова								
✓ 1	Осика			36	ІІ	✓ 36	Осика			40	ІІ	✓ 71	Білка			36	ІІ							
✓ 2	Осика			32	ІІ	✓ 37	Осика			38	ІІ	✓ 72	Білка			28	ІІ							
✓ 3	Осика			32	ІІ	✓ 38	Осика			32	ІІ	✓ 73	Білка			32	ІІ							
✓ 4	Осика			36	ІІ	✓ 39	Осика			28	ІІ	✓ 74	Осика			32	ІІ							
✓ 5	Осика			36	ІІ	✓ 40	Осика			28	ІІ	✓ 75	Осика			28	ІІ							
✓ 6	Осика			28	ІІ	✓ 41	Осика			32	ІІ	✓ 76	Осика			28	ІІ							
✓ 7	Осика			24	ІІ	✓ 42	Осика			28	ІІ	✓ 77	Осика			48	ІІ							
✓ 8	Осика			28	ІІ	✓ 43	Осика			36	ІІ	✓ 78	Осика			36	ІІ							
✓ 9	Осика			32	ІІ	✓ 44	Осика			36	ІІ	✓ 79	Осика			24	ІІ							
✓ 10	Осика			32	ІІ	✓ 45	Осика			40	ІІ	✓ 80	Білка			32	ІІ							
✓ 11	Білка	32			ІІ	✓ 46	Осика			28	ІІ	✓ 81	Осика			36	ІІ							
✓ 12	Осика			28	ІІ	✓ 47	Осика			36	ІІ	82												
✓ 13	Осика			32	ІІ	✓ 48	Осика			32	ІІ	83												
✓ 14	Осика			36	ІІ	✓ 49	Осика			24	ІІ	84												
✓ 15	Осика			28	ІІ	✓ 50	Осика			36	ІІ	85												
✓ 16	Осика			32	ІІ	✓ 51	Осика			36	ІІ	86												
✓ 17	Осика			28	ІІ	✓ 52	Осика			40	ІІ	87												
✓ 18	Осика			36	ІІ	✓ 53	Осика			32	ІІ	88												
✓ 19	Осика			40	ІІ	✓ 54	Осика			32	ІІ	89												
✓ 20	Осика			36	ІІ	✓ 55	Осика			28	ІІ	90												
✓ 21	Осика			32	ІІ	✓ 56	Осика			32	ІІ	91												
✓ 22	Осика			32	ІІ	✓ 57	Білка			28	ІІ	92												
✓ 23	Осика			32	ІІ	✓ 58	Осика			32	ІІ	93												
✓ 24	Осика			36	ІІ	✓ 59	Осика			40	ІІ	94												
✓ 25	Осика			36	ІІ	✓ 60	Осика			36	ІІ	95												
✓ 26	Осика			56	ІІ	✓ 61	Осика			48	ІІ	96												
✓ 27	Осика			28	ІІ	✓ 62	Осика			52	ІІ	97												
✓ 28	Осика			28	ІІ	✓ 63	Білка			28	ІІ	98												
✓ 29	Осика			32	ІІ	✓ 64	Білка			32	ІІ	99												
✓ 30	Осика			36	ІІ	✓ 65	Осика			24	ІІ	100												
✓ 31	Осика			52	ІІ	✓ 66	Білка			36	ІІ	101												
✓ 32	Осика			32	ІІ	✓ 67	Білка			40	ІІ	102												
✓ 33	Осика			28	ІІ	✓ 68	Білка			32	ІІ	103												
✓ 34	Осика			32	ІІ	✓ 69	Білка			24	ІІ	104												
✓ 35	Осика			32	ІІ	✓ 70	Білка			32	ІІ	105												

	Порода		D/см.	Категорія стану	№ п.п	Порода	D/см.	Категорія стану	№ п.п	Порода	D/см.	Категорія стану
	ділові	Напів				ділові	Напів			ділові	Напів	
1	ДП	ДП	ДП	ДП	ДП	ДП	ДП	ДП	ДП	ДП	ДП	ДП
2												
3												
4												
5					145				184			
6					146				185			
7					147				186			
8					148				187			
9					149				188			
10					150				189			
11					151				190			
12					152				191			
13					153				192			
14					154				193			
15					155				194			
16					156				195			
17					157				196			
18					158				197			
19					159				198			
20					160				199			
21					161				200			
22					162				201			
23					163				202			
24					164				203			
25					165				204			
26					166				205			
27					167				206			
28					168				207			
29					169				208			
30					170				209			
31					171				210			
32					172				211			
33					173				212			
34					174				213			
35					175				214			
36					176				215			
37					177				216			
38					178				217			
39					179				218			
40					180				219			
41					181				220			
42					182				221			
43					183				222			

ОГОВОР

84 (всего) штук

М.П. Дир.

М.П. Дир.

4 05 2026

М.П. Дир.

М.П. Дир.

НУМЕРАЦІЙНА ВІДОМІСТЬ ДЕРЕВ,

призначених для вибіркової санітарної рубки

Житомирська область

Постійний лісокористувач ДП «Новоград-Волинське ДЛМГ»

Лісництво Полісся

Урочище

Квартал 410

Виділ 20

Ділянка

Площа 2,5 га

№ п.п.	Порода	D/ см.			Категорія стану	№ п.п.	Порода	D/ см.			Категорія стану	№ п.п.	Порода	D/ см.			Категорія стану
		ділові	Напів	дрова				ділові	Напів	дрова				ділові	Напів	дрова	
1	Дс			36	V	✓36	Дс			32	V	✓71	Дс			24	V
2	Дс			32	V	✓37	Дс			36	V	✓72	Дс			44	V
3	Дс			32	V	✓38	Дс			24	VI	✓73	Дс			36	V
4	Дс			36	нелік	✓39	Дс			24	нелік	✓74	Дс			28	V
5	Дс			32	VI	✓40	Дс			40	VI	✓75	Дс			40	V
6	Дс			36	VI	✓41	Дс			24	VI	✓76	Дс			40	VI
7	Дс			32	VI	✓42	Дс			24	VI	✓77	Дс			52	VI
8	Дс			40	V	✓43	Дс			40	нелік	✓78	Дс			24	V
9	Дс			24	VI	✓44	Дс			24	нелік	79	Дс				
10	Дс			36	IV	✓45	Дс			24	V	80	Дс				
11	Дс			40	нелік	✓46	Дс			40	IV	81	Дс				
12	Дс			30	IV	✓47	Дс			30	нелік	82	Дс				
13	Дс			24	V	✓48	Дс			32	нелік	83	Дс				
14	Дс			44	V	✓49	Дс			32	нелік	84	Дс				
15	Дс			28	нелік	✓50	Дс			40	нелік	85	Дс				
16	Дс			28	IV	✓51	Дс			30	VI	86	Дс				
17	Дс			24	V	✓52	Дс			36	VI	87	Дс				
18	Дс			28	IV	✓53	Дс			28	VI	88	Дс				
19	Дс			28	IV	✓54	Дс			32	нелік	89	Дс				
20	Дс			36	IV	✓55	Дс			32	VI	90	Дс				
21	Дс			28	IV	✓56	Дс			32	VI	91	Дс				
22	Дс			28	IV	✓57	Дс			24	VI	92	Дс				
23	Дс			24	IV	✓58	Дс			44	V	93	Дс				
24	Дс			40	VI	✓59	Дс			32	V	94	Дс				
25	Дс			40	нелік	✓60	Дс			28	нелік	95	Дс				
26	Дс			32	нелік	✓61	Дс			28	нелік	96	Дс				
27	Дс			32	VI	✓62	Дс			28	VI	97	Дс				
28	Дс			32	VI	✓63	Дс			28	V	98	Дс				
29	Дс			32	IV	✓64	Дс			28	нелік	99	Дс				
30	Дс			24	VI	✓65	Дс			36	VI	100	Дс				
31	Дс			32	VI	✓66	Дс			36	VI	101	Дс				
32	Дс			36	VI	✓67	Дс			48	VI	102	Дс				
33	Дс			32	нелік	✓68	Дс			32	VI	103	Дс				
34	Дс			36	VI	✓69	Дс			28	VI	104	Дс				
35	Дс			32	нелік	✓70	Дс			28	V	105	Дс				

НУМЕРАЦІЙНА ВІДОМІСТЬ ДЕРЕВ,

призначених для вибіркової санітарної рубки

Житомирська область

Постійний лісокористувач ДП «Новоград-Волинське ДЛМГ»

Лісництво Північно-західний

Урочище _____

Квартал 41

Виділ 8

Ділянка _____

Площа 1,9 га

d cm	Всичка		Вільха		Береза		Дуб													
	діл	др	діл	др	діл	др	діл	др	діл	др	діл	др	діл	др	діл	др	діл	др	діл	др
8						1/1		1/5												
12																				
16				1/6		1/1														
20		1/2		1/3		1/2		1/2												
№ п.п	Порода	D/ см.			Категорія стану	№ п.п	Порода	D/ см.			Категорія стану	№ п.п	Порода	D/ см.			Категорія стану			
		ділові	Напів	Дрова				ділові	Напів	Дрова				ділові	Напів	Дрова				
1	Бн			36	VI	36	Ос			24	ХСЛ	71	Бн			28	IV			
2	Бн			28	IV	37	Ос			29	ХСЛ	72	Бн			29	ХСЛ			
3	Бн			24	IV	38	Ос			24	ХСЛ	73	Бн			28	ХСЛ			
4	Бн			32	IV	39	Ос			40	ХСЛ	74	Бн			32	V			
5	Ос			32	ХСЛ	40	Ос			32	V	75	Бн			28	IV			
6	Бн			24	IV	41	Ос			28	ХСЛ	76	Ос			32	V			
7	Ос			36	VI	42	Ос			32	V	77	Ос			32	V			
8	Ос			28	ХСЛ	43	Ос			36	III	78	Бн			21	ХСЛ			
9	Ос			32	V	44	Ос			36	III	79	Бн			32	ХСЛ			
10	Ос			32	V	45	Ос			48	III	80	Бн			27	ХСЛ			
11	Ос			44	V	46	Ос			32	V	81	Бн			32	ХСЛ			
12	Бн			24	IV	47	Ос			28	V	82	Бн			24	III			
13	Ос			28	ХСЛ	48	Бн			24	ХСЛ	83	Бн			32	V			
14	Бн			28	ХСЛ	49	Ос			40	ХСЛ	84	Ос			36	V			
15	Бн			28	ХСЛ	50	Ос			40	ХСЛ	85	Ос			32	ХСЛ			
16	Бн			28	ХСЛ	51	Ос			36	V	86	Бн			24	IV			
17	Ос			36	IV	52	Ос			32	IV	87	Ос			24	ХСЛ			
18	Бн			28	ХСЛ	53	Ос			24	IV	88	Ос			32	ХСЛ			
19	Ос			36	IV	54	Ос			24	IV	89	Ос			32	IV			
20	Ос			24	V	55	Ос			24	ХСЛ	90	Ос			32	V			
21	Ос			24	IV	56	Ос			28	ХСЛ	91	Ос			32	V			
22	Ос			28	IV	57	Ос			24	ХСЛ	92	Ос			32	ХСЛ			
23	Ос			28	IV	58	Ос			32	ХСЛ	93	Ос			32	ХСЛ			
24	Ос			32	IV	59	Ос			32	ХСЛ	94	Ос			36	ХСЛ			
25	Ос			24	ХСЛ	60	Ос			36	V	95	Ос			32	V			
26	Ос			32	V	61	Бн			24	IV	96	Ос			40	V			
27	Ос			32	V	62	Ос			32	V	97	Ос			36	V			
28	Ос			24	ХСЛ	63	Ос			32	IV	98	Ос			32	V			
29	Ос			28	III	64	Ос			32	V	99	Ос			32	V			
30	Ос			28	IV	65	Ос			36	ХСЛ	100	Ос			28	V			
31	Ос			36	ХСЛ	66	Ос			22	ХСЛ	101	Ос			24	ХСЛ			
32	Ос			32	IV	67	Бн			36	ХСЛ	102	Бн			40	IV			
33	Ос			24	ХСЛ	68	Ос			28	V	103	Бн			24	ХСЛ			
34	Бн			28	ХСЛ	69	Ос			28	ХСЛ	104	Ос			32	IV			
35	Бн			28	IV	70	Ос			32	ХСЛ	105	Бн			32	V			

850100101000 43 07 НУМЕРАЦІЙНА ВІДОМІСТЬ ДЕРЕВ,

призначених для вибіркової санітарної рубки

Житомирська область

Постійний лісокористувач ДП «Новоград-Волинське ДЛМГ»

Лісництво

Урочище

Квартал

Виділ

Ділянка

Площа

Види																				
Ділянки																				
Групи																				
Висота																				
Вік																				
Діаметр																				
Довжина																				
Маса																				
Вологість																				
Температура																				
Тиск																				
Вітер																				
Світло																				
Звук																				
Запах																				
Смак																				
Текстура																				
Колір																				
Візуальний стан																				
Запах																				
Смак																				
Текстура																				
Колір																				
Візуальний стан																				
Запах																				
Смак																				
Текстура																				
Колір																				
Візуальний стан																				
Запах																				
Смак																				
Текстура																				
Колір																				
Візуальний стан																				
Запах																				
Смак																				
Текстура																				
Колір																				
Візуальний стан																				
Запах																				
Смак																				
Текстура																				
Колір																				
Візуальний стан																				
Запах																				
Смак																				
Текстура																				
Колір																				
Візуальний стан																				
Запах																				
Смак																				
Текстура																				
Колір																				
Візуальний стан																				
Запах																				
Смак																				
Текстура																				
Колір																				
Візуальний стан																				
Запах																				
Смак																				
Текстура																				
Колір																				
Візуальний стан																				
Запах																				
Смак																				
Текстура																				
Колір																				
Візуальний стан																				
Запах																				
Смак																				
Текстура																				
Колір																				
Візуальний стан																				
Запах																				
Смак																				
Текстура																				
Колір																				
Візуальний стан																				
Запах																				
Смак																				
Текстура																				
Колір																				
Візуальний стан																				
Запах																				
Смак																				
Текстура																				
Колір																				
Візуальний стан																				
Запах																				
Смак																				
Текстура																				
Колір																				
Візуальний стан																				
Запах																				
Смак																				
Текстура																				
Колір																				
Візуальний стан																				
Запах																				
Смак																				
Текстура																				
Колір																				
Візуальний стан																				
Запах																				
Смак																				
Текстура																				
Колір																				
Візуальний стан																				
Запах																				
Смак																				
Текстура																				
Колір																				
Візуальний стан																				
Запах																				
Смак																				
Текстура																				
Колір																				
Візуальний стан																				
Запах																				
Смак																				
Текстура																				
Колір																				
Візуальний стан																				
Запах																				
Смак																				
Текстура																				
Колір																				
Візуальний стан																				
Запах																				
Смак																				
Текстура																				
Колір																				
Візуальний стан																				
Запах																				
Смак																				
Текстура																				
Колір																				
Візуальний стан																				
Запах																				
Смак																				
Текстура																				
Колір																				
Візуальний стан																				
Запах																				
Смак																				
Текстура																				
Колір																				
Візуальний стан																				
Запах																				
Смак																				
Текстура																				
Колір																				
Візуальний стан																				
Запах																				
Смак																				
Текстура																				
Колір																				
Візуальний стан																				
Запах																				
Смак																				
Текстура																				
Колір																				
Візуальний стан																				
Запах																				
Смак																				
Текстура																				
Колір																				
Візуальний стан																				
Запах																				
Смак																				
Текстура																				
Колір																				
Візуальний стан																				
Запах																				
Смак																				
Текстура																				
Колір																				
Візуальний стан																				
Запах																				
Смак																				
Текстура																				
Колір																				
Візуальний стан																				
Запах																				
Смак																				
Текстура																				
Колір																				
Візуальний стан																				
Запах																				
Смак																				
Текстура																				
Колір																				
Візуальний стан																				
Запах																				
Смак																				
Текстура																				
Колір																				
Візуальний стан																				
Запах																				
Смак																				
Текстура																				
Колір																				
Візуальний стан																				
Запах																				
Смак																				
Текстура																				
Колір																				
Візуальний стан																				
Запах																				
Смак																				
Текстура																				
Колір																				
Візуальний стан																				
Запах																				
Смак																				
Текстура																				
Колір																				
Візуальний стан																				
Запах																				
Смак																				
Текстура																				
Колір																				
Візуальний стан																				
Запах																				
Смак																				
Текстура																				
Колір																				
Візуальний стан																				
Запах																				
Смак																				
Текстура																				
Колір																				
Візуальний стан																				
Запах																				
Смак																				
Текстура																				
Колір																				
Візуальний стан																				
Запах																				
Смак																				
Текстура																				
Колір																				
Візуальний стан																				
Запах																				
Смак																				
Текстура																				
Колір																				
Візуальний стан																				
Запах																				
Смак																				
Текстура																				
Колір																				
Візуальний стан																				
Запах																				
Смак																				
Текстура																				
Колір																				
Візуальний стан																				
Запах																				
Смак																				
Текстура																				
Колір																				
Візуальний стан																				
Запах																				
Смак																				
Текстура																				
Колір																				
Візуальний стан																				
Запах																				
Смак																				
Текстура																				
Колір																				
Візуальний стан																				
Запах																				
Смак																				
Текстура																				
Колір																				
Візуальний стан																				
Запах																				
Смак																				
Текстура																				
Колір																				
Візуальний стан																				
Запах																				
Смак																				
Текстура																				
Колір																				
Візуальний стан																				
Запах																				
Смак																				
Текстура																				
Колір																				
Візуальний стан																				
Запах																				
Смак																				
Текстура																				
Колір																				
Візуальний стан																				
Запах																				
Смак																				
Текстура																				
Колір																				
Візуальний стан																				
Запах																				
Смак																				
Текстура																				
Колір																				
Візуальний стан																				
Запах																				
Смак																				
Текстура																				
Колір																				
Візуальний стан																				
Запах																				
Смак																				
Текстура																				
Колір																				
Візуальний стан																				
Запах																				
Смак																				

НУМЕРАЦІЙНА ВІДОМІСТЬ ДЕРЕВ,

призначених для вибіркової санітарної рубки

Житомирська область

Постійний лісокористувач ДП «Новоград-Волинське ДЛМГ»

Лісництво

Урочище

Квартал

Виділ

Ділянка

Площа

№ п.п.	Порода	D/ см.			Категорія стану	№ п.п.	Порода	D/ см.			Категорія стану	№ п.п.	Порода	D/ см.			Категорія стану
		ділові	Напів	дрова				ділові	Напів	дрова				ділові	Напів	дрова	
1	Береза			36	V	36	Осика			32	Д	71	Осика			40	Д
2	Береза			32	Д	37	Осика			28	Д	72	Осика			32	Д
3	Осика			36	Д	38	Осика			28	Д	73	Осика			32	Д
4	Осика			36	Д	39	Береза			24	Д	74	Береза			28	Д
5	Осика			28	Д	40	Береза			28	Д	75	Осика			36	Д
6	Осика			36	Д	41	Осика			32	Д	76	Береза			24	Д
7	Береза			32	Д	42	Береза			28	Д	77	Береза			28	Д
8	Береза			32	Д	43	Береза			28	Д	78	Осика			40	Д
9	Береза			32	Д	44	Осика			32	Д	79	Осика			28	Д
10	Осика			32	Д	45	Осика			28	Д	80	Береза			32	Д
11	Береза			24	Д	46	Осика			32	Д	81	Осика			24	Д
12	Осика			32	Д	47	Осика			32	Д	82	Береза			40	Д
13	Осика			32	Д	48	Осика			44	Д	83	Осика			40	Д
14	Осика			32	Д	49	Осика			40	Д	84	Осика			40	Д
15	Береза			32	Д	50	Осика			36	Д	85	Осика			52	Д
16	Осика			32	Д	51	Осика			36	Д	86	Осика			36	Д
17	Береза			28	Д	52	Береза			24	Д	87	Осика			40	Д
18	Береза			36	Д	53	Береза			24	Д	88	Береза			32	Д
19	Осика			36	Д	54	Осика			36	Д	89	Береза			32	Д
20	Осика			36	Д	55	Осика			28	Д	90	Береза			28	Д
21	Осика			36	Д	56	Осика			52	Д	91	Береза			24	Д
22	Осика			36	Д	57	Береза			28	Д	92	Береза			32	Д
23	Осика			32	Д	58	Береза			28	Д	93	Береза			32	Д
24	Береза			24	Д	59	Береза			24	Д	94	Береза			28	Д
25	Береза			32	Д	60	Осика			48	Д	95	Береза			28	Д
26	Береза			24	Д	61	Береза			24	Д	96	Береза			28	Д
27	Осика			28	Д	62	Береза			36	Д	97	Береза			28	Д
28	Осика			44	Д	63	Осика			28	Д	98	Береза			32	Д
29	Осика			40	Д	64	Осика			32	Д	99	Береза			40	Д
30	Осика			32	Д	65	Осика			28	Д	100	Осика			32	Д
31	Осика			28	Д	66	Осика			32	Д	101	Осика			40	Д
32	Осика			28	Д	67	Осика			28	Д	102	Осика			36	Д
33	Осика			32	Д	68	Осика			40	Д	103	Осика			36	Д
34	Осика			40	Д	69	Береза			32	Д	104	Осика			36	Д
35	Осика			36	Д	70	Береза			36	Д	105	Береза			28	Д

НУМЕРАЦІЙНА ВІДОМІСТЬ ДЕРЕВ,
призначених для вибіркової санітарної рубки

Житомирська область

Постійний лісокористувач ДП «Новоград-Волинське ДЛМГ»

Лісництво *Пилипівське*

Урочище

Квартал *48*

Виділ *26*

Ділянки

Площа *94,3*

см	Ялики		Ясен		Дуб		Вільха		Берест		Верба							
	діл	др	діл	др	діл	др	діл	др	діл	др	діл	др	діл	др	діл	др	діл	др
8				1/4				1/1				1/2						
12				1/3		1/1		1/5		1/1		1/2						
16				1/2		1/1		1/2		1/2		1/1						
20				1/3		1/1				1/1				1/2				

№ п.п	Порода	D/ см.			Категорія стану	№ п.п	Порода	D/ см.			Категорія стану	№ п.п	Порода	D/ см.			Категорія стану
		ділові	Напів	дрова				ділові	Напів	дрова				ділові	Напів	дрова	
1	Ялики			24	V	36	Ялики			28	IV	71					
2	Ялики			40	V	37	Ялики			32	V	72					
3	Ялики			28	IV	38	Ялики			28	V	73					
4	Ялики	28			IV	39	Ялики			32	V	74					
5	Ялики			28	V	40	Ялики			28	V	75					
6	Ялики			36	V	41	Ялики			28	V	76					
7	Ялики			24	V	42	Ялики	28			IV	77					
8	Ялики	24			IV	43	Ялики	44			IV	78					
9	Ялики	36			IV	44	Ялики			24	V	79					
10	Ялики			32	V	45	Ялики			32	V	80					
11	Ялики			28	V	46	Ялики			32	V	81					
12	Ялики			28	V	47	Ялики			32	V	82					
13	Ялики	28			IV	48	Ялики			28	V	83					
14	Ялики			24	V	49	Ялики			32	V	84					
15	Ялики			24	V	50	Ялики			32	V	85					
16	Ялики			24	V	51	Ялики			36	V	86					
17	Ялики			24	V	52	Ялики			36	V	87					
18	Ялики			24	V	53	Ялики			36	V	88					
19	Ялики			36	V	54	Ялики			28	V	89					
20	Ялики			24	V	55	Ялики			32	V	90					
21	Ялики			28	V	56	Ялики			24	V	91					
22	Ялики			28	V	57	Ялики			24	V	92					
23	Ялики			32	V	58	Ялики			28	V	93					
24	Ялики			24	V	59	Ялики			32	V	94					
25	Ялики			36	V	60	Ялики			28	V	95					
26	Ялики			32	V	61	Ялики			24	V	96					
27	Ялики	32			IV	62	Ялики			28	V	97					
28	Ялики			24	V	63	Ялики			40	V	98					
29	Ялики	36			IV	64	Ялики			32	V	99					
30	Ялики			28	V	65						100					
31	Ялики			28	V	66						101					
32	Ялики			28	V	67						102					
33	Ялики			28	V	68						103					
34	Ялики			32	V	69						104					

НУМЕРАЦІЙНА ВІДОМІСТЬ ДЕРЕВ,

призначених для вибіркової санітарної рубки

Житомирська область

Постійний лісокористувач ДП «Новоград-Волинське ДЛМГ»

Лісництво

Пилипівське

Урочище

Квартал

57

Виділ

1

Ділянка

1

Площа

10 га

d cm	8-17		18-27		28-37		38-47		48-57		58-67		68-77		78-87		88-97		98-107	
	діл	др	діл	др	діл	др	діл	др	діл	др	діл	др	діл	др	діл	др	діл	др	діл	др
8																				
12																				
16																				
20																				
№ п.п	Порода	D/ см.			Категорія стану	№ п.п	Порода	D/ см.			Категорія стану	№ п.п	Порода	D/ см.			Категорія стану			
		ділові	Напів	дрова				ділові	Напів	дрова				ділові	Напів	дрова				
1	Бел			23	IV	36	Бел			24	IV	71								
2	Бел			28	IV	37	Бел			28	III	72								
3	Бел			40	чел	38	Бел			32	III	73								
4	Бел			32	V	39	Бел			28	IV	74								
5	Бел			44	V	40	Бел			32	IV	75								
6	Бел			24	V	41	Бел			28	IV	76								
7	Бел			36	IV	42	Бел			28	IV	77								
8	Бел			24	чел	43	Бел			24	IV	78								
9	Бел			28	IV	44	Бел			28	IV	79								
10	Бел			32	IV	45	Бел			24	III	80								
11	Бел			24	IV	46	Бел			28	IV	81								
12	Бел			28	V	47	Бел			28	III	82								
13	Бел			32	IV	48	Бел			28	V	83								
14	Бел			32	IV	49	Бел			24	IV	84								
15	Бел			28	IV	50	Бел			32	IV	85								
16	Бел			28	IV	51	Бел			24	IV	86								
17	Бел			48	IV	52	Бел			28	IV	87								
18	Бел			24	IV	53	Бел			32	V	88								
19	Бел			28	IV	54	Бел			32	IV	89								
20	Бел			28	V	55	Бел			24	IV	90								
21	Бел			24	IV	56	Бел			32	III	91								
22	Бел			32	IV	57	Бел			32	IV	92								
23	Бел			28	IV	58	Бел			24	V	93								
24	Бел			32	III	59	Бел			28	IV	94								
25	Бел			32	IV	60	Бел			28	IV	95								
26	Бел			24	V	61	Бел			24	IV	96								
27	Бел			32	V	62	Бел			32	III	97								
28	Бел			40	чел	63	Бел			32	IV	98								
29	Бел			38	IV	64	Бел			28	IV	99								
30	Бел			24	IV	65	Бел			36	V	100								
31	Бел			44	IV	66	Бел			24	V	101								
32	Бел			28	IV	67	Бел			24	V	102								
33	Бел			32	чел	68	Бел			24	IV	103								
34	Бел			28	IV	69	Бел			28	IV	104								
35	Бел			32	IV	70						105								

d cm	д/л	др	д/л	др	д/л	др	д/л	др	д/л	др	д/л	др	д/л	др	д/л	др	д/л	др
8																		
12																		
16																		
20																		
№ п.п	Порода	D / см.			Категорія стану	№ п.п	Порода	D / см.			Категорія стану	№ п.п	Порода	D / см.			Категорія стану	
		ділові	Напів	дрова				ділові	Напів	дрова				ділові	Напів	дрова		
106						145						184						
107						146						185						
108						147						186						
109						148						187						
110						149						188						
111						150						189						
112						151						190						
113						152						191						
114						153						192						
115						154						193						
116						155						194						
117						156						195						
118						157						196						
119						158						197						
120						159						198						
121						160						199						
122						161						200						
123						162						201						
124						163						202						
125						164						203						
126						165						204						
127						166						205						
128						167						206						
129						168						207						
130						169						208						
131						170						209						
132						171						210						
133						172						211						
134						173						212						
135						174						213						
136						175						214						
137						176						215						
138						177						216						
139						178						217						
140						179						218						
141						180						219						
142						181						220						
143						182						221						
144						183						222						

Всього дерев

80.05 2021р

Сторож М.О.
Таблюшник М.О.
Григорук О.П.

[Signature]
[Signature]
[Signature]

НУМЕРАЦІЙНА ВІДОМІСТЬ ДЕРЕВ,

призначених для вибіркової санітарної рубки

Житомирська область

Постійний лісокористувач ДП «Новоград-Волинське ДЛМГ»

Лісництво

Пилипівське

Урочище

Квартал

59

Виділ

Н

Ділянка

Площа

4.6 га

d cm		Вішня				Ясень				Дуб				Білий				Коричневий			
діл	др	діл	др	діл	др	діл	др	діл	др	діл	др	діл	др	діл	др	діл	др	діл	др		
8																					
12																					
16																					
20																					
№ п.п	Порода	D/ см.			Категорія стану	№ п.п	Порода	D/ см.			Категорія стану	№ п.п	Порода	D/ см.			Категорія стану				
		ділові	Напів	дрова				ділові	Напів	дрова				ділові	Напів	дрова					
✓ 1	Вішня			39	Д	✓ 36	Вішня			28	Д	✓ 71	Вішня			24	Д				
✓ 2	Вішня			24	Д	✓ 37	Вішня			24	Д	✓ 72	Ясень			24	Д				
✓ 3	Вішня			24	Д	✓ 38	Вішня			28	Д	✓ 73	Ясень			24	Д				
✓ 4	Вішня			28	Д	✓ 39	Вішня			28	Д	✓ 74	Ясень			24	Д				
✓ 5	Вішня			28	Д	✓ 40	Вішня			28	Д	✓ 75	Вішня			24	Д				
✓ 6	Вішня			28	Д	✓ 41	Вішня			28	Д	✓ 76	Вішня			28	Д				
✓ 7	Вішня			36	Д	✓ 42	Вішня			28	Д	✓ 77	Вішня			28	Д				
✓ 8	Вішня			28	Д	✓ 43	Вішня			24	Д	✓ 78	Вішня			36	Д				
✓ 9	Ясень			28	Д	✓ 44	Вішня			24	Д	✓ 79	Вішня			28	Д				
✓ 10	Вішня			24	Д	✓ 45	Вішня			24	Д	✓ 80	Вішня			28	Д				
✓ 11	Ясень			32	Д	✓ 46	Вішня			24	Д	✓ 81	Вішня			28	Д				
✓ 12	Ясень			24	Д	✓ 47	Вішня			24	Д	✓ 82	Вішня			28	Д				
✓ 13	Ясень			28	Д	✓ 48	Вішня			28	Д	✓ 83	Вішня			28	Д				
✓ 14	Вішня			36	Д	✓ 49	Вішня			24	Д	✓ 84	Вішня			32	Д				
✓ 15	Вішня			28	Д	✓ 50	Вішня			24	Д	✓ 85	Вішня			32	Д				
✓ 16	Вішня			36	Д	✓ 51	Вішня			24	Д	✓ 86	Вішня			28	Д				
✓ 17	Вішня			28	Д	✓ 52	Вішня			24	Д	✓ 87	Вішня			28	Д				
✓ 18	Вішня			39	Д	✓ 53	Вішня			28	Д	✓ 88	Вішня			24	Д				
✓ 19	Вішня			28	Д	✓ 54	Вішня			24	Д	✓ 89	Вішня			32	Д				
✓ 20	Вішня			24	Д	✓ 55	Вішня			24	Д	✓ 90	Вішня			28	Д				
✓ 21	Вішня			24	Д	✓ 56	Вішня			24	Д	✓ 91	Вішня			24	Д				
✓ 22	Вішня			24	Д	✓ 57	Вішня			24	Д	✓ 92	Вішня			28	Д				
✓ 23	Вішня			28	Д	✓ 58	Ясень			28	Д	✓ 93	Вішня			32	Д				
✓ 24	Вішня			24	Д	✓ 59	Вішня			28	Д	✓ 94	Вішня			24	Д				
✓ 25	Вішня			28	Д	✓ 60	Вішня			28	Д	✓ 95	Вішня			28	Д				
✓ 26	Вішня			28	Д	✓ 61	Вішня			24	Д	✓ 96	Вішня			24	Д				
✓ 27	Вішня			28	Д	✓ 62	Вішня			28	Д	✓ 97	Вішня			28	Д				
✓ 28	Вішня			39	Д	✓ 63	Вішня			24	Д	✓ 98	Вішня			28	Д				
✓ 29	Вішня			28	Д	✓ 64	Вішня			28	Д	✓ 99	Вішня			28	Д				
✓ 30	Вішня			28	Д	✓ 65	Вішня			24	Д	✓ 100	Вішня			24	Д				
✓ 31	Вішня			24	Д	✓ 66	Вішня			28	Д	✓ 101	Вішня			24	Д				
✓ 32	Вішня			28	Д	✓ 67	Вішня			24	Д	✓ 102	Вішня			24	Д				
✓ 33	Вішня			28	Д	✓ 68	Вішня			28	Д	✓ 103	Вішня			24	Д				
✓ 34	Вішня			28	Д	✓ 69	Вішня			24	Д	✓ 104	Вішня			24	Д				
✓ 35	Вішня			24	Д	✓ 70	Вішня			24	Д	✓ 105	Вішня			28	Д				

НУМЕРАЦІЙНА ВІДОМІСТЬ ДЕРЕВ,

призначених для вибіркової санітарної рубки

Житомирська область

Постійний лісокористувач ДП «Новоград-Волинське ДЛМГ»

Лісництво Попільницьке

Урочище _____

Квартал 23

Виділ 23

Ділянка _____

Площа 8 га

d cm	Дуб		Дуб		Касп		Дуб		Дуб		Дуб		Дуб		Дуб		Дуб		Дуб	
	діл	др	діл	др	діл	др	діл	др	діл	др	діл	др	діл	др	діл	др	діл	др	діл	др
8				1/2																
12				1/2				1												
16		1/4		1/3			2													
20		2/4		1/2						1/2										
№ п.п	Порода	D/см.			Категорія стану	№ п.п	Порода	D/см.			Категорія стану	№ п.п	Порода	D/см.			Категорія стану			
		ділові	Напів	дрова				ділові	Напів	дрова				ділові	Напів	дрова				
1	БЛТ			36	V	36	Дуб			32	III	71	БЛТ			28	III			
2	БЛТ			36	IV	37	БЛТ			28	IV	72	БЛТ		36		IV			
3	БЛТ			24	V	38	БЛТ			40	IV	73	БЛТ			24	IV			
4	БЛТ			36	V	39	БЛТ			28	V	74	БЛТ			32	V			
5	БЛТ			40	V	40	БЛТ			24	V	75	БЛТ			24	V			
6	БЛТ			40	V	41	БЛТ			28	IV	76	БЛТ			32	V			
7	БЛТ			23	IV	42	БЛТ			24	V	77	БЛТ			24	V			
8	БЛТ			28	IV	43	БЛТ			23	V	78	БЛТ			32	V			
9	БЛТ			24	V	44	БЛТ			24	V	79	БЛТ			28	V			
10	БЛТ			24	V	45	БЛТ			28	IV	80	БЛТ			36	IV			
11	БЛТ			24	V	46	БЛТ			48	КСЛ	81	БЛТ			32	IV			
12	БЛТ			22	IV	47	БЛТ			52	V	82	БЛТ			24	IV			
13	БЛТ			24	IV	48	Дуб			28	IV	83	БЛТ			32	V			
14	Дуб			28	IV	49	Дуб			36	V	84	БЛТ			32	IV			
15	Дуб		23	IV	50	БЛТ				28	V	85	БЛТ			36	IV			
16	Дуб			32	V	51	БЛТ			24	V	86	Дуб			24	V			
17	БЛТ			24	V	52	БЛТ			24	V	87	БЛТ			24	V			
18	Дуб			28	IV	53	БЛТ			36	V	88	БЛТ			32	IV			
19	БЛТ			28	V	54	БЛТ			32	V	89	БЛТ			24	V			
20	БЛТ			28	IV	55	БЛТ			36	IV	90	Дуб			22	IV			
21	БЛТ			24	IV	56	БЛТ			28	IV	91	БЛТ			40	III			
22	Дуб			24	V	57	БЛТ			36	IV	92	БЛТ			32	IV			
23	БЛТ			24	III	58	БЛТ			24	IV	93	БЛТ			32	IV			
24	БЛТ			24	III	59	БЛТ			24	IV	94	БЛТ			32	III			
25	БЛТ			24	IV	60	БЛТ			28	V	95	БЛТ			28	III			
26	БЛТ			36	V	61	БЛТ			32	IV	96	Дуб			28	IV			
27	БЛТ			28	IV	62	БЛТ			26	III	97	Дуб			28	IV			
28	БЛТ			24	IV	63	БЛТ			36	III	98	БЛТ			36	IV			
29	БЛТ			24	V	64	БЛТ			28	IV	99								
30	БЛТ			28	V	65	БЛТ			32	IV	100								
31	БЛТ			28	V	66	БЛТ			24	IV	101								
32	БЛТ			32	V	67	БЛТ			24	IV	102								
33	Дуб			24	III	68	БЛТ			24	V	103								
34	Дуб			24	V	69	БЛТ			40	IV	104								
35	Дуб			24	V	70	БЛТ			24	IV	105								

см	д/п	д/р	д/п	д/р	д/п	д/р	д/п	д/р	д/п	д/р	д/п	д/р	д/п	д/р													
8																											
12																											
16																											
20																											
№ п.п	Порода			D/ см.			Категорія стану	№ п.п	Порода			D/ см.			Категорія стану												
	ділові	Напів	дрова		ділові	Напів		дрова		ділові	Напів	дрова		ділові		Напів	дрова										
106	.							145							184												
107								146							185												
108								147							186												
109								148							187												
110								149							188												
111								150							189												
112								151							190												
113								152							191												
114								153							192												
115								154							193												
116								155							194												
117								156							195												
118								157							196												
119								158							197												
120								159							198												
121								160							199												
122								161							200												
123								162							201												
124								163							202												
125								164							203												
126								165							204												
127								166							205												
128								167							206												
129								168							207												
130								169							208												
131								170							209												
132								171							210												
133								172							211												
134								173							212												
135								174							213												
136								175							214												
137								176							215												
138								177							216												
139								178							217												
140								179							218												
141								180							219												
142								181							220												
143								182							221												
144								183							222												

НУМЕРАЦІЙНА ВІДОМІСТЬ ДЕРЕВ,

призначених для вибіркової санітарної рубки

Житомирська область

Постійний лісокористувач ДП «Новоград-Волинське ДЛМГ»

Лісництво

Лісництво

Урочище

Квартал

63

Виділ

5

Ділянка

Площа

3.6 га

d cm	Ділянка 230																			
	діл	др	діл	др	діл	др	діл	др	діл	др	діл	др	діл	др	діл	др	діл	др	діл	др
8		1/4		1/2																
12		1/3		1/1																
16		1/8		1/1																
20		1/4		1/1																
№ п.п	Порода	D/ см.			Категорія стану	№ п.п	Порода	D/ см.			Категорія стану	№ п.п	Порода	D/ см.			Категорія стану			
		ділові	Напів	дрова				ділові	Напів	дрова				ділові	Напів	дрова				
1	Дуб			22	✓	36						71								
2	Дуб			21	II	37						72								
3	Дуб		22		IV	38						73								
4	Дуб		24		IV	39						74								
5	Дуб		24		III	40						75								
6	Дуб		24		IV	41						76								
7	Дуб	36			IV	42						77								
8	Дуб		26		III	43						78								
9	Дуб			28	IV	44						79								
10	Дуб		23		✓	45						80								
11	Дуб		29		IV	46						81								
12	Дуб		24		III	47						82								
13	Дуб		28		III	48						83								
14	Дуб		24		IV	49						84								
15	Дуб		24		IV	50						85								
16	Дуб		24		IV	51						86								
17	Дуб		36		IV	52						87								
18	Дуб		24		IV	53						88								
19	Дуб		32		IV	54						89								
20	Дуб		24		✓	55						90								
21	Дуб		24		IV	56						91								
22	Дуб			24	IV	57						92								
23	Дуб			24	III	58						93								
24						59						94								
25						60						95								
26						61						96								
27						62						97								
28						63						98								
29						64						99								
30						65						100								
31						66						101								
32						67						102								
33						68						103								
34						69						104								
35						70						105								

НУМЕРАЦІЙНА ВІДОМІСТЬ ДЕРЕВ,

призначених для вибіркової санітарної рубки

Житомирська область

Постійний лісокористувач ДП «Новоград-Волинське ДЛМГ»

Лісництво

Урочище

Квартал

Виділ

Ділянка

Площа

га

d cm	Вид		Вид		Вид		Вид		Вид		Вид		Вид		Вид		Вид		Вид	
	діл	др	діл	др	діл	др	діл	др	діл	др	діл	др	діл	др	діл	др	діл	др	діл	др
8		1/2		1/3				1/1												
12		1/1		1/3		1/1		1/1												
16		1/3		1/2				1/1				1/1								
20		1/5		1/5		1/2				1/1										
№ п.п.	Порода	D/ см.			Категорія стану	№ п.п.	Порода	D/ см.			Категорія стану	№ п.п.	Порода	D/ см.			Категорія стану			
		ділові	Напів	дрова				ділові	Напів	дрова				ділові	Напів	дрова				
✓ 1	БЛЧ			24	✓	✓ 36	БЛЧ			32	1✓	✓ 71	БЛЧ			22	1✓			
✓ 2	ОС			24	1✓	✓ 37	БЛЧ			28	1✓	✓ 72	БЛЧ			40	✓			
✓ 3	БЛЧ			24	1✓	✓ 38	БЛЧ			28	1✓	✓ 73	БЛЧ			32	✓			
✓ 4	БЛЧ			24	1✓	✓ 39	БЛЧ			48	1✓	✓ 74	БЛЧ			22	✓			
✓ 5	БЛЧ			28	1✓	✓ 40	БЛЧ			36	1✓	✓ 75	БЛЧ			30	1✓			
✓ 6	ОС			26	ХСЛ	✓ 41	БЛЧ			24	1✓	✓ 76	БЛЧ			24	✓			
✓ 7	БЛЧ			32	✓	✓ 42	БЛЧ			40	1✓	77								
✓ 8	БЛЧ			24	✓	✓ 43	БЛЧ			24	✓	78								
✓ 9	БЛЧ			56	1✓	✓ 44	БЛЧ			21	1✓	79								
✓ 10	БЛЧ			24	1✓	✓ 45	БЛЧ			40	1✓	80								
✓ 11	БЛЧ	36			1✓	✓ 46	БЛЧ			28	1✓	81								
✓ 12	БЛЧ			24	1✓	✓ 47	БЛЧ			28	1✓	82								
✓ 13	БЛЧ			28	1✓	✓ 48	БЛЧ			36	✓	83								
✓ 14	БЛЧ			24	1✓	✓ 49	БЛЧ			44	1✓	84								
✓ 15	БЛЧ	28			1✓	✓ 50	БЛЧ			32	1✓	85								
✓ 16	БЛЧ			24	1✓	✓ 51	БЛЧ			32	1✓	86								
✓ 17	БЛЧ			24	1✓	✓ 52	БЛЧ			32	1✓	87								
✓ 18	БЛЧ			24	1✓	✓ 53	БЛЧ			32	1✓	88								
✓ 19	БЛЧ			32	1✓	✓ 54	БЛЧ			24	1✓	89								
✓ 20	БЛЧ			40	1✓	✓ 55	БЛЧ			36	1✓	90								
✓ 21	ОС			48	1✓	✓ 56	БЛЧ			32	1✓	91								
✓ 22	БЛЧ			32	1✓	✓ 57	БЛЧ			36	1✓	92								
✓ 23	БЛЧ			28	1✓	✓ 58	БЛЧ			36	1✓	93								
✓ 24	БЛЧ			28	1✓	✓ 59	БЛЧ			28	1✓	94								
✓ 25	БЛЧ			28	✓	✓ 60	БЛЧ			32	1✓	95								
✓ 26	БЛЧ			24	✓	✓ 61	БЛЧ			28	1✓	96								
✓ 27	БЛЧ			32	✓	✓ 62	БЛЧ			28	1✓	97								
✓ 28	БЛЧ	56			1✓	✓ 63	БЛЧ			32	1✓	98								
✓ 29	БЛЧ	32			1✓	✓ 64	БЛЧ			32	1✓	99								
✓ 30	БЛЧ			28	1✓	✓ 65	БЛЧ			32	1✓	100								
✓ 31	БЛЧ			24	✓	✓ 66	БЛЧ			28	✓	101								
✓ 32	БЛЧ			36	1✓	✓ 67	БЛЧ			40	1✓	102								
✓ 33	БЛЧ			24	1✓	✓ 68	БЛЧ			28	1✓	103								
✓ 34	БЛЧ			24	1✓	✓ 69	БЛЧ			36	1✓	104								
✓ 35	ОС			60	1	✓ 70	БЛЧ			28	1✓	105								

НУМЕРАЦІЙНА ВІДОМІСТЬ ДЕРЕВ,

призначених для вибіркової санітарної рубки

Житомирська область

Постійний лісокористувач ДП «Новоград-Волинське ДЛМГ»

Лісництво Млинівське

Урочище _____

Квартал 7

Виділ 16

Ділянка _____

Площа 0,3 га

d cm	Виділ 16																			
	діл	др	діл	др	діл	др	діл	др	діл	др	діл	др	діл	др	діл	др	діл	др	діл	др
8																				
12		11																		
16		11/7																		
20		12																		
№ п.п	Порода	D/ см.			Категорія стану	№ п.п	Порода	D/ см.			Категорія стану	№ п.п	Порода	D/ см.			Категорія стану			
		ділові	Напів	дрова				ділові	Напів	дрова				ділові	Напів	дрова				
1	С			28	У/Сух	36						71								
2	С	28			У/Сух	37						72								
3	С	24			У/Сух	38						73								
4	С			28	У/Сух	39						74								
5						40						75								
6						41						76								
7						42						77								
8						43						78								
9						44						79								
10						45						80								
11						46						81								
12						47						82								
13						48						83								
14						49						84								
15						50						85								
16						51						86								
17						52						87								
18						53						88								
19						54						89								
20						55						90								
21						56						91								
22						57						92								
23						58						93								
24						59						94								
25						60						95								
26						61						96								
27						62						97								
28						63						98								
29						64						99								
30						65						100								
31						66						101								
32						67						102								
33						68						103								
34						69						104								
35						70						105								

НУМЕРАЦІЙНА ВІДОМІСТЬ ДЕРЕВ,

призначених для вибіркової санітарної рубки

Житомирська область

Постійний лісокористувач ДП «Новоград-Волинське ДЛМГ»

Лісництво Пилипівська

Урочище _____

Квартал 11

Виділ 2

Ділянка _____

Площа 2,4 га

d cm	Сосна-2		Вішня-3																	
	діл	др	діл	др	діл	др	діл	др	діл	др	діл	др	діл	др	діл	др	діл	др	діл	др
8		1/2		1/1																
12		1/1		1/7																
16		1/11		1/10																
20	1/9	1/5	1/12	1/5																
№ п.п	Порода	D/ см.			Категорія стану	№ п.п	Порода	D/ см.			Категорія стану	№ п.п	Порода	D/ см.			Категорія стану			
		ділові	Напів	дрова				ділові	Напів	дрова				ділові	Напів	дрова				
1	Лн	32			VI Битрощ	36						71								
2	Сг			24	VI Битрощ	37						72								
3	Лн	24			VI Битрощ	38						73								
4	Лн	24			VI Битрощ	39						74								
5	Сг			24	VI Битрощ	40						75								
6	Лн	40			VI Битрощ	41						76								
7	Лн			28	VI Битрощ	42						77								
8	Сг	40			VI Битрощ	43						78								
9	Сг	24			VI Битрощ	44						79								
10	Сг	28			VI Битрощ	45						80								
11	Сг			24	VI Битрощ	46						81								
12	Сг	24			VI Битрощ	47						82								
13	Сг	36			VI Битрощ	48						83								
14	Лн	24			VI Битрощ	49						84								
15	Лн	24			VI Битрощ	50						85								
16	Лн	28			VI Битрощ	51						86								
17	Лн	24			VI Битрощ	52						87								
18	Лн	28			VI Битрощ	53						88								
19	Сг			24	VI Битрощ	54						89								
20	Лн	24			VI Битрощ	55						90								
21	Лн	32			VI Битрощ	56						91								
22	Лн			24	VI Битрощ	57						92								
23	Лн	28			VI Битрощ	58						93								
24	Сг			24	VI Битрощ	59						94								
25	Лн	24			VI Битрощ	60						95								
26	Лн			24	VI Битрощ	61						96								
27	Лн			24	VI Битрощ	62						97								
28	Лн			24	VI Битрощ	63						98								
29	Лн			24	VI Битрощ	64						99								
30	Лн			24	VI Битрощ	65						100								
31	Лн	24			VI Битрощ	66						101								
32	Лн			32	VI Битрощ	67						102								
33	Лн			24	VI Битрощ	68						103								
34	Сг			24	VI Битрощ	69						104								
35						70						105								

[illegible]

11.05 2021

НУМЕРАЦІЙНА ВІДОМІСТЬ ДЕРЕВ,

призначених для вибіркової санітарної рубки

Житомирська область

Постійний лісокористувач ДП «Новоград-Волинське ДЛМГ»

Лісництво Полісся Волинське

Урочище _____

Квартал 36

Виділ 6

Ділянка _____

Площа 4,8 га

d cm		Сосна-2		Ялина-2										Площа 9,8 га							
	діл	др	діл	др	діл	др	діл	др	діл	др	діл	др	діл	др	діл	др	діл	др	діл	др	
8				5/3																	
12		1/1		11/3																	
16		11/14		11/11																	
20		11/14		12/12																	
№ п.п	Порода	D/ см.			Категорія стану	№ п.п	Порода	D/ см.			Категорія стану	№ п.п	Порода	D/ см.			Категорія стану				
		ділові	Напів	дрова				ділові	Напів	дрова				ділові	Напів	дрова					
1	Л			24	VI сук	36	С	36			VI сук	71									
2	Л			24	VI сук	37	СР				VI сук	72									
3	Л			32	VI сук	38	СР				VI сук	73									
4	Л	36			VI сук	39	Л				VI сук	74									
5	Л	36			VI сук	40	С				VI сук	75									
6	Л			36	VI сук	41	С				VI сук	76									
7	Л			28	VI сук	42	С				VI сук	77									
8	Л	36			VI сук	43	С				VI сук	78									
9	Л			32	VI сук	44	Л				VI сук	79									
10	С			28	VI сук	45	Л				VI сук	80									
11	С			14	VI сук	46	Л				VI сук	81									
12	С			20	VI сук	47	Л				VI сук	82									
13	С			28	VI сук	48	Л				VI сук	83									
14	С				VI сук	49	С	36			VI сук	84									
15	С			44	VI сук	50	Л				VI сук	85									
16	С			36	VI сук	51	Л				VI сук	86									
17	С			32	VI сук	52	С	32			VI сук	87									
18	С			24	VI сук	53	СР	44			VI сук	88									
19	Л			36	VI сук	54	С				VI сук	89									
20	С			28	VI сук	55	С	24			VI сук	90									
21	С			28	VI сук	56	С	24			VI сук	91									
22	С			24	VI сук	57	С				VI сук	92									
23	С			28	VI сук	58	Л	32			VI сук	93									
24	С			24	VI сук	59						94									
25	С			28	VI сук	60						95									
26	С			28	VI сук	61						96									
27	С			32	VI сук	62						97									
28	С			24	VI сук	63						98									
29	С			28	VI сук	64						99									
30	С			24	VI сук	65						100									
31	С			24	VI сук	66						101									
32	С			24	VI сук	67						102									
33	С			28	VI сук	68						103									
34	С				VI сук	69						104									
35	Л			28	VI сук	70						105									

НУМЕРАЦІЙНА ВІДОМІСТЬ ДЕРЕВ,

призначених для вибіркової санітарної рубки

Житомирська область

Постійний лісокористувач ДП «Новоград-Волинське ДЛМГ»

Лісництво Пичавське

Урочище

Квартал 36

Виділ 15

Ділянка 1

Площа 7.0 га

d cm	<u>Дуб-3</u>		<u>Осика-2</u>																	
	дл	др	дл	др	дл	др	дл	др	дл	др	дл	др	дл	др	дл	др	дл	др	дл	др
8		11																		
12		12																		
16		12																		
20				15																

№ п.п	Порода	D/ см.			Категорія стану	№ п.п	Порода	D/ см.			Категорія стану	№ п.п	Порода	D/ см.			Категорія стану
		ділові	Напів	дрова				ділові	Напів	дрова				ділові	Напів	дрова	
1	Ос			36	влітп	36	Ос			48	влітп	71					
2	Бк			31	влітп	37	Ос			36	влітп	72					
3	Ос			28	влітп	38	Ос			36	влітп	73					
4	Бк			23	влітп	39	Бк			32	влітп	74					
5	Ос			36	влітп	40	Бк			24	влітп	75					
6	Ос			36	влітп	41	Ос			62	влітп	76					
7	Ос			32	влітп	42	Бк			36	влітп	77					
8	Бк			28	влітп	43	Ос			52	влітп	78					
9	Ос			40	влітп	44	Бк			32	влітп	79					
10	Ос			32	влітп	45	Ос			52	влітп	80					
11	Ос			24	влітп	46	Ос			52	влітп	81					
12	Бк			32	влітп	47	Ос			52	влітп	82					
13	Ос			32	влітп	48	Бк			44	влітп	83					
14	Бк			24	влітп	49	Ос			28	влітп	84					
15	Бк			32	влітп	50	Ос			28	влітп	85					
16	Ос			28	влітп	51	Ос			36	влітп	86					
17	Ос			32	влітп	52	Ос			32	влітп	87					
18	Ос			48	влітп	53						88					
19	Ос			44	влітп	54						89					
20	Ос			52	влітп	55						90					
21	Ос			48	влітп	56						91					
22	Ос			48	влітп	57						92					
23	Ос			40	влітп	58						93					
24	Ос			36	влітп	59						94					
25	Ос			36	влітп	60						95					
26	Ос			28	влітп	61						96					
27	Ос			56	влітп	62						97					
28	Ос			44	влітп	63						98					
29	Ос			44	влітп	64						99					
30	Ос			44	влітп	65						100					
31	Ос			48	влітп	66						101					
32	Ос			32	влітп	67						102					
33	Ос			48	влітп	68						103					
34	Бк			28	влітп	69						104					
35	Бк			28	влітп	70						105					

НУМЕРАЦІЙНА ВІДОМІСТЬ ДЕРЕВ,

призначених для вибіркової санітарної рубки

Житомирська область

Постійний лісокористувач ДП «Новоград-Волинське ДЛМГ»

Лісництво Питівське

Урочище _____

Квартал 36

Виділ 20

Ділянка _____

Площа 1,3 га

d cm		Береза		Осина-2										Площа							
		діл	др	діл	др	діл	др	діл	др	діл	др	діл	др	діл	др	діл	др	діл	др	діл	др
8																					
12																					
16																					
20					11																
№ п.п	Порода	D/ см.			Категорія стану	№ п.п	Порода	D/ см.			Категорія стану	№ п.п	Порода	D/ см.			Категорія стану				
		ділові	Напів	дрова				ділові	Напів	дрова				ділові	Напів	дрова					
1	Ос			48	в.м.м.	36						71									
2	Ос			44	в.м.м.	37						72									
3	Ос			40	в.м.м.	38						73									
4	Ос			44	в.м.м.	39						74									
5	Ос			40	в.м.м.	40						75									
6	Ос			48	в.м.м.	41						76									
7	Ос			44	в.м.м.	42						77									
8	Ос			48	в.м.м.	43						78									
9	Ос			44	в.м.м.	44						79									
10	Ос			36	в.м.м.	45						80									
11	Ос			36	в.м.м.	46						81									
12	Ос			36	в.м.м.	47						82									
13	Ос			40	в.м.м.	48						83									
14	Ос			40	в.м.м.	49						84									
15	Ос			36	в.м.м.	50						85									
16	Ос			36	в.м.м.	51						86									
17	Ос			48	в.м.м.	52						87									
18	Ос			44	в.м.м.	53						88									
19	Ос			48	в.м.м.	54						89									
20	Ос			36	в.м.м.	55						90									
21	Ос			40	в.м.м.	56						91									
22	Ос			48	в.м.м.	57						92									
23						58						93									
24						59						94									
25						60						95									
26						61						96									
27						62						97									
28						63						98									
29						64						99									
30						65						100									
31						66						101									
32						67						102									
33						68						103									
34						69						104									
35						70						105									

НУМЕРАЦІЙНА ВІДОМІСТЬ ДЕРЕВ,

призначених для вибіркової санітарної рубки

Житомирська область

Постійний лісокористувач ДП «Новоград-Волинське ДЛМГ»

Лісництво Пичівське

Урочище _____

Квартал 50

Виділ 20

Ділянка _____

Площа 2,0 га

d cm	Дуб-3		Береза-3		Осина-3															
	діл	др	діл	др	діл	др	діл	др	діл	др	діл	др	діл	др	діл	др	діл	др	діл	др
8																				
12																				
16		1/2																		
20				1/3		1/1														
№ п.п	Порода	D/ см.			Категорія стану	№ п.п	Порода	D/ см.			Категорія стану	№ п.п	Порода	D/ см.			Категорія стану			
		ділові	Напів	дрова				ділові	Напів	дрова				ділові	Напів	дрова				
1	бз		32		в/а	36						71								
2	бз		32		в/а	37						72								
3	бз		32		в/а	38						73								
4	бз			32	в/а	39						74								
5	бз			32	в/а	40						75								
6	бз			40	в/а	41						76								
7	бз			32	в/а	42						77								
8	бз			32	в/а	43						78								
9	бз			32	в/а	44						79								
10	бз			36	в/а	45						80								
11	бз			40	в/а	46						81								
12	бз			36	в/а	47						82								
13	бз			36	в/а	48						83								
14	бз			36	в/а	49						84								
15	бз			40	в/а	50						85								
16	бз			40	в/а	51						86								
17	бз			36	в/а	52						87								
18	бз			36	в/а	53						88								
19	бз			40	в/а	54						89								
20	бз			40	в/а	55						90								
21	бз			32	в/а	56						91								
22	бз			36	в/а	57						92								
23	бз			40	в/а	58						93								
24	бз			32	в/а	59						94								
25	бз			36	в/а	60						95								
26	бз			40	в/а	61						96								
27	бз			32	в/а	62						97								
28	бз			32	в/а	63						98								
29	бз			32	в/а	64						99								
30	бз			36	в/а	65						100								
31	бз			32	в/а	66						101								
32	бз			32	в/а	67						102								
33	бз			36	в/а	68						103								
34	бз			32	в/а	69						104								
35						70						105								

НУМЕРАЦІЙНА ВІДОМІСТЬ ДЕРЕВ,

призначених для вибіркової санітарної рубки

Житомирська область

Постійний лісокористувач ДП «Новоград-Волинське ДЛМГ»

Лісництво Підлісся

Урочище

Квартал

50

Виділ

24

Ділянка

1

Площа

1.8 га

Вид-2 Дуг-3																				
d cm	діл	др	діл	др	діл	др	діл	др	діл	др	діл	др	діл	др	діл	др	діл	др	діл	др
8																				
12																				
16				1/2																
20				1/1																
№ п.п	Порода	D/ см.			Категорія стану	№ п.п	Порода	D/ см.			Категорія стану	№ п.п	Порода	D/ см.			Категорія стану			
		ділові	Напів	дрова				ділові	Напів	дрова				ділові	Напів	дрова				
1	Ос			32	в/сх	36	Ос			28	в/сх	71								
2	Ос			28	в/сх	37	Ос			32	в/сх	72								
3	Ос			36	в/сх	38	Ос			44	в/сх	73								
4	Ос			52	в/сх	39	Ос			32	в/сх	74								
5	Ос			44	в/сх	40	Ос			44	в/сх	75								
6	Ос			44	в/сх	41	Ос			60	в/сх	76								
7	Ос			32	в/сх	42	Ос			40	в/сх	77								
8	Ос			40	в/сх	43	Ос			52	в/сх	78								
9	Ос			42	в/сх	44						79								
10	Ос			46	в/сх	45						80								
11	Ос			34	в/сх	46						81								
12	Ос			44	в/сх	47						82								
13	Ос			32	в/сх	48						83								
14	Ос			28	в/сх	49						84								
15	Ос			44	в/сх	50						85								
16	Ос			44	в/сх	51						86								
17	Ос			40	в/сх	52						87								
18	Ос			24	в/сх	53						88								
19	Ос			40	в/сх	54						89								
20	Ос			42	в/сх	55						90								
21	Ос			44	в/сх	56						91								
22	Ос			44	в/сх	57						92								
23	Ос			40	в/сх	58						93								
24	Ос			36	в/сх	59						94								
25	Ос			24	в/сх	60						95								
26	Ос			36	в/сх	61						96								
27	Ос			52	в/сх	62						97								
28	Ос			40	в/сх	63						98								
29	Ос			32	в/сх	64						99								
30	Ос			32	в/сх	65						100								
31	Ос			44	в/сх	66						101								
32	Ос			40	в/сх	67						102								
33	Ос			34	в/сх	68						103								
34	Ос			36	в/сх	69						104								
35	Ос			24	в/сх	70						105								

НУМЕРАЦІЙНА ВІДОМІСТЬ ДЕРЕВ,

призначених для вибіркової санітарної рубки

Житомирська область

Постійний лісокористувач ДП «Новоград-Волинське ДЛМГ»

Лісництво Пичівське

Урочище _____

Квартал 59

Виділ 7

Ділянка 2

Площа 1,2 га

d cm		2008-3																			
	діл	др	діл	др	діл	др	діл	др	діл	др	діл	др	діл	др	діл	др	діл	др	діл	др	
8																					
12		1/2																			
16		1/1																			
20		1/3																			
№ п.п	Порода	D/ см.			Категорія стану	№ п.п	Порода	D/ см.			Категорія стану	№ п.п	Порода	D/ см.			Категорія стану				
		ділові	Напів	дрова				ділові	Напів	дрова				ділові	Напів	дрова					
1	БЛ			22	VI ст.х	36	БЛ			24	VI ст.х, вох	71									
2	БЛ	32			VI ст.х, вох	37	БЛ	32			VI ст.х, вох	72									
3	БЛ			36	VI ст.х	38	БЛ			24	VI ст.х, вох	73									
4	БЛ			40	VI ст.х	39	БЛ	48			VI ст.х, вох	74									
5	ОС			52	VI ст.х, вох	40						75									
6	ОС			56	VI ст.х, вох	41						76									
7	БЛ			24	VI ст.х, вох	42						77									
8	БЛ			32	VI ст.х, вох	43						78									
9	БЛ			28	VI ст.х	44						79									
10	БЛ			36	VI ст.х	45						80									
11	БЛ			36	VI ст.х, вох	46						81									
12	БЛ			24	VI ст.х, вох	47						82									
13	БЛ			24	VI ст.х, вох	48						83									
14	БЛ	32			VI ст.х, вох	49						84									
15	БЛ			28	VI ст.х	50						85									
16	БЛ			32	VI ст.х, вох	51						86									
17	БЛ			28	VI ст.х, вох	52						87									
18	БЛ			24	VI ст.х, вох	53						88									
19	ОС			28	VI ст.х, вох	54						89									
20	ОС			32	VI ст.х, вох	55						90									
21	ОС			28	VI ст.х, вох	56						91									
22	ОС			36	VI ст.х, вох	57						92									
23	ОС			32	VI ст.х, вох	58						93									
24	БЛ	36			VI ст.х, вох	59						94									
25	БЛ			24	VI ст.х	60						95									
26	БЛ			24	VI ст.х, вох	61						96									
27	ОС			36	VI ст.х, вох	62						97									
28	ОС			36	VI ст.х, вох	63						98									
29	БЛ			28	VI ст.х, вох	64						99									
30	БЛ			28	VI ст.х, вох	65						100									
31	ОС			40	VI ст.х, вох	66						101									
32	ОС			44	VI ст.х, вох	67						102									
33	ОС			44	VI ст.х, вох	68						103									
34	ОС			36	VI ст.х, вох	69						104									
35	ОС			40	VI ст.х, вох	70						105									

НУМЕРАЦІЙНА ВІДОМІСТЬ ДЕРЕВ,
призначених для вибіркової санітарної рубки
Житомирська область

Постійний лісокористувач ДП «Новоград-Волинське ДЛМГ»

Лісництво Пичівське

Урочище _____

Квартал 62

Виділ 9

Ділянка _____

Площа 7.0 га

Квартал 62										Виділ 3		Ділянка 3		Площа 7.0 га									
d cm	Береза		Осина		Дуб		Аlder		Білий		Білий												
	діл	др	діл	др	діл	др	діл	др	діл	др	діл	др	діл	др	діл	др	діл	др	діл	др			
8																							
12		//																					
16		//				//																	
20						//2		//7		//4													
№ п.п	Порода	D/ см.			Категорія стану	№ п.п	Порода	D/ см.			Категорія стану	№ п.п	Порода	D/ см.			Категорія стану						
		ділові	Напів	дрова				ділові	Напів	дрова				ділові	Напів	дрова							
1	Ос			24	н суч.	36	Ос			16	н/лісн.	71	Ос			24	н суч.						
2	Бз			32	н суч.	37	Ос			32	н/лісн.	72	Ос			36	н суч.						
3	Ос			24	н суч.	38	Ос			36	н/лісн.	73	Ос			32	н суч.						
4	Ос			24	н/лісн.	39	Ос			24	н/лісн.	74	Ос			28	н/лісн.						
5	Ос			24	н/лісн.	40	Ос			32	н/лісн.	75	Ос			28	н/лісн.						
6	Ос			32	н/лісн.	41	Ос			32	н/лісн.	76	Ос			28	н/лісн.						
7	Ос			28	н/лісн.	42	Ос			36	н/лісн.	77	Бз			36	н суч.						
8	Ос			24	н/лісн.	43	Ос			32	н/лісн.	78	Бз			32	н суч.						
9	Ос			28	н суч.	44	Ос			28	н/лісн.	79	Ос			28	н/лісн.						
10	Бз			36	н суч.	45	Ос			28	н/лісн.	80	Ос			28	н/лісн.						
11	Ос			36	н/лісн.	46	Ос			28	н/лісн.	81	Ос			28	н суч.						
12	Бз			24	н/лісн.	47	Ос			32	н/лісн.	82	Ос			28	н/лісн.						
13	Ос			36	н/лісн.	48	Ос			28	н/лісн.	83	Ос			40	н суч.						
14	Ос			32	н/лісн.	49	Ос			28	н/лісн.	84	Ос			36	н/лісн.						
15	Ос			36	н суч.	50	Ос			44	н/лісн.	85	Ос			32	н/лісн.						
16	Ос			36	н/лісн.	51	Ос			28	н/лісн.	86	Ос			28	н/лісн.						
17	Ос			28	н/лісн.	52	Бз			32	н суч.	87	Ос			28	н/лісн.						
18	Ос			40	н/лісн.	53	Ос			36	н суч.	88	Ос			36	н/лісн.						
19	Ос			32	н/лісн.	54	Ос			44	н/лісн.	89	Ос			32	н/лісн.						
20	Ос			36	н/лісн.	55	Ос			32	н/лісн.	90	Ос			36	н/лісн.						
21	Ос			40	н/лісн.	56	Бз			32	н суч.	91	Ос			28	н/лісн.						
22	Ос			48	н/лісн.	57	Бз	60		32	н/лісн.	92	Ос			28	н суч.						
23	Ос			44	н/лісн.	58	Ос			28	н/лісн.	93	Ос			36	н/лісн.						
24	Ос			36	н/лісн.	59	Ос			32	н/лісн.	94	Ос			32	н/лісн.						
25	Ос			28	н суч.	60	Ос			32	н/лісн.	95	Ос			32	н суч.						
26	Ос			28	н/лісн.	61	Ос			36	н/лісн.	96	Ос			28	н суч.						
27	Ос			24	н/лісн.	62	Ос			36	н суч.	97	Ос			40	н/лісн.						
28	Ос			24	н/лісн.	63	Ос			28	н суч.	98	Ос			32	н суч.						
29	Ос			32	н суч.	64	Ос			32	н/лісн.	99	Бз			28	н суч.						
30	Ос			40	н/лісн.	65	Ос			28	н/лісн.	100	Бз			32	н/лісн.						
31	Ос			48	н/лісн.	66	Ос			32	н/лісн.	101	Бз			32	н/лісн.						
32	Ос			44	н/лісн.	67	Ос			32	н/лісн.	102	Ос			28	н суч.						
33	Ос			36	н суч.	68	Бз			36	н/лісн.	103	Ос			28	н суч.						
34	Ос			40	н/лісн.	69	Ос			32	н/лісн.	104	Бз			32	н/лісн.						
35	Ос			48	н/лісн.	70	Ос			32	н/лісн.	105	Ос			32	н суч.						

НУМЕРАЦІЙНА ВІДОМІСТЬ ДЕРЕВ,

призначених для вибіркової санітарної рубки

Житомирська область

Постійний лісокористувач ДП «Овруцький СЛП»

Лісництво Пичівський

Урочище _____

Квартал 74

Виділ 1

Ділянка _____

Площа 1.8 га

d cm	Виділ 74-2				Виділ 74-3															
	діл	др	діл	др	діл	др	діл	др	діл	др	діл	др	діл	др	діл	др	діл	др	діл	др
8																				
12																				
16				11		11														
20		11		11		12														
№ п.п	Порода	D/ см.			Категорія стану	№ п.п	Порода	D/ см.			Категорія стану	№ п.п	Порода	D/ см.			Категорія стану			
		ділові	Напів	дрова				ділові	Напів	дрова				ділові	Напів	дрова				
1	Ор			36	в/м/д/с	36						71								
2	Бр		44		в/м/д/с	37						72								
3	Ор			32	в/м/д/с	38						73								
4	Бр	48			в/м/д/с	39						74								
5	Бр			28	в/м/д/с	40						75								
6	Бр			28	в/м/д/с	41						76								
7	Бр			32	в/м/д/с	42						77								
8	Бр			24	в/м/д/с	43						78								
9	Бр		44		в/м/д/с	44						79								
10	Бр	52			в/м/д/с	45						80								
11	Бр			48	в/м/д/с	46						81								
12	Бр	60			в/м/д/с	47						82								
13						48						83								
14						49						84								
15						50						85								
16						51						86								
						52						87								
18						53						88								
19						54						89								
20						55						90								
21						56						91								
22						57						92								
23						58						93								
24						59						94								
25						60						95								
26						61						96								
27						62						97								
28						63						98								
29						64						99								
30						65						100								
31						66						101								
32						67						102								
33						68						103								
34						69						104								
35						70						105								

d cm	д/л	д/р	д/л	д/р	д/л	д/р	д/л	д/р	д/л	д/р	д/л	д/р	д/л	д/р	д/л	д/р	д/л	д/р	д/л	д/р
8																				
12																				
16																				
20																				
№ п.п	Порода	D / cm.				Категорія стану	№ п.п	Порода	D / cm.				Категорія стану	№ п.п	Порода	D / cm.				Категорія стану
		ділові	Напів	дрова	ділові				Напів	дрова	ділові	Напів				дрова				
106						145							184							
107						146							185							
108						147							186							
109						148							187							
110						149							188							
111						150							189							
112						151							190							
113						152							191							
114						153							192							
115						154							193							
116						155							194							
117						156							195							
118						157							196							
119						158							197							
120						159							198							
121						160							199							
122						161							200							
123						162							201							
124						163							202							
125						164							203							
126						165							204							
127						166							205							
128						167							206							
129						168							207							
130						169							208							
131						170							209							
132						171							210							
133						172							211							
134						173							212							
135						174							213							
136						175							214							
137						176							215							
138						177							216							
139						178							217							
140						179							218							
141						180							219							
142						181							220							
143						182							221							
144						183							222							

Всього дерев 18 шт.

19.05 2020р

Вих. дані 41 = Сучкав О.І.
м.р.м.с. 41 = Пухович С.В.

НУМЕРАЦІЙНА ВІДОМІСТЬ ДЕРЕВ,

призначених для вибіркової санітарної рубки

Житомирська область

Постійний лісокористувач ДП «Новоград-Волинське ДЛМГ»

Лісництво Пичівський

Урочище _____

Квартал 74

Виділ 23

Ділянка _____

Площа 3,3 га

д см																							
діл		др		діл		др		діл		др		діл		др		діл		др		діл		др	
8																							
12		1/8																					
16		1/9																					
20		1/9		1/2																			
№ п.п	Порода	D/ см.			Категорія стану	№ п.п	Порода	D/ см.			Категорія стану	№ п.п	Порода	D/ см.			Категорія стану						
		ділові	Напів	дрова				ділові	Напів	дрова				ділові	Напів	дрова							
1	дк			36	VI B T P	36						71											
2	дк			28	VI B T P	37						72											
3	дк			32	VI B T P	38						73											
4	дк	28			VI B T P	39						74											
5	дк	24			VI B T P	40						75											
6	дк	28			VI B T P	41						76											
7	дк			24	VI B T P	42						77											
8	дк			40	VI B T P	43						78											
9	дк			24	VI B T P	44						79											
10	дк			44	VI B T P	45						80											
11	дк			46	VI B T P	46						81											
12	дк			46	VI B T P	47						82											
13	дк			52	VI B T P	48						83											
14	дк			52	VI B T P	49						84											
15	дк			40	VI B T P	50						85											
16	дк			36	VI B T P	51						86											
17						52						87											
18						53						88											
19						54						89											
20						55						90											
21						56						91											
22						57						92											
23						58						93											
24						59						94											
25						60						95											
26						61						96											
27						62						97											
28						63						98											
29						64						99											
30						65						100											
31						66						101											
32						67						102											
33						68						103											
34						69						104											
35						70						105											

НУМЕРАЦІЙНА ВІДОМІСТЬ ДЕРЕВ,

призначених для вибіркової санітарної рубки

Житомирська область

Постійний лісокористувач ДП «Новоград-Волинське ДЛМГ»

Лісництво Ручишів

Урочище

Квартал 70

Виділ 3

Ділянка 1

Площа 3.0 га

d cm	<u>4000</u>																			
	діл	др	діл	др	діл	др	діл	др	діл	др	діл	др	діл	др	діл	др	діл	др	діл	др
8																				
12																				
16																				
20																				

№ п.п	Порода	D/ см.			Категорія стану	№ п.п	Порода	D/ см.			Категорія стану	№ п.п	Порода	D/ см.			Категорія стану
		ділові	Напів	дрова				ділові	Напів	дрова				ділові	Напів	дрова	
1	д			40		36	д			28		71					
2	д			48		37	д			32		72					
3	д			44		38	д			44		73					
4	д			37		39	д			30		74					
5	д			28		40	д			44		75					
6	д			40		41	д			44		76					
7	д			30		42	д			48		77					
8	д			32		43	д			44		78					
9	д			36		44	д			56		79					
10	д			48		45	д			56		80					
11	д			40		46	д			32		81					
12	д			32		47	д			32		82					
13	д			36		48	д			30		83					
14	д			44		49	д			48		84					
15	д			24		50	д			48		85					
16	д			32		51	д			30		86					
17	д			30		52	д			44		87					
18	д			24		53	д			24		88					
19	д			56		54						89					
20	д			44		55						90					
21	д			24		56						91					
22	д			16		57						92					
23	д			44		58						93					
24	д			32		59						94					
25	д			30		60						95					
26	д			28		61						96					
27	д			22		62						97					
28	д			32		63						98					
29	д			37		64						99					
30	д			24		65						100					
31	д			24		66						101					
32	д			24		67						102					
33	д			28		68						103					
34	д			28		69						104					
35	д			28		70						105					

**НУМЕРАЦІЙНА ВІДОМІСТЬ ДЕРЕВ,
призначених для вибіркової санітарної рубки**

Житомирська область

Постійний лісокористувач ДП «Новоград-Волинське ДЛМГ»

Лісництво Північно-Волинське

Урочище _____

Квартал 84

Виділ 5

Ділянка 3

Площа 3.0 га

d cm		Діл		Др		Діл		Др		Діл		Др		Діл		Др		Діл		Др	
8																					
12																					
16		12		11																	
20		11		11																	
№ п.п	Порода	D/ см.			Категорія стану	№ п.п	Порода	D/ см.			Категорія стану	№ п.п	Порода	D/ см.			Категорія стану				
		ділові	Напів	дрова				ділові	Напів	дрова				ділові	Напів	дрова					
1	БЛ			36	VI сук	36	ЛГ			36	VI сук	71									
2	БЛ			36	VI сук	37	ДГ		48		VI сук	72									
3	БЛ			32	VI сук	38	ЛГ			46	VI сук	73									
4	БЛ			24	VI сук	39	БЛ			44	VI сук	74									
5	БЛ			40	VI сук	40	БЛ			40	VI сук	75									
6	БЛ			28	VI сук	41	БЛ			32	VI сук	76									
7	БЛ			32	VI сук	42	БЛ			36	VI сук	77									
8	ЛГ			44	VI сук	43	БЛ			28	VI сук	78									
9	БЛ			24	VI сук	44	БЛ			28	VI сук	79									
10	БЛ			32	VI сук	45	БЛ			24	VI сук	80									
11	БЛ			32	VI сук	46	БЛ			28	VI сук	81									
12	БЛ			32	VI сук	47	БЛ			24	VI сук	82									
13	БЛ			32	VI сук	48	БЛ			32	VI сук	83									
14	БЛ			36	VI сук	49	БЛ			32	VI сук	84									
15	БЛ			32	VI сук	50	БЛ			36	VI сук	85									
16	БЛ			36	VI сук	51	БЛ			36	VI сук	86									
17	БЛ			28	VI сук	52	ДГ			32	VI сук	87									
18	БЛ			28	VI сук	53	БЛ			52	VI сук	88									
19	БЛ			32	VI сук	54	БЛ			36	VI сук	89									
20	БЛ			32	VI сук	55	БЛ			36	VI сук	90									
21	БЛ			28	VI сук	56	БЛ			32	VI сук	91									
22	БЛ			32	VI сук	57	БЛ			28	VI сук	92									
23	БЛ			24	VI сук	58	БЛ			24	VI сук	93									
24	ЛГ			44	VI сук	59	БЛ			32	VI сук	94									
25	БЛ			28	VI сук	60	БЛ			32	VI сук	95									
26	БЛ			28	VI сук	61	БЛ			32	VI сук	96									
27	БЛ			32	VI сук	62	БЛ			24	VI сук	97									
28	БЛ			36	VI сук	63	БЛ			28	VI сук	98									
29	БЛ			28	VI сук	64	БЛ			32	VI сук	99									
30	БЛ	БЛ			VI сук	65	БЛ			28	VI сук	100									
31	БЛ			36	VI сук	66	БЛ			36	VI сук	101									
32	БЛ			36	VI сук	67	БЛ			24	VI сук	102									
33	БЛ			36	VI сук	68	БЛ			24	VI сук	103									
34	БЛ			36	VI сук	69	БЛ			24	VI сук	104									
35	БЛ			28	VI сук	70	БЛ					105									

НУМЕРАЦІЙНА ВІДОМІСТЬ ДЕРЕВ,

призначених для вибіркової санітарної рубки

Житомирська область

Постійний лісокористувач ДП «Новоград-Волинське ДЛМГ»

Лісництво Личківське

Урочище _____

Квартал 86

Виділ 1

Ділянка 1

Площа 2.0 га

Дуб-3 Білка-2																				
d cm	діл	др	діл	др	діл	др	діл	др	діл	др	діл	др	діл	др	діл	др	діл	др	діл	др
8																				
12		//																		
16		//																		
20				//3																
№ п.п	Порода	D/ см.			Категорія стану	№ п.п	Порода	D/ см.			Категорія стану	№ п.п	Порода	D/ см.			Категорія стану			
		ділові	Напів	дрова				ділові	Напів	дрова				ділові	Напів	дрова				
1	д			28	VI ступ	36						71								
2	д			38	VI ступ	37						72								
3	д			32	VI ступ	38						73								
4	д			36	VI ступ	39						74								
5	д			48	VI ступ	40						75								
6	д			48	VI ступ	41						76								
7	д			48	VI ступ	42						77								
8	д			40	VI ступ	43						78								
9	д			48	VI ступ	44						79								
10	д			40	VI ступ	45						80								
11	д			40	VI ступ	46						81								
12	д			44	VI ступ	47						82								
13	д			44	VI ступ	48						83								
14	д			40	VI ступ	49						84								
15	д			44	VI ступ	50						85								
16	д			40	VI ступ	51						86								
17	д			36	VI ступ	52						87								
18	д			48	VI ступ	53						88								
19	д			44	VI ступ	54						89								
20	д			36	VI ступ	55						90								
21	д			36	VI ступ	56						91								
22	д			40	VI ступ	57						92								
23	д			40	VI ступ	58						93								
24	д			44	VI ступ	59						94								
25	д			44	VI ступ	60						95								
26	д			40	VI ступ	61						96								
27	д			32	VI ступ	62						97								
28	д			32	VI ступ	63						98								
29	д			32	VI ступ	64						99								
30						65						100								
31						66						101								
32						67						102								
33						68						103								
34						69						104								
35						70						105								

НУМЕРАЦІЙНА ВІДОМІСТЬ ДЕРЕВ,

призначених для вибіркової санітарної рубки

Житомирська область

Постійний лісокористувач ДП «Новоград-Волинське ДЛМГ»

Лісництво Пичівський

Урочище

Квартал 86

Виділ 9

Ділянка

Площа 3,2 га

Вілок-3 Дуґ-3 Берг-1																				
d cm	діл	др	діл	др	діл	др	діл	др	діл	др	діл	др	діл	др	діл	др	діл	др	діл	др
8																				
12																				
16						11														
20		11/8		11																
№ п.п	Порода	D/ см.			Категорія стану	№ п.п	Порода	D/ см.			Категорія стану	№ п.п	Порода	D/ см.			Категорія стану			
		ділові	Напів	дрова				ділові	Напів	дрова				ділові	Напів	дрова				
1	Ос			36	віскх	36	Ос			32	віскх	71								
2	Ос			32	віскх	37	Ос			36	віскх	72								
3	Ос			32	віскх	38	Ос			44	віскх	73								
4	Ос			36	віскх	39	Ос			40	віскх	74								
5	Ос			44	віскх	40	Ос			44	віскх	75								
6	Ос			48	віскх	41	Ос			56	віскх	76								
7	Ос			32	віскх	42	Ос			40	віскх	77								
8	Ос	44			віскх	43	Ос			32	віскх	78								
9	Ос			32	віскх	44	Ос			36	віскх	79								
10	Ос			32	віскх	45	Ос			32	віскх	80								
11	Ос			40	віскх	46	Ос			36	віскх	81								
12	Ос			32	віскх	47	Ос			32	віскх	82								
13	Ос			36	віскх	48	Ос			44	віскх	83								
14	Ос			28	віскх	49	Ос			40	віскх	84								
15	Ос			32	віскх	50	Ос			52	віскх	85								
16	Ос			36	віскх	51	Ос			48	віскх	86								
17	Ос			32	віскх	52	Ос			44	віскх	87								
18	Ос			32	віскх	53	Ос			40	віскх	88								
19	Ос			32	віскх	54	Ос					89								
20	Ос			32	віскх	55	Ос					90								
21	Ос			40	віскх	56	Ос					91								
22	Ос			32	віскх	57	Ос					92								
23	Ос			32	віскх	58	Ос					93								
24	Ос			24	віскх	59	Ос					94								
25	Ос			40	віскх	60	Ос					95								
26	Ос			18	віскх	61	Ос					96								
27	Ос			18	віскх	62	Ос					97								
28	Ос			32	віскх	63	Ос					98								
29	Ос			24	віскх	64	Ос					99								
30	Ос			32	віскх	65	Ос					100								
31	Ос			44	віскх	66	Ос					101								
32	Ос	40			віскх	67	Ос					102								
33	Ос			40	віскх	68	Ос					103								
34	Ос			32	віскх	69	Ос					104								
35	Ос			24	віскх	70	Ос					105								

НУМЕРАЦІЙНА ВІДОМІСТЬ ДЕРЕВ,

призначених для вибіркової санітарної рубки

Житомирська область

Постійний лісокористувач ДП «Новоград-Волинське ДЛМГ»

Лісництво Пичівське

Урочище _____

Квартал 37

Виділ 12

Ділянка 1

Площа 1,0 га

d cm		ДЛ		ДР		ДЛ		ДР		ДЛ		ДР		ДЛ		ДР		ДЛ		ДР	
8		11																			
12		11																			
16		11																			
20		12		11																	

№ п.п	Порода	D/ см.			Категорія стану	№ п.п	Порода	D/ см.			Категорія стану	№ п.п	Порода	D/ см.			Категорія стану
		ділові	Напів	дрова				ділові	Напів	дрова				ділові	Напів	дрова	
1	Др			28	V/ч/с/х	36	Др		36		V/ч/с/х	71					
2	Др	40			IV/ч/с/х	37	Др		24		V/ч/с/х	72					
3	Др		40		IV/ч/с/х	38	Др					73					
4	Др		40		V/ч/с/х	39						74					
5	Др		32		IV/ч/с/х	40						75					
6	Др			24	V/ч/с/х	41						76					
7	Др		28		IV/ч/с/х	42						77					
8	Др			44	V/ч/с/х	43						78					
9	Др			56	V/ч/с/х	44						79					
10	Др			32	V/ч/с/х	45						80					
11	Др			40	V/ч/с/х	46						81					
12	Др			40	V/ч/с/х	47						82					
13	Др			44	V/ч/с/х	48						83					
14	Др			40	V/ч/с/х	49						84					
15	Др	40			V/ч/с/х	50						85					
16	Др	28			IV/ч/с/х	51						86					
17	Др	24			IV/ч/с/х	52						87					
18	Др	24			V/ч/с/х	53						88					
19	Др	40			IV/ч/с/х	54						89					
20	Др	48			IV/ч/с/х	55						90					
21	Др	36			IV/ч/с/х	56						91					
22	Др	32			IV/ч/с/х	57						92					
23	Др	48			V/ч/с/х	58						93					
24	Др		44		V/ч/с/х	59						94					
25	Др		44		V/ч/с/х	60						95					
26	Др		48		V/ч/с/х	61						96					
27	Др	32			IV/ч/с/х	62						97					
28	Др	40			IV/ч/с/х	63						98					
29	Др		40		V/ч/с/х	64						99					
30	Др		52		V/ч/с/х	65						100					
31	Др	32			IV/ч/с/х	66						101					
32	Др	36			IV/ч/с/х	67						102					
33	Др		32		IV/ч/с/х	68						103					
34	Др		28		V/ч/с/х	69						104					
35	Др	40			V/ч/с/х	70						105					

НУМЕРАЦІЙНА ВІДОМІСТЬ ДЕРЕВ,

призначених для вибіркової санітарної рубки

Житомирська область

Постійний лісокористувач ДП «Новоград-Волинське ДЛМГ»

Лісництво Пичівський

Урочище

Квартал 98

Виділ 7

Ділянка

Площа 1.3 га

Квартал				Виділ				Ділянка				Площа				га					
d cm		Ділянка-3		Град-3																	
	діл	др	діл	др	діл	др	діл	др	діл	др	діл	др	діл	др	діл	др	діл	др	діл	др	
8																					
12																					
16																					
20		2/6																			
№ п.п	Порода	D/ см.			Категорія стану	№ п.п	Порода	D/ см.			Категорія стану	№ п.п	Порода	D/ см.			Категорія стану				
		ділові	Напів	дрова				ділові	Напів	дрова				ділові	Напів	дрова					
1	Ос			32	VI зб/м	36	Ос			32	VI зб/м	71									
2	Ос			28	VI зб/м	37	Ос			28	VI зб/м	72									
3	Ос			32	VI зб/м	38	Ос			24	VI зб/м	73									
4	Ос			32	VI зб/м	39	Ос			36	VI зб/м	74									
5	Ос			24	VI зб/м	40	Ос			36	VI зб/м	75									
6	Ос			24	VI зб/м	41	Ос			36	VI зб/м	76									
7	Ос			28	VI зб/м	42	Ос			36	VI зб/м	77									
8	Ос			28	VI зб/м	43	Ос			28	VI зб/м	78									
9	Ос			28	VI зб/м	44	Ос			24	VI зб/м	79									
10	Ос			36	VI зб/м	45	Ос			28	VI зб/м	80									
11	Ос			36	VI зб/м	46	Ос			32	VI зб/м	81									
12	Ос			28	VI зб/м	47	Ос			32	VI зб/м	82									
13	Ос			40	VI зб/м	48	Ос			24	VI зб/м	83									
14	Ос			36	VI зб/м	49	Ос			28	VI зб/м	84									
15	Ос			40	VI зб/м	50	Ос			32	VI зб/м	85									
16	Ос			24	VI зб/м	51	Ос			32	VI зб/м	86									
17	Ос			36	VI зб/м	52	Ос			28	VI зб/м	87									
18	Ос			32	VI зб/м	53	Ос			36	VI зб/м	88									
19	Ос			36	VI зб/м	54	Ос			40	VI зб/м	89									
20	Ос			52	VI зб/м	55	Ос			24	VI зб/м	90									
21	Ос			32	VI зб/м	56	Ос			32	VI зб/м	91									
22	Ос			36	VI зб/м	57	Ос			28	VI зб/м	92									
23	Ос			36	VI зб/м	58	Ос			28	VI зб/м	93									
24	Ос			32	VI зб/м	59	Ос			32	VI зб/м	94									
25	Ос			36	VI зб/м	60	Ос			28	VI зб/м	95									
26	Ос			28	VI зб/м	61	Ос			32	VI зб/м	96									
27	Ос			36	VI зб/м	62	Ос			36	VI зб/м	97									
28	Ос			28	VI зб/м	63						98									
29	Ос			28	VI зб/м	64						99									
30	Ос			28	VI зб/м	65						100									
31	Ос			44	VI зб/м	66						101									
32	Ос			28	VI зб/м	67						102									
33	Ос			28	VI зб/м	68						103									
34	Ос			40	VI зб/м	69						104									
35	Ос			36	VI зб/м	70						105									

НУМЕРАЦІЙНА ВІДОМІСТЬ ДЕРЕВ,

призначених для вибіркової санітарної рубки

Житомирська область

Постійний лісокористувач ДП «Новоград-Волинське ДЛМГ»

Лісництво Пилипець

Урочище _____

Квартал 100

Виділ 20

Ділянка 1

Площа 1.0 га

d cm	Виділя		Діля		Виділя		Діля		Виділя		Діля		Виділя		Діля		Виділя		Діля	
	діл	др	діл	др	діл	др	діл	др	діл	др	діл	др	діл	др	діл	др	діл	др	діл	др
8																				
12																				
16		/		1/1																
20		1/3																		
№ п.п	Порода	D/ см.			Категорія стану	№ п.п	Порода	D/ см.			Категорія стану	№ п.п	Порода	D/ см.			Категорія стану			
		ділові	Напів	дрова				ділові	Напів	дрова				ділові	Напів	дрова				
1	Ос			40	І/ІІІІ	36					71									
2	Ос			32	І/ІІІІ	37					72									
3	Ос			36	І/ІІІІ	38					73									
4	Ос			32	І/ІІІІ	39					74									
5	Ос			28	І/ІІІІ	40					75									
6	Ос			36	І/ІІІІ	41					76									
7	Ос			36	І/ІІІІ	42					77									
8	Ос			36	І/ІІІІ	43					78									
9	Ос			52	І/ІІІІ	44					79									
10	Ос	52			І/ІІІІ	45					80									
11	Ос	40			І/ІІІІ	46					81									
12	Ос			24	І/ІІІІ	47					82									
13	Ос			24	І/ІІІІ	48					83									
14	Ос			32	І/ІІІІ	49					84									
15	Ос			36	І/ІІІІ	50					85									
16	Ос	40			І/ІІІІ	51					86									
17	Ос	44			І/ІІІІ	52					87									
18	Ос			36	І/ІІІІ	53					88									
19	Ос			48	І/ІІІІ	54					89									
20	Ос			40	І/ІІІІ	55					90									
21	Ос			32	І/ІІІІ	56					91									
22	Ос			40	І/ІІІІ	57					92									
23	Ос			44	І/ІІІІ	58					93									
24	Ос			32	І/ІІІІ	59					94									
25	Ос			36	І/ІІІІ	60					95									
26	Ос			28	І/ІІІІ	61					96									
27	Ос			36	І/ІІІІ	62					97									
28	Ос			32	І/ІІІІ	63					98									
29	Ос			28	І/ІІІІ	64					99									
30	Ос			56	І/ІІІІ	65					100									
31	Ос	28			І/ІІІІ	66					101									
32	Ос	24			І/ІІІІ	67					102									
33	Ос	36			І/ІІІІ	68					103									
34	Ос					69					104									
35	Ос					70					105									

[illegible]

Всего депен	37 ед.
-------------	--------

18.05 2021 p

1. 100% (100%)

$$= \text{Pay Rate} \cdot D \cdot r$$

НУМЕРАЦІЙНА ВІДОМІСТЬ ДЕРЕВ,

призначених для вибіркової санітарної рубки

Житомирська область

Постійний лісокористувач ДП «Новоград-Волинське ДЛМГ»

Лісництво Пилипець

Урочище _____

Квартал 100

Виділ 28

Ділянка 2

Площа 30 га

Ділянка 20 га																					
d cm		Діл		Др		Діл		Др		Діл		Др		Діл		Др		Діл		Др	
8																					
12																					
16																					
20		13		11																	
№ п.п	Порода	D/ см.			Категорія стану	№ п.п	Порода	D/ см.			Категорія стану	№ п.п	Порода	D/ см.			Категорія стану				
		ділові	Напів	дрова				ділові	Напів	дрова				ділові	Напів	дрова					
1	Дуб		40		в/рост.	36	Бяк			38	в/рост.	71	Ос			36	в/рост.				
2	Ос			48	в/рост.	37	Бяк			48	в/рост.	72	Ос			52	в/рост.				
3	Дуб	32			в/рост.	38	Ср			48	в/рост.	73	Ос			44	в/рост.				
4	Ос			48	в/рост.	39	Ср			48	в/рост.	74	Ос			62	в/рост.				
5	Ос			56	в/рост.	40	Ср			56	в/рост.	75	Ос			32	в/рост.				
6	Бяк			28	в/рост.	41	Ср			48	в/рост.	76	Ос			52	в/рост.				
7	Ос			32	в/рост.	42	Ос			40	в/рост.	77	Бяк			40	в/рост.				
8	Бяк			36	в/рост.	43	Бяк			44	в/рост.	78	Бяк			28	в/рост.				
9	Бяк			32	в/рост.	44	Бяк			36	в/рост.	79	Ос			56	в/рост.				
10	Бяк			28	в/рост.	45	Ос			44	в/рост.	80	Ос			52	в/рост.				
11	Бяк			24	в/рост.	46	Бяк			32	в/рост.	81	Бяк			32	в/рост.				
12	Ос			32	в/рост.	47	Ос			44	в/рост.	82	Бяк			32	в/рост.				
13	Бяк			32	в/рост.	48	Бяк			36	в/рост.	83	Бяк			32	в/рост.				
14	Бяк			32	в/рост.	49	Бяк			40	в/рост.	84	Бяк			28	в/рост.				
15	Ос			36	в/рост.	50	Бяк			40	в/рост.	85	Бяк			40	в/рост.				
16	Бяк			32	в/рост.	51	Бяк			24	в/рост.	86	Ос								
17	Ос			60	в/рост.	52	Ос			32	в/рост.	87									
18	Ос			28	в/рост.	53	Ос			32	в/рост.	88									
19	Бяк			32	в/рост.	54	Ос			40	в/рост.	89									
20	Бяк			40	в/рост.	55	Бяк			52	в/рост.	90									
21	Бяк			40	в/рост.	56	Бяк			24	в/рост.	91									
22	Бяк			40	в/рост.	57	Ос			40	в/рост.	92									
23	Бяк			24	в/рост.	58	Ос			44	в/рост.	93									
24	Дуб			32	в/рост.	59	Бяк			48	в/рост.	94									
25	Бяк			44	в/рост.	60	Ос			48	в/рост.	95									
26	Бяк			44	в/рост.	61	Ос			56	в/рост.	96									
27	Ос			40	в/рост.	62	Ос			48	в/рост.	97									
28	Ос			48	в/рост.	63	Бяк			28	в/рост.	98									
29	Бяк			36	в/рост.	64	Дуб			32	в/рост.	99									
30	Бяк			52	в/рост.	65	Бяк			28	в/рост.	100									
31	Ос			40	в/рост.	66	Бяк			24	в/рост.	101									
32	Ос			48	в/рост.	67	Ос			56	в/рост.	102									
33	Бяк	44			в/рост.	68	Ос			44	в/рост.	103									
34	Бяк	44			в/рост.	69	Бяк			40	в/рост.	104									
35	Бяк			52	в/рост.	70	Ос			36	в/рост.	105									

НУМЕРАЦІЙНА ВІДОМІСТЬ ДЕРЕВ,

призначених для вибіркової санітарної рубки

Житомирська область

Постійний лісокористувач ДП «Новоград-Волинське ДЛМГ»

Лісництво

Урочище

Квартал

Виділ

Ділянка

Площа га

Квартал				Виділ				Ділянка				Площа				га			
d cm	дл	др	дл	др	дл	др	дл	др	дл	др	дл	др	дл	др	дл	др	дл	др	
8				2				2				1/2							
12		1		1				1		2									
16				1						3		11		1/4					
20		1		2				2		3				12					
№ п.п	Порода	D/см.			Категорія стану	№ п.п	Порода	D/см.			Категорія стану	№ п.п	Порода	D/см.			Категорія стану		
		ділові	Напів	дрова				ділові	Напів	дрова				ділові	Напів	дрова			
1	Я	28			IV 84%	36	Я			28	V 1 с/с	71	Я			28	IV 84%		
2	О			36	VI с/с	37	Я			28	VI с/с	72	О			48	IV 84%		
3	О			40	VI с/с	38	Я			34	V с/с	73	Я			32	V с/с		
4	О			48	VI с/с	39	Я			32	V 1 с/с	74	Я			40	V с/с		
5	О			48	VI с/с	40	Я			36	V с/с	75	Я	32			IV 84%		
6	О			44	VI с/с	41	Я			36	немає	76	Я			24	V с/с		
7	Я	28			IV 84%	42	Я		40		IV 84%	77	Я		36	IV 84%			
8	Я			36	V с/с	43	Я		36		IV 84%	78	Я		62	IV 84%			
9	Я			28	V с/с	44	Я	52			IV 84%	79	Я		12	IV 84%			
10	О			32	V с/с	45	О			48	V с/с	80	Я			24	V с/с		
11	О			32	V с/с	46	О			32	V с/с	81	Я			32	IV 84%		
12	О			36	V с/с	47	О			48	V 1 с/с	82	О			40	V с/с		
13	О			36	немає	48	О			44	V с/с	83	Я			24	V с/с		
14	Я		36		IV 84%	49	Я			28	V 1 с/с	84	Я			28	V 1 с/с		
15	Я			28	V с/с	50	Я	36			IV 84%	85	Я			28	VI с/с		
16	Я			28	V с/с	51	Я	36			IV с/с	86	Я			40	IV 84%		
17	Я		56		IV 84%	52	О			40	немає	87	Я			28	V 1 с/с		
18	Я		32		V с/с	53	О			40	V с/с	88	Я			24	VI с/с		
19	О			28	V с/с	54	О			40	V с/с	89	Я			28	VI с/с		
20	О			28	немає	55	О			44	V с/с	90	Я			32	V с/с		
21	О			32	немає	56	О			28	V с/с	91	Я			40	V 1 с/с		
22	О			32	IV 84%	57	О			40	V с/с	92	Я			32	VI с/с		
23	Я		28		IV 84%	58	Я		48		IV с/с	93	Я			40	VI с/с		
24	Я		24		V с/с	59	Я		44		IV с/с	94	О			36	VI с/с		
25	Я		28		IV 84%	60	О			48	V с/с	95	Я			36	VI с/с		
26	Я		28		V с/с	61	О			52	VI с/с	96	Я			36	VI с/с		
27	Я		32		V с/с	62	О			40	V с/с	97	Я			36	VI с/с		
28	Я		24		V с/с	63	О			44	V 1 с/с	98	Я			36	немає		
29	Я		32		V с/с	64	О			36	VI с/с	99	Я	94			IV с/с		
30	Я		48		V с/с	65	О			44	VI с/с	100	Я			24	V с/с		
31	Я		40		V с/с	66	О			44	VI с/с	101	Я			32	V с/с		
32	Я		52		IV 84%	67	О			44	VI с/с	102	Я		40		IV с/с		
33	Я		36		V с/с	68	О			32	V 1 с/с	103	Я			28	IV с/с		
34	О		24		немає	69	О			52	V с/с	104	Я			28	IV с/с		
35	Я	48			IV с/с	70	Я			28	немає	105							

d cm	d ₁ l	d ₂ P	d ₃ l	d ₄ P	d ₅ l	d ₆ P	d ₇ l	d ₈ P	d ₉ l	d ₁₀ P	d ₁₁ l	d ₁₂ P	d ₁₃ l	d ₁₄ P	d ₁₅ l	d ₁₆ P	d ₁₇ l	d ₁₈ P	d ₁₉ l	d ₂₀ P	d ₂₁ l	d ₂₂ P	d ₂₃ l	d ₂₄ P	d ₂₅ l	d ₂₆ P	d ₂₇ l	d ₂₈ P	d ₂₉ l	d ₃₀ P	d ₃₁ l	d ₃₂ P	d ₃₃ l	d ₃₄ P	d ₃₅ l	d ₃₆ P	d ₃₇ l	d ₃₈ P	d ₃₉ l	d ₄₀ P	d ₄₁ l	d ₄₂ P	d ₄₃ l	d ₄₄ P	d ₄₅ l	d ₄₆ P	d ₄₇ l	d ₄₈ P	d ₄₉ l	d ₅₀ P	d ₅₁ l	d ₅₂ P	d ₅₃ l	d ₅₄ P	d ₅₅ l	d ₅₆ P	d ₅₇ l	d ₅₈ P	d ₅₉ l	d ₆₀ P	d ₆₁ l	d ₆₂ P	d ₆₃ l	d ₆₄ P	d ₆₅ l	d ₆₆ P	d ₆₇ l	d ₆₈ P	d ₆₉ l	d ₇₀ P	d ₇₁ l	d ₇₂ P	d ₇₃ l	d ₇₄ P	d ₇₅ l	d ₇₆ P	d ₇₇ l	d ₇₈ P	d ₇₉ l	d ₈₀ P	d ₈₁ l	d ₈₂ P	d ₈₃ l	d ₈₄ P	d ₈₅ l	d ₈₆ P	d ₈₇ l	d ₈₈ P	d ₈₉ l	d ₉₀ P	d ₉₁ l	d ₉₂ P	d ₉₃ l	d ₉₄ P	d ₉₅ l	d ₉₆ P	d ₉₇ l	d ₉₈ P	d ₉₉ l	d ₁₀₀ P	d ₁₀₁ l	d ₁₀₂ P	d ₁₀₃ l	d ₁₀₄ P	d ₁₀₅ l	d ₁₀₆ P	d ₁₀₇ l	d ₁₀₈ P	d ₁₀₉ l	d ₁₁₀ P	d ₁₁₁ l	d ₁₁₂ P	d ₁₁₃ l	d ₁₁₄ P	d ₁₁₅ l	d ₁₁₆ P	d ₁₁₇ l	d ₁₁₈ P	d ₁₁₉ l	d ₁₂₀ P	d ₁₂₁ l	d ₁₂₂ P	d ₁₂₃ l	d ₁₂₄ P	d ₁₂₅ l	d ₁₂₆ P	d ₁₂₇ l	d ₁₂₈ P	d ₁₂₉ l	d ₁₃₀ P	d ₁₃₁ l	d ₁₃₂ P	d ₁₃₃ l	d ₁₃₄ P	d ₁₃₅ l	d ₁₃₆ P	d ₁₃₇ l	d ₁₃₈ P	d ₁₃₉ l	d ₁₄₀ P	d ₁₄₁ l	d ₁₄₂ P	d ₁₄₃ l	d ₁₄₄ P	d ₁₄₅ l	d ₁₄₆ P	d ₁₄₇ l	d ₁₄₈ P	d ₁₄₉ l	d ₁₅₀ P	d ₁₅₁ l	d ₁₅₂ P	d ₁₅₃ l	d ₁₅₄ P	d ₁₅₅ l	d ₁₅₆ P	d ₁₅₇ l	d ₁₅₈ P	d ₁₅₉ l	d ₁₆₀ P	d ₁₆₁ l	d ₁₆₂ P	d ₁₆₃ l	d ₁₆₄ P	d ₁₆₅ l	d ₁₆₆ P	d ₁₆₇ l	d ₁₆₈ P	d ₁₆₉ l	d ₁₇₀ P	d ₁₇₁ l	d ₁₇₂ P	d ₁₇₃ l	d ₁₇₄ P	d ₁₇₅ l	d ₁₇₆ P	d ₁₇₇ l	d ₁₇₈ P	d ₁₇₉ l	d ₁₈₀ P	d ₁₈₁ l	d ₁₈₂ P	d ₁₈₃ l	d ₁₈₄ P	d ₁₈₅ l	d ₁₈₆ P	d ₁₈₇ l	d ₁₈₈ P	d ₁₈₉ l	d ₁₉₀ P	d ₁₉₁ l	d ₁₉₂ P	d ₁₉₃ l	d ₁₉₄ P	d ₁₉₅ l	d ₁₉₆ P	d ₁₉₇ l	d ₁₉₈ P	d ₁₉₉ l	d ₂₀₀ P	d ₂₀₁ l	d ₂₀₂ P	d ₂₀₃ l	d ₂₀₄ P	d ₂₀₅ l	d ₂₀₆ P	d ₂₀₇ l	d ₂₀₈ P	d ₂₀₉ l	d ₂₁₀ P	d ₂₁₁ l	d ₂₁₂ P	d ₂₁₃ l	d ₂₁₄ P	d ₂₁₅ l	d ₂₁₆ P	d ₂₁₇ l	d ₂₁₈ P	d ₂₁₉ l	d ₂₂₀ P	d ₂₂₁ l	d ₂₂₂ P	d ₂₂₃ l	d ₂₂₄ P	d ₂₂₅ l	d ₂₂₆ P	d ₂₂₇ l	d ₂₂₈ P	d ₂₂₉ l	d ₂₃₀ P	d ₂₃₁ l	d ₂₃₂ P	d ₂₃₃ l	d ₂₃₄ P	d ₂₃₅ l	d ₂₃₆ P	d ₂₃₇ l	d ₂₃₈ P	d ₂₃₉ l	d ₂₄₀ P	d ₂₄₁ l	d ₂₄₂ P	d ₂₄₃ l	d ₂₄₄ P	d ₂₄₅ l	d ₂₄₆ P	d ₂₄₇ l	d ₂₄₈ P	d ₂₄₉ l	d ₂₅₀ P	d ₂₅₁ l	d ₂₅₂ P	d ₂₅₃ l	d ₂₅₄ P	d ₂₅₅ l	d ₂₅₆ P	d ₂₅₇ l	d ₂₅₈ P	d ₂₅₉ l	d ₂₆₀ P	d ₂₆₁ l	d ₂₆₂ P	d ₂₆₃ l	d ₂₆₄ P	d ₂₆₅ l	d ₂₆₆ P	d ₂₆₇ l	d ₂₆₈ P	d ₂₆₉ l	d ₂₇₀ P	d ₂₇₁ l	d ₂₇₂ P	d ₂₇₃ l	d ₂₇₄ P	d ₂₇₅ l	d ₂₇₆ P	d ₂₇₇ l	d ₂₇₈ P	d ₂₇₉ l	d ₂₈₀ P	d ₂₈₁ l	d ₂₈₂ P	d ₂₈₃ l	d ₂₈₄ P	d ₂₈₅ l	d ₂₈₆ P	d ₂₈₇ l	d ₂₈₈ P	d ₂₈₉
------	------------------	------------------	------------------	------------------	------------------	------------------	------------------	------------------	------------------	-------------------	-------------------	-------------------	-------------------	-------------------	-------------------	-------------------	-------------------	-------------------	-------------------	-------------------	-------------------	-------------------	-------------------	-------------------	-------------------	-------------------	-------------------	-------------------	-------------------	-------------------	-------------------	-------------------	-------------------	-------------------	-------------------	-------------------	-------------------	-------------------	-------------------	-------------------	-------------------	-------------------	-------------------	-------------------	-------------------	-------------------	-------------------	-------------------	-------------------	-------------------	-------------------	-------------------	-------------------	-------------------	-------------------	-------------------	-------------------	-------------------	-------------------	-------------------	-------------------	-------------------	-------------------	-------------------	-------------------	-------------------	-------------------	-------------------	-------------------	-------------------	-------------------	-------------------	-------------------	-------------------	-------------------	-------------------	-------------------	-------------------	-------------------	-------------------	-------------------	-------------------	-------------------	-------------------	-------------------	-------------------	-------------------	-------------------	-------------------	-------------------	-------------------	-------------------	-------------------	-------------------	-------------------	-------------------	-------------------	-------------------	-------------------	--------------------	--------------------	--------------------	--------------------	--------------------	--------------------	--------------------	--------------------	--------------------	--------------------	--------------------	--------------------	--------------------	--------------------	--------------------	--------------------	--------------------	--------------------	--------------------	--------------------	--------------------	--------------------	--------------------	--------------------	--------------------	--------------------	--------------------	--------------------	--------------------	--------------------	--------------------	--------------------	--------------------	--------------------	--------------------	--------------------	--------------------	--------------------	--------------------	--------------------	--------------------	--------------------	--------------------	--------------------	--------------------	--------------------	--------------------	--------------------	--------------------	--------------------	--------------------	--------------------	--------------------	--------------------	--------------------	--------------------	--------------------	--------------------	--------------------	--------------------	--------------------	--------------------	--------------------	--------------------	--------------------	--------------------	--------------------	--------------------	--------------------	--------------------	--------------------	--------------------	--------------------	--------------------	--------------------	--------------------	--------------------	--------------------	--------------------	--------------------	--------------------	--------------------	--------------------	--------------------	--------------------	--------------------	--------------------	--------------------	--------------------	--------------------	--------------------	--------------------	--------------------	--------------------	--------------------	--------------------	--------------------	--------------------	--------------------	--------------------	--------------------	--------------------	--------------------	--------------------	--------------------	--------------------	--------------------	--------------------	--------------------	--------------------	--------------------	--------------------	--------------------	--------------------	--------------------	--------------------	--------------------	--------------------	--------------------	--------------------	--------------------	--------------------	--------------------	--------------------	--------------------	--------------------	--------------------	--------------------	--------------------	--------------------	--------------------	--------------------	--------------------	--------------------	--------------------	--------------------	--------------------	--------------------	--------------------	--------------------	--------------------	--------------------	--------------------	--------------------	--------------------	--------------------	--------------------	--------------------	--------------------	--------------------	--------------------	--------------------	--------------------	--------------------	--------------------	--------------------	--------------------	--------------------	--------------------	--------------------	--------------------	--------------------	--------------------	--------------------	--------------------	--------------------	--------------------	--------------------	--------------------	--------------------	--------------------	--------------------	--------------------	--------------------	--------------------	--------------------	--------------------	--------------------	--------------------	--------------------	--------------------	--------------------	--------------------	--------------------	--------------------	--------------------	--------------------	--------------------	--------------------	------------------

Всего депен

13x1 end in feet across compared with

44-05

20 Ku p

3 Cell. w. wiff;

2. 4. 21. v. n. 2

1. stor. kap. n. 2.

Supra Sample at Camp
Quadrat AB - Faint
" Podowayce Swamp

Cherrell AB Pillsbury

"Родные деревни"

НУМЕРАЦІЙНА ВІДОМІСТЬ ДЕРЕВ,

призначених для вибіркової санітарної рубки

Житомирська область

Постійний лісокористувач ДП «Новоград-Волинське ДЛМГ»

Лісництво

Урочище

Квартал

Виділ

Ділянка

Площа

5.3 га

d cm	дл	др	дл	др	дл	др	дл	др	дл	др	дл	др	дл	др	дл	др	дл	др	дл	др
8				1/6																
12				1/3			1/3		1/2											
16				1/3			1/4		1/1											
20				1/3			1/1		1/1											
№ п.п	Порода	D/ см.			Категорія стану	№ п.п	Порода	D/ см.			Категорія стану	№ п.п	Порода	D/ см.			Категорія стану			
		ділові	Напів	дрова				ділові	Напів	дрова				ділові	Напів	дрова				
1	ОС			32	в сир	36	ОС			32	в сир	71	ОС			40	в сир			
2	ОС			36	в сир	37	ОС		40	в сир	72	ОС			36	в сир				
3	ОС		26		в сир	38	ОС		40	в сир	73	ОС			32	в сир				
4	ОС			36	в сир	39	ОС		36	в сир	74	ОС	28			в сир				
5	ОС			32	в сир	40	ОС		48	в сир	75	ОС			40	в сир				
6	ОС			32	в сир	41	ОС		28	в сир	76	ОС			24	в сир				
7	ОС			28	в сир	42	ОС		32	в сир	77	ОС			28	в сир				
8	ОС			36	в сир	43	ОС		32	в сир	78	ОС			36	в сир				
9	ОС			24	в сир	44	ОС	28		в сир	79	ОС			40	в сир				
10	ОС			36	в сир	45	ОС		32	в сир	80	ОС			38	в сир				
11	ОС			32	в сир	46	ОС		56	в сир	81	ОС			44	в сир				
12	ОС			36	в сир	47	ОС		28	в сир	82	ОС			36	в сир				
13	ОС			40	в сир	48	ОС	28		в сир	83	ОС			32	в сир				
14	ОС			32	в сир	49	ОС		32	в сир	84	ОС		44		в сир				
15	ОС		28		в сир	50	ОС		32	в сир	85	ОС			28	в сир				
16	ОС			24	в сир	51	ОС		36	в сир	86	ОС			28	в сир				
17	ОС		28		в сир	52	ОС		32	в сир	87	ОС			32	в сир				
18	ОС		32		в сир	53	ОС		28	в сир	88	ОС			32	в сир				
19	ОС			28	в сир	54	ОС		40	в сир	89	ОС			24	в сир				
20	ОС		24		в сир	55	ОС		36	в сир	90	ОС			24	в сир				
21	ОС		24		в сир	56	ОС		24	в сир	91	ОС		28		в сир				
22	ОС	32			в сир	57	ОС		32	в сир	92	ОС			28	в сир				
23	ОС			32	в сир	58	ОС		44	в сир	93	ОС		32		в сир				
24	ОС		48		в сир	59	ОС		24	в сир	94	ОС			28	в сир				
25	ОС		28		в сир	60	ОС		24	в сир	95	ОС			40	в сир				
26	ОС			24	в сир	61	ОС		36	в сир	96	ОС			36	в сир				
27	ОС		28		в сир	62	ОС		28	в сир	97	ОС			40	в сир				
28	ОС			28	в сир	63	ОС	40		в сир	98	ОС			36	в сир				
29	ОС			28	в сир	64	ОС	48		в сир	99	ОС			24	в сир				
30	ОС	24			в сир	65	ОС	28		в сир	100	ОС			24	в сир				
31	ОС			40	в сир	66	ОС		28	в сир	101	ОС	32			в сир				
32	ОС			40	в сир	67	ОС		32	в сир	102	ОС			40	в сир				
33	ОС			28	в сир	68	ОС	40		в сир	103	ОС			36	в сир				
34	ОС		36		в сир	69	ОС	44		в сир	104	ОС	40			в сир				
35	ОС		36		в сир	70	ОС		28	в сир	105	ОС		40		в сир				

43 100м 18 15 04 НУМЕРАЦІЙНА ВІДОМІСТЬ ДЕРЕВ,

призначених для вибіркової санітарної рубки

Житомирська область

Постійний лісокористувач ДП «Новоград-Волинське ДЛМГ»

Лісництво Дніпропетровське

Урочище

Квартал

6811

Виділ

22

Ділянка

Площа

1.4 га

Квартал				Виділ				Ділянка				Площа				га				
d cm	діл	др	діл	др	діл	др	діл	др	діл	др	діл	др	діл	др	діл	др	діл	др	діл	др
8																				
12		1/3																		
16		1/3																		
20		1/2																		
№ п.п	Порода	D/ см.			Категорія стану	№ п.п	Порода	D/ см.			Категорія стану	№ п.п	Порода	D/ см.			Категорія стану			
		ділові	Напів	дрова				ділові	Напів	дрова				ділові	Напів	дрова				
1	Білка			14	в сире	36						71								
2	Білка			32	в сире	37						72								
3	Білка			28	в сире	38						73								
4	Білка			18	в сире	39						74								
5	Білка			24	в сире	40						75								
6	Білка			40	в сире	41						76								
7	Білка			20	в сире	42						77								
8	Білка			24	в сире	43						78								
9	Білка			32	в сире	44						79								
10	Білка			32	в сире	45						80								
11	Білка			36	в сире	46						81								
12	Білка			24	в сире	47						82								
13	Білка			28	в сире	48						83								
14	Білка			32	в сире	49						84								
15	Білка			28	в сире	50						85								
16	Білка			24	в сире	51						86								
17	Білка			24	в сире	52						87								
18	Білка			24	в сире	53						88								
19	Білка			24	в сире	54						89								
20	Білка			24	в сире	55						90								
21	Білка			40	в сире	56						91								
22	Білка			24	в сире	57						92								
23	Білка			24	в сире	58						93								
24	Білка			28	в сире	59						94								
25	Білка			24	в сире	60						95								
26	Білка			32	в сире	61						96								
27	Білка			32	в сире	62						97								
28	Білка	36		14	в сире	63						98								
29						64						99								
30						65						100								
31						66						101								
32						67						102								
33						68						103								
34						69						104								
35						70						105								

d cm	d1	d2	d3	d4	d5	d6	d7	d8	d9	d10	d11	d12	d13	d14	d15	d16	d17	d18	d19	d20	d21	d22	d23	d24	d25	d26	d27	d28	d29	d30	d31	d32	d33	d34	d35	d36	d37	d38	d39	d40	d41	d42	d43	d44	d45	d46	d47	d48	d49	d50	d51	d52	d53	d54	d55	d56	d57	d58	d59	d60	d61	d62	d63	d64	d65	d66	d67	d68	d69	d70	d71	d72	d73	d74	d75	d76	d77	d78	d79	d80	d81	d82	d83	d84	d85	d86	d87	d88	d89	d90	d91	d92	d93	d94	d95	d96	d97	d98	d99	d100	d101	d102	d103	d104	d105	d106	d107	d108	d109	d110	d111	d112	d113	d114	d115	d116	d117	d118	d119	d120	d121	d122	d123	d124	d125	d126	d127	d128	d129	d130	d131	d132	d133	d134	d135	d136	d137	d138	d139	d140	d141	d142	d143	d144	d145	d146	d147	d148	d149	d150	d151	d152	d153	d154	d155	d156	d157	d158	d159	d160	d161	d162	d163	d164	d165	d166	d167	d168	d169	d170	d171	d172	d173	d174	d175	d176	d177	d178	d179	d180	d181	d182	d183	d184	d185	d186	d187	d188	d189	d190	d191	d192	d193	d194	d195	d196	d197	d198	d199	d200	d201	d202	d203	d204	d205	d206	d207	d208	d209	d210	d211	d212	d213	d214	d215	d216	d217	d218	d219	d220	d221	d222																																																																																																																																																																																																																																																																																																																																																																																																																																																																														
№ п.п	Порода				D/cm.			Категорія стану	№ п.п	Порода				D/cm.			Категорія стану	№ п.п	Порода				D/cm.			Категорія стану																																																																																																																																																																																																																																																																																																																																																																																																																																																																																																																																																																																																																																																																																		
№ п.п	Порода	ділові	Напів	дрова	№ п.п	Порода	ділові		Напів	дрова	№ п.п	Порода	ділові	Напів	дрова	№ п.п		Порода	ділові	Напів	дрова	Категорія стану																																																																																																																																																																																																																																																																																																																																																																																																																																																																																																																																																																																																																																																																																						
106						145									184																																																																																																																																																																																																																																																																																																																																																																																																																																																																																																																																																																																																																																																																																													</

411 copies

1. ¹⁰⁰g. Lip. A. 2.

2. 11. 2014

11.05 20 21 p

Dr. M. M. W. W.

Steve and the AA Club

Chesley J. Williams

Procedure for PE pumps

НУМЕРАЦІЙНА ВІДОМІСТЬ ДЕРЕВ,

призначених для вибіркової санітарної рубки

Постійний лісокористувач ДП «Новоград-Волинське ДЛМГ»

Житомирська обл

Лісництво Ярунське

Урочище Синазі

Квартал 68

Виділ 16

Ділянка

Площа 03 га

квартал 60						Виділ 10						Ділянка						Площа 0,3 га					
d cm		Берест		Грід																			
		діл	др	діл	др	діл	др	діл	др	діл	др	діл	др	діл	др	діл	др	діл	др	діл	др		
8																							
12			13		11																		
16																							
20																							
№ п.п	Порода	D/ см.			Категорія стану	№ п.п	Порода	D/ см.			Категорія стану	№ п.п	Порода	D/ см.			Категорія стану						
		ділові	Напів	дрова				ділові	Напів	дрова				ділові	Напів	дрова							
1	Бел			40	VI чимп	36						71											
2	Бел			40	VI чимп	37						72											
3	Бел			32	VI чимп	38						73											
4	Бел		36		V Бук	39						74											
5	Бел		32		V Бук	40						75											
6	Бел		32		V Бук	41						76											
7	Бел			24	VI чимп	42						77											
8	Бел			24	VI чимп	43						78											
9	Бел			36	VI чимп	44						79											
10	Бел			36	VI чимп	45						80											
11	Бел			24	VI чимп	46						81											
12	Бел			28	VI чимп	47						82											
13	Бел			32	VI чимп	48						83											
14	Бел			28	VI чимп	49						84											
15	Бел			28	VI чимп	50						85											
16	Бел			36	VI чимп	51						86											
17	Бел		32		V Бук	52						87											
18	Бел		32		V Бук	53						88											
19						54						89											
20	Аерелік провед.					55						90											
21						56						91											
22	1. м. м. лісу					57	Росиш, Косянух Р.С.					92	обмір										
23						58						93											
24	2. м. м. лісу					59	Байко М.В.					94	сохир										
25						60						95											
26	3. м. м. лісу					61	Романюк Р.А.					96	клеймо										
27						62						97											
28						63						98											
29						64						99											
30						65						100											
31						66						101											
32						67						102											
33						68						103											
34						69						104											
35						70						105											

НУМЕРАЦІЙНА ВІДОМІСТЬ ДЕРЕВ,

призначених для вибіркової санітарної рубки

Житомирська область

Постійний лісокористувач ДП «Новоград-Волинське ДЛМГ»

Лісництво Губунське

Урочище

Квартал 681

Виділ 9.5

Ділянка

Площа 10 га

d cm	діл	др	діл	др	діл	др	діл	др	діл	др	діл	др	діл	др	діл	др	діл	др	діл	др
8																				
12																				
16																				
20																				
№ п.п	Порода	D/ см.			Категорія	стану	№ п.п	Порода	D/ см.			Категорія	стану	№ п.п	Порода	D/ см.			Категорія	стану
		ділові	Напів	дрова					ділові	Напів	дрова					ділові	Напів	дрова		
1	Б	56			IV б/р		36	Б			74	V б/р		71						
2	Б	52			IV б/р		37	Б			48	V б/р		72						
3	Б			38	V б/р		38	Б			36	V б/р		73						
4	Б			40	V б/р		39	Б			38	к/б/р		74						
5	Б			38	V б/р		40							75						
6	Б			38	к/б/р		41							76						
7	Б			38	V б/р		42							77						
8	Б		38		IV б/р		43							78						
9	Б		32		IV б/р		44							79						
10	Б			40	VI б/р		45							80						
11	Б			44	VI б/р		46							81						
12	Б			40	VI б/р		47							82						
13	Б	32			IV б/р		48							83						
14	Б	36			IV б/р		49							84						
15	Б	28			IV б/р		50							85						
16	Б			36	V б/р		51							86						
17	Б			40	V б/р		52							87						
18	Б			40	V б/р		53							88						
19	Б			32	VI б/р		54							89						
20	Б	40			IV б/р		55							90						
21	Б			24	V б/р		56							91						
22	Б			44	к/б/р		57							92						
23	Б			36	V б/р		58							93						
24	Б			44	V б/р		59							94						
25	Б			36	V б/р		60							95						
26	Б			34	V б/р		61							96						
27	Б			32	V б/р		62							97						
28	Б			36	V б/р		63							98						
29	Б			40	V б/р		64							99						
30	Б		36		IV б/р		65							100						
31	Б			32	V б/р		66							101						
32	Б			44	V б/р		67							102						
33	Б			24	V б/р		68							103						
34	Б			40	V б/р		69							104						
35	Б			28	V б/р		70							105						

[illegible]

Всего депен

48/60906 breeding system

1. Geo. Lip. a. 2

2. Fe^{2+} H.2.

18.05 2011

3. Full - v. ability

Blues

1. Друге јавне ДА "цели"
 2. Друге ДА "пуне"
 3. Друге ДА "попуњене"

НУМЕРАЦІЙНА ВІДОМІСТЬ ДЕРЕВ,

призначених для вибіркової санітарної рубки

Житомирська область

Постійний лісокористувач ДП «Новоград-Волинське ДЛМГ»

Лісництво

Урочище

Квартал

Виділ

Ділянка

Площа га

Квартал				Виділ				Ділянка				Площа				га				
d cm	Боні		ІІ		ІІІ		ІІІІ		ІІІІІ		ІІІІІІ		ІІІІІІІ		ІІІІІІІІ		ІІІІІІІІІ		ІІІІІІІІІІ	
	діл	др	діл	др	діл	др	діл	др	діл	др	діл	др	діл	др	діл	др	діл	др	діл	др
8																				
12		13		1		2		2												
16		13				1		4		1		1			3					
20		13		2				5							1					
№ п.п	Порода	29 D/см. 3			Категорія стану 6	№ п.п	Порода	11 D/см.			Категорія стану	№ п.п	Порода	55 D/см.			Категорія стану 60			
		ділові	Напів	дрова				ділові	Напів	дрова				ділові	Напів	дрова				
1	См			34	келм	✓36	См			48	✓сир	✓71	См		32		IV сир			
✓2	См		24		✓сир	✓37	См			40	келм	✓72	См			44	келм			
✓3	См			32	✓сир	✓38	См			28	✓сир	✓73	См			44	келм			
✓4	См			24	✓сир	✓39	См			40	✓сир	✓74	См			36	✓сир			
✓5	См			24	келм	✓40	См	56			✓сир	✓75	См			36	✓сир			
✓6	См			36	келм	✓41	См	24			✓сир	✓76	См			32	келм			
✓7	См		40		✓сир	✓42	См	44			✓сир	✓77	См			32	келм			
✓8	См			28	✓сир	✓43	См		32		✓сир	✓78	См			24	✓сир			
✓9	См			24	✓сир	✓44	См			24	✓сир	✓79	См			32	✓сир			
✓10	См			24	✓сир	✓45	См			28	✓сир	✓80	См			28	✓сир			
✓11	См		24		✓сир	✓46	См			28	✓сир	✓81	См			36	келм			
✓12	См			36	✓сир	✓47	См		32		✓сир	✓82	См			32	келм			
✓13	См			28	✓сир	✓48	См		24		✓сир	✓83	См			36	келм			
✓14	См			36	✓сир	✓49	См			28	✓сир	✓84	См			28	келм			
✓15	См			24	✓сир	✓50	См			28	келм	✓85	См			32	келм			
✓16	См	24			✓сир	✓51	См			24	✓сир	✓86	См			32	келм			
✓17	См		32		✓сир	✓52	См			52	✓сир	✓87	См			28	келм			
✓18	См			28	✓сир	✓53	См			24	✓сир	✓88	См			32	✓сир			
✓19	См			28	✓сир	✓54	См			28	келм	✓89	См			32	✓сир			
✓20	См			28	келм	✓55	См			36	✓сир	✓90	См			52	келм			
✓21	См			28	✓сир	✓56	См		32		✓сир	✓91	См		36		✓сир			
✓22	См			36	✓сир	✓57	См		32		✓сир	✓92	См			40	✓сир			
✓23	См			32	✓сир	✓58	См		28		✓сир	✓93	См			36	келм			
✓24	См			24	келм	✓59	См		24		✓сир	✓94	См				✓сир			
✓25	См			24	келм	✓60	См			24	✓сир	✓95	См			48	✓сир			
✓26	См			28	✓сир	✓61	См			28	✓сир	✓96	См			44	✓сир			
✓27	См			28	✓сир	✓62	См			28	✓сир	✓97	См			40	✓сир			
✓28	См		36		✓сир	✓63	См		24		✓сир	✓98	См		36		✓сир			
✓29	См			24	келм	✓64	См		32		келм	✓99	См			48	✓сир			
✓30	См			40	✓сир	✓65	См		28		✓сир	✓100	См				✓сир			
✓31	См		60		✓сир	✓66	См		32		✓сир	✓101	См				✓сир			
✓32	См		36		✓сир	✓67	См		28		✓сир	✓102	См			36	✓сир			
✓33	См			28	✓сир	✓68	См		32		келм	✓103	См			32	✓сир			
✓34	См			28	✓сир	✓69	См		28		келм	✓104	См			48	✓сир			
✓35	См			32	келм	✓70	См			48	✓сир	✓105	См			24	✓сир			

НУМЕРАЦІЙНА ВІДОМІСТЬ ДЕРЕВ,

призначених для вибіркової санітарної рубки

Постійний лісокористувач ДП «Новоград-Волинське ДЛМГ»

Житомирська обл

Лісництво Ярунське

Урочище Вільха

Квартал 67

Виділ 30

Ділянка 1.4

Площа га

d cm		Вільха																			
		діл	др	діл	др	діл	др	діл	др	діл	др	діл	др	діл	др	діл	др	діл	др	діл	др
8																					
12																					
16			x/6																		
20			/3																		
№ п.п	Порода	D/ см.			Категорія стану	№ п.п	Порода	D/ см.			Категорія стану	№ п.п	Порода	D/ см.			Категорія стану				
		ділові	Напів	дрова				ділові	Напів	дрова				ділові	Напів	дрова					
1	Віш			32	Вішня	36						71									
2	Віш			32	Вішня	37						72									
3	Віш			28	Вішня	38						73									
4	Віш			24	Вішня	39						74									
5	Віш			36	Вішня	40						75									
6	Віш			36	Вішня	41						76									
7	Віш			28	Вішня	42						77									
8	Віш			28	Вішня	43						78									
9	Ос			28	Вішня	44						79									
10	Ос			32	Вішня	45						80									
11	Ос			24	Вішня	46						81									
12	Ос			32	Вішня	47						82									
13	Ос			32	Вішня	48						83									
14	Віш			24	Вішня	49						84									
15	Віш	28			Вішня	50						85									
16	Віш	28			Вішня	51						86									
17	Віш	28			Вішня	52						87									
18	Віш			24	Вішня	53						88									
19	Віш			28	Вішня	54						89									
20						55						90									
21	Береза				Береза	56						91									
22						57						92									
23	1. ст. м. лісу				Береза	58						93									
24						59						94									
25	2. ст. м. лісу				Береза	60						95									
26						61						96									
27	3. ст. м. лісу				Береза	62						97									
28						63						98									
29						64						99									
30						65						100									
31						66						101									
32						67						102									
33						68						103									
34						69						104									
35						70						105									

16.06.2019

НУМЕРАЦІЙНА ВІДОМІСТЬ ДЕРЕВ,

призначених для вибіркової сантарної рубки

Постійний лісокористувач ДП «Новоград-Волинське ДЛМГ»

Житомирська обл

Лісництво Ярунське

Урочище Сикаві

Квартал 67

Виділ 26

Ділянка

Площа 21 га

д ст	береза	дл	др	дл	др	Грощ	дл	др	Липа	дл	др	Ясень	дл	др	дл	др	дл	др	дл	др	дл	др	дл	др	дл	др	дл	др	
№ п.п	Порода	D/см.			Категорія стану	№ п.п	Порода	D/см.			Категорія стану	№ п.п	Порода	D/см.			Категорія стану												
		ділові	Напів	дрова				ділові	Напів	дрова				ділові	Напів	дрова													
1	Береза			24	Мокрець	36	Береза			40	Мокрець	71																	
2	Береза			24	Мокрець	37						72																	
3	Береза			24	Мокрець	38						73																	
4	Береза			24	Мокрець	39						74																	
5	Береза			24	Мокрець	40						75																	
6	Береза			40	Мокрець	41						76																	
7	Береза			24	Мокрець	42						77																	
8	Береза			24	Мокрець	43						78																	
9	Береза			24	Мокрець	44						79																	
10	Береза			44	Мокрець	45						80																	
11	Береза			24	Мокрець	46						81																	
12	Береза			24	Мокрець	47						82																	
13	Береза			24	Мокрець	48						83																	
14	Береза			24	Мокрець	49						84																	
15	Береза			24	Мокрець	50						85																	
16	Береза			48	Мокрець	51						86																	
17	Береза			28	Мокрець	52						87																	
18	Береза			24	Мокрець	53						88																	
19	Береза			24	Мокрець	54						89																	
20	Береза			24	Мокрець	55						90																	
21	Береза			28	Мокрець	56						91																	
22	Береза			44	Мокрець	57						92																	
23	Береза			28	Мокрець	58						93																	
24	Береза			28	Мокрець	59						94																	
25	Береза			24	Мокрець	60						95																	
26	Береза			28	Мокрець	61						96																	
27	Береза			24	Мокрець	62						97																	
28	Береза			24	Мокрець	63						98																	
29	Береза			24	Мокрець	64						99																	
30	Береза			28	Мокрець	65						100																	
31	Береза			28	Мокрець	66						101																	
32	Береза			24	Мокрець	67						102																	
33	Береза			24	Мокрець	68						103																	
34	Береза			24	Мокрець	69						104																	
35	Береза			28	Мокрець	70						105																	

Житомирська область

Лісництво

Урочище

Квартал

Виділ

Виділ

Ліпська

Площа 1.6 га

[illegible]

УДК 610.7+616.98-07:616.98-07

Иркутская область

Пастійний пісок
Спрингвіл

Простітійний пісокоруштувач ДП «Новоград-Волинське ДЛМТ»

Уточните

IML
Newburgh

Business

21

Длинашка

2

01770

12

[illegible]

81 52g 12g 10pc 2 Bm 10e 26

Житомирська область

ЛІСНИЦТВО

Урочище

Квартал

Виділі

Ділянка

Площа 1.4 га

Feb. 06. 104

НУМЕРАЦІЙНА ВІДОМІСТЬ ДЕРЕВ,
призначених для вибіркової санітарної рубки
Житомирська область

Постійний лісокористувач ДП «Новоград-Волинське ДЛМС»
Лісництво Грушків Урочище Синів ліс
Квартал 63 Виділ 12 Ділянка - Площа 0.40 га

Площа 2,96 га																							
п	діл	др	діл	др	діл	др	діл	др	діл	др	діл	др	діл	др	діл	др	діл	др	діл	др	діл	др	
рода	D/см.			Категорія стану	№ п.п	Порода	D/см.			Категорія стану	№ п.п	Порода	D/см.			Категорія стану							
	ділові	Напів	дрова				ділові	Напів	дрова				ділові	Напів	дрова								
1	Ясень		36	Висхід.	36						71												
2	-"-	40		Висхід.	37						72												
3	-"-		52	Висхід.	38						73												
4	Ясень		24	Висхід.	39						74												
5	Ясень	36		Висхід.	40						75												
6	-"-		44	Вішня	41						76												
7	Ясень		24	Висхід.	42						77												
8	Ясень		24	Вішня	43						78												
9	Ясень		44	Вішня	44						79												
0	Вішня		24	Висхід.	45						80												
1					46						81												
2					47						82												
3					48						83												
4					49						84												
5					50						85												
6					51						86												
7					52						87												
8					53						88												
9					54						89												
0					55						90												
1					56						91												
2					57						92												
3					58						93												
4					59						94												
5					60						95												
6					61						96												
7					62						97												
8					63						98												
9					64						99												
0					65						100												
1					66						101												
2					67						102												
3					68						103												
4					69						104												
5					70						105												

Висхід. дровами:
1. Ясень, ділянка 30, наліч. 1, признач. на санітар.
2. Вішня, ділянка 30, наліч. 2, признач. на санітар.
3. Ясень, ділянка 30, наліч. 3, признач. на санітар.

призначених для вибіркової санітарної рубки

Житомирська область

Лісництво *Решет* Поширення лісокористувач ДП «Новоград-Волинське ДЛМГ»

Квартал

Виділ

Ділянка

Урочище

Площа 4,30 га

[illegible]

примечаниях для вводной санитарной рубки

Личность

ПРЕДПРИЯТИЕ

ДП «Новоград-Волинський ДТМ»

Управление

Green's id

Кварта

Burling

ДЛЯ НАХОЖДЕНИЯ

Προσβα 4.90

[illegible]

Житомирська область

Постійний лісокористувач ДП «Новоград-Волинське ДЛМГ»

ЛІСНИЦТВО

Квартал

Виділ

ДІЛЯНКА

Урочиш

Площа 0,80 га

№	рода	D/см.			Категорія стану	№ п.п	Порода	D/см.			Категорія стану	№ п.п	Порода	D/см.			Категорія стану
		ділові	напів	дрова				ділові	напів	дрова				ділові	напів	дрова	
1	Біліх		24		Вичин	36	Біліх		32		Вичин	71	Біліх		48		Вичин
2	-		24		Вичин	37	-		36		Вичин	72	-		36		Вичин
3	-		24		Вичин	38	-		24		Вичин	73	-			36	Вичин
4	-		24		Вичин	39	-		28		Вичин	74	-		28		Вичин
5	-		28		Вичин	40	-	28		Вичин	75	-		32			Вичин
6	-		32		Вичин	41	-		28		Вичин	76	-		32		Вичин
7	-		24		Вичин	42	-		18		Вичин	77	Ясен		56		Вичин
8	-	32			Вичин	43	-		24		Вичин	78	Біліх		32		Вичин
9	-	24			Вичин	44	-		28		Вичин	79	-		36		Вичин
0	-	24			Вичин	45	-		28		Вичин	80	Тоб		28		Вичин
1	-	32			Вичин	46	-		36		Вичин	81	Біліх		28		Вичин
2	-	24			Вичин	47	-		36		Вичин	82	-		28		Вичин
3	-	36			Вичин	48	-		24		Вичин	83	-		28		Вичин
4	-	32			Вичин	49	-		32		Вичин	84	Ясен	52			Вичин
5	-	36			Вичин	50	-		24		Вичин	85	Біліх		48		Вичин
6	-	28			Вичин	51	-		36		Вичин	86	Тоб		32		Вичин
7	-	28			Вичин	52	-		36		Вичин	87	Ясен	64			Вичин
8	-	28			Вичин	53	-		32		Вичин	88	Біліх		24		Вичин
9	-	24			Вичин	54	-		32		Вичин	89	-		28		Вичин
20	-	24			Вичин	55	Ясен	68		Вичин	90						
1	-	32			Вичин	56	Біліх	28		Вичин	91						
2	-	36			Вичин	57	-	32		Вичин	92						
3	-	24			Вичин	58	-	28		Вичин	93						
4	-	36			Вичин	59	-	28		Вичин	94						
5	Ясен	44			Вичин	60	-	32		Вичин	95						
6	Біліх	32			Вичин	61	-	24		Вичин	96						
7	Ясен	32			Вичин	62	-	24		Вичин	97						
8	Біліх	24			Вичин	63	-	28		Вичин	98						
9	-	32			Вичин	64	-	28		Вичин	99						
30	-	24			Вичин	65	-	28		Вичин	100						

НУМЕРАЦІЙНА ВІДОМІСТЬ ДЕРЕВ,

призначених для вибіркової санітарної рубки

Житомирська область

Постійний лісокористувач ДП «Новоград-Волинське ДЛМС»

Лісництво

Урочище

Квартал

Виділ

Ділянка

Площа

п	Вільха				Берес				Яліс				Площа			
	діл	др	діл	др	діл	др	діл	др	діл	др	діл	др	діл	др	діл	др
8																
12			1				4									
16			3				14		3							
20			11				12		11							
= 35 га																

п	Порода	D/см.			Категорія стану	№ п.п	Порода	D/см.			Категорія стану	№ п.п	Порода	D/см.			Категорія стану
		ділові	Напів	дрова				ділові	Напів	дрова				ділові	Напів	дрова	
1	Ясен			64	V берес	36	Вільха			28	V вільха	71					
2	-			44	VІ -	37	-			22	VІ -	72					
3	-			44	VІ -	38	-			24	VІ -	73					
4	Вільха			48	V берес	39	-			24	VІ -	74					
5	Ясен			24	VІ -	40	-			24	VІ -	75					
6	Вільха			24	V берес	41	-			24	VІ -	76					
7	Ясен			60	V берес	42	Ясен	52			V берес	77					
8	Вільха			24	V берес	43	-	52			V берес	78					
9	Яліс			24	VІ -	44	Вільха			28	VІ -	79					
0	Ясен	56			V берес	45	-	44			V берес	80					
1	Яліс			24	V берес	46	-			24	VІ -	81					
2	Ясен			48	VІ -	47	-			28	VІ -	82					
3	-			44	VІ -	48	Яліс			28	VІ -	83					
4	Вільха			28	V берес	49	Ясен	60			V берес	84					
5	-			32	VІ -	50	-	48			VІ -	85					
6	-			32	VІ -	51	Вільха			28	VІ -	86					
7	Ясен			52	VІ -	52	-	24			VІ -	87					
8	-	44			VІ -	53	-	38			VІ -	88					
9	-	44			VІ -	54	Яліс			36	VІ -	89					
0	Вільха			39	V берес	55	Вільха			24	VІ -	90					
1	Ясен			52	VІ -	56	Ясен	52			V берес	91					
2	Вільха			24	VІ -	57	Вільха			28	VІ -	92					
3	-			24	VІ -	58	Ясен	60			V берес	93					
4	-			24	VІ -	59	-	44			V берес	94					
5	-			28	VІ -	60	Вільха	36			VІ -	95					
6	-			28	VІ -	61	Ясен	56			VІ -	96					
7	-			36	VІ -	62						97					
8	-			28	VІ -	63						98					
9	-			32	VІ -	64						99					
0	-			32	VІ -	65						100					
1	-			28	VІ -	66						101					
2	-			24	VІ -	67						102					
3	-			28	VІ -	68						103					
4	-			24	VІ -	69						104					
5	-			24	VІ -	70						105					

Перелік дерев.

1. Ясен 1-го класу

2. Вільха 1-го класу

3. Яліс 1-го класу

Ясен 1-го класу

Вільха 1-го класу

Яліс 1-го класу

12.05.21

призначених для вибіркової санітарної рубки

Постійний лісокористувач ДП «Новоград-Волинське ДЛМГ»

Квартал

Виділ

3

Ділянка

Площа 2.7 га

[illegible]

призначених для вибіркової санітарної рубки

Житомирська обл

Дружбаму

Генерал

39

Виділ

Виділ 17

Ділянка

Глоба

a D. S. D.

[illegible]

№ п.п	Порода	D/ см.			Категорія стану	№ п.п	Порода	D/ см.			Категорія стану	№ п.п	Порода	D/ см.			Категорія стану
		ділові	Напів	дрова				ділові	Напів	дрова				ділові	Напів	дрова	
1	Яд			40	VI-к-р-і-р	36						71					
2	-11-			36	VI-а-	37						72					
3	-11-			32	VI-а-	38						73					
4	-11-			40	VI-а-	39						74					
5	-11- 40				VI-а-	40						75					
6	-11- 28				VI-а-	41						76					
7	-11- 32				VI-а-	42						77					
8	-11- 32				VI-а-	43						78					
9	-11- 24				VI-а-	44						79					
10	-11- 36				VI-а-	45						80					
11	-11- 36				VI-а-	46						81					
12	-11- 40				VI-а-	47						82					
13	-11-			28	VI-а-	48						83					
14	-11- 32				VI-а-	49						84					
15	Топол			28	VI-а-	50						85					
16	Яд			28	VI-а-	51						86					
17	-11- 36				VI-а-	52						87					
18	-11-			28	VI-а-	53						88					
19	Б. д. л.			36	VI-а-	54						89					
20	Яд			28	VI-а-	55						90					
21	-11-			28	VI-а-	56						91					
22	Ос			28	VI-а-	57						92					
23	Топол			32	VI-а-	58						93					
24	Яд			28	VI-а-	59						94					
25						60						95					
26						61						96					
27						62						97					
28						63						98					
29	Л. Риб. м. січ.					64						99					
30						65						100					
31	В. М. січ.					66						101					
32						67						102					
33	З. Риб. м. січ.					68						103					
34						69						104					
35						70						105					

НУМЕРАЦІЙНА ВІДОМІСТЬ ДЕРЕВ,
призначених для вибіркової санітарної рубки

48.329300-1-6012/18м Кр. 06

Житомирська область

Постійний лісокористувач ДП «Новоград-Волинське ДЛМГ»

Лісництво Дружеське

Урочище _____

Квартал 31

Виділ 23

Ділянка _____

Площа 4,4 га

d cm	См		См		См		См		См		См		См		См		См		См	
	діл	др	діл	др	діл	др	діл	др	діл	др	діл	др	діл	др	діл	др	діл	др	діл	др
8		1																		
12														1						
16								1		1										
20			5/6		1		1/3							1/2		1				
№ п.п	Порода	D/ см.			Категорія стану	№ п.п	Порода	D/ см.			Категорія стану	№ п.п	Порода	D/ см.			Категорія стану			
		ділові	Напів	дрова				ділові	Напів	дрова				ділові	Напів	дрова				
1	См			48	184%	36	См			36	184%	71	См				184%			
2	См			24	184%	37	См			28	184%	72	См		36		184%			
3	См		52		184%	38	См			32	184%	73	См			44	184%			
4	См			28	184%	39	См			36	184%	74	См			24	184%			
5	См		40		184%	40	См			24	184%	75	См			36	184%			
6	См		36		184%	41	См			28	184%	76	См			32	184%			
7	См			28	184%	42	См			24	184%	77	См			36	184%			
8	См			36	184%	43	См			32	184%	78	См			24	184%			
9	См			32	184%	44	См			36	184%	79	См			32	184%			
10	См			36	184%	45	См			52	184%	80	См			24	184%			
11	См			36	184%	46	См			32	184%	81	См			36	184%			
12	См		36		184%	47	См			56	184%	82	См			36	184%			
13	См		28		184%	48	См			40	184%	83	См			40	184%			
14	См			36	184%	49	См			28	184%	84	См			28	184%			
15	См			56	184%	50	См			32	184%	85	См			36	184%			
16	См			44	184%	51	См			32	184%	86	См			24	184%			
17	См			28	184%	52	См			40	184%	87	См			32	184%			
18	См	28			184%	53	См			32	184%	88	См		48		184%			
19	См			36	184%	54	См			32	184%	89	См			24	184%			
20	См	40			184%	55	См			36	184%	90	См			32	184%			
21	См	44			184%	56	См			32	184%	91	См			44	184%			
22	См			28	184%	57	См			40	184%	92	См			40	184%			
23	См			40	184%	58	См			32	184%	93	См			32	184%			
24	См			32	184%	59	См			36	184%	94	См			32	184%			
25	См			40	184%	60	См			32	184%	95	См			32	184%			
26	См			24	184%	61	См			36	184%	96	См			44	184%			
27	См			24	184%	62	См			40	184%	97	См			32	184%			
28	См			24	184%	63	См			40	184%	98	См			36	184%			
29	См			32	184%	64	См				184%	99	См			44	184%			
30	См			52	184%	65	См			28	184%	100	См			24	184%			
31	См			32	184%	66	См			32	184%	101	См			32	184%			
32	См			32	184%	67	См			32	184%	102	См			24	184%			
33	См			52	184%	68	См			24	184%	103	См			28	184%			
34	См			32	184%	69	См			28	184%	104	См			52	184%			
35	См			28	184%	70	См			24	184%	105	См			32	184%			

Всего депен.

2. 805. 649. 11.2

1. 24. 11. 2

11.05 2021p

2. $\frac{1}{2} \ln 2$

11 weeks - 1st strip
14 weeks - 2nd strip
16 weeks - 3rd strip

НУМЕРАЦІЙНА ВІДОМІСТЬ ДЕРЕВ,

призначених для вибіркової санітарної рубки

Житомирська область

Постійний лісокористувач ДП «Новоград-Волинське ДЛМГ»

Лісництво

Урочище

Квартал

Виділ

Ділянка

Площа

га

Категорія стану																					
d cm		діл	др	діл	др	діл	др	діл	др	діл	др	діл	др	діл	др	діл	др	діл	др	діл	др
8																					
12																					
16																					
20																					
№ п.п	Порода	D/ см.			Категорія стану	№ п.п	Порода	D/ см.			Категорія стану	№ п.п	Порода	D/ см.			Категорія стану				
		ділові	Напів	дрова				ділові	Напів	дрова				ділові	Напів	дрова					
1	О			24	V 84p	36	О			24	V 84p	71									
2	О			24	V 84p	37	О			24	V 84p	72									
3	О			24	V 84p	38	О	28			V 84p	73									
4	О			24	V 84p	39	О					74									
5	О			24	V 84p	40						75									
6	О			24	V 84p	41						76									
7	О			28	V 84p	42						77									
8	О			24	V 84p	43						78									
9	О			28	V 84p	44						79									
10	О	24			V 84p	45						80									
11	О			24	V 84p	46						81									
12	О		28		V 84p	47						82									
13	О	24			V 84p	48						83									
14	О	24			V 84p	49						84									
15	О			28	V 84p	50						85									
16	О		24		V 84p	51						86									
17	О		24		V 84p	52						87									
18	О			24	V 84p	53						88									
19	О	24			V 84p	54						89									
20	О		24		V 84p	55						90									
21	О		24		V 84p	56						91									
22	О		28		V 84p	57						92									
23	О			28	V 84p	58						93									
24	О		28		V 84p	59						94									
25	О		28		V 84p	60						95									
26	О		28		V 84p	61						96									
27	О		28		V 84p	62						97									
28	О		24		V 84p	63						98									
29	О		24		V 84p	64						99									
30	О			24	V 84p	65						100									
31	О			24	V 84p	66						101									
32	О		32		V 84p	67						102									
33	О		24		V 84p	68						103									
34	О			24	V 84p	69						104									
35	О			24	V 84p	70						105									

НУМЕРАЦІЙНА ВІДОМІСТЬ ДЕРЕВ,

призначених для вибіркової санітарної рубки

Житомирська область

Постійний лісокористувач ДП «Новоград-Волинське ДЛМГ»

Лісництво

Урочище

Квартал

Виділ

Ділянка

Площа га

d cm	Я		Я		Я		Я		Я		Я		Я		Я		Я		Я	
	діл	др	діл	др	діл	др	діл	др	діл	др	діл	др	діл	др	діл	др	діл	др	діл	др
8																				
12						1					1									
16				2		6		2												
20		4				9		3		1				1		1				
№ п.п	Порода	D/ см.			Категорія стану	№ п.п	Порода	D/ см.			Категорія стану	№ п.п	Порода	D/ см.			Категорія стану			
		ділові	Напів	дрова				ділові	Напів	дрова				ділові	Напів	дрова				
1	Я		32		IV 84%	36	Я	40			IV 84%	71	Я	40			IV 84%			
2	Я		28		IV 84%	37	Я	48			IV 84%	72	Я	28			IV 84%			
3	Я	40			IV 84%	38	Я	48			IV 84%	73	Я		28		IV 84%			
4	Я	48			IV 84%	39	Я	44			IV 84%	74	Я	36			IV 84%			
5	Я	48			IV 84%	40	Я			24	IV 84%	75	Я		40		IV 84%			
6	Я		36		IV 84%	41	Я			24	IV 84%	76	Я		28		IV 84%			
7	Я	44			IV 84%	42	Я		36		IV 84%	77	Я		32		IV 84%			
8	Я		28		IV 84%	43	Я		40		IV 84%	78	Я		28		IV 84%			
9	Я		56		IV 84%	44	Я		36		IV 84%	79	Я		36		IV 84%			
10	Я	28			IV 84%	45	Я		28		IV 84%	80	Я		28		IV 84%			
11	Я	52			IV 84%	46	Я	52			IV 84%	81	Я		28		IV 84%			
12	Я		24		IV 84%	47	Я		48		IV 84%	82	Я		40		IV 84%			
13	Я		36		IV 84%	48	Я		32		IV 84%	83	Я		44		IV 84%			
14	Я	28			IV 84%	49	Я		28		IV 84%	84	Я		32		IV 84%			
15	Я		28		IV 84%	50	Я		28		IV 84%	85	Я		36		IV 84%			
16	Я		32		IV 84%	51	Я		40		IV 84%	86	Я		28		IV 84%			
17	Я		48		IV 84%	52	Я		44		IV 84%	87	Я		28		IV 84%			
18	Я	52			IV 84%	53	Я		36		IV 84%	88	Я		28		IV 84%			
19	Я		24		IV 84%	54	Я		40		IV 84%	89	Я	60			IV 84%			
20	Я	32			IV 84%	55	Я		36		IV 84%	90	Я	40			IV 84%			
21	Я	44			IV 84%	56	Я		28		IV 84%	91	Я		60		IV 84%			
22	Я		36		IV 84%	57	Я		28		IV 84%	92	Я		44		IV 84%			
23	Я		28		IV 84%	58	Я		44		IV 84%	93	Я		48		IV 84%			
24	Я		24		IV 84%	59	Я		36		IV 84%	94	Я	28			IV 84%			
25	Я		40		IV 84%	60	Я		36		IV 84%	95	Я		28		IV 84%			
26	Я		36		IV 84%	61	Я		36		IV 84%	96	Я		28		IV 84%			
27	Я	40			IV 84%	62	Я		44		IV 84%	97	Я		28		IV 84%			
28	Я	48			IV 84%	63	Я		32		IV 84%	98	Я		44		IV 84%			
29	Я	44			IV 84%	64	Я		60		IV 84%	99	Я		32		IV 84%			
30	Я		36		IV 84%	65	Я		36		IV 84%	100	Я		60		IV 84%			
31	Я		24		IV 84%	66	Я		36		IV 84%	101	Я		32		IV 84%			
32	Я		28		IV 84%	67	Я		36		IV 84%	102	Я		36		IV 84%			
33	Я	60			IV 84%	68	Я	36			IV 84%	103	Я		48		IV 84%			
34	Я		28		IV 84%	69	Я		32		IV 84%	104	Я		36		IV 84%			
35	Я		36		IV 84%	70	Я		36		IV 84%	105	Я		24		IV 84%			

d cm	діл	др	діл	др	діл	др	діл	др	діл	др	діл	др	діл	др	діл	др	діл	др	діл	др
8																				
12																				
16																				
20																				
№ п.п	Порода		D/cm.		Категорія стану		№ п.п	Порода		D/cm.		Категорія стану		№ п.п	Порода		D/cm.		Категорія стану	
106							145							184						
107							146							185						
108							147							186						
109							148							187						
110							149							188						
111							150							189						
112							151							190						
113							152							191						
114							153							192						
115							154							193						
116							155							194						
117							156							195						
118							157							196						
119							158							197						
120							159							198						
121							160							199						
122							161							200						
123							162							201						
124							163							202						
125							164							203						
126							165							204						
127							166							205						
128							167							206						
129							168							207						
130							169							208						
131							170							209						
132							171							210						
133							172							211						
134							173							212						
135							174							213						
136							175							214						
137							176							215						
138							177							216						
139							178							217						
140							179							218						
141							180							219						
142							181							220						
143							182							221						
144							183							222						

Всього дерев

№ п.п	Порода	D/cm.			Категорія стану	№ п.п	Порода	D/cm.			Категорія стану	№ п.п	Порода	D/cm.			Категорія стану
		ділові	Напів	дрова				ділові	Напів	дрова				ділові	Напів	дрова	
223	Ор				3	266	Ор				8	266	Ор				3
224	Ор				3	267	Ор				9	267	Ор				3
225	Ор				3	268	Ор				10	268	Ор				3
226	Ор				3	269	Ор				11	269	Ор				3
227	Ор				3	270	Ор				12	270	Ор				3
228	Ор				3	271	Ор				13	271	Ор				3
229	Ор				3	272	Ор				14	272	Ор				3
230	Ор				3	273	Ор				15	273	Ор				3
231	Ор				3	274	Ор				16	274	Ор				3
232	Ор				3	275	Ор				17	275	Ор				3
233	Ор				3	276	Ор				18	276	Ор				3
234	Ор				3	277	Ор				19	277	Ор				3
235	Ор				3	278	Ор				20	278	Ор				3
236	Ор				3	279	Ор				21	279	Ор				3
237	Ор				3	280	Ор				22	280	Ор				3
238	Ор				3	281	Ор				23	281	Ор				3
239	Ор				3	282	Ор				24	282	Ор				3
240	Ор				3	283	Ор				25	283	Ор				3
241	Ор				3	284	Ор				26	284	Ор				3
242	Ор				3	285	Ор				27	285	Ор				3
243	Ор				3	286	Ор				28	286	Ор				3
244	Ор				3	287	Ор				29	287	Ор				3
245	Ор				3	288	Ор				30	288	Ор				3
246	Ор				3	289	Ор				31	289	Ор				3
247	Ор				3	290	Ор				32	290	Ор				3
248	Ор				3	291	Ор				33	291	Ор				3
249	Ор				3	292	Ор				34	292	Ор				3
250	Ор				3	293	Ор				35	293	Ор				3
251	Ор				3	294	Ор				36	294	Ор				3
252	Ор				3	295	Ор				37	295	Ор				3
253	Ор				3	296	Ор				38	296	Ор				3
254	Ор				3	297	Ор				39	297	Ор				3
255	Ор				3	298	Ор				40	298	Ор				3
256	Ор				3	299	Ор				41	299	Ор				3
257	Ор				3	300	Ор				42	300	Ор				3
258	Ор				3	301	Ор				43	301	Ор				3
259	Ор				3	302	Ор				44	302	Ор				3
260	Ор				3	303	Ор				45	303	Ор				3
261	Ор				3	304	Ор				46	304	Ор				3
262	Ор				3	305	Ор				47	305	Ор				3
263	Ор				3	306	Ор				48	306	Ор				3
264	Ор				3	307	Ор				49	307	Ор				3
265	Ор				3	308	Ор				50	308	Ор				3

d cm	дл	др	дл	др	дл	др	дл	др	дл	др	дл	др	дл	др	дл	др	дл	др	дл	др
8																				
12																				
16																				
20																				
№ п.п	Порода	D / cm.			Категорія стану	№ п.п	Порода	D / cm.			Категорія стану	№ п.п	Порода	D / cm.			Категорія стану			
		ділові	Напів	дрова				ділові	Напів	дрова				ділові	Напів	дрова				
352	ОС			УС	УС	395	ОС			УС	УС	438								
353	ОС			УС	УС	396	ОС			УС	УС	439								
354	ОС			УС	УС	397	ОС			УС	УС	440								
355	ОС			УС	УС	398	ОС			УС	УС	441								
356	ОС			УС	УС	399	ОС			УС	УС	442								
357	ОС			УС	УС	400	ОС			УС	УС	443								
358	ОС			УС	УС	401	ОС			УС	УС	444								
359	ОС			УС	УС	402	ОС			УС	УС	445								
360	ОС			УС	УС	403	ОС			УС	УС	446								
361	ОС			УС	УС	404	ОС			УС	УС	447								
362	ОС			УС	УС	405	ОС			УС	УС	448								
363	ОС			УС	УС	406	ОС			УС	УС	449								
364	ОС			УС	УС	407	ОС			УС	УС	450								
365	ОС			УС	УС	408	ОС			УС	УС	451								
366	ОС			УС	УС	409	ОС			УС	УС	452								
367	ОС			УС	УС	410	ОС			УС	УС	453								
368	ОС			УС	УС	411	ОС			УС	УС	454								
369	ОС			УС	УС	412	ОС			УС	УС	455								
370	ОС			УС	УС	413	ОС			УС	УС	456								
371	ОС			УС	УС	414	ОС			УС	УС	457								
372	ОС			УС	УС	415	ОС			УС	УС	458								
373	ОС			УС	УС	416	ОС			УС	УС	459								
374	ОС			УС	УС	417	ОС			УС	УС	460								
375	ОС			УС	УС	418	ОС			УС	УС	461								
376	ОС			УС	УС	419	ОС			УС	УС	462								
377	ОС			УС	УС	420	ОС			УС	УС	463								
378	ОС			УС	УС	421	ОС			УС	УС	464								
379	ОС			УС	УС	422	ОС			УС	УС	465								
380	ОС			УС	УС	423	ОС			УС	УС	466								
381	ОС			УС	УС	424	ОС			УС	УС	467								
382	ОС			УС	УС	425	ОС			УС	УС	468								
383	ОС			УС	УС	426	ОС			УС	УС	469								
384	ОС			УС	УС	427	ОС			УС	УС	470								
385	ОС			УС	УС	428	ОС			УС	УС	471								
386	ОС			УС	УС	429	ОС			УС	УС	472								
387	ОС			УС	УС	430	ОС			УС	УС	473								
388	ОС			УС	УС	431	ОС			УС	УС	474								
389	ОС			УС	УС	432	ОС			УС	УС	475								
390	ОС			УС	УС	433	ОС			УС	УС	476								
391	ОС			УС	УС	434	ОС			УС	УС	477								
392	ОС			УС	УС	435	ОС			УС	УС	478								
393	ОС			УС	УС	436	ОС			УС	УС	479								
394	ОС			УС	УС	437	ОС			УС	УС	480								

Всього дров

978

Всього дров 978 (всего дров 978)

Всього дров 978 (всего дров 978)

14.06 2021 р

г. м. п.

г. м. п.

Всього дров 978 (всего дров 978)

Всього дров 978 (всего дров 978)

Польова перелікова відомість дерев, призначених у рубку

Постійний лісокористувач ОА. Новогар - Валківське ДЛХ
 Лісництво (структурний підрозділ) Тернопільське
 Категорія лісів II, господарство Лісгосп, кварталу 31, № виділу 14, № ділянки 2
 Лісосіка на 20 21 рік, система рубок СРВ, вид, спосіб рубки вибірково, загальна
 площа ділянки 11.9 га, експлуатаційна площа ділянки 11.9 га, забезпечення збереження підросту - площа 11.9 га
 порода Ясен кількість на 1 га 11.9 тис. шт.
 Дерев'я які не підлягають вирубуванню і залишаються на лісосіках (для суцільних рубок) кількість 11.9 шт
 Спосіб відновлення лісів залишити
 Спосіб очищення спалювання поруб'якових решток

Номери моделей	Порода <u>Ясен-2</u>				Порода <u>Липа-3</u>				Порода <u>Вільха-3</u>			
	Ступінь товщини, см	Висота дерев, 0,5 м	Середня висота, 0,1 м	Розряд висот	Ступінь товщини, см	Висота дерев, 0,5 м	Середня висота, 0,1 м	Розряд висот	Ступінь товщини, см	Висота дерев, 0,5 м	Середня висота, 0,1 м	Розряд висот
1	32	26.8		2	26	16.9		3	20	18.2		3
2	36	24.2		2	20	18.2		3	24	20.6		3
3	40	24.2		2	24	20.2		3	28	22.9		3
4												
5												
6	16	12.4		3								
7	20	18.8		3								
8	24	19.5		3								
9												
Встановлений розряд висоти												
Номери моделей	Порода <u>Дуб-3</u>				Порода <u>Осика-3</u>				Порода <u>Береза-2</u>			
	Ступінь товщини, см	Висота дерев, 0,5 м	Середня висота, 0,1 м	Розряд висот	Ступінь товщини, см	Висота дерев, 0,5 м	Середня висота, 0,1 м	Розряд висот	Ступінь товщини, см	Висота дерев, 0,5 м	Середня висота, 0,1 м	Розряд висот
1	20	18.4		3	24	23.4		2	24	23.2		2
2	24	20.2		3	24	23.9		2	28	24.4		2
3	28	21.9		3	24	22.9		2	32	25.6		2
4					28	24.4		2				
5					28	26.4		1				
6					28	24.2		2				
7	24	20.6		3	32	26.9		2	28	18.6		4
8					32	26.4		2	32	20.4		4
9					32	24.4		1	36	21.1		4
Встановлений розряд висоти												

Висоти модельних дерев обмірювались: (висотоміром, мірною вилкою, заміром зрубаних дорев, іншим способом)
 Виконавці Новогар Валентин, Лисенко Дмитро

" 6 " 05 2021 р

Кількість дерев по породах

Кількість дерев по породах

Діаметр на висоті грудей	Челн-2			Липа-3			Вільха-3			Дуб-3			Сосна			Ялина		
	Ділові	напів-ділові	дро-в'яні	Ділові	напів-ділові	дро-в'яні	Ділові	напів-ділові	дро-в'яні	Ділові	напів-ділові	дро-в'яні	Ділові	напів-ділові	дро-в'яні	Ділові	напів-ділові	дро-в'яні
8						1									2			
12						1						1			1			
16			1			24			2						12			
20	1					20			4			4	5		9			
24						13		1	18	1	1	4	42		4	1	1	1
28	1		1	1	1	11		1	12	1	1		123		2	1	1	1
32	5				2		1		4			1	110		1	1	1	1
36	4	2							1				99					
40	1	2											60					
44	1	1	1		1								32			1		
48	2	1											10					
52	1	1	1	1						Вільха		3						
56										8		2			39	3	3	2
60		1								12		2						
64										20		2						
68										5								
72																		
76																		
80																		
84	15	8	4	2	4	10	1	2	48	2	2	10	495			16	11	4
88																		
92																		
96																		

кач. бугра Вільхи, Липи, Ялини, Дуба

Всього дерев: 913 (зв'язом трімаються) см.

Всього дерев: 913 (зв'язом тріада/ам)

Польова перелікова відомість дерев,
призначених у рубку

Постійний лісокористувач ДЯ. Угоррад - Волинське ЛПК
Лісництво (структурний підрозділ) Лісн. Волинське
Категорія лісів II, господарство Ліс. Волинське, кварталу 31, Мовиділу 12, № ділянки 1
Лісосіка на 20 21 рік, система рубок СРБ, вид, спосіб рубки виборковий, загальна
площа ділянки 1 га, експлуатаційна площа ділянки 39 га, забезпечення збереження підросту - площа 1 га
порода Білий кількість на 1 га 1 тис. шт.
Дерев'я які не підлягають вирубуванню і залишаються на лісосіках (для суцільних рубок) кількість 1 шт.
Спосіб відновлення лісів 1
Спосіб очищення спалювання поруб'якових решток

Номери моделей	Порода <u>Осика-2</u>				Порода <u>Горіх-2</u>				Порода <u>Вільха-2</u>			
	Ступені товщини, см	Висота дерев, 0,5 м	Середня висота, 0,1 м	Розряд висот	Ступені товщини, см	Висота дерев, 0,5 м	Середня висота, 0,1 м	Розряд висот	Ступені товщини, см	Висота дерев, 0,5 м	Середня висота, 0,1 м	Розряд висот
1	36	25,7		2	36	26,4		2	20	20,6		2
2	36	25,9		2	40	26,9		2	24	23,6		2
3	36	26,2		2	44	27,6		2	28	24,7		2
4	40	28,9		1								
5	40	26,9		2								
6	40	27,1		2								
7	44	29,6		2								
8	44	27,4		2								
9	44	28,1		2								
Встановлені розряд висот												
Номери моделей	Порода <u>Граб-3</u>				Порода <u>Дуб-2</u>				Порода <u>Ясен-3</u>			
	Ступені товщини, см	Висота дерев, 0,5 м	Середня висота, 0,1 м	Розряд висот	Ступені товщини, см	Висота дерев, 0,5 м	Середня висота, 0,1 м	Розряд висот	Ступені товщини, см	Висота дерев, 0,5 м	Середня висота, 0,1 м	Розряд висот
1	12	16,6		3	28	24,2		2	24	20,4		3
2	16	17,7		3	32	25,4		2	28	21,9		3
3	20	18,9		3	36	26,1		2	32	24,1		3
4												
5												
	28	24,1		2								
1	32	25,6		2								
2	40	26,6		2								
3												
Встановлені розряд висот												

Висоти модельних дерев обмірювались: (висотоміром, міркою вишкою, сантиметром)

Висоти модельних дерев обмірювались: (висотоміром, мірною вілкою, заміром зрубаних дерев, іншим способом _____)

Виконавці: Діте. Лр. ДК Сидман

Селіва
15.05.2011

Кількість дерев по породах

Діаметр на висоті грудей	Ясен-2			Клима-2			Бук			Дуб			Селіва			Яс		
	Діючі	напі- дні	дро- в'яні	Діючі	напі- в- дні	дро- в'яні	Діючі	напі- в- дні	дро- в'яні	Діючі	напі- в- дні	дро- в'яні	Діючі	напі- в- дні	дро- в'яні	Діючі	напі- в- дні	дро- в'яні
8																		
12			1		5					1								
16			2		21				2	49			1				1	
20	47		3		18				14	16			1				2	
24		1		1	9	1		4	5			12				1	3	
28	1	1	1	1	9	2		2	4			34	1		3	4		
32	4			1	8	1	2		3			52	2		1	3		1
36	5	1		3	2		1		2			48	2			13		
40	4	2			3	2						58	1		1			
44	4	2		1	2							26				12		
48	3	1				1						16				16		
52		1									3							
56	1										1							
60																		
64	1																	
68	24	9	4	4	10	98	3	22	115			351	4	6	15			
72																		
76																		
80																		
84																		
88																		
92																		
96																		

Всього 94/246: 63% (уважно 96,3%)

на 6.0.14 (Висновок: 111)

30g 30c 10g 10m 18m 28 94

24

Постійний лісокористувач ДП «Новоград-Волинське ДЛМГ»

Урочище _____

Площа 3.9 га

d cm	d _г		d _д		d _{ср}		d _п		d _т		d _н									
	діл	др	діл	др	діл	др	діл	др	діл	др	діл	др	діл	др	діл	др	діл	др	діл	др
8																				
12				1/8							1/									
16				1/8		1/		1/		1/										
20				1/																
№ п.п	Порода	D/ см.			Категорія стану	№ п.п	Порода	D/ см.			Категорія стану	№ п.п	Порода	D/ см.			Категорія стану			
		ділові	Напів	дрова				ділові	Напів	дрова				ділові	Напів	дрова				
1	oe			40	✓ 36	oe			36	✓ 36	✓ 71	oe			36	✓ 36				
2	oe			40	✓ 37	oe			36	✓ 36	✓ 72	oe			40	✓ 36				
3	oe			38	✓ 38	oe			36	✓ 36	✓ 73	oe			38	✓ 36				
4	oe			36	✓ 39	oe			32	✓ 36	✓ 74	oe			40	✓ 36				
5	oe			40	✓ 40	oe			24	✓ 36	✓ 75	oe			36	✓ 36				
6	oe			40	✓ 41	oe			24	✓ 36	✓ 76	oe			38	✓ 36				
7	oe			32	✓ 42	oe			28	✓ 36	✓ 77	oe			28	✓ 36				
8	oe			44	✓ 43	oe			24	✓ 36	✓ 78	oe			44	✓ 36				
9	oe			28	✓ 44	oe			24	✓ 36	✓ 79	oe			32	✓ 36				
10	oe		48		✓ 45	oe			28	✓ 36	✓ 80	oe			28	✓ 36				
11	oe			36	✓ 46	oe			28	✓ 36	✓ 81	oe			36	✓ 36				
12	oe			32	✓ 47	oe			28	✓ 36	✓ 82	oe			40	✓ 36				
13	oe		40		✓ 48	oe			28	✓ 36	✓ 83	oe			44	✓ 36				
14	oe				✓ 49	oe			28	✓ 36	✓ 84	oe			28	✓ 36				
15	oe			36	✓ 50	oe			24	✓ 36	✓ 85	oe			24	✓ 36				
16	oe		56		✓ 51	oe			28	✓ 36	✓ 86	oe		32		✓ 36				
17	oe			36	✓ 52	oe			28	✓ 36	✓ 87	oe			40	✓ 36				
18	oe		32		✓ 53	oe			24	✓ 36	✓ 88	oe			32	✓ 36				
19	oe			32	✓ 54	oe			28	✓ 36	✓ 89	oe			40	✓ 36				
20	oe		36		✓ 55	oe			24	✓ 36	✓ 90	oe			36	✓ 36				
21	oe			32	✓ 56	oe			28	✓ 36	✓ 91	oe			32	✓ 36				
22	oe			40	✓ 57	oe			24	✓ 36	✓ 92	oe			40	✓ 36				
23	oe		44		✓ 58	oe			28	✓ 36	✓ 93	oe			28	✓ 36				
24	oe		40		✓ 59	oe			48	✓ 36	✓ 94	oe			40	✓ 36				
25	oe			28	✓ 60	oe			28	✓ 36	✓ 95	oe			44	✓ 36				
26	oe			24	✓ 61	oe			28	✓ 36	✓ 96	oe			48	✓ 36				
27	oe			38	✓ 62	oe			28	✓ 36	✓ 97	oe			40	✓ 36				
28	oe			36	✓ 63	oe			28	✓ 36	✓ 98	oe			24	✓ 36				
29	oe			28	✓ 64	oe			24	✓ 36	✓ 99	oe			40	✓ 36				
30	oe			24	✓ 65	oe			24	✓ 36	✓ 100	oe			36	✓ 36				
31	oe			32	✓ 66	oe			24	✓ 36	✓ 101	oe			28	✓ 36				
32	oe			40	✓ 67	oe			28	✓ 36	✓ 102	oe			40	✓ 36				
33	oe			32	✓ 68	oe			32	✓ 36	✓ 103	oe			40	✓ 36				
34	oe			24	✓ 69	oe			32	✓ 36	✓ 104	oe			32	✓ 36				
35	oe			32	✓ 70	oe			44	✓ 36	✓ 105	oe			32	✓ 36				

Полюова перелікова відомість дерев, призначених у рубку

Постійний лісокористувач ДП "Жовтківське-Волоське ДЛР"
 Лісництво (структурний підрозділ) Трипільське
 Кат. лісів II, господарство Жовтківське, Мкб. 31, № вид. 6, № діл. 1
 Лісосіка на 20 21 р., сис. рубок срб, вид, спб. рубки вибіркової, заг.
 площа ділянки 15.5 га, експ. площа ділянки 15.5 га, забезпеч. Збереж. підросту - площа 15.5 га,
 порода Ясен кількість на 1 га 2 тис. шт.
 Деревя які не підлягають вируб. і залиш. на лісосіках (для суцільних рубок) кількість 0 шт
 Спосіб відновлення лісів не відновлюється
 Спосіб очищення спалювання порубк. комах ре шток не проводиться

Номери моделі	Порода <u>Ясен-2</u>				Порода <u>Дуб-2</u>				Порода <u>Ліщина-3</u>			
	Ступені товщини, см	Висота дерев, 0,5 м	Середня висота, 0,1 м	Розряд висот	Ступені товщини, см	Висота дерев, 0,5 м	Середня висота, 0,1 м	Розряд висот	Ступені товщини, см	Висота дерев, 0,5 м	Середня висота, 0,1 м	Розряд висот
1	32	25.9		2	32	25.2		2	24	20.2		3
2	36	26.8		2	36	26.1		2	28	21.4		3
3	40	27.4		2	40	27.1		2	32	22.2		3
4												
5												
6	16	17.4		3								
7	20	18.9		3								
8	24	20.2		3								
9												
Встановлений розряд												
Номери моделі	Порода <u>Ясен-2</u>				Порода <u>Дуб-2</u>				Порода <u>Ліщина-3</u>			
	Ступені товщини, см	Висота дерев, 0,5 м	Середня висота, 0,1 м	Розряд висот	Ступені товщини, см	Висота дерев, 0,5 м	Середня висота, 0,1 м	Розряд висот	Ступені товщини, см	Висота дерев, 0,5 м	Середня висота, 0,1 м	Розряд висот
1	28	24.2		2	40	26.3		2	24	21.1		3
2	32	25.7		2	40	26.6		2	28	21.7		3
3	36	26.6		2	40	27.9		1	32	22.6		3
4					44	26.8		2				
5					44	27.1		2				
	38	24.4		2	44	28.2		2				
1	32	25.4		2	48	27.4		2	28	19.4		4
2	40	26.4		2	48	28.3		2	32	20.4		4
3					48	28.9		2	36	21.1		4
Встановлений розряд												

Висоти модельних дерев обмірювались: (висотоміром, мірною вилкою, заміром зрубаних

Виконавці Степанчук Степанчук

кількість дерев по породах

Діаметр в'янні	Дуб - 2			Дуб - 2			Дуб - 3			Дуб - 2			Дуб - 2		Дуб - 2	
	Ділові	напів-ділові	дро- в'яні	Ділові	напів-ділові	дро- в'яні	Ділові	напів-ділові	дро- в'яні	Ділові	напів-ділові	дро- в'яні	дро- в'яні	дро- в'яні	дро- в'яні	дро- в'яні
8									1			1				
12			1/5						1/5			1/2			1	
16			1/10			1/4			1/16			1/4	1/2			
20			1/5			1/4			1/15			1/3	1/4			1/6
24	1/4		1	1	1	1/5		1/2	1/13			1/2	1/4	1	1/5	1/3
28	1/5	1/3	1/3	1/6		1/4		1	1/8		1/2	1/3	1/4		1/5	1/3
32	1/8	1/2		1/10	1	1/3	1	1/2	1/2		1	1/4	1/2	1	1/3	1/4
36	1/10	1/6	1	1/6	1/4	1/5	1/3	1	1	1	1	1/3	1/2	1/2	1	1
40	1/15	1/3		1/10	1/2	1					1		1/2	1/4	1/2	1
44	1/4	1	1	1/8			1	1		1	1/2		1/2		1/4	1/4
48	1/2	1/4		1/2	1	1						1	1/2			
52	1			1	1	1	1						1/2			
56	1			1/4		1					1	1/2	1/6			
60	1/2			1		1							1/3			
64	1	1											1/3			
68	54	20	26	48	10	36	6	4	59	2	10	158	1			
72																
76				Дубовий												
80				32/13												
84	Всього дерев: 614 (включаючи сучасні, сучасні)															
88	всього др. 614															
92																
96																

НУМЕРАЦІЙНА ВІДОМІСТЬ ДЕРЕВ,

призначених для вибіркової санітарної рубки

Житомирська область

Постійний лісокористувач ДП «Новоград-Волинське ДЛМГ»

Лісництво

Урочище

Квартал

Виділ

Ділянка

Площа 0.9 га

d cm	D/ см.		D/ см.		D/ см.		D/ см.		D/ см.		D/ см.		D/ см.		D/ см.		D/ см.		D/ см.	
	діл	др	діл	др	діл	др	діл	др	діл	др	діл	др	діл	др	діл	др	діл	др	діл	др
8																				
12																				
16		1				1/5				1			1/1							
20		2		3		4		2		2										
№ п.п	Порода	D/ см.			Категорія стану	№ п.п	Порода	D/ см.			Категорія стану	№ п.п	Порода	D/ см.			Категорія стану			
		ділові	Напів	дрова				ділові	Напів	дрова				ділові	Напів	дрова				
1	Ос			24	1/5	36	Ос	32			1/3	71	Ос			40	1/5			
2	Ос			32	1/5	37	Ос		48		1/3	72	Ос			36	1/5			
3	Ос			32	1/5	38	Ос		44		1/3	73	Ос			32	1/5			
4	Ос			24	1/5	39	Ос			124	немає	74	Ос			32	1/5			
5	Ос			32	1/5	40	Ос			40	1/5	75	Ос			36	1/5			
6	Ос	52			1/5	41	Ос			36	1/5	76	Ос			46	1/5			
7	Ос			28	1/5	42	Ос	64			1/5	77	Ос			32	1/5			
8	Ос	62			1/5	43	Ос			32	1/5	78	Ос			36	немає			
9	Ос	36			1/5	44	Ос	44			1/5	79	Ос			40	1/5			
10	Ос	48			1/5	45	Ос	62			1/5	80	Ос			36	1/5			
11	Ос	62			1/5	46	Ос				1/5	81	Ос			32	1/5			
12	Ос		36		1/5	47	Ос			36	1/5	82	Ос		44	1/5				
13	Ос			24	1/5	48	Ос	26			1/5	83	Ос			24	1/5			
14	Ос			40	1/5	49	Ос	40			1/5	84	Ос	40			1/5			
15	Ос	64			1/5	50	Ос	62			1/5	85	Ос		26		1/5			
16	Ос	56			1/5	51	Ос			24	1/5	86								
17	Ос			28	1/5	52	Ос			40	1/5	87								
18	Ос		44		1/5	53	Ос			32	1/5	88								
19	Ос			36	1/5	54	Ос	64			1/5	89								
20	Ос	40			1/5	55	Ос			40	немає	90								
21	Ос	40			1/5	56	Ос			32	1/5	91								
22	Ос			40	1/5	57	Ос			36	1/5	92								
23	Ос		40		1/5	58	Ос			32	немає	93								
24	Ос			36	1/5	59	Ос			40	1/5	94								
25	Ос			40	1/5	60	Ос			44	1/5	95								
26	Ос			24	1/5	61	Ос			32	немає	96								
27	Ос	44			1/5	62	Ос			40	1/5	97								
28	Ос	44			1/5	63	Ос			36	1/5	98								
29	Ос	36			1/5	64	Ос			36	1/5	99								
30	Ос	48			1/5	65	Ос			28	1/5	100								
31	Ос			32	немає	66	Ос			28	1/5	101								
32	Ос	44			1/5	67	Ос			24	1/5	102								
33	Ос			28	1/5	68	Ос			36	немає	103								
34	Ос	28			1/5	69	Ос			36	1/5	104								
35	Ос	28			1/5	70	Ос			32	1/5	105								

[illegible]

Всего депен

105 / (one of 8) / 2000

1. $\frac{d^2y}{dx^2} - 6\frac{dy}{dx} + 8y = 0$

1. $\frac{1}{2} \ln 2$

Th. 11. d. 2.

13.05 2021p

Alfred

Apprentice as a
Pilot of a
"Black Box" is a

НУМЕРАЦІЙНА ВІДОМІСТЬ ДЕРЕВ,

призначених для вибіркової санітарної рубки

Житомирська область

Постійний лісокористувач ДП «Новоград-Волинське ДЛМГ»

Лісництво *Збрунське*

Урочище

Квартал *31*

Виділ *3*

Ділянка

Площа *8.0* га

d cm	De		De		De		De		De		De		De		De		De		De	
	діл	др	діл	др	діл	др	діл	др	діл	др	діл	др	діл	др	діл	др	діл	др	діл	др
8						1/2				1/1										
12										1/1										
16		1/1				1/2		1/2		1/1		1/1		1/2						
20										1/1		1/1		1/1						
№ п.п	Порода	D/ см.			Категорія стану	№ п.п	Порода	D/ см.			Категорія стану	№ п.п	Порода	D/ см.			Категорія стану			
		ділові	Напів	дрова				ділові	Напів	дрова				ділові	Напів	дрова				
✓ 1	De			34	келіт	✓ 36	De			48	1/54	✓ 71	De			18	1/54			
✓ 2	De			48	келіт	✓ 37	De			24	келіт	✓ 72	De			32	1/54			
✓ 3	De			40	келіт	✓ 38	De			32	келіт	✓ 73	De			36	келіт			
✓ 4	De			40	келіт	✓ 39	De			24	1/54	✓ 74	De			28	келіт			
✓ 5	De			40	келіт	✓ 40	De			24	1/54	✓ 75	De			28	келіт			
✓ 6	De			36	келіт	✓ 41	De			28	1/54	✓ 76	De			32	келіт			
✓ 7	De			36	келіт	✓ 42	De			36	1/54	✓ 77	De			32	1/54			
✓ 8	De			36	келіт	✓ 43	De			36	1/54	✓ 78	De			28	1/54			
✓ 9	De			36	келіт	✓ 44	De			24	келіт	✓ 79	De			36	1/54			
✓ 10	De			32	келіт	✓ 45	De			28	1/54	✓ 80	De			40	1/54			
✓ 11	De			24	1/54	✓ 46	De			36	1/54	✓ 81	De			28	1/54			
✓ 12	De			40	келіт	✓ 47	De			40	1/54	✓ 82	De			32	1/54			
✓ 13	De			36	келіт	✓ 48	De			28	1/54	✓ 83	De			28	1/54			
✓ 14	De			36	келіт	✓ 49	De			32	келіт	✓ 84	De			40	1/54			
✓ 15	De			36	келіт	✓ 50	De			32	1/54	✓ 85	De			56	1/54			
✓ 16	De			40	келіт	✓ 51	De			36	келіт	✓ 86	De			24	1/54			
✓ 17	De			32	келіт	✓ 52	De			32	келіт	✓ 87	De			40	1/54			
✓ 18	De			24	1/54	✓ 53	De			32	келіт	✓ 88	De			32	1/54			
✓ 19	De			24	1/54	✓ 54	De			36	келіт	✓ 89	De			32	1/54			
✓ 20	De			32	1/54	✓ 55	De			32	1/54	✓ 90	De			36	1/54			
✓ 21	De			32	1/54	✓ 56	De			36	келіт	✓ 91	De			36	1/54			
✓ 22	De			32	1/54	✓ 57	De			48	1/54	✓ 92	De			36	1/54			
✓ 23	De			44	келіт	✓ 58	De			36	1/54	✓ 93	De			24	1/54			
✓ 24	De			40	келіт	✓ 59	De			40	1/54	✓ 94	De			36	1/54			
✓ 25	De			28	1/54	✓ 60	De			36	1/54	✓ 95	De			36	1/54			
✓ 26	De			32	1/54	✓ 61	De			32	1/54	✓ 96	De			40	1/54			
✓ 27	De			32	1/54	✓ 62	De			56	1/54	✓ 97	De			28	келіт			
✓ 28	De			26	1/54	✓ 63	De			28	1/54	✓ 98	De			36	келіт			
✓ 29	De			28	1/54	✓ 64	De			36	1/54	✓ 99	De			36	1/54			
✓ 30	De			40	1/54	✓ 65	De			32	1/54	✓ 100	De			28	келіт			
✓ 31	De			28	1/54	✓ 66	De			24	келіт	✓ 101	De			32	1/54			
✓ 32	De			40	1/54	✓ 67	De			24	1/54	✓ 102	De			32	келіт			
✓ 33	De			24	келіт	✓ 68	De			36	1/54	✓ 103	De			24	келіт			
✓ 34	De			44	1/54	✓ 69	De			28	1/54	✓ 104	De			36	1/54			
✓ 35	De			44	1/54	✓ 70	De			30	келіт	✓ 105	De			24	1/54			

d cm	дл	др	дл	др	дл	др	дл	др	дл	др	дл	др	дл	др	дл	др	дл	др	дл	др
8																				
12																				
16																				
20																				
№ п.п	Порода		D/cm		Категорія стану		№ п.п	Порода		D/cm		Категорія стану		№ п.п	Порода		D/cm		Категорія стану	
106	Ос		28	Ос	145	Ос	184	Ос	36	Ос	185	Ос	36	Ос	186	Ос	36	Ос	36	Ос
107	Ос		34	Ос	146	Ос	185	Ос	32	Ос	186	Ос	32	Ос	187	Ос	32	Ос	32	Ос
108	Ос		28	Ос	147	Ос	186	Ос	32	Ос	187	Ос	32	Ос	188	Ос	32	Ос	32	Ос
109	Ос		36	Ос	148	Ос	187	Ос	32	Ос	188	Ос	32	Ос	189	Ос	32	Ос	32	Ос
110	Ос		36	Ос	149	Ос	188	Ос	32	Ос	189	Ос	32	Ос	190	Ос	32	Ос	32	Ос
111	Ос		32	Ос	150	Ос	189	Ос	32	Ос	190	Ос	32	Ос	191	Ос	32	Ос	32	Ос
112	Ос		40	Ос	151	Ос	190	Ос	32	Ос	191	Ос	32	Ос	192	Ос	32	Ос	32	Ос
113	Ос		32	Ос	152	Ос	191	Ос	32	Ос	192	Ос	32	Ос	193	Ос	32	Ос	32	Ос
114	Ос		32	Ос	153	Ос	192	Ос	32	Ос	193	Ос	32	Ос	194	Ос	32	Ос	32	Ос
115	Ос		32	Ос	154	Ос	193	Ос	32	Ос	194	Ос	32	Ос	195	Ос	32	Ос	32	Ос
116	Ос		36	Ос	155	Ос	194	Ос	32	Ос	195	Ос	32	Ос	196	Ос	32	Ос	32	Ос
117	Ос		32	Ос	156	Ос	195	Ос	32	Ос	196	Ос	32	Ос	197	Ос	32	Ос	32	Ос
118	Ос		34	Ос	157	Ос	196	Ос	32	Ос	197	Ос	32	Ос	198	Ос	32	Ос	32	Ос
119	Ос		38	Ос	158	Ос	197	Ос	32	Ос	198	Ос	32	Ос	199	Ос	32	Ос	32	Ос
120	Ос		32	Ос	159	Ос	198	Ос	32	Ос	199	Ос	32	Ос	200	Ос	32	Ос	32	Ос
121	Ос		38	Ос	160	Ос	200	Ос	32	Ос	201	Ос	32	Ос	202	Ос	32	Ос	32	Ос
122	Ос		34	Ос	161	Ос	201	Ос	32	Ос	202	Ос	32	Ос	203	Ос	32	Ос	32	Ос
123	Ос		38	Ос	162	Ос	202	Ос	32	Ос	203	Ос	32	Ос	204	Ос	32	Ос	32	Ос
124	Ос		40	Ос	163	Ос	203	Ос	32	Ос	204	Ос	32	Ос	205	Ос	32	Ос	32	Ос
125	Ос		36	Ос	164	Ос	204	Ос	32	Ос	205	Ос	32	Ос	206	Ос	32	Ос	32	Ос
126	Ос		32	Ос	165	Ос	205	Ос	32	Ос	206	Ос	32	Ос	207	Ос	32	Ос	32	Ос
127	Ос		40	Ос	166	Ос	206	Ос	32	Ос	207	Ос	32	Ос	208	Ос	32	Ос	32	Ос
128	Ос		34	Ос	167	Ос	207	Ос	32	Ос	208	Ос	32	Ос	209	Ос	32	Ос	32	Ос
129	Ос		38	Ос	168	Ос	208	Ос	32	Ос	209	Ос	32	Ос	210	Ос	32	Ос	32	Ос
130	Ос		38	Ос	169	Ос	209	Ос	32	Ос	210	Ос	32	Ос	211	Ос	32	Ос	32	Ос
131	Ос		38	Ос	170	Ос	210	Ос	32	Ос	211	Ос	32	Ос	212	Ос	32	Ос	32	Ос
132	Ос		34	Ос	171	Ос	211	Ос	32	Ос	212	Ос	32	Ос	213	Ос	32	Ос	32	Ос
133	Ос		38	Ос	172	Ос	212	Ос	32	Ос	213	Ос	32	Ос	214	Ос	32	Ос	32	Ос
134	Ос		32	Ос	173	Ос	213	Ос	32	Ос	214	Ос	32	Ос	215	Ос	32	Ос	32	Ос
135	Ос		38	Ос	174	Ос	214	Ос	32	Ос	215	Ос	32	Ос	216	Ос	32	Ос	32	Ос
136	Ос		36	Ос	175	Ос	215	Ос	32	Ос	216	Ос	32	Ос	217	Ос	32	Ос	32	Ос
137	Ос		38	Ос	176	Ос	216	Ос	32	Ос	217	Ос	32	Ос	218	Ос	32	Ос	32	Ос
138	Ос		32	Ос	177	Ос	217	Ос	32	Ос	218	Ос	32	Ос	219	Ос	32	Ос	32	Ос
139	Ос		38	Ос	178	Ос	218	Ос	32	Ос	219	Ос	32	Ос	220	Ос	32	Ос	32	Ос
140	Ос		32	Ос	179	Ос	219	Ос	32	Ос	220	Ос	32	Ос	221	Ос	32	Ос	32	Ос
141	Ос		34	Ос	180	Ос	220	Ос	32	Ос	221	Ос	32	Ос	222	Ос	32	Ос	32	Ос
142	Ос		38	Ос	181	Ос	221	Ос	32	Ос	222	Ос	32	Ос			32	Ос	32	Ос
143	Ос		38	Ос	182	Ос			32	Ос			32	Ос			32	Ос	32	Ос
144	Ос		38	Ос	183	Ос			32	Ос			32	Ос			32	Ос	32	Ос

Всього дерев

04.05 2019

cm	Діл	Др	Діл	Др	Діл	Др	Діл	Др	Діл	Др	Діл	Др	Діл	Др	Діл	Др	Діл	Др
8																		
12																		
16																		
20																		
№ п.п	Порода		D/cm.		Категорія стану	№ п.п	Порода		D/cm.		Категорія стану	№ п.п	Порода		D/cm.		Категорія стану	
	ділові	Напів	ділові	Напів			ділові	Напів	ділові	Напів								
223	Ор				16	266	Ор		36	Всх		309	Ор		44	Всх		
224	Ор					267	Ор		36	Всх		310	Ор		40	Всх		
225	Ор					268	Ор		44	Всх		311	Ор		40	Всх		
226	Ор					269	Ор		44	Всх		312	Ор		32	Всх		
227	Ор					270	Ор		36	Всх		313	Ор		36	Всх		
228	Ор					271	Ор		36	Всх		314	Ор		40	Всх		
229	Ор					272	Ор		32	Всх		315	Ор		36	Всх		
230	Ор					273	Ор		44	Всх		316	Ор		56	Всх		
231	Ор					274	Ор		32	Всх		317	Ор		24	Всх		
232	Ор					275	Ор		36	Всх		318	Ор		44	Всх		
233	Ор					276	Ор		36	Всх		319	Ор		48	Всх		
234	Ор					277	Ор		40	Всх		320	Ор		36	Всх		
235	Ор					278	Ор		44	Всх		321	Ор		40	Всх		
236	Ор					279	Ор		36	Всх		322	Ор		44	Всх		
237	Ор					280	Ор		36	Всх		323	Ор		44	Всх		
238	Ор					281	Ор		36	Всх		324	Ор		32	Всх		
239	Ор					282	Ор		32	Всх		325	Ор		32	Всх		
240	Ор					283	Ор		32	Всх		326	Ор		44	Всх		
241	Ор					284	Ор		44	Всх		327	Ор		40	Всх		
242	Ор					285	Ор		32	Всх		328	Ор		28	Всх		
243	Ор					286	Ор		36	Всх		329	Ор		44	Всх		
244	Ор					287	Ор		36	Всх		330	Ор		18	Всх		
245	Ор					288	Ор		44	Всх		331	Ор		14	Всх		
246	Ор					289	Ор		32	Всх		332	Ор		34	Всх		
247	Ор					290	Ор		36	Всх		333	Ор		32	Всх		
248	Ор					291	Ор		32	Всх		334	Ор		36	Всх		
249	Ор					292	Ор		32	Всх		335	Ор		32	Всх		
250	Ор					293	Ор		44	Всх		336	Ор		36	Всх		
251	Ор					294	Ор		32	Всх		337	Ор		32	Всх		
252	Ор					295	Ор		32	Всх		338	Ор		32	Всх		
253	Ор					296	Ор		36	Всх		339	Ор		36	Всх		
254	Ор					297	Ор		32	Всх		340	Ор		32	Всх		
255	Ор					298	Ор		40	Всх		341	Ор		28	Всх		
256	Ор					299	Ор		44	Всх		342	Ор		44	Всх		
257	Ор					300	Ор		32	Всх		343	Ор		40	Всх		
258	Ор					301	Ор		44	Всх		344	Ор		18	Всх		
259	Ор					302	Ор		52	Всх		345	Ор		38	Всх		
260	Ор					303	Ор		44	Всх		346	Ор		36	Всх		
261	Ор					304	Ор		36	Всх		347	Ор		34	Всх		
262	Ор					305	Ор		44	Всх		348	Ор		32	Всх		
263	Ор					306	Ор		44	Всх		349	Ор		32	Всх		
264	Ор					307	Ор		32	Всх		350	Ор		32	Всх		
265	Ор					308	Ор		32	Всх		351	Ор		36	Всх		

d cm	дл	др	дл	др	дл	др	дл	др	дл	др	дл	др	дл	др	дл	др	дл	др	дл	др	дл	др	дл	др	дл	др	дл	др	дл	др	дл	др	дл	др	дл	др	дл	др	дл	др	дл	др	дл	др	дл	др	дл	др	дл	др	дл	др	дл	др	дл	др	дл	др	дл	др	дл	др	дл	др	дл	др	дл	др	дл	др	дл	др	дл	др	дл	др	дл	др	дл	др	дл	др	дл	др	дл	др	дл	др	дл	др	дл	др	дл	др	дл	др	дл	др	дл	др	дл	др	дл	др	дл	др	дл	др	дл	др	дл	др	дл	др	дл	др	дл	др	дл	др	дл	др	дл	др	дл	др	дл	др	дл	др	дл	др	дл	др	дл	др	дл	др	дл	др	дл	др	дл	др	дл	др	дл	др	дл	др	дл	др	дл	др	дл	др	дл	др	дл	др	дл	др	дл	др	дл	др	дл	др	дл	др	дл	др	дл	др	дл	др	дл	др	дл	др	дл	др	дл	др	дл	др	дл	др	дл	др	дл	др	дл	др	дл	др	дл	др	дл	др	дл	др	дл	др	дл	др	дл	др	дл	др	дл	др	дл	др	дл	др	дл	др	дл	др	дл	др	дл	др	дл	др	дл	др	дл	др	дл	др	дл	др	дл	др	дл	др	дл	др	дл	др	дл	др	дл	др	дл	др	дл	др	дл	др	дл	др	дл	др	дл	др	дл	др	дл	др	дл	др	дл	др	дл	др	дл	др	дл	др	дл	др	дл	др	дл	др	дл	др	дл	др	дл	др	дл	др	дл	др	дл	др	дл	др	дл	др	дл	др	дл	др	дл	др	дл	др	дл	др	дл	др	дл	др	дл	др	дл	др	дл	др	дл	др	дл	др	дл	др	дл	др	дл	др	дл	др	дл	др	дл	др	дл	др	дл	др	дл	др	дл	др	дл	др	дл	др	дл	др	дл	др	дл	др	дл	др	дл	др	дл	др	дл	др	дл	др	дл	др	дл	др	дл	др	дл	др	дл	др	дл	др	дл	др	дл	др	дл	др	дл	др	дл	др	дл	др	дл	др	дл	др	дл	др	дл	др	дл	др	дл	др	дл	др	дл	др	дл	др	дл	др	дл	др	дл	др	дл	др	дл	др	дл	др	дл	др	дл	др	дл	др	дл	др	дл	др	дл	др	дл	др	дл	др	дл	др	дл	др	дл	др	дл	др	дл	др	дл	др	дл	др	дл	др	дл	др	дл	др	дл	др	дл	др	дл	др	дл	др	дл	др	дл	др	дл	др	дл	др	дл	др	дл	др	дл	др	дл	др	дл	др	дл	др	дл	др	дл	др	дл	др	дл	др	дл	др	дл	др	дл	др	дл	др	дл	др	дл	др	дл	др	дл	др	дл	др	дл	др	дл	др	дл	др	дл	др	дл	др	дл	др	дл	др	дл	др	дл	др	дл	др	дл	др	дл	др	дл	др	дл	др	дл	др	дл
------	----	----	----	----	----	----	----	----	----	----	----	----	----	----	----	----	----	----	----	----	----	----	----	----	----	----	----	----	----	----	----	----	----	----	----	----	----	----	----	----	----	----	----	----	----	----	----	----	----	----	----	----	----	----	----	----	----	----	----	----	----	----	----	----	----	----	----	----	----	----	----	----	----	----	----	----	----	----	----	----	----	----	----	----	----	----	----	----	----	----	----	----	----	----	----	----	----	----	----	----	----	----	----	----	----	----	----	----	----	----	----	----	----	----	----	----	----	----	----	----	----	----	----	----	----	----	----	----	----	----	----	----	----	----	----	----	----	----	----	----	----	----	----	----	----	----	----	----	----	----	----	----	----	----	----	----	----	----	----	----	----	----	----	----	----	----	----	----	----	----	----	----	----	----	----	----	----	----	----	----	----	----	----	----	----	----	----	----	----	----	----	----	----	----	----	----	----	----	----	----	----	----	----	----	----	----	----	----	----	----	----	----	----	----	----	----	----	----	----	----	----	----	----	----	----	----	----	----	----	----	----	----	----	----	----	----	----	----	----	----	----	----	----	----	----	----	----	----	----	----	----	----	----	----	----	----	----	----	----	----	----	----	----	----	----	----	----	----	----	----	----	----	----	----	----	----	----	----	----	----	----	----	----	----	----	----	----	----	----	----	----	----	----	----	----	----	----	----	----	----	----	----	----	----	----	----	----	----	----	----	----	----	----	----	----	----	----	----	----	----	----	----	----	----	----	----	----	----	----	----	----	----	----	----	----	----	----	----	----	----	----	----	----	----	----	----	----	----	----	----	----	----	----	----	----	----	----	----	----	----	----	----	----	----	----	----	----	----	----	----	----	----	----	----	----	----	----	----	----	----	----	----	----	----	----	----	----	----	----	----	----	----	----	----	----	----	----	----	----	----	----	----	----	----	----	----	----	----	----	----	----	----	----	----	----	----	----	----	----	----	----	----	----	----	----	----	----	----	----	----	----	----	----	----	----	----	----	----	----	----	----	----	----	----	----	----	----	----	----	----	----	----	----	----	----	----	----	----	----	----	----	----	----	----	----	----	----	----	----	----	----	----	----	----	----	----	----	----	----	----	----	----	----	----	----	----	----	----	----	----	----	----	----	----	----	----	----	----	----	----	----	----	----	----	----	----	----	----	----	----	----	----	----	----	----	----	----	----	----	----	----	----	----	----	----	----	----	----	----	----	----	----	----

Всього дерев

509 (всього) використаних

дерева/стволів

07.05.2019

Г. Шев. А.І.

Г. Шев. А.І.

дерева/стволів

дерева/стволів

дерева/стволів

503 W 3

Додаток 2
до Санітарних правил

ПОВІДОМЛЕННЯ
про появу ознак погіршення санітарного стану лісових насаджень

Житомирська

(Автономна Республіка Крим, область)

ДП «Новоград-Волинське ДЛМГ»

(найменування власника лісів, постійного лісокористувача)

Лісництво

квартал № 10

Куршівське
виділ № 9

урочище

ділянка №

площа 2 гектарів

Таксаційна характеристика насадження

Склад 90,15, вік 40 років, бонітет І, середній діаметр 32 сантиметрів, середня висота 26 метрів, повнота 0,8, тип лісу, рельєф, експозиція, ґрунт, підріст, підясок

Лісопатологічна характеристика насадження

Вид пошкодження насадження (лісова пожежа, буревій, сніголам, обледеніння, відмирання та всихання дерев, захаращеність, об'їдання шкідниками хвої/листя, наявність гусениць, масовий літ метеликів, опадання хвої/листя, відлущення кори на стовбурах та інші ознаки, не характерні для нормального стану дерев) короть величезна

Ступінь пошкодження, ураження:

середня

(поодинокі, слабкі, середні, сильні)

Вид розподілу пошкоджених дерев:

груповий

(поодинокий, груповий, куртинний)

Обсяг ушкодженої деревини на 1 гектарі (окомірно) 26 куб. метрів, у тому числі сухостійної 25 куб. метрів

Ознаки погіршення стану лісових насаджень виявив:

майстер

(посада)

[підпис]

(підпис)

[І. Степанюк О. М.]

(ініціали та прізвище)

11 05 2021 року

лісничий

(лісничий (помічник
лісничого)

[підпис]

(підпис)

[І. Р. Захарчук]

(ініціали та прізвище)

12 05 2021 року

Висновок інженера відділу (сектору) охорони і захисту лісу державного лісгосподарського (лісомисливського) підприємства або представника державного спеціалізованого лісозахисного підприємства щодо необхідності здійснення лісозахисних чи інших заходів з поліпшення санітарного стану лісів за результатами огляду санітарного стану лісової ділянки: потребує проведення СРВ

інж. О. З. І.

(посада)

[підпис]

(підпис)

[В. В. Прищепко]

(ініціали та прізвище)

13 05 2021 року

Григор'я

Додаток 2
до Санітарних правил

ПОВІДОМЛЕННЯ
про появу ознак погіршення санітарного стану лісових насаджень

Житомирська
(Автономна Республіка Крим, область)

ДП «Новоград-Волинське ДЛМГ»

(найменування власника лісів, постійного лісокористувача)

Лісництво Пирішівке учасник 10 квартал № 11 ділянка № 0,6 гектарів

Таксаційна характеристика насадження

Вік 106+5, вік 65 років, бонітет 14, середній діаметр 28 сантиметрів, середня висота 24 метрів, повнота 0,6 тип лісу берізково-листяний, рельєф хвилястий, експозиція схід, ґрунт чорнозем, підріст берізка, підлісок листяний

Лісопатологічна характеристика насадження

Вид пошкодження насадження (лісова пожежа, буревій, сніголам, обледеніння, ураження та вошіння дерев, захаращеність, об'їдання шкідниками хвої/листя, наявність масовий літ метеликів, опадання хвої/листя, відлущення кори на стовбурах та інші ознаки, не характерні для нормального стану дерев) корона берізкової

Ступінь пошкодження, ураження: серед.
(поодинокі, слабкі, середні, сильні)

Вид розподілу пошкоджених дерев: груповий
(поодинокі, групові, куртинні)

Обсяг ушкодженої деревини на 1 гектарі (окомірно) 90 куб. метрів, у тому числі постійної 80 куб. метрів

Ознаки погіршення стану лісових насаджень виявив:

майстер 10.11.Степанюк/
(посада) (підпис) (ініціали та прізвище)

13.05.2021 року лісничий 10.17.Захарчук/
(посада) (підпис) (ініціали та прізвище)

20 року

Висновок інженера відділу (сектору) охорони і захисту лісу державного лісогосподарського (лісомисливського) підприємства або представника державного спеціалізованого лісозахисного підприємства щодо необхідності здійснення лісозахисних чи інших заходів з поліпшення санітарного стану лісів за результатами огляду санітарного стану лісової ділянки:

10.11.Степанюк/ 10.17.Захарчук/
(посада) (підпис) (ініціали та прізвище)

20 року

Додаток 2
до Санітарних правил

ПОВІДОМЛЕННЯ
про появу ознак погіршення санітарного стану лісових насаджень

Житомирська

(Автономна Республіка Крим, область)

ПП «Новоград-Волинське ДЛМГ»

(найменування власника лісів, постійного лісокористувача)

Лісництво

квартал № 10

Виділ № 43

урочище

ділянка №

площа 6,3 гектарів

Таксаційна характеристика насадження

Вид 9С, вік 15 років, бонітет, середній діаметр 28 сантиметрів, середня висота 25 метрів, повнота 0,8, тип лісу, рельєф, експозиція, ґрунт, підріст, підлісок

Лісопатологічна характеристика насадження

Вид пошкодження насадження (лісова пожежа, буревій, сніголам, обледеніння, відмирання та всихання дерев, захаращеність, об'їдання шкідниками хвої/листя, наявність гусені, масовий літ метеликів, опадання хвої/листя, відлущення кори на стовбурах та інші ознаки, не характерні для нормального стану дерев):

Ступінь пошкодження, ураження:

середнє

(поодинокі, слабке, середнє, сильне)

Вид розподілу пошкоджених дерев:

груповий

(поодинокий, груповий, куртинний)

Обсяг ушкодженої деревини на 1 гектарі (окомірно) 17 куб. метрів, у тому числі сухостійної 13 куб. метрів

Ознаки погіршення стану лісових насаджень виявив:

М-Р

(посада)

С

(підпис)

Степанюк О.В.

(ініціали та прізвище)

11 05 2021 року

лісничий

(лісничий (помічник лісничого))

С

(підпис)

С.І. Захарчук

(ініціали та прізвище)

12 05 2021 року

Висновок інженера відділу (сектору) охорони і захисту лісу державного лісгосподарського (лісомисливського) підприємства або представника державного спеціалізованого лісозахисного підприємства щодо необхідності здійснення лісозахисних чи інших заходів з поліпшення санітарного стану лісів за результатами огляду санітарного стану лісової ділянки: потребує проведення СРВ

М-Р

(посада)

С

(підпис)

В.В. Пилипет

(ініціали та прізвище)

13 05 2021 року

Додаток 2
до Санітарних правил

ПОВІДОМЛЕННЯ
про появу ознак погіршення санітарного стану лісових насаджень

Житомирська

(Автономна Республіка Крим, область)

ДП «Новоград-Волинське ДЛМГ»

(найменування власника лісів, постійного лісокористувача)

Службовий

артикул №

10

виділ №

44

участок

ділянка №

площа

4,4 гектарів

Таксаційна характеристика насадження

Вік 100+5, вік 78 років, бонітет II, середній діаметр 26 сантиметрів, середня висота 23 метрів, повнота 0,8 тип лісу листяний, рельєф хвилястий, експозиція схід, ґрунт чорнозем, підріст берізка, підлісок листяний

Лісопатологічна характеристика насадження

Вид пошкодження насадження (лісова пожежа, буревій, сніголам, обледеніння, вищипання та всихання дерев, захаращеність, об'їдання шкідниками хвої/листя, наявність гнилі, масовий літ метеликів, опадання хвої/листя, відлущення кори на стовбурах та інші фактори, не характерні для нормального стану дерев): корона вершків дерев

Ступінь пошкодження, ураження:

середнє

(поодинокі, слабке, середнє, сильне)

Вид розподілу пошкоджених дерев:

групповий

(поодинокі, груповий, куртинний)

Обсяг ушкодженої деревини на 1 гектарі (оцінюється) 29 куб. метрів, у тому числі хворілого 25 куб. метрів

Ознаки погіршення стану лісових насаджень виявив:

майстер

(посада)

(підпис)

Решетняк О.М.

(ініціали та прізвище)

11 05 2021 року

лісничий

лісничий (помічник
лісничого)

(підпис)

І.В. Захарчук

(ініціали та прізвище)

12 05 2021 року

Висновок інженера відділу (сектору) охорони і захисту лісу державного лісогосподарського (лісомисливського) підприємства або представника державного лісогосподарського лісозахисного підприємства щодо необхідності здійснення лісозахисних чи інших заходів з поліпшення санітарного стану лісів за результатами огляду санітарного стану лісової ділянки: проводити лісозахисні заходи

лісник

(посада)

(підпис)

В.В. Прищепеня

(ініціали та прізвище)

13 05 2021 року

Додаток 2
до Санітарних правил

ПОВІДОМЛЕННЯ
про появу ознак погіршення санітарного стану лісових насаджень

Житомирська

(Автономна Республіка Крим, область)

ДП «Новоград-Волинське ДЛМГ»

(найменування власника лісів, постійного лісокористувача)

Лісництво
квартал №

10

Виділ №

50

Урочище

ділянка №

площа 0,3 гектарів

Таксаційна характеристика насадження

Вік 100, вік 45 років, бонітет II, середній діаметр 16 сантиметрів, середня висота 16 метрів, повнота 0,7, тип лісу, рельєф, експозиція, ґрунт, підріст, підлісок

Лісопатологічна характеристика насадження

Вид пошкодження насадження (лісова пожежа, буревій, сніголам, обледеніння, викривлення та висихання дерев, захаращеність, об'їдання шкідниками хвої/листя, наявність масовий літ метеликів, опадання хвої/листя, відлущення кори на стовбурах та інші ознаки, не характерні для нормального стану дерев): колючі берізки

Ступінь пошкодження, ураження:

середнє

(поодинокі, слабе, середнє, сильне)

Вид розподілу пошкоджених дерев:

цирковий

(поодинокі, груповий, куртинний)

Обсяг ушкодженої деревини на 1 гектарі (окомірно) 50 куб. метрів, у тому числі цінної 45 куб. метрів

Ознаки погіршення стану лісових насаджень виявив:

майстер

посада)

(підпис)

Ю.М. Степанюк

(ініціали та прізвище)

05 2021 року

лісничий

лісничий (помічник лісничого)

(підпис)

С.П. Захарук

(ініціали та прізвище)

05 2021 року

Висновок інженера відділу (сектору) охорони і захисту лісу державного лісогосподарського (лісомисливського) підприємства або представника державного спеціалізованого лісозахисного підприємства щодо необхідності здійснення лісозахисних чи інших заходів з поліпшення санітарного стану лісів за результатами огляду санітарного стану лісової ділянки: потребує перевірки СРВ

031

посада)

(підпис)

В.В. Прищепал

(ініціали та прізвище)

05 2021 року

Додаток 2
до Санітарних правил

ПОВІДОМЛЕННЯ
про появу ознак погіршення санітарного стану лісових насаджень

Житомирська

(Автономна Республіка Крим, область)

ДП «Новоград-Волинське ДЛМГ»

(найменування власника лісів, постійного лісокористувача)

Інвентар

картал № 14

Вирощує

виділ № 5

урочище

ділянка №

площа 3,3 гектарів

Таксаційна характеристика насадження

вік 100, вік 90 років, бонітет 1, середній діаметр 32 сантиметрів, середня висота 28 метрів, повнота 0,7, тип лісу, рельєф, експозиція, ґрунт, підріст, підлісок

Лісопатологічна характеристика насадження

Вид пошкодження насадження (лісова пожежа, буревій, снеголам, обледеніння, жирання та всихання дерев, захаращеність, об'їдання шкідниками хвої/листя, наявність масовий літ метеликів, опадання хвої/листя, відлущення кори на стовбурах та інші ознаки, не характерні для нормального стану дерев): коної верхівковий

Ступінь пошкодження, ураження:

середнє

(поодинокі, слабкі, середні, сильні)

Вид розподілу пошкоджених дерев:

груповий

(поодинокі, груповий, куртинний)

Обсяг ушкодженої деревини на 1 гектарі (оцінюється) 45 куб. метрів, у тому числі хвойної 15 куб. метрів

Ознаки погіршення стану лісових насаджень виявив:

майстер

(посада)

18 05 2021 року

(підпис)

(О.М. Степанюк)
(ініціали та прізвище)

технічний помічник
лісничого

(підпис)

(С.П. Захарук)
(ініціали та прізвище)

2 05 2021 року

Висновок інженера відділу (сектору) охорони і захисту лісу державного лісогосподарського (лісомисливського) підприємства або представника державного лісоохоронного підприємства щодо необхідності здійснення лісозахисних чи інших заходів з поліпшення санітарного стану лісів за результатами огляду санітарного стану ділянки: потребує проведення СРВ

м.ж. ОЗН

(посада)

05 2021 року

(підпис)

(В.В. Прищепка)
(ініціали та прізвище)

Додаток 2
до Санітарних правил

ПОВІДОМЛЕННЯ
про появу ознак погіршення санітарного стану лісових насаджень

Житомирська

(Автономна Республіка Крим, область)

ДП «Новоград-Волинське ДЛМГ»

(найменування власника лісів, постійного лісокористувача)

Значення

артикул № 14

Журинське

виділ № 14

урочище

ділянка №

площа 1,6 гектарів

Таксаційна характеристика насадження

Вік 10 років, вік 61 років, бонітет, середній діаметр 22 сантиметрів, середня висота 10 метрів, повнота 0,8, тип лісу, рельєф, експозиція, ґрунт, підріст, підлісок

Лісопатологічна характеристика насадження

Вид пошкодження насадження (лісова пожежа, буревій, сніголам, обледеніння, замулювання та всихання дерев, захаращеність, об'їдання шкідниками хвої/листя, наявність гнилі, масовий літ метеликів, опадання хвої/листя, відлучення кори на стовбурах та інші ознаки, не характерні для нормального стану дерев): пошкодження верхів'ями

Ступінь пошкодження, ураження:

середнє

(поодинокі, слабкі, середні, сильні)

Вид розподілу пошкоджених дерев:

груповий

(поодинокий, груповий, куртинний)

Обсяг ушкодженої деревини на 1 гектарі (окомірно) 25 куб. метрів, у тому числі постійної 23 куб. метрів

Ознаки погіршення стану лісових насаджень виявив:

Майстер

(посада)

С.В.

(підпис)

Ю.М. Степанюк

(ініціали та прізвище)

11 05 2021 року

лісничий

лісничий (помічник лісничого)

(підпис)

І.П. Захарчук

(ініціали та прізвище)

12 05 2021 року

Висновок інженера відділу (сектору) охорони і захисту лісу державного лісгосподарського (лісомисливського) підприємства або представника державного спеціалізованого лісозахисного підприємства щодо необхідності здійснення лісозахисних чи інших заходів з поліпшення санітарного стану лісів за результатами огляду санітарного стану лісової ділянки: потребує проведення СРВ

лісничий

(посада)

(підпис)

І.В. Пращета

(ініціали та прізвище)

13 05 2021 року

Додаток 2
до Санітарних правил

ПОВІДОМЛЕННЯ
про появу ознак погіршення санітарного стану лісових насаджень

Житомирська

(Автономна Республіка Крим, область)

ДП «Новоград-Волинське ДЛМГ»

(найменування власника лісів, постійного лісокористувача)

Лісництво

квартал № 15

Кершинське

виділ № 39

урочище

ділянка №

площа 4.9 гектарів

Таксаційна характеристика насадження

Склад 6022, 25, вік 63 років, бонітет I, середній діаметр 24 сантиметрів, середня висота 23 метрів, повнота 0,8, тип лісу _____, рельєф _____, експозиція _____, ґрунт _____, підріст _____, підлісок _____

Лісопатологічна характеристика насадження

Вид пошкодження насадження (лісова пожежа, буревій, сніголам, обледеніння, анимирання та всихання дерев, захаращеність, об'їдання шкідниками хвої/листя, наявність гусениць, масовий літ метеликів, опадання хвої/листя, відлущення кори на стовбурах та інші ознаки, не характерні для нормального стану дерев) корінь верхівковий

Ступінь пошкодження, ураження:

середнє

(поодинокі, слабке, середнє, сильне)

Вид розподілу пошкоджених дерев:

груповий

(поодинокий, груповий, куртинний)

Обсяг ушкодженої деревини на 1 гектарі (околірно) 3.8 куб. метрів, у тому числі сухостійної 3.3 куб. метрів

Ознаки погіршення стану лісових насаджень виявив:

майстер

(посада)

Семі

(підпис)

Степанюк О.В.

(ініціали та прізвище)

11 05 2021 року

лісничий

(лісничий (помічник
лісничого))

Лес

(підпис)

І.П. Захарчук

(ініціали та прізвище)

12 05 2021 року

Висновок інженера відділу (сектору) охорони і захисту лісу державного лісгосподарського (лісомисливського) підприємства або представника державного спеціалізованого лісозахисного підприємства щодо необхідності здійснення лісозахисних чи інших заходів з поліпшення санітарного стану лісів за результатами огляду санітарного стану лісової ділянки: потребує проведення СРВ

інж. ОЗЛ

(посада)

Лес

(підпис)

І.В. Прищета

(ініціали та прізвище)

13 05 2021 року

Додаток 2
до Санітарних правил

ПОВІДОМЛЕННЯ
про появу ознак погіршення санітарного стану лісових насаджень

Житомирська

(Автономна Республіка Крим, область)

ДП «Новоград-Волинське ДЛМГ»

(найменування власника лісів, постійного лісокористувача)

Лісництво

квартал № 16

Ізюмське

виділ № 1

урочище

ділянка №

площа 3,7 гектарів

Таксаційна характеристика насадження

Склад 8С, 2Б+Г+Д вік 66 років; бонітет І, середній діаметр 24 сантиметрів, середня висота 22 метрів, повнота 0,8, тип лісу _____, рельєф _____, експозиція _____, ґрунт _____, щирість _____, підлісок _____

Лісопатологічна характеристика насадження

Вид пошкодження насадження (лісова пожежа, буревій, сніголам, обледеніння, змирання та вихання дерев, захаращеність, об'їдання шкідниками хвої/листя, наявність гусені, масовий літ метеликів, опадання хвої/листя, відлучення кори на стовбурах та інші ознаки, не характерні для нормального стану дерев) корію вершавкою

Ступінь пошкодження, ураження:

середнє

(поодинокі, слабе, середнє, сильне)

Вид розподілу пошкоджених дерев:

груповий

(поодинокі, груповий, куртинний)

Обсяг ушкодженої деревини на 1 гектарі (окомірно) 26 куб. метрів, у тому числі сухостійної 25 куб. метрів

Ознаки погіршення стану лісових насаджень виявив:

Майстер

(посада)

(підпис)

І.М. Степанюк

(ініціали та прізвище)

11 05 2021 року

Лісничий

(лісничий (помічник
лісничого)

(підпис)

І.В. Захарчук

(ініціали та прізвище)

12 05 2021 року

Висновок інженера відділу (сектору) охорони і захисту лісу державного лісогосподарського (лісомисливського) підприємства або представника державного спеціалізованого лісозахисного підприємства щодо необхідності здійснення лісозахисних чи інших заходів з поліпшення санітарного стану лісів за результатами огляду санітарного стану лісової ділянки: потребує проведення СРВ

Інг 038

(посада)

(підпис)

І.В. Прищеп

(ініціали та прізвище)

13 05 2021 року

Додаток 2
до Санітарних правил

ПОВІДОМЛЕННЯ
про появу ознак погіршення санітарного стану лісових насаджень

Житомирська
(Автономна Республіка Крим, область)

ДП «Новоград-Волинське ДЛМГ»

(найменування власника лісів, постійного лісокористувача)

Лісництво Дирщицке урочище Дирщицке
квартал № 21 виділ № 13 ділянка № площа 0,9 гектарів

Таксаційна характеристика насадження

Склад 80% 151р, вік 71 років, бонітет 10, середній діаметр 40 сантиметрів, середня висота 26 метрів, повнота 0,7 тип лісу , рельєф , експозиція , ґрунт , підріст , підлісок

Лісопатологічна характеристика насадження

Вид пошкодження насадження (лісова пожежа, буревій, сніголам, обледеніння, відмирання та всихання дерев, захаращеність, об'їдання шкідниками хвої/листя, наявність гусені, масовий літ метеликів, опадання хвої/листя, відлущення кори на стовбурах та інші ознаки, не характерні для нормального стану дерев): корію берізковий

Ступінь пошкодження, ураження: середнє
(поодинокі, слабке, середнє, сильне)

Вид розподілу пошкоджених дерев: груповий
(поодинокі, груповий, куртинний)

Обсяг ушкодженої деревини на 1 гектарі (окомірно) 31 куб. метрів, у тому числі сухостійної 10 куб. метрів

Ознаки погіршення стану лісових насаджень виявив:

макстер

(посада)

(підпис)

Луценко В.А.
(ініціали та прізвище)

11 05 2021 року

лісничий

(лісничий (помічник
лісничого))

(підпис)

І.П. Захарчук
(ініціали та прізвище)

12 05 2021 року

Висновок інженера відділу (сектору) охорони і захисту лісу державного лісогосподарського (лісомисливського) підприємства або представника державного спеціалізованого лісозахисного підприємства щодо необхідності здійснення лісозахисних чи інших заходів з поліпшення санітарного стану лісів за результатами огляду санітарного стану лісової ділянки: потребує проведення СРВ

інтс

(посада)

(підпис)

В.В. Прищепко
(ініціали та прізвище)

13 05 2021 року

Додаток 2
до Санітарних правил

ПОВІДОМЛЕННЯ
про появу ознак погіршення санітарного стану лісових насаджень

Житомирська

(Автономна Республіка Крим, область)

ДП «Новоград-Волинське ДЛМГ»

(найменування власника лісів, постійного лісокористувача)

Лісництво

квартал № 21

Курське

виділ № 51

урочище

ділянка №

площа 1,4 гектарів

Таксаційна характеристика насадження

Склад ТС, ЗД, вік 150 років, бонітет І, середній діаметр 40 сантиметрів, середня висота 27 метрів, повнота , тип лісу , рельєф , експозиція , ґрунт , підріст , підсосок

Лісопатологічна характеристика насадження

Вид пошкодження насадження (лісова пожежа, буревій, сніголам, обледеніння, замирання та всихання дерев, захаращеність, об'їдання шкідниками хвої/листя, наявність гнилі, масовий літ метеликів, опадання хвої/листя, відлущення кори на стовбурах та інші ознаки, не характерні для нормального стану дерев): короткочеревий

Ступінь пошкодження, ураження: середнє

(поодинокі, слабкі, середні, сильні)

Вид розподілу пошкоджених дерев: гитовісі

(поодинокі, групові, куртинні)

Обсяг ушкодженої деревини на 1 гектарі (окомірно) 44 куб. метрів, у тому числі стовійної 44 куб. метрів

Ознаки погіршення стану лісових насаджень виявив:

майстер

(посада)

(підпис)

І.В.А. Луценко

(ініціали та прізвище)

11 05 2021 року

лісничий

(лісничий (помічник лісничого))

(підпис)

І.С.П. Захарчук

(ініціали та прізвище)

12 05 2021 року

Висновок інженера відділу (сектору) охорони і захисту лісу державного лісогосподарського (лісомисливського) підприємства або представника державного спеціалізованого лісозахисного підприємства щодо необхідності здійснення лісозахисних чи інших заходів з поліпшення санітарного стану лісів за результатами огляду санітарного стану лісової ділянки: потребує проведення СРВ

інж. Д.В.А.

(посада)

(підпис)

І.В.В. Прищепка

(ініціали та прізвище)

13 05 2021 року

Додаток 2
до Санітарних правил

ПОВІДОМЛЕННЯ
про появу ознак погіршення санітарного стану лісових насаджень

Житомирська

(Автономна Республіка Крим, область)

ДП «Новоград-Волинське ДЛМГ»

(найменування власника лісів, постійного лісокористувача)

Лісництво

квартал № 31

нарищене

виділ № 1

урочище

ділянка №

площа 43 гектарів

Таксаційна характеристика насадження

Склад 58/С27/Б, вік 160 років, бонітет 7, середній діаметр 40 сантиметрів, середня висота 28 метрів, повнота 0,7, тип лісу, рельєф, експозиція, ґрунт, підстилка, підлесок

Лісопатологічна характеристика насадження

Вид пошкодження насадження (лісова пожежа, буревій, сніголам, обледеніння, відмирання та всихання дерев, захаращеність, об'їдання шкідниками хвої/листя, наявність гусениць, масовий літ метеликів, опадання хвої/листя, відлущення кори на стовбурах та інші ознаки, не характерні для нормального стану дерев): корінь веркільзовий

Ступінь пошкодження, ураження:

середнє

(поодинокі, слабке, середнє, сильне)

Вид розподілу пошкоджених дерев:

груповий

(поодинокі, груповий, куртинний)

Обсяг ушкодженої деревини на 1 гектарі (окомірно) 54 куб. метрів, у тому числі сухостійної 45 куб. метрів

Ознаки погіршення стану лісових насаджень виявив:

майстер

(посада)

(підпис)

В.А. Луценко

(ініціали та прізвище)

11 05 2021 року

лісничий

(лісничий (помічник
лісничого)

(підпис)

С.П. Захарчук

(ініціали та прізвище)

12 05 2021 року

Висновок інженера відділу (сектору) охорони і захисту лісу державного лісгосподарського (лісомисливського) підприємства або представника державного спеціалізованого лісозахисного підприємства щодо необхідності здійснення лісозахисних чи інших заходів з поліпшення санітарного стану лісів за результатами огляду санітарного стану лісової ділянки: потребує проведення СРВ

інтс 031

(посада)

(підпис)

В.В. Прищепко

(ініціали та прізвище)

13 05 2021 року

Додаток 2
до Санітарних правил

ПОВІДОМЛЕННЯ
про появу ознак погіршення санітарного стану лісових насаджень

Житомирська

(Автономна Республіка Крим, область)

ДП «Новоград-Волинське ДЛМГ»

(найменування власника лісів, постійного лісокористувача)

Лісництво

квартал № 32

Куршівка

виділ № 56

урочище

ділянка №

площа 1,9 гектарів

Таксаційна характеристика насадження

Склад обліт, вік 100 років, бонітет I, середній діаметр 40 сантиметрів, середня висота 28 метрів, повнота 0,6 тип лісу _____, рельєф _____, експозиція _____, ґрунт _____, підрієт _____, підлісок _____

Лісопатологічна характеристика насадження

Вид пошкодження насадження (лісова пожежа, буревій, сніголам, обледеніння, гнилірвання та всихання дерев, захаращеність, об'їдання шкідниками хвої/листя, наявність гусениць, масовий літ метеликів, опадання хвої/листя, відлущення кори на стовбурах та інші ознаки, не характерні для нормального стану дерев) вітровал

Ступінь пошкодження, ураження: _____

середнє

(поодинокі, слабке, середнє, сильне)

Вид розподілу пошкоджених дерев: _____

груповий

(поодинокий, груповий, куртинний)

Обсяг ушкодженої деревини на 1 гектарі (окомірно) 75 куб. метрів, у тому числі сухостійної 64 куб. метрів

Ознаки погіршення стану лісових насаджень виявив:

майстер

(посада)

(підпис)

15.В. Паєтнік

(ініціали та прізвище)

11 05 2021 року

лісничий

(лісничий (помічник
лісничого)

(підпис)

10.П. Захарчук

(ініціали та прізвище)

12 05 2021 року

Висновок інженера відділу (сектору) охорони і захисту лісу державного лісгосподарського (лісомисливського) підприємства або представника державного спеціалізованого лісозахисного підприємства щодо необхідності здійснення лісозахисних чи інших заходів з поліпшення санітарного стану лісів за результатами огляду санітарного стану лісової ділянки: потребує проведення СРВ

інж ОЗЛ

(посада)

(підпис)

В.В. Присяжко

(ініціали та прізвище)

13 05 2021 року

Додаток 2
до Санітарних правил

ПОВІДОМЛЕННЯ
про появу ознак погіршення санітарного стану лісових насаджень

Житомирська

(Автономна Республіка Крим, область)

ДП «Новоград-Волинське ДЛМГ»

(найменування власника лісу, постійного лісокористувача)

Лісництво

квартал № 33

Куршине

виділ № 54

урочище

ділянка №

площа 1,6 гектарів

Таксаційна характеристика насадження

Склад К32А3Б4 вік 150 років, бонітет 2, середній діаметр 44 сантиметрів, середня висота 30 метрів, повнота 0,5, тип лісу _____, рельєф _____, експозиція _____, ґрунт _____, підріст _____, підлісок _____

Лісопатологічна характеристика насадження

Вид пошкодження насадження (лісова пожежа, буревій, сніголам, обледеніння, загнивання та всихання дерев, захаращеність, об'їдання шкідниками хвої/листя, наявність грибів, масовий літ метеликів, опадання хвої/листя, відлущення кори на стовбурах та інші ознаки, не характерні для нормального стану дерев): коріод верхівковий

Ступінь пошкодження, ураження:

середнє

(поодинокі, слабке, середнє, сильне)

Вид розподілу пошкоджених дерев:

груповий

(поодинокі, груповий, куртинний)

Обсяг ушкодженої деревини на 1 гектарі (окомірно) 95 куб. метрів, у тому числі сухостійної 20 куб. метрів

Ознаки погіршення стану лісових насаджень виявив:

майстер

(посада)

(підпис)

/Б.В. Павленко/

(ініціали та прізвище)

11 05 2021 року

лісничий

(лісничий (помічник
лісничого))

(підпис)

/С.П. Захарчук/

(ініціали та прізвище)

12 05 2021 року

Висновок інженера відділу (сектору) охорони і захисту лісу державного лісгосподарського (лісомисливського) підприємства або представника державного спеціалізованого лісозахисного підприємства щодо необхідності здійснення лісозахисних чи інших заходів з поліпшення санітарного стану лісів за результатами огляду санітарного стану лісової ділянки: потребує проведення СРВ

інтс 03Л

(посада)

(підпис)

/В.В. Прищепал/

(ініціали та прізвище)

13 05 2021 року

Додаток 2
до Санітарних правил

ПОВІДОМЛЕННЯ
про появу ознак погіршення санітарного стану лісових насаджень

Житомирська

(Автономна Республіка Крим, область)

ДП «Новоград-Волинський ДЛМГ»

(найменування власника лісів, постійного лісокористувача)

Юніцтво

картал № 41

Куршувське

виділ № 53

урочище

ділянка №

площа 5,4 гектарів

Таксаційна характеристика насадження

Вклад 100% + 0,4, вік 56 років, бонітет 16, середній діаметр 28 сантиметрів, середня висота 25 метрів, повнота 0,5 тип лісу, рельєф, експозиція, ґрунт, підріст, підлісок

Лісопатологічна характеристика насадження

Вид пошкодження насадження (лісова пожежа, буревій, сніголам, обледеніння, замулювання та всихання дерев, захаращеність, об'їдання шкідниками хвої/листя, наявність масовий літ метеликів, опадання хвої/листя, відлущення кори на стовбурах та інші ознаки, не характерні для нормального стану дерев) горючі великовисокі

Ступінь пошкодження, ураження:

середнє

(поодинокі, слабке, середнє, сильне)

Вид розподілу пошкоджених дерев:

груповий

(поодинокий, груповий, куртинний)

Обсяг ушкодженої деревини на 1 гектарі (окомірно) 50 куб. метрів, у тому числі ушкодженої 45 куб. метрів

Ознаки погіршення стану лісових насаджень виявив:

майстер

(посада)

(підпис)

І.В.А. Луценко

(ініціали та прізвище)

14 05 2021 року

лісничий

лісничий (помічник лісничого)

(підпис)

І.С.Р. Захарчук

(ініціали та прізвище)

12 05 2021 року

Висновок інженера відділу (сектору) охорони і захисту лісу державного підприємства (лісогосподарського (лісопромислового) підприємства або представника державного спеціалізованого лісозахисного підприємства щодо необхідності здійснення лісозахисних чи інших заходів з поліпшення санітарного стану лісів за результатами огляду санітарного стану ділянки: потребує проведення СРВ

інж. 031

(посада)

(підпис)

І.В.В. Прищепка

(ініціали та прізвище)

13 05 2021 року

Додаток 2
до Санітарних правил

ПОВІДОМЛЕННЯ

про появу ознак погіршення санітарного стану лісових насаджень

Житомирська

(Автономна Республіка Крим, область)

ДП «Новоград-Волинська ДЛМГ»

(найменування власника лісів, постійного лісекористувача)

Лісництво

дільниця №

42

Курське

Виділ № 11

участок

ділянка №

площа 1,9 гектарів

Таксаційна характеристика насадження

Вік 32-35 років, бонітет 70, середній діаметр 28 сантиметрів, середня висота 22 метрів, повнота 0,8, тип лісу листяний, рельєф хвилястий, експозиція схід, ґрунт чорнозем, підріст берізка, підлісок листяний

Лісопатологічна характеристика насадження

Вид пошкодження насадження (лісова пожежа, буревій, сніголам, обледеніння, відмирання та всихання дерев, захаращеність, об'їдання шкідниками хвої/листя, наявність гнилі, масовий літ метеликів, опадання хвої/листя, відлущення кори на стовбурах та інші ознаки, не характерні для нормального стану дерев): корозія верхівковий, білії

Ступінь пошкодження, ураження:

середнє
(поодинокі, слабкі, середні, сильні)

Вид розподілу пошкоджених дерев:

груповий
(поодинокі, груповий, куртинний)

Обсяг ушкодженої деревини на 1 гектарі (оцімочно) 33 куб. метрів, у тому числі ухвальної 24 куб. метрів

Ознаки погіршення стану лісових насаджень виявив:

майстер

(посада)

(підпис)

Б.В. Пасічник

(ініціали та прізвище)

11 05 2021 року

лісничий

(лісничий (помічник лісничого))

(підпис)

С.П. Захарчук

(ініціали та прізвище)

12 05 2021 року

Висновок інженера відділу (сектору) охорони і захисту лісу державного лісогосподарського (лісопромислового) підприємства або представника державного спеціалізованого лісозахисного підприємства щодо необхідності здійснення лісозахисних чи інших заходів з поліпшення санітарного стану лісів за результатами огляду санітарного стану лісової ділянки: потреба проведення СРВ

інт 031

(посада)

(підпис)

В.В. Прищепка

(ініціали та прізвище)

13 05 2021 року

Додаток 2
до Санітарних правил

ПОВІДОМЛЕННЯ
про появу ознак погіршення санітарного стану лісових насаджень

Житомирська

(Автономна Республіка Крим, область)

ДП «Новоград-Велиська ДЛМГ»

(найменування власника лісу, постійного лісокористувача)

сництво

артал № 42

Журницьке

виділ № 26

урочище

ділянка №

площа 9,1 гектарів

Таксаційна характеристика насадження

клад 10C₃+B, вік 68 років; бонітет 1, середній діаметр 14 сантиметрів, середня висота 25 метрів, повнота 0,8, тип лісу _____, рельєф _____, експозиція _____, ґрунт _____, підріст _____, підлісок _____

Лісопатологічна характеристика насадження

Вид пошкодження насадження (лісова пожежа, буревій, сніголам, обледеніння, дмирання та всихання дерев, захаращеність, об'їдання шкідниками хвої/листя, наявність осені, масовий літ метеликів, опадання хвої/листя, відлущення кори на стовбурах та інші знаки, не характерні для нормального стану дерев): коротк. верхівковий

Ступінь пошкодження, ураження:

середнє

(поодинокі, слабке, середнє, сильне)

Вид розподілу пошкоджених дерев:

груповий

(поодинокий, груповий, куртинний)

Обсяг ушкодженої деревини на 1 гектарі (окомірно) 17 куб. метрів, у тому числі ухостійної 13 куб. метрів

Ознаки погіршення стану лісових насаджень виявив:

Мастер

(посада)

14 05 2021 року

(підпис)

15.В. Ласігник

(ініціали та прізвище)

лісничий

(лісничий (помічник
лісничого)

12 05 2021 року

(підпис)

10.Р. Захарчук

(ініціали та прізвище)

Висновок інженера відділу (сектору) охорони і захисту лісу державного лісогосподарського (лісомисливського) підприємства або представника державного спеціалізованого лісозахисного підприємства щодо необхідності здійснення лісозахисних чи інших заходів з поліпшення санітарного стану лісів за результатами огляду санітарного стану лісової ділянки: потребує проведення СРВ

інж. ОЗЛ

(посада)

13 05 2021 року

(підпис)

13.В. Прищепка

(ініціали та прізвище)

Додаток 2
до Санітарних правил

ПОВІДОМЛЕННЯ
про появу ознак погіршення санітарного стану лісових насаджень

Житомирська

(Автономна Республіка Крим, область)

ДП «Новоград-Волинське ДЛМГ»

(найменування власника лісів, постійного лісокористувача)

Лісництво

Лісгоспартал № 50

Лісництво

Виділ № 27

Урочище

Ділянка №

площа 0,8 гектарів

Таксаційна характеристика насадження

Вклад 9,12, вік 67 років, бонітет 19, середній діаметр 28 сантиметрів, середня висота 26 метрів, повнота 0,8, тип лісу, рельєф, експозиція, ґрунт, підріст, підлісок

Лісопатологічна характеристика насадження

Вид пошкодження насадження (лісова пожежа, буревій, сніголам, обледеніння, зимирання та всихання дерев, захаращеність, об'їдання шкідниками хвої/листя, наявність усені, масовий літ метеликів, опадання хвої/листя, відлущення кори на стовбурах та інші знаки, не характерні для нормального стану дерев) короїд, вершківцеві

Ступінь пошкодження, ураження:

середнє

(повільне, слабе, середнє, сильне)

Вид розподілу пошкоджених дерев:

групові

(поодинокі, групові, куртинні)

Обсяг ушкодженої деревини на 1 гектарі (окомірно) 0,9 куб. метрів, у тому числі ухостійної 55 куб. метрів

Ознаки погіршення стану лісових насаджень виявив:

майстер

(посада)

14 05 2021 року

(підпис)

В.А. Луценко

(ініціали та прізвище)

лісничий

(лісничий (помічник лісничого))

12 05 2021 року

(підпис)

С.Р. Захарчук

(ініціали та прізвище)

Висновок інженера відділу (сектору) охорони і захисту лісу державного лісгосподарського (лісомисливського) підприємства або представника державного спеціалізованого лісозахисного підприємства щодо необхідності здійснення лісозахисних чи інших заходів з поліпшення санітарного стану лісів за результатами огляду санітарного стану лісової ділянки: потребує проведення СРВ

інтс 03А

(посада)

13 05 2021 року

(підпис)

В.В. Прищепка

(ініціали та прізвище)

Додаток 2
до Санітарних правил

ПОВІДОМЛЕННЯ
про появу ознак погіршення санітарного стану лісових насаджень

Житомирська

(Автономна Республіка Крим, область)

ДП «Новоград-Волинське ДЛМГ»

(найменування власника лісів, постійного лісокористувача)

Лісництво

квартал № 50

Зіршицьке

Виділ № 28

урочище

ділянка №

площа 0,7 гектарів

Таксаційна характеристика насадження

Склад 10С₃+В, вік 68 років, бонітет 19, середній діаметр 30 сантиметрів, середня висота 27 метрів, повнота 0,8, тип лісу, рельєф, експозиція, ґрунт, підріст, підлісок

Лісопатологічна характеристика насадження

Вид пошкодження насадження (лісова пожежа, буревій, сніголам, обледеніння, відмирання та всихання дерев, захаращеність, об'їдання шкідниками хвої/листя, наявність гусениць, масовий літ метеликів, опадання хвої/листя, відлущення кори на стовбурах та інші ознаки, не характерні для нормального стану дерев): корий вершківни

Ступінь пошкодження, ураження:

середнє

(поодинокі, слабке, середнє, сильне)

Вид розподілу пошкоджених дерев:

груповий

(поодинокі, груповий, кубтинний)

Обсяг ушкодженої деревини на 1 гектарі (окомірно) 25 куб. метрів, у тому числі сухостійної 22 куб. метрів

Ознаки погіршення стану лісових насаджень виявив:

майстер

(посада)

(підпис)

В.А. Луценко

(ініціали та прізвище)

11 05 2021 року

лісничий

(лісничий (помічник лісничого)

(підпис)

С.П. Захарчук

(ініціали та прізвище)

12 05 2021 року

Висновок інженера відділу (сектору) охорони і захисту лісу державного лісогосподарського (лісомисливського) підприємства або представника державного спеціалізованого лісозахисного підприємства щодо необхідності здійснення лісозахисних чи інших заходів з поліпшення санітарного стану лісів за результатами огляду санітарного стану лісової ділянки: потребує проведення СРВ

інтс 03А

(посада)

(підпис)

В.В. Прищепка

(ініціали та прізвище)

13 05 2021 року

Додаток 2
до Санітарних правил

ПОВІДОМЛЕННЯ
про появу ознак погіршення санітарного стану лісових насаджень

Житомирська

(Автономна Республіка Крим, область)

ДП «Новоград-Волинська ДЛМГ»

(найменування власника лісів, постійного лісокористувача)

Лісництво

квартал №

52

Лісництво

виділ №

5

Лісництво

ділянка №

площа 3,3 гектарів

Таксаційна характеристика насаджень

Склад 90% 16-18, вік 63 років, бонітет 1, середній діаметр 24 сантиметрів, середня висота 22 метрів, повнота 0,8 тип лісу _____, рельєф _____, експозиція _____, ґрунт _____, підріст _____, підлісок _____

Лісопатологічна характеристика насаджень

Вид пошкодження насаджень (лісова пожежа, буревій, сніголам, обледеніння, відмирання та всихання дерев, захаращеність, об'їдання шкідниками хвої/листя, наявність гусені, масовий літ метеликів, опадання хвої/листя, відлущення кори на стовбурах та інші ознаки, не характерні для нормального стану дерев) корів'я вершківцеві

Ступінь пошкодження, ураження:

середнє

(поодинокі, слабке, середнє, сильне)

Вид розподілу пошкоджених дерев:

груповий

(поодинокі, груповий, куртинний)

Обсяг ушкодженої деревини на 1 гектарі (окомірно) 18 куб. метрів, у тому числі сухостійної 13 куб. метрів

Ознаки погіршення стану лісових насаджень виявив:

майстер

(посада)

[підпис]

(підпис)

М. І. Димин

(ініціали та прізвище)

11 05 2021 року

лісничий

(лісничий (помічник лісничого))

[підпис]

(підпис)

С. П. Захарчук

(ініціали та прізвище)

12 05 2021 року

Висновок інженера відділу (сектору) охорони і захисту лісу державного лісгосподарського (лісомисливського) підприємства або представника державного спеціалізованого лісозахисного підприємства щодо необхідності здійснення лісозахисних чи інших заходів з поліпшення санітарного стану лісів за результатами огляду санітарного стану лісової ділянки: потребує проведення СРВ

інж. 031

(посада)

[підпис]

(підпис)

В. В. Прищета

(ініціали та прізвище)

13 05 2021 року

ПОВІДОМЛЕННЯ
про появу ознак погіршення санітарного стану лісових насаджень

Житомирська

(Автономна Республіка Крим, область)

ДП «Новоград-Волинське ДЛМГ»

(найменування власника лісів, постійного лісокористувача)

Лісництво

квартал № 57

Куршівське

виділ № 23

урочище

ділянка №

площа 0,6 гектарів

Таксаційна характеристика насадження

Склад 3Вч2С3Б20 вік 70 років, бонітет 4, середній діаметр 26 сантиметрів, середня висота 23 метрів, повнота 0,7, тип лісу, рельєф, експозиція, ґрунт, підріст, підлісок

Лісопатологічна характеристика насадження

Вид пошкодження насадження (лісова пожежа, буревій, сніголам, обледеніння, відмирання та всихання дерев, захаращеність, об'їдання шкідниками хвої/листя, наявність гусени, масовий літ метеликів, опадання хвої/листя, відлущення кори на стовбурах та інші ознаки, не характерні для нормального стану дерев) короїд верхівковий

Ступінь пошкодження, ураження:

середнє

(порядкова, слабка, середня, сильна)

Вид розподілу пошкоджених дерев:

груповий

(поодинокий, груповий, куртинний)

Обсяг ушкодженої деревини на 1 гектарі (окомірно) 30 куб. метрів, у тому числі сухостійної 23 куб. метрів

Ознаки погіршення стану лісових насаджень виявив:

майстр

(посада)

(підпис)

М.В. Степаненко

(ініціали та прізвище)

11 05 2021 року

лісничий

(лісничий (помічник
лісничого)

(підпис)

С.І. Захарчук

(ініціали та прізвище)

12 05 2021 року

Висновок інженера відділу (сектору) охорони і захисту лісу державного лісгосподарського (лісомисливського) підприємства або представника державного спеціалізованого лісозахисного підприємства щодо необхідності здійснення лісозахисних чи інших заходів з поліпшення санітарного стану лісів за результатами огляду санітарного стану лісової ділянки: потребує проведення СРВ

літс 0311

(посада)

(підпис)

В.В. Прищепка

(ініціали та прізвище)

13 05 2021 року

Додаток 2
до Санітарних правил

ПОВІДОМЛЕННЯ

про появу ознак погіршення санітарного стану лісових насаджень

Житомирська

(Автономна Республіка Крим, область)

ДП «Новоград-Волинський ДЛМГ»

(найменування власника лісів, постійного лісокористувача)

Лісництво

квартал № 57

Куршуків

виділ № 30

урочище

ділянка № _____

площа 2,2 гектарів

Таксаційна характеристика насадження

Склад 8С₃1В₁1Б₁, вік 66 років, бонітет Іа, середній діаметр 28 сантиметрів, середня висота 25 метрів, повнота 0,8, тип лісу _____, рельєф _____, експозиція _____, ґрунт _____, підріст _____, підлісок _____

Лісопатологічна характеристика насадження

Вид пошкодження насадження (лісова пожежа, буревій, сніголам, обледеніння, відмирання та всихання дерев, захаращеність, об'їдання шкідниками хвої/листя, наявність гусениць, масовий літ метеликів, опадання хвої/листя, відлучення кори на стовбурах та інші ознаки, не характерні для нормального стану дерев): корію вкритковий

Ступінь пошкодження, ураження: _____

середнє

(поодинокі, слабке, середнє, сильне)

Вид розподілу пошкоджених дерев: _____

груповий

(поодинокі, груповий, куртинний)

Обсяг ушкодженої деревини на 1 гектарі (окомірною) 19 куб. метрів, у тому числі сухостійної 14 куб. метрів

Ознаки погіршення стану лісових насаджень виявив:

майстер

(посада)

(підпис)

М.В. Статенко

(ініціали та прізвище)

11 05 2021 року

лісничий

(лісничий (помічник лісничого))

(підпис)

С.П. Захарчук

(ініціали та прізвище)

12 05 2021 року

Висновок інженера відділу (сектору) охорони і захисту лісу державного лісогосподарського (лісомисливського) підприємства або представника державного спеціалізованого лісозахисного підприємства щодо необхідності здійснення лісозахисних чи інших заходів з поліпшення санітарного стану лісів за результатами огляду санітарного стану лісової ділянки: потребує проведення СРВ

інтс 03А

(посада)

(підпис)

В.В. Прищеп

(ініціали та прізвище)

13 05 2021 року

Додаток 2
до Санітарних правил

ПОВІДОМЛЕННЯ
про появу ознак погіршення санітарного стану лісових насаджень

Житомирська

(Автономна Республіка Крим, область)

ДП «Новоград-Волинське ДЛМГ»

(найменування власника лісів, постійного лісокористувача)

Лісництво

вартал № 60

виділ № 2

урочище

ділянка №

площа 4.1 гектарів

Таксаційна характеристика насадження

Вік 80, 1816 вік 63 років, бонітет II, середній діаметр 22 сантиметрів, середня висота 20 метрів, повнота 0.7, тип лісу, рельєф, експозиція, ґрунт, підріст, підлісок

Лісопатологічна характеристика насадження

Вид пошкодження насадження (лісова пожежа, буревій, сніголам, обледеніння, відмирання та всихання дерев, захаращеність, об'їдання шкідниками хвої/листя, наявність усені, масовий літ метеликів, опадання хвої/листя, відлущення кори на стовбурах та інші ознаки, не характерні для нормального стану дерев) короїд великохвіст

Ступінь пошкодження, ураження:

середнє

(поодинокі, слабке, середнє, сильне)

Вид розподілу пошкоджених дерев:

груповий

(поодинокі, груповий, куртинний)

Обсяг ушкодженої деревини на 1 гектарі (окомірно) 15 куб. метрів, у тому числі сухостійної 14 куб. метрів.

Ознаки погіршення стану лісових насаджень виявив:

майстер

(посада)

(підпис)

М.В. Станкевич

(ініціали та прізвище)

11 05 2021 року

лісничий

(лісничий (помічник лісничого))

(підпис)

С.П. Захарчук

(ініціали та прізвище)

12 05 2021 року

Висновок інженера відділу (сектору) охорони і захисту лісу державного лісгосподарського (лісомисливського) підприємства або представника державного спеціалізованого лісозахисного підприємства щодо необхідності здійснення лісозахисних чи інших заходів з поліпшення санітарного стану лісів за результатами огляду санітарного стану лісової ділянки: потребує проведення СРВ

інж 031

(посада)

(підпис)

В.В. Прищепка

(ініціали та прізвище)

13 05 2021 року

ПОВІДОМЛЕННЯ
про появу ознак погіршення санітарного стану лісових насаджень

Житомирська
(Автономна Республіка Крим, область)

ДП «Новоград-Волинське ДЛМГ»
(найменування власника лісів, постійного лісокористувача)

Лісництво	Малоцвілянське	урочище	
квартал №11	виділ №30	ділянка №	площа:1,3

Таксаційна характеристика насадження

Склад 9С31Дз, вік 69 років, бонітет 1а, середній діаметр 36 сантиметрів, середня висота 27 метрів, повнота 0,7, тип лісу В2ДС, рельєф рівнинний, експозиція, ґрунт дерново-слабопідзолистий, підріст береза, крушина, ліщина.

Лісопатологічна характеристика насадження

Вид пошкодження насадження (лісова пожежа, буревій, сніголам, обледеніння, відмирання та всихання дерев, захаращеність, об'їдання шкідниками хвої/листя, наявність гусені, масовий літ метеликів, опадання хвої/листя, відлущення кори на стовбурах та інші ознаки, не характерні для нормального стану дерев): Верхівковий короїд.

Ступінь пошкодження, ураження: середнє
(поодинокє, слабке, середнє, сильнє)

Вид розподілу пошкоджених дерев: поодинокий
(поодинокий, груповий, куртинний)

Обсяг пошкодженої деревини на 1 гектарі (окомірно) 35 куб. метрів, у тому числі сухостійної 3 куб. метрів

Ознаки погіршення стану лісових насаджень виявив:

Майстер лісу

(підпис)

Суходольський М.Л.
(ініціали та прізвище)

11 05 2021 року

Лісничий

(лісничий (помічник
лісничого))

(підпис)

Демчук В.М.
(ініціали та прізвище)

14 05 2021 року

Висновок інженера відділу (сектору) охорони і захисту лісу державного лісогосподарського (лісомисливського) підприємства або представника державного спеціалізованого лісозахисного підприємства щодо необхідності здійснення лісозахисних чи інших заходів з поліпшення санітарного стану лісів за результатами огляду санітарного стану лісової ділянки: потребує проведення СРВ.

Інженер лісопатолог
(посада)

(підпис)

Білецький В.О.
(ініціали та прізвище)

17 05 2021 року

ПОВІДОМЛЕННЯ
про появу ознак погіршення санітарного стану лісових насаджень

Житомирська
(Автономна Республіка Крим, область)

ДП «Новоград-Волинське ДЛМГ»
(найменування власника лісів, постійного лісокористувача)

Лісництво	Малоцвілянське	урочище	
квартал №11	виділ №33	ділянка №	площа:0,9

Таксаційна характеристика насадження

Склад 8Сз2Дз, вік 100 років, бонітет 1, середній діаметр 30 сантиметрів, середня висота 28 метрів, повнота 0,6, тип лісу В2ДС, рельєф рівнинний, експозиція, ґрунт дерново-слабопідзолистий, підріст береза, крушина, ліщина.

Лісопатологічна характеристика насадження

Вид пошкодження насадження (лісова пожежа, буревій, сніголам, обледеніння, відмирання та всихання дерев, захаращеність, об'їдання шкідниками хвої/листя, наявність гусені, масовий літ метеликів, опадання хвої/листя, відлущення кори на стовбурах та інші ознаки, не характерні для нормального стану дерев): Верхівковий короїд.

Ступінь пошкодження, ураження: середне
(поодинокі, слабкі, середні, сильні)

Вид розподілу пошкоджених дерев: поодинокий
(поодинокі, групові, куртинні)

Обсяг пошкодженої деревини на 1 гектарі (окомірно) 33 куб. метрів, у тому числі сухостійної 29 куб. метрів

Ознаки погіршення стану лісових насаджень виявив:

Майстер лісу

11 05 2021 року

Лісничий

(лісничий (помічник
лісничого))

14 05 2021 року

Висновок інженера відділу (сектору) охорони і захисту лісу державного лісгосподарського (лісомисливського) підприємства або представника державного спеціалізованого лісозахисного підприємства щодо необхідності здійснення лісозахисних чи інших заходів з поліпшення санітарного стану лісів за результатами огляду санітарного стану лісової ділянки: потребує проведення СРВ.

Інженер лісопатолог
(посада)

17 05 2021 року

Суходольський М.Л.
(ініціали та прізвище)

Демчук В.М.
(ініціали та прізвище)

Білецький В.О.
(ініціали та прізвище)

Додаток 2
до Санітарних правил

ПОВІДОМЛЕННЯ
про появу ознак погіршення санітарного стану лісових насаджень

Житомирська
(Автономна Республіка Крим, область)
ДП «Новоград-Волинське ДЛМГ»
(найменування власника лісів, постійного лісокористувача)

Лісництво Малоцвілянське урочище
квартал №19 виділ №25 ділянка № площа:0,9

Таксаційна характеристика насадження

Склад 5С35Бп, вік 80 років, бонітет 1, середній діаметр 32 сантиметрів, середня висота 25 метрів, повнота 0,6, тип лісу В2ДС, рельєф рівнинний, експозиція, ґрунт дерново-слабопідзолистий, підріст береза, крушина, ліщина.

Лісопатологічна характеристика насадження

Вид пошкодження насадження (лісова пожежа, буревій, сніголам, обледеніння, відмирання та всихання дерев, захаращеність, об'їдання шкідниками хвої/листя, наявність гусені, масовий літ метеликів, опадання хвої/листя, відлущення кори на стовбурах та інші ознаки, не характерні для нормального стану дерев): Верхівковий короїд.

Ступінь пошкодження, ураження: середне

(поодинокі, слабке, середнє, сильне)

Вид розподілу пошкоджених дерев: поодинокий

(поодинокий, груповий, куртинний)

Обсяг пошкодженої деревини на 1 гектарі (окомірно) 37 куб. метрів, у тому числі сухостійної 32 куб. метрів

Ознаки погіршення стану лісових насаджень виявив:

Майстер лісу

(підпис)

Суходольський М.А.
(ініціали та прізвище)

11 05 2021 року

Лісничий

(лісничий (помічник
лісничого)

(підпис)

Демчук В.М.
(ініціали та прізвище)

14 05 2021 року

Висновок інженера відділу (сектору) охорони і захисту лісу державного лісогосподарського (лісомисливського) підприємства або представника державного спеціалізованого лісозахисного підприємства щодо необхідності здійснення лісозахисних чи інших заходів з поліпшення санітарного стану лісів за результатами огляду санітарного стану лісової ділянки: потребує проведення СРВ.

Інженер лісопатолог
(посада)

(підпис)

Білецький В.О.
(ініціали та прізвище)

17 05 2021 року

ПОВІДОМЛЕННЯ
про появу ознак погіршення санітарного стану лісових насаджень

Житомирська
(Автономна Республіка Крим, область)

ДП «Новоград-Волинське ДЛМГ»
(найменування власника лісів, постійного лісокористувача)

Лісництво	Малоцвілянське	урочище	
квартал №19	виділ №28	ділянка №1	площа: 2,0

Таксаційна характеристика насадження

Склад 8Сз2Бп, вік 75 років, бонітет 1а, середній діаметр 36 сантиметрів, середня висота 29 метрів, повнота 0,8, тип лісу ВЗДСА, рельєф рівнинний, експозиція, ґрунт дерново-слабопідзолистий, підріст береза, крушина, ліщина.

Лісопатологічна характеристика насадження

Вид пошкодження насадження (лісова пожежа, буревій, сніголам, обледеніння, відмирання та всихання дерев, захаращеність, об'їдання шкідниками хвої/листя, наявність гусені, масовий літ метеликів, опадання хвої/листя, відлущення кори на стовбурах та інші ознаки, не характерні для нормального стану дерев): Верхівковий короїд.

Ступінь пошкодження, ураження: середне

(поодинокі, слабке, середнє, сильне)

Вид розподілу пошкоджених дерев: груповий

(поодинокий, груповий, куртинний)

Обсяг пошкодженої деревини на 1 гектарі (окомірно) сухостійної 1,9 ... куб. метрів

2,3 куб. метрів, у тому числі

Ознаки погіршення стану лісових насаджень виявив:

Майстер лісу

(підпис)

Суходольський М.А.
(ініціали та прізвище)

11 05 2021 року

Лісничий

(лісничий (помічник
лісничого))

(підпис)

Демчук В.М.
(ініціали та прізвище)

14 05 2021 року

Висновок інженера відділу (сектору) охорони і захисту лісу, державного лісогосподарського (лісомисливського) підприємства або представника державного спеціалізованого лісозахисного підприємства щодо необхідності здійснення лісозахисних чи інших заходів з поліпшення санітарного стану лісів за результатами огляду санітарного стану лісової ділянки: потребує проведення СРВ.

Інженер лісопатолог
(посада)

(підпис)

Білецький В.О.
(ініціали та прізвище)

17 05 2021 року

ПОВІДОМЛЕННЯ
про появу ознак погіршення санітарного стану лісових насаджень

Житомирська
(Автономна Республіка Крим, область)

ДП «Новоград-Волинське ДЛМГ»
(найменування власника лісів, постійного лісокористувача)

Лісництво	Малоцвілянське	урочище	
квартал №21	виділ №7	ділянка №	площа:1,9

Таксаційна характеристика насадження

Склад 10Сз+Дз, вік 87 років, бонітет 1, середній діаметр 36 сантиметрів, середня висота 27 метрів, повнота 0,7 тип лісу В2ДС, рельєф рівнинний, експозиція, ґрунт дерново-слабопідзолистий, підріст береза, крушина, ліщина.

Лісопатологічна характеристика насадження

Вид пошкодження насадження (лісова пожежа, буревій, сніголам, обледеніння, відмирання та всихання дерев, захаращеність, об'їдання шкідниками хвої/листя, наявність гусені, масовий літ метеликів, опадання хвої/листя, відлущення кори на стовбурах та інші ознаки, не характерні для нормального стану дерев): Верхівковий короїд.

Ступінь пошкодження, ураження: середне

(поодинокі, слабке, середнє, сильне)

Вид розподілу пошкоджених дерев: груповий

(поодинокий, груповий, куртинний)

Обсяг пошкодженої деревини на 1 гектарі (окопирно) 3,2 куб. метрів, у тому числі сухостійної 4,2 куб. метрів

Ознаки погіршення стану лісових насаджень виявив:

Майстер лісу

(підпис)

Суходольський М.Л.
(ініціали та прізвище)

11 05 2021 року

Лісничий

(лісничий (помічник
лісничого)

(підпис)

Демчук В.М.
(ініціали та прізвище)

14 05 2021 року

Висновок інженера відділу (сектору) охорони лісогосподарського (лісомисливського) підприємства або представника державного спеціалізованого лісозахисного підприємства щодо необхідності здійснення лісозахисних чи інших заходів з поліпшення санітарного стану лісів за результатами огляду санітарного стану лісової ділянки: потребує проведення СРВ.

Інженер лісопатолог
(посада)

(підпис)

Білецький В.О.
(ініціали та прізвище)

17 05 2021 року

ПОВІДОМЛЕННЯ
про появу ознак погіршення санітарного стану лісових насаджень

Житомирська
(Автономна Республіка Крим, область)

ДП «Новоград-Волинське ДЛМГ»
(найменування власника лісів, постійного лісокористувача)

Лісництво	Малоцвілянське	урочище	
квартал №21	виділ №21	ділянка №	площа:1,3

Таксаційна характеристика насадження

Склад 6С33Б1Дз, вік 46 років, бонітет 1, середній діаметр 20 сантиметрів, середня висота 17 метрів, повнота 0.8 тип лісу В2ДС, рельєф рівнинний, експозиція, ґрунт дерново-слабопідзолистий, підріст береза, крушина, ліщина.

Лісопатологічна характеристика насадження

Вид пошкодження насадження (лісова пожежа, буревій, сніголам, обледеніння, відмирання та всихання дерев, захаращеність, об'їдання шкідниками хвої/листя, наявність гусені, масовий літ метеликів, опадання хвої/листя, відлущення кори на стовбурах та інші ознаки, не характерні для нормального стану дерев): Верхівковий короїд.

Ступінь пошкодження, ураження: середне

(поодинокі, слабке, середнє, сильне)

Вид розподілу пошкоджених дерев: поодинокий

(поодинокий, груповий, куртинний)

Обсяг пошкодженої деревини на 1 гектарі (окомерно) 8 куб. метрів, у тому числі сухостійної 8 куб. метрів

Ознаки погіршення стану лісових насаджень виявив:

Майстер лісу

(підпис)

Суходольський М.А.
(ініціали та прізвище)

11 05 2021 року

Лісничий

(лісничий (помічник
лісничого)

(підпис)

Демчук В.М.
(ініціали та прізвище)

14 05 2021 року

Висновок інженера відділу (сектору) охорони і захисту лісу державного лісгосподарського (лісомисливського) підприємства або представника державного спеціалізованого лісозахисного підприємства щодо необхідності здійснення лісозахисних чи інших заходів з поліпшення санітарного стану лісів за результатами огляду санітарного стану лісової ділянки: потребує проведення СРВ.

Інженер лісопатолог
(посада)

(підпис)

Білецький В.О.
(ініціали та прізвище)

17 05 2021 року

ПОВІДОМЛЕННЯ
про появу ознак погіршення санітарного стану лісових насаджень

Житомирська
(Автономна Республіка Крим, область)

ДП «Новоград-Волинське ДЛМГ»
(найменування власника лісів, постійного лісокористувача)

Лісництво	Малоцвілянське	урочище	
квартал №21	виділ №28	ділянка №1	площа: 2,0

Таксаційна характеристика насадження

Склад 10Сз, вік 66 років, бонітет 1, середній діаметр 30 сантиметрів, середня висота 24 метрів, повнота 0,7 тип лісу В2ДС, рельєф рівнинний, експозиція, ґрунт дерново-слабопідзолистий, підріст береза, крушина, ліщина.

Лісопатологічна характеристика насадження

Вид пошкодження насадження (лісова пожежа, буревій, сніголам, обледеніння, відмирання та всихання дерев, захаращеність, об'їдання шкідниками хвої/листя, наявність гусені, масовий літ метеликів, опадання хвої/листя, відлущення кори на стовбурах та інші ознаки, не характерні для нормального стану дерев): Верхівковий короїд.

Ступінь пошкодження, ураження: середне

(поодинокі, слабке, середнє, сильне)

Вид розподілу пошкоджених дерев: поодинокий

(поодинокий, груповий, куртинний)

Обсяг пошкодженої деревини на 1 гектарі (окомірно) 28 куб. метрів, у тому числі сухостійної 24 куб. метрів

Ознаки погіршення стану лісових насаджень виявив:

Майстер лісу

(підпис)

Суходольський М.Л.
(ініціали та прізвище)

11 05 2021 року

Лісничий

(лісничий (помічник
лісничого))

(підпис)

Демчук В.М.
(ініціали та прізвище)

14 05 2021 року

Висновок інженера відділу (сектору) охорони лісгосподарського (лісомисливського) підприємства або представника державного спеціалізованого лісозахисного підприємства щодо необхідності здійснення лісозахисних чи інших заходів з поліпшення санітарного стану лісів за результатами огляду санітарного стану лісової ділянки: потребує проведення СРВ.

Інженер лісопатолог
(посада)

(підпис)

Білецький В.О.
(ініціали та прізвище)

17 05 2021 року

ПОВІДОМЛЕННЯ
про появу ознак погіршення санітарного стану лісових насаджень

Житомирська
(Автономна Республіка Крим, область)

ДП «Новоград-Волинське ДЛМГ»
(найменування власника лісів, постійного лісокористувача)

Лісництво	Малоцвілянське	урочище	
квартал №21	виділ №45	ділянка №	площа:0,7

Таксаційна характеристика насадження

Склад 10Сз, вік 76 років, бонітет 1, середній діаметр 32 сантиметрів, середня висота 26 метрів, повнота 0,6 тип лісу ВЗДСА, рельєф рівнинний, експозиція, ґрунт дерново-слабопідзолистий, підріст береза, крушина, ліщина.

Лісопатологічна характеристика насадження

Вид пошкодження насадження (лісова пожежа, буревій, сніголам, обледеніння, відмирання та всихання дерев, захаращеність, об'їдання шкідниками хвої/листя, наявність гусені, масовий літ метеликів, опадання хвої/листя, відлущення кори на стовбурах та інші ознаки, не характерні для нормального стану дерев): Верхівковий короїд.

Ступінь пошкодження, ураження: середне

(поодинокі, слабке, середнє, сильне)

Вид розподілу пошкоджених дерев: поодинокий

(поодинокий, груповий, куртинний)

Обсяг пошкодженої деревини на 1 гектарі (окомірно) 80 куб. метрів, у тому числі сухостійної 70 куб. метрів

Ознаки погіршення стану лісових насаджень виявив:

Майстер лісу

11 05 2021 року

Лісничий

(лісничий (помічник
лісничого)

14 05 2021 року

Висновок інженера відділу (сектору) охорони і захисту лісу, державного лісгосподарського (лісомисливського) підприємства або представника державного спеціалізованого лісозахисного підприємства щодо необхідності здійснення лісозахисних чи інших заходів з поліпшення санітарного стану лісів за результатами огляду санітарного стану лісової ділянки: потребує проведення СРВ.

Інженер лісопатолог
(посада)

17 05 2021 року

Суходольський М.А.
(ініціали та прізвище)

Демчук В.М.
(ініціали та прізвище)

Білецький В.О.
(ініціали та прізвище)

ПОВІДОМЛЕННЯ
про появу ознак погіршення санітарного стану лісових насаджень

Житомирська
(Автономна Республіка Крим, область)

ДП «Новоград-Волинське ДЛМГ»
(найменування власника лісів, постійного лісокористувача)

Лісництво	Малоцвілянське	урочище	
квартал №34	виділ №4	ділянка №	площа:0,6

Таксаційна характеристика насадження

Склад 9Сз1Бп+Дз, вік 80 років, бонітет 1, середній діаметр 32 сантиметрів, середня висота 26 метрів, повнота 0,7 тип лісу ВЗДСА, рельєф рівнинний, експозиція, ґрунт дерново-слабопідзолистий, підріст береза, крушина, ліщина.

Лісопатологічна характеристика насадження

Вид пошкодження насадження (лісова пожежа, буревій, сніголам, обледеніння, відмирання та всихання дерев, захаращеність, об'їдання шкідниками хвої/листя, наявність гусені, масовий літ метеликів, опадання хвої/листя, відлущення кори на стовбурах та інші ознаки, не характерні для нормального стану дерев): Верхівковий короїд.

Ступінь пошкодження, ураження: середне
(поодинокі, слабе, середнє, сильне)

Вид розподілу пошкоджених дерев: груповий
(поодинокий, груповий, куртинний)

Обсяг пошкодженої деревини на 1 гектарі (окомірно) 2,5 куб. метрів, у тому числі сухостійної 20 куб. метрів

Ознаки погіршення стану лісових насаджень виявив:

Майстер лісу

(підпис)

Суходольський М.А.
(ініціали та прізвище)

11 05 2021 року

Лісничий

(лісничий (помічник
лісничого)

(підпис)

Демчук В.М.
(ініціали та прізвище)

14 05 2021 року

Висновок інженера відділу (сектору) охорони і захисту лісу державного лісогосподарського (лісомисливського) підприємства або представника державного спеціалізованого лісозахисного підприємства щодо необхідності здійснення лісозахисних чи інших заходів з поліпшення санітарного стану лісів за результатами огляду санітарного стану лісової ділянки: потребує проведення СРВ.

Інженер лісопатолог
(посада)

(підпис)

Білецький В.О.
(ініціали та прізвище)

17 05 2021 року

ПОВІДОМЛЕННЯ
про появу ознак погіршення санітарного стану лісових насаджень

Житомирська
(Автономна Республіка Крим, область)

ДП «Новоград-Волинське ДЛМГ»
(найменування власника лісів, постійного лісокористувача)

Лісництво	Малоцвілянське	урочище	
квартал №35	виділ №1	ділянка №	площа:1,3

Таксаційна характеристика насадження

Склад 10Сз, вік 85 років, бонітет 2, середній діаметр 32 сантиметрів, середня висота 24 метрів, повнота 0,6 тип лісу В4ДС, рельєф рівнинний, експозиція, ґрунт дерново-слабопідзолистий, підріст береза, крушина, ліщина.

Лісопатологічна характеристика насадження

Вид пошкодження насадження (лісова пожежа, буревій, сніголам, обледеніння, відмирання та всихання дерев, захаращеність, об'їдання шкідниками хвої/листя, наявність гусені, масовий літ метеликів, опадання хвої/листя, відлущення кори на стовбурах та інші ознаки, не характерні для нормального стану дерев): Верхівковий короїд.

Ступінь пошкодження, ураження: середне
(поодинокі, слабке, середнє, сильне)

Вид розподілу пошкоджених дерев: поодинокий
(поодинокий, груповий, куртинний)

Обсяг пошкодженої деревини на 1 гектарі (окомірно) 35 куб. метрів, у тому числі сухостійної 30 куб. метрів

Ознаки погіршення стану лісових насаджень виявив:

Майстер лісу

12 05 2021 року

Лісничий

(лісничий (помічник
лісничого))

13 05 2021 року

Висновок інженера відділу (сектору) охорони і захисту лісу державного лісогосподарського (лісомисливського) підприємства або представника державного спеціалізованого лісозахисного підприємства щодо необхідності здійснення лісозахисних чи інших заходів з поліпшення санітарного стану лісів за результатами огляду санітарного стану лісової ділянки: потребує проведення СРВ.

Інженер лісопатолог
(посада)

17 05 2021 року

(підпис)

(підпис)

(підпис)

Копач І.М.
(ініціали та прізвище)

Демчук В.М.
(ініціали та прізвище)

Білецький В.О.
(ініціали та прізвище)

ПОВІДОМЛЕННЯ
про появу ознак погіршення санітарного стану лісових насаджень

Житомирська
(Автономна Республіка Крим, область)

ДП «Новоград-Волинське ДЛМГ»
(найменування власника лісів, постійного лісокористувача)

Лісництво	Малоцвілянське	урочище	
квартал №35	виділ №3	ділянка №	площа:1,9

Таксаційна характеристика насадження

Склад 9С31Дз, вік 69 років, бонітет 1А, середній діаметр 30 сантиметрів, середня висота 26 метрів, повнота 0,8 тип лісу В2ДС, рельєф рівнинний, експозиція, ґрунт дерново-слабопідзолистий, підріст береза, крушина, ліщина.

Лісопатологічна характеристика насадження

Вид пошкодження насадження (лісова пожежа, буревій, сніголам, обледеніння, відмирання та всихання дерев, захаращеність, об'їдання шкідниками хвої/листя, наявність гусені, масовий літ метеликів, опадання хвої/листя, відлущення кори на стовбурах та інші ознаки, не характерні для нормального стану дерев): Верхівковий короїд.

Ступінь пошкодження, ураження: середнє
(поодинокі, слабке, середнє, сильне)

Вид розподілу пошкоджених дерев: поодинокий
(поодинокий, груповий, куртинний)

Обсяг пошкодженої деревини на 1 гектарі (окомірно) 11 куб. метрів, у тому числі сухостійної 10 куб. метрів

Ознаки погіршення стану лісових насаджень виявив:

Майстер лісу

(підпис)

Копач І.М.

(ініціали та прізвище)

12 05 2021 року

Лісничий

(лісничий (помічник
лісничого)

(підпис)

Демчук В.М.

(ініціали та прізвище)

13 05 2021 року

Висновок інженера відділу (сектору) охорони і захисту лісу державного лісогосподарського (лісомисливського) підприємства або представника державного спеціалізованого лісозахисного підприємства щодо необхідності здійснення лісозахисних чи інших заходів з поліпшення санітарного стану лісів за результатами огляду санітарного стану лісової ділянки: потребує проведення СРВ.

Інженер лісопатолог
(посада)

(підпис)

Білецький В.О.

(ініціали та прізвище)

17 05 2021 року

ПОВІДОМЛЕННЯ
про появу ознак погіршення санітарного стану лісових насаджень

Житомирська
(Автономна Республіка Крим, область)

ДП «Новоград-Волинське ДЛМГ»
(найменування власника лісів, постійного лісокористувача)

Лісництво	Малоцвілянське	урочище	
квартал №35	виділ №15	ділянка №	площа: 0,6

Таксаційна характеристика насадження

Склад 8Сз2Бп+Дз, вік 85 років, бонітет 1, середній діаметр 30 сантиметрів, середня висота 27 метрів, повнота 0,7 тип лісу ВЗДС, рельєф рівнинний, експозиція, ґрунт дерново-слабопідзолистий, підріст береза, крушина, ліщина.

Лісопатологічна характеристика насадження

Вид пошкодження насадження (лісова пожежа, буревій, сніголам, обледеніння, відмирання та всихання дерев, захаращеність, об'їдання шкідниками хвої/листя, наявність гусені, масовий літ метеликів, опадання хвої/листя, відлущення кори на стовбурах та інші ознаки, не характерні для нормального стану дерев): Верхівковий короїд.

Ступінь пошкодження, ураження: середне

(поодинокі, слабке, середнє, сильне)

Вид розподілу пошкоджених дерев: груповий

(поодинокий, груповий, куртинний)

Обсяг пошкодженої деревини на 1 гектарі (окомірно) 17 куб. метрів, у тому числі сухостійної 15 куб. метрів

Ознаки погіршення стану лісових насаджень виявив:

Майстер лісу

10 05 2021 року

Лісничий

(лісничий (помічник
лісничого)

12 05 2021 року

Висновок інженера відділу (сектору) охорони і захисту лісу, державного лісогосподарського (лісомисливського) підприємства або представника державного спеціалізованого лісозахисного підприємства щодо необхідності здійснення лісозахисних чи інших заходів з поліпшення санітарного стану лісів за результатами огляду санітарного стану лісової ділянки: потребує проведення СРВ.

Інженер лісопатолог
(посада)

17 05 2021 року

Копач І.М.

(ініціали та прізвище)

Демчук В.М.

(ініціали та прізвище)

Білецький В.О.

(ініціали та прізвище)

ПОВІДОМЛЕННЯ
про появу ознак погіршення санітарного стану лісових насаджень

Житомирська
(Автономна Республіка Крим, область)

ДП «Новоград-Волинське ДЛМГ»
(найменування власника лісів, постійного лісокористувача)

Лісництво	Малоцвілянське	урочище	
квартал №35	виділ №19	ділянка №	площа: 1,3

Таксаційна характеристика насадження

Склад 8Сз1Дз1Ос, вік 85 років, банітет 1, середній діаметр 36 сантиметрів, середня висота 27 метрів, повнота 0,5 тип лісу В2ДС, рельєф рівнинний, експозиція, ґрунт дерново-слабопідзолистий, підріст береза, крушина, ліщина.

Лісопатологічна характеристика насадження

Вид пошкодження насадження (лісова пожежа, буревій, сніголам, обледеніння, відмирання та всихання дерев, захаращеність, об'їдання шкідниками хвої/листя, наявність гусені, масовий літ метеликів, опадання хвої/листя, відлущення кори на стовбурах та інші ознаки, не характерні для нормального стану дерев): Верхівковий кораїд.

Ступінь пошкодження, ураження: середне

(поодинокі, слабке, середнє, сильне)

Вид розподілу пошкоджених дерев: Груповий

(поодинокий, груповий, куртинний)

Обсяг пошкодженої деревини на 1 гектарі (окомірно) 30 куб. метрів, у тому числі
сухостійної 25 куб. метрів

Ознаки погіршення стану лісових насаджень виявив:

Майстер лісу

(підпис)

Копач І.М.

(ініціали та прізвище)

12 05 2021 року

Лісничий

(лісничий (помічник
лісничого)

(підпис)

Демчук В.М.

(ініціали та прізвище)

13 05 2021 року

Висновок інженера відділу (сектору) охорони і захисту лісу, державного лісогосподарського (лісомисливського) підприємства або представника державного спеціалізованого лісозахисного підприємства щодо необхідності здійснення лісозахисних чи інших заходів з поліпшення санітарного стану лісів за результатами огляду санітарного стану лісової ділянки: потребує проведення СРВ.

Інженер лісопатолог

(посада)

(підпис)

Білецький В.О.

(ініціали та прізвище)

17 05 2021 року

ПОВІДОМЛЕННЯ
про появу ознак погіршення санітарного стану лісових насаджень

Житомирська
(Автономна Республіка Крим, область)

ДП «Новоград-Волинське ДЛМГ»
(найменування власника лісів, постійного лісокористувача)

Лісництво	Малоцвілянське	урочище	
квартал №35	виділ №34	ділянка №	площа: 2,4

Таксаційна характеристика насадження

Склад 10Сз, вік 85 років, бонітет 2, середній діаметр 26 сантиметрів, середня висота 22 метрів, повнота 0,7 тип лісу АЗС, рельєф рівнинний, експозиція, ґрунт дерново-слабопідзолистий, підріст береза, крушина, ліщина.

Лісопатологічна характеристика насадження

Вид пошкодження насадження (лісова пожежа, буревій, сніголам, обледеніння, відмирання та всихання дерев, захаращеність, об'їдання шкідниками хвої/листя, наявність гусені, масовий літ метеликів, опадання хвої/листя, відлущення кори на стовбурах та інші ознаки, не характерні для нормального стану дерев): Верхівковий короїд.

Ступінь пошкодження, ураження: середне

(поодинокі, слабке, середнє, сильне)

Вид розподілу пошкоджених дерев: груповий

(поодинокий, груповий, куртинний)

Обсяг пошкодженої деревини на 1 гектарі (окомірно) 39 куб. метрів, у тому числі сухостійної 34 куб. метрів

Ознаки погіршення стану лісових насаджень виявив:

Майстер лісу

(підпис)

Копач І.М.

(ініціали та прізвище)

10 05 2021 року

Лісничий

(лісничий (помічник
лісничого)

(підпис)

Демчук В.М.

(ініціали та прізвище)

12 05 2021 року

Висновок інженера відділу (сектору) охорони і захисту лісу, державного лісогосподарського (лісомисливського) підприємства або представника державного спеціалізованого лісозахисного підприємства щодо необхідності здійснення лісозахисних чи інших заходів з поліпшення санітарного стану лісів за результатами огляду санітарного стану лісової ділянки: потребує проведення СРВ.

Інженер лісопатолог

(посада)

(підпис)

Білецький В.О.

(ініціали та прізвище)

17 05 2021 року

ПОВІДОМЛЕННЯ
про появу ознак погіршення санітарного стану лісових насаджень

Житомирська
(Автономна Республіка Крим, область)

ДП «Новоград-Волинське ДЛМГ»
(найменування власника лісів, постійного лісокористувача)

Лісництво	Малоцвілянське	урочище	
квартал №35	виділ №36	ділянка №	площа:1,6

Таксаційна характеристика насадження

Склад 9Сз1Дз, вік 69 років, бонітет 1, середній діаметр 30 сантиметрів, середня висота 26 метрів, повнота 0,8 тип лісу В2ДС, рельєф рівнинний, експозиція, ґрунт дерново-слабопідзолистий, підріст береза, крушина, ліщина.

Лісопатологічна характеристика насадження

Вид пошкодження насадження (лісова пожежа, буревій, сніголам, обледеніння, відмирання та всихання дерев, захаращеність, об'їдання шкідниками хвої/листя, наявність гусені, масовий літ метеликів, опадання хвої/листя, відлущення кори на стовбурах та інші ознаки, не характерні для нормального стану дерев): Верхівковий короїд.

Ступінь пошкодження, ураження: середне

(поодинокі, слабке, середнє, сильне)

Вид розподілу пошкоджених дерев: груповий

(поодинокий, груповий, куртинний)

Обсяг пошкодженої деревини на 1 гектарі (окомірно) 6 - куб. метрів, у тому числі сухостійної 5 куб. метрів

Ознаки погіршення стану лісових насаджень виявив:

Майстер лісу

10 05 2021 року

Лісничий

(лісничий (помічник
лісничого)

12 05 2021 року

Висновок інженера відділу (сектору) охорони і захисту лісу, державного лісогосподарського (лісомисливського) підприємства або представника державного спеціалізованого лісозахисного підприємства щодо необхідності здійснення лісозахисних чи інших заходів з поліпшення санітарного стану лісів за результатами огляду санітарного стану лісової ділянки: потребує проведення СРВ.

Інженер лісопатолог
(посада)

17 05 2021 року

Копач І.М.

(ініціали та прізвище)


Демчук В.М.

(ініціали та прізвище)

Білецький В.О.

(ініціали та прізвище)

Інженер ВЗЛ
(посада)
05 2021 року


(підпис)

Білецький В.О.
(ініціали та прізвище)

ПОВІДОМЛЕННЯ
про появу ознак погіршення санітарного стану лісових насаджень

Житомирська
(Автономна Республіка Крим, область)
ДП «Новоград-Волинське ДЛМГ»
(найменування власника лісів, постійного лісокористувача)

Лісництво Пилипове урочище _____
квартал № 41 виділ № 16 ділянка № _____ площа 3,1 гектарів

Таксаційна характеристика насадження
Склад ббп 20с 10лч 10г + 6з вік 85 років, бонітет 2, середній діаметр 32 сантиметрів, середня висота 26 метрів, повнота 0,6, тип лісу ДЗГД, рельєф рівнинний, експозиція _____, ґрунт _____, підріст _____, підлісок _____

Лісопатологічна характеристика насадження
Вид пошкодження насадження (лісова пожежа, буревій, сніголам, обледеніння, відмирання та всихання дерев, захаращеність, об'їдання шкідниками хвої/листя, наявність гусені, масовий літ метеликів, опадання хвої/листя, відлущення кори на стовбурах, та інші ознаки, не характерні для нормального стану дерев) порушення стовбурів

Ступінь пошкодження, ураження: слабке (поодиноке, слабе, середнє, сильне)

Вид розподілу пошкоджених дерев: поодинокий (поодинокий, груповий, куртинний)

Обсяг ушкодженої деревини на 1 гектарі (окомірно) 30 куб. метрів, у тому числі сухостійної 29 куб. метрів

Ознаки погіршення стану лісових насаджень виявив:

Майстер лісу
(посада)
13 05 2021 року

Лісничий
(лісничий (помічник
лісничого))

19 05 2021 року

(підпис)

(підпис)

Новгород О.П.
(ініціали та прізвище)

Майковський В.О.
(ініціали та прізвище)

Висновок інженера відділу (сектору) охорони і захисту лісу державного лісогосподарського (лісомисливського) підприємства або представника державного спеціалізованого лісозахисного підприємства щодо необхідності здійснення лісозахисних чи інших заходів з поліпшення санітарного стану лісів за результатами огляду санітарного стану лісової ділянки: потребує санітарних рубок

Інженер В.П.

(посада)

05 2021 року

(підпис)

Білецький В.О.
(ініціали та прізвище)

ПОВІДОМЛЕННЯ
про появу ознак погіршення санітарного стану лісових насаджень

Житомирська
(Автономна Республіка Крим, область)
ДП «Новоград-Волинське ДЛМГ»
(найменування власника лісів, постійного лісокористувача)

Лісництво Пилиповецьке урочище _____
квартал № 48 виділ № 26 ділянка № _____ площа 9,4 гектарів

Таксаційна характеристика насадження
Склад 70% хв. + 30% б. + б.п., вік 59 років, бонітет 1, середній діаметр 26 сантиметрів, середня висота 22 метрів, повнота 0,6, тип лісу Д3ГД, рельєф рівнинний, експозиція _____, ґрунт _____, підріст _____, підлісок _____

Лісопатологічна характеристика насадження
Вид пошкодження насадження (лісова пожежа, буревій, сніголам, обледеніння, відмирання та всихання дерев, захаращеність, об'їдання шкідниками хвої/листя, наявність гусені, масовий літ метеликів, опадання хвої/листя, відлучення кори на стовбурах та інші ознаки, не характерні для нормального стану дерев) гігантський гітосифіт

Ступінь пошкодження, ураження: слабке (поодинокі, слабке, середнє, сильне)

Вид розподілу пошкоджених дерев: поодинокі (поодинокі, груповий, куртинний)

Обсяг ушкодженої деревини на 1 гектарі (окомірно) 10 куб. метрів, у тому числі сухостійної 10 куб. метрів

Ознаки погіршення стану лісових насаджень виявив:

Майстер лісу
(посада)
11 05 2021 року
Лісничий
(лісничий (помічник лісничого)
19 05 2021 року

(підпис)

Чернотука АМ
(ініціали та прізвище)

(підпис)

Майіновський ММ
(ініціали та прізвище)

Висновок інженера відділу (сектору) охорони і захисту лісу державного лісогосподарського (лісомисливського) підприємства або представника державного спеціалізованого лісозахисного підприємства щодо необхідності здійснення лісозахисних чи інших заходів з поліпшення санітарного стану лісів за результатами огляду санітарного стану лісової ділянки: потребує санітарної рубки

Інженер ОЗН
(посада)
05 2021 року

(підпис)

Білецький КВ
(ініціали та прізвище)

ПОВІДОМЛЕННЯ
про появу ознак погіршення санітарного стану лісових насаджень

Житомирська
(Автономна Республіка Крим, область)
ДП «Новоград-Волинське ДЛМГ»
(найменування власника лісів, постійного лісокористувача)

Лісництво Пилиповецьке урочище _____
квартал № 57 виділ № 1 ділянка № _____ площа 10 гектарів

100% + 2% + 2% + 0% Таксаційна характеристика насадження
Склад _____, вік 85 років, бонітет 1, середній діаметр 32 сантиметрів, середня висота 26 метрів, повнота 0.6, тип лісу СЗГД, рельєф рівнинний експозиція _____, ґрунт _____, підріст _____, підлісок _____

Лісопатологічна характеристика насадження

Вид пошкодження насадження (лісова пожежа, буревій, сніголам, обледеніння, відмирання та всихання дерев, захаращеність, об'їдання шкідниками хвої/листя, наявність гусені, масовий літ метеликів, опадання хвої/листя, відлучення кори на стовбурах та інші ознаки, не характерні для нормального стану дерев) стовбурові гнилі

Ступінь пошкодження, ураження: слабке (поодинокі, слабке, середнє, сильне)

Вид розподілу пошкоджених дерев: поодинокий (поодинокий, груповий, куртинний)

Обсяг ушкодженої деревини на 1 гектарі (окомірно) 10 куб. метрів, у тому числі сухостійної 10 куб. метрів

Ознаки погіршення стану лісових насаджень виявив:

лісничий
(посада)
10 05 2021 року

[підпис]
(підпис)

Маліновський М.М.
(ініціали та прізвище)

лісничий
(лісничий (помічник лісничого))
19 05 2021 року

[підпис]
(підпис)

Маліновський М.М.
(ініціали та прізвище)

Висновок інженера відділу (сектору) охорони і захисту лісу державного лісогосподарського (лісомисливського) підприємства або представника державного спеціалізованого лісозахисного підприємства щодо необхідності здійснення лісозахисних чи інших заходів з поліпшення санітарного стану лісів за результатами огляду санітарного стану лісової ділянки: потребує санітарних рубок

Інгенер ВЗЛ
(посада)
05 2021 року

[підпис]
(підпис)

Білецький В.В.
(ініціали та прізвище)

ПОВІДОМЛЕННЯ
про появу ознак погіршення санітарного стану лісових насаджень

Житомирська
(Автономна Республіка Крим, область)
ДП «Новоград-Волинське ДЛМГ»
(найменування власника лісів, постійного лісокористувача)

Лісництво Пилиповецьке урочище _____
квартал № 59 виділ № 11 ділянка № _____ площа 4,6 гектарів

Таксаційна характеристика насадження

Склад 10817, вік 49 років, бонітет IV, середній діаметр 22 сантиметрів, середня висота 21 метрів, повнота 0,8, тип лісу ДЗ ГД, рельєф рівнинний, експозиція _____, ґрунт _____, підріст _____, підлісок _____

Лісопатологічна характеристика насадження

Вид пошкодження насадження (лісова пожежа, буревій, сніголам, обледеніння, відмирання та всихання дерев, захаращеність, об'їдання шкідниками хвої/листя, наявність гусені, масовий літ метеликів, опадання хвої/листя, віддушення кори на стовбурах та інші ознаки, не характерні для нормального стану дерев) визначеної не є

Ступінь пошкодження, ураження: слабка (поодинокі, слабке, середнє, сильне)

Вид розподілу пошкоджених дерев: груповий (поодинокий, груповий, куртинний)

Обсяг ушкодженої деревини на 1 гектарі (окомірно) 20 куб. метрів, у тому числі сухостійної 18 куб. метрів

Ознаки погіршення стану лісових насаджень виявив:

Майстер лісу
(посада)
14 05 2021 року
лісничий
(лісничий (помічник лісничого))

(підпис)

Херинчук А.М.
(ініціали та прізвище)

(підпис)

Маліновський М.М.
(ініціали та прізвище)

14 05 2021 року

Висновок інженера відділу (сектору) охорони і захисту лісу державного лісогосподарського (лісомисливського) підприємства або представника державного спеціалізованого лісозахисного підприємства щодо необхідності здійснення лісозахисних чи інших заходів з поліпшення санітарного стану лісів за результатами огляду санітарного стану лісової ділянки: потребує санітарної рубки

Інженер В.В.
(посада)
05 2021 року

(підпис)

Білецький В.В.
(ініціали та прізвище)

ПОВІДОМЛЕННЯ
про появу ознак погіршення санітарного стану лісових насаджень

Житомирська
(Автономна Республіка Крим, область)
ДП «Новоград-Волинське ДЛМГ»
(найменування власника лісів, постійного лісокористувача)
Лісництво Пилиповецьке урочище _____
квартал № 63 виділ № 5 ділянка № _____ площа 3,6 гектарів

Таксаційна характеристика насадження

Склад 70% дуб, вік 61 років, бонітет 1А, середній діаметр 23 сантиметрів, середня висота 23 метрів, повнота 0,5, тип лісу Дз ГД, рельєф рівнинний, експозиція _____, ґрунт _____, підріст _____, підлісок _____

Лісопатологічна характеристика насадження

Вид пошкодження насадження (лісова пожежа, буревій, сніголам, обледеніння, відмирання та всихання дерев, захаращеність, об'їдання шкідниками хвої/листя, наявність гусені, масовий літ метеликів, опадання хвої/листя, відлучення кори на стовбурах та інші ознаки, не характерні для нормального стану дерев) випробову

Ступінь пошкодження, ураження: слабке (поодинокі, слабке, середнє, сильне)

Вид розподілу пошкоджених дерев: поодинокий (поодинокий, груповий, куртинний)

Обсяг ушкодженої деревини на 1 гектарі (окомірно) 10 куб. метрів, у тому числі сухостійної 10 куб. метрів

Ознаки погіршення стану лісових насаджень виявив:

Ст. майстер лісу

(посада)

14 05 2021 року

Лісничий

(лісничий (помічник лісничого)

19 05 2021 року

(підпис)

(підпис)

Тимошук М.О.

(ініціали та прізвище)

Маліновський М.М.

(ініціали та прізвище)

Висновок інженера відділу (сектору) охорони і захисту лісу державного лісгосподарського (лісомисливського) підприємства або представника державного спеціалізованого лісозахисного підприємства щодо необхідності здійснення лісозахисних чи інших заходів з поліпшення санітарного стану лісів за результатами огляду санітарного стану лісової ділянки: потребує санітарних рубок

Інженер ВЗН

(посада)

05 2021 року

(підпис)

Білецький В.О.

(ініціали та прізвище)

ПОВІДОМЛЕННЯ
про появу ознак погіршення санітарного стану лісових насаджень

Житомирська
(Автономна Республіка Крим, область)
ДП «Новоград-Волинське ДЛМГ»
(найменування власника лісів, постійного лісокористувача)
Лісництво Пилипівський урочище _____
квартал № 63 виділ № 23 ділянка № 1 площа 1,0 гектарів

Таксаційна характеристика насадження

Склад 100% дуб вік 91 років, бонітет 4, середній діаметр 36 сантиметрів, середня висота 26 метрів, повнота 0,6, тип лісу Д3 ІД, рельєф рівнинний, експозиція _____, ґрунт _____, підріст _____, підлісок _____

Лісопатологічна характеристика насадження

Вид пошкодження насадження (лісова пожежа, буревій, сніголам, обледеніння, відмирання та всихання дерев, захаращеність, об'їдання шкідниками хвої/листя, наявність гусені, масовий літ метеликів, опадання хвої/листя, відлущення кори на стовбурах та інші ознаки, не характерні для нормального стану дерев) Короїд Вертівковий
екологічний збиток

Ступінь пошкодження, ураження: слабке (поодинокі, слабке, середнє, сильне)

Вид розподілу пошкоджених дерев: груповий (поодинокий, груповий, куртинний)

Обсяг ушкодженої деревини на 1 гектарі (окомірно) 11 куб. метрів, у тому числі сухостійної 10 куб. метрів

Ознаки погіршення стану лісових насаджень виявив:

Ст. майстер лісу

(посада)

14 05 2021 року

лісничий

(лісничий (помічник лісничого))

13 05 2021 року

(підпис)

(підпис)

Тимошук М.В.

(ініціали та прізвище)

Маліновський М.М.

(ініціали та прізвище)

Висновок інженера відділу (сектору) охорони і захисту лісу державного лісогосподарського (лісомисливського) підприємства або представника державного спеціалізованого лісозахисного підприємства щодо необхідності здійснення лісозахисних чи інших заходів з поліпшення санітарного стану лісів за результатами огляду санітарного стану лісової ділянки: потребує санітарних рубок

інженер В.З.П.

(посада)

05 2021 року

(підпис)

Білецький В.О.

(ініціали та прізвище)

ПОВІДОМЛЕННЯ
про появу ознак погіршення санітарного стану лісових насаджень

Житомирська

(Автономна Республіка Крим, область)

ДП «Новоград-Волинське ДЛМГ»

(найменування власника лісів, постійного лісокористувача)

Лісництво

Пилиповецьке

урочище

квартал № 69

виділ № 1

ділянка № 1

площа 7.0 гектарів

Таксаційна характеристика насадження

Склад 100% + 2% + 1% + 8%, вік 88 років, бонітет 1, середній діаметр 26 сантиметрів, середня висота 27 метрів, повнота 0.6, тип лісу ДСІВ, рельєф рівнинний, експозиція _____, ґрунт _____, підріст _____, підлісок _____

Лісопатологічна характеристика насадження

Вид пошкодження насадження (лісова пожежа, буревій, сніголам, обледеніння, відмирання та всихання дерев, захаращеність, об'їдання шкідниками хвої/листя, наявність гусені, масовий літ метеликів, опадання хвої/листя, відлучення кори на стовбурах та інші ознаки, не характерні для нормального стану дерев) обов'язковий огляд!

Ступінь пошкодження, ураження: слабке (поодинокі, слабке, середнє, сильне)

Вид розподілу пошкоджених дерев: поодинокий (поодинокий, груповий, куртинний)

Обсяг ушкодженої деревини на 1 гектарі (окомірно) 15 куб. метрів, у тому числі сухостійної 15 куб. метрів

Ознаки погіршення стану лісових насаджень виявив:

Ст. Майстер лісу

(посада)

(підпис)

Тимошук М.В.

(ініціали та прізвище)

14 05 20 21 року

лісничий

(лісничий (помічник лісничого))

(підпис)

Майнівський М.М.

(ініціали та прізвище)

19 05 20 21 року

Висновок інженера відділу (сектору) охорони і захисту лісу державного лісогосподарського (лісомисливського) підприємства або представника державного спеціалізованого лісозахисного підприємства щодо необхідності здійснення лісозахисних чи інших заходів з поліпшення санітарного стану лісів за результатами огляду санітарного стану лісової ділянки: необхідно санітарних рубок

Інгенер В.З.П.

(посада)

(підпис)

Білецький В.В.

(ініціали та прізвище)

05 20 21 року

ПОВІДОМЛЕННЯ
про появу ознак погіршення санітарного стану лісових насаджень

Житомирська

(Автономна Республіка Крим, область)

ДП «Новоград-Волинське ДЛМГ»

(найменування власника лісів, постійного лісокористувача)

Лісництво Піщівське

урочище _____

квартал № 7

виділ № 16

ділянка № _____

площа 0,3 гектарів

Таксаційна характеристика насадження

Склад 10 Сз, вік 52 років, бонітет 15, середній діаметр 36 сантиметрів, середня висота 26 метрів, повнота 0,5, тип лісу СзГДС, рельєф рівнинний, експозиція _____, ґрунт _____, підріст _____, підлісок _____

Лісопатологічна характеристика насадження

Вид пошкодження насадження (лісова пожежа, буревій, сніголам, обледеніння, відмирання та всихання дерев, захаращеність, об'їдання шкідниками хвої/листя, гусені, масовий літ метеликів, опадання хвої/листя, відлучення кори на стовбурах та інші ознаки, не характерні для нормального стану дерев) _____

Горіх верхівковий
Ступінь пошкодження, ураження: середнє (поодинокі, слабкі дерева)

Вид розподілу пошкоджених дерев: груповий (поодинокий, груповий, курча)

Обсяг ушкодженої деревини на 1 гектарі (окомірно) 13 куб. метрів, у тому числі сухостійної 11 куб. метрів

Ознаки погіршення стану лісових насаджень виявив:

Майстер лісу

(посада)

11 05 2021 року

Лісничий

(лісничий (помічник
лісничого)

12 05 2021 року

Горіх
(підпис)

[підпис]
(підпис)

Горіх О.О.
(ініціали та прізвище)

Зінчук В.В.
(ініціали та прізвище)

Висновок інженера (відділу (сектору) охорони і захисту лісу державного лісогосподарського (лісомисливського) підприємства або представника державного спеціалізованого лісозахисного підприємства щодо необхідності здійснення лісозахисних і інших заходів з поліпшення санітарного стану лісів за результатами огляду санітарного стану лісової ділянки: потребує СРВ

ІНЖЕНЕР ЛІСОПАТОЛОГ

(посада)

14 05 2021 року

[підпис]
(підпис)

Білецький В.О.
(ініціали та прізвище)

ПОВІДОМЛЕННЯ
про появу ознак погіршення санітарного стану лісових насаджень

Житомирська

(Автономна Республіка Крим, область)

ДП «Новоград-Волинське ДЛМГ»

(найменування власника лісів, постійного лісокористувача)

Лісництво

Пилипівське

урочище

квартал №

11

виділ №

2

ділянка №

площа 2,4 гектарів

Таксаційна характеристика насадження

Склад 6 С 3 4 9 д е, вік 16 років, бонітет 15, середній діаметр 30 сантиметрів, середня висота 27 метрів, повнота 0,4, тип лісу СЗГДС, рельєф рівнинний, експозиція ---, ґрунт ---, підріст ---, підлісок ---

Лісопатологічна характеристика насадження

Вид пошкодження насадження (лісова пожежа, буревій, сніголам, обледеніння, відмирання та всихання дерев, захаращеність, об'їдання шкідниками хвої/листя, поява гусені, масовий літ метеликів, опадання хвої/листя, відлущення кори на стовбурах та інші ознаки, не характерні для нормального стану дерев)

Короїт верхівковий, короїт титовий

Ступінь пошкодження, ураження:

поодинокі

(поодинокі, слабке ураження)

Вид розподілу пошкоджених дерев:

поодинокі

(поодинокий, груповий)

Обсяг ушкодженої деревини на 1 гектарі (окомерно) 14 куб. метрів, у тому числі сухостійної 8 куб. метрів

Ознаки погіршення стану лісових насаджень виявив

Майстер лісу

(посада)

11 05 2021 року

Лісничий

(лісничий (помічник лісничого)

12 05 2021 року

Терзе

(підпис)

Я

(підпис)

Терзе О.О.

(ініціали та прізвище)

Зінчук В. В.

(ініціали та прізвище)

Висновок інженера (відділу (сектору) охорони і захисту лісу державного лісогосподарського (лісомисливського) підприємства або представника державного спеціалізованого лісозахисного підприємства щодо необхідності здійснення лісозахисних та інших заходів з поліпшення санітарного стану лісів за результатами огляду санітарного стану лісової ділянки: потребує СРВ

ІНЖЕНЕР ЛІСОПАТОЛОГ

(посада)

14 05 2021 року

Білецький В. О.

(підпис)

Білецький В. О.

(ініціали та прізвище)

ПОВІДОМЛЕННЯ
про появу ознак погіршення санітарного стану лісових насаджень

Житомирська

(Автономна Республіка Крим, область)

ДП «Новоград-Волинське ДЛМГ»

(найменування власника лісів, постійного лісокористувача)

Лісництво Піщиське

урочище _____

квартал № 36

виділ № 6

ділянка № _____

площа 4,8 гектарів

Таксаційна характеристика насадження

Склад 76% Д1 + Яліс + Ос, вік 69 років, банітет 1А, середній діаметр 28 сантиметрів, середня висота 32 метрів, повнота 0,7, тип лісу С3ГДС, рельєф рівнинний, експозиція _____, ґрунт _____, підріст _____, підлісок _____

Лісопатологічна характеристика насадження

Вид пошкодження насадження (лісова пожежа, буревій, сніголам, обледеніння, відмирання та всихання дерев, захаращеність, об'їдання шкідниками хвої/листя, поява гусені, масовий літ метеликів, опадання хвої/листя, відлущення кори на стовбурах тощо, ознаки, не характерні для нормального стану дерев) пошкодження

Ступінь пошкодження, ураження: _____

слабке

(поодинокі, слабке ураження)

сильне)

Вид розподілу пошкоджених дерев: _____

поодинокі

(поодинокі, групові, курчава)

Обсяг ушкодженої деревини на 1 гектарі (окомірно) 14 куб. метрів, у тому числі сухостійної 2 куб. метрів

Ознаки погіршення стану лісових насаджень виявив:

Майстер лісу

Тисев

Тисев П.Г.

(посада)

(підпис)

(ініціали та прізвище)

11 05 2021 року

Лісничий

З

Зінчук В. В.

(лісничий (помічник
лісничого)

(підпис)

(ініціали та прізвище)

12 05 2021 року

Висновок інженера відділу (сектору) охорони і захисту лісу державного лісогосподарського (лісомисливського) підприємства або представника державного спеціалізованого лісозахисного підприємства щодо необхідності здійснення лісозахисних та інших заходів з поліпшення санітарного стану лісів за результатами огляду санітарного стану лісової ділянки: потребує СРВ

ІНЖЕНЕР ЛІСОПАТОЛОГ

Білецький

Білецький В. О.

(посада)

(підпис)

(ініціали та прізвище)

14 05 2021 року

ПОВІДОМЛЕННЯ
про появу ознак погіршення санітарного стану лісових насаджень

Житомирська

(Автономна Республіка Крим, область)

ДП «Новоград-Волинське ДЛМГ»

(найменування власника лісів, постійного лісокористувача)

Лісництво Пичівське

урочище _____

квартал № 36

виділ № 15

ділянка № 1

площа 7,0 гектарів

Таксаційна характеристика насадження

Склад 5Dз 25п 20с 1Пз, вік 70 років, бонітет 2, середній діаметр 24 сантиметрів, середня висота 22 метрів, повнота 0,6, тип лісу с 4 П, рельєф рівнинний, експозиція _____, ґрунт _____, підріст _____, підлісок _____

Лісопатологічна характеристика насадження

Вид пошкодження насадження (лісова пожежа, буревій, сніголам, обледеніння, відмирання та всихання дерев, захаращеність, об'їдання шкідниками хвої/листя, наявність гусені, масовий літ метеликів, опадання хвої/листя, відлущення кори на стовбурах та інші ознаки, не характерні для нормального стану дерев) трутовик, мертві дерева

Ступінь пошкодження, ураження: поодинокі

(поодинокі, слабке середнє)

сильне)

Вид розподілу пошкоджених дерев: поодинокі

(поодинокі, групові, масові)

Обсяг ушкодженої деревини на 1 гектарі (окомірно) 11 куб. метрів, у тому числі сухостійної 8 куб. метрів

Ознаки погіршення стану лісових насаджень виявив:

Майстер лісу

(посада)

11 05 2021 року

Лісничий

(лісничий (помічник
лісничого)

12 05 2021 року

Тисев

(підпис)

Ж

(підпис)

Тисев П.Г.

(ініціали та прізвище)

Зінчук В. В.

(ініціали та прізвище)

Висновок інженера (відділу (сектору) охорони і захисту лісу державного лісгосподарського (лісомисливського) підприємства або представника державного спеціалізованого лісозахисного підприємства щодо необхідності здійснення лісозахисних та інших заходів з поліпшення санітарного стану лісів за результатами огляду санітарного стану лісової ділянки: потребує СРВ

ІНЖЕНЕР ЛІСОПАТОЛОГ

(посада)

14 05 2021 року

(підпис)

Білецький В. О.

(ініціали та прізвище)

ПОВІДОМЛЕННЯ
про появу ознак погіршення санітарного стану лісових насаджень

Житомирська

(Автономна Республіка Крим, область)

ДП «Новоград-Волинське ДЛМГ»

(найменування власника лісів, постійного лісокористувача)

Лісництво Пичівське

урочище _____

квартал № 36

виділ № 20

ділянка № _____

площа 1.3 гектарів

Таксаційна характеристика насадження

Склад 4Бп + Сз, вік 75 років, бонітет 4, середній діаметр 16 сантиметрів, середня висота 16 метрів, повнота 0.7, тип лісу В4ДС, рельєф рівнинний, експозиція _____, ґрунт _____, підріст _____, підлісок _____

Лісопатологічна характеристика насадження

Вид пошкодження насадження (лісова пожежа, буревій, сніголам, обледеніння, відмирання та всихання дерев, захаращеність, об'їдання шкідниками хвої/листя, поява гусені, масовий літ метеликів, опадання хвої/листя, відлучення кори на стовбурах та інші ознаки, не характерні для нормального стану дерев)

Корінь верхівковий, гнильний несправданий

Ступінь пошкодження, ураження: середнє (поодинокі, слабке середнє, сильне)

Вид розподілу пошкоджених дерев: поодинокі (поодинокі, групові, змішані)

Обсяг ушкодженої деревини на 1 гектарі (окомірно) 2.9 куб. метрів, у тому числі сухостійної 2.4 куб. метрів

Ознаки погіршення стану лісових насаджень виявив:

Майстер лісу

(посада)

11 05 2021 року

Лісничий

(лісничий (помічник лісничого)

12 05 2021 року

Тисць

(підпис)

[підпис]

(підпис)

Тисць П.П.

(ініціали та прізвище)

Зінчук В. В.

(ініціали та прізвище)

Висновок інженера (відділу (сектору) охорони і захисту лісу державного лісогосподарського (лісомисливського) підприємства або представника державного спеціалізованого лісозахисного підприємства щодо необхідності здійснення лісозахисних та інших заходів з поліпшення санітарного стану лісів за результатами огляду санітарного стану лісової ділянки: потребує СРВ

ІНЖЕНЕР ЛІСОПАТОЛОГ

(посада)

14 05 2021 року

[підпис]

(підпис)

Білецький В. О.

(ініціали та прізвище)

ПОВІДОМЛЕННЯ
про появу ознак погіршення санітарного стану лісових насаджень

Житомирська

(Автономна Республіка Крим, область)

ДП «Новоград-Волинське ДЛМГ»

(найменування власника лісів, постійного лісокористувача)

Лісництво Пичівське

урочище _____

квартал № 50

виділ № 20

ділянка № _____

площа 2,0 гектарів

Таксаційна характеристика насадження

Склад 45% 20% 20% 20%, вік 90 років, банітет 2, середній діаметр 30 сантиметрів, середня висота 26 метрів, повнота 0,6, тип лісу С3П, рельєф рівнинний, експозиція _____, ґрунт _____, підріст _____, підлісок _____

Лісопатологічна характеристика насадження

Вид пошкодження насадження (лісова пожежа, буревій, сніголам, обледеніння, відмирання та всихання дерев, захаращеність, об'їдання шкідниками хвої/листя, гусені, масовий літ метеликів, опадання хвої/листя, відлучення кори на стовбурах, ознаки, не характерні для нормального стану дерев) деревна несправність

Ступінь пошкодження, ураження: _____

середнє
сильне)

(поодинокі, слабке середнє)

Вид розподілу пошкоджених дерев: _____

поодинокі

(поодинокий, груповий, курчавий)

Обсяг ушкодженої деревини на 1 гектарі (окомірно) 17 куб. метрів, у тому числі сухостійної 12 куб. метрів

Ознаки погіршення стану лісових насаджень виявив:

Майстер лісу

(посада)

11 05 2021 року

Лісничий

(лісничий (помічник
лісничого)

12 05 2021 року

Д

(підпис)

В

(підпис)

Данилов В.В.

(ініціали та прізвище)

Зінчук В.В.

(ініціали та прізвище)

Висновок інженера відділу (сектору) охорони і захисту лісу державного лісгосподарського (лісомисливського) підприємства або представника державного спеціалізованого лісозахисного підприємства щодо необхідності здійснення лісозахисних та інших заходів з поліпшення санітарного стану лісів за результатами огляду санітарного стану лісової ділянки: потребує СРВ

ІНЖЕНЕР ЛІСОПАТОЛОГ

(посада)

14 05 2021 року

В

(підпис)

Білецький В.О.

(ініціали та прізвище)

ПОВІДОМЛЕННЯ
про появу ознак погіршення санітарного стану лісових насаджень

Житомирська

(Автономна Республіка Крим, область)

ДП «Новоград-Волинське ДЛМГ»

(найменування власника лісів, постійного лісокористувача)

Лісництво Пичівське

урочище _____

квартал № 50

виділ № 24

ділянка № _____

площа 1,0 гектарів

Таксаційна характеристика насадження

Склад 45% 20% 2 62% 2, вік 90 років, бонітет 2, середній діаметр 32 сантиметрів, середня висота 26 метрів, повнота 0,6, тип лісу С3ГД, рельєф рівнинний, експозиція _____, ґрунт _____, підріст _____, підлісок _____

Лісопатологічна характеристика насадження

Вид пошкодження насадження (лісова пожежа, буревій, сніголам, обледеніння, відмирання та всихання дерев, захаращеність, об'їдання шкідниками хвої/листя, поява гусені, масовий літ метеликів, опадання хвої/листя, відлучення кори на стовбурах тощо). Ознаки, не характерні для нормального стану дерев) дубовий коханий

Ступінь пошкодження, ураження: сильне

(поодинокі, слабке середні)

Вид розподілу пошкоджених дерев: груповий

(поодинокий, груповий, кучерявий)

Обсяг ушкодженої деревини на 1 гектарі (околірно) 41 куб. метрів, у тому числі сухостійної _____ куб. метрів

Ознаки погіршення стану лісових насаджень виявив:

Майстер лісу

(посада)

11 05 2021 року

Лісничий

(лісничий (помічник лісничого))

12 05 2021 року

Д

(підпис)

Ф

(підпис)

Данилюк В.В.

(ініціали та прізвище)

Зінчук В.В.

(ініціали та прізвище)

Висновок інженера (відділу (сектору) охорони і захисту лісу державного лісогосподарського (лісомисливського) підприємства або представника державного спеціалізованого лісозахисного підприємства щодо необхідності здійснення лісозахисних і інших заходів з поліпшення санітарного стану лісів за результатами огляду санітарного стану лісової ділянки: потребує СРВ

ІНЖЕНЕР ЛІСОПАТОЛОГ

(посада)

14 05 2021 року

Б

(підпис)

Білецький В.О.

(ініціали та прізвище)

ПОВІДОМЛЕННЯ
про появу ознак погіршення санітарного стану лісових насаджень

Житомирська
(Автономна Республіка Крим, область)
ДП «Новоград-Волинське ДЛМГ»
(найменування власника лісів, постійного лісокористувача)

Лісництво Пичівське урочище _____
квартал № 59 виділ № 7 ділянка № _____ площа 1,0 гектарів

Таксаційна характеристика насадження

Склад 7Вп2Д21Тз, вік 75 років, бонітет 1А, середній діаметр 36 сантиметрів, середня висота 28 метрів, повнота 0,7, тип лісу В4В04, рельєф рівнинний, експозиція _____, ґрунт _____, підріст _____, підлісок _____

Лісопатологічна характеристика насадження

Вид пошкодження насадження (лісова пожежа, буревій, сніголам, обледеніння, відмирання та всихання дерев, захаращеність, об'їдання шкідниками хвої/листя, гусені, масовий літ метеликів, опадання хвої/листя, відлущення кори на стовбурах та інші ознаки, не характерні для нормального стану дерев) грибкові захворювання

Ступінь пошкодження, ураження: середнє (поодинокі, слабке, середнє, сильне)

Вид розподілу пошкоджених дерев: поодинокий (поодинокий, груповий, курчавий)

Обсяг ушкодженої деревини на 1 гектарі (окопірно) 37 куб. метрів, у тому числі сухостійної 6 куб. метрів

Ознаки погіршення стану лісових насаджень виявив:

Майстер лісу

(посада)

11 05 2021 року

Лісничий

(лісничий (помічник лісничого)

12 05 2021 року

[Підпис]

(підпис)

[Підпис]

(підпис)

Турчаківський М. В.

(ініціали та прізвище)

Зінчук В. В.

(ініціали та прізвище)

Висновок інженера відділу (сектору) охорони і захисту лісу державного лісогосподарського (лісомисливського) підприємства або представника державного спеціалізованого лісозахисного підприємства щодо необхідності здійснення лісозахисних та інших заходів з поліпшення санітарного стану лісів за результатами огляду санітарного стану лісової ділянки: потребує СРВ

ІНЖЕНЕР ЛІСОПАТОЛОГ

(посада)

14 05 2021 року

[Підпис]
(підпис)

Білецький В. О.

(ініціали та прізвище)

(ініціали та прізвище)

ПОВІДОМЛЕННЯ
про появу ознак погіршення санітарного стану лісових насаджень

Житомирська
(Автономна Республіка Крим, область)
ДП «Новоград-Волинське ДЛМГ»
(найменування власника лісів, постійного лісокористувача)

Лісництво Пилипівське урочище _____
квартал № 74 виділ № 7 ділянка № _____ площа 1.8 гектарів

Таксаційна характеристика насадження

Склад 4 D3 3.8 2 B 0 2 A 0 2 D вік 65 років, банітет 1, середній діаметр 28 сантиметрів, середня висота 25 метрів, повнота 0.7, тип лісу D3 GP, рельєф рівнинний, експозиція _____, ґрунт _____, підріст _____, підлісок _____

Лісопатологічна характеристика насадження

Вид пошкодження насадження (лісова пожежа, буревій, сніголам, обледеніння, відмирання та всихання дерев, захаращеність, об'їдання шкідниками хвої/листя, наявність гусені, масовий літ метеликів, опадання хвої/листя, відлучення кори на стовбурах тощо) (ознаки, не характерні для нормального стану дерев) вигорів

Ступінь пошкодження, ураження: поодиноке (поодиноке, слабке середнє) (сильне)

Вид розподілу пошкоджених дерев: поодинокий (поодинокий, груповий, кучерявий)

Обсяг ушкодженої деревини на 1 гектарі (окомірно) 10 куб. метрів, у тому числі сухостійної 9 куб. метрів

Ознаки погіршення стану лісових насаджень виявив:

Майстер лісу

(посада)

11 05 2021 року

Лісничий

(лісничий (помічник лісничого))

12 05 2021 року

[підпис]
(підпис)

[підпис]
(підпис)

Франчук М. А.
(ініціали та прізвище)

Зінчук В. В.
(ініціали та прізвище)

Висновок інженера відділу (сектору) охорони і захисту лісу державного лісогосподарського (лісамисливського) підприємства або представника державного спеціалізованого лісозахисного підприємства щодо необхідності здійснення лісозахисних та інших заходів з поліпшення санітарного стану лісів за результатами огляду санітарного стану лісової ділянки: потребує СРВ

ІНЖЕНЕР ЛІСОПАТОЛОГ

(посада)

14 05 2021 року

[підпис]
(підпис)

Білецький В. О.
(ініціали та прізвище)

ПОВІДОМЛЕННЯ
про появу ознак погіршення санітарного стану лісових насаджень

Житомирська
(Автономна Республіка Крим, область)
ДП «Новоград-Волинське ДЛМГ»
(найменування власника лісів, постійного лісокористувача)

Лісництво Пищівське урочище _____
квартал № 74 виділ № 23 ділянка № _____ площа 3,3 гектарів

Таксаційна характеристика насадження

Склад 40% 4B 22% 9з, вік 51 років, бонітет 1, середній діаметр 20 сантиметрів, середня висота 17 метрів, повнота 0,6, тип лісу СЗГД, рельєф рівнинний, експозиція _____, ґрунт _____, підріст _____, підлісок _____

Лісопатологічна характеристика насадження

Вид пошкодження насадження (лісова пожежа, буревій, сніголам, обледеніння, відмирання та всихання дерев, захаращеність, об'їдання шкідниками хвої/листя, наявність гусені, масовий літ метеликів, опадання хвої/листя, відлущення кори на стовбурах тощо). Ознаки, не характерні для нормального стану дерев) дереволик мертвоважений

Ступінь пошкодження, ураження: поодинокі (поодинокі, слабке середні, сильне)

Вид розподілу пошкоджених дерев: поодинокий (поодинокий, груповий, кущовий)

Обсяг ушкодженої деревини на 1 гектарі (окомірно) 8 куб. метрів, у тому числі сухостійної 2 куб. метрів

Ознаки погіршення стану лісових насаджень виявив:

Майстер лісу

(посада)

11 05 2021 року

Лісничий

(лісничий (помічник лісничого))

12 05 2021 року

(підпис)

(підпис)

Франчук М.А.
(ініціали та прізвище)

Зінчук В. В.
(ініціали та прізвище)

Висновок інженера (відділу (сектору) охорони і захисту лісу державного лісогосподарського (лісомисливського) підприємства або представника державного спеціалізованого лісозахисного підприємства щодо необхідності здійснення лісозахисних та інших заходів з поліпшення санітарного стану лісів за результатами огляду санітарного стану лісової ділянки: потребує СРВ

ІНЖЕНЕР ЛІСОПАТОЛОГ

(посада)

14 05 2021 року

(підпис)

Білецький В. О.
(ініціали та прізвище)

ПОВІДОМЛЕННЯ
про появу ознак погіршення санітарного стану лісових насаджень

Житомирська
(Автономна Республіка Крим, область)
ДП «Новоград-Волинське ДЛМГ»
(найменування власника лісів, постійного лісокористувача)

Лісництво Пичівське урочище _____
квартал № 76 виділ № 3 ділянка № _____ площа 3,0 гектарів

Таксаційна характеристика насадження

Склад 25% 20% 20% 10% 10% 10% 10% вік 35 років, бонітет 1, середній діаметр 36 сантиметрів, середня висота 28 метрів, повнота 0,7, тип лісу С3ГД, рельєф рівнинний, експозиція _____, ґрунт _____, підріст _____, підлісок _____

Лісопатологічна характеристика насадження

Вид пошкодження насадження (лісова пожежа, буревій, сніголам, обледеніння, відмирання та всихання дерев, захаращеність, об'їдання шкідниками хвої/листя, гусені, масовий літ метеликів, опадання хвої/листя, відлущення кори на стовбурі та інші ознаки, не характерні для нормального стану дерев) гумовий несправлений

Ступінь пошкодження, ураження: серйозне (поодинокі, слабке стрепіння)

Вид розподілу пошкоджених дерев: поодинокі (поодинокий, груповий, масовий)

Обсяг ушкодженої деревини на 1 гектарі (оцінено) 23 куб. метрів, у тому числі сухостійної 19 куб. метрів

Ознаки погіршення стану лісових насаджень виявив:

Майстер лісу

(посада)

11 05 2021 року

Лісничий

(лісничий (помічник лісничого))

12 05 2021 року

(підпис)

(підпис)

Михайлюк С.В.

(ініціали та прізвище)

Зінчук В.В.

(ініціали та прізвище)

Висновок інженера відділу (сектору) охорони і захисту лісу державного лісогосподарського (лісомисливського) підприємства або представника державного спеціалізованого лісозахисного підприємства щодо необхідності здійснення лісозахисних і інших заходів з поліпшення санітарного стану лісів за результатами огляду санітарного стану лісової ділянки: потребне СРВ

ІНЖЕНЕР ЛІСОПАТОЛОГ

(посада)

14 05 2021 року

(підпис)

Білецький В.О.

(ініціали та прізвище)

ПОВІДОМЛЕННЯ
про появу ознак погіршення санітарного стану лісових насаджень

Житомирська
(Автономна Республіка Крим, область)

ДП «Новоград-Волинське ДЛМГ»
(найменування власника лісів, постійного лісокористувача)

Лісництво Плищівське

урочище _____

квартал № 84

виділ № 5

ділянка № _____

площа 30 гектарів

Таксаційна характеристика насадження

Склад 40% Вел. Б. 10% С. 50% Д. 1 років, бонітет 1, середній діаметр 26 сантиметрів, середня висота 25 метрів, повнота 0.7, тип лісу СЗРД, рельєф рівнинний, експозиція _____, ґрунт _____, підріст _____, підлісок _____

Лісопатологічна характеристика насадження

Вид пошкодження насадження (лісова пожежа, буревій, сніголам, обледеніння, відмирання та всихання дерев, захаращеність, об'їдання шкідниками хвої/листя, гусені, масовий літ метеликів, опадання хвої/листя, віддушення кори на стовбурах та ознаки, не характерні для нормального стану дерев) своєрідні зміни

Ступінь пошкодження, ураження: середнє (поодинокі, слабке середнє сильне)

Вид розподілу пошкоджених дерев: поодинокий (поодинокий, груповий, курчава)

Обсяг ушкодженої деревини на 1 гектарі (окомірно) 22 куб. метрів, у тому числі, сухостійної 18 куб. метрів

Ознаки погіршення стану лісових насаджень виявив:

Майстер лісу

(посада)

11 05 2021 року

Лісничий

(лісничий (помічник лісничого))

12 05 2021 року

[Підпис]
(підпис)

Григор'єв М. А.
(ініціали та прізвище)

[Підпис]
(підпис)

Зінчук В. В.
(ініціали та прізвище)

Висновок інженера (відділу (сектору) охорони і захисту лісу державного лісогосподарського (лісомисливського) підприємства або представника державного спеціалізованого лісозахисного підприємства щодо необхідності здійснення лісозахисних та інших заходів з поліпшення санітарного стану лісів за результатами огляду санітарного стану лісової ділянки: потребує СРВ

ІНЖЕНЕР ЛІСОПАТОЛОГ

(посада)

14 05 2021 року

[Підпис]
(підпис)

Білецький В. О.
(ініціали та прізвище)

ПОВІДОМЛЕННЯ
про появу ознак погіршення санітарного стану лісових насаджень

Житомирська
(Автономна Республіка Крим, область)
ДП «Новоград-Волинське ДЛМГ»
(найменування власника лісів, постійного лісокористувача)
Лісництво Птицьке урочище _____
квартал № 86 виділ № 1 ділянка № _____ площа 2,2 гектарів

Таксаційна характеристика насадження
Склад 50% 40% 20%, вік 24 років, бонітет 1, середній діаметр 32 сантиметрів, середня висота 20 метрів, повнота 0,7, тип лісу С3 ГДС, рельєф рівнинний, експозиція _____, ґрунт _____, підлісок _____

Лісопатологічна характеристика насадження
Вид пошкодження насадження (лісова пожежа, буревій, сніголам, обледеніння, відмирання та всихання дерев, захаращеність, об'їдання шкідниками хвої/листя, поява гусені, масовий літ метеликів, опадання хвої/листя, відлущення кори на стовбурах і гілках, ознаки, не характерні для нормального стану дерев) деревник пошкоджений

Ступінь пошкодження, ураження: слабке (поодинокі, слабке ураження)
сильне)

Вид розподілу пошкоджених дерев: поодинокий (поодинокі, групові, масові)

Обсяг ушкодженої деревини на 1 гектарі (окомірно) 23 куб. метрів, у тому числі сухостійної 20 куб. метрів

Ознаки погіршення стану лісових насаджень виявив:

Майстер лісу

(посада)

11 05 2021 року

Лісничий

(лісничий (помічник лісничого)

12 05 2021 року

[підпис]
(підпис)

[підпис]
(підпис)

Михайчук С.В.

(ініціали та прізвище)

Зінчук В. В.

(ініціали та прізвище)

Висновок інженера відділу (сектору) охорони і захисту лісу державного лісгосподарського (лісомисливського) підприємства або представника державного спеціалізованого лісозахисного підприємства щодо необхідності здійснення лісозахисних і інших заходів з поліпшення санітарного стану лісів за результатами огляду санітарного стану лісової ділянки: потребує СРВ

ІНЖЕНЕР ЛІСОПАТОЛОГ

(посада)

14 05 2021 року

[підпис]
(підпис)

Білецький В. О.

(ініціали та прізвище)

ПОВІДОМЛЕННЯ
про появу ознак погіршення санітарного стану лісових насаджень

Житомирська

(Автономна Республіка Крим, область)

ДП «Новоград-Волинське ДЛМГ»

(найменування власника лісів, постійного лісокористувача)

Лісництво

Пичівське

урочище

квартал №

86

виділ №

9

ділянка №

площа 3.2 гектарів

Таксаційна характеристика насадження

Склад 40% дуб, 40% беріза, 20% сосна, вік 80 років, бонітет 1, середній діаметр 32 сантиметрів, середня висота 26 метрів, повнота 0.7, тип лісу СЗ ГРС, рельєф рівнинний, експозиція схід, ґрунт чорнозем, підріст беріза, підлісок беріза

Лісопатологічна характеристика насадження

Вид пошкодження насадження (лісова пожежа, буревій, сніголам, обледеніння, відмирання та висихання дерев, захаращеність, об'їдання шкідниками хвої/листя, наявність гусениць, масовий літ метеликів, опадання хвої/листя, відлущення кори на стовбурах та інші ознаки, не характерні для нормального стану дерев)

Ступінь пошкодження, ураження:

середня

(поодинокі дерева)

Вид розподілу пошкоджених дерев:

поодинокий

(поодинокі дерева)

Обсяг ушкодженої деревини на 1 гектарі (окопірно) 21 куб. метрів, у тому числі сухостійної 17 куб. метрів

Ознаки погіршення стану лісових насаджень виявив:

Майстер лісу

(посада)

11 05 20 21 року

Лісничий

(лісничий (помічник лісничого)

11 05 20 21 року

(підпис)

(підпис)

Тихонюк С. В.

(ініціали та прізвище)

Зінчук В. В.

(ініціали та прізвище)

Висновок інженера відділу (сектору) охорони і захисту лісу державного лісогосподарського (лісомисливського) підприємства або представника державного спеціалізованого лісозахисного підприємства щодо необхідності здійснення лісозахисних та інших заходів з поліпшення санітарного стану лісів за результатами огляду санітарного стану лісової ділянки: потребує СРВ

ІНЖЕНЕР ЛІСОПАТОЛОГ

(посада)

14 05 20 21 року

(підпис)

Білецький В. О.
(ініціали та прізвище)

ПОВІДОМЛЕННЯ
про появу ознак погіршення санітарного стану лісових насаджень

Житомирська

(Автономна Республіка Крим, область)

ДП «Новоград-Волинське ДЛМГ»

(найменування власника лісів, постійного лісокористувача)

Лісництво

Піщівське

урочище _____

квартал № 97

виділ № 12

ділянка № _____

площа 40 гектарів

Таксаційна характеристика насадження

Склад 40% 25% 10% 15% вік 80 років, банітет 1, середній діаметр 32 сантиметрів, середня висота 25 метрів, повнота 0,7, тип лісу СЗГД, рельєф рівнинний, експозиція _____, ґрунт _____, підлісок _____

Лісопатологічна характеристика насадження

Вид пошкодження насадження (лісова пожежа, буревій, сніголам, обледеніння, відмирання та всихання дерев, захаращеність, об'їдання шкідниками хвої/листя, поява гусені, масовий літ метеликів, опадання хвої/листя, відлущення кори на стовбурах та інші ознаки, не характерні для нормального стану дерев)

Корінь виривався, стовбурове гнило

Ступінь пошкодження, ураження:

середнє
(слабке)

(поодинокі, слабке середнє)

Вид розподілу пошкоджених дерев:

груповий

(поодинокі, групові, курчава)

Обсяг ушкодженої деревини на 1 гектарі (окомірно) 52 куб. метрів, у тому числі сухостійної 45 куб. метрів

Ознаки погіршення стану лісових насаджень виявив:

Майстер лісу

(посада)

11 05 2021 року

Лісничий

(лісничий (помічник
лісничого)

12 05 2021 року

[підпис]

(підпис)

[підпис]

(підпис)

Тихонюк О.В.

(ініціали та прізвище)

Зінчук В. В.

(ініціали та прізвище)

Висновок інженера відділу (сектору) охорони і захисту лісу державного лісогосподарського (лісомисливського) підприємства або представника державного спеціалізованого лісозахисного підприємства щодо необхідності здійснення лісозахисних чи інших заходів з поліпшення санітарного стану лісів за результатами огляду санітарного стану лісової ділянки: потребує СРВ

ІНЖЕНЕР ЛІСОПАТОЛОГ

(посада)

14 05 2021 року

[підпис]
(підпис)

Білецький В. О.

(ініціали та прізвище)

ПОВІДОМЛЕННЯ
про появу ознак погіршення санітарного стану лісових насаджень

Житомирська

(Автономна Республіка Крим, область)

ДП «Новоград-Волинське ДЛМГ»

(найменування власника лісів, постійного лісокористувача)

Лісництво

Пилицьке

урочище

квартал №

98

виділ №

7

ділянка №

площа 43 гектарів

Таксаційна характеристика насадження

Склад 73% дуб, 27% береза років, бонітет 2, середній діаметр 24 сантиметрів, середня висота метрів, товщина 20 тип лісу СЗГД, рельєф _____, експозиція _____, підріст _____, підлісок _____

Лісопатологічна характеристика насадження

Вид пошкодження насадження (лісова пожежа, буревій, сніголам, обледеніння, відмирання та всихання дерев, захаращеність, об'їдання шкідниками хвої/листя, наявність гусені, масовий літ метеликів, опадання хвої/листя, відлучення кори на стовбурах та інші ознаки, не характерні для нормального стану дерев) груповий мертвий наслідок

Ступінь пошкодження, ураження:

сильне
сильне)

(поодинокі, слабкі, середні)

Вид розподілу пошкоджених дерев:

груповий

(поодинокі, груповий курчаки)

Обсяг ушкодженої деревини на 1 гектарі (окомірно) 41 куб. метрів, у тому числі сухостійної 37 куб. метрів

Ознаки погіршення стану лісових насаджень виявив:

М. М. М.

(посада)

М. М. М.

(підпис)

Михайло О.В.

(ініціали та прізвище)

11.05.2021 року

М. М. М.

(лісничий (помічник лісничого)

М. М. М.

(підпис)

Зінчук В.В.

(ініціали та прізвище)

12.05.2021 року

Висновок інженера відділу (сектору) охорони і захисту лісу державного лісогосподарського (лісгоспоземельного) підприємства або представника державного спеціалізованого лісозахисного підприємства щодо необхідності здійснення лісозахисних і інших заходів з поліпшення санітарного стану лісів за результатами огляду санітарного стану лісової ділянки:

Інженер лісогосподарського підприємства

(посада)

14.05.2021 року

(підпис)

Білецький В.О.

(ініціали та прізвище)

ПОВІДОМЛЕННЯ
про появу ознак погіршення санітарного стану лісових насаджень

Житомирська

(Автономна Республіка Крим, область)

ДП «Новоград-Волинське ДЛМГ»

(найменування власника лісів, постійного лісокористувача)

Лісництво

Поліський

урочище

квартал № 100

виділ № 20

ділянка №

площа 0,6 гектарів

Таксаційна характеристика насадження

Склад 70% + 30% вік 68 років, бонітет 1А середній діаметр 28 сантиметрів, середня висота метрів, повнота 0,7, тип лісу СЗГД, рельєф, експозиція, підріст, підлісок

Лісопатологічна характеристика насадження

Вид пошкодження насадження (лісова пожежа, буревій, сніголам, обледеніння, відмирання та всихання дерев, захаращеність, об'їдання шкідниками хвої/листя, наявність гусениць, масовий літ метеликів, опадання хвої/листя, відлущення кори на стовбурах та інші ознаки, не характерні для нормального стану дерев) немає

Ступінь пошкодження, ураження:

сильне
(сильне)

(поодинокі, слабкі, середні)

Вид розподілу пошкоджених дерев:

груповий

(поодинокий, груповий, курчава)

Обсяг ушкодженої деревини на 1 гектарі (окомірно) 33 куб. метрів, у тому числі сухостійної 30 куб. метрів

Ознаки погіршення стану лісових насаджень виявив:

с. ліс
(посада)

11 05 2021 року

с. ліс
(лісничий (помічник лісничого))

12 05 2021 року

М
(підпис)

Тихонюк О.В.
(ініціали та прізвище)

М
(підпис)

Зіжук В.В.
(ініціали та прізвище)

Висновок інженера відділу (сектору) охорони і захисту лісу державного лісогосподарського (лісомисливського) підприємства або представника державного спеціалізованого лісозахисного підприємства щодо необхідності здійснення лісозахисних і інших заходів з поліпшення санітарного стану лісів за результатами огляду санітарного стану лісової ділянки:

Інженер М.М.М.
(посада)

14 05 2021 року

М
(підпис)

Білецький В.О.
(ініціали та прізвище)

ПОВІДОМЛЕННЯ
про появу ознак погіршення санітарного стану лісових насаджень

Житомирська

(Автономна Республіка Крим, область)

ДП «Новоград-Волинське ДЛМГ»

(найменування власника лісів, постійного лісокористувача)

Лісництво

урочище

квартал № 100

виділ № 22

ділянка №

площа 3.0 гектарів

Таксаційна характеристика насадження

Склад Біла береза 80 років, бонітет 2, середній діаметр 26 сантиметрів, середня висота метрів, товщина 2.6, тип лісу СЗГБ, рельєф, експозиція, ґрунт, підріст, підлісок

Лісопатологічна характеристика насадження

Вид пошкодження насадження (лісова пожежа, буревій, сніголам, обледеніння, відмирання та всихання дерев, захаращеність, об'їдання шкідниками хвої/листя, наявність гусені, масовий літ метеликів, опадання хвої/листя, відлучення кори на стовбурах та інші ознаки, не характерні для нормального стану дерев) гербіцидне регулювання

Ступінь пошкодження, ураження:

середнє
сильне)

(поодинокі, слабке, середнє)

Вид розподілу пошкоджених дерев:

груповий

(поодинокі, груповий, куртина)

Обсяг ушкодженої деревини на 1 гектарі (окомірно) 34 куб. метрів, у тому числі сухостійної 31 куб. метрів

Ознаки погіршення стану лісових насаджень виявив:

лісник

(посада)

11 05 2021 року

лісничий

(лісничий (помічник лісничого)

12 05 2021 року

[підпис]
(підпис)

[підпис]
(підпис)

Тихонов О.В.
(ініціали та прізвище)

Зінчук В.В.
(ініціали та прізвище)

Висновок інженера відділу (сектору) охорони і захисту лісу державного лісогосподарського (лісомисливського) підприємства або представника державного спеціалізованого лісозахисного підприємства щодо необхідності здійснення лісозахисних інших заходів з поліпшення санітарного стану лісів за результатами огляду санітарного стану лісової ділянки:

інженер лісогосподарства
(посада)

14 05 2021 року

[підпис]
(підпис)

Білинський В.О.
(ініціали та прізвище)

ПОВІДОМЛЕННЯ
про появу ознак погіршення санітарного стану лісових насаджень

Житомирська

(Автономна Республіка Крим, область)

ДП «Новоград-Волинське ДЛМГ»

(найменування власника лісів, постійного лісокористувача)

Лісництво
квартал №

2 Аручівське
виділ № 30

урочище
ділянка №

Аручівське
— площа 1.9 гектарів

Таксаційна характеристика насадження

Склад 40% Ч. 60% Б. 1%, вік 57 років, бонітет IV, середній діаметр 18 сантиметрів, середня висота 15 метрів, повнота 0.7, тип лісу См. Б., рельєф рівнин., експозиція півден., ґрунт дрібно-пудр., підріст —, підлісок —

Лісопатологічна характеристика насадження

Вид пошкодження насадження (лісова пожежа, буревій, сніголам, обломи, відмирання та всихання дерев, захаращеність, об'їдання шкідниками хвої/листя, паразити, гусені, масовий літ метеликів, опадання хвої/листя, відлущення кори на стовбурах тощо) (ознаки, не характерні для нормального стану дерев) чергові шкодофактори

Ступінь пошкодження, ураження: середнє

(поодинокі, слабке, середнє, сильне)

Вид розподілу пошкоджених дерев: гуртовий

(поодинокі, групові, гуртові)

Обсяг ушкодженої деревини на 1 гектарі (окомірно) 42 куб. метрів, у тому числі сухостійної 15 куб. метрів

Ознаки погіршення стану лісових насаджень виявив:

М. Мей
(посада)

[підпис]
(підпис)

Григор'єв В.О.
(ініціали та прізвище)

11 05 2021 року

Місєвич
(лісничий (помічник
лісничого)

[підпис]
(підпис)

Васильчук В.Л.
(ініціали та прізвище)

17 05 2021 року

Висновок інженера відділу (сектору) охорони і захисту лісу державного лісогосподарського (лісомисливського) підприємства або представника державного спеціалізованого лісозахисного підприємства щодо необхідності здійснення лісозахисних заходів з поліпшення санітарного стану лісів за результатами огляду санітарного стану лісової ділянки: пошкодження незначительні

Місєвич
(посада)

[підпис]
(підпис)

Григор'єв В.О.
(ініціали та прізвище)

21 05 2021 року

ПОВІДОМЛЕННЯ
про появу ознак погіршення санітарного стану лісових насаджень

Житомирська

(Автономна Республіка Крим, область)

ДП «Новоград-Волинське ДЛМГ»

(найменування власника лісів, постійного лісокористувача)

Лісництво
квартал №

4 Грушівий
виділ № 34

урочище

ділянка №

Оршанський
—

площа

4,9 гектарів

Таксаційна характеристика насадження

Склад 48% Дуб, 13% Кرز + Дуб, вік 41 років, бонітет 14, середній діаметр 36 сантиметрів, середня висота 29 метрів, повнота 0,6, тип лісу кв. д., рельєф хвилястий, експозиція сх. схід, ґрунт підзолистий-чорноземний, підріст 13 Кرز, підлісок листяний

Лісопатологічна характеристика насадження

Вид пошкодження насадження (лісова пожежа, буревій, сніголам, обледеніння, відмирання та всихання дерев, захаращеність, об'їдання шкідниками хвої/листя, наявність гусениць, масовий літ метеликів, опадання хвої/листя, відлучення кори на стовбурах та інші ознаки, не характерні для нормального стану дерев) вигорів

Ступінь пошкодження, ураження: середній

(поодиножко, слабке, середнє, сильне)

Вид розподілу пошкоджених дерев: куртинний

(поодиножкий, груповий, куртинний)

Обсяг ушкодженої деревини на 1 гектарі (окомірно) 28 куб. метрів, у т.ч. сухостійної 20 куб. метрів

Ознаки погіршення стану лісових насаджень виявив:

М. Меч
(посада)

18 05 2021 року

Місцевий
(лісничий (помічник лісничого))

18 05 2021 року

(підпис)

(підпис)

Богдан В. О.

(ініціали та прізвище)

Богдан В. О.

(ініціали та прізвище)

Висновок інженера відділу (сектору) охорони і захисту лісу державного лісгосподарського (лісомисливського) підприємства або представника державного спеціалізованого лісозахисного підприємства щодо необхідності здійснення лісозахисних та інших заходів з поліпшення санітарного стану лісів за результатами огляду санітарного стану лісової ділянки поширення шкідливих комах

Місцевий
(посада)

21 05 2021 року

(підпис)

Богдан В. О.

(ініціали та прізвище)

ПОВІДОМЛЕННЯ
про появу ознак погіршення санітарного стану лісових насаджень

Житомирська

(Автономна Республіка Крим, область)

ДП «Новоград-Волинське ДЛМГ»

(найменування власника лісів, постійного лісокористувача)

Лісництво
квартал №

5 *Душманівське*

виділ №

4

урочище

Душманівське

ділянка №

-

площа

1.3

гектарів

Таксаційна характеристика насадження

Склад *40% дуб, 10% береза, 50% сосна*, вік *54* років, бонітет *1А*, середній діаметр *16* сантиметрів, середня висота *23* метрів, повнота *0.5*, тип лісу *дубово-сосновий*, рельєф *рівнинний*, експозиція *південь*, ґрунт *деревинно-чорноземний*, підріст *13*, підлісок *береза*

Лісопатологічна характеристика насадження

Вид пошкодження насадження (лісова пожежа, буревій, сніголам, обледеніння, відмирання та всихання дерев, захаращеність, об'їдання шкідниками хвої/листя, наявність гусениць, масовий літ метеликів, опадання хвої/листя, відлущення кори на стовбурах та інші ознаки, не характерні для нормального стану дерев) *короткий штироподібний*

Ступінь пошкодження, ураження:

середній

(поодинокі, слабке, середнє, сильне)

Вид розподілу пошкоджених дерев:

куртинний

(поодинокий, груповий, куртинний)

Обсяг ушкодженої деревини на 1 гектарі (окомірно) *53* куб. метрів, у тому числі сухостійної *35* куб. метрів

Ознаки погіршення стану лісових насаджень виявив:

М. М. М. М.

(посада)

11 05 2021 року

М. М. М. М.

(лісничий (помічник
лісничого)

17 05 2021 року

[Підпис]

(підпис)

[Підпис]

(підпис)

Григор'єв В. О.

(ініціали та прізвище)

Васильченко В. І.

(ініціали та прізвище)

Висновок інженера (відділу (сектору) охорони і захисту лісу державного лісгосподарського (лісомисливського) підприємства або представника державного спеціалізованого лісозахисного підприємства щодо необхідності здійснення лісозахисних та інших заходів з поліпшення санітарного стану лісів за результатами огляду санітарного стану лісової ділянки: *немає необхідності*

Григор'єв В. О.

(посада)

11 05 2021 року

[Підпис]

(підпис)

Григор'єв В. О.

(ініціали та прізвище)

ПОВІДОМЛЕННЯ
про появу ознак погіршення санітарного стану лісових насаджень

Житомирська

(Автономна Республіка Крим, область)

ДП «Новоград-Волинське ДЛМГ»

(найменування власника лісів, постійного лісокористувача)

Лісництво
квартал № 7

виділ № 8

урочище
ділянка № —

площа 31 гектарів

Таксаційна характеристика насадження

Склад 58% Д, 35% О, вік 20 років, бонітет IV, середній діаметр 32 сантиметрів, середня висота 27 метрів, повнота 0,7, тип лісу ДБГБ, рельєф рівнинний, експозиція східна, ґрунт дерново-підзолистий, підріст 13, підлісок ягель

Лісопатологічна характеристика насадження

Вид пошкодження насадження (лісова пожежа, буревій, сніголам, обледеніння, відмирання та всихання дерев, захаращеність, об'їдання шкідниками хвої/листя, наявність гусениць, масовий літ метеликів, опадання хвої/листя, відлущення кори на стовбурах та інші ознаки, не характерні для нормального стану дерев) білої гриби

Ступінь пошкодження, ураження: середній

(поодинокі, слабкі, середні, сильні)

Вид розподілу пошкоджених дерев: куртинний

(поодинокі, групові, куртинні)

Обсяг ушкодженої деревини на 1 гектарі (окомірно) 12 куб. метрів, у тому числі сухостійно: 10 куб. метрів

Ознаки погіршення стану лісових насаджень виявив:

М. М. М. М.

(посада)

12 05 2021 року

(підпис)

Григор'єв В. О.

(ініціали та прізвище)

Лісничий (помічник
лісничого)

14 05 2021 року

(підпис)

Васильченко В. І.

(ініціали та прізвище)

Висновок інженера відділу (сектору) охорони і захисту лісу державного лісгосподарського (лісомисливського) підприємства або представника державного спеціалізованого лісозахисного підприємства щодо необхідності здійснення лісозахисних і інших заходів з поліпшення санітарного стану лісів за результатами огляду санітарного стану лісової ділянки: пошкодження деревини білою грибою

Інженер лісгосподарського підприємства

(посада)

21 05 2021 року

(підпис)

Григор'єв В. О.

(ініціали та прізвище)

ПОВІДОМЛЕННЯ
про появу ознак погіршення санітарного стану лісових насаджень

Житомирська

(Автономна Республіка Крим, область)

ДП «Новоград-Волинське ДЛМГ»

(найменування власника лісів, постійного лісокористувача)

Лісництво

квартал №

30

виділ №

31

урочище

ділянка №

—

площа

1.1 гектарів

Таксаційна характеристика насадження

Склад 40% дуб, 10% береза, 10% сосна, 10% липа, 10% клен, вік 50 років, бонітет 2, середній діаметр 20 сантиметрів, середня висота 17 метрів, повнота 0.6, тип лісу дубово-листяний, рельєф хвилястий, експозиція західна, ґрунт дерново-підзолистий, підстилка лісова, підлісок —

Лісопатологічна характеристика насадження

Вид пошкодження насадження (лісова пожежа, буревій, сніголам, обледеніння, відмирання та всихання дерев, захаращеність, об'їдання шкідниками хвої/листя, напад гусениць, масовий літ метеликів, опадання хвої/листя, відлучення кори на стовбурах та інші ознаки, не характерні для нормального стану дерев) листяний жук, короїд

Ступінь пошкодження, ураження:

середнє

(поодинокі, слабке, середнє, сильне)

Вид розподілу пошкоджених дерев:

куртинний

(поодинокі, групові, куртинні)

Обсяг ураженої деревини на 1 гектарі (окремлено) 65 куб. метрів, у тому числі сухостійної 45 куб. метрів

Ознаки погіршення стану лісових насаджень виявив:

М. М. М.

(посада)

05.05.2021 року

В. В. В.

(підпис)

Савченко В.В.

(ініціали та прізвище)

М. М. М.

(лісничий (помічник лісничого)

12.05.2021 року

В. В. В.

(підпис)

Величко В.В.

(ініціали та прізвище)

Висновок інженера відділу (сектору) охорони і захисту лісу державного лісгосподарського (лісомисливського) підприємства або представника державного спеціалізованого лісозахисного підприємства щодо необхідності здійснення лісозахисних і інших заходів з поліпшення санітарного стану лісів за результатами огляду санітарного стану лісової ділянки: необхідно здійснити санітарний рубіж

В. В. В.

(посада)

21.05.2021 року

(підпис)

Григорук В.В.

(ініціали та прізвище)

ПОВІДОМЛЕННЯ
про появу ознак погіршення санітарного стану лісових насаджень

Житомирська

(Автономна Республіка Крим, область)

ДП «Новоград-Волинське ДЛМГ»

(найменування власника лісів, постійного лісокористувача)

Лісництво

квартал № 31

виділ № 3

урочище

ділянка № —

площа 8.0 гектарів

Таксаційна характеристика насадження

Склад 40% 3.5% 2.5% 1% 4%
вік 80 років, бонітет 1, середній діаметр 36 сантиметрів, середня висота 28 метрів, повнота 0.7, тип лісу 231Д, рельєф південь, експозиція північ, ґрунт дерново-підзолистий, підріст 4%
підлісок 4%

Лісопатологічна характеристика насадження

Вид пошкодження насадження (лісова пожежа, буревій, сніголам, обледеніння, відмирання та всихання дерев, захаращеність, об'їдання шкідниками хвої/листя, наявність гусені, масовий літ метеликів, опадання хвої/листя, відлущення кори на стовбурах та інші ознаки, не характерні для нормального стану дерев) Висирован

Ступінь пошкодження, ураження:

середнє

(поодинокі, слабке, середнє, сильне)

Вид розподілу пошкоджених дерев:

куртинний

(поодинокі, групові, куртинні)

Обсяг ушкодженої деревини на 1 гектарі (окомірно) 48 куб. метрів, у тому числі сухостійної 20 куб. метрів

Ознаки погіршення стану лісових насаджень виявив:

М. М. М. М.

(посада)

14 05 2021 року

М. М. М. М.

(лісничий (помічник
лісничого)

24 05 2021 року

(підпис)

(підпис)

Соловйов В. В.

(ініціали та прізвище)

Воловченко В. В.

(ініціали та прізвище)

Висновок інженера (сектору) охорони і захисту лісу державного лісгосподарського (лісбумелісового) підприємства або представника державного спеціалізованого лісозахисного підприємства щодо необхідності здійснення лісозахисних чи інших заходів з поліпшення санітарного стану лісів за результатами огляду санітарного стану лісової ділянки: неперешкоджає проведення СРВ

М. М. М. М.

(посада)

27 05 2021 року

(підпис)

М. М. М. М.

(ініціали та прізвище)

ПОВІДОМЛЕННЯ
про появу ознак погіршення санітарного стану лісових насаджень

Житомирська

(Автономна Республіка Крим, область)

ДП «Новоград-Волинське ДЛМГ»

(найменування власника лісів, постійного лісокористувача)

Лісництво

квартал № 31

виділ № 4

урочище Жуличів

ділянка № -

площа 29 гектарів

Таксаційна характеристика насадження

Склад 48% берези, вік 20 років, бонітет 15, середній діаметр 40 сантиметрів, середня висота 31 метрів, повнота 0.4, тип лісу беріз., рельєф рівнина, експозиція східна, ґрунт дерново-листяний, підріст бгз, підлісок -

Лісопатологічна характеристика насадження

Вид пошкодження насадження (лісова пожежа, буревій, сніголам, обледеніння, відмирання та всихання дерев, захаращеність, об'їдання шкідниками хвої/листя, наявність гусені, масовий літ метеликів, опадання хвої/листя, відлущення кори на стовбурах та інші ознаки, не характерні для нормального стану дерев) вимерзла

Ступінь пошкодження, ураження: середнє

(поодинокі, слабке, середнє, сильне)

Вид розподілу пошкоджених дерев: розривчастий

(поодинокі, групові, курчавий)

Обсяг ушкодженої деревини на 1 гектарі (окомірно) 135 куб. метрів, у тому числі сухостійної 50 куб. метрів

Ознаки погіршення стану лісових насаджень виявив:

М. Лещ

(посада)

04 05 2021 року

Мешковий

(лісничий (помічник
лісничого)

12 05 2021 року

(підпис)

Соловйов В.П.

(ініціали та прізвище)

(підпис)

Васильченко І.

(ініціали та прізвище)

Висновок інженера відділу (сектору) охорони і захисту лісу державного лісгосподарського (лісомисливського) підприємства або представника державного спеціалізованого лісозахисного підприємства щодо необхідності здійснення лісозахисних та інших заходів з поліпшення санітарного стану лісів за результатами огляду санітарного стану лісової ділянки: направити на перевірку СРБ

(посада)

18 05 2021 року

(підпис)

Григоренко В.В.

(ініціали та прізвище)

ПОВІДОМЛЕННЯ
про появу ознак погіршення санітарного стану лісових насаджень

Житомирська

(Автономна Республіка Крим, область)

ДП «Новоград-Волинське ДЛМГ»

(найменування власника лісів, постійного лісокористувача)

Лісництво
квартал №

31 *Архив*
виділ № 6,1

урочище
ділянка №

Архив
— площа 16,6 гектарів

Таксаційна характеристика насадження 15,5

Склад

30330ed13183107
—, вік 95 років, бонітет 1, середній діаметр 32 сантиметрів, середня висота 28 метрів, повнота 0,6, тип лісу *ЯБД*, рельєф *рівнин.*, експозиція *західна*, ґрунт *дерново-щупа.*, підріст 13, підлісок *лиш.*

Лісопатологічна характеристика насадження

Вид пошкодження насадження (лісова пожежа, буревій, сніголам, обмороження, відмирання та всихання дерев, захаращеність, об'їдання шкідниками хвої/листя, наявність гусені, масовий літ метеликів, опадання хвої/листя, відлущення кори на стовбурах та інші ознаки, не характерні для нормального стану дерев) *вигорів та пошкоджень*

Ступінь пошкодження, ураження:

середня

(поодинокі, слабкі, середні, сильні)

Вид розподілу пошкоджених дерев:

скупинисті

(поодинокі, групові, куртинні)

Обсяг ушкодженої деревини на 1 гектарі (окомірно) 41 куб. метрів, у т.ч. сухостійної 38 куб. метрів

Ознаки погіршення стану лісових насаджень виявив:

М. Мещ
(посада)

(підпис)

Солов'як В.В.
(ініціали та прізвище)

04 05 2021 року

Мещ

(лісничий (помічник
лісничого)

(підпис)

Воскобойник В.В.
(ініціали та прізвище)

12 05 2021 року

Висновок інженера відділу (сектору) охорони і захисту лісу державного лісогосподарського (лісомисливського) підприємства або представника державного спеціалізованого лісозахисного підприємства щодо необхідності здійснення лісозахисних і інших заходів з поліпшення санітарного стану лісів за результатами огляду санітарного стану лісової ділянки: *поширення шовкопрядів СВВ*

Іщенко М.М.

(посада)

(підпис)

Іщенко В.В.
(ініціали та прізвище)

18 05 2021 року

ПОВІДОМЛЕННЯ
про появу ознак погіршення санітарного стану лісових насаджень

Житомирська

(Автономна Республіка Крим, область)

ДП «Новоград-Волинське ДЛМГ»

(найменування власника лісів, постійного лісокористувача)

Лісництво
квартал №

31

виділ №

12

урочище

ділянка №

-

площа

3,9

гектарів

31330e1231/1231/1231/1231

Таксаційна характеристика насадження

Склад 31, вік 45 років, бонітет 3, середній діаметр 24 сантиметрів, середня висота 21 метрів, повнота 0,7, тип лісу кв. ліс, рельєф рівнин., експозиція східне, ґрунт чорнозем-підзол, підріст 13, підлісок листя

Лісопатологічна характеристика насадження

Вид пошкодження насадження (лісова пожежа, буревій, сніголам, обледеніння, відмирання та всихання дерев, захаращеність, об'їдання шкідниками хвої/листя, навісний гусені, масовий літ метеликів, опадання хвої/листя, відлучення кори на стовбурах та інші ознаки, не характерні для нормального стану дерев) вимерло, пошкоджено

Ступінь пошкодження, ураження: середнє

(поодинокі, слабке, середнє, сильне)

Вид розподілу пошкоджених дерев: кучиний

(поодинокі, групові, кучині)

Обсяг ушкодженої деревини на 1 гектарі (оцімірно) 1 куб. метрів, у тому числі сухостійної 30 куб. метрів

Ознаки погіршення стану лісових насаджень виявив:

М. Мещеряков
(посада)

04.05.2021 року

Мещеряков
лісничий (помічник
лісничого)

12.05.2021 року

Мещеряков
(підпис)

Мещеряков
(підпис)

Соловйов В.В.
(ініціали та прізвище)

Васильчук В.В.
(ініціали та прізвище)

Висновок інженера відділу (сектору) охорони і захисту лісу державного лісгосподарського (лісомисливського) підприємства або представника державного спеціалізованого лісозахисного підприємства щодо необхідності здійснення лісозахисних заходів з поліпшення санітарного стану лісів за результатами огляду санітарного стану даної ділянки: пошкодження лісу

Мещеряков
(посада)

18.05.2021 року

Мещеряков
(підпис)

Мещеряков В.В.
(ініціали та прізвище)

ПОВІДОМЛЕННЯ

про появу ознак погіршення санітарного стану лісових насаджень

Житомирська

(Автономна Республіка Крим, область)

ДП «Новоград-Волинське ДЛМГ»

(найменування власника лісів, постійного лісокористувача)

31 Ярушівське
види № 14

урочище Ярушів
ділянка № 2 площа 14,9

50/103/13/10м/1м Таксаційна характеристика насаджень 11,9

вік 35 років, бонітет 1, середній діаметр 36 сантиметрів, середня висота 28 метрів, повнота 0,1, тип лісу 2318, рельєф рівнинний, ґрунт східне, підстилка дрібно-шари, підлісок листяний

Лісопатологічна характеристика насаджень

Види пошкодження насаджень (лісова хвороба, бурелом, стихійна облога, ураження від вітру, засуха, заморозки, ураження від метеликів, опадання хвої/листь, відлучення кори тощо) (якщо не характерні для нормального стану дерев) лісогубство, шкідливість

Види пошкодження, ураження: серйозно

Види пошкодження дерев: середньомірно

Види ураженої деревини на 1 гектарі (окомірно) 35 куб. метрів

Ознаки погіршення стану лісових насаджень виявлені

М. Січу

(підпис)

Соловйов В.В.

(підпис)

04 05 2021 року

Сісевич

(підпис)

Воловчук А.

(підпис)

12 05 2021 року

Відомості інженера відділу (сектору) охорони і захисту лісу

лісового (лісгоспозахисного) підприємства або представника лісгоспозахисного лісозахисного підприємства щодо необхідності здійснення лісових заходів з поліпшення санітарного стану лісів за результатами огляду санітарного стану лісів

Інженер лісгоспозахисного підприємства

(підпис)

Інженер В.В.

(підпис)

18 05 2021 року

ПОВІДОМЛЕННЯ
про появу ознак погіршення санітарного стану лісових насаджень

Житомирська

(Автономна Республіка Крим, області)

ДП «Новоград-Волинське ДДМГ»

(назменшення власника лісів, постійного лісокористувача)

квартал № 31 виділ № 15 урочище Мучинів
ділянка № 3.2

Таксаційна характеристика насадження

вік 28 років, бонітет 1, середній діаметр 32 сантиметрів, висота 7.6, тип лісу листяний, ґрунт рідкодеревний, підріст 3, рельєф рівнинний

Лісопатологічна характеристика насадження

Вид пошкодження насадження (лісова пожежа, буревій, сніголам, обмороження та висихання дерев, захаращеність, об'їдання шкідниками хвої, листя, гілок, масовий літ метеликів, опадання хвої/листя, відрушення кори тощо) висихання, пошкодження

Вид пошкодження, ураження смерть

Вид розподілу пошкоджених дерев скупчастий

Кількість пошкодженої деревини на 1 гектарі (окріпно) 1.5 куб. метрів

Вид погіршення стану лісових насаджень виявив:

М. Мич
(посада)

(підпис)

Смолов В.Г.
(ініціали та прізвище)

05 05 2021 року

(підпис)

Володар О.І.
(ініціали та прізвище)

12 05 2021 року

Висновок інженера відділу (сектору) охорони і захисту лісу лісогосподарського (лісогосподарського) підприємства або підприємства лісогосподарського підприємства щодо необхідності застосування заходів з поліпшення санітарного стану лісу за результатами заходу санітарного лісогосподарського підприємства

Умисел лісогосподарського підприємства

(підпис)

Григор'єв В.О.
(ініціали та прізвище)

18 05 2021 року

ПОВІДОМЛЕННЯ
про появу ознак погіршення санітарного стану лісових насаджень

Житомирська

(Автономна Республіка Крим, область)

ДП «Новоград-Волинське ДЛМГ»

(найменування власника лісів, постійного лісокористувача)

квартал №

31

виділ №

91

урочище

ділянка №

площа 3.9

Таксаційна характеристика насадження

10 клас, 10С3, вік 24 років, бонітет 1, середній діаметр 12 сантиметрів, повнота 28, тип лісу Яз/Б, рельєф рівнинний, ґрунт дерново-щільний, підріст -

Лісопатологічна характеристика насадження

Вид пошкодження насадження (лісова пожежа, буревій, сніголам, обмерзання та всихання дерев, захаращеність, об'їдання шкідниками хвої/листя, масовий літ метеликів, опадання хвої/листя, відлучення кори тощо):

Вид пошкодження, ураження:

Вид розподілу пошкоджених дерев:

10 куб. метрів

9

Терми погіршення стану лісових насаджень: викиви

М. Сіс

(посада)

04

05

2021

року

(підпис)

(підпис)

Савченко В.В.

(ініціали та прізвище)

Васильчук В.І.

(ініціали та прізвище)

12

05

2021

року

Висновок інженера відділу (сектору) охорони і захисту лісу

лісгосподарського (лісгоспоземельного) підприємства або лісгоспоземельного лісозахисного підприємства щодо необхідності здійснення заходів

з лісопатологічного лікування лісових насаджень за результатами огляду санітарного стану лісових насаджень

Інженер лісгоспоземельного підприємства

(підпис)

Григор'єв В.В.

(ініціали та прізвище)

18

05

2021

року

(continued from p. 6)

ПОВІДОМЛЕННЯ
про появу ознак погіршення санітарного стану лісових насаджень

Житомирська

(Автономна Республіка Крим, область)

ДП «Новоград-Волинське ДЛМГ»

(найменування власника лісів, постійного лісокористувача)

Лісництво

квартал №

39

виділ №

16

урочище

ділянка №

Жовтиса

площа

0,6 гектарів

Таксаційна характеристика насадження

Склад 100% е, вік 3 років, бонітет 1А, середній діаметр 16 сантиметрів, середня висота 15 метрів, повнота 0,9, тип лісу буков, рельєф рівнин, експозиція південна, ґрунт дерново-підзоли, підріст —, підлісок —

Лісопатологічна характеристика насадження

Вид пошкодження насадження (лісова пожежа, буревій, сніголам, обледеніння, відмирання та всихання дерев, захаращеність, об'їдання шкідниками хвої/листя, наявність гусені, масовий літ метеликів, опадання хвої/листя, відлущення кори на стовбурах та інші ознаки, не характерні для нормального стану дерев) пошкодження шкідниками

Ступінь пошкодження, ураження:

середній

(поодинокі, слабке, середнє, сильне)

Вид розподілу пошкоджених дерев:

куртинний

(поодинокі, групові, куртинні)

Обсяг ушкодженої деревини на 1 гектарі (окомірно) 32 куб. метрів, у тому числі сухостійної 20 куб. метрів

Ознаки погіршення стану лісових насаджень виявив:

М. Лісу

(посада)

12.05.2021 року

(підпис)

Товіло Г.В.

(ініціали та прізвище)

(лісничий (помічник

лісничого)

18.05.2021 року

(підпис)

Восенко В.І.

(ініціали та прізвище)

Висновок інженера відділу (сектору) охорони і захисту лісу державного лісогосподарського (лісомисливського) підприємства або представника державного спеціалізованого лісозахисного підприємства щодо необхідності здійснення лісозахисних і інших заходів з поліпшення санітарного стану лісів за результатами огляду санітарного стану лісової ділянки: наслідок проведення СЛВ

Григор'єв А.М.

(посада)

20.05.2021 року

(підпис)

Григор'єв В.О.

(ініціали та прізвище)

ПОВІДОМЛЕННЯ
про появу ознак погіршення санітарного стану лісових насаджень

Житомирська

(Автономна Республіка Крим, область)

ДП «Новоград-Волинське ДЛМГ»

(найменування власника лісів, постійного лісокористувача)

Лісництво
квартал №

виділ №

урочище

ділянка №

площа

гектарів

Таксаційна характеристика насадження

Склад 4 клас 103 М3, вік 65 років, бонітет IV, середній діаметр 26 сантиметрів, середня висота 25 метрів, повнота 0,8, тип лісу дубово-листяний, рельєф рівнинний, експозиція лісостеповий, ґрунт деревинно-чорний, підріст 13, підлісок —

Лісопатологічна характеристика насадження

Вид пошкодження насадження (лісова пожежа, буревій, сніголам, обледеніння, відмирання та всихання дерев, захаращеність, об'їдання шкідниками хвої/листя, наявність гусениць, масовий літ метеликів, опадання хвої/листя, відлущення кори на стовбурах та інших ознаки, не характерні для нормального стану дерев) шкідник шкідливець, в'їдло

ван

Ступінь пошкодження, ураження:

середній

(поодинокі, слабкі, середні, сильні)

Вид розподілу пошкоджених дерев:

куртинний

(поодинокі, групові, куртинні)

Обсяг ушкодженої деревини на 1 гектарі (окомірно), 31 куб. метрів, у тому числі сухостійної 20 куб. метрів

Ознаки погіршення стану лісових насаджень виявив:

М. Меч

(посада)

11 05 2021 року

(підпис)

Григор'єв В.О.

(ініціали та прізвище)

(лісничий (помічник
лісничого)

17 05 2021 року

(підпис)

Васильчук В.О.

(ініціали та прізвище)

Висновок інженера відділу (сектору) охорони і захисту лісу державного лісогосподарського (лісомисливського) підприємства або представника державного спеціалізованого лісозахисного підприємства щодо необхідності здійснення лісозахисних та інших заходів з поліпшення санітарного стану лісів за результатами огляду санітарного стану лісової ділянки: шкідливець шкідливець

Інгингер А.А. Меч

(посада)

21 05 2021 року

(підпис)

Григор'єв В.О.

(ініціали та прізвище)

ПОВІДОМЛЕННЯ
про появу ознак погіршення санітарного стану лісових насаджень

Житомирська

(Автономна Республіка Крим, область)

ДП «Новоград-Волинське ДЛМГ»

(найменування власника лісів, постійного лісокористувача)

Лісництво

квартал № 55

виділ № 3

урочище

ділянка № -

площа 2.13 гектарів

Таксаційна характеристика насаджень

Склад 40% С, 10% Б, вік 13 років, бонітет 1, середній діаметр 30 сантиметрів, середня висота 26 метрів, повнота 0.6, тип лісу 2312, рельєф рівнинний, експозиція північна, ґрунт дерново-листяний, підріст 13, підлісок низький

Лісопатологічна характеристика насаджень

Вид пошкодження насаджень (лісова пожежа, буревій, сніголам, обледеніння, відмирання та всихання дерев, захаращеність, об'їдання шкідниками хвої/листя, наявність гусені, масовий літ метеликів, опадання хвої/листя, відлучення кори на стовбурах та інші ознаки, не характерні для нормального стану дерев) велике бон

Ступінь пошкодження, ураження: середня

(поодинокі, слабкі, середні, сильні)

Вид розподілу пошкоджених дерев: куртинний

(поодинокі, групові, куртинні)

Обсяг ушкодженої деревини на 1 гектарі (окомірно) 14 куб. метрів, у тому числі сухостійної 15 куб. метрів

Ознаки погіршення стану лісових насаджень виявив:

М. М. М. М.

(посада)

05 2021 року

М. М. М. М.

(лісничий (помічник лісничого)

05 2021 року

М. М. М. М.

(підпис)

М. М. М. М.

(підпис)

М. М. М. М.

(підпис)

М. М. М. М.

(підпис)

М. М. М. М.

(підпис)

М. М. М. М.

(підпис)

М. М. М. М.

(підпис)

М. М. М. М.

(підпис)

М. М. М. М.

(підпис)

М. М. М. М.

(підпис)

М. М. М. М.

(підпис)

М. М. М. М.

(підпис)

М. М. М. М.

(ініціали та прізвище)

М. М. М. М.

(ініціали та прізвище)

М. М. М. М.

(ініціали та прізвище)

М. М. М. М.

(ініціали та прізвище)

М. М. М. М.

(ініціали та прізвище)

М. М. М. М.

(ініціали та прізвище)

М. М. М. М.

(ініціали та прізвище)

М. М. М. М.

(ініціали та прізвище)

М. М. М. М.

(ініціали та прізвище)

М. М. М. М.

(ініціали та прізвище)

М. М. М. М.

(ініціали та прізвище)

М. М. М. М.

(ініціали та прізвище)

Висновок інженера відділу (сектору) охорони і захисту лісу державного лісгосподарського (лісомисливського) підприємства або представника державного спеціалізованого лісозахисного підприємства щодо необхідності здійснення лісозахисних чи інших заходів з поліпшення санітарного стану лісів за результатами огляду санітарного стану лісової ділянки: погіршення санітарного стану лісів

М. М. М. М.

(посада)

05 2021 року

М. М. М. М.

(підпис)

М. М. М. М.

(підпис)

М. М. М. М.

(підпис)

М. М. М. М.

(підпис)

М. М. М. М.

М. М. М. М.

(ініціали та прізвище)

М. М. М. М.

(ініціали та прізвище)

М. М. М. М.

(ініціали та прізвище)

М. М. М. М.

(ініціали та прізвище)

ПОВІДОМЛЕННЯ
про появу ознак погіршення санітарного стану лісових насаджень

Житомирська

(Автономна Республіка Крим, область)

ДП «Новоград-Волинське ДЛМГ»

(найменування власника лісів, постійного лісокористувача)

Лісництво

квартал № 62

виділ № 14

урочище Семішів ліс

ділянка № -

площа 3,0 гектарів

Таксаційна характеристика насадження

Склад 4Вк1Л33Л2Д3, вік 20 років, бонітет 1, середній діаметр 30 сантиметрів, середня висота 28 метрів, повнота 0,4, тип лісу Дуб, рельєф рівнин., експозиція східна, ґрунт чорно-листяний, підріст 13, підлісок -

Лісопатологічна характеристика насадження

Вид пошкодження насадження (лісова пожежа, буревій, сніголам, обледеніння, відмирання та всихання дерев, захаращеність, об'їдання шкідниками хвої/листя, наявність гусениць, масовий літ метеликів, опадання хвої/листя, відлущення кори на стовбурах та інші ознаки, не характерні для нормального стану дерев) випробок

Ступінь пошкодження, ураження середнє

(поодинокі, слабке, середнє, сильне)

Вид розподілу пошкоджених дерев куртинний

(поодинокі, групові, куртинні)

Обсяг ушкодженої деревини на 1 гектарі (окомірно) 31 куб. метрів, у т.ч. 15 куб. метрів сухостинної

Ознаки погіршення стану лісових насаджень виявив:

М. Меч
(посада)

12 05 2021 року

Місцевий

(лісничий (помічник
лісничого)

18 05 2021 року

[підпис]
(підпис)

Тарно Р. В
(ініціали та прізвище)

Васильчук В. П.
(ініціали та прізвище)

Висновок інженера ^{с.р.} відділу (сектору) охорони і захисту лісу державного лісогосподарського (лісомисливського) підприємства або представника державного спеціалізованого лісозахисного підприємства щодо необхідності здійснення лісозахисних заходів з поліпшення санітарного стану лісів за результатами огляду санітарного стану даної ділянки: поширення шкідників с.р.

Інженер айбнатова

(посада)

24 05 2021 року

(підпис)

Тарасюк В. В.
(ініціали та прізвище)

ПОВІДОМЛЕННЯ
про появу ознак погіршення санітарного стану лісових насаджень

Житомирська

(Автономна Республіка Крим, область)

ДП «Новоград-Волинське ДЛМГ»

(найменування власника лісів, постійного лісокористувача)

Лісництво
квартал №

63

виділ №

6

урочище

Славів ліс

ділянка №

—

площа

0,8

гектарів

Таксаційна характеристика насадження

Склад БВгг 2831Б, вік 45 років, бонітет 1, середній діаметр 30 сантиметрів, середня висота 25 метрів, повнота 0,4, тип лісу 431Б, рельєф північ, експозиція північ, ґрунт чорнозем, підріст —, підлісок —

Лісопатологічна характеристика насадження

Вид пошкодження насадження (лісова пожежа, буревій, сніголам, обледеніння, відмирання та всихання дерев, захаращеність, об'їдання шкідниками хвої/листя, наявність гусені, масовий літ метеликів, опадання хвої/листя, відлущення кори на стовбурах та інші ознаки, не характерні для нормального стану дерев) вигорів, снігопошкодження

Ступінь пошкодження, ураження: середнє

(поодинокі, слабке, середнє, сильне)

Вид розподілу пошкоджених дерев: куртинний

(поодинокі, групові, куртинні)

Обсяг ушкодженої деревини на 1 гектарі (окомірно) 15 куб. метрів, у тому числі: сухостійної 15 куб. метрів

Ознаки погіршення стану лісових насаджень виявив:

М. Ніс

(посада)

11.10.0 2021 року

(підпис)

Триш Р. В.

(ініціали та прізвище)

(лісничий (помічник
лісничого)

18.04.0 2021 року

(підпис)

Восілюк В. І.

(ініціали та прізвище)

Висновок інженера відділу (сектору) охорони і захисту лісу державного лісгосподарського (лісомисливського) підприємства або представника державного спеціалізованого лісозахисного підприємства щодо необхідності здійснення лісозахисних чи інших заходів з поліпшення санітарного стану лісів за результатами огляду санітарного стану лісової ділянки: немає ознак погіршення стану лісу

(посада)

24.10.0 2021 року

(підпис)

Триш Р. В.

(ініціали та прізвище)

ПОВІДОМЛЕННЯ
про появу ознак погіршення санітарного стану лісових насаджень

Житомирська

(Автономна Республіка Крим, область)

ДП «Новоград-Волинське ДЛМГ»

(найменування власника лісів, постійного лісокористувача)

Лісництво квартал № 63 Армійське виділ № 7 урочище Слашівське ділянка № — площа 0,90 гектарів

Таксаційна характеристика насадження

Склад 9/31/23, вік 70 років, бонітет 1, середній діаметр 24 сантиметрів, середня висота 25 метрів, повнота 0,7, тип лісу 4372, рельєф хвилястий, експозиція —, ґрунт чорнозем, підріст 13 клас, підлісок —

Лісопатологічна характеристика насадження

Вид пошкодження насадження (лісова пожежа, буревій, сніголам, обледеніння, відмирання та всихання дерев, захаращеність, об'їдання шкідниками хвої/листя, наявність гусені, масовий літ метеликів, опадання хвої/листя, відлущення кори на стовбурах та інші ознаки, не характерні для нормального стану дерев) стовбурові гнилі

Ступінь пошкодження, ураження: середнє
(поодинокі, слабе, середнє, сильне)

Вид розподілу пошкоджених дерев: куртинний
(поодинокі, груповий, куртинний)

Обсяг ушкодженої деревини на 1 гектарі (окомірно) 33 куб. метрів, у тому числі сухосійної 10 куб. метрів

Ознаки погіршення стану лісових насаджень виявив:

М. М. М.
(посада)

12.05 2021 року

М. М. М.
(лісничий (помічник лісничого))

18.05 2021 року

[підпис]
(підпис)

[підпис]
(підпис)

Білоус Р. В.
(ініціали та прізвище)

Білоус Р. В.
(ініціали та прізвище)

Висновок інженера відділу (сектору) охорони і захисту лісу державного лісгосподарського (лісомисливського) підприємства або представника державного спеціалізованого лісозахисного підприємства щодо необхідності здійснення лісозахисних чи інших заходів з поліпшення санітарного стану лісів за результатами огляду санітарного стану лісової ділянки: пошкодження поміжніжні

М. М. М.
(посада)

10.05 2021 року

[підпис]
(підпис)

Білоус Р. В.
(ініціали та прізвище)

ПОВІДОМЛЕННЯ
про появу ознак погіршення санітарного стану лісових насаджень

Житомирська

(Автономна Республіка Крим, область)

ДП «Новоград-Волинське ДЛМГ»

(найменування власника лісів, постійного лісокористувача)

Лісництво
квартал №

63 Яружине
виділ № 9

урочище

ділянка №

Селище №
— площа 1.50 гектарів

Таксаційна характеристика насадження

Склад 484Bm2T3, вік 80 років, бонітет 1A, середній діаметр 36 сантиметрів, середня висота 24 метрів, повнота 0.5, тип лісу 2310, рельєф рівнин., експозиція північ., ґрунт дерново-чорноз., підріст 13, підлісок —

Лісопатологічна характеристика насадження

Вид пошкодження насадження (лісова пожежа, буревій, сніголам, обледеніння, відмирання та всихання дерев, захаращеність, об'їдання шкідниками хвої/листя, наявність гусені, масовий літ метеликів, опадання хвої/листя, відлущення кори на стовбурах та інші ознаки, не характерні для нормального стану дерев) вигорел

Ступінь пошкодження, ураження: середнє

(поодинокі, слабке, середнє, сильне)

Вид розподілу пошкоджених дерев: куртинний

(поодинокий, груповий, куртинний)

Обсяг ушкодженої деревини на 1 гектарі (окомірно) 50 куб. метрів, у тому числі сухостійної 20 куб. метрів

Ознаки погіршення стану лісових насаджень виявив:

М. Меч

(посада)

05 2021 року

Мечислав

(лісничий (помічник
лісничого)

2021 року

(підпис)

(підпис)

Томко Р.В.

(ініціали та прізвище)

Васильчук В.В.

(ініціали та прізвище)

Висновок інженера відділу (сектору) охорони і захисту лісу державного лісгосподарського (лісомисливського) підприємства або представника державного спеціалізованого лісозахисного підприємства щодо необхідності здійснення лісозахисних чи інших заходів з поліпшення санітарного стану лісів за результатами огляду санітарного стану лісової ділянки: поширено процесом СРВ

(посада)

05 2021 року

(підпис)

(ініціали та прізвище)

ПОВІДОМЛЕННЯ
про появу ознак погіршення санітарного стану лісових насаджень

Житомирська

(Автономна Республіка Крим, область)

ДП «Новоград-Волинське ДЛМГ»

(найменування власника лісів, постійного лісокористувача)

Лісництво
квартал №

63

виділ №

12

урочище

Селів ліс

ділянка №

-

площа

0,40 гектарів

Таксаційна характеристика насадження

Склад 100% х/л, вік 78 років, бонітет 1, середній діаметр 18 сантиметрів, середня висота 24 метрів, повнота 0,7, тип лісу РЛХ, рельєф рівнин., експозиція схід., ґрунт дрібно-підп., підріст 13, підлісок -

Лісопатологічна характеристика насадження

Вид пошкодження насадження (лісова пожежа, буревій, сніголам, обледеніння, відмирання та всихання дерев, захаращеність, об'їдання шкідниками хвої/листя, наявність гусені, масовий літ метеликів, опадання хвої/листя, відлущення кори на стовбурах та ін. ознаки, не характерні для нормального стану дерев) вимерзел

Ступінь пошкодження, ураження:

середн.

(поодинокі, слабкі, середні, сильні)

Вид розподілу пошкоджених дерев:

куртинний

(поодинокі, групові, куртинні)

Обсяг ушкодженої деревини на 1 гектарі (окомірно) 30 куб. метрів, у тому числі сухостійної 15 куб. метрів

Ознаки погіршення стану лісових насаджень виявив:

М. Меч

(посада)

11.05.2021 року

Місцевий

(лісничий (помічник
лісничого)

18.05.2021 року

[підпис]

(підпис)

[підпис]

(підпис)

Горбун Р. В.

(ініціали та прізвище)

Васильчук В. І.

(ініціали та прізвище)

Висновок інженера відділу (сектору) охорони і захисту лісу державного лісогосподарського (лісомисливського) підприємства або представника державного спеціалізованого лісозахисного підприємства щодо необхідності здійснення лісозахисних чи інших заходів з поліпшення санітарного стану лісів за результатами огляду санітарного стану лісової ділянки: пошкоджені насадження

Григор'єв А. М.

(посада)

21.05.2021 року

[підпис]

(підпис)

Григор'єв В. І.

(ініціали та прізвище)

ПОВІДОМЛЕННЯ
про появу ознак погіршення санітарного стану лісових насаджень

Житомирська

(Автономна Республіка Крим, область)

ДП «Новоград-Волинське ДЛМГ»

(найменування власника лісів, постійного лісокористувача)

Лісництво

квартал №

65

виділ №

19

урочище

ділянка №

Мокшівська

площа

1,70

гектарів

Таксаційна характеристика насадження

Склад

вік

років

бонітет

середній діаметр

середня висота

тип лісу

рельєф

грунт

підріст

підлісок

24

метрів

повнота

0,6

0,5

1

32

сантиметрів

середня висота

0,5

1,70

гектарів

Мокшівська

підлісок

Мокшівська

підлісок

0,5

1

32

сантиметрів

середня висота

0,5

1,70

гектарів

Мокшівська

підлісок

0,5

1

Лісопатологічна характеристика насадження

Вид пошкодження насадження (лісова пожежа, буревій, сніголам, обмерзання, відмирання та всихання дерев, захаращеність, об'їдання шкідниками хвої/листя, гусені, масовий літ метеликів, опадання хвої/листя, відлущення кори на стовбурах та ознаки, не характерні для нормального стану дерев) випрост, стовбурові

Ступінь пошкодження, ураження:

середн

(поодинокі, слабке, середнє, сильне)

Вид розподілу пошкоджених дерев:

куртинний

(поодинокі, групові, куртинні)

Обсяг ушкодженої деревини на 1 гектарі (окомірно) 10 куб. метрів, у сухостійній 10 куб. метрів

Ознаки погіршення стану лісових насаджень виявив:

М. Сіуч

(посада)

18.05

2021 року

(підпис)

Брайко Р.В.

(ініціали та прізвище)

Сіуч

(лісничий (помічник лісничого)

18.05

2021 року

(підпис)

Брайко Р.В.

(ініціали та прізвище)

Висновок інженера відділу (сектору) охорони і захисту лісу лісогосподарського (лісомисливського) підприємства або представника державного спеціалізованого лісозахисного підприємства щодо необхідності здійснення лісозахисних інших заходів з поліпшення санітарного стану лісів за результатами огляду санітарного лісової ділянки: пошкодження хвої/листя

(посада)

18.05

2021 року

(підпис)

Брайко Р.В.

(ініціали та прізвище)

ПОВІДОМЛЕННЯ
про появу ознак погіршення санітарного стану лісових насаджень

Житомирська

(Автономна Республіка Крим, область)

ДП «Новоград-Волинське ДЛМГ»

(найменування власника лісів, постійного лісокористувача)

Лісництво
квартал №

65 Муромський
виділ № 21

урочище

ділянка №

Маломисівське
-

площа 1.10 гектарів

Таксаційна характеристика насадження

Склад Білі/Білі/Білі, вік 78 років, бонітет 2, середній діаметр 28 сантиметрів, середня висота 22 метрів, повнота 0.4, тип лісу Білі, рельєф рівнинний, ґрунт сирого-чорний, підріст Білі, підлісок -

Лісопатологічна характеристика насадження

Вид пошкодження насадження (лісова пожежа, буревій, сніголам, обмороження, відмирання та всихання дерев, захаращеність, об'їдання шкідниками хвої/листя, гусені, масовий літ метеликів, опадання хвої/листя, відлущення кори на стовбурах тощо, ознаки, не характерні для нормального стану дерев) вистрава, стовбурові гнилі

Ступінь пошкодження, ураження:

середня

(поодинокі, слабе, середні, сильні)

Вид розподілу пошкоджених дерев:

гуртовий

(поодинокі, групові, гуртові)

Обсяг ушкодженої деревини на 1 гектарі (окомірно) 36 куб. метрів, у тому числі сухостійної 10 куб. метрів

Ознаки погіршення стану лісових насаджень виявив:

М. Лісний

(посада)

11.05.2021 року

Меричин

(лісничий (помічник лісничого))

14.05.2021 року

(підпис)

(підпис)

Григор Р.В.

(ініціали та прізвище)

Васильчук В.І.

(ініціали та прізвище)

Висновок інженера відділу (сектору) охорони і захисту лісу лісогосподарського (лісомисливського) підприємства або представника державного спеціалізованого лісозахисного підприємства щодо необхідності здійснення лісозахисних інших заходів з поліпшення санітарного стану лісів за результатами огляду санітарного лісової ділянки: потребує проведення СРВ

Інженер лісогосподарського підприємства

(посада)

21.05.2021 року

(підпис)

Григор Р.В.

(ініціали та прізвище)

Додаток 2
до Санітарних правил

ПОВІДОМЛЕННЯ
про появу ознак погіршення санітарного стану лісових насаджень

Житомирська
(Автономна Республіка Крим, область)

ДП «Новоград-Волинське ДЛМГ»
(найменування власника лісів, постійного лісокористувача)

Лісництво Малоцвілянське урочище
квартал №36 виділ №24 ділянка № площа:1,9

Таксаційна характеристика насадження

Склад 7Сз3Бп, вік 75 років, бонітет 1, середній діаметр 26 сантиметрів, середня висота 24 метрів, повнота 0,8 тип лісу ВЗДС, рельєф рівнинний, експозиція, ґрунт дерново-слабопідзолистий, підріст береза, крушина, ліщина.

Лісопатологічна характеристика насадження

Вид пошкодження насадження (лісова пожежа, буревій, сніголам, обледеніння, відмирання та всихання дерев, захаращеність, об'їдання шкідниками хвої/листя, наявність гусені, масовий літ метеликів, опадання хвої/листя, відлущення кори на стовбурах та інші ознаки, не характерні для нормального стану дерев): Верхівковий короїд.

Ступінь пошкодження, ураження: середнє
(поодинокє, слабке, середнє, сильне)

Вид розподілу пошкоджених дерев: поодинокий
(поодинокий, груповий, куртинний)

Обсяг пошкодженої деревини на 1 гектарі (окомірно) 412 куб. метрів, у тому числі сухостійної 40 куб. метрів

Ознаки погіршення стану лісових насаджень виявив:

Майстер лісу

(підпис)

Копач І.М.

(ініціали та прізвище)

10 05 2021 року

Лісничий

(лісничий (помічник
лісничого)

(підпис)

Демчук В.М.

(ініціали та прізвище)

12 05 2021 року

Висновок інженера відділу (сектору) охорони лісогосподарського (лісомисливського) підприємства або захисту лісу, державного представника державного спеціалізованого лісозахисного підприємства щодо необхідності здійснення лісозахисних чи інших заходів з поліпшення санітарного стану лісів за результатами огляду санітарного стану лісової ділянки: потребує проведення СРВ.

Інженер лісопатолог
(посада)

(підпис)

Білецький В.О.

(ініціали та прізвище)

17 05 2021 року

ПОВІДОМЛЕННЯ
про появу ознак погіршення санітарного стану лісових насаджень

Житомирська
(Автономна Республіка Крим, область)

ДП «Новоград-Волинське ДЛМГ»
(найменування власника лісів, постійного лісокористувача)

Лісництво Малоцвілянське урочище
квартал №49 виділ №46 ділянка № площа:0,2

Таксаційна характеристика насадження

Склад 6Сз2Влч1Бп1Ос, вік 80 років, бонітет 1а, середній діаметр 32 сантиметрів, середня висота 28 метрів, повнота 0,8 тип лісу ВЗДС, рельєф рівнинний, експозиція, ґрунт дерново-слабопідзолистий, підріст береза, крушина, ліщина.

Лісопатологічна характеристика насадження

Вид пошкодження насадження (лісова пожежа, буревій, сніголам, обледеніння, відмирання та всихання дерев, захаращеність, об'їдання шкідниками хвої/листя, наявність гусені, масовий літ метеликів, опадання хвої/листя, відлущення кори на стовбурах та інші ознаки, не характерні для нормального стану дерев): Верхівковий короїд.

Ступінь пошкодження, ураження: середне
(поодинокі, слабке, середнє, сильне)

Вид розподілу пошкоджених дерев: груповий
(поодинокий, груповий, куртинний)

Обсяг пошкодженої деревини: на 1 гектарі (окомірно) 50 куб. метрів, у тому числі сухостійної 45 куб. метрів

Ознаки погіршення стану лісових насаджень виявив:

Майстер лісу

10 05 2021 року

Лісничий

(лісничий (помічник
лісничого)

12 05 2021 року

Висновок інженера відділу (сектору) охорони і захисту лісу, державного лісогосподарського (лісомисливського) підприємства або представника державного спеціалізованого лісозахисного підприємства щодо необхідності здійснення лісозахисних чи інших заходів з поліпшення санітарного стану лісів за результатами огляду санітарного стану лісової ділянки: потребує проведення СРВ.

Інженер лісопатолог
(посада)

17 05 2021 року

Копач І.М.

(ініціали та прізвище)

Демчук В.М.

(ініціали та прізвище)

Білецький В.О.

(ініціали та прізвище)

ПОВІДОМЛЕННЯ
про появу ознак погіршення санітарного стану лісових насаджень

Житомирська
(Автономна Республіка Крим, область)

ДП «Новоград-Волинське ДЛМГ»
(найменування власника лісів, постійного лісокористувача)

Лісництво	Малоцвілянське	урочище	
квартал №49	виділ №47	ділянка №	площа:0,4

Таксаційна характеристика насадження

Склад 8Сз2Бп+Влч, вік 80 років, бонітет 1, середній діаметр 30 сантиметрів, середня висота 25 метрів, повнота 0,7 тип лісу ВЗДС, рельєф рівнинний, експозиція, ґрунт дерново-слабопідзолистий, підріст береза, крушина, ліщина.

Лісопатологічна характеристика насадження

Вид пошкодження насадження (лісова пожежа, буревій, сніголам, обледеніння, відмирання та всихання дерев, захаращеність, об'їдання шкідниками хвої/листя, наявність гусені, масовий літ метеликів, опадання хвої/листя, відлущення кори на стовбурах та інші ознаки, не характерні для нормального стану дерев): Верхівковий короїд.

Ступінь пошкодження, ураження: середне

(поодинокі, слабке, середнє, сильне)

Вид розподілу пошкоджених дерев: груповий

(поодинокий, груповий, куртинний)

Обсяг пошкодженої деревини на 1 гектарі (околірно) 4,7 куб. метрів, у тому числі сухостійної 4,5 куб. метрів

Ознаки погіршення стану лісових насаджень виявив:

Майстер лісу

(підпис)

Копач І.М.

(ініціали та прізвище)

10 05 2021 року

Лісничий

(лісничий (помічник
лісничого)

(підпис)

Демчук В.М.

(ініціали та прізвище)

12 05 2021 року

Висновок інженера відділу (сектору) охорони і захисту лісу державного лісогосподарського (лісомисливського) підприємства або представника державного спеціалізованого лісозахисного підприємства щодо необхідності здійснення лісозахисних чи інших заходів з поліпшення санітарного стану лісів за результатами огляду санітарного стану лісової ділянки: потребує проведення СРВ.

Інженер лісопатолог

(посада)

17 05 2021 року

(підпис)

Білецький В.О.

(ініціали та прізвище)

ПОВІДОМЛЕННЯ
про появу ознак погіршення санітарного стану лісових насаджень

Житомирська
(Автономна Республіка Крим, область)

ДП «Новоград-Волинське ДЛМГ»
(найменування власника лісів, постійного лісокористувача)

Лісництво Малоцвілянське урочище
квартал №50 виділ №2 ділянка № площа: 0,7

Таксаційна характеристика насадження

Склад 5Сз2Бп2Ос1Влч, вік 80 років, бонітет 1а, середній діаметр 36 сантиметрів, середня висота 28 метрів, повнота 0,6 тип лісу ВЗДСА, рельєф рівнинний, експозиція, ґрунт дерново-слабопідзолистий, підріст береза, крушина, ліщина.

Лісопатологічна характеристика насадження

Вид пошкодження насадження (лісова пожежа, буревій, сніголам, обледеніння, відмирання та всихання дерев, захаращеність, об'їдання шкідниками хвої/листя, наявність гусені, масовий літ метеликів, опадання хвої/листя, відлучення кори на стовбурах та інші ознаки, не характерні для нормального стану дерев): Верхівковий короїд.

Ступінь пошкодження, ураження: середне

(поодинокі, слабке, середнє, сильне)

Вид розподілу пошкоджених дерев: поодинокий

(поодинокий, груповий, куртинний)

Обсяг пошкодженої деревини на 1 гектарі (окомірно):
сухостійної 35 куб. метрів

40 куб. метрів, у тому числі

Ознаки погіршення стану лісових насаджень виявив:

Майстер лісу

10 05 2021 року

Лісничий

(лісничий (помічник
лісничого)

12 05 2021 року

Висновок інженера відділу (сектору) охорони і захисту лісу, державного лісогосподарського (лісомисливського) підприємства або представника державного спеціалізованого лісозахисного підприємства щодо необхідності здійснення лісозахисних чи інших заходів з поліпшення санітарного стану лісів за результатами огляду санітарного стану лісової ділянки: потребує проведення СРВ.

Інженер лісопатолог
(посада)

17 05 2021 року

Копач І.М.

(ініціали та прізвище)

Демчук В.М.

(ініціали та прізвище)

Білецький В.О.

(ініціали та прізвище)

ПОВІДОМЛЕННЯ
про появу ознак погіршення санітарного стану лісових насаджень

Житомирська
(Автономна Республіка Крим, область)

ДП «Новоград-Волинське ДЛМГ»
(найменування власника лісів, постійного лісокористувача)

Лісництво Малоцвілянське урочище
квартал №50 виділ №3 ділянка № площа:0,7

Таксаційна характеристика насадження

Склад 10Сз+Бп, вік 67 років, бонітет 1а, середній діаметр 28 сантиметрів, середня висота 27 метрів, повнота 0,7 тип лісу В2ДС, рельєф рівнинний, експозиція, ґрунт дерново-слабопідзолистий, підріст береза, крушина, ліщина.

Лісопатологічна характеристика насадження

Вид пошкодження насадження (лісова пожежа, буревій, сніголам, обледеніння, відмирання та всихання дерев, захаращеність, об'їдання шкідниками хвої/листя, наявність гусені, масовий літ метеликів, опадання хвої/листя, відлущення кори на стовбурах та інші ознаки, не характерні для нормального стану дерев): Верхівковий короїд.

Ступінь пошкодження, ураження: середне

(поодинокі, слабке, середнє, сильне)

Вид розподілу пошкоджених дерев: поодинокий

(поодинокий, груповий, куртинний)

Обсяг пошкодженої деревини на 1 гектарі (окомірно) 49,1 куб. метрів, у тому числі сухостійної 4,5 куб. метрів

Ознаки погіршення стану лісових насаджень виявив:

Майстер лісу

(підпис)

Копач І.М.

(ініціали та прізвище)

10 05 2021 року

Лісничий

(лісничий (помічник
лісничого)

(підпис)

Демчук В.М.

(ініціали та прізвище)

12 05 2021 року

Висновок інженера відділу (сектору) охорони і захисту лісу, державного лісогосподарського (лісомисливського) підприємства або представника державного спеціалізованого лісозахисного підприємства щодо необхідності здійснення лісозахисних чи інших заходів з поліпшення санітарного стану лісів за результатами огляду санітарного стану лісової ділянки: потребує проведення СРВ.

Інженер лісопатолог

(посада)

(підпис)

Білецький В.О.

(ініціали та прізвище)

17 05 2021 року

ПОВІДОМЛЕННЯ
про появу ознак погіршення санітарного стану лісових насаджень

Житомирська
(Автономна Республіка Крим, область)

ДП «Новоград-Волинське ДЛМГ»
(найменування власника лісів, постійного лісокористувача)

Лісництво	Малоцвілянське	урочище	
квартал №50	виділ №19	ділянка №	площа:1,4

Таксаційна характеристика насадження

Склад 6Бп2Влч1Ос1Сз, вік 70 років, бонітет 2, середній діаметр 30 сантиметрів, середня висота 24 метрів, повнота 0,7 тип лісу ВЗДСА, рельєф рівнинний, експозиція, ґрунт дерново-слабопідзолистий, підріст береза, крушина, ліщина.

Лісопатологічна характеристика насадження

Вид пошкодження насадження (лісова пожежа, буревій, сніголам, обледеніння, відмирання та всихання дерев, захаращеність, об'їдання шкідниками хвої/листя, наявність гусені, масовий літ метеликів, опадання хвої/листя, відлущення кори на стовбурах та інші ознаки, не характерні для нормального стану дерев): Верхівковий короїд, вітровал.

Ступінь пошкодження, ураження: середне
(поодинокі, слабке, середнє, сильне)

Вид розподілу пошкоджених дерев: груповий
(поодинокий, груповий, куртинний)

Обсяг пошкодженої деревини на 1 гектарі (окомірно) 392 - куб. метрів, у тому числі сухостійної 35 куб. метрів

Ознаки погіршення стану лісових насаджень виявив:

Майстер лісу

10 05 2021 року

Лісничий

(лісничий (помічник
лісничого)

12 05 2021 року

Висновок інженера відділу (сектору) охорони і захисту лісу державного лісогосподарського (лісомисливського) підприємства або представника державного спеціалізованого лісозахисного підприємства щодо необхідності здійснення лісозахисних чи інших заходів з поліпшення санітарного стану лісів за результатами огляду санітарного стану лісової ділянки: потребує проведення СРВ.

Інженер лісопатолог
(посада)

17 05 2021 року

(підпис)

(підпис)

(підпис)

Копач І.М.
(ініціали та прізвище)

Демчук В.М.
(ініціали та прізвище)

Білецький В.О.
(ініціали та прізвище)

ПОВІДОМЛЕННЯ
про появу ознак погіршення санітарного стану лісових насаджень

Житомирська
(Автономна Республіка Крим, область)

ДП «Новоград-Волинське ДЛМГ»
(найменування власника лісів, постійного лісокористувача)

Лісництво Малоцвілянське урочище
квартал №50 виділ №20 ділянка № площа: 0,6

Таксаційна характеристика насадження

Склад 8Сз2Бп+Влч, вік 66 років, бонітет 1, середній діаметр 28 сантиметрів, середня висота 22 метрів, повнота 0,6 тип лісу В2ДС, рельєф рівнинний, експозиція, ґрунт дерново-слабопідзолистий, підріст береза, крушина, ліщина.

Лісопатологічна характеристика насадження

Вид пошкодження насадження (лісова пожежа, буревій, сніголам, обледеніння, відмирання та всихання дерев, захаращеність, об'їдання шкідниками хвої/листя, наявність гусені, масовий літ метеликів, опадання хвої/листя, відлущення кори на стовбурах та інші ознаки, не характерні для нормального стану дерев): Верхівковий короїд, вітровал.

Ступінь пошкодження, ураження: середне
(поодинокі, слабке, середнє, сильне)

Вид розподілу пошкоджених дерев: груповий
(поодинокий, груповий, куртинний)

Обсяг пошкодженої деревини на 1 гектарі (окомірно) 45 куб. метрів, у тому числі сухостійної 45 куб. метрів

Ознаки погіршення стану лісових насаджень виявив:

Майстер лісу

10 05 2021 року

Лісничий

(лісничий (помічник
лісничого))

12 05 2021 року

Висновок інженера відділу (сектору) охорони і захисту лісу державного лісогосподарського (лісомисливського) підприємства або представника державного спеціалізованого лісозахисного підприємства щодо необхідності здійснення лісозахисних чи інших заходів з поліпшення санітарного стану лісів за результатами огляду санітарного стану лісової ділянки: потребує проведення СРВ.

Інженер лісопатолог
(посада)

17 05 2021 року

Копач І.М.

(ініціали та прізвище)

Демчук В.М.

(ініціали та прізвище)

Білецький В.О.

(ініціали та прізвище)

ПОВІДОМЛЕННЯ
про появу ознак погіршення санітарного стану лісових насаджень

Житомирська
(Автономна Республіка Крим, область)

ДП «Новоград-Волинське ДЛМГ»
(найменування власника лісів, постійного лісокористувача)

Лісництво	Малоцвілянське	урочище	
квартал №52	виділ №1	ділянка №	площа: 2,5

Таксаційна характеристика насадження

Склад 10Сз, вік 76 років, бонітет 1, середній діаметр 30 сантиметрів, середня висота 23 метрів, повнота 0,7 тип лісу А2С, рельєф рівнинний, експозиція, ґрунт дерново-слабопідзолистий, підріст береза, крушина, ліщина.

Лісопатологічна характеристика насадження

Вид пошкодження насадження (лісова пожежа, буревій, сніголам, обледеніння, відмирання та всихання дерев, захаращеність, об'їдання шкідниками хвої/листя, наявність гусені, масовий літ метеликів, опадання хвої/листя, відлущення кори на стовбурах та інші ознаки, не характерні для нормального стану дерев): Верхівковий короїд, вітровал.

Ступінь пошкодження, ураження: середне
(поодинокі, слабке, середнє, сильне)

Вид розподілу пошкоджених дерев: поодинокий
(поодинокий, груповий, куртинний)

Обсяг пошкодженої деревини на 1 гектарі (окомірно) 15 куб. метрів, у тому числі сухостійної 15 куб. метрів

Ознаки погіршення стану лісових насаджень виявив:

Майстер лісу

(підпис)

Копач І.М.

(ініціали та прізвище)

10 05 2021 року

Лісничий

(лісничий (помічник
лісничого)

(підпис)

Демчук В.М.

(ініціали та прізвище)

12 05 2021 року

Висновок інженера відділу (сектору) охорони і захисту лісу, державного лісгосподарського (лісомисливського) підприємства або представника державного спеціалізованого лісозахисного підприємства щодо необхідності здійснення лісозахисних чи інших заходів з поліпшення санітарного стану лісів за результатами огляду санітарного стану лісової ділянки: потребує проведення СРВ.

Інженер лісопатолог
(посада)

(підпис)

Білецький В.О.

(ініціали та прізвище)

17 05 2021 року

ПОВІДОМЛЕННЯ
про появу ознак погіршення санітарного стану лісових насаджень

Житомирська
(Автономна Республіка Крим, область)

ДП «Новоград-Волинське ДЛМГ»
(найменування власника лісів, постійного лісокористувача)

Лісництво	Малоцвілянське	урочище	
квартал №53	виділ №26	ділянка №	площа: 2,4

Таксаційна характеристика насадження

Склад 6Сз2Ос1Бп1Дз, вік 71 років, бонітет 1а, середній діаметр 32 сантиметрів, середня висота 28 метрів, повнота 0,8 тип лісу С2ГДС, рельєф рівнинний, експозиція, ґрунт дерново-слабопідзолистий, підріст береза, крушина, ліщина.

Лісопатологічна характеристика насадження

Вид пошкодження насадження (лісова пожежа, буревій, сніголам, обледеніння, відмирання та всихання дерев, захаращеність, об'їдання шкідниками хвої/листя, наявність гусені, масовий літ метеликів, опадання хвої/листя, відлучення кори на стовбурах та інші ознаки, не характерні для нормального стану дерев): Верхівковий короїд.

Ступінь пошкодження, ураження: середне
(поодинокі, слабке, середнє, сильне)

Вид розподілу пошкоджених дерев: груповий
(поодинокий, груповий, куртинний)

Обсяг пошкодженої деревини на 1 гектарі (окомірно) 48 куб. метрів, у тому числі сухостійної 45 куб. метрів

Ознаки погіршення стану лісових насаджень виявив:

Майстер лісу

12 05 2021 року

Лісничий

(лісничий (помічник
лісничого)

13 05 2021 року

Висновок інженера відділу (сектору) охорони і захисту лісу державного лісогосподарського (лісомисливського) підприємства або представника державного спеціалізованого лісозахисного підприємства щодо необхідності здійснення лісозахисних чи інших заходів з поліпшення санітарного стану лісів за результатами огляду санітарного стану лісової ділянки: потребує проведення СРВ.

Інженер лісопатолог

(посада)

17 05 2021 року

Романчук А.С.

(ініціали та прізвище)

Демчук В.М.

(ініціали та прізвище)

Білецький В.О.

(ініціали та прізвище)

ПОВІДОМЛЕННЯ
про появу ознак погіршення санітарного стану лісових насаджень

Житомирська
(Автономна Республіка Крим, область)

ДП «Новоград-Волинське ДЛМГ»
(найменування власника лісів, постійного лісокористувача)

Лісництво	Малоцвілянське	урочище	
квартал №53	виділ №29	ділянка №	площа:6,9

Таксаційна характеристика насадження

Склад 5Дз3Бп1Ос1Сз, вік 70 років, бонітет 1, середній діаметр 28 сантиметрів, середня висота 25 метрів, повнота 0,7 тип лісу ВЗДСА, рельєф рівнинний, експозиція, ґрунт дерново-слабопідзолистий, підріст береза, крушина, ліщина.

Лісопатологічна характеристика насадження

Вид пошкодження насадження (лісова пожежа, буревій, сніголам, обледеніння, відмирання та всихання дерев, захаращеність, об'їдання шкідниками хвої/листя, наявність гусені, масовий літ метеликів, опадання хвої/листя, відлущення кори на стовбурах та інші ознаки, не характерні для нормального стану дерев): Верхівковий короїд, *Витроїд*

Ступінь пошкодження, ураження: середне
(поодинокі, слабке, середнє, сильне)

Вид розподілу пошкоджених дерев: поодинокий
(поодинокий, груповий, куртинний)

Обсяг пошкодженої деревини на 1 гектарі (окомірно) ~~30~~ куб. метрів, у тому числі сухостійної ~~28~~ куб. метрів

Ознаки погіршення стану лісових насаджень виявив:

Майстер лісу

12 05 2021 року

Лісничий

(лісничий (помічник
лісничого))

13 05 2021 року

Висновок інженера відділу (сектору) охорони і захисту лісу, державного лісогосподарського (лісомисливського) підприємства або представника державного спеціалізованого лісозахисного підприємства щодо необхідності здійснення лісозахисних чи інших заходів з поліпшення санітарного стану лісів за результатами огляду санітарного стану лісової ділянки: потребує проведення СРВ.

Інженер лісопатолог
(посада)

17 05 2021 року

Романчук А.С.

(ініціали та прізвище)

Демчук В.М.

(ініціали та прізвище)

Білецький В.О.

(ініціали та прізвище)

ПОВІДОМЛЕННЯ
про появу ознак погіршення санітарного стану лісових насаджень

Житомирська
(Автономна Республіка Крим, область)

ДП «Новоград-Волинське ДЛМГ»
(найменування власника лісів, постійного лісокористувача)

Лісництво	Малоцвілянське	урочище	
квартал №53	виділ №32	ділянка №	площа:0,6

Таксаційна характеристика насадження

Склад 4Д34Г31Ос1Сз, вік 70 років, бонітет 1, середній діаметр 28 сантиметрів, середня висота 25 метрів, повнота 0,8 тип лісу С2ГД, рельєф рівнинний, експозиція, ґрунт дерново-слабопідзолистий, підріст береза, крушина, ліщина.

Лісопатологічна характеристика насадження

Вид пошкодження насадження (лісова пожежа, буревій, сніголам, обледеніння, відмирання та всихання дерев, захаращеність, об'їдання шкідниками хвої/листя, наявність гусені, масовий літ метеликів, опадання хвої/листя, відлущення кори на стовбурах та інші ознаки, не характерні для нормального стану дерев): Верхівковий короїд, *Витривел*

Ступінь пошкодження, ураження: середне
(поодинокі, слабке, середнє, сильне)

Вид розподілу пошкоджених дерев: поодинокий
(поодинокий, груповий, куртинний)

Обсяг пошкодженої деревини на 1 гектарі (окомірно) 22 куб. метрів, у тому числі сухостійної 20 куб. метрів

Ознаки погіршення стану лісових насаджень виявив:

Майстер лісу .

(підпис)

Романчук А.С.
(ініціали та прізвище)

12 05 2021 року

Лісничий

(лісничий (помічник
лісничого)

(підпис)

Демчук В.М.
(ініціали та прізвище)

13 05 2021 року

Висновок інженера відділу (сектору) охорони і захисту лісу, державного лісогосподарського (лісомисливського) підприємства або представника державного спеціалізованого лісозахисного підприємства щодо необхідності здійснення лісозахисних чи інших заходів з поліпшення санітарного стану лісів за результатами огляду санітарного стану лісової ділянки: потребує проведення СРВ.

Інженер лісопатолог
(посада)

(підпис)

Білецький В.О.
(ініціали та прізвище)

17 05 2021 року

ПОВІДОМЛЕННЯ
про появу ознак погіршення санітарного стану лісових насаджень

Житомирська
(Автономна Республіка Крим, область)

ДП «Новоград-Волинське ДЛМГ»
(найменування власника лісів, постійного лісокористувача)

Лісництво Малоцвілянське урочище
квартал №58 виділ №2 ділянка № площа:0,7

Таксаційна характеристика насадження

Склад 9С31Дз, вік 70 років, бонітет 1, середній діаметр 26 сантиметрів, середня висота 25 метрів, повнота 0,7 тип лісу С2ГДС, рельєф рівнинний, експозиція, ґрунт дерново-слабопідзолистий, підріст береза, крушина, ліщина.

Лісопатологічна характеристика насадження

Вид пошкодження насадження (лісова пожежа, буревій, сніголам, обледеніння, відмирання та всихання дерев, захаращеність, об'їдання шкідниками хвої/листя, наявність гусені, масовий літ метеликів, опадання хвої/листя, відлущення кори на стовбурах та інші ознаки, не характерні для нормального стану дерев): Верхівковий короїд. *Витровел*

Ступінь пошкодження, ураження: середне

(поодинокі, слабке, середнє, сильне)

Вид розподілу пошкоджених дерев: поодинокий

(поодинокий, груповий, куртинний)

Обсяг пошкодженої деревини на 1 гектарі (окомірно) 51 куб. метрів, у тому числі сухостійної 45 куб. метрів

Ознаки погіршення стану лісових насаджень виявив:

Майстер лісу

(підпис)

Романчук А.С.
(ініціали та прізвище)

12 05 2021 року

Лісничий

(лісничий (помічник
лісного)

(підпис)

Демчук В.М.
(ініціали та прізвище)

13 05 2021 року

Висновок інженера відділу (сектору) охорони і захисту лісу державного лісогосподарського (лісомисливського) підприємства або представника державного спеціалізованого лісозахисного підприємства щодо необхідності здійснення лісозахисних чи інших заходів з поліпшення санітарного стану лісів за результатами огляду санітарного стану лісової ділянки: потребує проведення СРВ.

Інженер лісопатолог
(посада)

(підпис)

Білецький В.О.
(ініціали та прізвище)

17 05 2021 року

ПОВІДОМЛЕННЯ
про появу ознак погіршення санітарного стану лісових насаджень

Житомирська
(Автономна Республіка Крим, область)

ДП «Новоград-Волинське ДЛМГ»
(найменування власника лісів, постійного лісокористувача)

Лісництво	Малоцвілянське	урочище	
квартал №58	виділ №3	ділянка №	площа:0,6

Таксаційна характеристика насадження

Склад 5Сз2Дз2Бп1Ос, вік 70 років, бонітет 1а, середній діаметр 36 сантиметрів, середня висота 28 метрів, повнота 0,6 тип лісу СЗГДС, рельєф рівнинний, експозиція, ґрунт дерново-слабопідзолистий, підріст береза, крушина, ліщина.

Лісопатологічна характеристика насадження

Вид пошкодження насадження (лісова пожежа, буревій, сніголам, обледеніння, відмирання та всихання дерев, захаращеність, об'їдання шкідниками хвої/листя, наявність гусені, масовий літ метеликів, опадання хвої/листя, відлущення кори на стовбурах та інші ознаки, не характерні для нормального стану дерев): Верхівковий короїд.

Ступінь пошкодження, ураження: середне
(поодиноке, слабе, середнє, сильне)

Вид розподілу пошкоджених дерев: груповий
(поодинокий, груповий, куртинний)

Обсяг пошкодженої деревини на 1 гектарі (окомірно) 43 куб. метрів, у тому числі сухостійної 45 куб. метрів

Ознаки погіршення стану лісових насаджень виявив:

Майстер лісу

12 05 2021 року

Лісничий

(лісничий (помічник
лісничого)

13 05 2021 року

Висновок інженера відділу (сектору) охорони і захисту лісу, державного лісогосподарського (лісомисливського) підприємства або представника державного спеціалізованого лісозахисного підприємства щодо необхідності здійснення лісозахисних чи інших заходів з поліпшення санітарного стану лісів за результатами огляду санітарного стану лісової ділянки: потребує проведення СРВ.

Інженер лісопатолог
(посада)

17 05 2021 року

(підпис)

(підпис)

(підпис)

Романчук А.С.
(ініціали та прізвище)

Демчук В.М.
(ініціали та прізвище)

Білецький В.О.
(ініціали та прізвище)

Додаток 2
до Санітарних правил

ПОВІДОМЛЕННЯ
про появу ознак погіршення санітарного стану лісових насаджень

Житомирська
(Автономна Республіка Крим, область)

ДП «Новоград-Волинське ДЛМГ»
(найменування власника лісів, постійного лісокористувача)

Лісництво	Малоцвілянське	урочище	
квартал №58	виділ №4	ділянка №1	площа:4,0

Таксаційна характеристика насадження

Склад 6Бп2Ос1Дз1Сз, вік 60 років, бонітет 1а, середній діаметр 30 сантиметрів, середня висота 28 метрів, повнота 0,7 тип лісу ВЗДСА, рельєф рівнинний, експозиція, ґрунт дерново-слабопідзолистий, підріст береза, крушина, ліщина.

Лісопатологічна характеристика насадження

Вид пошкодження насадження (лісова пожежа, буревій, сніголам, обледеніння, відмирання та всихання дерев, захаращеність, об'їдання шкідниками хвої/листя, наявність гусені, масовий літ метеликів, опадання хвої/листя, відлущення кори на стовбурах та інші ознаки, не характерні для нормального стану дерев): Верхівковий короїд. *Витривал*

Ступінь пошкодження, ураження: середне
(поодинокі, слабке, середнє, сильне)

Вид розподілу пошкоджених дерев: поодинокий
(поодинокий, груповий, куртинний)

Обсяг пошкодженої деревини на 1 гектарі (окомірно) 3,3 куб. метрів, у тому числі сухостійної 3,5 куб. метрів

Ознаки погіршення стану лісових насаджень виявив:

Майстер лісу

12 05 2021 року

Лісничий

(лісничий (помічник
лісничого)

13 05 2021 року

(підпис)

(підпис)

Романчук А.С.

(ініціали та прізвище)

Демчук В.М.

(ініціали та прізвище)

Висновок інженера відділу (сектору) охорони і захисту лісу державного лісогосподарського (лісомисливського) підприємства або представника державного спеціалізованого лісозахисного підприємства щодо необхідності здійснення лісозахисних чи інших заходів з поліпшення санітарного стану лісів за результатами огляду санітарного стану лісової ділянки: потребує проведення СРВ.

Інженер лісопатолог
(посада)

17 05 2021 року

(підпис)

Білецький В.О.

(ініціали та прізвище)

ПОВІДОМЛЕННЯ
про появу ознак погіршення санітарного стану лісових насаджень

Житомирська
(Автономна Республіка Крим, область)

ДП «Новоград-Волинське ДЛМГ»
(найменування власника лісів, постійного лісокористувача)

Лісництво	Малоцвілянське	урочище	
квартал №60	виділ №47	ділянка №	площа: 0,3

Таксаційна характеристика насадження

Склад 8Дз1Сз1Бп, вік 60 років, бонітет 1а, середній діаметр 26 сантиметрів, середня висота 23 метрів, повнота 0,7 тип лісу В2ДС, рельєф рівнинний, експозиція, ґрунт дерново-слабопідзолистий, підріст береза, крушина, ліщина.

Лісопатологічна характеристика насадження

Вид пошкодження насадження (лісова пожежа, буревій, сніголам, обледеніння, відмирання та всихання дерев, захаращеність, об'їдання шкідниками хвої/листя, наявність гусені, масовий літ метеликів, опадання хвої/листя, відлущення кори на стовбурах та інші ознаки, не характерні для нормального стану дерев): Верхівковий короїд. *Витривал*

Ступінь пошкодження, ураження: середнє
(поодинокі, слабке, середнє, сильне)

Вид розподілу пошкоджених дерев: поодинокий
(поодинокий, груповий, куртинний)

Обсяг пошкодженої деревини на 1 гектарі (окоірно) 5.0 куб. метрів, у тому числі сухостійної 4.0 куб. метрів

Ознаки погіршення стану лісових насаджень виявив:

Майстер лісу

(підпис)

Романчук А.С.
(ініціали та прізвище)

12 05 2021 року

Лісничий

(лісничий (помічник
лісничого))

(підпис)

Демчук В.М.
(ініціали та прізвище)

13 05 2021 року

Висновок інженера відділу (сектору) охорони та захисту лісу, державного лісогосподарського (лісомисливського) підприємства або представника державного спеціалізованого лісозахисного підприємства щодо необхідності здійснення лісозахисних чи інших заходів з поліпшення санітарного стану лісів за результатами огляду санітарного стану лісової ділянки: потребує проведення СРВ.

Інженер лісопатолог
(посада)

(підпис)

Білецький В.О.
(ініціали та прізвище)

17 05 2021 року

ПОВІДОМЛЕННЯ
про появу ознак погіршення санітарного стану лісових насаджень

Житомирська			
(Автономна Республіка Крим, область)			
ДП «Новоград-Волинське ДЛМГ»			
(найменування власника лісів, постійного лісокористувача)			
Лісництво	Малоцвілянське	урочище	
квартал №62	виділ №2	ділянка №1	площа:1,0

Таксаційна характеристика насадження

Склад 8Сз1Дз1Ос, вік 85 років, бонітет 1, середній діаметр 36 сантиметрів, середня висота 27 метрів, повнота 0,5 тип лісу В2ДС, рельєф рівнинний, експозиція, ґрунт дерново-слабопідзолистий, підріст береза, крушина, ліщина.

Лісопатологічна характеристика насадження

Вид пошкодження насадження (лісова пожежа, буревій, сніголам, обледеніння, відмирання та всихання дерев, захаращеність, об'їдання шкідниками хвої/листя, наявність гусені, масовий літ метеликів, опадання хвої/листя, відлущення кори на стовбурах та інші ознаки, не характерні для нормального стану дерев): Верхівковий короїд.

Ступінь пошкодження, ураження: середне
(поодинокі, слабке, середнє, сильне)

Вид розподілу пошкоджених дерев: Груповий
(поодинокий, груповий, куртинний)

Обсяг пошкодженої деревини на 1 гектарі (окомірно) 49 куб. метрів, у тому числі
сухостійної 40 куб. метрів

Ознаки погіршення стану лісових насаджень виявив:

Майстер лісу

12 05 2021 року

Лісничий

(лісничий (помічник
лісничого)

13 05 2021 року

Висновок інженера відділу (сектору) охорони і захисту лісу, державного лісогосподарського (лісомисливського) підприємства або представника державного спеціалізованого лісозахисного підприємства щодо необхідності здійснення лісозахисних чи інших заходів з поліпшення санітарного стану лісів за результатами огляду санітарного стану лісової ділянки: потребує проведення СРВ.

Інженер лісопатолог
(посада)

17 05 2021 року

Копач І.М.

(ініціали та прізвище)

Демчук В.М.

(ініціали та прізвище)

Білецький В.О.

(ініціали та прізвище)

ПОВІДОМЛЕННЯ
про появу ознак погіршення санітарного стану лісових насаджень

Житомирська
(Автономна Республіка Крим, область)
ДП «Новоград-Волинське ДЛМГ»
(найменування власника лісів, постійного лісокористувача)

Лісництво Малоцвілянське урочище
квартал №20 виділ №20 ділянка № площа:1,3

Таксаційна характеристика насадження

Склад 8Сз2Бп+Дз, вік 95 років, бонітет 1а, середній діаметр 36 сантиметрів, середня висота 30 метрів, повнота 0,7 тип лісу В2ДС, рельєф рівнинний, експозиція, ґрунт дерново-слабопідзолистий, підріст береза, крушина, ліщина.

Лісопатологічна характеристика насадження

Вид пошкодження насадження (лісова пожежа, буревій, сніголам, обледеніння, відмирання та всихання дерев, захаращеність, об'їдання шкідниками хвої/листя, наявність гусені, масовий літ метеликів, опадання хвої/листя, відлущення кори на стовбурах та інші ознаки, не характерні для нормального стану дерев): Верхівковий короїд.

Ступінь пошкодження, ураження: середне
(поодинокі, слабке, середнє, сильне)

Вид розподілу пошкоджених дерев: поодинокий
(поодинокий, груповий, куртинний)

Обсяг пошкодженої деревини на 1 гектарі (окомірно) 48 куб. метрів, у тому числі сухостійної 75 куб. метрів

Ознаки погіршення стану лісових насаджень виявив:

Майстер лісу

(підпис)

Привиденюк І.Г.
(ініціали та прізвище)

12 05 2021 року

Лісничий

(лісничий (помічник
лісничого)

(підпис)

Демчук В.М.
(ініціали та прізвище)

13 05 2021 року

Висновок інженера відділу (сектору) охорони і захисту лісу, державного лісогосподарського (лісомисливського) підприємства або представника державного спеціалізованого лісозахисного підприємства щодо необхідності здійснення лісозахисних чи інших заходів з поліпшення санітарного стану лісів за результатами огляду санітарного стану лісової ділянки: потребує проведення СРВ.

Інженер лісопатолог
(посада)

(підпис)

Білецький В.О.
(ініціали та прізвище)

17 05 2021 року

ПОВІДОМЛЕННЯ
про появу ознак погіршення санітарного стану лісових насаджень

Житомирська

(Автономна Республіка Крим, область)

ДП «Новоград – Волинське ДЛМГ»

(найменування власника лісів, постійного лісокористувача)

Лісництво Новоград - Волинське

урочище Радичі

квартал № 6

виділ № 26

ділянка № -

площа 2.5 гектарів

Таксаційна характеристика насадження

Склад 60% С, 30% Бн, вік 60 років, бонітет 4, середній діаметр 26 сантиметрів, середня висота 21 метрів, повнота 0.60, тип лісу ВзДС, рельєф рівнинний, експозиція -, ґрунт дерново-підзолистий суфільний вологий, підріст -, підлісок ліщини, крушини

Лісопатологічна характеристика насадження

Вид пошкодження насадження (лісова пожежа, буревій, сніголам, обледеніння, відмирання та всихання дерев, захаращеність, об'їдання шкідниками хвої / листя, наявність гусені, масовий літ метеликів, опадання хвої / листя, відлущення кори на стовбурах та інші ознаки, не характерні для нормального стану дерев) всихання дерев ЕКФ, всихання С, Д, О

Ступінь пошкодження, ураження: середнє

(поодинокі, слабке, середнє, сильне)

Вид розподілу пошкоджених дерев: поодинокі

(поодинокі, групові, куртинні)

Обсяг ушкодженої деревини на 1 гектарі (окомірно) 2.5 куб. метрів, у тому числі сухостійної 2.1 куб. метрів

Ознаки погіршення стану лісових насаджень виявив:

лісничий
(посада)
« 11 » 05. 2021 року

[підпис]
(підпис)

« Ожигалов Ю. А. »
(ініціали та прізвище)

лісничий
(лісничий, помічник лісничого)
« 13 » 05. 2021 року

[підпис]
(підпис)

« Гавриш І. В. »
(ініціали та прізвище)

Висновок інженера відділу (сектору) охорони і захисту лісу державного лісогосподарського (лісомисливського) підприємства або представника державного спеціалізованого лісозахисного підприємства щодо необхідності здійснення лісозахисних чи інших заходів з поліпшення санітарного стану лісів за результатами огляду санітарного стану лісової ділянки насадження пожежою СРВ на площі 2.5 га

інженер - лісопатолог
(посада)
« 14 » 05. 2021 року

[підпис]
(підпис)

В. О. Білецький
(ініціали та прізвище)

ПОВІДОМЛЕННЯ
про появу ознак погіршення санітарного стану лісових насаджень

Житомирська

(Автономна Республіка Крим , область)

ДП «Новоград – Волинське ДЛМГ»

(найменування власника лісів , постійного лісокористувача)

Лісництво Новоград - Волинське урочище Радичі
квартал № 10 виділ № 1 ділянка № — площа 1.9 гектарів

Таксаційна характеристика насадження

Склад БДз30с1Бн+Сз , вік 90 років , бонітет 2 , середній діаметр 36 сантиметрів,
середня висота 26 метрів , повнота 0.60 , тип лісу ВзДСА , рельєф рівнинний
експозиція — , ґрунт дерново-підзолистий суглинковий вологий
підріст — , підлісок азалия, крушина

Лісопатологічна характеристика насадження

Вид пошкодження насадження (лісова пожежа, буревій, сніголам, обледеніння, відмирання та висихання дерев, захаращеність, об'їдання шкідниками хвої/листя, наявність гусені, масовий літ метеликів, опадання хвої/листя, відлущення кори на стовбурах та інші ознаки, не характерні для нормального стану дерев вшив КЕКР, вихає Ос, Бн, Дз

Ступінь пошкодження, ураження : середнє

(поодинокі, слабкі, середні, сильні)

Вид розподілу пошкоджених дерев: поодинокі

(поодинокий, груповий, куртинний)

Обсяг ушкодженої деревини на 1 гектарі (окомірно) 47 куб. метрів , у тому числі сухостійної 41 куб. метрів

Ознаки погіршення стану лісових насаджень виявив :

майстер лісу
(посада)
« 11 » 05 . 2021 року

(підпис)

« Жуляк Ю.А. »
(ініціали та прізвище)

лісничий
(лісничий, помічник лісничого)
« 13 » 05 . 2021 року

(підпис)

« Гавриш І.В. »
(ініціали та прізвище)

Висновок інженера відділу (сектору) охорони і захисту лісу державного лісогосподарського (лісомисливського) підприємства або представника державного спеціалізованого лісозахисного підприємства щодо необхідності здійснення лісозахисних чи інших заходів з поліпшення санітарного стану лісів за результатами огляду санітарного стану лісової ділянки насадження потребує проведення СРВ на площі 1.9 га

інженер - лісопатолог
(посада)
« 15 » 05 . 2021 року

(підпис)

В. О. Білецький
(ініціали та прізвище)

ПОВІДОМЛЕННЯ
про появу ознак погіршення санітарного стану лісових насаджень

Житомирська

(Автономна Республіка Крим , область)

ДП «Новоград – Волинське ДЛМГ»

(найменування власника лісів , постійного лісокористувача)

Лісництво Новоград - Волинське урочище Іванівська дача
квартал № 26 виділ № 8 ділянка № - площа 0.6 гектарів

Таксаційна характеристика насадження

Склад 10С₂+2С₂+5п , вік 59 років , бонітет 1^а , середній діаметр 30 сантиметрів,
середня висота 24 метрів , повнота 0.70 , тип лісу ВзДСА , рельєф рівнинний ,
експозиція - , ґрунт дерново-підзолистий піщаний вологий ,
підріст - , підлісок кущинка , агашка .

Лісопатологічна характеристика насадження

Вид пошкодження насадження (лісова пожежа, буревій, сніголам, обледеніння, відмирання та висихання дерев, захаращеність, об'їдання шкідниками хвої/ листя , наявність гусені, масовий літ метеликів, опадання хвої/ листя, відлущення кори на стовбурах та інші ознаки , не характерні для нормального стану дерев)

Ступінь пошкодження, ураження : слабке

(поодинокі, слабке, середнє, сильне)

Вид розподілу пошкоджених дерев: поодинокі

(поодинокі, групові, куртинні)

Обсяг ушкодженої деревини на 1 гектарі (окомірно) 43 куб. метрів , у тому числі сухостійної 38 куб. метрів

Ознаки погіршення стану лісових насаджень виявив :

майстер лісу
(посада)

« 11 » 05. 2021 року

(підпис)

= Мосійчук М.О. =
(ініціали та прізвище)

лісничий
(лісничий, помічник лісничого)

« 13 » 05. 2021 року

(підпис)

= Ставиш І.В. =
(ініціали та прізвище)

Висновок інженера відділу (сектору) охорони і захисту лісу державного лісгосподарського (лісомисливського) підприємства або представника державного спеціалізованого лісозахисного підприємства щодо необхідності здійснення лісозахисних чи інших заходів з поліпшення санітарного стану лісів за результатами огляду санітарного стану лісової ділянки закінчене проведення СРВ на площі 0.6 га

інженер - лісопатолог
(посада)

« 14 » 05. 2021 року

(підпис)

В. О. Білецький
(ініціали та прізвище)

ПОВІДОМЛЕННЯ
про появу ознак погіршення санітарного стану лісових насаджень

Житомирська

(Автономна Республіка Крим , область)

ДП «Новоград – Волинське ДЛМГ»

(найменування власника лісів , постійного лісокористувача)

Лісництво Новоград - Волинське , урочище Іванівська дача
квартал № 27 , виділ № 1 , ділянка № - , площа 4.2 гектарів

Таксаційна характеристика насадження

Склад 80% Сх , вік 76 років , бонітет 1 , середній діаметр 30 сантиметрів,
середня висота 24 метрів , повнота 0.70 , тип лісу взр. , рельєф рівнинний ,
експозиція - , ґрунт дерново-підзолисті тичаністі волиністі
підріст - , підлісок горобика - різний

Лісопатологічна характеристика насадження

Вид пошкодження насадження (лісова пожежа, буревій, сніголам, обледеніння, відмирання та
всихання дерев, захарашеність, об'їдання шкідниками хвої / листя , наявність гусені, масовий літ
метеликів, опадання хвої/ листя, відлущення кори на стовбурах та інші ознаки , не характерні для
нормального стану дерев вплив КЕКФ, вихання № Сх

Ступінь пошкодження, ураження : середнє

(поодинокі, слабкі, середні, сильні)

Вид розподілу пошкоджених дерев: поодинокі і групові

(поодинокі, групові, куртинні)

Обсяг ушкодженої деревини на 1 гектарі (окомірно) 8 куб. метрів , у тому числі сухостійної
8 куб. метрів

Ознаки погіршення стану лісових насаджень виявив :

майстер лісу
(посада)
« 11 » 05. 2021 року

(підпис)

« Мосійчук М. О. »
(ініціали та прізвище)

лісничий
(лісничий, помічник лісничого)
« 13 » 05. 2021 року

(підпис)

« Павлюк Т. В. »
(ініціали та прізвище)

Висновок інженера відділу (сектору) охорони і захисту лісу державного лісогосподарського
(лісомисливського) підприємства або представника державного спеціалізованого
лісозахисного підприємства щодо необхідності здійснення лісозахисних чи інших заходів
з поліпшення санітарного стану лісів за результатами огляду санітарного стану лісової
ділянки насадження потребує СРВ на площі 4.2 га

інженер - лісопатолог
(посада)
« 14 » 05. 2021 року

(підпис)

В. О. Білецький
(ініціали та прізвище)

ПОВІДОМЛЕННЯ
про появу ознак погіршення санітарного стану лісових насаджень

Житомирська

(Автономна Республіка Крим , область)

ДП «Новоград – Волинське ДЛМГ»

(найменування власника лісів , постійного лісокористувача)

Лісництво Новоград - Волинське урочище Іванівська дача
квартал № 31 виділ № 16 ділянка № 2 площа 0.5 гектарів

Таксаційна характеристика насадження

Склад СБп 2Дз 2Сз , вік 40 років , бонітет 2 , середній діаметр 26 сантиметрів,
середня висота 23 метрів , повнота 0.40 , тип лісу Вз ДС , рельєф рівнинний ,
експозиція — , ґрунт дерново - підзолистий піщаний свіжий
підріст — , підлісок горобина - різні

Лісопатологічна характеристика насадження

Вид пошкодження насадження (лісова пожежа, буревій, сніголам, обледеніння, відмирання та
всихання дерев, захаращеність, об'їдання шкідниками хвої / листя , наявність гусені, масовий літ
метеликів, опадання хвої/ листя, відлущення кори на стовбурах та інші ознаки , не характерні для
нормального стану дерев вигоріли Бп

Ступінь пошкодження, ураження : середнє

(поодинокі, слабке, середнє, сильне)

Вид розподілу пошкоджених дерев: груповий

(поодинокий, груповий, куртинний)

Обсяг ушкодженої деревини на 1 гектарі (окомірно) 3.2 куб. метрів , у тому числі сухостійної
2.8 куб. метрів

Ознаки погіршення стану лісових насаджень виявив :

майстер лісу
(посада)

« 11 » 05. 2021 року

(підпис)

= Мосійчук М. О. =
(ініціали та прізвище)

лісничий
(лісничий, помічник лісничого)

« 13 » 05. 2021 року

(підпис)

= Гаврилюк І. В. =
(ініціали та прізвище)

Висновок інженера відділу (сектору) охорони і захисту лісу державного лісогосподарського
(лісомисливського) підприємства або представника державного спеціалізованого
лісозахисного підприємства щодо необхідності здійснення лісозахисних чи інших заходів
з поліпшення санітарного стану лісів за результатами огляду санітарного стану лісової
ділянки насадження потребує СРВ на площі 0.5 га

інженер - лісопатолог
(посада)

« 14 » 05. 2021 року

(підпис)

В. О. Білецький
(ініціали та прізвище)

ПОВІДОМЛЕННЯ
про появу ознак погіршення санітарного стану лісових насаджень

Житомирська

(Автономна Республіка Крим , область)

ДП «Новоград – Волинське ДЛМГ»

(найменування власника лісів , постійного лісокористувача)

Лісництво Новоград - Волинське урочище Іванівська дача
квартал № 52 виділ № 13 ділянка № — площа 4,9 гектарів

Таксаційна характеристика насадження

Склад 70% С₂ 15% + О_с , вік 85 років , бонітет 2 , середній діаметр 28 сантиметрів,
середня висота 24 метрів , повнота 0,40 , тип лісу БЗДС , рельєф рівнинний ,
експозиція — , ґрунт зерново - підзолистий сутінковий вологий
підріст — , підлісок —

Лісопатологічна характеристика насадження

Вид пошкодження насадження (лісова пожежа, буревій, сніголам, обледеніння, відмирання та
всихання дерев, захаращеність, об'їдання шкідниками хвої / листя , наявність гусені, масовий літ
метеликів, опадання хвої/ листя, відлущення кори на стовбурах та інші ознаки , не характерні для
нормального стану дерев Всихання С₂ ; О_с

Ступінь пошкодження, ураження : слабке

(продиноке, слабе, середне, сильне)

Вид розподілу пошкоджених дерев: поодинокий і груповий

(поодинокий, груповий, куртинний)

Обсяг ушкодженої деревини на 1 гектарі (окомірно) 47 куб. метрів , у тому числі сухостійної
43 куб. метрів

Ознаки погіршення стану лісових насаджень виявив :

майстер лісу

(посада)

« 11 » 05. 2021 року

(підпис)

= Мосійчук М.О. =
(ініціали та прізвище)

лісничий

(лісничий, помічник лісничого)

« 13 » 05. 2021 року

(підпис)

= Гавриш І.В. =
(ініціали та прізвище)

Висновок інженера відділу (сектору) охорони і захисту лісу державного лісогосподарського
(лісомисливського) підприємства або представника державного спеціалізованого
лісозахисного підприємства щодо необхідності здійснення лісозахисних чи інших заходів
з поліпшення санітарного стану лісів за результатами огляду санітарного стану лісової
ділянки насадження потребує СРВ на площі 1,9 га

інженер - лісопатолог

(посада)

« 14 » 05. 2021 року

(підпис)

В. О. Білецький
(ініціали та прізвище)

ПОВІДОМЛЕННЯ
про появу ознак погіршення санітарного стану лісових насаджень

Житомирська

(Автономна Республіка Крим , область)

ДП «Новоград – Волинське ДЛМГ»

(найменування власника лісів , постійного лісокористувача)

Лісництво Новоград - Волинське урочище Іванівська дача
квартал № 33 виділ № 8 ділянка № 1 площа 1.0 гектарів

Таксаційна характеристика насадження

Склад БСз1Дз3Бп , вік 35 років , бонітет 1 , середній діаметр 18 сантиметрів,
середня висота 15 метрів , повнота 0.70 , тип лісу ВедС , рельєф рівнинний
експозиція — , ґрунт дерново-підзолистий світлий
підріст — , підлісок грабівий

Лісопатологічна характеристика насадження

Вид пошкодження насадження (лісова пожежа, буревій, сніголам, обледеніння, відмирання та
всихання дерев, захаращеність, об'їдання шкідниками хвої / листя , наявність гусені, масовий літ
метеликів, опадання хвої/ листя, відлущення кори на стовбурах та інші ознаки , не характерні для
нормального стану дерев пошкодження короїдами берізовими

Ступінь пошкодження, ураження : середнє
(поодинокі, слабке, середнє, сильне)

Вид розподілу пошкоджених дерев: груповий
(поодинокий, груповий, кургінний)

Обсяг ушкодженої деревини на 1 гектарі (окомірно) 31 куб. метрів , у тому числі сухостійної
26 куб. метрів

Ознаки погіршення стану лісових насаджень виявив :

майстер лісу
(посада)
« 11 » 05. 2021 року

(підпис)

« Мосійчук М. О. »
(ініціали та прізвище)

лісничий
(лісничий, помічник лісничого)
« 13 » 05. 2021 року

(підпис)

« Павлюк І. В. »
(ініціали та прізвище)

Висновок інженера відділу (сектору) охорони і захисту лісу державного лісогосподарського
(лісомисливського) підприємства або представника державного спеціалізованого
лісозахисного підприємства щодо необхідності здійснення лісозахисних чи інших заходів
з поліпшення санітарного стану лісів за результатами огляду санітарного стану лісової
ділянки насадження потребує СРВ на площі 1.0 га

інженер - лісопатолог
(посада)
« 14 » 05. 2021 року

(підпис)

В. О. Білецький
(ініціали та прізвище)

ПОВІДОМЛЕННЯ
про появу ознак погіршення санітарного стану лісових насаджень

Житомирська

(Автономна Республіка Крим , область)

ДП «Новоград – Волинське ДЛМГ»

(найменування власника лісів , постійного лісокористувача)

Лісництво Новоград - Волинське урочище Іванівська дача

квартал № 34

виділ № 21

ділянка № —

площа 3.5 гектарів

Таксаційна характеристика насадження

Склад 9С15 + 2З , вік 59 років , бонітет 1^а , середній діаметр 26 сантиметрів , середня висота 23 метрів , повнота 0.60 , тип лісу ВзДС , рельєф рівнинний , експозиція — , ґрунт дерново - підзолистий суглинаний болотний , підріст — , підлісок кущинна - середньої густоти

Лісопатологічна характеристика насадження

Вид пошкодження насадження (лісова пожежа, буревій, сніголам, обледеніння, відмирання та всихання дерев, захаращеність, об'їдання шкідниками хвої / листя , наявність гусені, масовий літ метеликів, опадання хвої/ листя, відлущення кори на стовбурах та інші ознаки , не характерні для нормального стану дерев) пошкодження корою вершків дерев

Ступінь пошкодження, ураження : середнє

(поодинокі, слабкі, середні, сильні)

Вид розподілу пошкоджених дерев: поодинокі і групові

(поодинокі, групові, куртинні)

Обсяг ушкодженої деревини на 1 гектарі (окомірно) 21 куб. метрів , у тому числі сухостійної 17 куб. метрів

Ознаки погіршення стану лісових насаджень виявив :

майстер лісу
(посада)

« 14 » 05. 2021 року

(підпис)

= Мосійчук М.О. =
(ініціали та прізвище)

лісничий
(лісничий, помічник лісничого)

« 13 » 05. 2021 року

(підпис)

= Гавриш І.В. =
(ініціали та прізвище)

Висновок інженера відділу (сектору) охорони і захисту лісу державного лісогосподарського (лісомисливського) підприємства або представника державного спеціалізованого лісозахисного підприємства щодо необхідності здійснення лісозахисних чи інших заходів з поліпшення санітарного стану лісів за результатами огляду санітарного стану лісової ділянки насадження потребує СРВ на площі 3.5 га.

інженер - лісопатолог
(посада)

« 14 » 05. 2021 року

(підпис)

В. О. Білецький
(ініціали та прізвище)

ПОВІДОМЛЕННЯ
про появу ознак погіршення санітарного стану лісових насаджень

Житомирська

(Автономна Республіка Крим , область)

ДП «Новоград – Волинське ДЛМГ»

(найменування власника лісів , постійного лісокористувача)

Лісництво Новоград - Волинське урочище Іванівська дача
квартал № 38 виділ № 4 ділянка № - площа 1.3 гектарів

Таксаційна характеристика насаджень

Склад 90% Дз + Бп , вік 74 років , бонітет 1^a , середній діаметр 36 сантиметрів,
середня висота 27 метрів , повнота 0.60 , тип лісу вдс , рельєф рівнинний ,
експозиція - , ґрунт дерново-підзолистий суглинаний свіжий
підріст - , підлісок ліщина, горобина

Лісопатологічна характеристика насаджень

Вид пошкодження насаджень (лісова пожежа, буревій, сніголам, обледеніння, відмирання та
всихання дерев, захаращеність, об'їдання шкідниками хвої / листя , наявність гусені, масовий літ
метеликів, опадання хвої/ листя, відлущення кори на стовбурах та інші ознаки , не характерні для
нормального стану дерев пошкоджено вершівками короїдів

Ступінь пошкодження, ураження : середнє
(поодинокі, слабке, середнє, сильне)

Вид розподілу пошкоджених дерев: груповий
(поодинокий, груповий, куртинний)

Обсяг ушкодженої деревини на 1 гектарі (окомірно) 35 куб. метрів , у тому числі сухостійної
31 куб. метрів

Ознаки погіршення стану лісових насаджень виявив :

мештер лісу
(посада)
« 11 » 05 . 2021 року

[підпис]
(підпис)

= Мосійчук М. О. =
(ініціали та прізвище)

лісничий
(лісничий, помічник лісничого)
« 13 » 05 . 2021 року

[підпис]
(підпис)

= Лавинок І. В. =
(ініціали та прізвище)

Висновок інженера відділу (сектору) охорони і захисту лісу державного лісгосподарського
(лісомисливського) підприємства або представника державного спеціалізованого
лісозахисного підприємства щодо необхідності здійснення лісозахисних чи інших заходів
з поліпшення санітарного стану лісів за результатами огляду санітарного стану лісової
ділянки насадження потребує сев на площі 1.3 га

інженер - лісопатолог
(посада)
« 14 » 05 . 2021 року

[підпис]
(підпис)

В. О. Білецький
(ініціали та прізвище)

ПОВІДОМЛЕННЯ
про появу ознак погіршення санітарного стану лісових насаджень

Житомирська

(Автономна Республіка Крим , область)

ДП «Новоград – Волинське ДЛМГ»

(на іменування власника лісів , постійного лісокористувача)

Лісництво Новоград - Волинське урочище Іванівська дача
квартал № 41 виділ № 4 ділянка № — площа 1.0 гектарів

Таксаційна характеристика насадження

Склад 10Сз + Бп , вік 70 років , бонітет 1а , середній діаметр 32 сантиметрів,
середня висота 27 метрів , повнота 0.50 , тип лісу ВзДС , рельєф рівнинний
експозиція — , ґрунт дерново-підзолистий піщаний свіжий
підріст 10 Дз , підлісок голубика , крушина

Лісопатологічна характеристика насадження

Вид пошкодження насадження (лісова пожежа, буревій, сніголам, обледеніння, відмирання та
всихання дерев, захаращеність, об'їдання шкідниками хвої / листя , наявність гусені, масовий літ
метеликів, опадання хвої/ листя, відлущення кори на стовбурах та інші ознаки , не характерні для
нормального стану дерев : всихання Сз

Ступінь пошкодження, ураження : слабке
(поодинокі, слабке, середнє, сильне)

Вид розподілу пошкоджених дерев: поодинокі
(поодинокі, груповий, куртинний)

Обсяг ушкодженої деревини на 1 гектарі (окомірно) 43 куб. метрів , у тому числі сухостійної
42 куб. метрів

Ознаки погіршення стану лісових насаджень виявив :

майстер лісу
(посада)
« 11 » 05. 2021 року

[підпис]
(підпис)

Мосійчук М. О.
(ініціали та прізвище)

лісничий
(лісничий, помічник лісничого)
« 13 » 05. 2021 року

[підпис]
(підпис)

Гавлюк І. В.
(ініціали та прізвище)

Висновок інженера відділу (сектору) охорони і захисту лісу державного лісогосподарського
(лісомисливського) підприємства або представника державного спеціалізованого
лісозахисного підприємства щодо необхідності здійснення лісозахисних чи інших заходів
з поліпшення санітарного стану лісів за результатами огляду санітарного стану лісової
ділянки : насадження пожеже СРВ на площі 1.0 га

інженер - лісопатолог
(посада)
« 14 » 05. 2021 року

[підпис]
(підпис)

В. О. Білецький
(ініціали та прізвище)

ПОВІДОМЛЕННЯ
про появу ознак погіршення санітарного стану лісових насаджень

Житомирська

(Автономна Республіка Крим , область)

ДП «Новоград – Волинське ДЛМГ»

(найменування власника лісів , постійного лісокористувача)

Лісництво Новоград - Волинське урочище Іванівська дача
квартал № 41 виділ № 5 ділянка № - площа 1.2 гектарів

Таксаційна характеристика насадження

Склад 433D32B1Bw, вік 70 років, бонітет 1a, середній діаметр 32 сантиметрів,
середня висота 27 метрів, повнота 0.70, тип лісу БзДС, рельєф рівнинний,
експозиція -, ґрунт дерново-підзолистий піщаний вологий,
підріст -, підлісок -

Лісопатологічна характеристика насадження

Вид пошкодження насадження (лісова пожежа, буревій, сніголам, обледеніння, відмирання та
висихання дерев, захаращеність, об'їдання шкідниками хвої/листя, наявність гусені, масовий літ
метеликів, опадання хвої/листя, відлущення кори на стовбурах та інші ознаки, не характерні для
нормального стану дерев визначити Сз; Дз

Ступінь пошкодження, ураження: середнє

(поодинокі, слабке, середнє, сильне)

Вид розподілу пошкоджених дерев: поодинокі і групові

(поодинокі, групові, куртинні)

Обсяг ушкодженої деревини на 1 гектарі (окомірно) 25 куб. метрів, у тому числі сухостійної
23 куб. метрів

Ознаки погіршення стану лісових насаджень виявив:

маістер лісу
(посада)

« 11 » 05. 2021 року

(підпис)

= Мосійчук М. О. =
(ініціали та прізвище)

лісничий
(лісничий, помічник лісничого)

« 13 » 05. 2021 року

(підпис)

= Ставиок І. В. =
(ініціали та прізвище)

Висновок інженера відділу (сектору) охорони і захисту лісу державного лісгосподарського
(лісомисливського) підприємства або представника державного спеціалізованого
лісозахисного підприємства щодо необхідності здійснення лісозахисних чи інших заходів
з поліпшення санітарного стану лісів за результатами огляду санітарного стану лісової
ділянки закінчене проведення СРВ на площі 1.2 га

інженер - лісопатолог
(посада)

« 14 » 05. 2021 року

(підпис)

В. О. Білецький
(ініціали та прізвище)

ПОВІДОМЛЕННЯ
про появу ознак погіршення санітарного стану лісових насаджень

Житомирська

(Автономна Республіка Крим , область)

ДП «Новоград – Волинське ДЛМГ»

(найменування власника лісів , постійного лісокористувача)

Лісництво Новоград - Волинське урочище Рихальськ
квартал № 98 виділ № 9 ділянка № — площа 6.0 гектарів

Таксаційна характеристика насадження

Склад 70% Сз + 15% Бп + 0% Ос, вік 95 років, бонітет 2, середній діаметр 32 сантиметрів,
середня висота 25 метрів, повнота 0.70, тип лісу СзДСА, рельєф рівнинний,
експозиція —, ґрунт зривово-підзолисто-суглинковий волеглий,
підріст —, підлісок азелля, крушина

Лісопатологічна характеристика насадження

Вид пошкодження насадження (лісова пожежа, буревій, сніголам, обледеніння, відмирання та
всихання дерев, захаращеність, об'їдання шкідниками хвої / листя, наявність гусені, масовий літ
метеликів, опадання хвої / листя, відлущення кори на стовбурах та інші ознаки, не характерні для
нормального стану дерев: вплив КЕСФ

Ступінь пошкодження, ураження: Середнє
(поодинокі, слабке, середнє, сильне)

Вид розподілу пошкоджених дерев: поодинокі і групові
(поодинокі, груповий, куртинний)

Обсяг ушкодженої деревини на 1 гектарі (окомірно) 45 куб. метрів, у тому числі сухостійної
39 куб. метрів

Ознаки погіршення стану лісових насаджень виявив:

майстер лісу
(посада)
« 11 » 05. 2021 року

[підпис]
(підпис)

Морченко О. В.
(ініціали та прізвище)

лісничий
(лісничий, помічник лісничого)
« 13 » 05. 2021 року

[підпис]
(підпис)

Гавриш Т. В.
(ініціали та прізвище)

Висновок інженера відділу (сектору) охорони і захисту лісу державного лісогосподарського
(лісомисливського) підприємства або представника державного спеціалізованого
лісозахисного підприємства щодо необхідності здійснення лісозахисних чи інших заходів
з поліпшення санітарного стану лісів за результатами огляду санітарного стану лісової
ділянки доцільне проведення СРВ на площі 6.0 га.

інженер - лісопатолог
(посада)
« 14 » 05. 2021 року

[підпис]
(підпис)

В. О. Білецький
(ініціали та прізвище)

ПОВІДОМЛЕННЯ
про появу ознак погіршення санітарного стану лісових насаджень

Житомирська

(Автономна Республіка Крим, область)

ДП «Новоград – Волинське ДЛМГ»

(найменування власника лісів, постійного лісокористувача)

Лісництво Новоград - Волинське урочище Рихальське
квартал № 49 виділ № 14 ділянка № _____ площа 1.6 гектарів

Таксаційна характеристика насадження

Склад 7С3Бн, вік 40 років, бонітет 1, середній діаметр 32 сантиметрів,
середня висота 25 метрів, повнота 0.60, тип лісу В30С, рельєф рівнинний,
експозиція -, ґрунт зернисто-міркований супінний вологий,
підріст Дз - різкий, підлісок ярунська середньої щільності

Лісопатологічна характеристика насадження

Вид пошкодження насадження (лісова пожежа, буревій, сніголам, обледеніння, відмирання та
всихання дерев, захаращеність, об'їдання шкідниками хвої / листя, наявність гусені, масовий літ
метеликів, опадання хвої / листя, відлущення кори на стовбурах та інші ознаки, не характерні для
нормального стану дерев вплив комах-векторів

Ступінь пошкодження, ураження: середнє
(поодинокі, слабке, середнє, сильне)

Вид розподілу пошкоджених дерев: груповий і поодинокий
(поодинокий, груповий, куртинний)

Обсяг ушкодженої деревини на 1 гектарі (окомірно) 23 куб. метрів, у тому числі сухостійної
13 куб. метрів

Ознаки погіршення стану лісових насаджень виявив:

майстер лісу
(посади)
« 25 » 05 2021 року

[підпис]
(підпис)

« Марченко О.В. »
(ініціали та прізвище)

лісничий
(лісничий, помічник лісничого)
« 27 » 05 2021 року

[підпис]
(підпис)

« Лавинок І.В. »
(ініціали та прізвище)

Висновок інженера відділу (сектору) охорони і захисту лісу державного лісогосподарського
(лісомисливського) підприємства або представника державного спеціалізованого
лісозахисного підприємства щодо необхідності здійснення лісозахисних чи інших заходів
з поліпшення санітарного стану лісів за результатами огляду санітарного стану лісової
ділянки насадження потребує СРВ на площі 1.6 га

інженер ОЗЛ
(посади)
« 31 » 05 2021 року

[підпис]
(підпис)

В. В. Прищеп
(ініціали та прізвище)

ПОВІДОМЛЕННЯ
про появу ознак погіршення санітарного стану лісових насаджень

Житомирська

(Автономна Республіка Крим , область)

ДП «Новоград – Волинське ДЛМГ»

(найменування власника лісів , постійного лісокористувача)

Лісництво Новоград - Волинське урочище Федорівська дача
квартал № 56 виділ № 28 ділянка № - площа 2.0 гектарів

Таксаційна характеристика насадження

Склад 70% Б_т + 0% + 0%, вік 80 років, бонітет 1, середній діаметр 32 сантиметрів,
середня висота 24 метрів, повнота 0.60, тип лісу БЗ ДСН, рельєф рівнинний,
експозиція -, ґрунт супіщаний вологий, підлісок опади, кущина серед. щоготи
підріст -

Лісопатологічна характеристика насадження

Вид пошкодження насадження (лісова пожежа, буревій, сніголам, обледеніння, відмирання та
всихання дерев, захаращеність, об'їдання шкідниками хвої / листя, наявність гусені, масовий літ
метеликів, опадання хвої / листя, відлущення кори на стовбурах та інші ознаки, не характерні для
нормального стану дерев ознаки пошкодження корою на верхівках

Ступінь пошкодження, ураження: слабке
(поодинокі, слабке, середнє, сильне)

Вид розподілу пошкоджених дерев: поодинокі
(поодинокий, груповий, куртинний)

Обсяг ушкодженої деревини на 1 гектарі (окомірно) 12 куб. метрів, у тому числі сухостійної
8 куб. метрів

Ознаки погіршення стану лісових насаджень виявив:

майстер лісу
(посада)
« 25 » 05 2021 року

(підпис)

= Лівіничук О.О. =
(ініціали та прізвище)

лісничий
(лісничий, помічник лісничого)
« 27 » 05 2021 року

(підпис)

= Павлюк Т.В. =
(ініціали та прізвище)

Висновок інженера відділу (сектору) охорони і захисту лісу державного лісгосподарського
(лісомисливського) підприємства або представника державного спеціалізованого
лісозахисного підприємства щодо необхідності здійснення лісозахисних чи інших заходів
з поліпшення санітарного стану лісів за результатами огляду санітарного стану лісової
ділянки доцільно провести СРВ на площі 2.0 га

інженер ОЗЛ
(посада)

« 31 » 05 2021 року

(підпис)

В. В. Прищеп
(ініціали та прізвище)

ПОВІДОМЛЕННЯ
про появу ознак погіршення санітарного стану лісових насаджень

Житомирська

(Автономна Республіка Крим , область)

ДП «Новоград – Волинське ДЛМГ»

(найменування власника лісів , постійного лісокористувача)

Лісництво Новоград - Волинське урочище Федорівська дача

квартал № 57

виділ № 25

ділянка № -

площа 2.1 гектарів

Таксаційна характеристика насадження

Склад 9C₁ + B₁ + D₂ , вік 79 років , бонітет 1^a , середній діаметр 36 сантиметрів ,
середня висота 24 метрів , повнота 0.60 , тип лісу B3DС , рельєф хвилястий ,
експозиція - , ґрунт дерново-підзолистий суглинковий вологий ,
підріст - , підлісок кущина середньої щільності

Лісопатологічна характеристика насадження

Вид пошкодження насадження (лісова пожежа, буревій, сніголам, обледеніння, відмирання та
всихання дерев, захаращеність, об'їдання шкідниками хвої / листя , наявність гусені, масовий літ
метеликів, опадання хвої/ листя, відлущення кори на стовбурах та інші ознаки , не характерні для
нормального стану дерев пошкодження корозом вершківовими

Ступінь пошкодження, ураження : слабке

(поодинокі, слабке, середнє, сильне)

Вид розподілу пошкоджених дерев: поодинокі

(поодинокий, груповий, куртинний)

Обсяг ушкодженої деревини на 1 гектарі (окомірно) 30 куб. метрів , у тому числі сухостійної
30 куб. метрів

Ознаки погіршення стану лісових насаджень виявив :

майстер лісу
(посада)
« 11 » 05. 2021 року

[підпис]
(підпис)

= Митченко О. О. =
(ініціали та прізвище)

лісничий
(лісничий, помічник лісничого)
« 12 » 05. 2021 року

[підпис]
(підпис)

= Гавриш І. В. =
(ініціали та прізвище)

Висновок інженера відділу (сектору) охорони і захисту лісу державного лісгосподарського
(лісомисливського) підприємства або представника державного спеціалізованого
лісозахисного підприємства щодо необхідності здійснення лісозахисних чи інших заходів
з поліпшення санітарного стану лісів за результатами огляду санітарного стану лісової
ділянки насадження потребує СРВ на площі 2.1 га.

інженер - лісопатолог
(посада)
« 14 » 05. 2021 року

[підпис]
(підпис)

В. О. Білецький
(ініціали та прізвище)

ПОВІДОМЛЕННЯ
про появу ознак погіршення санітарного стану лісових насаджень

Житомирська

(Автономна Республіка Крим , область)

ДП «Новоград – Волинське ДЛМГ»

(найменування власника лісів , постійного лісокористувача)

Лісництво Новоград - Волинське урочище Федорівська дача
квартал № 63 виділ № 2 ділянка № — площа 0.6 гектарів

Таксаційна характеристика насаджень

Склад 10Сз, вік 60 років, бонітет 1^а, середній діаметр 30 сантиметрів,
середня висота 25 метрів, повнота 0.70, тип лісу ВзОС, рельєф рівнинний,
експозиція —, ґрунт дерново-підзолистий піщаний вологий,
підріст —, підлісок кущина - різкеві

Лісопатологічна характеристика насаджень

Вид пошкодження насаджень (лісова пожежа, буревій, сніголам, обледеніння, відмирання та
всихання дерев, захаращеність, об'їдання шкідниками хвої / листя, наявність гусені, масовий літ
метеликів, опадання хвої/ листя, відлущення кори на стовбурах та інші ознаки, не характерні для
нормального стану дерев пошкоджено кородами берізівровими

Ступінь пошкодження, ураження: слабке
(поодинокі, слабке, середнє, сильне)

Вид розподілу пошкоджених дерев: груповий
(поодинокий, груповий, куртинний)

Обсяг ушкодженої деревини на 1 гектарі (окомірно) 40 куб. метрів, у тому числі сухостійної
30 куб. метрів

Ознаки погіршення стану лісових насаджень виявив:

майстер лісу
(посада)
« 14 » 05 2021 року

(підпис)

= Лівіцький О.О. =
(ініціали та прізвище)

лісничий
(лісничий, помічник лісничого)
« 13 » 05 2021 року

(підпис)

= Гавриш І.В. =
(ініціали та прізвище)

Висновок інженера відділу (сектору) охорони і захисту лісу державного лісогосподарського
(лісомисливського) підприємства або представника державного спеціалізованого
лісозахисного підприємства щодо необхідності здійснення лісозахисних чи інших заходів
з поліпшення санітарного стану лісів за результатами огляду санітарного стану лісової
ділянки насадження потребує СРВ на площі 0.6 га

інженер - лісопатолог
(посада)
« 14 » 05 2021 року

(підпис)

В.О. Білецький
(ініціали та прізвище)

ПОВІДОМЛЕННЯ
про появу ознак погіршення санітарного стану лісових насаджень

Житомирська

(Автономна Республіка Крим , область)

ДП «Новоград – Волинське ДЛМГ»

(найменування власника лісів , постійного лісокористувача)

Лісництво Новоград - Волинське урочище Федорівська дача
квартал № 63 виділ № 6 ділянка № - площа 1.8 гектарів

Таксаційна характеристика насадження

Склад 4С22ДЗЗБ10с, вік 75 років, бонітет 1, середній діаметр 32 сантиметрів,
середня висота 24 метрів, повнота 0.60, тип лісу ВЗДСН, рельєф рівнинний,
експозиція -, ґрунт дерново-підзолистий гімрансесий вологий,
підріст -, підлісок аґатис, крушина, середн. щільн.

Лісопатологічна характеристика насадження

Вид пошкодження насадження (лісова пожежа, буревій, сніголам, обледеніння, відмирання та
всихання дерев, захаращеність, об'їдання шкідниками хвої / листя, наявність гусені, масовий літ
метеликів, опадання хвої / листя, відлущення кори на стовбурах та інші ознаки, не характерні для
нормального стану дерев, всихання Бп. Ос вплив ВЕКФ

Ступінь пошкодження, ураження: слабке

(поодинокі, слабке, середнє, сильне)

Вид розподілу пошкоджених дерев: поодинокі

(поодинокий, груповий, куртинний)

Обсяг ушкодженої деревини на 1 гектарі (окомірно) 24 куб. метрів, у тому числі сухостійної
18 куб. метрів

Ознаки погіршення стану лісових насаджень виявив:

майстер лісу
(посада)
« 11 » 05. 2021 року

(підпис)

= Митвінчук О.О. =
(ініціали та прізвище)

лісничий
(лісничий, помічник лісничого)
« 13 » 05. 2021 року

(підпис)

= Гавришук І.В. =
(ініціали та прізвище)

Висновок інженера відділу (сектору) охорони і захисту лісу державного лісогосподарського
(лісомисливського) підприємства або представника державного спеціалізованого
лісозахисного підприємства щодо необхідності здійснення лісозахисних чи інших заходів
з поліпшення санітарного стану лісів за результатами огляду санітарного стану лісової
ділянки доцільно провести СРВ на площі 1.8 га

інженер - лісопатолог
(посада)
« 14 » 05. 2021 року

(підпис)

В.О. Білецький
(ініціали та прізвище)

ПОВІДОМЛЕННЯ
про появу ознак погіршення санітарного стану лісових насаджень

Житомирська

(Автономна Республіка Крим , область)

ДП «Новоград – Волинське ДЛМГ»

(найменування власника лісів , постійного лісокористувача)

Лісництво Новоград - Волинське урочище Федорівська дача
квартал № 63 виділ № 18 ділянка № - площа 0.6 гектарів

Таксаційна характеристика насадження

Склад БС2Бн10с1Вн1Дзв вік 70 років, бонітет 2, середній діаметр 26 сантиметрів,
середня висота 21 метрів, повнота 0.50, тип лісу Б4Дс, рельєф рівнинний,
експозиція -, ґрунт дерново-підзолистий піщаний сирий,
підріст -, підлісок -

Лісопатологічна характеристика насадження

Вид пошкодження насадження (лісова пожежа, буревій, сніголам, обледеніння, відмирання та
висихання дерев, захаращеність, об'їдання шкідниками хвої / листя, наявність гусені, масовий літ
метеликів, опадання хвої / листя, відлущення кори на стовбурах та інші ознаки, не характерні для
нормального стану дерев : висихання С2, вітровал Бн

Ступінь пошкодження, ураження : середнє
(поодинокі, слабке, середнє, сильне)

Вид розподілу пошкоджених дерев: груповий і поодинокий
(поодинокий, груповий, куртинний)

Обсяг ушкодженої деревини на 1 гектарі (окомірно) 24 куб. метрів, у тому числі сухостійної
18 куб. метрів

Ознаки погіршення стану лісових насаджень виявив :

майстер лісу
(посада)
« 25 » 05. 2021 року

(підпис)

Литвінчук О.О.
(ініціали та прізвище)

лісничий
(лісничий, помічник лісничого)
« 27 » 05. 2021 року

(підпис)

Лавинок І.В.
(ініціали та прізвище)

Висновок інженера відділу (сектору) охорони і захисту лісу державного лісгосподарського
(лісомисливського) підприємства або представника державного спеціалізованого
лісозахисного підприємства щодо необхідності здійснення лісозахисних чи інших заходів
з поліпшення санітарного стану лісів за результатами огляду санітарного стану лісової
ділянки насадження потребує СРВ на площі 0.6 га

інженер ОЗЛ
(посада)
« 31 » 05. 2021 року

(підпис)

В. В. Прищеп
(ініціали та прізвище)

ПОВІДОМЛЕННЯ
про появу ознак погіршення санітарного стану лісових насаджень

Житомирська
(Автономна Республіка Крим, область)
ДП «Новоград – Волинське ДЛМГ»
(найменування власника лісів, постійного лісокористувача)
Лісництво Новоград – Волинське урочище Федорівська дача
квартал № 66 виділ № 3 ділянка № — площа 0.9 гектарів

Таксаційна характеристика насадження

Склад 100%, вік 78 років, бонітет 1, середній діаметр 28 сантиметрів,
середня висота 24 метрів, повнота 0.70, тип лісу С3 Т2, рельєф рівнинний,
експозиція —, ґрунт дерново-підзолистий суцільний вологий,
підріст —, підлісок кривавик, азалия – різьблені

Лісопатологічна характеристика насадження

Вид пошкодження насадження (лісова пожежа, буревій, сніголам, обледеніння, відмирання та
всихання дерев, захаращеність, об'їдання шкідниками хвої / листя, наявність гусені, масовий літ
метеликів, опадання хвої / листя, відлущення кори на стовбурах та інші ознаки, не характерні для
нормального стану дерев : вигляд КСРР, вітровал

Ступінь пошкодження, ураження : середнє
(поодинокі, слабке, середнє, сильне)

Вид розподілу пошкоджених дерев : груповий
(поодинокий, груповий, куртинний)

Обсяг ушкодженої деревини на 1 гектарі (окомірно) 10 куб. метрів, у тому числі сухостійної
8 куб. метрів

Ознаки погіршення стану лісових насаджень виявив :

майстер лісу
(посада)
« 14 » 05. 2021 року

[підпис]
(підпис)

Літвинчук О.О.
(ініціали та прізвище)

лісничий
(лісничий, помічник лісничого)
« 13 » 05. 2021 року

[підпис]
(підпис)

Гаврилюк Т.В.
(ініціали та прізвище)

Висновок інженера відділу (сектору) охорони і захисту лісу державного лісогосподарського
(лісомисливського) підприємства або представника державного спеціалізованого
лісозахисного підприємства щодо необхідності здійснення лісозахисних чи інших заходів
з поліпшення санітарного стану лісів за результатами огляду санітарного стану лісової
ділянки насадження котредус СРВ на площі 0.9 га.

інженер - лісопатолог
(посада)
« 14 » 05. 2021 року

[підпис]
(підпис)

В. О. Білецький
(ініціали та прізвище)

ПОВІДОМЛЕННЯ
про появу ознак погіршення санітарного стану лісових насаджень

Житомирська
(Автономна Республіка Крим , область)
ДП «Новоград – Волинське ДЛМГ»
(найменування власника лісів , постійного лісокористувача)
Лісництво Новоград - Волинське урочище Федорівська дача
квартал № 69 виділ № 24 ділянка № 1 площа 0.5 гектарів

Таксаційна характеристика насадження

Склад 70% Д, 20% Б, 10% Е, вік 44 років, бонітет 1, середній діаметр 22 сантиметрів,
середня висота 18 метрів, повнота 0.8, тип лісу БЗДС, рельєф рівнинний,
експозиція —, ґрунт дерново-підзолистий піщаний вологий,
підріст —, підлісок ярунчик

Лісопатологічна характеристика насадження

Вид пошкодження насадження (лісова пожежа, буревій, сніголам, обледеніння, відмирання та
всихання дерев, захаращеність, об'їдання шкідниками хвої / листя, наявність гусені, масовий літ
метеликів, опадання хвої / листя, відлущення кори на стовбурах та інші ознаки, не характерні для
нормального стану дерев пошкодження корою берізівковими

Ступінь пошкодження, ураження: середнє
(поодинокі, слабке, середнє, сильне)

Вид розподілу пошкоджених дерев: груповий
(поодинокі, груповий, куртинний)

Обсяг ушкодженої деревини на 1 гектарі (окомірно) 1.5 куб. метрів, у тому числі сухостійної
1.5 куб. метрів

Ознаки погіршення стану лісових насаджень виявив

майстер лісу
(посада)
« 11 » 05 2021 року

[підпис]
(підпис)

Бартимський В. П.
(ініціали та прізвище)

лісничий
(лісничий, помічник лісничого)
« 13 » 05 2021 року

[підпис]
(підпис)

Гаврило Т. В.
(ініціали та прізвище)

Висновок інженера відділу (сектору) охорони і захисту лісу державного лісогосподарського
(лісомисливського) підприємства або представника державного спеціалізованого
лісозахисного підприємства щодо необхідності здійснення лісозахисних чи інших заходів
з поліпшення санітарного стану лісів за результатами огляду санітарного стану лісової
ділянки: насадження потребує СРВ на площі 0.5 га

інженер - лісопатолог
(посада)
« 14 » 05 2021 року

[підпис]
(підпис)

В. О. Білешкий
(ініціали та прізвище)

ПОВІДОМЛЕННЯ
про появу ознак погіршення санітарного стану лісових насаджень

Житомирська

(Автономна Республіка Крим , область)

ДП «Новоград – Волинське ДЛМГ»

(найменування власника лісів , постійного лісокористувача)

Лісництво Новоград – Волинське урочище Федорівська дача
квартал № 42 виділ № 12 ділянка № - площа 1.3 гектарів

Таксаційна характеристика насадження

Склад 100% + Fm + Oc , вік 75 років , бонітет 1 , середній діаметр 32 сантиметрів,
середня висота 26 метрів , повнота 0.70 , тип лісу В320 , рельєф рівнинний ,
експозиція - , ґрунт супісний вологий , підлісок горобина крушина
підріст -

Лісопатологічна характеристика насадження

Вид пошкодження насадження (лісова пожежа, буревій, сніголам, обледеніння, відмирання та
всихання дерев, захаращеність, об'їдання шкідниками хвої / листя , наявність гусені, масовий літ
метеликів, опадання хвої / листя, відлущення кори на стовбурах та інші ознаки , не характерні для
нормального стану дерев пошкодження корі домі втрачені

Ступінь пошкодження, ураження : середнє
(поодинокі, слабке, середнє, сильне)

Вид розподілу пошкоджених дерев : груповий
(поодинокий, груповий, куртинний)

Обсяг ушкодженої деревини на 1 гектарі (окомірно) 39 куб. метрів , у тому числі сухостійної
39 куб. метрів

Ознаки погіршення стану лісових насаджень виявив :

майстер лісу
(посада)
« 25 » 05. 2021 року

(підпис)

= Дейнека В.В. =
(ініціали та прізвище)

лісничий
(лісничий, помічник лісничого)
« 27 » 05. 2021 року

(підпис)

= Лавинок І.В. =
(ініціали та прізвище)

Висновок інженера відділу (сектору) охорони і захисту лісу державного лісгосподарського
(лісомисливського) підприємства або представника державного спеціалізованого
лісозахисного підприємства щодо необхідності здійснення лісозахисних чи інших заходів
з поліпшення санітарного стану лісів за результатами огляду санітарного стану лісової
ділянки насадження потребує СРВ на площі 1.3 га.

інженер ОЗЛ
(посада)
« 31 » 05. 2021 року

(підпис)

В. В. Прищеп
(ініціали та прізвище)

ПОВІДОМЛЕННЯ
про появу ознак погіршення санітарного стану лісових насаджень

Житомирська
(Автономна Республіка Крим , область)
ДП «Новоград – Волинське ДЛМГ»
(найменування власника лісів , постійного лісокористувача)
Лісництво Новоград - Волинське урочище Дружба
квартал № 96 виділ № 21 ділянка № — площа 1.4 гектарів

Таксаційна характеристика насадження

Склад 10С3 , вік 59 років , бонітет 1 , середній діаметр 28 сантиметрів,
середня висота 22 метрів , повнота 0.60 , тип лісу В3ДС , рельєф рівнинний
експозиція — , ґрунт дерново-підзолистий суглинковий вологий
підріст — , підлісок бузина чорна

Лісопатологічна характеристика насадження

Вид пошкодження насадження (лісова пожежа, буревій, сніголам, обледеніння, відмирання та
всихання дерев, захаращеність, об'їдання шкідниками хвої / листя , наявність гусені, масовий літ
метеликів, опадання хвої/ листя, відлущення кори на стовбурах та інші ознаки , не характерні для
нормального стану дерев : вплив КЕКР

Ступінь пошкодження, ураження : слабке

(поодинокі, слабке, середнє, сильне)

Вид розподілу пошкоджених дерев: поодинокі

(поодинокі, груповий, куртинний)

Обсяг ушкодженої деревини на 1 гектарі (окомірно) 64 куб. метрів , у тому числі сухостійної
57 куб. метрів

Ознаки погіршення стану лісових насаджень виявив

О. майстер лісу
(посада)
« 11 » 05. 2021 року

(підпис)

Олександр С. А.
(ініціали та прізвище)

лісничий
(лісничий, помічник лісничого)
« 13 » 05. 2021 року

(підпис)

Тарас І. В.
(ініціали та прізвище)

Висновок інженера відділу (сектору) охорони і захисту лісу державного лісгосподарського
(лісомисливського) підприємства або представника державного спеціалізованого
лісозахисного підприємства щодо необхідності здійснення лісозахисних чи інших заходів
з поліпшення санітарного стану лісів за результатами огляду санітарного стану лісової
ділянки зональне проведення СРВ на площі 1.4 га

інженер - лісопатолог
(посада)
« 14 » 05. 2021 року

(підпис)

В. О. Білецький
(ініціали та прізвище)

ПОВІДОМЛЕННЯ
про появу ознак погіршення санітарного стану лісових насаджень

Житомирська
(Автономна Республіка Крим , область)
ДП «Новоград – Волинське ДЛМГ»
(найменування власника лісів , постійного лісокористувача)
Лісництво Новоград - Волинське урочище Дружба
квартал № 94 виділ № 1 ділянка № 3 площа 5.3 гектарів

Таксаційна характеристика насадження

Склад 100% , вік 63 років , бонітет 1 , середній діаметр 26 сантиметрів,
середня висота 21 метрів , повнота 0.70 , тип лісу вдс , рельєф рівнинний
експозиція - , ґрунт зерново-лізогомий суглинний світлий
підріст - , підлісок бузина чорна густий

Лісопатологічна характеристика насадження

Вид пошкодження насадження (лісова пожежа, буревій, сніголам, обледеніння, відмирання та
всихання дерев, захаращеність, об'їдання шкідниками хвої / листя , наявність гусені, масовий літ
метеликів, опадання хвої/ листя, відлущення кори на стовбурах та інші ознаки , не характерні для
нормального стану дерев ознаки пошкодження короїдом вершавним

Ступінь пошкодження, ураження : середнє
(поодинокі, слабке, середнє, сильне)

Вид розподілу пошкоджених дерев: груповий і поодинокий
(поодинокий, груповий, куртинний)

Обсяг ушкодженої деревини на 1 гектарі (окомірно) 33 куб. метрів , у тому числі сухостійної
28 куб. метрів

Ознаки погіршення стану лісових насаджень виявив

С. майстер лісу
(посада)
« 26 » 05. 2021 року

[підпис]
(підпис)

« Олексійчук С.А. »
(ініціали та прізвище)

лісничий
(лісничий, помічник лісничого)
« 27 » 05. 2021 року

[підпис]
(підпис)

« Павлюк Т.В. »
(ініціали та прізвище)

Висновок інженера відділу (сектору) охорони і захисту лісу державного лісгосподарського
(лісомисливського) підприємства або представника державного спеціалізованого
лісозахисного підприємства щодо необхідності здійснення лісозахисних чи інших заходів
з поліпшення санітарного стану лісів за результатами огляду санітарного стану лісової
ділянки насадження поруче СРБ на площі 5.3 га

інженер ОЗЛ
(посада)
« 31 » 05. 2021 року

[підпис]
(підпис)

В. В. Прищеп
(ініціали та прізвище)

ПОВІДОМЛЕННЯ
про появу ознак погіршення санітарного стану лісових насаджень

Житомирська
(Автономна Республіка Крим, область)
ДП «Новоград-Волинське ДЛМГ»
(найменування власника лісів, постійного лісокористувача)
Лісництво Пилипівський урочище _____
квартал № 41 виділ № 15 ділянка № _____ площа 40 гектарів

Таксаційна характеристика насадження
Склад СБп 20с1Вп 1Дз1Гз, вік 85 років, бонітет 1, середній діаметр 32 сантиметрів, середня висота 27 метрів, повнота 06, тип лісу ДЗГД, рельєс рібкий, експозиція _____, ґрунт _____, підріст _____, підлісок _____

Лісопатологічна характеристика насадження
Вид пошкодження насадження (лісова пожежа, буревій, сніголам, обледеніння, відмирання та всихання дерев, захаращеність, об'їдання шкідниками хвої/листя, наявність гусені, масовий літ метеликів, опадання хвої/листя, відлучення кори на стовбурах та інші ознаки, не характерні для нормального стану дерев) губовик черепавий

Ступінь пошкодження, ураження: слабке (поодинокі, слабке, середнє, сильне)

Вид розподілу пошкоджених дерев: поодинокий (поодинокий, груповий, куртинний)

Обсяг ушкодженої деревини на 1 гектарі (окомірно) 15 куб. метрів, у тому числі сухостійної 15 куб. метрів

Ознаки погіршення стану лісових насаджень виявив:

<u>Майстер лісу</u> (посада) <u>13 05 2021</u> року <u>лісничий</u> (лісничий (помічник лісничого) <u>13 05 2021</u> року	<u>_____</u> (підпис) <u>_____</u> (підпис)	<u>Новгород О.П.</u> (ініціали та прізвище) <u>Маліковський М.М.</u> (ініціали та прізвище)
--	--	--

Висновок інженера відділу (сектору) охорони і захисту лісу державного лісогосподарського (лісомисливського) підприємства або представника державного спеціалізованого лісозахисного підприємства щодо необхідності здійснення лісозахисних чи інших заходів з поліпшення санітарного стану лісів за результатами огляду санітарного стану лісової ділянки: потребує санітарних рубок

<u>Інженер В.З.П.</u> (посада) <u>05 2021</u> року	<u>_____</u> (підпис)	<u>Білецький В.О.</u> (ініціали та прізвище)
--	--------------------------	---

ПОВІДОМЛЕННЯ
про появу ознак погіршення санітарного стану лісових насаджень

Житомирська
(Автономна Республіка Крим, область)
ДП «Новоград-Волинське ДЛМГ»
(найменування власника лісів, постійного лісокористувача)

Лісництво Пилипове урочище _____
квартал № 41 виділ № 16 ділянка № _____ площа 3,1 гектарів

Таксаційна характеристика насадження
Склад ббп 20с 10лч 10г + 6з вік 85 років, бонітет 2, середній діаметр 32 сантиметрів, середня висота 26 метрів, повнота 0,6, тип лісу ДЗГД, рельєф рівнинний, експозиція _____, ґрунт _____, підріст _____, підлісок _____

Лісопатологічна характеристика насадження
Вид пошкодження насадження (лісова пожежа, буревій, сніголам, обледеніння, відмирання та всихання дерев, захаращеність, об'їдання шкідниками хвої/листя, наявність гусені, масовий літ метеликів, опадання хвої/листя, відлущення кори на стовбурах, та інші ознаки, не характерні для нормального стану дерев) порушення стовбурів

Ступінь пошкодження, ураження: слабке (поодиноке, слабе, середнє, сильне)

Вид розподілу пошкоджених дерев: поодинокий (поодинокий, груповий, куртинний)

Обсяг ушкодженої деревини на 1 гектарі (окомірно) 30 куб. метрів, у тому числі сухостійної 29 куб. метрів

Ознаки погіршення стану лісових насаджень виявив:

Майстер лісу
(посада)
13 05 2021 року

Лісничий
(лісничий (помічник
лісничого))

19 05 2021 року

(підпис)

(підпис)

Новгород О.П.
(ініціали та прізвище)

Майковський В.О.
(ініціали та прізвище)

Висновок інженера відділу (сектору) охорони і захисту лісу державного лісогосподарського (лісомисливського) підприємства або представника державного спеціалізованого лісозахисного підприємства щодо необхідності здійснення лісозахисних чи інших заходів з поліпшення санітарного стану лісів за результатами огляду санітарного стану лісової ділянки: потребує санітарних рубок

Інженер В.З.Н.

(посада)

05 2021 року

(підпис)

Білецький В.О.
(ініціали та прізвище)

ПОВІДОМЛЕННЯ
про появу ознак погіршення санітарного стану лісових насаджень

Житомирська
(Автономна Республіка Крим, область)
ДП «Новоград-Волинське ДЛМГ»
(найменування власника лісів, постійного лісокористувача)
Лісництво Пилиповецьке урочище _____
квартал № 48 виділ № 26 ділянка № _____ площа 9,4 гектарів

Таксаційна характеристика насадження
Склад 703 + 21618 + 61 вік 59 років, бонітет 1, середній діаметр 26 сантиметрів, середня висота 22 метрів, повнота 0,6, тип лісу Д3ГД, рельєф рівнинний, експозиція _____, ґрунт _____, підріст _____, підлісок _____

Лісопатологічна характеристика насадження
Вид пошкодження насадження (лісова пожежа, буревій, сніголам, обледеніння, відмирання та всихання дерев, захаращеність, об'їдання шкідниками хвої/листя, наявність гусені, масовий літ метеликів, опадання хвої/листя, відлучення кори на стовбурах та інші ознаки, не характерні для нормального стану дерев) гігантський гітосферид

Ступінь пошкодження, ураження: слабке (поодинокі, слабке, середнє, сильне)

Вид розподілу пошкоджених дерев: поодинокий (поодинокий, груповий, куртинний)

Обсяг ушкодженої деревини на 1 гектарі (окомірно) 10 куб. метрів, у тому числі сухостійної 10 куб. метрів

Ознаки погіршення стану лісових насаджень виявив:

Майстер лісу
(посада)
11 05 2021 року
Лісничий
(лісничий (помічник лісничого))
19 05 2021 року

(підпис)

Чернотука АМ
(ініціали та прізвище)

Маліновський ММ
(ініціали та прізвище)

Висновок інженера відділу (сектору) охорони і захисту лісу державного лісогосподарського (лісомисливського) підприємства або представника державного спеціалізованого лісозахисного підприємства щодо необхідності здійснення лісозахисних чи інших заходів з поліпшення санітарного стану лісів за результатами огляду санітарного стану лісової ділянки: потребує санітарної рубки

Інженер ОЗН
(посада)
05 2021 року

(підпис)

Білецький КВ
(ініціали та прізвище)

ПОВІДОМЛЕННЯ
про появу ознак погіршення санітарного стану лісових насаджень

Житомирська
(Автономна Республіка Крим, область)
ДП «Новоград-Волинське ДЛМГ»
(найменування власника лісів, постійного лісокористувача)

Лісництво Пилиповецьке урочище _____
квартал № 57 виділ № 1 ділянка № _____ площа 10 гектарів

100% + 2% + 2% + 0% Таксаційна характеристика насадження
Склад _____, вік 85 років, бонітет 1, середній діаметр 32 сантиметрів, середня висота 26 метрів, повнота 0.6, тип лісу СЗГД, рельєф рівнинний експозиція _____, ґрунт _____, підріст _____, підлісок _____

Лісопатологічна характеристика насадження

Вид пошкодження насадження (лісова пожежа, буревій, сніголам, обледеніння, відмирання та всихання дерев, захаращеність, об'їдання шкідниками хвої/листя, наявність гусені, масовий літ метеликів, опадання хвої/листя, відлучення кори на стовбурах та інші ознаки, не характерні для нормального стану дерев) стовбурові гнилі

Ступінь пошкодження, ураження: слабке (поодинокі, слабке, середнє, сильне)

Вид розподілу пошкоджених дерев: поодинокий (поодинокий, груповий, куртинний)

Обсяг ушкодженої деревини на 1 гектарі (окомірно) 10 куб. метрів, у тому числі сухостійної 10 куб. метрів

Ознаки погіршення стану лісових насаджень виявив:

лісничий
(посада)
10 05 2021 року

[підпис]
(підпис)

Маліновський М.М.
(ініціали та прізвище)

лісничий
(лісничий (помічник лісничого))
19 05 2021 року

[підпис]
(підпис)

Маліновський М.М.
(ініціали та прізвище)

Висновок інженера відділу (сектору) охорони і захисту лісу державного лісогосподарського (лісомисливського) підприємства або представника державного спеціалізованого лісозахисного підприємства щодо необхідності здійснення лісозахисних чи інших заходів з поліпшення санітарного стану лісів за результатами огляду санітарного стану лісової ділянки: потребує санітарних рубок

Інгенер ВЗЛ
(посада)
05 2021 року

[підпис]
(підпис)

Білецький В.В.
(ініціали та прізвище)

ПОВІДОМЛЕННЯ
про появу ознак погіршення санітарного стану лісових насаджень

Житомирська
(Автономна Республіка Крим, область)
ДП «Новоград-Волинське ДЛМГ»
(найменування власника лісів, постійного лісокористувача)

Лісництво Пилиповецьке урочище _____
квартал № 59 виділ № 11 ділянка № _____ площа 4,6 гектарів

Таксаційна характеристика насадження

Склад 10817, вік 49 років, бонітет IV, середній діаметр 22 сантиметрів, середня висота 21 метрів, повнота 0,8, тип лісу ДЗ ГД, рельєф рівнинний, експозиція _____, ґрунт _____, підріст _____, підлісок _____

Лісопатологічна характеристика насадження

Вид пошкодження насадження (лісова пожежа, буревій, сніголам, обледеніння, відмирання та всихання дерев, захаращеність, об'їдання шкідниками хвої/листя, наявність гусені, масовий літ метеликів, опадання хвої/листя, віддушення кори на стовбурах та інші ознаки, не характерні для нормального стану дерев) стосовно стану

Ступінь пошкодження, ураження: слабке (поодинокі, слабке, середнє, сильне)

Вид розподілу пошкоджених дерев: груповий (поодинокий, груповий, куртинний)

Обсяг ушкодженої деревини на 1 гектарі (окомірно) 20 куб. метрів, у тому числі сухостійної 18 куб. метрів

Ознаки погіршення стану лісових насаджень виявив:

Майстер лісу
(посада)
14 05 2021 року
лісничий
(лісничий (помічник лісничого))

(підпис)

Херинчук А.М.
(ініціали та прізвище)

(підпис)

Маліновський М.М.
(ініціали та прізвище)

14 05 2021 року

Висновок інженера відділу (сектору) охорони і захисту лісу державного лісогосподарського (лісомисливського) підприємства або представника державного спеціалізованого лісозахисного підприємства щодо необхідності здійснення лісозахисних чи інших заходів з поліпшення санітарного стану лісів за результатами огляду санітарного стану лісової ділянки: потребує санітарної рубки

інженер 0311
(посада)
05 2021 року

(підпис)

Білецький В.В.
(ініціали та прізвище)

ПОВІДОМЛЕННЯ
про появу ознак погіршення санітарного стану лісових насаджень

Житомирська
(Автономна Республіка Крим, область)
ДП «Новоград-Волинське ДЛМГ»
(найменування власника лісів, постійного лісокористувача)
Лісництво Пилиповецьке урочище _____
квартал № 63 виділ № 5 ділянка № _____ площа 3,6 гектарів

Таксаційна характеристика насадження

Склад 70% дуб, вік 61 років, бонітет 1А, середній діаметр 23 сантиметрів, середня висота 23 метрів, повнота 0,5, тип лісу Дз ГД, рельєф рівнинний, експозиція _____, ґрунт _____, підріст _____, підлісок _____

Лісопатологічна характеристика насадження

Вид пошкодження насадження (лісова пожежа, буревій, сніголам, обледеніння, відмирання та всихання дерев, захаращеність, об'їдання шкідниками хвої/листя, наявність гусені, масовий літ метеликів, опадання хвої/листя, відлучення кори на стовбурах та інші ознаки, не характерні для нормального стану дерев) випробов

Ступінь пошкодження, ураження: слабке (поодинокі, слабке, середнє, сильне)

Вид розподілу пошкоджених дерев: поодинокий (поодинокий, груповий, куртинний)

Обсяг ушкодженої деревини на 1 гектарі (окомірно) 10 куб. метрів, у тому числі сухостійної 10 куб. метрів

Ознаки погіршення стану лісових насаджень виявив:

Ст. майстер лісу

(посада)

14 05 2021 року

Лісничий

(лісничий (помічник лісничого))

19 05 2021 року

(підпис)

(підпис)

Тимошук М.О.

(ініціали та прізвище)

Маліновський М.М.

(ініціали та прізвище)

Висновок інженера відділу (сектору) охорони і захисту лісу державного лісгосподарського (лісомисливського) підприємства або представника державного спеціалізованого лісозахисного підприємства щодо необхідності здійснення лісозахисних чи інших заходів з поліпшення санітарного стану лісів за результатами огляду санітарного стану лісової ділянки: потребує санітарних рубок

інженер ВЗН

(посада)

05 2021 року

(підпис)

Білецький В.О.

(ініціали та прізвище)

ПОВІДОМЛЕННЯ
про появу ознак погіршення санітарного стану лісових насаджень

Житомирська
(Автономна Республіка Крим, область)
ДП «Новоград-Волинське ДЛМГ»
(найменування власника лісів, постійного лісокористувача)
Лісництво Пилипівський урочище _____
квартал № 63 виділ № 23 ділянка № 1 площа 1,0 гектарів

Таксаційна характеристика насадження

Склад 100% дуб вік 91 років, бонітет 4, середній діаметр 36 сантиметрів, середня висота 26 метрів, повнота 0,6, тип лісу Д3 ІД, рельєф рівнинний, експозиція _____, ґрунт _____, підріст _____, підлісок _____

Лісопатологічна характеристика насадження

Вид пошкодження насадження (лісова пожежа, буревій, сніголам, обледеніння, відмирання та всихання дерев, захаращеність, об'їдання шкідниками хвої/листя, наявність гусені, масовий літ метеликів, опадання хвої/листя, відлущення кори на стовбурах та інші ознаки, не характерні для нормального стану дерев) Короїд Вертівковий
гістофітофаг злизи

Ступінь пошкодження, ураження: слабке (поодинокі, слабке, середнє, сильне)

Вид розподілу пошкоджених дерев: груповий (поодинокий, груповий, куртинний)

Обсяг ушкодженої деревини на 1 гектарі (окомірно) 11 куб. метрів, у тому числі сухостійної 10 куб. метрів

Ознаки погіршення стану лісових насаджень виявив:

Ст. майстер лісу

(посада)

14 05 2021 року

лісничий

(лісничий (помічник лісничого))

13 05 2021 року

(підпис)

(підпис)

Тимошук М.В.

(ініціали та прізвище)

Маліновський М.М.

(ініціали та прізвище)

Висновок інженера відділу (сектору) охорони і захисту лісу державного лісогосподарського (лісомисливського) підприємства або представника державного спеціалізованого лісозахисного підприємства щодо необхідності здійснення лісозахисних чи інших заходів з поліпшення санітарного стану лісів за результатами огляду санітарного стану лісової ділянки: потребує санітарних рубок

інженер В.З.П.

(посада)

05 2021 року

(підпис)

Білецький В.О.

(ініціали та прізвище)

ПОВІДОМЛЕННЯ
про появу ознак погіршення санітарного стану лісових насаджень

Житомирська

(Автономна Республіка Крим, область)

ДП «Новоград-Волинське ДЛМГ»

(найменування власника лісів, постійного лісокористувача)

Лісництво

Пилипецьке

урочище

квартал № 69

виділ № 1

ділянка № 1

площа 7.0 гектарів

Таксаційна характеристика насадження

Склад 100% + 2% + 1% + 8%, вік 88 років, бонітет 1, середній діаметр 26 сантиметрів, середня висота 27 метрів, повнота 0.6, тип лісу Д31Д, рельєф рівнинний, експозиція _____, ґрунт _____, підріст _____, підлісок _____

Лісопатологічна характеристика насадження

Вид пошкодження насадження (лісова пожежа, буревій, сніголам, обледеніння, відмирання та всихання дерев, захаращеність, об'їдання шкідниками хвої/листя, наявність гусені, масовий літ метеликів, опадання хвої/листя, відлучення кори на стовбурах та інші ознаки, не характерні для нормального стану дерев) обов'язковий огляд!

Ступінь пошкодження, ураження: слабке (поодинокі, слабке, середнє, сильне)

Вид розподілу пошкоджених дерев: поодинокий (поодинокий, груповий, куртинний)

Обсяг ушкодженої деревини на 1 гектарі (околірно) 15 куб. метрів, у тому числі сухостійної 15 куб. метрів

Ознаки погіршення стану лісових насаджень виявив:

Ст. Майстер лісу

(посада)

14 05 20 21 року

Лісничий

(лісничий (помічник лісничого))

19 05 20 21 року

(підпис)

(підпис)

Тимошук М.В.

(ініціали та прізвище)

Майнівський М.М.

(ініціали та прізвище)

Висновок інженера відділу (сектору) охорони і захисту лісу державного лісогосподарського (лісомисливського) підприємства або представника державного спеціалізованого лісозахисного підприємства щодо необхідності здійснення лісозахисних чи інших заходів з поліпшення санітарного стану лісів за результатами огляду санітарного стану лісової ділянки: необхідно санітарних рубок

Інженер В.З.П.

(посада)

05 20 21 року

(підпис)

Білецький В.В.

(ініціали та прізвище)

ПОВІДОМЛЕННЯ
про появу ознак погіршення санітарного стану лісових насаджень

Житомирська

(Автономна Республіка Крим, область)

ДП «Новоград-Волинське ДЛМГ»

(найменування власника лісів, постійного лісокористувача)

Лісництво Піщівське

урочище _____

квартал № 7

виділ № 16

ділянка № _____

площа 0,3 гектарів

Таксаційна характеристика насадження

Склад 10 Сз, вік 52 років, бонітет 15, середній діаметр 36 сантиметрів, середня висота 26 метрів, повнота 0,5, тип лісу СзГДС, рельєф рівнинний, експозиція _____, ґрунт _____, підріст _____, підлісок _____

Лісопатологічна характеристика насадження

Вид пошкодження насадження (лісова пожежа, буревій, сніголам, обледеніння, відмирання та всихання дерев, захаращеність, об'їдання шкідниками хвої/листя, гусені, масовий літ метеликів, опадання хвої/листя, відлучення кори на стовбурах та інші ознаки, не характерні для нормального стану дерев) _____

Горіх верхівковий
Ступінь пошкодження, ураження: середнє (поодинокі, слабкі дерева)

Вид розподілу пошкоджених дерев: груповий (поодинокий, груповий, курчава)

Обсяг ушкодженої деревини на 1 гектарі (окомірно) 13 куб. метрів, у тому числі сухостійної 11 куб. метрів

Ознаки погіршення стану лісових насаджень виявив:

Майстер лісу

(посада)

11 05 2021 року

Лісничий

(лісничий (помічник
лісничого)

12 05 2021 року

Горіх
(підпис)

[підпис]
(підпис)

Горіх О.О.
(ініціали та прізвище)

Зінчук В.В.
(ініціали та прізвище)

Висновок інженера (відділу (сектору) охорони і захисту лісу державного лісогосподарського (лісомисливського) підприємства або представника державного спеціалізованого лісозахисного підприємства щодо необхідності здійснення лісозахисних і інших заходів з поліпшення санітарного стану лісів за результатами огляду санітарного стану лісової ділянки: потребує СРВ

ІНЖЕНЕР ЛІСОПАТОЛОГ

(посада)

14 05 2021 року

[підпис]
(підпис)

Білецький В.О.
(ініціали та прізвище)

ПОВІДОМЛЕННЯ
про появу ознак погіршення санітарного стану лісових насаджень

Житомирська

(Автономна Республіка Крим, область)

ДП «Новоград-Волинське ДЛМГ»

(найменування власника лісів, постійного лісокористувача)

Лісництво

Піщівське

урочище

квартал № 11

виділ № 2

ділянка №

площа 2.4 гектарів

Таксаційна характеристика насадження

Склад 6 С 3 4 9 д л е, вік 16 років, бонітет 15, середній діаметр 30 сантиметрів, середня висота 27 метрів, повнота 0.4, тип лісу СЗГДС, рельєф рівнинний, експозиція , ґрунт , підріст , підлісок

Лісопатологічна характеристика насадження

Вид пошкодження насадження (лісова пожежа, буревій, сніголам, обледеніння, відмирання та всихання дерев, захаращеність, об'їдання шкідниками хвої/листя, поява гусені, масовий літ метеликів, опадання хвої/листя, відлущення кори на стовбурах та інші ознаки, не характерні для нормального стану дерев)

Короїт верхівковий, короїт типориф

Ступінь пошкодження, ураження:

поодинокі

(поодинокі, слабке ураження)

Вид розподілу пошкоджених дерев:

поодинокі

(поодинокі, групові)

Обсяг ушкодженої деревини на 1 гектарі (околірно) 14 куб. метрів, у тому числі сухостійної 8 куб. метрів

Ознаки погіршення стану лісових насаджень виявив:

Майстер лісу

(посада)

11 05 2021 року

Лісничий

(лісничий (помічник лісничого)

12 05 2021 року

Терзе

(підпис)

Я

(підпис)

Терзе О.О.

(ініціали та прізвище)

Зінчук В. В.

(ініціали та прізвище)

Висновок інженера (відділу (сектору) охорони і захисту лісу державного лісогосподарського (лісомисливського) підприємства або представника державного спеціалізованого лісозахисного підприємства щодо необхідності здійснення лісозахисних та інших заходів з поліпшення санітарного стану лісів за результатами огляду санітарного стану лісової ділянки: потребує СРВ

ІНЖЕНЕР ЛІСОПАТОЛОГ

(посада)

14 05 2021 року

Білецький В. О.

(підпис)

Білецький В. О.

(ініціали та прізвище)

ПОВІДОМЛЕННЯ
про появу ознак погіршення санітарного стану лісових насаджень

Житомирська

(Автономна Республіка Крим, область)

ДП «Новоград-Волинське ДЛМГ»

(найменування власника лісів, постійного лісокористувача)

Лісництво Піщиське

урочище _____

квартал № 36

виділ № 6

ділянка № _____

площа 4,8 гектарів

Таксаційна характеристика насадження

Склад 76% Д1 + Яліс + Ос, вік 69 років, банітет 1А, середній діаметр 28 сантиметрів, середня висота 32 метрів, повнота 0,7, тип лісу С3ГДС, рельєф рівнинний, експозиція _____, ґрунт _____, підріст _____, підлісок _____

Лісопатологічна характеристика насадження

Вид пошкодження насадження (лісова пожежа, буревій, сніголам, обледеніння, відмирання та всихання дерев, захаращеність, об'їдання шкідниками хвої/листя, поява гусені, масовий літ метеликів, опадання хвої/листя, відлущення кори на стовбурах та ознаки, не характерні для нормального стану дерев) пошкодження

Ступінь пошкодження, ураження: _____

слабке

(поодинокі, слабке ураження)

сильне)

Вид розподілу пошкоджених дерев: _____

поодинокі

(поодинокі, групові, куртини)

Обсяг ушкодженої деревини на 1 гектарі (окомірно) 14 куб. метрів, у тому числі сухостійної 2 куб. метрів

Ознаки погіршення стану лісових насаджень виявив:

Майстер лісу

Тисев

Тисев П.Г.

(посада)

(підпис)

(ініціали та прізвище)

11 05 2021 року

Лісничий

З

Зінчук В. В.

(лісничий (помічник лісничого)

(підпис)

(ініціали та прізвище)

12 05 2021 року

Висновок інженера відділу (сектору) охорони і захисту лісу державного лісогосподарського (лісомисливського) підприємства або представника державного спеціалізованого лісозахисного підприємства щодо необхідності здійснення лісозахисних та інших заходів з поліпшення санітарного стану лісів за результатами огляду санітарного стану лісової ділянки: потребує СРВ

ІНЖЕНЕР ЛІСОПАТОЛОГ

Біленький В. О.

Біленький В. О.

(посада)

(підпис)

(ініціали та прізвище)

14 05 2021 року

ПОВІДОМЛЕННЯ
про появу ознак погіршення санітарного стану лісових насаджень

Житомирська

(Автономна Республіка Крим, область)

ДП «Новоград-Волинське ДЛМГ»

(найменування власника лісів, постійного лісокористувача)

Лісництво Пичівське

урочище _____

квартал № 36

виділ № 15

ділянка № 1

площа 7,0 гектарів

Таксаційна характеристика насадження

Склад 5Dз 25п 20с 1л, вік 70 років, бонітет 2, середній діаметр 24 сантиметрів, середня висота 22 метрів, повнота 0,6, тип лісу с 4 19, рельєф рівнинний, експозиція _____, ґрунт _____, підріст _____, підлісок _____

Лісопатологічна характеристика насадження

Вид пошкодження насадження (лісова пожежа, буревій, сніголам, обледеніння, відмирання та всихання дерев, захаращеність, об'їдання шкідниками хвої/листя, наявність гусені, масовий літ метеликів, опадання хвої/листя, відлущення кори на стовбурах та інші ознаки, не характерні для нормального стану дерев) трутовик, мертві дерева

Ступінь пошкодження, ураження: поодинокі

(поодинокі, слабке середнє)

сильне)

Вид розподілу пошкоджених дерев: поодинокі

(поодинокі, групові, масові)

Обсяг ушкодженої деревини на 1 гектарі (окомірно) 11 куб. метрів, у тому числі сухостійної 8 куб. метрів

Ознаки погіршення стану лісових насаджень виявив:

Майстер лісу

(посада)

11 05 2021 року

Лісничий

(лісничий (помічник
лісничого)

12 05 2021 року

Тисев

(підпис)

Ж

(підпис)

Тисев П.Г.

(ініціали та прізвище)

Зінчук В. В.

(ініціали та прізвище)

Висновок інженера (відділу (сектору) охорони і захисту лісу державного лісгосподарського (лісомисливського) підприємства або представника державного спеціалізованого лісозахисного підприємства щодо необхідності здійснення лісозахисних та інших заходів з поліпшення санітарного стану лісів за результатами огляду санітарного стану лісової ділянки: потребує СРВ

ІНЖЕНЕР ЛІСОПАТОЛОГ

(посада)

14 05 2021 року

(підпис)

Білецький В. О.

(ініціали та прізвище)

ПОВІДОМЛЕННЯ
про появу ознак погіршення санітарного стану лісових насаджень

Житомирська

(Автономна Республіка Крим, область)

ДП «Новоград-Волинське ДЛМГ»

(найменування власника лісів, постійного лісокористувача)

Лісництво Пичівське

урочище _____

квартал № 36

виділ № 20

ділянка № _____

площа 1.3 гектарів

Таксаційна характеристика насадження

Склад 4Бп + Сз, вік 75 років, бонітет 4, середній діаметр 16 сантиметрів, середня висота 16 метрів, повнота 0.7, тип лісу В4ДС, рельєф рівнинний, експозиція _____, ґрунт _____, підріст _____, підлісок _____

Лісопатологічна характеристика насадження

Вид пошкодження насадження (лісова пожежа, буревій, сніголам, обледеніння, відмирання та всихання дерев, захаращеність, об'їдання шкідниками хвої/листя, поява гусені, масовий літ метеликів, опадання хвої/листя, відлучення кори на стовбурах та інші ознаки, не характерні для нормального стану дерев)

Корінь верхівковий, гнильний несправданий

Ступінь пошкодження, ураження: середнє (поодинокі, слабке середнє)

Вид розподілу пошкоджених дерев: поодинокі (поодинокі, групові)

Обсяг ушкодженої деревини на 1 гектарі (окомірно) 2.9 куб. метрів, у тому числі сухостійної 2.4 куб. метрів

Ознаки погіршення стану лісових насаджень виявив:

Майстер лісу

(посада)

11 05 2021 року

Лісничий

(лісничий (помічник лісничого)

12 05 2021 року

Тисць

(підпис)

[підпис]

(підпис)

Тисць П.П.

(ініціали та прізвище)

Зінчук В. В.

(ініціали та прізвище)

Висновок інженера (відділу (сектору) охорони і захисту лісу державного лісогосподарського (лісомисливського) підприємства або представника державного спеціалізованого лісозахисного підприємства щодо необхідності здійснення лісозахисних та інших заходів з поліпшення санітарного стану лісів за результатами огляду санітарного стану лісової ділянки: потребує СРВ

ІНЖЕНЕР ЛІСОПАТОЛОГ

(посада)

14 05 2021 року

[підпис]

(підпис)

Білецький В. О.

(ініціали та прізвище)

ПОВІДОМЛЕННЯ
про появу ознак погіршення санітарного стану лісових насаджень

Житомирська

(Автономна Республіка Крим, область)

ДП «Новоград-Волинське ДЛМГ»

(найменування власника лісів, постійного лісокористувача)

Лісництво Пичівське

урочище _____

квартал № 50

виділ № 20

ділянка № _____

площа 2,0 гектарів

Таксаційна характеристика насадження

Склад 45% 20с 2Г 2Р, вік 90 років, бонітет 2, середній діаметр 30 сантиметрів, середня висота 26 метрів, повнота 0,6, тип лісу С3П, рельєф рівнинний, експозиція _____, ґрунт _____, підріст _____, підлісок _____

Лісопатологічна характеристика насадження

Вид пошкодження насадження (лісова пожежа, буревій, сніголам, обледеніння, відмирання та всихання дерев, захаращеність, об'їдання шкідниками хвої/листя, гусені, масовий літ метеликів, опадання хвої/листя, відлучення кори на стовбурах, ознаки, не характерні для нормального стану дерев) деревна несправність

Ступінь пошкодження, ураження: _____

середнє
(слабке)

(поодинокі, слабке, середнє)

Вид розподілу пошкоджених дерев: _____

поодинокі

(поодинокі, групові, курчава)

Обсяг ушкодженої деревини на 1 гектарі (окомірно) 17 куб. метрів, у тому числі сухостійної 12 куб. метрів

Ознаки погіршення стану лісових насаджень виявив:

Майстер лісу

(посада)

11 05 2021 року

Лісничий

(лісничий (помічник
лісничого)

12 05 2021 року

Д

(підпис)

В

(підпис)

Данилов В.В.

(ініціали та прізвище)

Зінчук В.В.

(ініціали та прізвище)

Висновок інженера відділу (сектору) охорони і захисту лісу державного лісгосподарського (лісомисливського) підприємства або представника державного спеціалізованого лісозахисного підприємства щодо необхідності здійснення лісозахисних та інших заходів з поліпшення санітарного стану лісів за результатами огляду санітарного стану лісової ділянки: потребує СРВ

ІНЖЕНЕР ЛІСОПАТОЛОГ

(посада)

14 05 2021 року

В

(підпис)

Білецький В.О.

(ініціали та прізвище)

ПОВІДОМЛЕННЯ
про появу ознак погіршення санітарного стану лісових насаджень

Житомирська

(Автономна Республіка Крим, область)

ДП «Новоград-Волинське ДЛМГ»

(найменування власника лісів, постійного лісокористувача)

Лісництво Пичівське

урочище _____

квартал № 50

виділ № 24

ділянка № _____

площа 1,0 гектарів

Таксаційна характеристика насадження

Склад 45% 20% 2 62 22, вік 90 років, бонітет 2, середній діаметр 32 сантиметрів, середня висота 26 метрів, повнота 0,6, тип лісу С3 ГД, рельєф рівнинний, експозиція _____, ґрунт _____, підріст _____, підлісок _____

Лісопатологічна характеристика насадження

Вид пошкодження насадження (лісова пожежа, буревій, сніголам, обледеніння, відмирання та всихання дерев, захаращеність, об'їдання шкідниками хвої/листя, поява гусені, масовий літ метеликів, опадання хвої/листя, відлучення кори на стовбурах тощо). Ознаки, не характерні для нормального стану дерев) губовий некроз кори

Ступінь пошкодження, ураження: сильне

(поодинокі, слабке середнє)

Вид розподілу пошкоджених дерев: груповий

(поодинокий, груповий, кучерявий)

Обсяг ушкодженої деревини на 1 гектарі (околірно) 41 куб. метрів, у тому числі сухостійної _____ куб. метрів

Ознаки погіршення стану лісових насаджень виявив:

Майстер лісу

(посада)

11 05 2021 року

Лісничий

(лісничий (помічник лісничого))

12 05 2021 року

Д.Д.

(підпис)

Д.

(підпис)

Данилюк В.В.

(ініціали та прізвище)

Зінчук В.В.

(ініціали та прізвище)

Висновок інженера (відділу (сектору) охорони і захисту лісу державного лісогосподарського (лісомисливського) підприємства або представника державного спеціалізованого лісозахисного підприємства щодо необхідності здійснення лісозахисних і інших заходів з поліпшення санітарного стану лісів за результатами огляду санітарного стану лісової ділянки: потребує СРВ

ІНЖЕНЕР ЛІСОПАТОЛОГ

(посада)

14 05 2021 року

В.О.

(підпис)

Білецький В.О.

(ініціали та прізвище)

ПОВІДОМЛЕННЯ
про появу ознак погіршення санітарного стану лісових насаджень

Житомирська
(Автономна Республіка Крим, область)
ДП «Новоград-Волинське ДЛМГ»
(найменування власника лісів, постійного лісокористувача)

Лісництво Пичівське урочище _____
квартал № 59 виділ № 7 ділянка № _____ площа 1,0 гектарів

Таксаційна характеристика насадження

Склад 7Вп2Д21Тз, вік 75 років, бонітет 1А, середній діаметр 36 сантиметрів, середня висота 28 метрів, повнота 0,7, тип лісу В4В04, рельєф рівнинний, експозиція _____, ґрунт _____, підріст _____, підлісок _____

Лісопатологічна характеристика насадження

Вид пошкодження насадження (лісова пожежа, буревій, сніголам, обледеніння, відмирання та всихання дерев, захаращеність, об'їдання шкідниками хвої/листя, гусені, масовий літ метеликів, опадання хвої/листя, відлущення кори на стовбурах та інші ознаки, не характерні для нормального стану дерев) грибовик несуттєвий

Ступінь пошкодження, ураження: середнє (поодинокі, слабке, середнє, сильне)

Вид розподілу пошкоджених дерев: поодинокий (поодинокий, груповий, кучковий)

Обсяг ушкодженої деревини на 1 гектарі (окопірно) 37 куб. метрів, у тому числі сухостійної 6 куб. метрів

Ознаки погіршення стану лісових насаджень виявив:

Майстер лісу

(посада)

11 05 2021 року

Лісничий

(лісничий (помічник лісничого)

12 05 2021 року

[підпис]
(підпис)

Турчаківський М. В.
(ініціали та прізвище)

[підпис]
(підпис)

Зінчук В. В.
(ініціали та прізвище)

Висновок інженера відділу (сектору) охорони і захисту лісу державного лісогосподарського (лісомисливського) підприємства або представника державного спеціалізованого лісозахисного підприємства щодо необхідності здійснення лісозахисних та інших заходів з поліпшення санітарного стану лісів за результатами огляду санітарного стану лісової ділянки: потребує СРВ

ІНЖЕНЕР ЛІСОПАТОЛОГ

(посада)

14 05 2021 року

[підпис]
(підпис)

Білецький В. О.
(ініціали та прізвище)

ПОВІДОМЛЕННЯ
про появу ознак погіршення санітарного стану лісових насаджень

Житомирська

(Автономна Республіка Крим, область)

ДП «Новоград-Волинське ДЛМГ»

(найменування власника лісів, постійного лісокористувача)

Лісництво Тишівське

урочище _____

квартал № 62

виділ № 9

ділянка № _____

площа 70 гектарів

Таксаційна характеристика насадження

Склад 56030с.2.11пг, вік 40 років, бонітет 1, середній діаметр 28 сантиметрів, середня висота 25 метрів, повнота 0,2, тип лісу 2370с, рельєф рівнинний, експозиція _____, ґрунт _____, підріст _____, підлісок _____

Лісопатологічна характеристика насадження

Вид пошкодження насадження (лісова пожежа, буревій, сніголам, обледеніння, відмирання та всихання дерев, захаращеність, об'їдання шкідниками хвої/листя, поява гусені, масовий літ метеликів, опадання хвої/листя, відлущення кори на стовбурах тощо) (ознаки, не характерні для нормального стану дерев) зростає нещадно

Ступінь пошкодження, ураження: _____

середнє
(сильне)

(поодиноке, слабке, середнє)

Вид розподілу пошкоджених дерев: _____

поодинокий

(поодинокий, груповий, кущовий)

Обсяг ушкодженої деревини на 1 гектарі (окомірно) 33 куб. метрів, у тому числі, сухостійної 2 куб. метрів

Ознаки погіршення стану лісових насаджень виявив:

Майстер лісу

(посада)

11 05 2021 року

Лісничий

(лісничий (помічник
лісничого)

12 05 2021 року

Тюсє

(підпис)

81

(підпис)

Тюсє П. П.

(ініціали та прізвище)

Зінчук В. В.

(ініціали та прізвище)

Висновок інженера відділу (сектору) охорони і захисту лісу державного лісогосподарського (лісомисливського) підприємства або представника державного спеціалізованого лісозахисного підприємства щодо необхідності здійснення лісозахисних та інших заходів з поліпшення санітарного стану лісів за результатами огляду санітарного стану лісової ділянки: потребує СРВ

ІНЖЕНЕР ЛІСОПАТОЛОГ

(посада)

14 05 2021 року

Білецький В. О.

(ініціали та прізвище)

ПОВІДОМЛЕННЯ
про появу ознак погіршення санітарного стану лісових насаджень

Житомирська
(Автономна Республіка Крим, область)
ДП «Новоград-Волинське ДЛМГ»
(найменування власника лісів, постійного лісокористувача)

Лісництво Пилипівське урочище _____
квартал № 74 виділ № 7 ділянка № _____ площа 1.8 гектарів

Таксаційна характеристика насадження
Склад 4 D3 3.82 2 B02 2 A02 2 C02 вік 65 років, банітет 1, середній діаметр 28 сантиметрів, середня висота 25 метрів, повнота 0.7, тип лісу D3 ГД, рельєф рівнинний, експозиція _____, ґрунт _____, підріст _____, підлісок _____

Лісопатологічна характеристика насадження
Вид пошкодження насадження (лісова пожежа, буревій, сніголам, обледеніння, відмирання та всихання дерев, захаращеність, об'їдання шкідниками хвої/листя, наявність гусені, масовий літ метеликів, опадання хвої/листя, відлучення кори на стовбурах тощо) (ознаки, не характерні для нормального стану дерев) вигорів

Ступінь пошкодження, ураження: поодиноке (поодиноке, слабке середнє) (сильне)

Вид розподілу пошкоджених дерев: поодинокий (поодинокий, груповий, суцільний)

Обсяг ушкодженої деревини на 1 гектарі (окомірно) 10 куб. метрів, у тому числі сухостійної 9 куб. метрів

Ознаки погіршення стану лісових насаджень виявив:

Майстер лісу

(посада)

11 05 2021 року

Лісничий

(лісничий (помічник лісничого))

12 05 2021 року

[підпис]
(підпис)

Франчук М. А.
(ініціали та прізвище)

[підпис]
(підпис)

Зінчук В. В.
(ініціали та прізвище)

Висновок інженера відділу (сектору) охорони і захисту лісу державного лісогосподарського (лісамисливського) підприємства або представника державного спеціалізованого лісозахисного підприємства щодо необхідності здійснення лісозахисних та інших заходів з поліпшення санітарного стану лісів за результатами огляду санітарного стану лісової ділянки: потребує СРВ

ІНЖЕНЕР ЛІСОПАТОЛОГ

(посада)

14 05 2021 року

[підпис]
(підпис)

Білецький В. О.
(ініціали та прізвище)

ПОВІДОМЛЕННЯ
про появу ознак погіршення санітарного стану лісових насаджень

Житомирська
(Автономна Республіка Крим, область)
ДП «Новоград-Волинське ДЛМГ»
(найменування власника лісів, постійного лісокористувача)

Лісництво Пищівське урочище _____
квартал № 74 виділ № 23 ділянка № _____ площа 3,3 гектарів

Таксаційна характеристика насаджень

Склад 40% 4B 22% 9з, вік 51 років, бонітет 1, середній діаметр 20 сантиметрів, середня висота 17 метрів, повнота 0,6, тип лісу СЗГД, рельєф рівнинний, експозиція _____, ґрунт _____, підріст _____, підлісок _____

Лісопатологічна характеристика насаджень

Вид пошкодження насаджень (лісова пожежа, буревій, сніголам, обледеніння, відмирання та всихання дерев, захаращеність, об'їдання шкідниками хвої/листя, наявність гусені, масовий літ метеликів, опадання хвої/листя, відлущення кори на стовбурах тощо). Ознаки, не характерні для нормального стану дерев) дереволик мертвоаварний

Ступінь пошкодження, ураження: поодинокі (поодинокі, слабке середні, сильні)

Вид розподілу пошкоджених дерев: поодинокий (поодинокий, груповий, кучерявий)

Обсяг ушкодженої деревини на 1 гектарі (окомірно) 8 куб. метрів, у тому числі сухостійної 2 куб. метрів

Ознаки погіршення стану лісових насаджень виявив:

Майстер лісу

(посада)

11 05 2021 року

Лісничий

(лісничий (помічник лісничого))

12 05 2021 року

(підпис)

(підпис)

Франчук М.А.
(ініціали та прізвище)

Зінчук В. В.
(ініціали та прізвище)

Висновок інженера (відділу (сектору) охорони і захисту лісу державного лісогосподарського (лісомисливського) підприємства або представника державного спеціалізованого лісозахисного підприємства щодо необхідності здійснення лісозахисних та інших заходів з поліпшення санітарного стану лісів за результатами огляду санітарного стану лісової ділянки: потребує СРВ

ІНЖЕНЕР ЛІСОПАТОЛОГ

(посада)

14 05 2021 року

(підпис)

Білецький В. О.
(ініціали та прізвище)

ГОВІДОМЛЕННЯ
про появу ознак погіршення санітарного стану лісових насаджень

Житомирська
(Автономна Республіка Крим, область)
ДП «Новоград-Волинське ДЛМГ»
(найменування власника лісів, постійного лісокористувача)

Лісництво Пичівське урочище _____
квартал № 76 виділ № 3 ділянка № _____ площа 3,0 гектарів

Таксаційна характеристика насадження

Склад 25% 20% 20% 10% 10% 10% 10% вік 35 років, бонітет 1, середній діаметр 36 сантиметрів, середня висота 28 метрів, повнота 0,7, тип лісу С3ГД, рельєф рівнинний, експозиція _____, ґрунт _____, підріст _____, підлісок _____

Лісопатологічна характеристика насадження

Вид пошкодження насадження (лісова пожежа, буревій, сніголам, обледеніння, відмирання та всихання дерев, захаращеність, об'їдання шкідниками хвої/листя, гусені, масовий літ метеликів, опадання хвої/листя, відлущення кори на стовбурі та ознаки, не характерні для нормального стану дерев) гумовий несправлений

Ступінь пошкодження, ураження: серйозне (поодинокі, слабке стремління)

Вид розподілу пошкоджених дерев: поодинокі (поодинокий, груповий, масовий)

Обсяг ушкодженої деревини на 1 гектарі (окомірно) 23 куб. метрів, у тому числі, сухостійної: 19 куб. метрів

Ознаки погіршення стану лісових насаджень виявив:

Майстер лісу

(посада)

11 05 2021 року

Лісничий

(лісничий (помічник
лісничого)

12 05 2021 року

(підпис)

(підпис)

Тихонюк С.В.

(ініціали та прізвище)

Зінчук В. В.

(ініціали та прізвище)

Висновок інженера відділу (сектору) охорони і захисту лісу державного лісогосподарського (лісомисливського) підприємства або представника державного спеціалізованого лісозахисного підприємства щодо необхідності здійснення лісозахисних і інших заходів з поліпшення санітарного стану лісів за результатами огляду санітарного стану лісової ділянки: потребне СРВ

ІНЖЕНЕР ЛІСОПАТОЛОГ

(посада)

14 05 2021 року

(підпис)

Білецький В. О.

(ініціали та прізвище)

ПОВІДОМЛЕННЯ
про появу ознак погіршення санітарного стану лісових насаджень

Житомирська
(Автономна Республіка Крим, область)

ДП «Новоград-Волинське ДЛМГ»
(найменування власника лісів, постійного лісокористувача)

Лісництво Плищівське

урочище _____

квартал № 84

виділ № 5

ділянка № _____

площа 30 гектарів

Таксаційна характеристика насадження

Склад 40% Вільха, 5% Береза, 45% Дуб, вік 41 років, бонітет 1, середній діаметр 26 сантиметрів, середня висота 25 метрів, повнота 0,7, тип лісу СЗРД, рельєф рівнинний, експозиція _____, ґрунт _____, підріст _____, підлісок _____

Лісопатологічна характеристика насадження

Вид пошкодження насадження (лісова пожежа, буревій, сніголам, обледеніння, відмирання та всихання дерев, захаращеність, об'їдання шкідниками хвої/листя, наявність гусені, масовий літ метеликів, опадання хвої/листя, віддушення кори на стовбурах та ознаки, не характерні для нормального стану дерев) своєрідні зміни

Ступінь пошкодження, ураження: середнє (поодинокі, слабке середнє)

Вид розподілу пошкоджених дерев: поодинокий (поодинокий, груповий, кущовий)

Обсяг ушкодженої деревини на 1 гектарі (окомірно) 22 куб. метрів, у тому числі, сухостійної 18 куб. метрів

Ознаки погіршення стану лісових насаджень виявив:

Майстер лісу

(посада)

11 05 2021 року

Лісничий

(лісничий (помічник лісничого))

12 05 2021 року

[Підпис]
(підпис)

Григор'єв М.А.
(ініціали та прізвище)

[Підпис]
(підпис)

Зінчук В. В.
(ініціали та прізвище)

Висновок інженера (відділу (сектору) охорони і захисту лісу державного лісогосподарського (лісомисливського) підприємства або представника державного спеціалізованого лісозахисного підприємства щодо необхідності здійснення лісозахисних та інших заходів з поліпшення санітарного стану лісів за результатами огляду санітарного стану лісової ділянки: потребує СРВ

ІНЖЕНЕР ЛІСОПАТОЛОГ

(посада)

14 05 2021 року

[Підпис]
(підпис)

Білецький В. О.
(ініціали та прізвище)

ПОВІДОМЛЕННЯ
про появу ознак погіршення санітарного стану лісових насаджень

Житомирська
(Автономна Республіка Крим, область)
ДП «Новоград-Волинське ДЛМГ»
(найменування власника лісів, постійного лісокористувача)
Лісництво Піщівське урочище _____
квартал № 86 виділ № 1 ділянка № _____ площа 2,2 гектарів

Таксаційна характеристика насадження
Склад 50% 40% 20%, вік 24 років, бонітет 1, середній діаметр 32 сантиметрів, середня висота 20 метрів, повнота 0,7, тип лісу С3 ГДС, рельєф рівнинний, експозиція _____, ґрунт _____, підлісок _____

Лісопатологічна характеристика насадження
Вид пошкодження насадження (лісова пожежа, буревій, сніголам, обледеніння, відмирання та всихання дерев, захаращеність, об'їдання шкідниками хвої/листя, поява гусені, масовий літ метеликів, опадання хвої/листя, відлущення кори на стовбурах і гілках, ознаки, не характерні для нормального стану дерев) дерева з ознаками пошкодження

Ступінь пошкодження, ураження: слабке (поодинокі, слабке ураження)
сильне)

Вид розподілу пошкоджених дерев: поодинокі (поодинокі, групові, масові)

Обсяг ушкодженої деревини на 1 гектарі (окомірно) 23 куб. метрів, у тому числі сухостійної 20 куб. метрів

Ознаки погіршення стану лісових насаджень виявив:

Майстер лісу

(посада)

11 05 2021 року

Лісничий

(лісничий (помічник лісничого))

12 05 2021 року

(підпис)

(підпис)

Михайчук С.В.
(ініціали та прізвище)

Зінчук В. В.
(ініціали та прізвище)

Висновок інженера відділу (сектору) охорони і захисту лісу державного лісгосподарського (лісомисливського) підприємства або представника державного спеціалізованого лісозахисного підприємства щодо необхідності здійснення лісозахисних і інших заходів з поліпшення санітарного стану лісів за результатами огляду санітарного стану лісової ділянки: потребує СРВ

ІНЖЕНЕР ЛІСОПАТОЛОГ

(посада)

14 05 2021 року

(підпис)

Білецький В. О.
(ініціали та прізвище)

ПОВІДОМЛЕННЯ
про появу ознак погіршення санітарного стану лісових насаджень

Житомирська

(Автономна Республіка Крим, область)

ДП «Новоград-Волинське ДЛМГ»

(найменування власника лісів, постійного лісокористувача)

Лісництво

Пищівське

урочище

квартал № 86

виділ № 9

ділянка №

площа 3.2 гектарів

Таксаційна характеристика насадження

Склад 40% дуб, 40% беріза, 20% сосна, 10% ялина, вік 80 років, бонітет 1, середній діаметр 32 сантиметрів, середня висота 26 метрів, повнота 0.7, тип лісу СЗ ГРС, рельєф рівнинний, експозиція схід, ґрунт чорнозем, підріст беріза, підлісок ялина

Лісопатологічна характеристика насадження

Вид пошкодження насадження (лісова пожежа, буревій, сніголам, обледеніння, відмирання та висихання дерев, захаращеність, об'їдання шкідниками хвої/листя, наявність гусениць, масовий літ метеликів, опадання хвої/листя, відлущення кори на стовбурах та інші ознаки, не характерні для нормального стану дерев)

Ступінь пошкодження, ураження:

середня
(сильна)

(поодинокі слабкі ураження)

Вид розподілу пошкоджених дерев:

поодинокий

(поодинокі, групові, кучеряві)

Обсяг ушкодженої деревини на 1 гектарі (окоцірно) 21 куб. метрів, у тому числі сухостійної 17 куб. метрів

Ознаки погіршення стану лісових насаджень виявив:

Майстер лісу

(посада)

11.05.2021 року

Лісничий

(лісничий (помічник лісничого)

11.05.2021 року

(підпис)

(підпис)

Тихонюк С.В.
(ініціали та прізвище)

Зінчук В.В.
(ініціали та прізвище)

Висновок інженера відділу (сектору) охорони і захисту лісу державного лісогосподарського (лісомисливського) підприємства або представника державного спеціалізованого лісозахисного підприємства щодо необхідності здійснення лісозахисних та інших заходів з поліпшення санітарного стану лісів за результатами огляду санітарного стану лісової ділянки: потребує СРВ

ІНЖЕНЕР ЛІСОПАТОЛОГ

(посада)

14.05.2021 року

(підпис)

Білецький В.О.
(ініціали та прізвище)

ПОВІДОМЛЕННЯ
про появу ознак погіршення санітарного стану лісових насаджень

Житомирська

(Автономна Республіка Крим, область)

ДП «Новоград-Волинське ДЛМГ»

(найменування власника лісів, постійного лісокористувача)

Лісництво

Піщівське

урочище

квартал №

97

виділ №

12

ділянка №

площа 40 гектарів

Таксаційна характеристика насадження

Склад 40% 25% 10% 15% вік 80 років, банітет 1, середній діаметр 32 сантиметрів, середня висота 25 метрів, повнота 0,7, тип лісу СЗГД, рельєф рівнинний, експозиція ---, ґрунт ---, підлісок ---

Лісопатологічна характеристика насадження

Вид пошкодження насадження (лісова пожежа, буревій, сніголам, обледеніння, відмирання та всихання дерев, захаращеність, об'їдання шкідниками хвої/листя, поява гусені, масовий літ метеликів, опадання хвої/листя, відлущення кори на стовбурах та інші ознаки, не характерні для нормального стану дерев)

Корінь виривався, стовбурове гнило

Ступінь пошкодження, ураження:

середнє
(слабке)

(поодинокі, слабке середнє)

Вид розподілу пошкоджених дерев:

груповий

(поодинокі, групові, курчава)

Обсяг ушкодженої деревини на 1 гектарі (окомірно) 52 куб. метрів, у тому числі сухостійної 45 куб. метрів

Ознаки погіршення стану лісових насаджень виявив:

Майстер лісу

(посада)

11 05 2021 року

Лісничий

(лісничий (помічник
лісничого)

12 05 2021 року

[підпис]

(підпис)

[підпис]

(підпис)

Тихонюк О.В.

(ініціали та прізвище)

Зінчук В. В.

(ініціали та прізвище)

Висновок інженера (відділу (сектору) охорони і захисту лісу державного лісогосподарського (лісомисливського) підприємства або представника державного спеціалізованого лісозахисного підприємства щодо необхідності здійснення лісозахисних чи інших заходів з поліпшення санітарного стану лісів за результатами огляду санітарного стану лісової ділянки: потребує СРВ

ІНЖЕНЕР ЛІСОПАТОЛОГ

(посада)

14 05 2021 року

[підпис]
(підпис)

Білецький В. О.

(ініціали та прізвище)

ПОВІДОМЛЕННЯ
про появу ознак погіршення санітарного стану лісових насаджень

Житомирська

(Автономна Республіка Крим, область)

ДП «Новоград-Волинське ДЛМГ»

(найменування власника лісів, постійного лісокористувача)

Лісництво

Пилипівське

урочище

квартал №

98

виділ №

7

ділянка №

площа 43 гектарів

Таксаційна характеристика насадження

Склад 70% дуб 30% береза років, бонітет 2, середній діаметр 24 сантиметрів, середня висота метрів, товщина 20 тип лісу СЗГД, рельєф _____, експозиція _____, підріст _____, підлісок _____

Лісопатологічна характеристика насадження

Вид пошкодження насадження (лісова пожежа, буревій, сніголам, обледеніння, відмирання та всихання дерев, захаращеність, об'їдання шкідниками хвої/листя, наявність гусениць, масовий літ метеликів, опадання хвої/листя, відлучення кори на стовбурах та інші ознаки, не характерні для нормального стану дерев) гнитлові поразки кори

Ступінь пошкодження, ураження:

сильне
сильне)

(поодинокі, слабкі, середні)

Вид розподілу пошкоджених дерев:

груповий

(поодинокі, групові, курчава)

Обсяг ушкодженої деревини на 1 гектарі (окомірно) 41 куб. метрів, у тому числі сухостійної 37 куб. метрів

Ознаки погіршення стану лісових насаджень виявив:

М. М. С.

(посада)

М. М. С.

(підпис)

Михайло О.В.

(ініціали та прізвище)

11 05 20 21 року

М. М. С.

(лісничий (помічник лісничого)

М. М. С.

(підпис)

Зінчук В.В.

(ініціали та прізвище)

12 05 20 21 року

Висновок інженера відділу (сектору) охорони і захисту лісу державного лісогосподарського (лісомисливського) підприємства або представника державного спеціалізованого лісозахисного підприємства щодо необхідності здійснення лісозахисних і інших заходів з поліпшення санітарного стану лісів за результатами огляду санітарного стану лісової ділянки:

Інженер лісогосподарського підприємства

(посада)

14 05 20 21 року

(підпис)

Білецький В.О.

(ініціали та прізвище)

ПОВІДОМЛЕННЯ
про появу ознак погіршення санітарного стану лісових насаджень

Житомирська

(Автономна Республіка Крим, область)

ДП «Новоград-Волинське ДЛМГ»

(найменування власника лісів, постійного лісокористувача)

Лісництво

Поліський

урочище

квартал № 100

виділ № 20

ділянка №

площа 0,6 гектарів

Таксаційна характеристика насадження

Склад 70% + 30% вік 68 років, бонітет 1А середній діаметр 28 сантиметрів, середня висота метрів, повнота 0,7, тип лісу СЗГД, рельєф, експозиція, підріст, підлісок

Лісопатологічна характеристика насадження

Вид пошкодження насадження (лісова пожежа, буревій, сніголам, обледеніння, відмирання та всихання дерев, захаращеність, об'їдання шкідниками хвої/листя, наявність гусениць, масовий літ метеликів, опадання хвої/листя, відлущення кори на стовбурах та інші ознаки, не характерні для нормального стану дерев) немає

Ступінь пошкодження, ураження:

сильне
(сильне)

(поодинокі, слабкі, середні)

Вид розподілу пошкоджених дерев:

груповий

(поодинокий, груповий, курчава)

Обсяг ушкодженої деревини на 1 гектарі (окомірно) 33 куб. метрів, у тому числі сухостійної 30 куб. метрів

Ознаки погіршення стану лісових насаджень виявив:

с. ліс
(посада)

11 05 2021 року

с. ліс
(лісничий (помічник лісничого))

12 05 2021 року

М
(підпис)

Тихонюк О.В.
(ініціали та прізвище)

М
(підпис)

Зіжук В.В.
(ініціали та прізвище)

Висновок інженера відділу (сектору) охорони і захисту лісу державного лісогосподарського (лісомисливського) підприємства або представника державного спеціалізованого лісозахисного підприємства щодо необхідності здійснення лісозахисних і інших заходів з поліпшення санітарного стану лісів за результатами огляду санітарного стану лісової ділянки:

Інженер М.М.М.
(посада)

14 05 2021 року

М
(підпис)

Білецький В.О.
(ініціали та прізвище)

ПОВІДОМЛЕННЯ
про появу ознак погіршення санітарного стану лісових насаджень

Житомирська

(Автономна Республіка Крим, область)

ДП «Новоград-Волинське ДЛМГ»

(найменування власника лісів, постійного лісокористувача)

Лісництво

урочище

квартал № 100

виділ № 22

ділянка №

площа 3.0 гектарів

Таксаційна характеристика насадження

Склад Біла береза 80 років, бонітет 2, середній діаметр 26 сантиметрів, середня висота метрів, товщина 2.6, тип лісу СЗГБ, рельєф, експозиція, ґрунт, підріст, підлісок

Лісопатологічна характеристика насадження

Вид пошкодження насадження (лісова пожежа, буревій, сніголам, обледеніння, відмирання та всихання дерев, захаращеність, об'їдання шкідниками хвої/листя, наявність гусені, масовий літ метеликів, опадання хвої/листя, відлучення кори на стовбурах та інші ознаки, не характерні для нормального стану дерев) гострий некроз

Ступінь пошкодження, ураження: середнє (поодинокі, слабке, середнє, сильне)

Вид розподілу пошкоджених дерев: груповий (поодинокий, груповий, курчавий)

Обсяг ушкодженої деревини на 1 гектарі (окомірно) 34 куб. метрів, у тому числі сухостійної 31 куб. метрів

Ознаки погіршення стану лісових насаджень виявив:

М. М. М.
(посада)

11 05 2021 року

М. М. М.
(лісничий (помічник лісничого))

12 05 2021 року

М. М. М.
(підпис)

М. М. М.
(підпис)

Тихонов О.В.
(ініціали та прізвище)

Зінчук В.В.
(ініціали та прізвище)

Висновок інженера відділу (сектору) охорони і захисту лісу державного лісогосподарського (лісомисливського) підприємства або представника державного спеціалізованого лісозахисного підприємства щодо необхідності здійснення лісозахисних інших заходів з поліпшення санітарного стану лісів за результатами огляду санітарного стану лісової ділянки:

Інгенер М. М. М.
(посада)

14 05 2021 року

М. М. М.
(підпис)

М. М. М. В.В.
(ініціали та прізвище)

ПОВІДОМЛЕННЯ
про появу ознак погіршення санітарного стану лісових насаджень

Житомирська

(Автономна Республіка Крим, область)

ДП «Новоград-Волинське ДЛМГ»

(найменування власника лісів, постійного лісокористувача)

Лісництво
квартал №

2 Арушівське
виділ № 30

урочище
ділянка №

Арушівське
— площа 1.9 гектарів

Таксаційна характеристика насадження

Склад 40% Ч. 60% Б. 1%, вік 57 років, бонітет IV, середній діаметр 18 сантиметрів, середня висота 15 метрів, повнота 0.7, тип лісу Б. 1%, рельєф рівнин., експозиція півден., ґрунт дрібно-пудр., підріст —, підлісок —

Лісопатологічна характеристика насадження

Вид пошкодження насадження (лісова пожежа, буревій, сніголам, обломи, відмирання та всихання дерев, захаращеність, об'їдання шкідниками хвої/листя, паразити, тусені, масовий літ метеликів, опадання хвої/листя, відлущення кори на стовбурах тощо) (ознаки, не характерні для нормального стану дерев) чергові шкоди

Ступінь пошкодження, ураження: середнє

(поодинокі, слабкі, середні, сильні)

Вид розподілу пошкоджених дерев: гуртовий

(поодинокі, групові, гуртові)

Обсяг ушкодженої деревини на 1 гектарі (окомірно) 42 куб. метрів, у тому числі сухостійної 15 куб. метрів

Ознаки погіршення стану лісових насаджень виявив:

М. Мег
(посада)

[підпис]
(підпис)

Труш В. Д.
(ініціали та прізвище)

11 05 2021 року

Місешко
(лісничий (помічник
лісничого)

[підпис]
(підпис)

Васильчук В. Л.
(ініціали та прізвище)

17 05 2021 року

Висновок інженера відділу (сектору) охорони і захисту лісу державного лісгосподарського (лісомисливського) підприємства або представника державного спеціалізованого лісозахисного підприємства щодо необхідності здійснення лісозахисних заходів з поліпшення санітарного стану лісів за результатами огляду санітарного стану лісової ділянки: пошкодження незначительні

Місешко
(посада)

[підпис]
(підпис)

Труш В. Д.
(ініціали та прізвище)

21 05 2021 року

ПОВІДОМЛЕННЯ
про появу ознак погіршення санітарного стану лісових насаджень

Житомирська

(Автономна Республіка Крим, область)

ДП «Новоград-Волинське ДЛМГ»

(найменування власника лісів, постійного лісокористувача)

Лісництво
квартал №

4 Ярунське
виділ № 34

урочище

ділянка №

Ярунське
—

площа

4,9 гектарів

Таксаційна характеристика насадження

Склад 48% Дуб, 13% Кرز + Дуб, вік 41 років, бонітет 14, середній діаметр 36 сантиметрів, середня висота 29 метрів, повнота 0,6, тип лісу кв. д., рельєф хвиляст., експозиція сх. схід., ґрунт дубово-листян., підріст 13 Кرز, підлісок листян.

Лісопатологічна характеристика насадження

Вид пошкодження насадження (лісова пожежа, буревій, сніголам, обледеніння, відмирання та всихання дерев, захаращеність, об'їдання шкідниками хвої/листя, наявність гусениць, масовий літ метеликів, опадання хвої/листя, відлущення кори на стовбурах та інші ознаки, не характерні для нормального стану дерев) вигорів

Ступінь пошкодження, ураження: середнє

(поодинокі, слабкі, середні, сильні)

Вид розподілу пошкоджених дерев: куртинний

(поодинокі, групові, куртинні)

Обсяг ушкодженої деревини на 1 гектарі (окомірно) 28 куб. метрів, у т.ч. сухостійної 20 куб. метрів

Ознаки погіршення стану лісових насаджень виявив:

М. Меч
(посада)

18 05 2021 року

Меченко
(лісничий (помічник лісничого))

18 05 2021 року

(підпис)

(підпис)

Богдан В. О.

(ініціали та прізвище)

Богдан В. О.

(ініціали та прізвище)

Висновок інженера відділу (сектору) охорони і захисту лісу державного лісгосподарського (лісомисливського) підприємства або представника державного спеціалізованого лісозахисного підприємства щодо необхідності здійснення лісозахисних та інших заходів з поліпшення санітарного стану лісів за результатами огляду санітарного стану лісової ділянки поширення шкідливих комах

Меченко
(посада)

21 05 2021 року

(підпис)

Богдан В. О.

(ініціали та прізвище)

ПОВІДОМЛЕННЯ
про появу ознак погіршення санітарного стану лісових насаджень

Житомирська

(Автономна Республіка Крим, область)

ДП «Новоград-Волинське ДЛМГ»

(найменування власника лісів, постійного лісокористувача)

Лісництво
квартал № 5

виділ № 4

урочище

ділянка № -

площа 1.3 гектарів

Таксаційна характеристика насадження

Склад 40% берези, 10% сосни, 50% дуба, вік 54 років, бонітет 1А, середній діаметр 16 сантиметрів, середня висота 23 метрів, повнота 0.5, тип лісу рідколісний, рельєф рівнинний, експозиція схід, ґрунт дерново-підзолистий, підріст 13, підлісок рідкий

Лісопатологічна характеристика насадження

Вид пошкодження насадження (лісова пожежа, буревій, сніголам, обледеніння, відмирання та всихання дерев, захаращеність, об'їдання шкідниками хвої/листя, наявність гусениць, масовий літ метеликів, опадання хвої/листя, відлущення кори на стовбурах та інші ознаки, не характерні для нормального стану дерев) незначителі

Ступінь пошкодження, ураження: середній (поодинокі, слабке, середнє, сильне)

Вид розподілу пошкоджених дерев: куртинний (поодинокий, груповий, куртинний)

Обсяг ушкодженої деревини на 1 гектарі (окомірно) 53 куб. метрів, у тому числі сухостійної 35 куб. метрів

Ознаки погіршення стану лісових насаджень виявив:

М. М. М. (посада)

11 05 2021 року

М. М. М. (лісничий (помічник лісничого))

17 05 2021 року

(підпис)

(підпис)

Григор'єв В. О. (ініціали та прізвище)

Васильченко В. І. (ініціали та прізвище)

Висновок інженера відділу (сектору) охорони і захисту лісу державного лісгосподарського (лісомисливського) підприємства або представника державного спеціалізованого лісозахисного підприємства щодо необхідності здійснення лісозахисних та інших заходів з поліпшення санітарного стану лісів за результатами огляду санітарного стану лісової ділянки: незначителі

М. М. М. (посада)

11 05 2021 року

(підпис)

Григор'єв В. О. (ініціали та прізвище)

ПОВІДОМЛЕННЯ
про появу ознак погіршення санітарного стану лісових насаджень

Житомирська

(Автономна Республіка Крим, область)

ДП «Новоград-Волинське ДЛМГ»

(найменування власника лісів, постійного лісокористувача)

Лісництво
квартал № 7

виділ № 8

урочище
ділянка № —

площа 31 гектарів

Таксаційна характеристика насадження

Склад 58% Д, 35% О, вік 20 років, бонітет IV, середній діаметр 32 сантиметрів, середня висота 27 метрів, повнота 0,7, тип лісу ДБГБ, рельєф рівнинний, експозиція східна, ґрунт дерново-щільний, підріст Т3, підлісок ягель

Лісопатологічна характеристика насадження

Вид пошкодження насадження (лісова пожежа, буревій, сніголам, обледеніння, відмирання та всихання дерев, захаращеність, об'їдання шкідниками хвої/листя, наявність гусениць, масовий літ метеликів, опадання хвої/листя, відлущення кори на стовбурах та інші ознаки, не характерні для нормального стану дерев) білошкір

Ступінь пошкодження, ураження: середній

(поодинокі, слабкі, середні, сильні)

Вид розподілу пошкоджених дерев: куртинний

(поодинокі, групові, куртинні)

Обсяг ушкодженої деревини на 1 гектарі (окомірно) 12 куб. метрів, у тому числі: 10 куб. метрів

Ознаки погіршення стану лісових насаджень виявив:

М. М. М. М.

(посада)

12 05 2021 року

(підпис)

Григор'єв В. О.

(ініціали та прізвище)

М. М. М. М.

(лісничий (помічник
лісничого)

14 05 2021 року

(підпис)

Васильченко В. І.

(ініціали та прізвище)

Висновок інженера відділу (сектору) охорони і захисту лісу державного лісгосподарського (лісомисливського) підприємства або представника державного спеціалізованого лісозахисного підприємства щодо необхідності здійснення лісозахисних і інших заходів з поліпшення санітарного стану лісів за результатами огляду санітарного стану лісової ділянки: пошкодження деревини

М. М. М. М.

(посада)

21 05 2021 року

(підпис)

Григор'єв В. О.

(ініціали та прізвище)

ПОВІДОМЛЕННЯ
про появу ознак погіршення санітарного стану лісових насаджень

Житомирська

(Автономна Республіка Крим, область)

ДП «Новоград-Волинське ДЛМГ»

(найменування власника лісів, постійного лісокористувача)

Лісництво

квартал №

30

виділ №

31

урочище

ділянка №

—

площа

1.1 гектарів

Таксаційна характеристика насадження

Склад

вік

88

років

бонітет

2

середній діаметр

20

сантиметрів

середня висота

17

метрів

повнота

0.6

тип лісу

дуб-берізка

рельєф

рівнинний

експозиція

західна

грунт

дерново-гіллявий

підріст

13

підлісок

—

Лісопатологічна характеристика насадження

Вид пошкодження насадження (лісова пожежа, буревій, сніголам, обледеніння, відмирання та всихання дерев, захаращеність, об'їдання шкідниками хвої/листя, наївиї гусени, масовий літ метеликів, опадання хвої/листя, відлущення кори на стовбурах та інші ознаки, не характерні для нормального стану дерев)

листопад.

Ступінь пошкодження, ураження:

середнє

(поодинокі, слабке, середнє, сильне)

Вид розподілу пошкоджених дерев:

куртинний

(поодинокі, групові, куртинні)

Середній об'єм ураженої деревини на 1 гектарі (окремлюючи)

65

куб. метрів

у т.ч.

сухої

47

куб. метрів

Ознаки погіршення стану лісових насаджень виявив:

М. М. М.

(посада)

05

05

20

21

року

(підпис)

Савченко В.В.

(ініціали та прізвище)

М. М. М.

(лісничий (помічник

лісничого)

12

05

20

21

року

(підпис)

Величко В.В.

(ініціали та прізвище)

Висновок інженера відділу (сектору) охорони і захисту лісу державного лісгосподарського (лісомисливського) підприємства або представника державного спеціалізованого лісозахисного підприємства щодо необхідності здійснення лісозахисних і інших заходів з поліпшення санітарного стану лісів за результатами огляду санітарного стану лісової ділянки:

М. М. М.

(посада)

21

05

20

21

року

(підпис)

Григорук В.В.

(ініціали та прізвище)

ПОВІДОМЛЕННЯ	
про появу ознак погіршення санітарного стану лісових насаджень	

Житомирська

(Автономна Республіка Крим, область)

ДП «Новоград-Волинське ДЛМГ»

(найменування власника лісів, постійного лісокористувача)

ЛІСНИЦТВО

квартал № 51

виділ № 3

урочище

ділянка № —

площа 8,0 гектарів

Таксаційна характеристика насадження

Склад 28, вік 30 років, бонітет 1, середній діаметр 36 сантиметрів, середня висота 28 метрів, повнота 2,7, тип лісу ДзГД, рельєф п'єдм., експозиція північ, ґрунт дерново-підл., підріст Мш, підлісок лш.

Лісопатологічна характеристика насадження

Вид пошкодження насадження (лісова пожежа, буревій, сніголам, обледеніння, відмирання та всихання дерев, захаращеність, об'їдання шкідниками хвої/листя, наявність гусені, масовий літ метеликів, опадання хвої/листя, відлучення кори на стовбурах та інші ознаки, не характерні для нормального стану дерев) Висихання

Ступінь пошкодження, ураження: середнє

(поодинокі, слабке, середнє, сильне)

Вид розподілу пошкоджених дерев:

(поодинокий, груповий, куртинний)

Обсяг ушкодженої деревини на 1 гектарі (околірно) 48 куб. метрів, у тому числі сухостійної 20 куб. метрів

Ознаки погіршення стану лісових насаджень виявив:

(посада)

(підпис)

(ініціали та прізвище)

03 2021 року

(лісничий (помічник
лісничого)

(підпис)

(ініціали та прізвище)

лісничого)

25 2011 року

Висновок інженера з відділу (сектору) охорони і захисту лісу державного лісгосподарського (лісгоспмисливського) підприємства або представника державного спеціалізованого лісозахисного підприємства щодо необхідності здійснення лісозахисних чи інших заходів з поліпшення санітарного стану лісів за результатами огляду санітарного стану лісової ділянки: *потребує проведення*

(посада)

(ПІДПИС)

(ініціали та прізвище)

25 2021 року

ПОВІДОМЛЕННЯ
про появу ознак погіршення санітарного стану лісових насаджень

Житомирська

(Автономна Республіка Крим, область)

ДП «Новоград-Волинське ДЛМГ»

(найменування власника лісів, постійного лісокористувача)

Лісництво

квартал № 31

виділ № 4

урочище Жуличів

ділянка № -

площа 29 гектарів

Таксаційна характеристика насадження

Склад 48% берези, вік 20 років, бонітет 15, середній діаметр 40 сантиметрів, середня висота 31 метрів, повнота 0.4, тип лісу дуб-береза, рельєф рівнина, експозиція східна, ґрунт дерново-листяний, підріст бук, підлісок -

Лісопатологічна характеристика насадження

Вид пошкодження насадження (лісова пожежа, буревій, сніголам, обледеніння, відмирання та всихання дерев, захаращеність, об'їдання шкідниками хвої/листя, наявність гусені, масовий літ метеликів, опадання хвої/листя, відлущення кори на стовбурах та інші ознаки, не характерні для нормального стану дерев) вимерзання

Ступінь пошкодження, ураження: середнє

(поодинокі, слабке, середнє, сильне)

Вид розподілу пошкоджених дерев: розпорошені

(поодинокі, групові, курчаві)

Обсяг ушкодженої деревини на 1 гектарі (окомірно) 135 куб. метрів, у тому числі сухостійної 50 куб. метрів

Ознаки погіршення стану лісових насаджень виявив:

М. Лещ

(посада)

04 05 2021 року

Мельник

(лісничий (помічник
лісничого)

12 05 2021 року

(підпис)

Соловйов В.П.

(ініціали та прізвище)

(підпис)

Васильченко І.

(ініціали та прізвище)

Висновок інженера відділу (сектору) охорони і захисту лісу державного лісгосподарського (лісомисливського) підприємства або представника державного спеціалізованого лісозахисного підприємства щодо необхідності здійснення лісозахисних та інших заходів з поліпшення санітарного стану лісів за результатами огляду санітарного стану лісової ділянки: наслідки ураження СРВ

(посада)

18 05 2021 року

(підпис)

Григорук В.В.

(ініціали та прізвище)

ПОВІДОМЛЕННЯ
про появу ознак погіршення санітарного стану лісових насаджень

Житомирська

(Автономна Республіка Крим, область)

ДП «Новоград-Волинське ДЛМГ»

(найменування власника лісів, постійного лісокористувача)

Лісництво
квартал №

31 *Арушев*
виділ № 6,1

урочище
ділянка №

Арушев
— площа 16,6 гектарів

Таксаційна характеристика насадження 15,5

Склад

30330ed13183107
—, вік 95 років, бонітет 1, середній діаметр 32 сантиметрів, середня висота 28 метрів, повнота 0,6, тип лісу *ЯБД*, рельєф *рівнин.*, експозиція *західна*, ґрунт *дерново-щупа.*, підріст 13, підлісок *лиш.*

Лісопатологічна характеристика насадження

Вид пошкодження насадження (лісова пожежа, буревій, сніголам, обмороження, відмирання та всихання дерев, захаращеність, об'їдання шкідниками хвої/листя, наявність гусені, масовий літ метеликів, опадання хвої/листя, відлущення кори на стовбурах та інші ознаки, не характерні для нормального стану дерев) *вигорів та пошкоджень*

Ступінь пошкодження, ураження:

середня

(поодинокі, слабкі, середні, сильні)

Вид розподілу пошкоджених дерев:

скупинисті

(поодинокі, групові, куртинні)

Обсяг ушкодженої деревини на 1 гектарі (окомірно) 41 куб. метрів, у т.ч. сухостійної 38 куб. метрів

Ознаки погіршення стану лісових насаджень виявив:

М. Мещ
(посада)

(підпис)

Солов'як В.В.
(ініціали та прізвище)

04 05 2021 року

Мещ

(лісничий (помічник
лісничого)

(підпис)

Воскобойник В.В.
(ініціали та прізвище)

12 05 2021 року

Висновок інженера відділу (сектору) охорони і захисту лісу державного лісогосподарського (лісомисливського) підприємства або представника державного спеціалізованого лісозахисного підприємства щодо необхідності здійснення лісозахисних і інших заходів з поліпшення санітарного стану лісів за результатами огляду санітарного стану лісової ділянки: *поширення шкідливих СРВ*

Іщенко М.М.

(посада)

(підпис)

Іщенко В.В.
(ініціали та прізвище)

18 05 2021 року

ПОВІДОМЛЕННЯ
про появу ознак погіршення санітарного стану лісових насаджень

Житомирська

(Автономна Республіка Крим, область)

ДП «Новоград-Волинське ДЛМГ»

(найменування власника лісів, постійного лісокористувача)

Лісництво

квартал № 31

виділ № 12

урочище Мухомів

ділянка № -

площа 3.9 гектарів

31330e 1031/1031/1031/1031 Таксаційна характеристика насадження

Склад 21, вік 45 років, бонітет 3, середній діаметр 24 сантиметрів, середня висота 21 метрів, повнота 0.4, тип лісу кв. ліс, рельєф рівнин., експозиція східне, ґрунт підзолистий-чорний, підріст 13, підлісок листя

Лісопатологічна характеристика насадження

Вид пошкодження насадження (лісова пожежа, буревій, сніголам, обледеніння, відмирання та всихання дерев, захаращеність, об'їдання шкідниками хвої/листя, напад істот, гусені, масовий літ метеликів, опадання хвої/листя, відлучення кори на стовбурах та інші ознаки, не характерні для нормального стану дерев) вимерло, пошкоджено

Ступінь пошкодження, ураження: середнє
(поодинокі, слабке, середнє, сильне)

Вид розподілу пошкоджених дерев: кучиний
(поодинокі, групові, кучині)

Обсяг ушкодженої деревини на 1 гектарі (оцімірно) 1 куб. метрів, у тому числі сухостійної 30 куб. метрів

Ознаки погіршення стану лісових насаджень виявив:

М. Мещеряков
(посада)

(підпис)

Соловєв В. Я.
(ініціали та прізвище)

04.05.2021 року

Мещеряков
(ініціали та прізвище)
лісничий (помічник лісничого)

(підпис)

Васильчук В. Л.
(ініціали та прізвище)

12.05.2021 року

Висновок інженера відділу (сектору) охорони і захисту лісу державного лісгосподарського (лісомисливського) підприємства або представника державного спеціалізованого лісозахисного підприємства щодо необхідності здійснення лісозахисних заходів з поліпшення санітарного стану лісів за результатами огляду санітарного стану даної ділянки: пошкоджено, вимерло

Мещеряков
(посада)

(підпис)

Мещеряков В. Л.
(ініціали та прізвище)

18.05.2021 року

ПОВІДОМЛЕННЯ

про появу ознак погіршення санітарного стану лісових насаджень

Житомирська

(Автономна Республіка Крим, область)

ДП «Новоград-Волинське ДЛМГ»

(найменування власника лісів, постійного лісокористувача)

31 Ярушівське
види № 14

урочище Ярушів
ділянка № 2 площа 14,9

50х103/103/103/103/103 Таксаційна характеристика насаджень 11,9

вік 35 років, бонітет 1, середній діаметр 36 сантиметрів, середня висота 28 метрів, повнота 0,1, тип лісу 2318, рельєф рівнинний, ґрунт схили, підстилка листя

Лісопатологічна характеристика насаджень

причини пошкодження насаджень (лісові пожежі, буревії, стихійні обвали, ураження блискавкою, захворювання, пошкодження комахами, грибами, шкідливими тваринами, метеликами, опадання хвої, відривання кори тощо) листя, червоний

ступінь пошкодження, ураження: середня

середній відсоток пошкоджених дерев: середній

кількість ураженої деревини на 1 гектарі (окомірно) 35 куб. метрів

Ознаки погіршення стану лісових насаджень виявлені

М. Січу

(підпис)

Степанів В.В.

(підпис)

04 05 2021 року

Сісевич

(підпис)

Володимир М.

(підпис)

12 05 2021 року

Відомий інженер відділу (сектору) охорони і захисту лісу

лісового (лісгоспівського) підприємства або представник лісгоспівського лісозахисного підприємства щодо необхідності здійснення лісозахисних заходів з поліпшення санітарного стану лісів за результатами огляду санітарного стану лісів

Інженер лісгоспівського

(підпис)

Інженер В.В.

(підпис)

18 05 2021 року

ПОВІДОМЛЕННЯ
про появу ознак погіршення санітарного стану лісових насаджень

Житомирська

(Автономна Республіка Крим, області)

ДП «Новоград-Волинське ДДМГ»

(назменшення власника лісів, постійного лісокористувача)

квартал № 31 виділ № 15 урочище Мучинів
ділянка № 3.2

50х28х16х16х16х16 Таксаційна характеристика насадження

вік 28 років, бонітет 1, середній діаметр 32 сантиметрів, висота 7.6, тип лісу листяний, ґрунт підзолистий, підріст 3, рельєф рівнинний

Лісопатологічна характеристика насадження

Вид пошкодження насадження (лісова пожежа, буревій, сніголам, обмерзання та висихання дерев, захаращеність, об'їдання шкідниками хвої/листя, гусени, масовий літ метеликів, опадання хвої/листя, відрушення кори тощо) вигорів, вітривань

Вид пошкодження, ураження сильні

Вид розподілу пошкоджених дерев скупчастий

Кількість ураженої деревини на 1 гектарі (окріпно) 1.5 куб. метрів

Вид погіршення стану лісових насаджень виявилось

М. М. М.
(посада)

В. В. В.
(підпис)

Смолов В.Г.
(ініціали та прізвище)

05 05 2021 року

В. В. В.
(підпис)

Волков В.І.
(ініціали та прізвище)

12 05 2021 року

Висновок інженера відділу (сектору) охорони і захисту лісу лісогосподарського (лісогосподарського) підприємства або підприємства лісогосподарського підприємства щодо необхідності застосування заходів з поліпшення санітарного стану лісу за результатами заходів санітарного лісництва

Умисел лісничого

В. В. В.
(підпис)

Григор'єв В.О.
(ініціали та прізвище)

18 05 2021 року

ПОВІДОМЛЕННЯ
про появу ознак погіршення санітарного стану лісових насаджень

Житомирська

(Автономна Республіка Крим, область)

ДП «Новоград-Волинське ДЛМГ»

(найменування власника лісів, постійного лісокористувача)

квартал №

31

виділ №

91

урочище

ділянка №

3.9

Таксаційна характеристика насадження

10 кл. 10С3, вік 24 років, бонітет 1, середній діаметр 12 сантиметрів, повнота 28, тип лісу Яз/Б, рельєф рівнинний, ґрунт ґрунти-щерб., підріст -

Лісопатологічна характеристика насадження

Вид пошкодження насадження (лісова пожежа, буревій, сніголам, обмерзання та всихання дерев, захаращеність, об'їдання шкідниками хвої/листя, масовий літ метеликів, опадання хвої/листя, відлучення кори тощо): характерні для нормального стану дерев: ґрибковий

Вид пошкодження, ураження

ґрибковий

Вид розподілу пошкоджених дерев:

ґрибковий

Висота ураженої деревини на 1 гектарі (зокрема): 10 куб. метрів

9

Терми погіршення стану лісових насаджень виявив:

М. Сіс

(посада)

05 05 2021 року

(підпис)

(підпис)

Савченко В.В.

(ініціали та прізвище)

Васильчук В.І.

(ініціали та прізвище)

12 05 2021 року

Висновок інженера відділу (сектору) охорони і захисту лісу

лісогосподарського (лісомисливського) підприємства або підприємства лісового господарства щодо необхідності здійснення заходів з поліпшення санітарного стану лісів за результатами огляду санітарного стану лісових насаджень

Григорук Миколай

(посада)

18 05 2021 року

(підпис)

(підпис)

Григорук В.В.

(ініціали та прізвище)

ПОВІДОМЛЕННЯ
про появу ознак погіршення санітарного стану лісових насаджень

Житомирська

(Автономна Республіка Крим, область)

ДП «Новоград-Волинське ДЛМГ»

(найменування власника лісів, постійного лісокористувача)

Ресурси

квартал № 31

виділ № 13

урочище

ділянка № 44

площа 4,4 гектара

30,30e/10n/1,3/1/13

Таксаційна характеристика насадження

25 м вис. повнота 4,6, тип лісу 219, рельєф рівнинний, ґрунт дерново-цукристий, підстилок моховий

Лісопатологічна характеристика насадження

Вид пошкодження насадження (лісова пожежа, буревій, сніголом, обмерзання та висихання дерев, захаращення, об'їдання шкідниками, хвороби, масовий літ метеликів, опадання хвої/листя, відхилення корінь до поверхні, характерні для нормального стану дерев)

Вид розподілу пошкоджених дерев: сиріж

Вид розподілу пошкоджених дерев: сиріж

Вид розподілу пошкоджених дерев: сиріж

Вид розподілу пошкоджених дерев: сиріж

Вид розподілу пошкоджених дерев: сиріж

Вид розподілу пошкоджених дерев: сиріж

Вид розподілу пошкоджених дерев: сиріж

Вид розподілу пошкоджених дерев: сиріж

Вид розподілу пошкоджених дерев: сиріж

Вид розподілу пошкоджених дерев: сиріж

Вид розподілу пошкоджених дерев: сиріж

Вид розподілу пошкоджених дерев: сиріж

Вид розподілу пошкоджених дерев: сиріж

Вид розподілу пошкоджених дерев: сиріж

Вид розподілу пошкоджених дерев: сиріж

Вид розподілу пошкоджених дерев: сиріж

Вид розподілу пошкоджених дерев: сиріж

Вид розподілу пошкоджених дерев: сиріж

Вид розподілу пошкоджених дерев: сиріж

Вид розподілу пошкоджених дерев: сиріж

Вид розподілу пошкоджених дерев: сиріж

Вид розподілу пошкоджених дерев: сиріж

Вид розподілу пошкоджених дерев: сиріж

Вид розподілу пошкоджених дерев: сиріж

Вид розподілу пошкоджених дерев: сиріж

ПОВІДОМЛЕННЯ
про появу ознак погіршення санітарного стану лісових насаджень

Житомирська

(Автономна Республіка Крим, область)

ДП «Новоград-Волинське ДЛМГ»

(найменування власника лісів, постійного лісокористувача)

Лісництво

квартал №

39

виділ №

16

урочище

ділянка №

—

площа

0,6 гектарів

Таксаційна характеристика насадження

Склад 100% е, вік 31 років, бонітет 1А, середній діаметр 16 сантиметрів, середня висота 15 метрів, повнота 0,9, тип лісу дубово-липовий, рельєф рівнинний, експозиція південна, ґрунт дерново-лисовий, підріст —, підлісок —

Лісопатологічна характеристика насадження

Вид пошкодження насадження (лісова пожежа, буревій, сніголам, обледеніння, відмирання та всихання дерев, захаращеність, об'їдання шкідниками хвої/листя, наявність гусениць, масовий літ метеликів, опадання хвої/листя, відлущення кори на стовбурах та інші ознаки, не характерні для нормального стану дерев) пошкодження шкідниками

Ступінь пошкодження, ураження:

середній

(поодинокі, слабке, середнє, сильне)

Вид розподілу пошкоджених дерев:

куртинний

(поодинокі, групові, куртинні)

Обсяг ушкодженої деревини на 1 гектарі (окомірно) 32 куб. метрів, у тому числі сухостійної 20 куб. метрів

Ознаки погіршення стану лісових насаджень виявив:

М. Лісу

(посада)

12.05.2021 року

(підпис)

Товіло Г.В.

(ініціали та прізвище)

(лісничий (помічник

лісничого)

18.05.2021 року

(підпис)

Восенко В.І.

(ініціали та прізвище)

Висновок інженера відділу (сектору) охорони і захисту лісу державного лісогосподарського (лісомисливського) підприємства або представника державного спеціалізованого лісозахисного підприємства щодо необхідності здійснення лісозахисних і інших заходів з поліпшення санітарного стану лісів за результатами огляду санітарного стану лісової ділянки: наслідок проведення СЛВ

Григор'єв А.В.

(посада)

20.05.2021 року

(підпис)

Григор'єв В.В.

(ініціали та прізвище)

ПОВІДОМЛЕННЯ
про появу ознак погіршення санітарного стану лісових насаджень

Житомирська

(Автономна Республіка Крим, область)

ДП «Новоград-Волинське ДЛМГ»

(найменування власника лісів, постійного лісокористувача)

Лісництво
квартал №

39 Янукович

виділ №

11

урочище

Янукович

ділянка №

—

площа

0,8

гектарів

Таксаційна характеристика насадження

Склад 4 клас 103 М3, вік 65 років, бонітет IV, середній діаметр 26 сантиметрів, середня висота 25 метрів, повнота 0,8, тип лісу дубово-липовий, рельєф рівнинний, експозиція лісостеповий, ґрунт деревинно-лисовий, підріст 13, підлісок —

Лісопатологічна характеристика насадження

Вид пошкодження насадження (лісова пожежа, буревій, сніголам, обледеніння, відмирання та всихання дерев, захаращеність, об'їдання шкідниками хвої/листя, наявність гусениць, масовий літ метеликів, опадання хвої/листя, відлущення кори на стовбурах та інших ознаки, не характерні для нормального стану дерев) шкідливі пошкодження, вітряні

ван

Ступінь пошкодження, ураження:

середній

(поодинокі, слабкі, середні, сильні)

Вид розподілу пошкоджених дерев:

куртинний

(поодинокі, групові, куртинні)

Обсяг ушкодженої деревини на 1 гектарі (окомірно), 31 куб. метрів, у тому числі сухостійної 20 куб. метрів

Ознаки погіршення стану лісових насаджень виявив:

М. Сісч
(посада)

(підпис)

Григор'єв В.О.
(ініціали та прізвище)

11 05 2021 року

М. Сісч

(лісничий (помічник лісничого))

(підпис)

Григор'єв В.О.
(ініціали та прізвище)

17 05 2021 року

Висновок інженера відділу (сектору) охорони і захисту лісу державного лісогосподарського (лісомисливського) підприємства або представника державного спеціалізованого лісозахисного підприємства щодо необхідності здійснення лісозахисних та інших заходів з поліпшення санітарного стану лісів за результатами огляду санітарного стану лісової ділянки: немає необхідності

І. Сісч

(посада)

(підпис)

Григор'єв В.О.
(ініціали та прізвище)

21 05 2021 року

ПОВІДОМЛЕННЯ
про появу ознак погіршення санітарного стану лісових насаджень

Житомирська

(Автономна Республіка Крим, область)

ДП «Новоград-Волинське ДЛМГ»

(найменування власника лісів, постійного лісокористувача)

Лісництво
квартал №

55

виділ №

3

урочище

Вересня

ділянка №

-

площа

2.13

гектарів

Таксаційна характеристика насадження

Склад 40% С, 10% Б, вік 13 років, бонітет 1, середній діаметр 30 сантиметрів, середня висота 26 метрів, повнота 0.6, тип лісу ДЗІД, рельєф рівнин., експозиція північна, ґрунт дерново-шуга, підріст Б, підлісок лис.

Лісопатологічна характеристика насадження

Вид пошкодження насадження (лісова пожежа, буревій, сніголам, обледеніння, відмирання та всихання дерев, захаращеність, об'їдання шкідниками хвої/листя, наявність гусені, масовий літ метеликів, опадання хвої/листя, відлучення кори на стовбурах та інші ознаки, не характерні для нормального стану дерев) всичого немає

Ступінь пошкодження, ураження:

середня

(поодинокі, слабкі, середні, сильні)

Вид розподілу пошкоджених дерев:

куртинний

(поодинокі, групові, куртинні)

Обсяг ушкодженої деревини на 1 гектарі (окомірно) 14 куб. метрів, у тому числі сухостійної 15 куб. метрів

Ознаки погіршення стану лісових насаджень виявив:

М. М. С.

(посада)

05 2021

року

(підпис)

Курченко Ю. С.

(ініціали та прізвище)

М. М. С.

(лісничий (помічник
лісного)

05 2021

року

(підпис)

Васильчук О. П.

(ініціали та прізвище)

Висновок інженера відділу (сектору) охорони і захисту лісу державного лісгосподарського (лісомисливського) підприємства або представника державного спеціалізованого лісозахисного підприємства щодо необхідності здійснення лісозахисних чи інших заходів з поліпшення санітарного стану лісів за результатами огляду санітарного стану лісової ділянки: погіршення санітарного стану лісів

Григорук Д. П.

(посада)

05 2021

року

(підпис)

Григорук В. О.

(ініціали та прізвище)

ПОВІДОМЛЕННЯ
про появу ознак погіршення санітарного стану лісових насаджень

Житомирська

(Автономна Республіка Крим, область)

ДП «Новоград-Волинське ДЛМГ»

(найменування власника лісів, постійного лісокористувача)

Лісництво

квартал № 62

виділ № 14

урочище Семішів ліс

ділянка № -

площа 3,0 гектарів

Таксаційна характеристика насадження

Склад 4Вк1Л33Л2Д3

28 метрів, повнота 0,4, тип лісу Дк1В

екіпно, ґрунт чорно-підзол, підріст 13, підлісок -

вік 70 років, бонітет 1, середній діаметр 30 сантиметрів, середня висота 28 метрів, повнота 0,4, тип лісу Дк1В, рельєф рівнин., експозиція східна

Лісопатологічна характеристика насадження

Вид пошкодження насадження (лісова пожежа, буревій, сніголам, обледеніння, відмирання та всихання дерев, захаращеність, об'їдання шкідниками хвої/листя, наявність гусениць, масовий літ метеликів, опадання хвої/листя, відлущення кори на стовбурах та інші ознаки, не характерні для нормального стану дерев) випробок

Ступінь пошкодження, ураження середнє

(поодинокі, слабке, середнє, сильне)

Вид розподілу пошкоджених дерев куртинний

(поодинокі, групові, куртинні)

Обсяг ушкодженої деревини на 1 гектарі (окомірно) 31 куб. метрів, у т.ч. 15 куб. метрів сухостинної

Ознаки погіршення стану лісових насаджень виявив:

М. Меч

(посада)

12 05

2021 року

(підпис)

Тарно Р.В

(ініціали та прізвище)

Місевичеві

(лісничий (помічник
лісничого)

18 05

2021 року

(підпис)

Васильчук В.П.

(ініціали та прізвище)

Висновок інженера ^{с.р.} відділу (сектору) охорони і захисту лісу державного лісогосподарського (лісомисливського) підприємства або представника державного спеціалізованого лісозахисного підприємства щодо необхідності здійснення лісозахисних заходів з поліпшення санітарного стану лісів за результатами огляду санітарного стану даної ділянки: пошкодження погіршення СРВ

Інженер айбнатова

(посада)

24 05

2021 року

(підпис)

Тарасюк В.В.

(ініціали та прізвище)

ПОВІДОМЛЕННЯ
про появу ознак погіршення санітарного стану лісових насаджень

Житомирська

(Автономна Республіка Крим, область)

ДП «Новоград-Волинське ДЛМГ»

(найменування власника лісів, постійного лісокористувача)

Лісництво
квартал №

63

виділ №

6

урочище

Славів ліс

ділянка №

—

площа

0,8 гектарів

Таксаційна характеристика насадження

Склад Бк 283Б, вік 45 років, бонітет 1, середній діаметр 30 сантиметрів, середня висота 25 метрів, повнота 0,4, тип лісу 43Б, рельєф рівний, експозиція північ, грунт чорнозем, підріст —, підлісок —

Лісопатологічна характеристика насадження

Вид пошкодження насадження (лісова пожежа, буревій, сніголам, обледеніння, відмирання та всихання дерев, захаращеність, об'їдання шкідниками хвої/листя, наявність гусені, масовий літ метеликів, опадання хвої/листя, відлущення кори на стовбурах та інші ознаки, не характерні для нормального стану дерев) вигорів, стовбурові гриби

Ступінь пошкодження, ураження: середнє

(поодинокі, слабке, середнє, сильне)

Вид розподілу пошкоджених дерев: куртинний

(поодинокі, групові, куртинні)

Обсяг ушкодженої деревини на 1 гектарі (окомірно) 15 куб. метрів, у тому числі: сухостійної 15 куб. метрів

Ознаки погіршення стану лісових насаджень виявив:

М. Ніс

(посада)

11.10.0 2021 року

С. Ніс

(лісничий (помічник
лісничого)

18.04.0 2021 року

(підпис)

В. Ніс

(підпис)

Тришак Р. В.

(ініціали та прізвище)

Восілюк В. І.

(ініціали та прізвище)

Висновок інженера відділу (сектору) охорони і захисту лісу державного лісогосподарського (лісомисливського) підприємства або представника державного спеціалізованого лісозахисного підприємства щодо необхідності здійснення лісозахисних чи інших заходів з поліпшення санітарного стану лісів за результатами огляду санітарного стану лісової ділянки: немає необхідності в заходах

М. Ніс

(посада)

24.10.0 2021 року

(підпис)

Тришак Р. В.

(ініціали та прізвище)

ПОВІДОМЛЕННЯ
про появу ознак погіршення санітарного стану лісових насаджень

Житомирська

(Автономна Республіка Крим, область)

ДП «Новоград-Волинське ДЛМГ»

(найменування власника лісів, постійного лісокористувача)

Лісництво
квартал №

63

виділ №

7

урочище

Слашівське

ділянка №

—

площа

0,90

гектарів

Таксаційна характеристика насадження

Склад

9/31/23

вік

70

років, бонітет

1

середній діаметр

24

сантиметрів, середня висота

25

метрів, повнота

0,7

тип лісу

4378

рельєф

рівний

експозиція

—

грунт

чорнозем

підріст

13 клас

підлісок

—

Лісопатологічна характеристика насадження

Вид пошкодження насадження (лісова пожежа, буревій, сніголам, обледеніння, відмирання та всихання дерев, захаращеність, об'їдання шкідниками хвої/листя, наявність гусені, масовий літ метеликів, опадання хвої/листя, відлущення кори на стовбурах та інші ознаки, не характерні для нормального стану дерев) стовбурові гнилі

Ступінь пошкодження, ураження:

середнє

(поодинокі, слабе, середнє, сильне)

Вид розподілу пошкоджених дерев:

куртинний

(поодинокі, групові, куртинні)

Обсяг ушкодженої деревини на 1 гектарі (окомірно) 33 куб. метрів, у тому числі сухосійної 10 куб. метрів

Ознаки погіршення стану лісових насаджень виявив:

М. М. М.

(посада)

12.05

20

21

року

Лісничий

(лісничий (помічник лісничого)

18.05

20

21

року

(підпис)

(підпис)

Білоус Р. В.

(ініціали та прізвище)

Білоус Р. В.

(ініціали та прізвище)

Висновок інженера відділу (сектору) охорони і захисту лісу державного лісгосподарського (лісомисливського) підприємства або представника державного спеціалізованого лісозахисного підприємства щодо необхідності здійснення лісозахисних чи інших заходів з поліпшення санітарного стану лісів за результатами огляду санітарного стану лісової ділянки: пошкодження

Лісничий

(посада)

10.05

20

21

року

(підпис)

Білоус Р. В.

(ініціали та прізвище)

ПОВІДОМЛЕННЯ
про появу ознак погіршення санітарного стану лісових насаджень

Житомирська

(Автономна Республіка Крим, область)

ДП «Новоград-Волинське ДЛМГ»

(найменування власника лісів, постійного лісокористувача)

Лісництво
квартал № 63

виділ № 9

урочище Селище №2
ділянка № -

площа 1.50 гектарів

Таксаційна характеристика насадження

Склад 484Bm2T3, вік 80 років, бонітет 1A, середній діаметр 36 сантиметрів, середня висота 24 метрів, повнота 0.5, тип лісу 2310, рельєф рівнин., експозиція північ., ґрунт дерново-чорноз., підріст 13, підлісок -

Лісопатологічна характеристика насадження

Вид пошкодження насадження (лісова пожежа, буревій, сніголам, обледеніння, відмирання та всихання дерев, захаращеність, об'їдання шкідниками хвої/листя, наявність гусені, масовий літ метеликів, опадання хвої/листя, відлущення кори на стовбурах та інші ознаки, не характерні для нормального стану дерев) вигорел

Ступінь пошкодження, ураження: середнє

(поодинокі, слабке, середнє, сильне)

Вид розподілу пошкоджених дерев: куртинний

(поодинокий, груповий, куртинний)

Обсяг ушкодженої деревини на 1 гектарі (окомірно) 50 куб. метрів, у тому числі сухостійної 20 куб. метрів

Ознаки погіршення стану лісових насаджень виявив:

М. Меч

(посада)

05

2021

року

(підпис)

Томко Р.В.

(ініціали та прізвище)

Мещинський

(лісничий (помічник
лісничого)

2021

року

(підпис)

Васильчук В.І.

(ініціали та прізвище)

Висновок інженера відділу (сектору) охорони і захисту лісу державного лісогосподарського (лісомисливського) підприємства або представника державного спеціалізованого лісозахисного підприємства щодо необхідності здійснення лісозахисних чи інших заходів з поліпшення санітарного стану лісів за результатами огляду санітарного стану лісової ділянки: поширене ураження СРВ

Григор

(посада)

05

2021

року

(підпис)

Томко Р.В.

(ініціали та прізвище)

ПОВІДОМЛЕННЯ
про появу ознак погіршення санітарного стану лісових насаджень

Житомирська

(Автономна Республіка Крим, область)

ДП «Новоград-Волинське ДЛМГ»

(найменування власника лісів, постійного лісокористувача)

Лісництво
квартал №

63

виділ №

12

урочище

Селів ліс

ділянка №

-

площа

0,40 гектарів

Таксаційна характеристика насаджень

Склад 100% х/л, вік 78 років, бонітет 1, середній діаметр 18 сантиметрів, середня висота 24 метрів, повнота 0,7, тип лісу дуб, рельєф рівнин., експозиція схід., ґрунт дрібно-підп., підріст 13, підлісок -

Лісопатологічна характеристика насаджень

Вид пошкодження насаджень (лісова пожежа, буревій, сніголам, обледеніння, відмирання та всихання дерев, захаращеність, об'їдання шкідниками хвої/листя, наявність гусені, масовий літ метеликів, опадання хвої/листя, відлучення кори на стовбурах та ін. ознаки, не характерні для нормального стану дерев) вимерло

Ступінь пошкодження, ураження:

середн.

(поодинокі, слабкі, середні, сильні)

Вид розподілу пошкоджених дерев:

куртинний

(поодинокі, групові, куртинні)

Обсяг ушкодженої деревини на 1 гектарі (окомірно) 30 куб. метрів, у тому числі сухостійної 15 куб. метрів

Ознаки погіршення стану лісових насаджень виявив:

М. Меч

(посада)

11.05.2021 року

Місцевий

(лісничий (помічник
лісничого)

18.05.2021 року

[підпис]

(підпис)

[підпис]

(підпис)

Горбун Р. В.

(ініціали та прізвище)

Васильчук В. І.

(ініціали та прізвище)

Висновок інженера відділу (сектору) охорони і захисту лісу державного лісогосподарського (лісомисливського) підприємства або представника державного спеціалізованого лісозахисного підприємства щодо необхідності здійснення лісозахисних чи інших заходів з поліпшення санітарного стану лісів за результатами огляду санітарного стану лісової ділянки: пошкоджено

Інженер лісогосподарського підприємства

(посада)

11.05.2021 року

[підпис]

(підпис)

Горбун Р. В.

(ініціали та прізвище)

ПОВІДОМЛЕННЯ
про появу ознак погіршення санітарного стану лісових насаджень

Житомирська

(Автономна Республіка Крим, область)

ДП «Новоград-Волинське ДЛМГ»

(найменування власника лісів, постійного лісокористувача)

Лісництво

квартал №

65

виділ №

19

урочище

ділянка №

Мокшорівка

площа

1,70

гектарів

Таксаційна характеристика насадження

Склад

вік

років

бонітет

середній діаметр

32

сантиметрів

середня

висота

24

метрів

повнота

0,6

тип лісу

дуб

вид

грунт

підріст

підлісок

Чрз

рельєф

рівнинний

підлісок

Чрз

рельєф

рівнинний

підлісок

Чрз

рельєф

рівнинний

підлісок

Чрз

Лісопатологічна характеристика насадження

Вид пошкодження насадження (лісова пожежа, буревій, сніголам, обмороження, відмирання та всихання дерев, захаращеність, об'їдання шкідниками хвої/листя, гусені, масовий літ метеликів, опадання хвої/листя, відлущення кори на стовбурах та ознаки, не характерні для нормального стану дерев) випрост, стовбурові

Ступінь пошкодження, ураження:

середн

(поодинокі, слабке, середнє, сильне)

Вид розподілу пошкоджених дерев:

куртинний

(поодинокі, групові, куртинні)

Обсяг ушкодженої деревини на 1 гектарі (окомірно) 10 куб. метрів, у сухостійній 10 куб. метрів

Ознаки погіршення стану лісових насаджень виявив:

М. Сіуч

(посада)

18.05

2021 року

(підпис)

Брайко Р.В.

(ініціали та прізвище)

Сіуч

(лісничий (помічник

лісничого)

Брайко Р.В.

(ініціали та прізвище)

18.05.2021 року

Висновок інженера відділу (сектору) охорони і захисту лісу лісогосподарського (лісомисливського) підприємства або представника державного спеціалізованого лісозахисного підприємства щодо необхідності здійснення лісозахисних інших заходів з поліпшення санітарного стану лісів за результатами огляду санітарного лісової ділянки: пошкодження хвої/листя

(посада)

18.05

2021 року

(підпис)

Брайко Р.В.

(ініціали та прізвище)

ПОВІДОМЛЕННЯ
про появу ознак погіршення санітарного стану лісових насаджень

Житомирська

(Автономна Республіка Крим, область)

ДП «Новоград-Волинське ДЛМГ»

(найменування власника лісів, постійного лісокористувача)

Лісництво
квартал №

65

виділ № 21

урочище

ділянка №

Магнітний

площа 1.10 гектарів

Таксаційна характеристика насадження

Склад Біліза/Біст/Б, вік 70 років, бонітет 2, середній діаметр 28 сантиметрів, середня висота 22 метрів, повнота 0.4, тип лісу Біліза, рельєф рівнин., ґрунт сирого-чорн., підріст Біст, підлісок -

Лісопатологічна характеристика насадження

Вид пошкодження насадження (лісова пожежа, буревій, сніголам, обмороження, відмирання та всихання дерев, захаращеність, об'їдання шкідниками хвої/листя, гусені, масовий літ метеликів, опадання хвої/листя, відлущення кори на стовбурах тощо, ознаки, не характерні для нормального стану дерев) вигорел, стовбурові гнилі

Ступінь пошкодження, ураження:

середня

(поодинокі, слабке середнє, сильне)

Вид розподілу пошкоджених дерев:

гуртовий

(поодинокі, групові, гуртові)

Обсяг ушкодженої деревини на 1 гектарі (окомірно) 36 куб. метрів, у тому числі сухостійної 10 куб. метрів

Ознаки погіршення стану лісових насаджень виявив:

М. Лис

(посада)

11.05.2021 року

Меричин

(лісничий (помічник лісничого))

14.05.2021 року

(підпис)

(підпис)

Григор'єв Р.В.

(ініціали та прізвище)

Васильчук В.І.

(ініціали та прізвище)

Висновок інженера відділу (сектору) охорони і захисту лісу лісогосподарського (лісомисливського) підприємства або представника державного спеціалізованого лісозахисного підприємства щодо необхідності здійснення лісозахисних інших заходів з поліпшення санітарного стану лісів за результатами огляду санітарного стану лісової ділянки: потребує проведення СРВ

Інженер лісогосподарського підприємства

(посада)

21.05.2021 року

(підпис)

Григор'єв Р.В.

(ініціали та прізвище)

ПОВІДОМЛЕННЯ
про появу ознак погіршення санітарного стану лісових насаджень

Житомирська

(Автономна Республіка Крим, область)

ДП «Новоград-Волинське ДЛМГ»

(найменування власника лісів, постійного лісокористувача)

Лісництво
квартал №

67

виділ №

26

урочище

Желізна

ділянка №

-

площа

2.7

гектарів

Таксаційна характеристика насадження

Склад 46% I з / 54% II з, вік 20 років, бонітет 1, середній діаметр 28 сантиметрів, середня висота 26 метрів, повнота 0.6, тип лісу 25.18, рельєф рівнинний, експозиція східна, ґрунт підзолистий, підріст із бр., підлісок

Лісопатологічна характеристика насадження

Вид пошкодження насадження (лісова пожежа, буревій, сніголам, обледеніння, вимирання та висихання дерев, захаращеність, об'їдання шкідниками хвої/листя, наявність гусені, масовий літ метеликів, опадання хвої/листя, відлущення кори на стовбурах та інші ознаки, не характерні для нормального стану дерев) стовбурові гнилі

Ступінь пошкодження, ураження: середній

(поодинокі, слабкі, середні, сильні)

Вид розподілу пошкоджених дерев: куртинний

(поодинокі, групові, куртинні)

Обсяг ушкодженої деревини на 1 гектарі (окомірно) 17 куб. метрів, у тому числі сухостійної 10 куб. метрів

Ознаки погіршення стану лісових насаджень виявив:

М. Мис

(посада)

Богдан

(підпис)

Григоруканський М.В.

(ініціали та прізвище)

12.05.2021 року

Мисинський

(лісничий (помічник

лісничого)

Григоруканський

(підпис)

Васильченко В.В.

(ініціали та прізвище)

18.05.2021 року

Висновок інженерів відділу (сектору) охорони і захисту лісу державного лісогосподарського (лісомисливського) підприємства або представника державного спеціалізованого лісозахисного підприємства щодо необхідності здійснення лісозахисних інших заходів з поліпшення санітарного стану лісів за результатами огляду санітарного стану лісової ділянки: поширення пошкодження

Григоруканський

(посада)

21.05.2021 року

(підпис)

Григоруканський В.В.

(ініціали та прізвище)

ПОВІДОМЛЕННЯ
про появу ознак погіршення санітарного стану лісових насаджень

Житомирська

(Автономна Республіка Крим, область)

ДП «Новоград-Волинське ДЛМГ»

(найменування власника лісів, постійного лісокористувача)

Лісництво
квартал №

67

Виділ №

30

урочище

Налива

ділянка №

-

площа 1.4

гектарів

Таксаційна характеристика насадження

Склад

Белі бері

вік 65

років, бонітет IV

середній діаметр 30

сантиметрів, середня висота

28

метрів, повнота 3.7

тип лісу

Белі бері

рельєф рівнин.

експозиція

західна

грунт дерново-підзоли.

підріст Белі бері

підлісок

-

Лісопатологічна характеристика насадження

Вид пошкодження насадження (лісова пожежа, буревій, спіголам, обмороження, відмирання та всихання дерев, захаращеність, об'їдання шкідниками хвої/листя, наявність гусені, масовий літ метеликів, опадання хвої/листя, відлущення кори на стовбурах тощо). Ознаки, не характерні для нормального стану дерев: середнього ступеня

Ступінь пошкодження, ураження:

середній

(поодинокі, слабке, середнє, сильне)

Вид розподілу пошкоджених дерев:

куртинний

(поодинокі, групові, куртинні)

Обсяг ушкодженої деревини на 1 гектарі (окомірно) 12 куб. метрів, у тому числі сухостійної 10 куб. метрів

Ознаки погіршення стану лісових насаджень виявив:

М. М. М.

(посада)

12.05

2021

року

М. М. М.

(підпис)

М. М. М. М. Б.

(ініціали та прізвище)

М. М. М.

(лісничий (помічник

лісничого)

18.05

2021

року

М. М. М.

(підпис)

М. М. М. М. А.

(ініціали та прізвище)

Висновок інженера відділу (сектору) охорони і захисту лісу державного лісгосподарського (лісомисливського) підприємства або представника державного спеціалізованого лісозахисного підприємства щодо необхідності здійснення лісозахисних і інших заходів з поліпшення санітарного стану лісів за результатами огляду санітарного стану лісової ділянки: погіршення стану лісу

(посада)

12.05

2021

року

М. М. М.

(підпис)

М. М. М. М. О.

(ініціали та прізвище)

ПОВІДОМЛЕННЯ
про появу ознак погіршення санітарного стану лісових насаджень

Житомирська

(Автономна Республіка Крим, область)

ДП «Новоград-Волинське ДЛМГ»

(найменування власника лісів, постійного лісокористувача)

Лісництво
квартал №

64

виділ №

31

урочище

Новове

ділянка №

площа

4.1 гектарів

Таксаційна характеристика насадження

Склад

30% Бнд Аяз 30% Бз

вік

4

років, бонітет

11

середній діаметр

40

сантиметрів, середня висота

31 метрів, повнота

0.6, тип лісу

Бз 19

рельєф

рівнин.

експозиція

захісте, ґрунт

дерново-підп.

підріст

13 13

підлісок

—

Лісопатологічна характеристика насадження

Вид пошкодження насадження (лісова пожежа, буревій, сніголам, обледеніння, відмирання та всихання дерев, захаращеність, об'їдання шкідниками хвої/листя, наявність гусені, масовий літ метеликів, опадання хвої/листя, відлущення кори на стовбурах та інші ознаки, не характерні для нормального стану дерев)

визначен

Ступінь пошкодження, ураження:

середн

(поодинокі, слабке, середнє, сильне)

Вид розподілу пошкоджених дерев:

куртинний

(поодинокі, групові, куртинні)

Обсяг ушкодженої деревини на 1 гектарі (окомірно)

23

куб. метрів, у т.ч.

сухостійної

10

куб. метрів

Ознаки погіршення стану лісових насаджень виявив:

М. М. М.

(посада)

Б. Б. Б.

(підпис)

Г. Г. Г. М. Г.

(ініціали та прізвище)

12.05

2021

року

М. М. М.

(лісничий (помічник

лісничого)

В. В. В.

(підпис)

В. В. В. В. В.

(ініціали та прізвище)

18.05

2021

року

Висновок інженера відділу (сектору) охорони і захисту лісу державного лісогосподарського (лісомисливського) підприємства або представника державного спеціалізованого лісозахисного підприємства щодо необхідності здійснення лісозахисних та інших заходів з поліпшення санітарного стану лісів за результатами огляду санітарного стану лісової ділянки.

М. М. М.

(посада)

(підпис)

Г. Г. Г. В. В.

(ініціали та прізвище)

21.05

2021

року

про появу ознак погіршення санітарного стану лісових насаджень

Житомирська

(Автономна Республіка Крим, область)

ДП «Новоград-Волинське ДЛМГ»

(найменування власника лісів, постійного лісокористувача)

Лионство
квартал №

Виділ №

урочище

ділянка №

площа  гектарів

Таксаційна характеристика насадження

Склад _____, вік 85 років, бонітет IV, середній діаметр 36 сантиметрів, середня висота 31 метрів, повнота 0.8, тип лісу дубово-листяний, рельєф північний схил, експозиція західна, ґрунт бурого кольору з великою кількістю гумусу, підріст Гз де, підлісок листяний.

Лісопатологічна характеристика насадження

Вид пошкодження насаджень (лісова пожежа, буревій, сніголам, обледеніння, відмирання та вихання дерев, захаращеність, об'їдання шкідниками хвої/листя, наявність гусені, масовий літ метеликів, опадання хвої/листя, відлущення кори на стовбурах та інші ознаки, не характерні для нормального стану дерев) Відсутні

Ступінь пошкодження, ураження:

(подинное, глубокое, среднее, сильное)

Вид розподілу пошкоджених дерев:

(поднятый, групповый, куртизанский)

Обсяг ушкодженої деревини на 1 гектарі (окомірно) 48 куб. метрів, у том. сухостійної 70 куб. метрів

Ознаки погіршення стану лісових насаджень виявив:

(посада)

(підпис)

(ініціали та прізвище)

ÞOKY

(лісничий (помічник
лісничого)

(підпис)

(ініціали та прізвище)

рѣкѣ

Висновок інженера відділу (сектору) охорони і захисту лісу державного лісогосподарського (лісомисливського) підприємства або представника державного спеціалізованого лісозахисного підприємства щодо необхідності здійснення лісозахисних і інших заходів з поліпшення санітарного стану лісів за результатами огляду санітарного стану лісової ділянки: немає потреби проводити СРВ

(посада)

(ПІДПИС)

(ініціали та прізвище)

оку

ПОВІДОМЛЕННЯ
про появу ознак погіршення санітарного стану лісових насаджень

Житомирська

(Автономна Республіка Крим, область)

ДП «Новоград-Волинське ДЛМГ»

(найменування власника лісів, постійного лісокористувача)

Лісництво
квартал № 68

виділ № 76

урочище

ділянка № -

площа 0,3 гектарів

Таксаційна характеристика насадження

Склад 51328, 3612, вік 40 років, бонітет 3, середній діаметр 12 сантиметрів, середня висота 20 метрів, повнота 0,6, тип лісу 2519, рельєф рівнина, експозиція західна, ґрунт дерново-підзолиста, підріст 13612, підлісок 1445

Лісопатологічна характеристика насадження

Вид пошкодження насадження (лісова пожежа, буревій, сніголам, обледеніння, відмирання та всихання дерев, захаращеність, об'їдання шкідниками хвої/листя, наявність гусені, масовий літ метеликів, опадання хвої/листя, відлущення кори на стовбурах та інші ознаки, не характерні для нормального стану дерев) стовбурові гнилі

Ступінь пошкодження, ураження: середній

(поодинокі, слабкі, середні, сильні)

Вид розподілу пошкоджених дерев:

куртинний

(поодинокі, групові, куртинні)

Обсяг ушкодженої деревини на 1 гектарі (окомірно) 60 куб. метрів, у сухостійній 40 куб. метрів

Ознаки погіршення стану лісових насаджень виявив:

М. Ліс

(посада)

Богдан

(підпис)

Богдан М. В.

(ініціали та прізвище)

18.05.2021 року

Місцевий

(лісничий (помічник

лісничого)

Богдан

(підпис)

Васильчук В. А.

(ініціали та прізвище)

18.05.2021 року

Висновок інженера відділу (сектору) охорони і захисту лісу державного лісгосподарського (лісомисливського) підприємства або представника державного спеціалізованого лісозахисного підприємства щодо необхідності здійснення лісозахисних і інших заходів з поліпшення санітарного стану лісів за результатами огляду санітарного стану лісової ділянки: пошкоджені деревини

Інженер 031

(посада)

21.05.2021 року

Богдан

(підпис)

Богдан М. В.

(ініціали та прізвище)

ПОВІДОМЛЕННЯ
про появу ознак погіршення санітарного стану лісових насаджень

Житомирська

(Автономна Республіка Крим, область)

ДП «Новоград-Волинське ДЛМГ»

(найменування власника лісів, постійного лісокористувача)

Лісництво
квартал №

68

виділ №

18

урочище

ділянка №

Чолівка

площа 1.0 гектарів

Таксаційна характеристика насадження

Склад 90% 18%, вік 85 років, бонітет 1, середній діаметр 30 сантиметрів, середня висота 14 метрів, повнота 0.5, тип лісу СВІД, рельєф хвилястий, ґрунт дерново-підзолистий, підріст Біліз, підлісок СВК

Лісопатологічна характеристика насадження

Вид пошкодження насадження (лісова пожежа, буревій, сніголам, обледеніння, відмирання та всихання дерев, захаращеність, об'їдання шкідниками хвої/листя, наявність гусені, масовий літ метеликів, опадання хвої/листя, відлущення кори на стовбурах та інші ознаки, не характерні для нормального стану дерев) сівобуреві зміти

Ступінь пошкодження, ураження: середній

(поодинокі, слабке, середнє, сильне)

Вид розподілу пошкоджених дерев: куртинний

(поодинокий, груповий, куртинний)

Обсяг ушкодженої деревини на 1 гектарі (окомірно) 38 куб. метрів, у тому числі сухостійної 0 куб. метрів

Ознаки погіршення стану лісових насаджень виявив:

М. М. М. М.

(посада)

12.05 2021 року

М. М. М. М.

(лісничий (помічник лісничого)

18.05 2021 року

М. М. М. М.

(підпис)

М. М. М. М.

(підпис)

М. М. М. М. В.

(ініціали та прізвище)

М. М. М. М. В.

(ініціали та прізвище)

Висновок інженера відділу (сектору) охорони і захисту лісу державного лісгосподарського (лісомисливського) підприємства або представника державного спеціалізованого лісозахисного підприємства щодо необхідності здійснення лісозахисних і інших заходів з поліпшення санітарного стану лісів за результатами огляду санітарного стану лісової ділянки: немає необхідності

М. М. М. М.

(посада)

21.05 2021 року

М. М. М. М.

(підпис)

М. М. М. М. В.

(ініціали та прізвище)

ПОВІДОМЛЕННЯ
про появу ознак погіршення санітарного стану лісових насаджень

Житомирська

(Автономна Республіка Крим, область)

ДП «Новоград-Волинське ДЛМГ»

(найменування власника лісів, постійного лісокористувача)

Лісництво
квартал №

68

виділ №

22

урочище
ділянка №

Желтве

площа 1.4 гектарів

Таксаційна характеристика насадження

Склад 10Вк+Лз, вік 20 років, бонітет 1, середній діаметр 40 сантиметрів, середня висота 30 метрів, повнота 20, тип лісу ДЗІА, рельєф південний, експозиція схід, ґрунт чорнозем, підріст Вк, підлісок —

Лісопатологічна характеристика насадження

Вид пошкодження насадження (лісова пожежа, буревій, сніголам, обледеніння, відмирання та всихання дерев, захаращеність, об'їдання шкідниками хвої/листя, наявність гусениць, масовий літ метеликів, опадання хвої/листя, відлущення кори на стовбурах та інші ознаки, не характерні для нормального стану дерев) стовбурове гнилі

Ступінь пошкодження, ураження: середнє

(поодинокі, слабі, середні, сильні)

Вид розподілу пошкоджених дерев: куртинний

(поодинокі, групові, куртинні)

Обсяг ушкодженої деревини на 1 гектарі (окомірно) 16 куб. метрів, з того сухостійної 15 куб. метрів

Ознаки погіршення стану лісових насаджень виявив:

М. М. М.
(посада)

Борис
(підпис)

Поліщук М.Б.
(ініціали та прізвище)

М. М. М.
20 21 року

Борис
(підпис)

Поліщук В.В.
(ініціали та прізвище)

(лісничий (помічник
лісничого)

М. М. М.
20 21 року

Висновок інженера відділу (сектору) охорони і захисту лісу державного лісогосподарського (лісомисливського) підприємства або представника державного спеціалізованого лісозахисного підприємства щодо необхідності здійснення лісозахисних інших заходів з поліпшення санітарного стану лісів за результатами огляду санітарного стану лісової ділянки: намічено проведення

Лісничий
(посада)

Борис
(підпис)

Поліщук В.В.
(ініціали та прізвище)

М. М. М.
20 21 року

ПОВІДОМЛЕННЯ
про появу ознак погіршення санітарного стану лісових насаджень

Житомирська

(Автономна Республіка Крим, область)

ДП «Новоград-Волинське ДЛМГ»

(найменування власника лісів, постійного лісокористувача)

Лісництво
квартал №

68

виділ №

31

урочище

Жолтва

ділянка №

-

площа

5,3

гектарів

Таксаційна характеристика насадження

Склад

513/1/2/3/4/5/6

вік

40

років, бонітет

1

середній діаметр

22

сантиметрів, середня висота

21

метрів, повнота

0,7

тип лісу

дуб

рельєф

рівний

експозиція

схід

грунт

деревина

підріст

1,2

підлісок

1,3

лісопатологічна характеристика насадження

Вид пошкодження насадження (лісова пожежа, буревій, сніголам, обледеніння, відмирання та всихання дерев, захаращеність, об'їдання шкідниками хвої/листя, наявність гусені, масовий літ метеликів, опадання хвої/листя, відлущення кори на стовбурах та інші ознаки, не характерні для нормального стану дерев)

Відмітка

Відмітка

Відмітка

Відмітка

Відмітка

Відмітка

Відмітка

Відмітка

Відмітка

Відмітка

Ступінь пошкодження, ураження:

середнє

(поодинокі, слабке, середнє, сильне)

Вид розподілу пошкоджених дерев:

скупчення

(поодинокі, групові, куртинні)

Обсяг ушкодженої деревини на 1 гектарі (окомірно)

86

куб. метрів, у тому числі

сухостійної

19

куб. метрів

Ознаки погіршення стану лісових насаджень виявив:

М. Мей

(посада)

Мей

(підпис)

Мей

(ініціали та прізвище)

18 05 2021 року

Мей

(лісничий (помічник лісничого)

Мей

(підпис)

Мей

(ініціали та прізвище)

18 05 2021 року

Висновок інженера відділу (сектору) охорони і захисту лісу державного лісогосподарського (лісомисливського) підприємства або представника державного спеціалізованого лісозахисного підприємства щодо необхідності здійснення лісозахисних і інших заходів з поліпшення санітарного стану лісів за результатами огляду санітарного стану лісової ділянки:

Мей

(посада)

21 05 2021 року

Мей

(підпис)

Мей

(ініціали та прізвище)

ПОВІДОМЛЕННЯ
про появу ознак погіршення санітарного стану лісових насаджень

Житомирська

(Автономна Республіка Крим, область)

ДП «Новоград-Волинське ДЛМГ»

(найменування власника лісів, постійного лісокористувача)

Лісництво
квартал №

69

виділ №

2

урочище

Поліве

ділянка №

-

площа

6.4

гектарів

Таксаційна характеристика насадження

Склад

3Х, 3В, 2Б, 1Д, 1Л

вік

20

років

бонітет

II

середній діаметр

36

сантиметрів

середня висота

30

метрів

повнота

тип лісу

Білий

рельєф

південний

середній

середній

середній

середній

середній

схили

грунт

чорнозем

підріст

1, 2, 3

підлісок

Луг

підлісок

Луг

підлісок

Луг

підлісок

Луг

підлісок

Лісопатологічна характеристика насадження

Вид пошкодження насадження (лісова пожежа, буревій, сніголам, обледеніння, відмирання та всихання дерев, захаращеність, об'їдання шкідниками хвої/листя, наявність гусені, масовий літ метеликів, опадання хвої/листя, відлущення кори на стовбурах та інші ознаки, не характерні для нормального стану дерев) Відрив

Ступінь пошкодження, ураження:

середня

(поодинокі, окремі, середні, великі)

Вид розподілу пошкоджених дерев:

куртинний

(поодинокі, групові, куртинні)

Обсяг ушкодженої деревини на 1 гектарі (окомірно) 20 куб. метрів, у тому числі сухостійної 20 куб. метрів

Ознаки погіршення стану лісових насаджень виявив:

М. М. М.

(посада)

14 05 2021 року

М. М. М.

(лісничий (помічник лісничого)

14 05 2021 року

М. М. М.

(підпис)

М. М. М.

(підпис)

Гончаренко М. Б.

(ініціали та прізвище)

Гончаренко М. Б.

(ініціали та прізвище)

Висновок інженера відділу (сектору) охорони і захисту лісу державного лісгосподарського (лісомисливського) підприємства або представника державного спеціалізованого лісозахисного підприємства щодо необхідності здійснення лісозахисних та інших заходів з поліпшення санітарного стану лісів за результатами огляду санітарного стану лісової ділянки: лісовий насаджений

Гончаренко М. Б.

(посада)

20 05 2021 року

М. М. М.

(підпис)

Гончаренко М. Б.

(ініціали та прізвище)