



Погоджую:

Директор ДСЛП

«Вінницького лісового господарства»

В.В.Чудак

2021 р.

Погоджую:

Начальник Житомирського обласного

управління лісового та мисливського господарства

В.А.Сидінок

2021 р.

Перелік

заходів з поліпшення санітарного стану лісів

ДП "Новоград-Волинське ДЛМГ" Житомирська область на 2021р.

Лісництво (урочище)	Номер кварталу	Номер виділу	Площа виділу, гектарів	Номер підвиділу	Площа підвиділу, гектарів		Коротка таксаційна характеристика насадження відповідно до матеріалів лісовпорядкування	Вік, років	Повнота	Бонітет	середня висота, метрів	середній діаметр, сантиметрів	запас деревостану, куб. метрів на 1 гектар	Категорія захисності	Вид запланованих заходів	Причини призначення заходів	Орієнтовний запас деревини, що підлягає вирубуванню, куб. метрів на 1 га	Наявність рослин і тварин, занесених до Червоної книги України
					загальна	у тому числі площа, можлива для експлуатації												
1	2	3	4	5	6	7	8	9	10	11	12	13	14	15	16	17	18	19
Курчицьке	5	26	0,6		0,6	0,6	Загибле насадження			1				4	СРС	Короїд верхівковий	335	немає
Курчицьке	6	5	0,9		0,9	0,9	Загибле насадження			1				4	СРС	Короїд верхівковий	273	немає
Курчицьке	7	30	0,5		0,5	0,5	Загибле насадження			1				4	СРС	Короїд верхівковий	352	немає
Курчицьке	25	10	0,4		0,4	0,4	Загибле насадження			1				4	СРС	Короїд верхівковий	173	немає
Курчицьке	25	27	0,3		0,3	0,3	Загибле насадження			1				4	СРС	Короїд верхівковий	180	немає
Курчицьке	36	25	0,6		0,6	0,6	Загибле насадження			1				4	СРС	Короїд верхівковий	105	немає
Курчицьке	Всього СРС:				3,3	3,3												
Курчицьке	7	23	5,9		5,9	5,9	10Сз	65	0,70	1	22	26	320	4	СРВ	Вершинний короїд	20	немає
Курчицьке	11	10	2,4		2,4	2,4	10Сз	78	0,80	1	24	26	400	4	СРВ	Вершинний короїд	25	немає
Курчицьке	12	31	10,7	1	2,0	2,0	8Сз1Бп1Дз+ГЗ	66	0,80	1а	25	26	360	4	СРВ	Вершинний короїд	20	немає
Курчицьке	16	23	3,8		3,8	3,8	4Яялє1Дз1Сз1Бп2Гз1Ос+Клг	57	0,90	1б	26	28	350	4	СРВ	Короїд-типограф	15	немає
Курчицьке	16	33	2,1		2,1	2,1	8Сз1Дз1Бп+Гз	56	0,80	1а	23	26	330	4	СРВ	Вершинний короїд	25	немає
Курчицьке	17	36	1,4		1,4	1,4	5Сз1Дз2Гз2Бп	56	0,80	1а	23	28	270	4	СРВ	Вершинний короїд	20	немає
Курчицьке	18	5	14,2	1	2,0	2,0	10Сз+Бп	66	0,80	1	21	24	320	4	СРВ	Вершинний короїд	15	немає
Курчицьке	21	45	2,1		2,1	2,1	6Дз2Бп1Гз1Сз+ЛПД+Клг+Ос	100	0,60	2	26	36	230	3	СРВ	Вершинний короїд	20	немає
Курчицьке	32	12	24,0	1	2,0	2,0	5Дз2Сз2Гз1Бп	140	0,50	2	28	40	190	4	СРВ	Вершинний короїд	20	немає
Курчицьке	41	20	6,3		6,3	6,3	7Сз2Дз1Бп+Гз	56	0,80	1а	22	24	290	4	СРВ	Вершинний короїд	25	немає
Курчицьке	42	26	9,1	1	2,0	2,0	10Сз+Бп	68	0,80	1	25	24	400	4	СРВ	Вершинний короїд	20	немає
Курчицьке	42	27	13,0	1	1,5	1,5	8Сз1Бп1Дз+Ос+Гз	76	0,80	1	25	28	370	4	СРВ	Вершинний короїд	25	немає
Курчицьке	43	54	2,3		2,3	2,3	8Сз1Дз1Бп	68	0,80	1	22	24	310	3	СРВ	Вершинний короїд	20	немає
Курчицьке	47	11	6,6		6,6	6,6	7Сз2Бп1Дз+Ос	68	0,80	1	24	26	350	4	СРВ	Вершинний короїд	15	немає
Курчицьке	50	18	0,8		0,8	0,8	9Гз1Сз+Бп	45	0,80	2	19	16	200	4	СРВ	Вершинний короїд	20	немає
Курчицьке	54	10	4,0		4,0	4,0	4Бп3Гз3Ос	60	0,80	1	26	32	280	4	СРВ	Вітровал	50	немає
Курчицьке	Всього СРВ:				47,2	47,2												
Малоцвілянське	5	12	0,9		0,9	0,9	Загибле насадження			1а				4	СРС	Короїд верхівковий	148	немає
Малоцвілянське	30	26	0,6		0,6	0,6	Загибле насадження			1				4	СРС	Короїд верхівковий	182	немає

1	2	3	4	5	6	7	8	9	10	11	12	13	14	15	16	17	18	19
Малоцвілянське	36	4	0,2		0,2	0,2	Загибле насадження			2				4	CPC	Короїд верхівковий	360	немає
Малоцвілянське	39	9	0,5		0,5	0,5	Загибле насадження			1				4	CPC	Короїд верхівковий	48	немає
Малоцвілянське	43	17	0,3		0,3	0,3	Загибле насадження			2				4	CPC	Коренева губка	150	немає
Малоцвілянське	45	27	0,4		0,4	0,4	Загибле насадження			1a				3	CPC	Короїд верхівковий	140	немає
Малоцвілянське	46	33	0,6		0,6	0,6	Загибле насадження			1				4	CPC	Короїд верхівковий	280	немає
Малоцвілянське	47	2	0,6		0,6	0,6	Загибле насадження			1				4	CPC	Короїд верхівковий	163	немає
Малоцвілянське	47	10	0,7		0,7	0,7	Загибле насадження			2				4	CPC	Короїд верхівковий	106	немає
Малоцвілянське	48	20	0,2		0,2	0,2	Загибле насадження			1				3	CPC	Короїд верхівковий	400	немає
Малоцвілянське	60	4	0,7		0,7	0,7	Загибле насадження			1				4	CPC	Короїд верхівковий	104	немає
Малоцвілянське	Всього CPC:				5,7	5,7												
Малоцвілянське	31	20	5,1		5,1	5,1	9Cз1Бп+Дз	65	0,70	1	24	26	340	4	CPB	Вершинний короїд	20	немає
Малоцвілянське	31	21	6,5		6,5	6,5	10Cз+Бп	65	0,50	2	20	20	200	4	CPB	Вершинний короїд	20	немає
Малоцвілянське	40	9	8,2	1	4,0	4,0	7Cз2Дз1Бп	65	0,70	1a	25	26	310	4	CPB	Вершинний короїд	15	немає
Малоцвілянське	44	5	0,8		0,8	0,8	10CзК	54	0,70	1	20	20	280	4	CPB	Коренева губка,Вершинний короїд	25	немає
Малоцвілянське	44	8	10,5	1	5,0	5,0	9Cз1Бп+Ос	52	0,70	16	25	28	350	4	CPB	Вершинний короїд	20	немає
Малоцвілянське	44	9	1,2		1,2	1,2	8Cз2Бп	54	0,60	2	16	16	150	4	CPB	Вершинний короїд	15	немає
Малоцвілянське	44	36	5,0		5,0	5,0	4Cз4Бп2Ос	52	0,60	2	17	24	140	4	CPB	Вершинний короїд	20	немає
Малоцвілянське	44	40	6,5		6,5	6,5	10Cз	60	0,60	2	19	20	230	4	CPB	Вершинний короїд	15	немає
Малоцвілянське	53	1	1,6		1,6	1,6	5Бп3Cз1Дз1Ос	55	0,70	1	23	26	260	4	CPB	Вершинний короїд	25	немає
Малоцвілянське	53	2	1,6		1,6	1,6	6Cз2Бп1Ос1Дз	70	0,70	1	25	30	300	4	CPB	Вершинний короїд	20	немає
Малоцвілянське	53	9	0,4		0,4	0,4	5Влч5Бп+Ос	50	0,80	1	20	20	230	4	CPB	Вітровал	25	немає
Малоцвілянське	53	11	1,7		1,7	1,7	5Влч5Бп+Ос	50	0,80	1	20	20	230	4	CPB	Вітровал	30	немає
Малоцвілянське	53	18	0,6		0,6	0,6	4Cз2Дз2Бп1Ос1Гз	56	0,60	16	27	30	250	4	CPB	Вершинний короїд	25	немає
Малоцвілянське	53	19	1,4		1,4	1,4	7Бп2Ос1Дз+Влч	55	0,70	1	25	26	270	4	CPB	Вітровал	20	немає
Малоцвілянське	53	20	0,8		0,8	0,8	6Cз4Бп+Гз	57	0,60	1a	25	28	240	4	CPB	Вершинний короїд	15	немає
Малоцвілянське	60	1	22,0	1	4,0	4,0	6Cз2Дз2Бп	67	0,60	1a	27	30	270	4	CPB	Вершинний короїд	20	немає
Малоцвілянське	Всього CPB:				46,2	46,2												
Нов-Волинське	5	3	1,4	2	0,6	0,6	10Cз+Бп	67	0,80	1	24	28	410	4	CPC	Пожежа 2020 року	132	немає
Нов-Волинське	5	4	1,9	5	0,6	0,6	9Cз1Бп+Дз	80	0,70	1	25	32	370	4	CPC	Пожежа 2020 року	122	немає
Нов-Волинське	Всього CPC:				1,2	1,2												
Нов-Волинське	3	15	2,4	2	1,6	1,6	10Cз+Бп	70	0,50	1	24	28	250	4	CPB	Вершинний короїд	25	немає
Нов-Волинське	3	18	3,2		3,2	3,2	5Cз2Дз3Бп	80	0,60	1	24	32	260	4	CPB	Вершинний короїд	15	немає
Нов-Волинське	4	5	10,0	2	3,0	3,0	8Cз2Дз+Бп+Ос	60	0,50	1a	25	28	230	4	CPB	Вершинний короїд	20	немає
Нов-Волинське	8	8	1,8		1,8	1,8	10Cз+Бп	71	0,70	16	29	32	460	4	CPB	Вершинний короїд	20	немає
Нов-Волинське	20	16	7,2	1	0,5	0,5	10Cз+Дз+Бп	28	0,90	2	10	12	130	4	CPB	Вершинний короїд	20	немає
Нов-Волинське	26	20	1,4		1,4	1,4	5Cз1Дз4Бп	85	0,60	1	26	36	270	4	CPB	Вершинний короїд	15	немає
Нов-Волинське	31	4	0,9		0,9	0,9	10Cз+Бп	96	0,60	1	27	36	360	2	CPB	Вершинний короїд	25	немає
Нов-Волинське	34	11	1,0	2	0,7	0,7	8Cз2Бп+Ос	120	0,50	2	28	40	270	2	CPB	Вершинний короїд	25	немає
Нов-Волинське	35	14	1,0		1,0	1,0	8Cз2Бп	95	0,60	1	28	36	350	2	CPB	Вершинний короїд	25	немає
Нов-Волинське	38	3	5,8		5,8	5,8	7Дз2Cз1Бп+Влч	85	0,70	2	24	32	310	2	CPB	Вітровал	20	немає
Нов-Волинське	39	3	12,0		12,0	12,0	5Дз2Cз3Бп+Ос	85	0,70	2	26	32	310	2	CPB	Вітровал	15	немає
Нов-Волинське	41	6	0,3		0,3	0,3	10Cз+Влч	61	0,50	1a	26	30	280	2	CPB	Вершинний короїд	25	немає
Нов-Волинське	43	8	1,7		1,7	1,7	10Cз+Дз+Бп	71	0,60	1a	28	32	390	2	CPB	Вершинний короїд	25	немає

1	2	3	4	5	6	7	8	9	10	11	12	13	14	15	16	17	18	19
Нов-Волинське	47	23	0,2		0,2	0,2	9Ос1Бп	55	0,70	1a	27	32	380	4	CPB	Вітровал	40	немає
Нов-Волинське	47	28	0,3		0,3	0,3	8Яле2Дз	56	0,70	1	21	24	350	4	CPB	Короїд-типограф	50	немає
Нов-Волинське	49	11	1,4		1,4	1,4	10Сз+Бп	70	0,60	1	25	32	320	4	CPB	Вершинний короїд	20	немає
Нов-Волинське	62	27	1,1		1,1	1,1	10Сз+Бп	79	0,50	1	24	28	260	4	CPB	Вершинний короїд	15	немає
Нов-Волинське	75	5	1,5		1,5	1,5	5Дз4Бп1Ос+Сз	65	0,60	1	24	28	220	4	CPB	Вітровал	15	немає
Нов-Волинське	98	2	3,9		3,9	3,9	10Сз	56	0,40	1	21	26	180	2	CPB	Вершинний короїд	10	немає
Нов-Волинське	99	15	11,0	4	5,0	5,0	10Сз	57	0,50	1a	23	28	240	2	CPB	Вершинний короїд	20	немає
Нов-Волинське	Всього CPB:				47,3	47,3												
Пилиповецьке	7	2	5,6		5,6	5,6	9Дз1Сз+Бп+Ос	75	0,70	1	25	28	310	4	CPB	Вітровал	15	немає
Пилиповецьке	7	13	1,1		1,1	1,1	8Дз1Сз1Бп+Ос	75	0,60	1	26	32	280	4	CPB	Вітровал	20	немає
Пилиповецьке	11	10	3,5		3,5	3,5	5Бп3Ос2Дз+Яз+Влч	70	0,70	1	27	32	270	4	CPB	Вітровал	15	немає
Пилиповецьке	17	14	11,0	1	2,0	2,0	10Дз+Сз+Бп+Яле	82	0,60	1	26	32	300	4	CPB	Короїд-типограф	15	немає
Пилиповецьке	17	25	2,7		2,7	2,7	10Дз+Сз+Яле	82	0,60	1	26	32	300	4	CPB	Короїд-типограф	15	немає
Пилиповецьке	21	7	4,5		4,5	4,5	4Бп4Ос1Влч1Дз+Яз	80	0,60	1	28	36	280	4	CPB	Вітровал	25	немає
Пилиповецьке	23	21	2,0		2,0	2,0	4Бп2Ос2Влч2Дз	85	0,60	1	27	32	250	4	CPB	Вітровал	20	немає
Пилиповецьке	37	6	1,2		1,2	1,2	10Сз+Яле+Дз	59	0,60	1b	28	32	380	4	CPB	Вершинний короїд	30	немає
Пилиповецьке	53	15	1,2		1,2	1,2	6Влч2Бп2Ос	25	0,80	1a	12	14	110	4	CPB	Вітровал	25	немає
Пилиповецьке	58	7	1,4		1,4	1,4	10Дз+Яле+Гз	61	0,70	1a	24	28	300	4	CPB	Короїд-типограф	15	немає
Пилиповецьке	62	8	2,0		2,0	2,0	8Яле2Дз+Яз	56	0,70	1b	27	28	480	4	CPB	Короїд-типограф	20	немає
Пилиповецьке	63	21	0,5		0,5	0,5	7Дз3Влч+Яз	90	0,60	1	26	36	270	4	CPB	Вітровал	25	немає
Пилиповецьке	68	12	3,1		3,1	3,1	7Влч2Бп1Дз+Гз+Ос	75	0,60	1	27	32	310	3	CPB	Вітровал	25	немає
Пилиповецьке	Всього CPB:				30,8	30,8												
Пилиповецьке	15	14	2,8		2,8	2,8	10Дз+Сз+Бп+Гз	81	0,60	1	25	28	290	4	ЛЗ	Вітровал	10	немає
Пилиповецьке	37	16	3,0		3,0	3,0	10Дз+Лпд+Гз+Бп	52	0,70	1a	22	26	270	4	ЛЗ	Вітровал	15	немає
Пилиповецьке	53	4	5,0		5,0	5,0	5Дз2Яз1Влч1Бп1Ос	76	0,60	1	26	32	280	4	ЛЗ	Вітровал	20	немає
Пилиповецьке	58	6	0,9		0,9	0,9	10Дз+Гз+Ос	75	0,70	1	25	32	310	4	ЛЗ	Вітровал	10	немає
Пилиповецьке	Всього ЛЗ:				11,7	11,7												
Пищівське	25	36	1,1		1,1	1,1	6Бп3Дз1Ос	75	0,70	2	24	24	260	4	CPB	Вітровал	15	немає
Пищівське	34	8	3,1		3,1	3,1	6Сз3Бп1Дз	85	0,80	1	26	32	330	4	CPB	Вершинний короїд	20	немає
Пищівське	38	30	3,2		3,2	3,2	6Бп2Ос1Сз1Дз	75	0,70	1	26	32	280	4	CPB	Вітровал	30	немає
Пищівське	39	14	2,1		2,1	2,1	6Бп2Сз1Дз1Ос	70	0,70	1	25	26	280	4	CPB	Вітровал	25	немає
Пищівське	62	20	1,2		1,2	1,2	10Яле+Дз	58	0,70	1b	28	28	500	4	CPB	Короїд-типограф	15	немає
Пищівське	67	30	5,4		5,4	5,4	6Бп2Ос2Дз	75	0,70	1	27	30	290	4	CPB	Вітровал	20	немає
Пищівське	70	14	2,5		2,5	2,5	8Сз2Дз	71	0,70	1b	30	36	410	4	CPB	Вершинний короїд	25	немає
Пищівське	81	27	1,5		1,5	1,5	9Сз1Яле	71	0,70	1a	27	28	390	4	CPB	Вершинний короїд	20	немає
Пищівське	81	30	0,4		0,4	0,4	6Сз4Яле	71	0,80	1a	28	28	530	4	CPB	Вершинний короїд	15	немає
Пищівське	81	67	4,0		4,0	4,0	5Бп3Дз2Ос	75	0,60	1	26	32	250	4	CPB	Вітровал	20	немає
Пищівське	84	5	48,9	2	2,0	2,0	6Дз1Влч1Бп1Ос1Яз	81	0,70	1	25	26	300	4	CPB	Вітровал	25	немає
Пищівське	85	9	14,7	2	6,7	6,7	6Дз2Яз1Сз1Бп+Ос	81	0,70	1	26	32	330	4	CPB	Вітровал	20	немає
Пищівське	91	3	2,9	1	1,0	1,0	6Дз3Сз1Бп	85	0,70	2	26	30	330	4	CPB	Вершинний короїд	15	немає
Пищівське	91	9	2,0		2,0	2,0	4Дз3Сз2Бп1Гз	85	0,70	1	27	36	320	4	CPB	Вітровал	30	немає
Пищівське	93	19	15,6	1	1,0	1,0	6Сз3Дз1Бп+Ос	84	0,60	1a	29	40	360	4	CPB	Вершинний короїд	20	немає
Пищівське	96	1	7,0	1	1,0	1,0	7Сз3Дз	81	0,70	1a	30	44	420	4	CPB	Вершинний короїд	15	немає
Пищівське	102	1	2,2		2,2	2,2	4Дз2Сз2Яле2Влч	80	0,70	2	23	26	310	4	CPB	Короїд-типограф	20	немає

1	2	3	4	5	6	7	8	9	10	11	12	13	14	15	16	17	18	19
Пищівське	103	7	4,6	1	1,0	1,0	5Сз3Дз2Влч	90	0,60	1а	30	36	350	4	СРВ	Вершинний короїд	15	немає
Пищівське	103	29	2,4	1	1,0	1,0	10Сз	86	0,50	1а	29	32	310	4	СРВ	Вершинний короїд	15	немає
Пищівське	Всього СРВ:				42,4	42,4												
Пищівське	95	10	1,9	1	1,0	1,0	3Дз3Бп1Сз1Мде1Влч1Яле	70	0,70	2	23	26	260	4	ЛЗ	Вітровал	10	немає
Пищівське	100	21	12,5	1	3,0	3,0	5Дз2Бп2Влч1Сз	80	0,60	2	23	26	230	4	ЛЗ	Вітровал	25	немає
Пищівське	71	16	2,6		2,6	2,6	4Влч2Бп2Ос1Лпд1Дз	75	0,60	2	24	24	250	4	ЛЗ	Вітровал	15	немає
Пищівське	76	7	7,2		7,2	7,2	6Дз1Влч1Бп1Лпд1Ос	100	0,60	2	27	40	250	4	ЛЗ	Вітровал	15	немає
Пищівське	25	37	0,6		0,6	0,6	7Дз2Бп1Сз	70	0,70	1	23	24	240	4	ЛЗ	Вітровал	10	немає
Пищівське	Всього ЛЗ:				14,4	14,4												
Ярунське	6	10	1,3		1,3	1,3	5Дз3Яз2Гз+Яле+Мде+Лпд+Чш	60	0,70	1	21	24	210	4	СРВ	Вітровал	20	немає
Ярунське	6	11	2,5		2,5	2,5	4Дз3Яз1Гз1Мде1Яле+Бп+Чш	60	0,70	1	22	24	250	4	СРВ	Вітровал	15	немає
Ярунське	6	18	0,7		0,7	0,7	4Дз3Яз1Мде1Влч1Гз	60	0,80	1	20	22	250	4	СРВ	Вітровал	15	немає
Ярунське	6	19	0,5		0,5	0,5	5Яз3Дз1Мде1Влч	60	0,80	1	22	24	270	4	СРВ	Вітровал	20	немає
Ярунське	8	14	3,0		3,0	3,0	9Сз1Гз+Клг+Яз	110	0,60	1	29	44	370	2	СРВ	Вершинний короїд	10	немає
Ярунське	12	12	1,0		1,0	1,0	6Дз2Яз2Гз+Клг	96	0,30	1а	31	44	150	2	СРВ	Вітровал	10	немає
Ярунське	12	13	5,6	2	1,5	1,5	4Яз4Гз2Дз+Ос+Лпд+Влч	90	0,50	1а	30	40	240	2	СРВ	Вітровал	10	немає
Ярунське	15	14	3,3		3,3	3,3	4Яз4Гз2Дз	110	0,70	1	30	48	330	2	СРВ	Вітровал	10	немає
Ярунське	19	3	0,9		0,9	0,9	10Сз	91	0,50	1а	31	40	360	2	СРВ	Вершинний короїд	15	немає
Ярунське	19	19	4,0		4,0	4,0	5Яз2Дз1Яле2Клг+Ос+Лпд	66	0,40	1а	26	30	180	2	СРВ	Вітровал	25	немає
Ярунське	19	21	44,0	1	2,0	2,0	4Дз1Ос3Гз1Яз1Клг+Влч+Лпд	84	0,70	1	27	30	250	2	СРВ	Вітровал	15	немає
Ярунське	19	21	44,0	2	1,0	1,0	4Дз1Ос3Гз1Яз1Клг+Влч+Лпд	84	0,70	1	27	30	250	2	СРВ	Вітровал	20	немає
Ярунське	19	21	44,0	3	1,5	1,5	4Дз1Ос3Гз1Яз1Клг+Влч+Лпд	84	0,70	1	27	30	250	2	СРВ	Вітровал	20	немає
Ярунське	27	12	4,6		4,6	4,6	8Дз1Яз1Влч+Ос+Бп+Гз	155	0,50	2	29	62	260	2	СРВ	Вітровал	25	немає
Ярунське	32	11	0,6		0,6	0,6	4Дз4Яз2Влч	70	0,50	1в	32	36	270	4	СРВ	Вітровал	15	немає
Ярунське	32	24	4,2		4,2	4,2	7Яз3Дз+Лпд+Гз	76	0,50	1а	28	40	260	4	СРВ	Вітровал	20	немає
Ярунське	34	4	1,6		1,6	1,6	4Яз3Дз2Влч1Гз+Яле	53	0,60	1б	25	28	200	4	СРВ	Вітровал	15	немає
Ярунське	39	10	0,8		0,8	0,8	5Дз2Яз2Яле1Гз+Ос	58	0,60	1а	23	26	230	4	СРВ	Вітровал	20	немає
Ярунське	39	11	4,8	1	2,0	2,0	7Дз1Яле1Яз1Влч+Гз	60	0,80	1а	24	26	350	4	СРВ	Вітровал	15	немає
Ярунське	40	3	3,4		3,4	3,4	3Яз2Ос1Дз4Гз	70	0,70	1	25	30	220	4	СРВ	Вітровал	15	немає
Ярунське	41	1	4,1	1	2,0	2,0	4Яз2Дз1Яле2Тч1Гз+Влч+Ос	58	0,60	1б	26	32	220	4	СРВ	Вітровал	15	немає
Ярунське	43	5	1,9		1,9	1,9	7Дз1Гз1Клг1Яз+Яле+Влч+Гшз	71	0,70	1а	26	30	300	4	СРВ	Вітровал	10	немає
Ярунське	51	12	2,5		2,5	2,5	3Дз4Яле1Бп1Влч1Гз	35	0,80	2	13	16	130	4	СРВ	Короїд-типограф	15	немає
Ярунське	56	18	2,1		2,1	2,1	7Ос1Дз2Лпд+Яз+Влч+Гз	75	0,60	1а	29	36	310	4	СРВ	Вітровал	25	немає
Ярунське	62	22	2,2		2,2	2,2	4Влч1Яз4Гз1Лпд+Ос+Тк+Дз	75	0,50	1	27	32	170	2	СРВ	Вітровал	15	немає
Ярунське	63	36	1,8		1,8	1,8	6Гз1Яз1Тч1Ос1Дз+Лпд+Влч	70	0,70	2	23	22	290	2	СРВ	Вітровал	25	немає
Ярунське	68	2	1,3		1,3	1,3	3Яз3Ос1Гз3Влч+Лпд+Клг	80	0,60	1а	30	40	300	2	СРВ	Вітровал	10	немає
Ярунське	71	8	1,6		1,6	1,6	3Яз3Влч3Ос1Дз+Лпд+Гз	80	0,70	1	29	36	350	3	СРВ	Вітровал	20	немає
Ярунське	71	9	1,2		1,2	1,2	3Яз1Дз1Гз2Влч3Ос	75	0,60	1а	29	32	280	3	СРВ	Вітровал	20	немає
Ярунське	71	16	0,7		0,7	0,7	4Яз2Гз4Влч+Лпд+Дз	80	0,40	1	27	32	140	3	СРВ	Вітровал	20	немає
Ярунське	Всього СРВ:				57,7	57,7												
Ярунське	43	10	8,0		8,0	8,0	8Дз1Яз1Гз+Клг	68	0,60	1а	26	28	270	4	ЛЗ	Вітровал	15	немає
Ярунське	64	3	1,8		1,8	1,8	5Клг1Бкл4Лпд+Гз+Бп+Мде+Вл	50	0,40	1	22	30	140	1	ЛЗ	Вітровал	10	немає
Ярунське	68	3	0,5		0,5	0,5	5Влч1Яз1Лпд2Гз1Клг+Дз	85	0,60	1	27	30	210	2	ЛЗ	Вітровал	10	немає

1	2	3	4	5	6	7	8	9	10	11	12	13	14	15	16	17	18	19
Ярунське	75	3	2,2		2,2	2,2	7Дз1Яз1Ос1Влч+Ялс+Брс+Бп	70	0,70	1а	26	30	360	4	ЛЗ	Вітровал	15	немає
Ярунське	Всього ЛЗ:				12,5	12,5												
Разом по ДЛМГ СРС:					10,2	10,2												
Разом по ДЛМГ СРВ:					271,6	271,6												
Разом по ДЛМГ ЛЗ:					38,6	38,6												

Директор ДП "Новоград-Волинське ДЛМГ"



С.А.Нусбаум



А К Т
поточного лісопатологічного обстеження

« 11 » березня 2021 року

м. Новоград-Волинський

Мною, провідним інженером лісопатологом ДСЛП «Вінницялісозахист» Орел В.В. відповідно до листа ДП «Новоград-Волинського ДЛМГ» №92 від 26.02.2021 р., за участі головного лісничого ДП «Новоград-Волинського ДЛМГ» Юзвінського Г. А., за участі інженера лісопатолога ДП «Новоград-Волинського ДЛМГ» Білецького О. В. провели поточне лісопатологічне обстеження насаджень Курчицького, Малоцвілянського, Новоград-Волинського, Пилиповецького, Пищівського, Ярунського лісництв на загальній площі 320,4 га., що належать ДП «Новоград-Волинського ДЛМГ»

В результаті обстеження встановлено наступне:

Курчицьке д-во - по маршрутному ходу обстежено лісові насадження в наступних кварталах: 7,11,12,16,17,18,21,32,41,42,43,47,50,54,5,6,7,25,36.

Обстежена площа – 50,5 га.

Проведення санітарних рубань вибіркових – 47,2 га.

По причинах розладнання:

- Вершинний короїд – 42,7га.
- Короїд типограф – 3,8 га.
- Вітровал – 4,0 га.

Проведення санітарних рубань суцільних – 3,3 га.

По причинах розладнання:

- Вершинний короїд – 3,3 га.

Малоцвілянське д-во - по маршрутному ходу обстежено лісові насадження в наступних кварталах: 31,40,44,53,60,5,30,36,39,43,45,46,47,48,60.

Обстежена площа – 52,7 га.

Проведення санітарних рубань вибіркових – 46,2 га

По причинах розладнання:

- Вершинний короїд – 48,4 га,
- Вітровал – 3,5 га.

Проведення санітарних рубань суцільних – 5,7 га

По причинах розладнання:

- Вершинний короїд – 5,7 га.

Новоград-Волинське д-во - по маршрутному ходу обстежено лісові насадження в наступних кварталах: 3,4,8,20,26,31,34,35,38,39,41,43,47,49,62,75,98,99,5.

Обстежена площа – 48,5 га.

Проведення санітарних рубань вибіркових – 47,3 га

По причинах розладнання:

- Вершинний короїд – 26,6 га,
- Вітровал – 19,5 га.
- Пожежа 2020 року – 1,2

Проведення санітарних рубань суцільних – 1,2 га

По причинах розладнання:

- Вершинний короїд – 1,2 га.

Осередки короїда верхівкового. При огляді хвойних насаджень з переважаючим складом Сз встановлено, що обстеженні насадження є сильно розладнаними, з великою кількістю сухоїстою відпрацьованого комплексом шкідників лісу. Найпоширенішими шкідниками є короїд верхівковий, лубоїд сосновий малий – враховуючи біологію даних шкідників тип всихання вершинний. Разом з тим велика частина сухостійних дерев породи сосна відпрацьована шестизубим короїдом. Всихання даних насаджень коливається в межах від 20% до 90%. Переважає вершинний тип всихання, крони дерев сильно ажурні,

спостерігається зміна (освітлення) кольору глиці від світло-зеленого до жовтого. Також внутрішні тканини стовбурів дерев в місцях поширення личинкових ходів вищезгаданих стовбурних шкідників характеризуються наявністю «синяви» яка характерна при поширенні її збудників – офіостомових грибів. Сухостійні а особливо всихаючи та сильно ослаблені дерева є сприятливим фактором для утворення небезпечних осередків стовбурних шкідників майбутньому. Обстежені насадження характеризуються незадовільним санітарним станом – всихання різної інтенсивності. Причинами погіршення санітарного стану є комплекс еколого-кліматичних факторів (КЕКФ), з переважанням вершинного короїда. Насадження потребують проведення санітарних рубань вибіркових, оскільки характеризуються змішаним всиханням соснових насаджень (наявні куртини до 0,1 га так і групове та поодинокі всихання). В окремих випадках спостерігається всихання насадження повного ступеня пошкодження, площа осередку становить більше 0,1 га, при повноті життєздатного деревостану менше 0,1 потребує проведення СРС, насадження, що підлягають проведенню СРС є загиблими, що було визначено під час базового лісовпорядкування 2018 році.

Осередки короїда – типографа. Даним обстеженням виявлене лісонасадження з породою Яле європейська, що характеризується масовим заселенням та розповсюдження небезпечного виду стовбурових шкідників – короїда – типографа (*Ips typographus*). Насадження характеризуються всиханням в слабкому та середньому ступені – характер всихання груповий – переважна більшість дерев V категорії стану. В цілому насадження сильно розладнані відповідають II класу біологічної стійкості, є небезпечним осередком виникнення та подальшого розповсюдження короїда - типографа. Враховуючи незадовільну лісопатологічну ситуацію, що склалась й з метою своєчасної локалізації небезпечного осередку короїда-типографа – дане насадження вимагає термінового проведення відповідних санітарно – оздоровчих заходів.

При обстеженні встановлено в результаті стихійного природного явища вітровалу спостерігається розладнання насадження під дією сильних шквальних поривчастих вітрів. Вражені деревостани ослаблені еколо-кліматичними факторами, на тлі яких спостерігається враження дерев хворобами, зокрема опеньком осіннім, та шкідниками лісу, що призвело до зменшення стійкості до природних катаклізмів, сильних поривчастих вітрів, буревіїв та спричинило вітровал дерев Яз, Бп, Ос, а також в невеликій кількості дерев Гз та інших лісоутворюючих порід. Деревина пошкоджені вітровалом-буреломом на площі розміщенні поодинокі та групами по 2-5 дерев, ступінь враження від слабкого до середнього.

Примітка: В рубку можуть бути взяті поодинокі дерева листяних порід V – VI категорії стану, які несуть потенційну загрозу при розробці даних ділянок (сухостійні, зі зламаною вершиною, з нахилом дерева від осі більше 30 градусів).

Таксаційні характеристики обстежених насаджень та запаси деревини внесені у журнал поточного лісопатологічного обстеження використовувалися згідно матеріалів лісовпорядкування 2018 року.


Під час проведення даного обстеження працівникам ДП «Новоград-Волинського ДЛМГ» надавалась методична допомога з питань лісозахисту.

РЕКОМЕНДАЦІЇ:

1. Виявлені даним поточним лісопатологічним обстеженням осередки шкідників та хвороб лісу поставити на облік з обов'язковим занесенням до книг обліку осередків шкідників і хвороб лісу, в подальшому з обов'язковим відображенням їхньої динаміки та стану в санітарних оглядах (відповідно таблиці 1.1 та 3.1) а також в інвентаризації осередків та в описі осередків, що додаються до санітарних оглядів за звітний період 2021 року.
2. Рубки провести згідно Санітарних правил в лісах України (в редакції постанови Кабінету Міністрів України від 26 жовтня 2016 р. №756).
3. На зрубках порубкові залишки і неліквідну деревину рекомендується спалювати (або подрібнювати з рівномірним розкиданням решток по території зрубів) одночасно із заготівлею, для недопущення розвитку осередків стовбурних шкідників з настанням наступного вегетаційного періоду.
4. При спалюванні порубкових решток необхідно дотримуватися Правил пожежної безпеки.
5. Зруби після СРС заліснити методом створення лісових культур згідно лісорослинних умов, протягом 2021 р.

Обстеження проведено:

Провідний інженер-лісопатолог
ДСЛП «Вінницялісозахист»



В.В.Орел

За участі:

Головний лісничий
ДП«Новоград-Волинського ДЛМГ»

Г. А. Юзвінський

Інженер ОЗЛ
ДП«Новоград-Волинського ДЛМГ»

В. О. Білецький

ЗАТВЕРДЖУЮ

Директор ДП "Новоград-Волинське ДЛМГ"

С.А.Нусбаум
2021 року

**ЗВЕДЕНА ВІДОМІСТЬ НАСАДЖЕНЬ,
що потребують суцільної санітарної рубки
Житомирська область**

(Автономна Республіка Крим, область)

ДП "Новоград-Волинське ДЛМГ"

(найменування власника лісів, постійного лісокористувача)


Лісництво	Номер кварталу	Номер виділу	Площа виділу, гектарів	Площа рубки, гектарів	Коротка таксаційна характеристика							Запас деревостану, що підлягає вирубуванню (відповідно до матеріалів відводу), куб.			Забезпечення поновлення	Причини ослаблення деревостану
					склад насадження	вік, років	повнота	ТЛУ	бонітет	сер. висота, м	сер. діаметр, см	на 1 гектар	усього	у тому числі ліквідн		
1	2	3	4	5	6	7	8	9	10	11	12	13	14	15	16	17
Курчицьке	5	26	0,6	0,6	Загибле насадження			B2ДС	1			335	201	177	Л/К	Верхівковий короїд
Курчицьке	6	5	0,9	0,9	Загибле насадження			B2ДС	1			273	246	217	Л/К	Верхівковий короїд
Курчицьке	7	30	0,5	0,5	Загибле насадження			B2ДС	1			352	176	152	Л/К	Верхівковий короїд
Курчицьке	25	10	0,4	0,4	Загибле насадження			B3ДС	1			173	69	58	Л/К	Верхівковий короїд
Курчицьке	25	27	0,3	0,3	Загибле насадження			B2ДС	1			180	54	46	Л/К	Верхівковий короїд
Курчицьке	36	25	0,6	0,6	Загибле насадження			B2ДС	1			105	63	56	Л/К	Верхівковий короїд
Всього:				3,3									809	706		
Малоцвілянське	5	12	0,9	0,9	Загибле насадження			B2ДС	1a			148	133	119	Л/К	Верхівковий короїд
Малоцвілянське	30	26	0,6	0,6	Загибле насадження			B2ДС	1			182	109	94	Л/К	Верхівковий короїд
Малоцвілянське	36	4	0,2	0,2	Загибле насадження			A2С	2			360	72	63	Л/К	Верхівковий короїд
Малоцвілянське	39	9	0,5	0,5	Загибле насадження			B3ДСА	1			48	24	22	Л/К	Верхівковий короїд
Малоцвілянське	43	17	0,3	0,3	Загибле насадження			A2С	2			150	45	39	Л/К	Верхівковий короїд
Малоцвілянське	45	27	0,4	0,4	Загибле насадження			C2ГДС	1a			140	56	46	Л/К	Верхівковий короїд
Малоцвілянське	46	33	0,6	0,6	Загибле насадження			B3ДС	1			280	168	149	Л/К	Верхівковий короїд
Малоцвілянське	47	2	0,6	0,6	Загибле насадження			B2ДС	1			163	98	72	Л/К	Верхівковий короїд
Малоцвілянське	47	10	0,7	0,7	Загибле насадження			B2ДС	2			106	74	65	Л/К	Верхівковий короїд
Малоцвілянське	48	20	0,2	0,2	Загибле насадження			C2ГДС	1			400	80	72	Л/К	Верхівковий короїд
Малоцвілянське	60	4	0,7	0,7	Загибле насадження			B2ДС	1			104	73	64	Л/К	Верхівковий короїд
Всього:				5,7									932	805		
Нов-Волинське	5	3,2	0,6	0,6	10Сз+Бп	67	0,80	B3ДСА	1	24	28	132	79	70	Л/К	Пожежа 2020 року

**ЗВЕДЕНА ВІДОМІСТЬ ПРОБНИХ ПЛОЩ,
закладених у насадженнях, що потребують суцільної санітарної рубки
Житомирська область
ДП "Новоград-Волинське ДЛМГ"**

Лісництво	Номер пробної площі	Номер кварталу	Номер виділу	Кількість дерев на пробній площі	Причини ослаблення деревостану	Розподіл дерев за категоріями стану (відсотків до загального запасу деревини на пробній площі)							Підлягає вирубуванню, відсотків загального запасу	Переважаючі шкідники, хвороби,
						порода	I	II	III	IV	V	VI		
1	2	3	4	5	6	7	8	9	10	11	12	13	14	15
Курчицьке	СП	5	26	412	Загибле насадження	Сз	0	0	0	42	0	58	100	Короїд верхівковий
				60		Бп,Ос	0	0	100	0	0	0	0	
				11		Дз,Гз,Влс	0	0	63	37	0	0	37	
	Разом:			483			0	0	5	40	0	55	95	
	СП	6	5	693	Загибле насадження	Сз	0	0	0	27	0	73	100	Короїд верхівковий
				54		Бп,Ос,Влч	0	0	100	0	0	0	0	
				11		Дз,Гз	0	0	0	100	0	0	100	
	Разом:			758			0	0	5	26	0	69	95	
	СП	7	30	322	Загибле насадження	Сз	0	0	0	56	0	44	100	Короїд верхівковий
				23		Бп	0	0	100	0	0	0	0	
				Разом:			345			0	0	1	55	
	СП	25	10	212	Загибле насадження	Сз	0	0	29	0	0	71	71	Короїд верхівковий
				36		Дз	0	0	0	0	100	0	100	
				22		Гз	0	0	100	0	0	0	0	
	Разом:			270			0	0	29		4	67	71	
	СП	25	27	127	Загибле насадження	Сз	0	0	23	0	0	77	77	Короїд верхівковий
				30		Дз,Гз	0	0	82	0	0	18	18	
				7		Бп,Клг	0	0	100	0	0	0	0	
	Разом:			164			0	0	29	0	0	71	71	
	СП	36	25	109	Загибле насадження	Сз	0	0	17	83	0	0	83	Короїд верхівковий
				24		Дз	0	0	0	100	0	0	100	
				24		Гз,Бп	0	0	100	0	0	0	0	
	Разом:			157			0	0	18	82	0	0	82	
		СП	5	12	212	Загибле насадження	Сз	0	0	45	0	0	55	55
37					Дз		0	0	0	100	0	0	100	
6					Бп		0	0	100	0	0	0	0	
Разом:			255			0	0	41	9		50	59		
СП		30	26	393	Загибле насадження	Сз	0	0	0	39	0	61	100	Короїд верхівковий
				4		Бп	0	0	100	0	0	0	0	
				Разом:			397			0	0	0	39	
СП		36	4	254	Загибле насадження	Сз	0	0	22	0	0	78	78	Короїд верхівковий
				1		Бп	0	0	100	0	0	0	0	
				Разом:			255			0	0	23	0	

Малоцвілянське	СП	39	9	26	Загибле насадження	Сз	0	0	81	19	0	0	0	Короїд верхівковий
				40		Дз	0	0	0	100	0	0	100	
				13		Бп	0	0	0	100	0	0	100	
				Разом:			0	0	40	60	0	0	60	
	СП	43	17	154	Загибле насадження	Сз	0	0	15	0	0	85	85	Короїд верхівковий
				Разом:			0	0	15	0	0	85	85	
				56		Сз	0	0	87	0	13	0	13	
				5		Дз	0	0	0	100	0	0	100	
	СП	45	27	26	Загибле насадження	Бп, Влч	0	0	8	47	0	45	92	Короїд верхівковий
				Разом:			0	0	67	25	0	7	33	
				245		Сз	0	0	29	0	0	71	71	
				15		Дз	0	0	0	100	0	0	100	
	СП	46	33	33	Загибле насадження	Бп, Влч	0	0	100	0	0	0	0	Короїд верхівковий
				Разом:			0	0	31	1	0	68	69	
				88		Сз	0	0	35	0	0	65	65	
				47		Дз, Гз+Бп	0	0	58	42	0	0	42	
	СП	47	2	25	Загибле насадження	Влч, Ос	0	0	19	0	0	0	81	Короїд верхівковий
				Разом:			0	0	33	1	0	66	67	
				163		Сз	0	0	51	0	0	49	49	
				17		Бп	0	0	100	0	0	0	0	
	СП	47	10	4	Загибле насадження	Дз	0	0	0	100	0	0	100	Короїд верхівковий
				Разом:			0	0	53	1	0	46	47	
				95		Сз	0	0	0	50	0	50	100	
				8		Дз	0	0	0	100	0	0	100	
	СП	48	20	3	Загибле насадження	Бп	0	0	100	0	0	0	0	Короїд верхівковий
				Разом:			0	0	0	51	0	0	49	
				146		Сз	0	0	90	10	0	0	10	
				9		Бп, Ос	0	0	57	43	0	0	43	
	СП	60	4	10	Загибле насадження	Дз	0	0	0	100	0	0	100	Короїд верхівковий
				Разом:			0	0	88	12	0	0	12	
				116		Сз	0	0	0	0	100	0	100	
				11		Дз	0	0	0	0	100	0	100	
Новоград-Волинське	СП	5	4,5	9	Пожежа 2020 року	Бп	0	0	0	0	100	0	100	Короїд верхівковий
				Разом:			0	0	0	0	100	0	100	
				224		Сз	0	0	0	0	100	0	100	
				34		Бп	0	0	0	0	100	0	100	
	СП	5	3,2	8	Пожежа 2020 року	Дз	0	0	0	0	100	0	100	Короїд верхівковий
				Разом:			0	0	0	0	100	0	100	
				266			0	0	0	0	100	0	100	

Провідний інженер лісопатолог ДСЛП "Вінницялісозахист"



В.В.Орел

Назва лісництва	Квартали	Характеристика насаджень	Назва шкідників, хвороб та інших причин пошкоджень лісу. Час виявлення	Площа, охоплена шкідниками або хворобами	Інтенсивність (число одиниць метр, д. Хар. поц	Характер
1	2	3	4	5	6	7
Алеші об'єднання лісництва						
Лісництво	4	23	109	Вершинний короїд	8.9	середній
	11	10	109	Вершинний короїд	2.4	середній
	12	31/1	8/16m 12a + 1/2	Вершинний короїд	2.0	середній
	16	23	4/16m 1/2 1/2 1/2 1/2 1/2	Вершинний короїд	3.8	середній
	16	33	8/16m 1/2	Вершинний короїд	2.1	середній
	17	36	8/16m 1/2 1/2 1/2 1/2	Вершинний короїд	1.4	середній
	18	5	10/16m 1/2	Вершинний короїд	2.0	середній
	21	45	6/16m 1/2 1/2 1/2 1/2	Вершинний короїд	2.1	середній
	32	12/1	5/16m 2/16m 1/16m	Вершинний короїд	2.0	середній
	61	20	4/16m 1/2 1/2 1/2 1/2	Вершинний короїд	6.3	середній
	62	26	10/16m 1/2	Вершинний короїд	2.0	середній
	42	24	8/16m 1/2 1/2 1/2 1/2	Вершинний короїд	1.5	середній
	43	54	8/16m 1/2	Вершинний короїд	2.3	середній
	47	11	4/16m 1/2 1/2 1/2 1/2	Вершинний короїд	6.6	середній
	50	18	5/16m 1/2 1/2 1/2 1/2	Вершинний короїд	0.8	середній
	54	10	4/16m 1/2 1/2 1/2 1/2	Вершинний короїд	4.0	середній
	5	26		Земельне косячення	0.6	сильно
	6	5		Земельне косячення	0.9	сильно
	7	30		Земельне косячення	0.5	сильно
	25	10		Земельне косячення	0.4	сильно
	26	27		Земельне косячення	0.3	сильно
	36	25		Земельне косячення	0.6	сильно
Разом СРБ:				47.2	середній	
Разом СРБ:				3.3	середній	
Лісництво	31	20	8/16m 1/2	Вершинний короїд	5.1	середній
	31	21	10/16m 1/2	Вершинний короїд	6.5	середній
	40	9	4/16m 1/2 1/2 1/2 1/2	Вершинний короїд	4.0	середній
	44	5	10/16m 1/2	Вершинний короїд	0.8	середній
	44	8/1	5/16m 1/2 1/2 1/2 1/2	Вершинний короїд	5.0	середній
	44	9	8/16m 1/2	Вершинний короїд	1.2	середній
	44	36	4/16m 1/2 1/2 1/2 1/2	Вершинний короїд	6.0	середній
	44	40	10/16m 1/2	Вершинний короїд	6.5	середній
	53	1	5/16m 1/2 1/2 1/2 1/2	Вершинний короїд	1.6	середній
	53	2	6/16m 1/2 1/2 1/2 1/2	Вершинний короїд	1.6	середній
	53	9	5/16m 1/2 1/2 1/2 1/2	Вершинний короїд	0.4	середній
	53	11	5/16m 1/2 1/2 1/2 1/2	Вершинний короїд	1.7	середній
	53	18	4/16m 1/2 1/2 1/2 1/2	Вершинний короїд	0.6	середній
	53	19	4/16m 1/2 1/2 1/2 1/2	Вершинний короїд	1.7	середній
	53	20	6/16m 1/2 1/2 1/2 1/2	Вершинний короїд	0.8	середній
	60	1.1	6/16m 1/2 1/2 1/2 1/2	Вершинний короїд	4.0	середній
	5	12		Земельне косячення	0.9	сильно
	30	26		Земельне косячення	0.6	сильно
	36	4		Земельне косячення	0.2	сильно
	39	9		Земельне косячення	0.5	сильно
	43	17		Земельне косячення	0.3	сильно
	45	24		Земельне косячення	0.4	сильно
	46	33		Земельне косячення	0.6	сильно
	47	2		Земельне косячення	0.6	сильно
	47	10		Земельне косячення	0.4	сильно
	48	20		Земельне косячення	0.2	сильно
	60	9		Земельне косячення	0.7	сильно
Разом СРБ:				46.2	середній	
Разом СРБ:				3.7	середній	

Назва лісництва	Квартали	Характеристика насаджень	Назва шкідників, хвороб та інших причин пошкодження лісу. Час виявлення	Площа, охоплена шкідниками або хворобами	Інтенсивність (число одиниць на метр, д. Хар. по...	Характер...
1	2	3	4	5		
Лісництво - Волинська лісова						
	3	15	100% + 100%	вершинний короїд	1.6	ард...
	3	18	50% 20% 30%	вершинний короїд	5.2	ард...
	4	5.2	80% 20% + 100% + 100%	вершинний короїд	3.0	ард...
	8	8	100% + 100%	вершинний короїд	1.8	ард...
	20	16.1	100% + 100% + 100%	вершинний короїд	0.5	ард...
	26	20	50% 20% 40%	вершинний короїд	1.4	ард...
	31	4	100% 20%	вершинний короїд	0.9	ард...
	34	11.2	80% 20% + 100%	вершинний короїд	0.7	ард...
	35	14	80% 20%	вершинний короїд	1.0	ард...
	38	3	100% 20% 100% + 100%	вершинний короїд	5.8	ард...
	39	3	50% 20% 30% + 100%	вершинний короїд	12.0	ард...
	41	6	100% + 100%	вершинний короїд	0.3	ард...
	43	8	100% + 100% + 100%	вершинний короїд	1.7	ард...
	44	23	50% 100%	вершинний короїд	0.2	ард...
	47	28	80% 20%	вершинний короїд	0.3	ард...
	49	11	100% + 100%	вершинний короїд	1.4	ард...
	62	24	100% + 100%	вершинний короїд	1.1	ард...
	45	5	50% 40% 100% + 100%	вершинний короїд	1.5	ард...
	48	2	100%	вершинний короїд	3.9	ард...
	49	15	100%	вершинний короїд	5.0	ард...
	5	3.2	100% + 100%	вершинний короїд	0.6	ард...
	5	4.5	80% 100% + 100%	вершинний короїд	0.6	ард...
Разом СРВ:				24.8		
Разом СРК:				1.2		
Лісництво - Волинська лісова						
	4	2	80% 100% + 100% + 100%	вершинний короїд	5.6	ард...
	7	13	80% 100% 100% + 100%	вершинний короїд	1.1	ард...
	11	10	50% 20% 20% + 100%	вершинний короїд	3.5	ард...
	14	14	100% + 100% + 100%	вершинний короїд	2.0	ард...
	17	25	100% 100% + 100%	вершинний короїд	2.7	ард...
	21	7	40% 40% 100% 20% + 100%	вершинний короїд	4.5	ард...
	23	21	40% 20% 20% 20% + 100%	вершинний короїд	2.0	ард...
	37	6	100% + 100% + 100%	вершинний короїд	1.2	ард...
	53	15	60% 20% 20% 20%	вершинний короїд	1.2	ард...
	58	7	100% + 100% + 100%	вершинний короїд	1.4	ард...
	62	8	80% 20% + 100%	вершинний короїд	2.0	ард...
	63	21	70% 30% 20% + 100%	вершинний короїд	0.5	ард...
	68	12	70% 20% 20% + 100%	вершинний короїд	3.1	ард...
Разом:				30.8		
Лісництво - Волинська лісова						
	25	36	60% 100% 100%	вершинний короїд	1.1	ард...
	34	8	60% 30% 100%	вершинний короїд	3.1	ард...
	38	30	60% 20% 100%	вершинний короїд	3.2	ард...
	59	14	60% 20% 100%	вершинний короїд	2.1	ард...
	62	20	100% 20% + 100%	вершинний короїд	1.2	ард...
	67	30	60% 20% 20%	вершинний короїд	5.4	ард...
	40	14	80% 20%	вершинний короїд	2.5	ард...
	51	24	80% 100%	вершинний короїд	1.5	ард...
	51	30	80% 40%	вершинний короїд	0.4	ард...
	51	64	50% 30% 20%	вершинний короїд	4.0	ард...
	54	5.2	80% 100% 100% + 100%	вершинний короїд	2.0	ард...
	55	5.2	80% 20% 100% 100%	вершинний короїд	6.7	ард...
	51	3.1	60% 30% 100%	вершинний короїд	1.0	ард...
	53	18.1	60% 30% 100% + 100%	вершинний короїд	1.0	ард...
	56	1.1	100%	вершинний короїд	1.0	ард...
	102	1	80% 20% 20% 20%	вершинний короїд	2.2	ард...

[illegible]

призначених для вибіркової санітарної рубки

Житомирська область

Постійний лісокористувач ДП «Новоград-Волинське ДЛМГ»

Лісництво Куршчир

Урочище

Квартал

Виділ

23

Ділянка

Площа 5,9 га

№ п.п	Порода	D/ см.			Категорія стану	№ п.п	Порода	D/ см.			Категорія стану	№ п.п	Порода	D/ см.			Категорія стану
		ділові	Напів	дрова				ділові	Напів	дрова				ділові	Напів	дрова	
1	C	24			4 всх	36	C	28			4 всх	71	C	24			4 всх
2	C	24			4 всх	37	C			28	4 всх	72	C		28		4 всх
3	C	24			5 всх	38	C	24			4 всх	73	C		24		4 всх
4	C		24		4 всх	39	C	28			4 всх	74	C		24		4 всх
5	C	32			4 всх	40	C	28			4 всх	75	C			24	4 всх
6	C	36			4 всх	41	C	28			4 всх	76	C	28			4 всх
7	C	24			4 всх	42	C	28			4 всх	77	C	28			4 всх
8	C			32	6 сух	43	C	24			4 всх	78	C	28			4 всх
9	C			36	6 сух	44	Бп			18	4 всх	79	C	28			4 всх
10	C			28	5 сух	45	C	28			4 всх	80	C	32			4 всх
11	Дз			24	5 сух	46	C	40			4 всх	81	C	28			4 всх
12	C			24	6 сух	47	C	32			4 всх	82	C	28			4 всх
13	C			32	6 сух	48	C	32			4 всх	83	C	32			4 всх
14	C			32	6 сух	49	C	32			4 всх	84	C	32			4 всх
15	C			28	6 сух	50	C	40			4 всх	85	C	32			4 всх
16	C			28	6 сух	51	C	32			4 всх	86	C	28			4 всх
17	C			28	7 сух	52	C	36			4 всх	87	C	28			4 всх
18	C			28	6 сух	53	C		28		4 всх	88	Бп		24		4 всх
19	C			24	6 сух	54	Бп			24	4 всх	89	C	28			4 всх
20	C			24	6 сух	55	е	28			4 всх	90	C	28			4 всх
21	C			24	6 сух	56	C	24			4 всх	91	C	28			4 всх
22	C			24	6 сух	57	C		40		4 всх	92	C	24			4 всх
23	C			36	6 сух	58	C	24			4 всх	93	C	32			4 всх
24	C			28	6 сух	59	C	32			4 всх	94	C	36			4 всх
25	Дз			24	6 сух	60	C				4 всх	95	C	32			4 всх
26	C	24			4 всх	61	C			24	4 всх	96	C	32			4 всх
27	C		24		4 всх	62	C	32			4 всх	97	C	36			4 всх
28	C	28			4 всх	63	C	36			4 всх	98	C	32			4 всх
29	C	32			4 всх	64	C			28	6 сух	99					4 всх
30	C	24			4 всх	65	C			24	6 сух	100					
31	C	24			4 всх	66	C	32			4 всх	101					
32	C	24			4 всх	67	C	32			4 всх	102					
33	C	28			4 всх	68	C	24			4 всх	103					
34	C	36			4 всх	69	C			32	6 сух	104					
35	C	28			4 всх	70	C			24	4 всх	105					

НУМЕРАЦІЙНА ВІДОМІСТЬ ДЕРЕВ,

призначених для вибіркової санітарної рубки

Житомирська область

Постійний лісокористувач ДП «Новоград-Волинське ДЛМГ»

Лісництво Курзичке

Урочище

Квартал 12

Виділ 31

Ділянка 1

Площа 2.0 га

d cm	<u>сосна</u>				<u>Руб</u>				<u>См/л</u>				<u>Пшс</u>				<u>дуб</u>			
	ділова				дрова				діл				др				діл			
8																				
12																				
16																				
20																				

№ п.п	Порода	D/см.			Категорія стану	№ п.п	Порода	D/см.			Категорія стану	№ п.п	Порода	D/см.			Категорія стану
		ділові	Напів	дрова				ділові	Напів	дрова				ділові	Напів	дрова	
1	С			24	б сук	36	С			24	б сук	71	С			28	б сук
2	С	36			4 б сук	37	С	24			4 б сук	72	С			24	б сук
3	С	24			4 б сук	38	С	24			4 б сук	73	С			24	б сук
4	С			24	6 сук	39	С			28	б сук	74	С			28	б сук
5	С	24			7 б сук	40	С			24	б сук	75	С			32	б сук
6	С		24		6 сук	41	С	24			4 б сук	76	С			24	б сук
7	С			24	б сук	42	С	36			4 б сук	77	С			24	б сук
8	С	32			4 б сук	43	С	32			4 б сук	78	С			24	б сук
9	С		24		4 б сук	44	С			24	б сук	79	С			24	б сук
10	С			32	б сук	45	С			24	б сук	80	С			24	б сук
11	С			32	б сук	46	С			24	б сук	81	С			32	б сук
12	С	32			5 сук	47	С			32	б сук	82	С			24	б сук
13	С	24			4 б сук	48	С			28	б сук	83	С			36	б сук
14	С	24			4 б сук	49	С			24	б сук	84	С			24	б сук
15	С			24	б сук	50	С			24	б сук	85	С			32	б сук
16	С			32	б сук	51	С			24	б сук	86	С			32	б сук
17	С			28	б сук	52	С	24			4 бер.к	87	С			24	б сук
18	С			24	б сук	53	С	28			4 бер.к	88	С			28	б сук
19	С			24	4 б сук	54	С	32			4 бер.к	89	С			24	б сук
20	С			32	б сук	55	С	28			4 бер.к	90	С	24			4 бер.к
21	С			24	б сук	56	С		24		4 бер.к	91	С	36			4 бер.к
22	С			24	б сук	57	С	24		24	б сук	92	С	36			4 бер.к
23	С			24	б сук	58	С	28			4 бер.к	93	С			24	б сук
24	С			24	б сук	59	С			24	б сук	94	С			24	б сук
25	С			24	б сук	60	С			28	б сук	95	С	24			4 бер.к
26	С			24	б сук	61	С			32	б сук	96	С			24	б сук
27	С			24	б сук	62	С			28	б сук	97	С			24	б сук
28	С			24	б сук	63	С			24	б сук	98	С			24	б сук
29	С			24	б сук	64	С			24	б сук	99	С			32	б сук
30	С		24		4 б сук	65	С			24	б сук	100	С	28			4 бер.к
31	С	28			4 б сук	66	С			28	б сук	101	С			28	б сук
32	С	32			4 б сук	67	С			28	б сук	102	С	28			4 бер.к
33	С	24			4 б сук	68	С			36	б сук	103	С			24	б сук
34	С	28			4 б сук	69	С			32	б сук	104	С			24	б сук
35	С			24	б сук	70	С			24	б сук	105	С			28	б сук

95

96

97

98

99

100

101

102

103

104

105

d cm	Ділова		Дрова		dлн	др	dлн	др	dлн	др
8							32			
12							36			
16							28			
20							40			
№ п.п	Порода	D/cm.		Категорія стану	№ п.п	Порода	D/cm.		Категорія стану	
		ділові	Напів				ділові	Напів		
			дрова					дрова		
106	Д		40	у 90%	45				184	
107	Д		32	у 70%	146				185	
108	Д		28	у 70%	147				186	
109	С	28		у 60%	148				187	
110	С		24	С 60%	149				188	
111	С		32	С 60%	150				189	
112	С		24	С 60%	151				190	
113	С		24	С 60%	152				191	
114	С		24	С 60%	153				192	
115	С		32	С 60%	154				193	
116	С		24	С 60%	155				194	
117	С		24	С 60%	156				195	
118	С		24	С 60%	157				196	
119	С		28	С 60%	158				197	
120	С		28	С 60%	159				198	
121	С		32	С 60%	160				199	
122	С		28	С 60%	161				200	
123	С	24		у 60%	162				201	
124	С	24		у 60%	163				202	
125	С	24		у 60%	164				203	
126	С	24		у 60%	165				204	
127	С		24	С 60%	166				205	
128	С		24	С 60%	167				206	
129	С	28		у 60%	168				207	
130	С	32		у 60%	169				208	
131	С		28	С 60%	170				209	
132	С	24		у 60%	171				210	
133	С	32		у 60%	172				211	
134					173				212	
135					174				213	
136					175				214	
137					176				215	
138					177				216	
139					178				217	
140					179				218	
141					180				219	
142					181				220	
143					182				221	
144					183				222	

Всього дерев 345 (триста чотири) дерев

Інженер д/г

Інженер д/г

Ст. майстер лісу

Манюк С.М.

Степанюк О.Д.

Чернагевич М.Р

41.01 2024р

О/Л/С/У

Мухнюк А.

НУМЕРАЦІЙНА ВІДОМІСТЬ ДЕРЕВ,

призначених для вибіркової санітарної рубки

Житомирська область

Постійний лісокористувач ДП «Новоград-Волинське ДЛМГ»

Лісництво *Журицьке*

Урочище

Квартал *18* Виділ *23*

Ділянка

Площа *3,8* га

d cm	ділова	дрова	д/л	др	д/л	др	д/л	др	д/л	др	д/л	др
8		<i>XXXXXX 79</i>		<i>2</i>		<i>8</i>		<i>36</i>		<i>32</i>	<i>28</i>	
12		<i>XXXXXX 59</i>		<i>2</i>		<i>3</i>		<i>1</i>		<i>1</i>	<i>1</i>	
16		<i>XXXXXX 93</i>		<i>10</i>		<i>5</i>		<i>1</i>				
20	<i>4</i>	<i>XXX 34</i>		<i>2</i>								

№ п.п	Порода	D/см.			Категорія стану	№ п.п	Порода	D/см.			Категорія стану	№ п.п	Порода	D/см.			Категорія стану
		ділові	Напів	дрова				ділові	Напів	дрова				ділові	Напів	дрова	
1	<i>С</i>	32			<i>4 б/х</i>	36	<i>С</i>	32			<i>6 С/х</i>	71					
2	<i>С</i>		24		<i>5 С/х</i>	37		28			<i>5 С/х</i>	72					
3	<i>С</i>	32			<i>1 С/х</i>	38		24			<i>5 С/х</i>	73					
4	<i>С</i>			28	<i>6 С/х</i>	39		24			<i>5 С/х</i>	74					
5	<i>С</i>			36	<i>6 С/х</i>	40		32			<i>5 С/х</i>	75					
6				32	<i>6 С/х</i>	41				24	<i>6 С/х</i>	76					
7				28	<i>6 С/х</i>	42		32			<i>6 С/х</i>	77					
8				28	<i>6 С/х</i>	43				24	<i>6 С/х</i>	78					
9		24			<i>4 б/х</i>	44		24			<i>6 С/х</i>	79					
10			28		<i>4 б/х</i>	45		28			<i>6 С/х</i>	80					
11				32	<i>6 С/х</i>	46				24	<i>6 С/х</i>	81					
12			28		<i>5 б/х</i>	47	<i>С</i>			32	<i>6 С/х</i>	82					
13		28			<i>4 б/х</i>	48	<i>С</i>	32			<i>6 С/х</i>	83					
14			28		<i>4 б/х</i>	49	<i>С</i>			24	<i>6 С/х</i>	84					
15		24			<i>4 б/х</i>	50		36			<i>6 С/х</i>	85					
16				24	<i>6 С/х</i>	51		28			<i>6 С/х</i>	86					
17			28		<i>5 С/х</i>	52				24	<i>6 С/х</i>	87					
18	<i>С</i>	36			<i>4 б/х</i>	53		24			<i>6 С/х</i>	88					
19			24		<i>5 б/х</i>	54				24	<i>6 С/х</i>	89					
20				24	<i>6 С/х</i>	55		28			<i>6 С/х</i>	90					
21				24	<i>6 С/х</i>	56				28	<i>6 С/х</i>	91					
22				24	<i>6 С/х</i>	57						92					
23				28	<i>6 С/х</i>	58						93					
24				32	<i>6 С/х</i>	59						94					
25				28	<i>6 С/х</i>	60						95					
26				32	<i>6 С/х</i>	61						96					
27				24	<i>6 С/х</i>	62						97					
28				24	<i>6 С/х</i>	63						98					
29				24	<i>6 С/х</i>	64						99					
30		22			<i>5 С/х</i>	65						100					
31		24			<i>4 б/х</i>	66						101					
32				24	<i>6 С/х</i>	67						102					
33				32	<i>6 С/х</i>	68						103					
34			32		<i>5 б/х</i>	69						104					
35		32			<i>4 б/х</i>	70						105					

d cm	Ділова		Дрова		d/л	др	d/л	др	d/л	др	d/л	др
8												
12												
16												
20												
№ п.п	Порода		D/см.	Категорія стану	№ п.п	Порода	D/см.	Категорія стану	№ п.п	Порода	D/см.	Категорія стану
106					145				184			
107					146				185			
108					147				186			
109					148				187			
110					149				188			
111					150				189			
112					151				190			
113					152				191			
114					153				192			
115					154				193			
116					155				194			
117					156				195			
118					157				196			
119					158				197			
120					159				198			
121					160				199			
122					161				200			
123					162				201			
124					163				202			
125					164				203			
126					165				204			
127					166				205			
128					167				206			
129					168				207			
130					169				208			
131					170				209			
132					171				210			
133					172				211			
134					173				212			
135					174				213			
136					175				214			
137					176				215			
138					177				216			
139					178				217			
140					179				218			
141					180				219			
142					181				220			
143					182				221			
144					183				222			

Всього дерев

958 (три сто).

підприємств лісництва

інженер д/г

інженер д/г

ст. майстер лісу

Манзюк С.М.

Степанюк О.Д.

Чернатевич М.Р

12.01 2016

НУМЕРАЦІЙНА ВІДОМІСТЬ ДЕРЕВ,

призначених для вибіркової санітарної рубки

Житомирська область

Постійний лісокористувач ДП «Новоград-Волинське ДЛМГ»

Лісництво Куршувке

Урочище

Квартал 18

Виділ 5

Ділянка 1

Площа 2.0 га

m	сосни				дуб											
	ділова		дрова		діл		др		діл		др		діл		др	
8			47													
12			XXXX: 45													
16			XXXXXXXXXX: 85													
20			XXXXXX 50													

№ п.п	Порода	D/ см.			Категорія стану	№ п.п	Порода	D/ см.			Категорія стану	№ п.п	Порода	D/ см.			Категорія стану
		ділові	Напів	дрова				ділові	Напів	дрова				ділові	Напів	дрова	
1	С			24	б сух	36	С			28	ч бер	71	С			24	б сух
2	С			32	б сух	37	С			36	ч бер	72	С			24	б сух
3	С			24	б сух	38	С	40			ч бер	73	С			32	б сух
4	С			24	б сух	39	С	24			ч бер	74	С			36	б сух
5	С			24	б сух	40	С	24			ч бер	75	С			32	б сух
6	С			28	б сух	41	С		40		ч бер	76	С			24	б сух
7	С			24	б сух	42	С	32			ч бер	77	С			24	б сух
8	С			24	б сух	43	С	28			ч бер	78	С			24	б сух
9	С			24	б сух	44	С			32	б сух	79	С			24	б сух
10	С			28	б сух	45	С	32			ч бер	80	С			24	б сух
11	С			24	б сух	46	С	24			ч бер	81	С			24	б сух
12	С			24	б сух	47	С	28			ч бер	82	С			24	б сух
13	С			24	б сух	48	С			32	б сух	83	С			24	б сух
14	С			28	б сух	49	С	28			ч бер	84	С			24	б сух
15	С			28	б сух	50	С	28			ч бер	85	С			32	ч бер
16	С			24	б сух	51	С	36			ч бер	86	С	24			ч бер
17	С			24	б сух	52	С			28	б сух	87					
18	С			24	б сух	53	С			24	б сух	88					
19	С			28	б сух	54	С			36	б сух	89					
20	С	28			ч бер	55	С	32			ч бер	90					
21	С			24	б сух	56	С			24	б сух	91					
22	С			24	б сух	57	С			24	б сух	92					
23	С			24	б сух	58	С			24	б сух	93					
24	С			24	б сух	59	С		40		б сух	94					
25	С	24			ч бер	60	С		40		б сух	95					
26	С	28			ч бер	61	С			28	б сух	96					
27	С	32			ч бер	62	С			28	б сух	97					
28	С	32			ч бер	63	С			24	б сух	98					
29	С	24			ч бер	64	С			24	б сух	99					
30	С	24			ч бер	65	С			24	б сух	100					
31	С		24		ч бер	66	С			28	б сух	101					
32	С	28			ч бер	67	С			24	б сух	102					
33	С	32			ч бер	68	С			40	б сух	103					
34	С	24			ч бер	69	С			28	б сух	104					
35	С	32			ч бер	70	С			24	б сух	105					

d cm	Ділова		Дрова		Діл	Др	Діл	Др	Діл	Др	Діл	Др					
	№ п.п	Порода	Ділові	Дрова									№ п.п	Порода	Ділові	Дрова	Категорія стану
8																	
12																	
16																	
20																	
№ п.п	Порода	Ділові	Напів	Дрова	Категорія стану	№ п.п	Порода	Ділові	Напів	Дрова	Категорія стану	№ п.п	Порода	Ділові	Напів	Дрова	Категорія стану
106						145						184					
107						146						185					
108						147						186					
109						148						187					
110						149						188					
111						150						189					
112						151						190					
113						152						191					
114						153						192					
115						154						193					
116						155						194					
117						156						195					
118						157						196					
119						158						197					
120						159						198					
121						160						199					
122						161						200					
123						162						201					
124						163						202					
125						164						203					
126						165						204					
127						166						205					
128						167						206					
129						168						207					
130						169						208					
131						170						209					
132						171						210					
133						172						211					
134						173						212					
135						174						213					
136						175						214					
137						176						215					
138						177						216					
139						178						217					
140						179						218					
141						180						219					
142						181						220					
143						182						221					
144						183						222					

Белого дерева

274 (світлі дуби з тем. рід.)

інженер д/г

інженер д/г

ст. майстер лісу

2021 р

12.01

Манюк С.М.

Степанюк О.Д.

Чернатевич М.Р

Степаненко М.В

ш/лісу

НУМЕРАЦІЙНА ВІДОМІСТЬ ДЕРЕВ,

призначених для вибіркової санітарної рубки

Житомирська область

Постійний лісокористувач ДП «Новоград-Волинське ДЛМГ»

Лісництво Куршуківське

Урочище

Квартал

Виділ 10

Ділянка

Площа 4.0 га

d cm	соєна		Греб		Г2		Ос		Бп		Ос		Бп		Ос		Бп	
	ділова		дрова		др	др	др	др	др	др	др	др	др	др	др	др	др	др
8																		
12																		
16																		
20																		

№ п.п	Порода	D/см.			Категорія стану	№ п.п	Порода	D/см.			Категорія стану	№ п.п	Порода	D/см.			Категорія стану
		ділові	Напів	дрова				ділові	Напів	дрова				ділові	Напів	дрова	
1	С	24			4 бмх	36	Г2			28	5 бмх	71	С			52	4 бмх
2	Бп			32	5 бмх	37	Ос			24	4 бмх	72	С			32	4 бмх
3	С		24		4 бмх	38	Ос			24	4 бмх	73	С	36			4 бмх
4	С			28	6 смх	39	Ос			28	4 бмх	74	Г2			24	5 бмх
5	С	32			4 смх	40	Бп			24	4 бмх	75	Ос			36	5 смх
6	С	28			4 смх	41	Ос			28	4 бмх	76	С			28	4 смх
7	С	28			4 смх	42	Ос			28	4 бмх	77	Г2			24	4 бмх
8	С			24	6 смх	43	Ос			28	4 бмх	78	Г2			24	4 бмх
9	С			32	6 смх	44	Ос			28	4 бмх	79	Ос			36	4 смх
10	С			24	6 смх	45	Бп	28			4 бмх	80	Г2			24	4 смх
11	Ос			36	5 смх	46	Бп	28			4 бмх	81	Г2			24	4 бмх
12	Бп			24	4 бмх	47	Ос			24	4 смх	82	Бп			24	4 бмх
13	С	24			4 бмх	48	Ос			28	4 смх	83	Бп	32			4 бмх
14	С			24	6 бмх	49	Ос			28	4 смх	84	Бп	28			4 бмх
15	С			32	6 смх	50	Ос			32	4 смх	85	Бп	24			4 бмх
16	С	36			4 бмх	51	Ос			28	4 смх	86	Г2			24	4 смх
17	Г2			24	4 бмх	52	Ос			28	4 смх	87	Г2			24	4 смх
18	Ос			40	4 бмх	53	Ос			24	4 смх	88	Ос			24	4 смх
19	Ос			32	5 смх	54	Ос			24	4 смх	89	Г2			24	4 бмх
20	Ос			32	4 смх	55	Ос			40	4 бмх	90	Бп	24			4 бмх
21	Г2			24	5 бмх	56	Ос			28	4 смх	91	Бп	24			4 бмх
22	Г2			24	4 бмх	57	Ос			24	4 смх	92	Бп	24			4 бмх
23	Ос			40	5 смх	58	Ос			32	4 смх	93	Ос			28	4 смх
24	Ос			44	5 смх	59	Ос			24	4 смх	94	Г2			24	4 смх
25	Г2			24	4 бмх	60	Г2			24	4 бмх	95	Бп	24			4 бмх
26	Г2			24	4 бмх	61	Ос			28	4 бмх	96					
27	Г2			24	4 бмх	62	Ос			36	4 бмх	97					
28	Ос			28	4 смх	63	Г2			24	4 бмх	98					
29	Ос			32	4 смх	64	Ос			24	4 смх	99					
30	Ос			32	4 смх	65	Ос			28	4 смх	100					
31	Ос			32	4 смх	66	Ос			32	4 смх	101					
32	Ос			32	4 смх	67	С			28	4 бмх	102					
33	Ос			32	4 смх	68	С			24	6 смх	103					
34	Ос			32	4 смх	69	С			24	4 бмх	104					
35	Ос			32	4 смх	70	С	28			4 бмх	105					

d cm	Ділова		Дрова		d/l	др	d/l	др	d/l	др	d/l	др
8												
12												
16												
20												
№ п.п	Порода	D / cm.			Категорія стану	№ п.п	Порода	D / cm.			Категорія стану	
		ділові	Напів	дрова				ділові	Напів	дрова		
106					145					184		
107					146					185		
108					147					186		
109					148					187		
110					149					188		
111					150					189		
112					151					190		
113					152					191		
114					153					192		
115					154					193		
116					155					194		
117					156					195		
118					157					196		
119					158					197		
120					159					198		
121					160					199		
122					161					200		
123					162					201		
124					163					202		
125					164					203		
126					165					204		
127					166					205		
128					167					206		
129					168					207		
130					169					208		
131					170					209		
132					171					210		
133					172					211		
134					173					212		
135					174					213		
136					175					214		
137					176					215		
138					177					216		
139					178					217		
140					179					218		
141					180					219		
142					181					220		
143					182					221		
144					183					222		

Всього дерев 414 (сумарна кількість дерев)

Інженер Л/Г

ст. майстер лісу

Манзюк С.М.

Степанюк О.Д.

Чернакевич М.Р

Степаненко М.В

13.01.2024р

ш/мш

(Signature)

НУМЕРАЦІЙНА ВІДОМІСТЬ ДЕРЕВ,

призначених для вибіркової санітарної рубки

Житомирська область

Посадковий лісокористувач ДП «Новоград-Волинське ДЛМГ»

Лісництво

Квартал

Виділ

Ділянка

Урочище

Площа 98 га

д см		Ділова		дрова		діл		др		діл		др		діл		др		діл		др		діл		др	
8																									
12																									
16																									
20																									

№ п.п	Порода	D/ см.			Категорія стану	№ п.п	Порода	D/ см.			Категорія стану	№ п.п	Порода	D/ см.			Категорія стану							
		ділові	Напів	дрова				ділові	Напів	дрова				ділові	Напів	дрова								
1	Б		32		6 смх	36	Б			28	6 смх	71												
2	Б			28	6 смх	37	Б			44	6 смх	72												
3	Б			24	6 смх	38	Б			36	1 смх	73												
4	Б			24	6 смх	39	Б			32	6 смх	74												
5	Б			36	1 смх	40	Б			44	6 смх	75												
6	Б			36	1 смх	41	Б			36	6 смх	76												
7	Б			32	6 смх	42	Б			28	6 смх	77												
8	Б			36	6 смх	43	Б					78												
9	Б			40	5 смх	44	Б					79												
10	Б			24	4 смх	45	Б					80												
11	Б			24	4 смх	46	Б					81												
12	Б			32	6 смх	47	Б					82												
13	Б			32	6 смх	48	Б					83												
14	Б			36	6 смх	49	Б					84												
15	Б			28	6 смх	50	Б					85												
16	Б			24	4 смх	51	Б					86												
17	Б			28	1 смх	52	Б					87												
18	Б			24	6 смх	53	Б					88												
19	Б			24	6 смх	54	Б					89												
20	Б			32	6 смх	55	Б					90												
21	Б			44	6 смх	56	Б					91												
22	Б			32	6 смх	57	Б					92												
23	Б			36	6 смх	58	Б					93												
24	Б			40	6 смх	59	Б					94												
25	Б			36	6 смх	60	Б					95												
26	Б			24	4 смх	61	Б					96												
27	Б			24	6 смх	62	Б					97												
28	Б			36	6 смх	63	Б					98												
29	Б			32	6 смх	64	Б					99												
30	Б			32	6 смх	65	Б					100												
31	Б			28	1 смх	66	Б					101												
32	Б			32	6 смх	67	Б					102												
33	Б			24	6 смх	68	Б					103												
34	Б			36	6 смх	69	Б					104												
35	Б			24	6 смх	70	Б					105												

d cm	Ділова		Дрова		Д/л	Др	Д/л	Др	Д/л	Др				
8														
12														
16														
20														
№ п.п	Порода	D / см.		Категорія стану	№ п.п	Порода	D / см.		Категорія стану	№ п.п	Порода	D / см.		Категорія стану
		ділові	Напів дрова				ділові	Напів дрова				ділові	Напів дрова	
106					145					184				
* 107					146					185				
108					147					186				
109					148					187				
110					149					188				
111					150					189				
112					151					190				
113					152					191				
114					153					192				
115					154					193				
116					155					194				
117					156					195				
118					157					196				
119					158					197				
120					159					198				
121					160					199				
122					161					200				
123					162					201				
124					163					202				
125					164					203				
126					165					204				
127					166					205				
128					167					206				
129					168					207				
130					169					208				
131					170					209				
132					171					210				
133					172					211				
134					173					212				
135					174					213				
136					175					214				
137					176					215				
138					177					216				
139					178					217				
140					179					218				
141					180					219				
142					181					220				
143					182					221				
144					183					222				

Всього дерев 93 (93 шт. усього мпел).

Інженер л/г

Інженер л/г

ст. майстер лісу

Манзюк С.М.

Степанюк О.Д.

Чернатович М.Р

15 01 2024р

НУМЕРАЦІЙНА ВІДОМІСТЬ ДЕРЕВ,

призначених для вибіркової санітарної рубки

Житомирська область

Постійний лісокористувач ДП «Новоград-Волинське ДЛМГ»

Лісництво Куршинецьке

Урочище _____

Квартал 32

Виділ 12

Ділянка 1

Площа 2.0 га

d cm	ділова	дрова	Бяк		Гз		Бп		Ос		Клен	
	діл	др	діл	др	діл	др	діл	др	діл	др	діл	др
8												
12												
16												
20												

№ п.п	Порода	D/см.			Категорія стану	№ п.п	Порода	D/см.			Категорія стану	№ п.п	Порода	D/см.			Категорія стану
		ділові	Напів	дрова				ділові	Напів	дрова				ділові	Напів	дрова	
1	Бп			24	УГРБ	36	С				УВБХ	71					
2	С		40		УВБХ	37	Дз			36	УТРУМ	72					
3	С		44		УВБХ	38	✓			36	УВБХ	73					
4	С		40		УВБХ	39	Гз			32	УТРУМ	74					
5	С			48	УВБХ	40	Дз			44	УВТР	75					
6	Гз			28	УБДР	41	Дз			48	УВТР	76					
7	С	32			УВБХ	42	Гз			24	УБДР	77					
8	Ос			24	УГРБ	43	С			36	УВБХ	78					
9	С			36	УВБХ	44	С			40	УВБХ	79					
10	Ос			36	УВТР	45	С			40	УВБХ	80					
11	Бп			28	УГРБ	46	С			36	УВБХ	81					
12	Дз			32	УТРУМ	47	С	36	3	5	УВБХ	82					
13	Гз			32	УТРУМ	48	С	48		5	УВБХ	83					
14	С			32	УВБХ	49	С			40	УВБХ	84					
15	С			24	УВБХ	50	С			44	УВБХ	85					
16	С	40			УВБХ	51	С	40			УВБХ	86					
17	С			36	УВБХ	52	Дз			56	УТРУМ	87					
18	С	56			УВБХ	53	Гз			32	УТРУМ	88					
19	С	52			УВБХ	54	ВЛЗ			32	УВТР	89					
20	С	48			УВБХ	55	ВЛЗ			44	УБДР	90					
21	С	36			УВБХ	56	ВЛЗ			32	УБДР	91					
22	С		44		УВБХ	57	Дз			36	УТРУМ	92					
23	С		36		УВБХ	58	ВЛЗ			48	УВТР	93					
24	С		44		УВБХ	59	ВЛЗ			32	УВТР	94					
25	С	44			УВБХ	60	ВЛЗ			32	УБДР	95					
26	С	52			УВБХ	61	ВЛЗ			44	УВТР	96					
27	С		28		УВБХ	62						97					
28	Гз		28		УТРУМ	63						98					
29	Гз		24		УТРУМ	64						99					
30	Гз		48		УБДР	65						100					
31	С		28		УВБХ	66						101					
32	С		48		УВБХ	67						102					
33	С		32		УВБХ	68						103					
34	С		48		УВБХ	69						104					
35	С		52		УВБХ	70						105					

d cm	Ділова		Дрова		Д/л	ДР	Д/л	ДР	Д/л	ДР
8										
12										
16										
20										
№ п.п	Порода	D / см.		Категорія стану	№ п.п	Порода	D / см.		Категорія стану	
		ділові	Напів				ділові	Напів		дрова
106					145				184	
107					146				185	
108					147				186	
109					148				187	
110					149				188	
111					150				189	
112					151				190	
113					152				191	
114					153				192	
115					154				193	
116					155				194	
117					156				195	
118					157				196	
119					158				197	
120					159				198	
121					160				199	
122					161				200	
123					162				201	
124					163				202	
125					164				203	
126					165				204	
127					166				205	
128					167				206	
129					168				207	
130					169				208	
131					170				209	
132					171				210	
133					172				211	
134					173				212	
135					174				213	
136					175				214	
137					176				215	
138					177				216	
139					178				217	
140					179				218	
141					180				219	
142					181				220	
143					182				221	
144					183				222	

Всього дерев

83

Богдановський М.П.

Інженер л/г

Інженер л/г

Ст. майстер лісу

23.03.2021р

Манзюк С.М.

Степанюк О.Д.

Чернатевич М.Р

НУМЕРАЦІЙНА ВІДОМІСТЬ ДЕРЕВ,

призначених для вибіркової санітарної рубки

Житомирська область

Постійний лісокористувач ДП «Новоград-Волинське ДЛМГ»

Лісництво Куршівське

Квартал 47

Виділ 11

Ділянка

Урочище

Площа 6.6 га

67

d cm	Сосна		Дуб		Дослід		Береза		Білий	
	ділова	дрова	діл	др	діл	др	діл	др	діл	др
8		15			11	332	1		11	24
12		136	18	11	24	11	11	11	11	11
16		163	17	11	36	11	11	11	11	11
20		157	5	11	28	11	11	11	11	11

№ п.п	Порода	D/см.			Категорія стану	№ п.п	Порода	D/см.			Категорія стану	№ п.п	Порода	D/см.			Категорія стану
		ділові	Напів	дрова				ділові	Напів	дрова				ділові	Напів	дрова	
1	Д			24	У бур	36	С			24	У бур	71	С			28	6 сух
2	Д			24	У бур	37	Д			40	У бур	72	С			24	6 сух
3	Д			24	У бур	38	С		24		У бур	73	С			24	6 сух
4	Д			24	У бур	39	С			24	6 сух	74	С			28	6 сух
5	Д			24	У бур	40	С			24	6 сух	75	С		24		У бур
6	Д			24	У бур	41	С			24	6 сух	76	С	32			У бур
7	Б			28	У бур	42	Б			28	У бур	77	С			32	6 сух
8	Б			24	У бур	43	С	28			У бур	78	С			28	6 сух
9	Б			24	У бур	44	С		28		У бур	79	С			24	6 сух
10	Д			24	У бур	45	С	26			У бур	80	С			24	6 сух
11	С	24			У бур	46	С	32			У бур	81	С			24	6 сух
12	С	28			У бур	47	С	24			У бур	82	С			24	6 сух
13	Д			24	У бур	48	С			28	6 сух	83	С			24	6 сух
14	Д			24	У бур	49	С	32			У бур	84	С			24	6 сух
15	Д			32	У бур	50	С	24			У бур	85	С			28	6 сух
16	С	32			У бур	51	Б			32	У бур	86	С			28	6 сух
17	С		32		У бур	52	С	28			У бур	87	С			24	6 сух
18	С		24		У бур	53	С	24			У бур	88	С			24	6 сух
19	Д			28	У бур	54	Б			24	У бур	89	С			24	6 сух
20	С			24	6 сух	55	С		28		6 сух	90	С			24	6 сух
21	О			32	У бур	56	С	28			У бур	91	С			28	6 сух
22	Д			32	6 сух	57	С	28			У бур	92	С			24	6 сух
23	С			28	6 сух	58	С	28			У бур	93	С			24	6 сух
24	С			24	6 сух	59	С	32			У бур	94	С			32	6 сух
25	С	36			У бур	60	С		28		У бур	95	С			28	6 сух
26	О			32	У бур	61	Д			28	У бур	96	С			28	6 сух
27	О			24	У бур	62	С	24			У бур	97	С			28	6 сух
28	О			36	У бур	63	С		24		6 сух	98	С			24	6 сух
29	О			28	У бур	64	С		28		6 сух	99	С			24	6 сух
30	О			24	У бур	65	С		24		6 сух	100	С			24	6 сух
31	С	28			У бур	66	С		28		6 сух	101	С			32	6 сух
32	С	40			У бур	67	Д			28	У бур	102	С	24			У бур
33	С	32			У бур	68	С			28	6 сух	103	С			28	У бур
34	С	24			У бур	69	С			28	6 сух	104	С			24	6 сух
35	С		24		У бур	70	С		24		6 сух	105	С	28			У бур

НУМЕРАЦІЙНА ВІДОМІСТЬ ДЕРЕВ,

призначених для вибіркової санітарної рубки

Житомирська область

Постійний лісокористувач ДП «Новоград-Волинське ДЛМГ»

Лісництво Куршівське

Урочище

Квартал

41

Виділ

20

Ділянка

Площа

6.3 га

d cm	Сосна		Дз		С3 н/л		Ос н/л		Бп		Б3	
	ділова	дрова	діл	др	діл	др	діл	др	діл	др	діл	др
8		2	13	1	28	1					3	
12		10	17	1	32	1	44	1			3	
16		111111/50	9	1	24	1	24	1			4	
20		111111/58	3	1	20	1	32	2		1	1	

№ п.п	Порода	D/ см.			Категорія стану	№ п.п	Порода	D/ см.			Категорія стану	№ п.п	Порода	D/ см.			Категорія стану
		ділові	Напів	дрова				ділові	Напів	дрова				ділові	Напів	дрова	
1	С			24	6 с/х	36	С			28	6 с/х	71	С			24	6 с/х
2	С			24	6 с/х	37	С			24	6 с/х	72	С			24	6 с/х
3	Бп			44	6 с/х	38	С			28	6 с/х	73	С	44			6 с/х
4	С			32	6 с/х	39	С			24	6 с/х	74	С	32			6 с/х
5	Бп			24	4 с/х	40	С			24	6 с/х	75	С				4 с/х
6	Бп			24	4 с/х	41	С			24	6 с/х	76	С			32	6 с/х
7	Бп			24	4 с/х	42	С			24	6 с/х	77	С			24	6 с/х
8	С			28	6 с/х	43	С			24	6 с/х	78	С			24	6 с/х
9	С			24	6 с/х	44	С			24	6 с/х	79	С			28	6 с/х
10	С			24	6 с/х	45	С			28	6 с/х	80	С			24	6 с/х
11	С			28	6 с/х	46	С			40	6 с/х	81	С			24	6 с/х
12	С			28	6 с/х	47	С			24	6 с/х	82	С			32	6 с/х
13	С			24	6 с/х	48	С			28	6 с/х	83	С			36	6 с/х
14	С			28	6 с/х	49	С			24	6 с/х	84	С			40	6 с/х
15	С			24	6 с/х	50	С			32	6 с/х	85	С			24	6 с/х
16	С			28	6 с/х	51	С	24		4 с/х	6 с/х	86	С			24	6 с/х
17	С			24	6 с/х	52	С			28	6 с/х	87	С			24	6 с/х
18	С			24	6 с/х	53	С			24	6 с/х	88	С			24	6 с/х
19	С			32	6 с/х	54	Бп			24	4 с/х	89	С			24	6 с/х
20	С			28	6 с/х	55	Бп			24	4 с/х	90	С			24	6 с/х
21	С			24	6 с/х	56	Бп			24	4 с/х	91	С			32	6 с/х
22	С			24	6 с/х	57	С			24	6 с/х	92	С			24	6 с/х
23	С			24	6 с/х	58	С			40	6 с/х	93	С			24	6 с/х
24	С			24	6 с/х	59	С			28	6 с/х	94	С			32	6 с/х
25	С			24	6 с/х	60	С			24	6 с/х	95	С			24	6 с/х
26	С			24	6 с/х	61	С			24	6 с/х	96	С			24	6 с/х
27	С			28	6 с/х	62	С			24	6 с/х	97	С			24	6 с/х
28	С	32		4 с/х	63	С				24	6 с/х	98	С			24	6 с/х
29	С			32	6 с/х	64	С			24	6 с/х	99	С	24			4 с/х
30	С	44		4 с/х	65	С				32	6 с/х	100	С			24	6 с/х
31	С			24	4 с/х	66	С			36	6 с/х	101	С			24	6 с/х
32	С			36	6 с/х	67	С			24	6 с/х	102	С			24	6 с/х
33	С			28	6 с/х	68	С			32	6 с/х	103	С			24	6 с/х
34	С			24	6 с/х	69	С			32	6 с/х	104	С			24	6 с/х
35	С			24	6 с/х	70	С			28	6 с/х	105	С			24	6 с/х

№ п.п	Порода	D/cm.			Категорія стану	№ п.п	Порода	D/cm.			Категорія стану	№ п.п	Порода	D/cm.			Категорія стану
		ділові	Напів	дрова				ділові	Напів	дрова				ділові	Напів	дрова	
106	С			28	б оу х	145	С			24	б оу х	184	С			24	б оу х
107	С			24	б оу х	146	С			24	б оу х	185	С			24	б оу х
108	С			32	б оу х	147	С			24	б оу х	186	С			24	б оу х
109	С			24	б оу х	148	С	24			у д р	187	С			28	б оу х
110	С			24	б оу х	149	С			24	б оу х	188	С			14	б оу х
111	С			24	б оу х	150	С			28	б оу х	189	С			24	б оу х
112	С			32	б оу х	151	С			24	б оу х	190	С			24	б оу х
113	С			24	б оу х	152	С			28	б оу х	191	С			24	б оу х
114	С			24	б оу х	153	С			24	б оу х	192	С			24	б оу х
115	С			28	б оу х	154	С			20	б оу х	193	С			28	б оу х
116	С			28	б оу х	155	С			32	б оу х	194	С			32	б оу х
117	С			28	б оу х	156	С			32	б оу х	195	С			24	б оу х
118	С			24	б оу х	157	С			24	у б оу р	196	С			24	б оу х
119	С			24	б оу х	158	С			28	б оу х	197	С			32	б оу х
120	С			24	б оу х	159	С			24	б оу х	198	С	24			у б оу р
121	С			24	б оу х	160	С			24	б оу х	199	С	40			у б оу р
122	С			24	б оу х	161	С			24	б оу х	200	С	24			у б оу р
123	С			24	б оу х	162	С			24	б оу х	201	С	36			у б оу р
124	С			24	б оу х	163	С			24	б оу х	202	С	32			у б оу х
125	С			24	б оу х	164	С			32	б оу х	203	С	28			у б оу х
126	С			24	б оу х	165	С			24	б оу х	204					
127	С	32			у б оу х	166	С			24	б оу х	205					
128	С			28	б оу х	167	С			24	б оу х	206					
129	С	24			у д р	168	С			28	б оу х	207					
130	С			24	б оу х	169	С			28	б оу х	208					
131	С			24	б оу х	170	С			28	б оу х	209					
132	С			24	б оу х	171	С			24	б оу х	210					
133	С			24	б оу х	172	С			24	б оу х	211					
134	С			24	б оу х	173	С			24	б оу х	212					
135	С			24	б оу х	174	С			28	б оу х	213					
136	С			32	б оу х	175	С			24	б оу х	214					
137	С			28	б оу х	176	С			24	б оу х	215					
138	С			24	б оу х	177	С			24	б оу х	216					
139	С			24	б оу х	178	С			24	б оу х	217					
140	С			24	б оу х	179	С			24	б оу х	218					
141	С			24	б оу х	180	С			24	б оу х	219					
142	С			24	б оу х	181	С			24	б оу х	220					
143	С			24	б оу х	182	С			28	б оу х	221					
144	С			24	б оу х	183	С			28	б оу х	222					

Земного лесу

608

Інженер д/р

Вісник

Інженер д/р

Інженер д/р

Ст. майстер лісу

Манюк С.М.

Степанюк О.Д.

Чернагевич М.Р

23 03

2024р

НУМЕРАЦІЙНА ВІДОМІСТЬ ДЕРЕВ,

призначених для вибіркової санітарної рубки

Житомирська область

Постійний лісокористувач ДП «Новоград-Волинське ДЛМГ»

Лісництво Пирятинське

Урочище

Квартал

Виділ

Ділянка

Площа 1.5 га

Квартал 442		Виділ 27		Ділянка 1		Площа 1.5 га						
d cm	Сосна		дрова		Г3	Г3	Білі	Долби	Берез			
	ділова				діл	др	діл	др	діл	др	діл	др
8						/1	28	/1	28	/1		
12		/3			/2	/1			20	/1		
16		/5			/1	/1			24	/1	/1	
20		/24			/1	/3				/1		

№ п.п	Порода	D/см.			Категорія стану	№ п.п	Порода	D/см.			Категорія стану	№ п.п	Порода	D/см.			Категорія стану
		ділові	Напів	дрова				ділові	Напів	дрова				ділові	Напів	дрова	
1	С			32	6 смх	36	С	32			4 вилх	71	С		32		5 смх
2	С	32			4 вилх	37	С			24	6 смх	72	С	24			4 вилх
3	С	24			4 вилх	38	С			52	6 смх	73	С			24	6 смх
4	С			24	6 смх	39	С			44	6 смх	74	С			24	6 смх
5	С			24	6 смх	40	С			32	6 смх	75	С	36			4 вилх
6	С			24	6 смх	41	С			24	6 смх	76	С	32			4 вилх
7	С			36	6 смх	42	С			32	6 смх	77	С	24			4 вилх
8	С	24			4 вилх	43	С	28			4 вилх	78	С	24			4 вилх
9	Бп			24	4 гріб	44	Д			24	5 трют	79					4 вилх
10	С	32			4 вилх	45	Д			28	6 вилх	80					
11	С			32	5 смх	46	Д			24	4 трют	81					
12	С		28		5 смх	47	С			24	6 смх	82					
13	С		28		5 смх	48	С			32	6 смх	83					
14	С			24	6 смх	49	С			32	6 смх	84					
15	С			24	6 смх	50	С			24	5 смх	85					
16	С			24	6 смх	51	Бп			24	4 вилх	86					
17	С			24	6 смх	52	С			44	6 смх	87					
18	С			28	6 смх	53	С	32		3	4 вилх	88					
19	С			36	6 смх	54	С	36			4 вилх	89					
20	С	28			4 вилх	55	С			28	6 смх	90					
21	С			24	6 смх	56	С			24	6 смх	91					
22	С			32	6 смх	57	С	34			4 вилх	92					
23	С			32	6 смх	58	С			24	6 смх	93					
24	С			24	6 смх	59	С	24			4 вилх	94					
25	С			28	6 смх	60	С	32			4 вилх	95					
26	С	32			5 смх	61	С	32			4 вилх	96					
27	С	28			5 смх	62	С	40			4 вилх	97					
28	С			32	6 смх	63	С			28	6 смх	98					
29	С	28			4 вилх	64	С	24			4 вилх	99					
30	С			28	6 смх	65	С			28	6 смх	100					
31	С			32	6 смх	66	С			28	6 смх	101					
32	С			24	6 смх	67	С	36			4 вилх	102					
33	С			24	6 смх	68	С	36			4 вилх	103					
34	С	32			4 вилх	69	Д			24	6 вилх	104					
35	С	24			4 вилх	70	С			24	6 смх	105					

d cm	Ділова		Дрова		д/л	д/р	д/л	д/р	д/л	д/р				
8														
12														
16														
20														
№ п.п	Порода	D/см.		Категорія стану	№ п.п	Порода	D/см.		Категорія стану	№ п.п	Порода	D/см.		Категорія стану
		ділові	Напів	дрова			ділові	Напів	дрова			ділові	Напів	дрова
106					145					184				
107					146					185				
108					147					186				
109					148					187				
110					149					188				
111					150					189				
112					151					190				
113					152					191				
114					153					192				
115					154					193				
116					155					194				
117					156					195				
118					157					196				
119					158					197				
120					159					198				
121					160					199				
122					161					200				
123					162					201				
124					163					202				
125					164					203				
126					165					204				
127					166					205				
128					167					206				
129					168					207				
130					169					208				
131					170					209				
132					171					210				
133					172					211				
134					173					212				
135					174					213				
136					175					214				
137					176					215				
138					177					216				
139					178					217				
140					179					218				
141					180					219				
142					181					220				
143					182					221				
144					183					222				

Всього дерев

144 / *стасюрок* *гомида*

Інженер *л/г*

Інженер *л/г*

ст. майстер лісу

Манзюк С.М.

Степанюк О.Д.

Чернатевич М.Р

23.03 2021 р

Постійний лісокористувач ДП «Новоград-Волинське ДЛМГ»
Козинська

Квартал

21

Виділо

45

Ділянська

Урочище

Площа 2.1 га

№ п.п	Порода	D/ см.			Категорія стану	№ п.п	Порода	D/ см.			Категорія стану	№ п.п	Порода	D/ см.			Категорія стану
		ділові	Напів	дрова				ділові	Напів	дрова				ділові	Напів	дрова	
1	БН			32	УТРУБ	36	С	40			УВІВ	71					
2	СН			36	УВІВ	37	С	32			УВІВ	72					
3	Д ₁			40	УТРУТ	38	С	40			УВІВ	73					
4	Д ₂			28	УТРУТ	39	С	36			УВІВ	74					
5	С ₁			28	УВІВ	40	С	40			УВІВ	75					
6	С ₂			32	БСІУ	41	С		40		БСІУ	76					
7	С			32	БСІУ	42	С		32		БСІУ	77					
8	С	24			УВІВ	43	Д ₂	24			УТРУТ	78					
9	С	24			УВІВ	44	С				БСІУ	79					
10	С			40	БСІУ	45	Д ₁		24		УТРУТ	80					
11	С			28	БСІУ	46	Д ₁		40		БСІУ	81					
12	С			24	БСІУ	47	Д ₂		24		БСІУ	82					
13	Д ₂			28	УВІВ	48	С		40		УВІВ	83					
14	С ₂			32	УВІВ	49	С		32		БСІУ	84					
15	Д ₁			28	УВІВ	50	Д ₁		32		БСІУ	85					
16	Д ₂			28	УВІВ	51	Д ₂	28			УТРУТ	86					
17	С			32	БСІУ	52						87					
18	С			36	БСІУ	53						88					
19	С			24	БСІУ	54						89					
20	С			36	УВІВ	55						90					
21	С			32	БСІУ	56						91					
22	С			44	БСІУ	57						92					
23	Д ₁			24	УТРУТ	58						93					
24	С ₂			28	БСІУ	59						94					
25	С	24			УВІВ	60						95					
26	С			32	БСІУ	61						96					
27	С			40	БСІУ	62						97					
28	С			36	БСІУ	63						98					
29	С			36	БСІУ	64						99					
30	С			36	БСІУ	65						100					
31	С			44	БСІУ	66						101					
32	С			36	БСІУ	67						102					
33	С			36	БСІУ	68						103					
34	С			32	БСІУ	69						104					
35	С	40			УВІВ	70						105					

d cm	Ділова		Дрова		Д/л	ДР	Д/л	ДР	Д/л	ДР	Д/л	ДР		
	Ділова	Дрова	Ділова	Дрова										
8														
12														
16														
20														
№ п.п	Порода	D/cm.		Категорія стану	№ п.п	Порода	D/cm.		Категорія стану	№ п.п	Порода	D/cm.		Категорія стану
		ділові	дрова				ділові	дрова				ділові	дрова	
106					145					184				
107					146					185				
108					147					186				
109					148					187				
110					149					188				
111					150					189				
112					151					190				
113					152					191				
114					153					192				
115					154					193				
116					155					194				
117					156					195				
118					157					196				
119					158					197				
120					159					198				
121					160					199				
122					161					200				
123					162					201				
124					163					202				
125					164					203				
126					165					204				
127					166					205				
128					167					206				
129					168					207				
130					169					208				
131					170					209				
132					171					210				
133					172					211				
134					173					212				
135					174					213				
136					175					214				
137					176					215				
138					177					216				
139					178					217				
140					179					218				
141					180					219				
142					181					220				
143					182					221				
144					183					222				

Всього дерев **63**

Інженер л/г
Інженер л/г
ст. майстер лісу

Манаюк С.М.
Степанюк О.Д.
Чернаєвич М.Р

23.03 2021 р

НУМЕРАЦІЙНА ВІДОМІСТЬ ДЕРЕВ,

призначених для вибіркової санітарної рубки

Житомирська область

Постійний лісокористувач ДП «Новоград-Волинське ДЛМГ»

Лісництво Куршчівське

Урочище

Квартал А

Виділ 36

Ділянка

Площа 1,4 га

d cm	ділова	дрова	Гриб	Беріза	Руб	Осини	Оа К/л
8	/1		Д/л	Др	Д/л	Др	Д/л
12	1/10		1/10		1/2		20 1/1
16	1/14		1/10		1/2		32 1/1
20	1/11		1/2		1/4	1/1	36 1/1
					1/2	1/1	40 1/1

80

№ п.п	Порода	D/см.			Категорія стану	№ п.п	Порода	D/см.			Категорія стану	№ п.п	Порода	D/см.			Категорія стану
		ділові	Напів	дрова				ділові	Напів	дрова				ділові	Напів	дрова	
1	Ос			40	4 Гриб	36	Ос			36	4 Вітр	71					
2	Бм			24	4 Гриб	37	Ос			36	4 Бур	72					
3	С			36	6 Сух	38	Ос			32	4 Вітр	73					
4	С			36	6 Сух	39	Ос			32	4 Гриб	74					
5	С			36	6 Сух	40	С	24			4 Гриб	75					
6	С	24			4 Всух	41	Ос			24	4 Гриб	76					
7	Бм			24	4 Бур	42	Ос			28	4 Гриб	77					
8	С			40	6 Сух	43	Ос			32	4 Бур	78					
9	Ос			24	4 Вітр	44	Ос			32	4 Бур	79					
10	Ос			24	4 Вітр	45	Ос			40	4 Вітр	80					
11	Ос			28	4 Гриб	46	Ос			28	4 Вітр	81					
12	Ос			28	4 Вітр	47	Ос			32	4 Вітр	82					
13	Ос			28	4 Бур	48	Ос			24	4 Гриб	83					
14	Ос			24	4 Гриб	49	С	24			4 Сір	84					
15	Ос			32	4 Гриб	50	С	36			4 Всух	85					
16	Ос			24	4 Бур	51	Ос			40	4 Бур	86					
17	Ос			28	4 Бур	52	С	24			4 Всух	87					
18	Ос			28	4 Бур	53	С	28			4 Всух	88					
19	Ос			28	4 Вітр	54	С		24		4 Всух	89					
20	Ос			48	4 Вітр	55						90					
21	Ос			24	4 Гриб	56						91					
22	Ос			32	4 Вітр	57						92					
23	Ос			24	4 Гриб	58						93					
24	Ос			24	4 Бур	59						94					
25	Ос			24	4 Вітр	60						95					
26	С	28			4 Всух	61						96					
27	С	32			4 Всух	62						97					
28	Ос			24	4 Гриб	63						98					
29	С	32			4 Сір	64						99					
30	Ос			28	4 Бур	65						100					
31	Ос			40	4 Вітр	66						101					
32	Рз			24	4 Вітр	67						102					
33	Ос			24	4 Бур	68						103					
34	Ос			40	4 Вітр	69						104					
35	Ос			36	4 Вітр	70						105					

d cm	Ділова			Дрова			д/л	др	д/л	др	д/л	др	д/л	др			
8																	
12																	
16																	
20																	
№ п.п	Порода	D / cm.			Категорія стану	№ п.п	Порода	D / cm.			Категорія стану	№ п.п	Порода	D / cm.			Категорія стану
		ділові	Напів	дрова				ділові	Напів	дрова				ділові	Напів	дрова	
106						145						184					
107						146						185					
108						147						186					
109						148						187					
110						149						188					
111						150						189					
112						151						190					
113						152						191					
114						153						192					
115						154						193					
116						155						194					
117						156						195					
118						157						196					
119						158						197					
120						159						198					
121						160						199					
122						161						200					
123						162						201					
124						163						202					
125						164						203					
126						165						204					
127						166						205					
128						167						206					
129						168						207					
130						169						208					
131						170						209					
132						171						210					
133						172						211					
134						173						212					
135						174						213					
136						175						214					
137						176						215					
138						177						216					
139						178						217					
140						179						218					
141						180						219					
142						181						220					
143						182						221					
144						183						222					

Всього дерев 136 / *по шматкам 110мб/*

інженер л/г

інженер л/г

24.03 2021р

ст. майстер лісу

Майстер лісу

Маняк С.М.

Степанюк О.Д.

Чернагевич М.Р

Чернагевич М.Р

НУМЕРАЦІЙНА ВІДОМІСТЬ ДЕРЕВ,

призначених для вибіркової санітарної рубки

Житомирська область

Постійний лісокористувач ДП «Новоград-Волинське ДЛМГ»

Лісництво Куршівське

Квартал 11 Види 10 Ділянка

Уроніше

Площа 2,4 га

д см	ділова		дрова		діл		др		діл		др			
8	П / 7				1/1									
12	П / 51				1/1									
16	П / 86				1/1									
20	П / 31													
№ п.п	Порода	D / см.		Категорія стану	№ п.п	Порода	D / см.		Категорія стану	№ п.п	Порода	D / см.		Категорія стану
1	С	ділові	Напів	дрова	36	С	ділові	Напів	дрова	71		ділові	Напів	дрова
2	С	28	28	Увсх	37	С	32		32	Увсх				
3	С		28	Увсх	38	С	24			Увсх				
4	С		28	Увсх	39	С			28	Увсх				
5	С		24	Увсх	40	С	24			Увсх				
6	С		32	Увсх	41	С	32			Увсх				
7	С		24	Увсх	42	С	28			Увсх				
8	С		28	Увсх	43	С	28			Увсх				
9	С		22	Увсх	44	С	36			Увсх				
10	С		28	Увсх	45	С	24			Увсх				
11	С		24	Увсх	46				7					
12	С		28	Увсх	47					82				
13	С	28		Увсх	48					83				
14	С		24	Увсх	49					84				
15	С	Уо		Увсх	50					85				
16	С		28	Увсх	51					86				
17	С		36	Увсх	52					87				
18	С		32	Увсх	53					88				
19	С	24		Увсх	54					89				
20	С	32		Увсх	55					90				
21	С		28	Увсх	56					91				
22	С	32		Увсх	57					92				
23	С	24		Увсх	58					93				
24	С	36		Увсх	59					94				
25	С	24		Увсх	60					95				
26	С		24	Увсх	61					96				
27	С		28	Увсх	62					97				
28	С	24		Увсх	63					98				
29	С	24		Увсх	64					99				
30	С	28		Увсх	65					100				
31	С	32		Увсх	66					101				
32	С	24		Увсх	67					102				
33	С	24		Увсх	68					103				
34	С		24	Увсх	69					104				
35	С		24	Увсх	70					105				

d cm	Ділова		Дрова		Д/л	ДР	Д/л	ДР	Д/л	ДР	Д/л	ДР		
	Ділова	Дрова	Ділова	Дрова										
8														
12														
16														
20														
№ п.п	Порода	D / cm.		Категорія стану	№ п.п	Порода	D / cm.		Категорія стану	№ п.п	Порода	D / cm.		Категорія стану
		ділові	Напів				ділові	Напів				ділові	Напів	
106					145					184				
107					146					185				
108					147					186				
109					148					187				
110					149					188				
111					150					189				
112					151					190				
113					152					191				
114					153					192				
115					154					193				
116					155					194				
117					156					195				
118					157					196				
119					158					197				
120					159					198				
121					160					199				
122					161					200				
123					162					201				
124					163					202				
125					164					203				
126					165					204				
127					166					205				
128					167					206				
129					168					207				
130					169					208				
131					170					209				
132					171					210				
133					172					211				
134					173					212				
135					174					213				
136					175					214				
137					176					215				
138					177					216				
139					178					217				
140					179					218				
141					180					219				
142					181					220				
143					182					221				
144					183					222				

Всього дерев

223 / об'єм дровиц 75 м³

Інженер Л/Г

Інженер Л/Г

ст. майстер лісу

Манзюк С.М.

Степанюк О.Д.

Чернагевич М.Р.

24 03

2021 р

НУМЕРАЦІЙНА ВІДОМІСТЬ ДЕРЕВ,
призначених для вибіркової санітарної рубки

Житомирська область

Постійний лісокористувач ДП «Новоград-Волинське ДЛМГ»

Лісництво Куршчівське

Урочище _____

Квартал 16

Виділ 33

Ділянка _____

Площа _____

га

d cm	Сосна				Дуб											
	ділова		дрова		діл		др		діл		др		діл		др	
8																
12																
16																
20																

№ п.п	Порода	D/ см.			Категорія стану	№ п.п	Порода	D/ см.			Категорія стану	№ п.п	Порода	D/ см.			Категорія стану
		ділові	Напів	дрова				ділові	Напів	дрова				ділові	Напів	дрова	
1	С	24			4 вех	36						71					
2	С	24			4 сір	37						72					
3	С			24	6 сир	38						73					
4	С			28	6 сир	39						74					
5	С	28			4 вех	40						75					
6	С	28			4 вех	41						76					
7	С	24			4 вех	42						77					
8	С	24			4 сір	43						78					
9	С	24			4 вех	44						79					
10	С	24			4 вех	45						80					
11	С	32			4 вех	46						81					
12	С	24			4 вех	47						82					
13	С	28			4 вех	48						83					
14						49						84					
15						50						85					
16						51						86					
17						52						87					
18						53						88					
19						54						89					
20						55						90					
21						56						91					
22						57						92					
23						58						93					
24						59						94					
25						60						95					
26						61						96					
27						62						97					
28						63						98					
29						64						99					
30						65						100					
31						66						101					
32						67						102					
33						68						103					
34						69						104					
35						70						105					

d cm	Ділова		Дрова		d/l	др	d/l	др	d/l	др	d/l	др
8												
12												
16												
20												
№ п.п	Порода	D / cm.			Категорія стану	№ п.п	Порода	D / cm.			Категорія стану	
		ділові	Напів	дрова				ділові	Напів	дрова		
106					145					184		
107					146					185		
108					147					186		
109					148					187		
110					149					188		
111					150					189		
112					151					190		
113					152					191		
114					153					192		
115					154					193		
116					155					194		
117					156					195		
118					157					196		
119					158					197		
120					159					198		
121					160					199		
122					161					200		
123					162					201		
124					163					202		
125					164					203		
126					165					204		
127					166					205		
128					167					206		
129					168					207		
130					169					208		
131					170					209		
132					171					210		
133					172					211		
134					173					212		
135					174					213		
136					175					214		
137					176					215		
138					177					216		
139					178					217		
140					179					218		
141					180					219		
142					181					220		
143					182					221		
144					183					222		

Всього дерев 183 / *якобівська лісництво*

Інженер л/г

Інженер л/г

ст. майстер лісу

Майстер лісу

Манзюк С.М.

Степанюк О.Д.

Чернявський М.Р.

Чернявський М.Р.

24.03.2021р

ст. майстер лісу

Майстер лісу

Манзюк С.М.

Степанюк О.Д.

Чернявський М.Р.

Чернявський М.Р.

НУМЕРАЦІЙНА ВІДОМІСТЬ ДЕРЕВ,

призначених для вибіркової санітарної рубки

Житомирська область

Постійний лісокористувач ДП «Новоград-Волинське ДЛМГ»

Лісництво Кирилівське

Урочище

Квартал

102

Виділ

26

Ділянка

1

Площа 2.0 га

d cm	Сосна				Дуб		Гр.б.		Ос.к/л		Осика		Береза	
	ділова				дрова									
8					діл	др	діл	др	діл	др	діл	др	діл	др
12									24	1			28	1
16									11/6	28	1		32	2
20									11/6	36	1			
									1:5			1		

№ п.п	Порода	D/ см.			Категорія стану	№ п.п	Порода	D/ см.			Категорія стану	№ п.п	Порода	D/ см.			Категорія стану
		ділові	Напів	дрова				ділові	Напів	дрова				ділові	Напів	дрова	
1	С	36			4всх	36						71					
2	С			24	6сх	37						72					
3	Б			24	4трх	38						73					
4	Ос			24	6бур	39						74					
5	Ос	36			4всх	40						75					
6	С	24		24	6сх	41						76					
7	Ос			24	6трх	42						77					
8	Ос			24	6бтр	43						78					
9	Ос			44	4бтр	44						79					
10	С	32			4всх	45						80					
11	С	28			4ср	46						81					
12	С	36			4всх	47						82					
13	С	36			4всх	48						83					
14	С	32			4всх	49						84					
15	С			32	6сх	50						85					
16	С	28			4всх	51						86					
17	С	32			4всх	52						87					
18	С			32	6сх	53						88					
19	С	32			4всх	54						89					
20	С	28			4всх	55						90					
21	С	24			4всх	56						91					
22						57						92					
23						58						93					
24						59						94					
25						60						95					
26						61						96					
27						62						97					
28						63						98					
29						64						99					
30						65						100					
31						66						101					
32						67						102					
33						68						103					
34						69						104					
35						70						105					

d cm	Ділова		Дрова		д/л	др	д/л	др	д/л	др	д/л	др
8												
12												
16												
20												
№ п.п	Порода			Категорія стану	№ п.п			Категорія стану	№ п.п			Категорія стану
	ділові	Напів	дрова		ділові	Напів	дрова		ділові	Напів	дрова	
106					145				184			
107					146				185			
108					147				186			
109					148				187			
110					149				188			
111					150				189			
112					151				190			
113					152				191			
114					153				192			
115					154				193			
116					155				194			
117					156				195			
118					157				196			
119					158				197			
120					159				198			
121					160				199			
122					161				200			
123					162				201			
124					163				202			
125					164				203			
126					165				204			
127					166				205			
128					167				206			
129					168				207			
130					169				208			
131					170				209			
132					171				210			
133					172				211			
134					173				212			
135					174				213			
136					175				214			
137					176				215			
138					177				216			
139					178				217			
140					179				218			
141					180				219			
142					181				220			
143					182				221			
144					183				222			

Всього дерев 54 (п'ятьдесят чотири)

Інженер л/г

Інженер л/г

ст. майстер лісу

Манзук С.М.

Степанюк О.Д.

Чернатевич М.Р

24.05 2021р

НУМЕРАЦІЙНА ВІДОМІСТЬ ДЕРЕВ,

призначених для вибіркової санітарної рубки

Житомирська область

Постійний лісокористувач ДП «Новоград-Волинське ДЛМГ»

Лісництво Малозіллянське

Урочище _____

Квартал 53

Виділ 20

Ділянка _____

Площа 0.8 га

d cm	Сосна		Осика																	
	діл	др	діл	др	діл	др	діл	др	діл	др	діл	др	діл	др	діл	др	діл	др	діл	др
8	13		10																	
12	14		8																	
16	10		3																	
20	4		8																	
№ п.п	Порода	D/ см.			Категорія стану	№ п.п	Порода	D/ см.			Категорія стану	№ п.п	Порода	D/ см.			Категорія стану			
		ділові	Напів	дрова				ділові	Напів	дрова				ділові	Напів	дрова				
1	С3	24			белуха	54						107								
2	С3	24			белуха	55						108								
3	С3	24			белуха	56						109								
4	С3	24			белуха	57						110								
5	С3	28			белуха	58						111								
6	С3	24			белуха	59						112								
7	С3					60						113								
8	С3					61						114								
9	С3					62						115								
10	С3					63						116								
11	С3					64						117								
12	С3					65						118								
13	С3					66						119								
14	С3					67						120								
15	С3					68						121								
16	С3					69						122								
17	С3					70						123								
18	С3					71						124								
19	С3					72						125								
20	С3					73						126								
21	С3					74						127								
22	С3					75						128								
23	С3					76						129								
24	С3					77						130								
25	С3					78						131								
26	С3					79						132								
27	С3					80						133								
28	С3					81						134								
29	С3					82						135								
30	С3					83						136								
31	С3					84						137								
32	С3					85						138								
33	22. 03. 2021					86	пач. л/л	Олександрчук				139	Г. В							
34						87	ст л/л	Бугайчук				140	Г. В							
35						88	л/л	Гоманчук				141	Г. В							
36						89						142	Г. В							
37						90						143	Г. В							
38						91						144	Г. В							
39						92						145	Г. В							
40						93						146	Г. В							
41						94						147	Г. В							
42						95						148	Г. В							
43						96						149	Г. В							
44						97						150	Г. В							
45						98						151	Г. В							
46						99						152	Г. В							
47						100						153	Г. В							
48						101						154	Г. В							
49						102						155	Г. В							
50						103						156	Г. В							
51						104						157	Г. В							
52						105						158	Г. В							
53						106						159	Г. В							

Всього дерев: 76
(сімдесят шість)

пач. л/л Олександрчук
ст л/л Бугайчук
л/л Гоманчук

Г. В
Г. В
Г. В

НУМЕРАЦІЙНА ВІДОМІСТЬ ДЕРЕВ,

призначених для вибіркової санітарної рубки

Житомирська область

Постійний лісокористувач ДП «Новоград-Волинське ДЛМГ»

Лісництво Шашувільське

Урочище _____

Квартал 53

Виділ 19

Ділянка _____

Площа 1.4 га

d cm	Сосна		Хуб		Дубка															
	діл	др	діл	др	діл	др	діл	др	діл	др	діл	др	діл	др	діл	др	діл	др	діл	др
8				4/3																
12		1/3		1/1																
16		1/5		1/1																
20		1/3																		
№ п.п	Порода	D/ см.			Категорія стану	№ п.п	Порода	D/ см.			Категорія стану	№ п.п	Порода	D/ см.			Категорія стану			
		ділові	Напів	дрова				ділові	Напів	дрова				ділові	Напів	дрова				
1	Сосна	28			1 Бурелом	54						107								
2	Дубка	28			2 Бурелом	55						108								
3	Дубка			24	6 Бурелом	56						109								
4	Дубка			28	6 Бурелом	57						110								
5	Дубка			24	6 Бурелом	58						111								
6	Дубка			28	6 Бурелом	59						112								
7	Дубка			24	6 Бурелом	60						113								
8	Сосна			24	6 Бурелом	61						114								
9	Сосна			24	6 Бурелом	62						115								
10	Дубка			24	6 Бурелом	63						116								
11	Дубка			24	6 Бурелом	64						117								
12	Дубка			24	6 Бурелом	65						118								
13	Дубка			28	6 Бурелом	66						119								
14	Дубка			24	6 Бурелом	67						120								
15	Дубка			28	6 Бурелом	68						121								
16	Дубка			28	6 Бурелом	69						122								
17	Сосна			28	6 Бурелом	70						123								
18	Дубка			24	6 Бурелом	71						124								
19	Дубка			28	6 Бурелом	72						125								
20	Дубка			24	6 Бурелом	73						126								
21	Дубка			28	6 Бурелом	74						127								
22	Дубка			28	6 Бурелом	75						128								
23	Дубка			32	6 Бурелом	76						129								
24	Дубка			24	6 Бурелом	77						130								
25	Дубка			24	6 Бурелом	78						131								
26	Дубка			28	6 Бурелом	79						132								
27	Дубка			32	6 Бурелом	80						133								
28	Дубка			32	6 Бурелом	81						134								
29	Дубка			28	6 Бурелом	82						135								
30	Дубка			32	6 Бурелом	83						136								
31						84						137								
32						85						138								
33						86						139								
34						87						140								
35						88						141								
36						89						142								
37						90						143								
38						91						144								
39						92						145								
40						93						146								
41						94						147								
42						95						148								
43						96						149								
44						97						150								
45						98						151								
46						99						152								
47						100						153								
48						101						154								
49						102						155								
50						103						156								
51						104						157								
52						105						158								
53						106						159								

22.03.2021

підп. М. М. Сидоренко З.В. Сидоренко
М. М. Сидоренко З.В. Сидоренко
М. М. Сидоренко З.В. Сидоренко

НУМЕРАЦІЙНА ВІДОМІСТЬ ДЕРЕВ,

призначених для вибіркової санітарної рубки

Житомирська область

Постійний лісокористувач ДП «Новоград-Волинське ДЛМГ»

Лісництво Малозвінянське

Урочище _____

Квартал 53

Виділ 18

Ділянка _____

Площа 0,6 га

d cm	Сосна		Дуб		Ос															
	діл	др	діл	др	діл	др	діл	др	діл	др	діл	др	діл	др	діл	др	діл	др	діл	др
8				1/2																
12		3																		
16		1/10				1/2														
20		1/2																		
№ п.п	Порода	D/ см.			Категорія стану	№ п.п	Порода	D/ см.			Категорія стану	№ п.п	Порода	D/ см.			Категорія стану			
		ділові	Напів	дрова				ділові	Напів	дрова				ділові	Напів	дрова				
1	Сосна			28	6 сухосі	54						107								
2	Ос			24	6 -я-	55						108								
3	Ос	28			6 вихант	56						109								
4	Ос			32	6 сухосі	57						110								
5	Сосна	24			4 вихант	58						111								
6	Ос			36	5 сухосі	59						112								
7	Ос			32	6 сухосі	60						113								
8	Ос			28	6 -я-	61						114								
9	Ос			24	4 трітун	62						115								
10	Ос			24	4 -я-	63						116								
11	Ос			24	4 -я-	64						117								
12	Ос			28	4 -я-	65						118								
13	Ос			28	4 -я-	66						119								
14	Сосна			24	5 сухосі	67						120								
15						68						121								
16						69						122								
17						70						123								
18						71						124								
19						72						125								
20						73						126								
21						74						127								
22						75						128								
23						76						129								
24						77						130								
25						78						131								
26						79						132								
27						80						133								
28						81						134								
29						82						135								
30						83						136								
31						84						137								
32						85						138								
33						86						139								
34						87						140								
35						88						141								
36						89						142								
37						90						143								
38						91						144								
39						92						145								
40						93						146								
41						94						147								
42						95						148								
43						96						149								
44						97						150								
45						98						151								
46						99						152								
47						100						153								
48						101						154								
49						102						155								
50						103						156								
51						104						157								
52						105						158								
53						106						159								

Розвід зробили:

пол. 1-го Лиснянчук
ст. м/л Бугайчук
м/л Роданчук А. С

Г. Р. Роданчук
Г. Р. Роданчук
Роданчук

НУМЕРАЦІЙНА ВІДОМІСТЬ ДЕРЕВ,

призначених для вибіркової санітарної рубки

Житомирська область

Постійний лісокористувач ДП «Новоград-Волинське ДЛМГ»

Лісництво Малочибілянське

Урочище _____

Квартал 53

Виділ 11

Ділянка _____

Площа 17 га

Квартал 35 Виділ 74 Ділянка 150																				
cm	Сосна		Вільха		Осика															
	діл	др	діл	др	діл	др	діл	др	діл	др	діл	др	діл	др	діл	др	діл	др	діл	др
8	1																			
12																				
16	1/2		1/2		1/5															
20																				
№ п.п	Порода	D/ см.			Категорія стану	№ п.п	Порода	D/ см.			Категорія стану	№ п.п	Порода	D/ см.			Категорія стану			
		ділові	Напів	дрова				ділові	Напів	дрова				ділові	Напів	дрова				
1	Сос			24	4 Високоств	54						107								
2	Сос	28			4 Високоств	55						108								
3	Сос			28	4 Високоств	56						109								
4	Сос	24			4 Високоств	57						110								
5	Ос			24	6 Сухостій	58						111								
6	Сос			24	6 Сухостій	59						112								
7	Ос			28	6 Сухостій	60						113								
8	Ос			32	6 Сухостій	61						114								
9	Ос			32	6 Сухостій	62						115								
10	Ос			32	6 Сухостій	63						116								
11	Ос			28	6 Сухостій	64						117								
12	Сос	40			2 Сірени	65						118								
13	Сос			40	2 Сірени	66						119								
14	Ос			28	4 Високоств	67						120								
15	Ос			36	4 Високоств	68						121								
16	Сос			28	4 Високоств	69						122								
17	Сос	40			4 Високоств	70						123								
18	Сос			24	4 Високоств	71						124								
19	Сос			36	6 Сухостій	72						125								
20	Сос			40	4 Високоств	73						126								
21	Ос			28	6 Сухостій	74						127								
22	Ос			28	6 Сухостій	75						128								
23	Ос			28	6 Сухостій	76						129								
						77						130								
						78						131								
26						79						132								
27						80						133								
28						81						134								
29						82						135								
30						83						136								
31						84	Високоств зробили:					137								
32	Високоств дерев: 33					85						138								
33						86						139								
34						87	пав м/г	Ошелякчук				140	Г. В. [підпис]							
35						88						141								
36						89	ст м/г	Бугайчук				142	І. В. [підпис]							
37						90						143								
38						91	м/г	Романчук				144	А. С. [підпис]							
39						92						145								
40						93						146								
41						94						147								
42						95						148								
43						96						149								
44						97						150								
45						98						151								
46						99						152								
47						100	27 березня 2021р					153								
48						101						154								
49						102						155								
50						103						156								
51						104						157								
52						105						158								
53						106						159								

НУМЕРАЦІЙНА ВІДОМІСТЬ ДЕРЕВ,

призначених для вибіркової санітарної рубки

Житомирська область

Постійний лісокористувач ДП «Новоград-Волинське ДЛМГ»

Лісництво Шалочівський

Урочище _____

Квартал 53 Виділ 9 Ділянка _____ Площа 0.4 га

Координати																					
Сосна		Осика																			
d cm	діл	др	діл	др	діл	др	діл	др	діл	др	діл	др	діл	др	діл	др	діл	др	діл	др	
8		1/2		1/4																	
12		1/4		1/4																	
16		1/5		1/7																	
20		1/1		1/13																	
№ п.п	Порода	D/ см.			Категорія стану	№ п.п	Порода	D/ см.			Категорія стану	№ п.п	Порода	D/ см.			Категорія стану				
		ділові	Напів	дрова				ділові	Напів	дрова				ділові	Напів	дрова					
	Сосна	24			2 Бурелом	54						107									
	Сосна			18	6 Бурелом	55						108									
3	Сосна			24	6 Бурелом	56						109									
4	Сосна			28	6 Бурелом	57						110									
5	Сосна			32	6 Бурелом	58						111									
6	Сосна			28	6 Бурелом	59						112									
7	Сосна	24			2 Бурелом	60						113									
8	Сосна			36	6 Бурелом	61						114									
9	Сосна			32	6 Бурелом	62						115									
10						63						116									
11						64						117									
12						65						118									
13						66						119									
14						67						120									
15						68						121									
16						69						122									
17	Всього дерев: 45					70						123									
18	(зрок п'ять)					71						124									
19						72						125									
20						73						126									
21						74						127									
22						75						128									
23						76						129									
24						77						130									
25						78						131									
26						79						132									
27						80						133									
28						81						134									
29						82						135									
30						83						136									
31						84						137									
32						85						138									
33						86						139									
34						87						140									
35						88						141									
36						89						142									
37						90						143									
38						91						144									
39						92						145									
40						93						146									
41						94						147									
42						95						148									
43						96						149									
44						97						150									
45						98						151									
46						99						152									
47						100						153									
48						101						154									
49						102						155									
50						103						156									
51						104						157									
52						105						158									
53						106						159									

170 м. л/г. Сосна
м. л/г. Бугайчук
м. л/г. Романчук

Д. В. Бугайчук
Т. В. Романчук
А. С. Романчук

НУМЕРАЦІЙНА ВІДОМІСТЬ ДЕРЕВ,

призначених для вибіркової санітарної рубки

Житомирська область

Постійний лісокористувач ДП «Новоград-Волинське ДЛМГ»

Лісництво Малозвільнське.

Урочище

Квартал

Виділ

Ділянка

Площа 1,6 га

Квартал		дільнка		Площа		Виділ		дільнка		Площа		Виділ		дільнка		Площа		Виділ		дільнка		Площа		Виділ		дільнка		Площа		Виділ		дільнка		Площа																																																																																																																																																																																																																																																																																																																																																																																																																																																																																																																																																																																																																																																																																																																																																																																																																																																																																																																																																																																																																																																																																																																																																																																							
№ п.п	Порода	D/ см.			Категорія стану	№ п.п	Порода	D/ см.			Категорія стану	№ п.п	Порода	D/ см.			Категорія стану	№ п.п	Порода	D/ см.			Категорія стану	№ п.п	Порода	D/ см.			Категорія стану	№ п.п	Порода	D/ см.			Категорія стану	№ п.п	Порода	D/ см.			Категорія стану																																																																																																																																																																																																																																																																																																																																																																																																																																																																																																																																																																																																																																																																																																																																																																																																																																																																																																																																																																																																																																																																																																																																																																																
ділові	Напів	дрова	ділові	Напів		дрова	ділові	Напів	дрова	ділові		Напів	дрова	ділові	Напів	дрова		ділові	Напів	дрова	ділові	Напів		дрова	ділові	Напів	дрова	ділові		Напів	дрова	ділові	Напів	дрова		ділові	Напів	дрова	ділові	Напів		дрова																																																																																																																																																																																																																																																																																																																																																																																																																																																																																																																																																																																																																																																																																																																																																																																																																																																																																																																																																																																																																																																																																																																																																																															
1	Сосна			36	б стовбів	54						107																																																																																																																																																																																																																																																																																																																																																																																																																																																																																																																																																																																																																																																																																																																																																																																																																																																																																																																																																																																																																																																																																																																																																																																																													</

НУМЕРАЦІЙНА ВІДОМІСТЬ ДЕРЕВ,

призначених для вибіркової санітарної рубки

Житомирська область

Постійний лісокористувач ДП «Новоград-Волинське ДЛМГ»

Лісництво Шашківське

Урочище _____

Квартал 53

Виділ 1

Ділянка 16

Площа 86 га

D cm	Вілка Сосна																			
	діл	др	діл	др	діл	др	діл	др	діл	др	діл	др	діл	др	діл	др	діл	др	діл	др
8				21																
12				4																
16		1		4																
20		8		10																
№ п.п	Порода	D/ см.			Категорія стану	№ п.п	Порода	D/ см.			Категорія стану	№ п.п	Порода	D/ см.			Категорія стану			
		ділові	Напів	дрова				ділові	Напів	дрова				ділові	Напів	дрова				
1	Ос			28	б-бурсаст	54						107								
2	Ос			32	б-бурсаст	55						108								
3	Ос			32	б-бурсаст	56						109								
4	Ос			24	б-бурсаст	57						110								
5	Ос			32	б-бурсаст	58						111								
6	Ос			24	б-бурсаст	59						112								
7	Сосна			24	б-бурсаст	60						113								
8	Сосна			24	б-бурсаст	61						114								
9	Сосна			32	б-бурсаст	62						115								
10	Ос			20	б-бурсаст	63						116								
11	Ос			24	б-бурсаст	64						117								
12	Ос			24	б-бурсаст	65						118								
13	Ос			28	б-бурсаст	66						119								
14	Сосна			28	б-бурсаст	67						120								
15	Сосна			24	б-бурсаст	68						121								
16						69						122								
17						70						123								
18						71						124								
19						72						125								
20						73						126								
21						74						127								
22	Всього дерев 66					75						128								
23						76						129								
						77						130								
						78						131								
26						79						132								
27						80	м.п. А-го Сидельничук Г.					133								
28						81						134								
29						82	м.п. м/р Буганчук І. В.					135								
30						83						136								
31						84	м.п. Радисничук А. С.					137								
32						85						138								
33						86						139								
34						87						140								
35						88						141								
36						89						142								
37						90						143								
38						91						144								
39						92						145								
40						93						146								
41						94						147								
42						95						148								
43						96						149								
44						97						150								
45						98						151								
46						99						152								
47						100						153								
48						101						154								
49						102						155								
50						103						156								
51						104						157								
52						105						158								
53						106						159								

НУМЕРАЦІЙНА ВІДОМІСТЬ ДЕРЕВ,

призначених для вибіркової санітарної рубки

Житомирська область

Посвідчений лісгоспслужбач ДП «Новоград-Волинське ДЛМГ»

Лісництво Малецько-Янське

Урочище

Квартал

44

Види

40

Ділянка

Площа

6,5 га

d cm	Ділова	Дрова	дл	др	дл	др	дл	др	дл	др	
8		XXXXX, / 42									
12		XXXXXXXXX, / 75									
16	X/0	XXXXXXXXXXXXX, / 110									
20	X/11	XXXXXXXXXXXXX, / 86									
№ п.п	Порода	D/cm. ділові Напів дрова	Категорія стану	№ п.п	Порода	D/cm. ділові Напів дрова	Категорія стану	№ п.п	Порода	D/cm. ділові Напів дрова	Категорія стану
1	Б	24	4 Вел	36	Б	24	6 СДХ	71	Б	32	4 Вел
2	Б	24	4 Вел	37	Б	24	6 СДХ	72	Б	24	4 Вел
3	Б	24	4 Вел	38	Б	24	6 СДХ	73	Б	24	6 СДХ
4	Б	24	4 Вел	39	Б	24	6 СДХ	74	Б	28	6 СДХ
5	Б	24	4 Вел	40	Б	24	6 СДХ	75	Б	24	4 Вел
6	Б	32	6 СДХ	41	Б	32	6 СДХ	76	Б	24	4 Вел
7	Б	28	6 СДХ	42	Б	24	4 Вел	77	Б	36	4 Вел
8	Б	32	6 СДХ	43	Б	24	4 Вел	78	Б	28	4 Вел
9	Б	24	6 СДХ	44	Б	24	4 Вел	79	Б	24	6 СДХ
10	Б	24	6 СДХ	45	Б	24	4 Вел	80	Б	24	6 СДХ
11	Б	24	6 СДХ	46	Б	24	4 Вел	81	Б	24	4 Вел
12	Б	24	6 СДХ	47	Б	24	4 Вел	82	Б	24	4 Вел
13	Б	24	6 СДХ	48	Б	28	6 СДХ	83	Б	24	4 Вел
14	Б	24	6 СДХ	49	Б	24	6 СДХ	84	Б	24	6 СДХ
15	Б	24	6 СДХ	50	Б	24	6 СДХ	85	Б	28	6 СДХ
16	Б	24	6 СДХ	51	Б	24	6 СДХ	86	Б	24	4 Вел
17	Б	28	6 СДХ	52	Б	24	6 СДХ	87	Б	24	4 Вел
18	Б	24	4 Вел	53	Б	24	6 СДХ	88	Б	28	4 Вел
19	Б	28	4 Вел	54	Б	24	5 СДХ	89	Б	24	4 Вел
20	Б	28	4 Вел	55	Б	24	4 Вел	90	Б	24	4 Вел
21	Б	24	6 СДХ	56	Б	24	4 Вел	91	Б	24	4 Вел
22	Б	24	6 СДХ	57	Б	28	6 СДХ	92	Б	24	4 Вел
23	Б	24	6 СДХ	58	Б	28	6 СДХ	93	Б	24	4 Вел
24	Б	24	4 Вел	59	Б	24	4 Вел	94	Б	24	4 Вел
25	Б	24	4 Вел	60	Б	24	5 СДХ	95	Б	24	4 Вел
26	Б	24	4 Вел	61	Б	24	4 Вел	96	Б	24	4 Вел
27	Б	24	4 Вел	62	Б	28	4 Вел	97	Б	24	4 Вел
28	Б	28	6 СДХ	63	Б	28	4 Вел	98	Б	24	4 Вел
29	Б	28	6 СДХ	64	Б	24	4 Вел	99	Б	24	4 Вел
30	Б	24	6 СДХ	65	Б	24	4 Вел	100	Б	24	4 Вел
31	Б	24	6 СДХ	66	Б	24	6 СДХ	101	Б	24	4 Вел
32	Б	24	6 СДХ	67	Б	24	6 СДХ	102	Б	24	4 Вел
33	Б	24	6 СДХ	68	Б	24	6 СДХ	103	Б	24	4 Вел
34	Б	28	6 СДХ	69	Б	28	6 СДХ	104	Б	24	4 Вел
35	Б	32	6 СДХ	70	Б	24	6 СДХ	105	Б	28	4 Вел

Польова перелікова відомість
Дерев призначених у вибірку санітарну рубку

Квартал 60

Виділ 1

Площа га

Лісництво

Господарство

Д1,3	<u>Белка</u>	<u>Фуд</u>	<u>01</u>				
8							
12							
16							

№п/п	Порода	Д1,3	Характ. Пошкод	Категорія дерев	№п/п	Порода	Д1,3	Характ. Пошкод	Категорія дерев	№п/п	Порода	Д1,3	Характ. Пошкод	Категорія дерев
1	Белка	32	Хар	6	52	С	32	Хар	6	103				
2	Бел	32	Хар	6	53	С	32	Хар	6	104				
3	Бел	32	Хар	6	54	С	32	Хар	6	105				
4	Бел	32	Хар	6	55	С	32	Хар	6	106				
5	Бел	32	Хар	6	56	С	32	Хар	6	107				
6	Бел	32	Хар	6	57					108				
7	Бел	32	Хар	6	58					109				
8	Бел	32	Хар	6	59					110				
9	Бел	32	Хар	6	60					111				
10	Бел	32	Хар	6	61					112				
11	Бел	32	Хар	6	62					113				
12	Бел	32	Хар	6	63					114				
13	Бел	32	Хар	6	64					115				
14	Бел	32	Хар	6	65					116				
15	Бел	32	Хар	6	66					117				
16	Бел	32	Хар	6	67					118				
17	Бел	32	Хар	6	68					119				
18	Бел	32	Хар	6	69					120				
19	Бел	32	Хар	6	70					121				
20	Бел	32	Хар	6	71					122				
21	Бел	32	Хар	6	72					123				
22	Бел	32	Хар	6	73					124				
23	Бел	32	Хар	6	74					125				
24	Бел	32	Хар	6	75					126				
25	Бел	32	Хар	6	76					127				
26	Бел	32	Хар	6	77					128				
27	Бел	32	Хар	6	78					129				
28	Бел	32	Хар	6	79					130				
29	Бел	32	Хар	6	80					131				
30	Бел	32	Хар	6	81					132				
31	Бел	32	Хар	6	82					133				
32	Бел	32	Хар	6	83					134				
33	Бел	32	Хар	6	84					135				
34	Бел	32	Хар	6	85					136				
35	Бел	32	Хар	6	86					137				
36	Бел	32	Хар	6	87					138				
37	Бел	32	Хар	6	88					139				
38	Бел	32	Хар	6	89					140				
39	Бел	32	Хар	6	90					141				
40	Бел	32	Хар	6	91					142				
41	Бел	32	Хар	6	92					143				
42	Бел	32	Хар	6	93					144				
43	Бел	32	Хар	6	94					145				
44	Бел	32	Хар	6	95					146				
45	Бел	32	Хар	6	96					147				
46	Бел	32	Хар	6	97					148				
47	Бел	32	Хар	6	98					149				
48	Бел	32	Хар	6	99					150				
49	Бел	32	Хар	6	100					151				
50	Бел	32	Хар	6	101					152				
51	Бел	32	Хар	6	102					153				

12.03.2021

М.П. А.О. Каленчук Т.В.
М.П. М.П. Бурдасов Т.В.
М.П. М.П. Каленчук А.С.

НУМЕРАЦІЙНА ВІДОМІСТЬ ДЕРЕВ,

призначених для вибіркової санітарної рубки

Житомирська область

Постійний лісокористувач ДП «Новоград-Волинське ДЛМГ»

Лісництво *Малоземлянське*

Урочище

Квартал *31*

Виділ *20*

Ділянка

Площа *5.7* га

Сосна																	С3 н/л	
d cm	ділова			дрова			діл	др	діл	др	діл	др	діл	др	діл	др		
8				1/3											24	3	28	
12				1/33											32	1		
16	1/2			1/62														
20	1/11			1/33														
№ п.п	Порода	D/ см.			Категорія стану	№ п.п	Порода	D/ см.			Категорія стану	№ п.п	Порода	D/ см.			Категорія стану	
		ділові	Напів	дрова				ділові	Напів	дрова				ділові	Напів	дрова		
1	С		24		4 бер.	36	С			24	6 бер.	71	С		32		4 бер.	
2	С			28	4 бер.	37	С			32	6 бер.	72	С	24			4 бер.	
3	С			28	6 бер.	38	С			32	6 бер.	73	С	24			4 бер.	
4	С			24	6 бер.	39	С			28	6 бер.	74	С	24			4 бер.	
5	С			28	4 бер.	40	С			24	6 бер.	75	С			24	4 бер.	
6	С			28	6 бер.	41	С			28	6 бер.	76	С			24	4 бер.	
7	С			24	6 бер.	42	С			24	6 бер.	77	С		24		4 бер.	
8	С			24	6 бер.	43	С			24	6 бер.	78	С			24	6 бер.	
9	С			24	6 бер.	44	С			24	6 бер.	79	С	24			4 бер.	
10	С			28	6 бер.	45	С			24	6 бер.	80	С	24			4 бер.	
11	С			24	6 бер.	46	С			32	6 бер.	81	С	24			4 бер.	
12	С			24	6 бер.	47	С			28	6 бер.	82	С	32			4 бер.	
13	С			24	6 бер.	48	С			36	6 бер.	83	С	28			4 бер.	
14	С			28	6 бер.	49	С			28	6 бер.	84	С	28			4 бер.	
15	С			24	6 бер.	50	С			28	6 бер.	85	С		32		4 бер.	
16	С			28	6 бер.	51	С			32	6 бер.	86	С			24	4 бер.	
17	С			28	6 бер.	52	С	24		4 бер.	4 бер.	87	С	24			4 бер.	
18	С			24	6 бер.	53	С			24	6 бер.	88	С	24			4 бер.	
19	С			24	6 бер.	54	С			28	6 бер.	89	С		24		4 бер.	
20	С	24		4 бер.	4 бер.	55	С			24	6 бер.	90	С			32	4 бер.	
21	С			24	6 бер.	56	С			28	6 бер.	91	С	28			4 бер.	
22	С			24	6 бер.	57	С			24	6 бер.	92	С	32			4 бер.	
23	С			28	6 бер.	58	С			24	6 бер.	93	С		32		4 бер.	
24	С	24		4 бер.	4 бер.	59	С	40		4 бер.	4 бер.	94	С		36		4 бер.	
25	С			28	6 бер.	60	С			40	6 бер.	95	С		32		4 бер.	
26	С			24	6 бер.	61	С			32	6 бер.	96	С		24		4 бер.	
27	С			24	6 бер.	62	С			32	6 бер.	97	С		24		4 бер.	
28	С			28	6 бер.	63	С			24	6 бер.	98	С		36		4 бер.	
29	С			28	6 бер.	64	С			24	6 бер.	99	С		32		4 бер.	
30	С			24	6 бер.	65	С	32		4 бер.	4 бер.	100	С	32			4 бер.	
31	С			24	6 бер.	66	С	24		4 бер.	4 бер.	101	С	24			4 бер.	
32	С			24	6 бер.	67	С			24	4 бер.	102	С	24			4 бер.	
33	С			32	6 бер.	68	С	24		4 бер.	4 бер.	103	С	28			4 бер.	
34	С			24	6 бер.	69	С	24		4 бер.	4 бер.	104	С		24		4 бер.	
35	С			28	6 бер.	70	С	36		4 бер.	4 бер.	105	С	24			4 бер.	

d cm	Ділова	Дрова	дл	др	дл	др	дл	др	дл	др	дл	др
8		1/2										С3 Н/А
12		1/22										28 1/5
16	1/8	1/38										
20	1/40	1/47										

№ п.п	Порода	D/cm.			Категорія стану	№ п.п	Порода	D/cm.			Категорія стану	№ п.п	Порода	D/cm.			Категорія стану
		ділові	Напів	дрова				ділові	Напів	дрова				ділові	Напів	дрова	
106	С3		24		145	С3	28				184						
107	С3			40	146	С3	24				185						
108	С3	32		40	147	С3	24				186						
109	С3	32		40	148	С3	24				187						
110	С3	32		40	149	С3	28				188						
111	С3	40		40	150	С3	28				189						
112	С3			32	151	С3	32				190						
113	С3			32	152	С3	28				191						
114	С3			32	153	С3	28				192						
115	С3			32	154	С3	24				193						
116	С3	24		40	155	С3	28				194						
117	С3	28		40	156	С3	32				195						
118	С3	32		40	157	С3	24				196						
119	С3	32		40	158	С3	24				197						
120	С3	28		40	159	С3	32				198						
121	С3			28	160	С3	24				199						
122	С3	24		40	161	С3	24				200						
123	С3	28		40	162	С3	28				201						
124	С3	24		40	163	С3	24				202						
125	С3			40	164	С3	28				203						
126	С3			24	165	С3	32				204						
127	С3	24		40	166	С3	24				205						
128	С3	24		40	167	С3	24				206						
129	С3	24		40	168	С3	32				207						
130	С3	24		40	169	С3	28				208						
131	С3	24		40	170	С3	24				209						
132	С3			24	171	С3	24				210						
133	С3	24		40	172	С3	28				211						
134	С3	24		40	173	С3					212						
135	С3	24		40	174	С3					213						
136	С3	24		40	175	С3					214						
137	С3	24		40	176	С3					215						
138	С3	24		40	177	С3					216						
139	С3	24		40	178	С3					217						
140	С3	32		40	179	С3					218						
141	С3	28		40	180	С3					219						
142	С3	24		40	181	С3					220						
143	С3	40		40	182	С3					221						
144	С3	24		40	183	С3					222						

Всього дерев

457

Гомарівська лісова дільниця

Інженер л/г

Інженер л/г

Ст. майстер лісу

Манзюк С.М.

Степанюк О.Д.

Чернакевич М.Р.

19.05.2021р

М. М. М.

М. М. М.

НУМЕРАЦІЙНА ВІДОМІСТЬ ДЕРЕВ,

призначених для вибіркової санітарної рубки

Житомирська область

Постійний лісокористувач ДП «Новоград-Волинське ДЛМГ»

Лісництво Макарицьке

Урочище _____

Квартал 44

Виділ 36

Ділянка _____

Площа 5.0 га

№ п.п.	Порода	Д/см.	Категорія стану	№ п.п.	Порода	Д/см.	Категорія стану	№ п.п.	Порода	Д/см.	Категорія стану
1	Б	24	6 сух	36	Б	28	4 вил	71	Б	24	6 сух
2	—	28	6 сух	37	—	24	4 вил	72	—	32	6 сух
3	—	28	4 вил	38	—	24	4 вил	73	—	24	6 сух
4	—	24	4 вил	39	—	28	6 сух	74	—	32	6 сух
5	—	28	4 вил	40	—	28	6 сух	75	—	32	6 сух
6	—	24	6 сух	41	—	28	4 вил	76	—	36	6 сух
7	—	28	6 сух	42	—	28	6 сух	77	—	24	6 сух
8	Б	24	6 сух	43	—	28	4 вил	78	—	28	6 сух
9	—	24	6 сух	44	—	24	4 вил	79	Б	24	4 вил
10	—	28	6 сух	45	—	24	4 вил	80	—	—	—
11	—	24	6 сух	46	—	24	4 вил	81	—	—	—
12	—	24	4 вил	47	—	32	4 вил	82	—	—	—
13	—	32	6 сух	48	—	28	6 сух	83	—	—	—
14	—	24	4 вил	49	—	32	6 сух	84	—	—	—
15	—	24	4 вил	50	—	24	6 сух	85	—	—	—
16	—	24	4 вил	51	—	32	6 сух	86	—	—	—
17	—	24	6 сух	52	—	24	4 вил	87	—	—	—
18	—	24	6 сух	53	—	24	4 вил	88	—	—	—
19	—	24	4 вил	54	—	32	4 вил	89	—	—	—
20	Б	24	4 вил	55	—	28	4 вил	90	—	—	—
21	—	24	4 вил	56	—	28	4 вил	91	—	—	—
22	—	24	6 сух	57	—	24	4 вил	92	—	—	—
23	—	24	6 сух	58	—	28	4 вил	93	—	—	—
24	—	24	4 вил	59	—	28	6 сух	94	—	—	—
25	—	32	6 сух	60	—	24	6 сух	95	—	—	—
26	—	32	6 сух	61	—	24	6 сух	96	—	—	—
27	—	24	4 вил	62	—	24	6 сух	97	—	—	—
28	—	24	4 вил	63	—	24	6 сух	98	—	—	—
29	—	32	4 вил	64	—	24	6 сух	99	—	—	—
30	—	24	4 вил	65	—	32	6 сух	100	—	—	—
31	—	24	4 вил	66	—	28	6 сух	101	—	—	—
32	—	24	4 вил	67	—	36	6 сух	102	—	—	—
33	—	28	6 сух	68	Б	24	4 вил	103	—	—	—
34	—	28	4 вил	69	Б	24	4 вил	104	—	—	—
35	—	24	4 вил	70	Б	32	6 сух	105	—	—	—

d cm	Ділова		Дрова		д/л	д/р	д/л	д/р	д/л	д/р	д/л	д/р
8												
12												
16												
20												
№ п.п	Порода		Д/см.	Категорія стану	№ п.п	Порода	Д/см.	Категорія стану	№ п.п	Порода	Д/см.	Категорія стану
106					145				184			
107					146				185			
108					147				186			
109					148				187			
110					149				188			
111					150				189			
112					151				190			
113					152				191			
114					153				192			
115					154				193			
116					155				194			
117					156				195			
118					157				196			
119					158				197			
120					159				198			
121					160				199			
122					161				200			
123					162				201			
124					163				202			
125					164				203			
126					165				204			
127					166				205			
128					167				206			
129					168				207			
130					169				208			
131					170				209			
132					171				210			
133					172				211			
134					173				212			
135					174				213			
136					175				214			
137					176				215			
138					177				216			
139					178				217			
140					179				218			
141					180				219			
142					181				220			
143					182				221			
144					183				222			

Всього дерев

179 / *якщо стану дрова не вписується*

інженер л/р

інженер л/р

ст. майстер лісу

Манзюк С.М.

Степанюк О.Д.

Чернатевич М.Р.

18. 03 2021р

М. М. М. М.

Мухомов О.

НУМЕРАЦІЙНА ВІДОМІСТЬ ДЕРЕВ,

призначених для вибіркової санітарної рубки

Житомирська область

Постійний лісокористувач ДП «Новоград-Волинське ДЛМГ»

Лісництво Малосільнянське

Урочище _____

Квартал 44

Виділ 5

Ділянка _____

Площа 0,8 га

d cm	дрова				дрова				дрова				дрова			
	ділова	дрова	діл	др	діл	др	діл	др	діл	др	діл	др	діл	др	діл	др
8		□□□ / 22				32	11									
12		□□□□ / 32					12									
16		□□□□□ / 43														
20	1 / 5	□□□□ / 31														

№ п.п	Порода	D/ см.			Категорія стану	№ п.п	Порода	D/ см.			Категорія стану	№ п.п	Порода	D/ см.			Категорія стану
		ділові	Напів	дрова				ділові	Напів	дрова				ділові	Напів	дрова	
1	С	24			4 вилх	36	С	24			4 вилх	71					
2	С		24		4 вилх	37	С	24			4 вилх	72					
3	С			24	6 счх	38	С	28			4 вилх	73					
4	С			24	6 счх	39	С	24			4 вилх	74					
5	С			24	4 вилх	40	С	24			4 вилх	75					
6	С	24			4 вилх	41	С	24			4 вилх	76					
7	С	24			4 вилх	42	С	24			4 вилх	77					
8	С	24			4 вилх	43	С	24			4 вилх	78					
9	С	24			4 вилх	44	С	24			4 вилх	79					
10	С	24			4 вилх	45	С	24			4 вилх	80					
11	С	24			4 вилх	46	С	24			4 вилх	81					
12	С	24			4 вилх	47	С	24			4 вилх	82					
13	С			28	6 счх	48	С	24			4 вилх	83					
14	С			24	6 счх	49	С	24			4 вилх	84					
15	С			24	6 счх	50	С	24			4 вилх	85					
16	С			32	6 счх	51	С	24			4 вилх	86					
17	С			32	6 счх	52	С	24			4 вилх	87					
18	С			24	6 счх	53	С	24			4 вилх	88					
19	С			24	6 счх	54	С	24			4 вилх	89					
20	С	28			4 вилх	55	С	24			4 вилх	90					
21	С			32	6 счх	56	С	24			4 вилх	91					
22	С			36	6 счх	57	С	24			4 вилх	92					
23	С			24	6 счх	58	С	24			4 вилх	93					
24	С			24	6 счх	59	С	24			4 вилх	94					
25	С			28	4 вилх	60	С	24			4 вилх	95					
26	С	24			4 вилх	61	С	24			4 вилх	96					
27	С	24			4 вилх	62	С	24			4 вилх	97					
28	С			32	6 счх	63	С	24			4 вилх	98					
29	С			24	6 счх	64	С	24			4 вилх	99					
30	С			24	6 счх	65	С	24			4 вилх	100					
31	С	24			4 вилх	66	С	24			4 вилх	101					
32	С	24			4 вилх	67	С	24			4 вилх	102					
33	С	24			4 вилх	68	С	24			4 вилх	103					
34	С	24			4 вилх	69	С	24			4 вилх	104					
35	С	24			4 вилх	70	С	24			4 вилх	105					

d cm	Ділова		Дрова		Діл	ДР	Діл	ДР	Діл	ДР
8										
12										
16										
20										
№ п.п	Порода	D / см.		Категорія стану	№ п.п	Порода	D / см.		Категорія стану	
		ділові	Напів дрова				ділові	Напів дрова		
106					145				184	
107					146				185	
108					147				186	
109					148				187	
110					149				188	
111					150				189	
112					151				190	
113					152				191	
114					153				192	
115					154				193	
116					155				194	
117					156				195	
118					157				196	
119					158				197	
120					159				198	
121					160				199	
122					161				200	
123					162				201	
124					163				202	
125					164				203	
126					165				204	
127					166				205	
128					167				206	
129					168				207	
130					169				208	
131					170				209	
132					171				210	
133					172				211	
134					173				212	
135					174				213	
136					175				214	
137					176				215	
138					177				216	
139					178				217	
140					179				218	
141					180				219	
142					181				220	
143					182				221	
144					183				222	

Всього дерев

18 03 2026

інженер л/г
 інженер л/г
 ст. майстер лісу

Манзюк С.М.
 Степанюк О.Д.
 Чернатевич М.Р.

НУМЕРАЦІЙНА ВІДОМІСТЬ ДЕРЕВ,

призначених для вибіркової санітарної рубки

Житомирська область

Постійний лісокористувач ДП «Новоград-Волинське ДЛМГ»

Лісництво Манюцький ліс

Урочище _____

Квартал 31

Виділ 21

Ділянка _____

Площа 6.5 га

d cm	Біла					Сосна					Сосна					Біла	
	ділова		дрова			діл	др	діл	др	діл	др	діл	др	діл	др		
8			XXXXXXXXXXXXX /106														
12			XXXXXXXXXXXXXXXXXXXXX /205												3		
16	/		XXXXXXXXXXXXXXXXXXXXX /276												3		
20	XXX /30		XXXXXXXXXXXXXXXXXXXXX /170														
№ п.п	Порода	D/ см.			Категорія стану	№ п.п	Порода	D/ см.			Категорія стану	№ п.п	Порода	D/ см.			Категорія стану
		ділові	Напіл	дрова				ділові	Напіл	дрова				ділові	Напіл	дрова	
1	С			24	4 вилх	36	С			24	6 сух	71	С			24	4 вилх
2	С	24			4 вилх	37				24	6 сух	72			24		4 вилх
3				24	4 вилх	38				24	6 сух	73			28		4 вилх
4			24		4 вилх	39			24		4 вилх	74		24			4 вилх
5				24	4 вилх	40				24	6 сух	75			24		4 вилх
6		24			4 вилх	41				24	6 сух	76				24	4 вилх
7				24	4 вилх	42				24	4 вилх	77			28		4 вилх
8		24			4 вилх	43				28	6 сух	78		24			4 вилх
9			22		4 вилх	44		24			4 вилх	79		24			4 вилх
10		24			4 вилх	45				28	6 сух	80				24	6 сух
11			24		4 вилх	46				28	6 сух	81		28			4 вилх
12			24		4 вилх	47				24	6 сух	82		24			4 вилх
13		24			4 вилх	48				24	6 сух	83		24			4 вилх
14				24	4 вилх	49				28	6 сух	84		24			4 вилх
15				24	4 вилх	50		24			4 вилх	85				24	4 вилх
16				24	4 вилх	51				24	4 вилх	86		24			4 вилх
17		24			4 вилх	52		24			4 вилх	87		24			4 вилх
18				24	6 сух	53		24			4 вилх	88		24			4 вилх
19				24	6 сух	54		24			4 вилх	89		24			4 вилх
20				24	6 сух	55				24	6 сух	90		24			4 вилх
21				28	6 сух	56				24	6 сух	91			28		5 сух
22		28			4 вилх	57				28	4 вилх	92		28			4 вилх
23		24			4 вилх	58				28	4 вилх	93		24			4 вилх
24		24			4 вилх	59		24			4 вилх	94		24			4 вилх
25		24			4 вилх	60		24			4 вилх	95		24			4 вилх
26		24			4 вилх	61		24			4 вилх	96		24			4 вилх
27				24	4 вилх	62		24			4 вилх	97		24			4 вилх
28				24	4 вилх	63			24		4 вилх	98		24			4 вилх
29				24	4 вилх	64				24	6 сух	99		24			4 вилх
30		24			4 вилх	65				24	6 сух	100		24			4 вилх
31		24			4 вилх	66				24	6 сух	101		24			4 вилх
32				24	4 вилх	67				24	6 сух	102		24			4 вилх
33				24	6 сух	68				24	6 сух	103		24			4 вилх
34				24	6 сух	69		24			4 вилх	104		28			4 вилх
35				24	6 сух	70		24			4 вилх	105		24			4 вилх

Польова перелікова відомість дерев, призначених у рубку

Лісний лісокористувач Новоград-Волинський ДЛМГ
 Цітство (структурний підрозділ) Малоземлянський
 Категорія лісів захисні, господарство сосна, Мекварталу 48, №виділу 20, № ділянки
 лісоосіка на 20 21 рік, система рубок санітарна, вид, спосіб рубки суцільна, загальна
 площа ділянки 02 га, експлуатаційна площа ділянки _____ га, забезпечення збереження підросту - площа _____ га,
 порода _____ кількість на 1 га _____ тис. шт.
 Древа які не підлягають вирубуванню і залишаються на лісоосіках (для суцільних рубок) кількість _____ шт
 Спосіб відновлення лісів _____
 Спосіб очищення _____

Номери моделей	Порода <u>Сосна</u>				Порода <u>Дуб</u>				Порода <u>Береза</u>			
	Ступені товщини, см	Висота дерев, 0,5 м	Середня висота, 0,1 м	Розряд висот	Ступені товщини, см	Висота дерев, 0,5 м	Середня висота, 0,1 м	Розряд висот	Ступені товщини, см	Висота дерев, 0,5 м	Середня висота, 0,1 м	Розряд висот
1	24	22,0	23, 2	2	12	14,0	14,0	3	8	12,0	12,0	3
2	24	24,0										
3	24	23,5										
4	28	21,5	23, 7	2								
5	28	24,0										
6	28	23,5										
7	32	25,0	24, 8	2								
8	32	25,0										
9	32	24,5										
Встановлений розряд висоти	II				III				III			

Номери моделей	Порода _____				Порода _____				Порода _____			
	Ступені товщини, см	Висота дерев, 0,5 м	Середня висота, 0,1 м	Розряд висот	Ступені товщини, см	Висота дерев, 0,5 м	Середня висота, 0,1 м	Розряд висот	Ступені товщини, см	Висота дерев, 0,5 м	Середня висота, 0,1 м	Розряд висот
1												
2												
3												
5												
6												
7												
8												
9												
Встановлений розряд висоти												

Висоти модельних дерев обмірювались: (висотоміром, мірною вилкою, заміром зрубаних дорев, іншим
 способом _____
 іконоавці _____

інж. л/г Манзюк С. М.

інж. л/г Степанюк О. Д.

ст. м/л Чернатевич М. Р.

" " 20__ р

Кількість дерев по породах

Діаметр на висоті грудей	Віска 2			Береза 3			Дуб 3			Дуб збер			Зали		
	Ділові	напі в- діло	дро- в'яні	Ділові	напі в- діло	дро- в'яні	Ділові	напі в- діло	дро- в'яні	Ділові	напі в- діло	дро- в'яні	Ділові	напі в- діло	дро- в'яні
8						1/2			1/2						
12									1/2						
16			1/1						1/2			1/2			1/1
20	1/2		1/2					1/1				1/1			
24	1/11		1/16			1/1						1/1			
28	1/15		1/16												
32	1/7		1/11												
36	1/1		1/3												
40	1/4		1/1									1/1			
44	1/4		1/1					1/1				1/1			
48															
52															
56															
60															
64	44		51			3			8						
68															
72															
76															
80															
84															
88															

Всього дерев 106 /сто шість/

48-20-0,2 М.Г

20 р.

інж. л/г Манзюк С. М.

інж. л/г Степанюк О. Д.

ст. м/л Чернатевич М. Р.

м/л

Польова перелікова відомість дерев, призначених у рубку

Постійний лісокористувач _ Новоград-Волинський ДЛМГ

Лісництво (структурний підрозділ) Малозвіянське

Категорія лісів експлуат., господарство сосна, №кварталу 43, №виділу 17, № ділянки

Лісосіка на 20 21 рік, система рубок санітарна, вид, спосіб рубки суцільним, загальна площа ділянки 03 га, експлуатаційна площа ділянки _____ га, забезпечення збереження підросту - площа _____ га, порода _____ кількість на 1 га _____ тис. шт.

Дерева які не підлягають вирубуванню і залишаються на лісосіках (для суцільних рубок) кількість _____ шт

Спосіб відновлення лісів _____

Спосіб очищення _____

Номери моделей	Порода <u>Сосна</u>				Порода _____				Порода _____				
	Ступені товщини, см	Висота дерев, 0,5 м	Середня висота, 0,1 м	Розряд висот	Ступені товщини, см	Висота дерев, 0,5 м	Середня висота, 0,1 м	Розряд висот	Ступені товщини, см	Висота дерев, 0,5 м	Середня висота, 0,1 м	Розряд висот	
1	16	15,0	15,3	4									
2	16	15,0											
3	16	16,0											
4	20	18,0	19,2	3									
5	20	20,0											
6	20	19,5											
7	24	20,0	20,0	3									
8	24	20,0											
9	24	20,0											
Встановлений й розряд висоти	III												

Номери моделей	Порода _____				Порода _____				Порода _____			
	Ступені товщини, см	Висота дерев, 0,5 м	Середня висота, 0,1 м	Розряд висот	Ступені товщини, см	Висота дерев, 0,5 м	Середня висота, 0,1 м	Розряд висот	Ступені товщини, см	Висота дерев, 0,5 м	Середня висота, 0,1 м	Розряд висот
1												
2												
3												
4												
5												
6												
7												
8												
9												
Встановлений й розряд висоти												

Висоти модельних дерев обмірювались: (висотоміром, мірною вилкою, заміром зрубаних дорев, іншим способом _____)

Виконавці _____

____ інж. л/г Манзюк С. М.

____ інж. л/г Степанюк О. Д.

____ ст. м/л Чернатевич М. Р.

" " _____ 20 ____ р

Діаметр на висоті груди	Кількість дерев по породах														
	Сосна						Залишені								
	Ділові	напі в-діло	дро-в'яні	Ділові	напі в-діло	дро-в'яні	Ділові	напі в-діло	дро-в'яні	Ділові	напі в-діло	дро-в'яні	Ділові	напі в-діло	дро-в'яні
8							Сосна								
12			8												
16			73												
20	5		33												
24	6	1	21												
28	1	1	3						2						
32	1		1						1						
36															
40	13	2	139												
44															
48	Всього дерев: 154 / сто п'ятдесят чотири!														
52															
56															
60															
64															
68															
72															
76															
80															
84															
88															

інж. л/г Манзюк С. М.

інж. л/г Степанюк О. Д.

ст. м/л Чернатевич М. Р.

м/л

20 р.

СРС 43-14-0,3
Львівська обл.

Польова перелікова відомість дерев, призначених у рубку

Лісовий лісокористувач Новоград-Волинський ДЛМГ
 Підприємство (структурний підрозділ) Малозвінське
 Категорія лісів експлуат., господарство сосна, Мекварталу 60, № виділу 4, № ділянки
 Лісосіка на 20 21 рік, система рубок санітарна, вид, спосіб рубки суцільний, загальна
 площа ділянки 0.7 га, експлуатаційна площа ділянки _____ га, забезпечення збереження підросту - площа _____ га,
 порода _____ кількість на 1 га _____ тис. шт.
 Древа які не підлягають вирубуванню і залишаються на лісосіках (для суцільних рубок) кількість _____ шт
 Спосіб відновлення лісів _____
 Спосіб очищення _____

Номери моделей	Порода <u>Сосна</u>				Порода <u>Береза</u>				Порода <u>Дуб</u>			
	Ступені товщини, см	Висота дерев, 0,5 м	Середня висота, 0,1 м	Розряд висот	Ступені товщини, см	Висота дерев, 0,5 м	Середня висота, 0,1 м	Розряд висот	Ступені товщини, см	Висота дерев, 0,5 м	Середня висота, 0,1 м	Розряд висот
1	24	23,5	22,8	2	12	16,0	15,3	3	12	13,0	12,7	4
	24	23,0			12	15,0			12	13,0		
	24	23,0			12	15,0			12	12,0		
4	28	23,0	23,7	2								
5	28	24,0										
6	28	24,0										
7	32	24,5	24,3	3								
8	32	24,5										
9	32	24,0										
Встановлений розряд висоти	II				III				IV			

Номери моделей	Порода <u>Ошк</u>				Порода				Порода				
	Ступені товщини, см	Висота дерев, 0,5 м	Середня висота, 0,1 м	Розряд висот	Ступені товщини, см	Висота дерев, 0,5 м	Середня висота, 0,1 м	Розряд висот	Ступені товщини, см	Висота дерев, 0,5 м	Середня висота, 0,1 м	Розряд висот	
1	32	25,5	25,5	2									
2													
3													
5													
6													
7													
8													
9													
Встановлений розряд висоти	II												

Висоти модельних дерев обмірювались: (висотоміром, мірною вилкою, заміром зрубаних дорев, іншим способом _____)
 Іконавці _____

інж. л/г Манзюк С. М.

інж. л/г Степанюк О. Д.

ст. м/л Чернатевич М. Р.

" " 20__ р

Кількість дерев по породах

Діаметр на висоті грудей	Сосна			Береза			Ошкв			Дуб			Залиши Сз				
	Ділові	напі в-ліло	дро-в'яні	Ділові	напі в-ліло	дро-в'яні	Ділові	напі в-ліло	дро-в'яні	Ділові	напі в-ліло	дро-в'яні	Ділові	напі в-ліло	дро-в'яні	дро-в'яні	дро-в'яні
8						2						3	Залиши Дуб		Сосна		
12			4			4						3					
16	13		23			1						2					
20	24		5			1						1					
24	35	1										1			5		
28	12												1		1		
32	11								1				1				
36	5																
40	2																
44	1																
48																	
52																	
56	113	1	32			8			1			10					
60																	
64	146																
68				Всього дерев: 165 / сто шістдесят п'ять /													
72																	
76																	
80																	
84																	
88																	

інж. л/г Манзюк С. М.

інж. л/г Степанюк О. Д.

ст. м/л Чернатевич М. Р.

м/л

20 р.

60-4-0.7

СРС

Всього дерев

Польова перелікова відомість дерев, призначених у рубку

Постійний лісокористувач Новоград-Волинський ДЛМГ

Лісництво (структурний підрозділ) Манюцький лісництво

Категорія лісів IV, господарство дуб, №кварталу 30, №виділу 26, № ділянки

Лісосіка на 20 21 рік, система рубок санітарна, вид, спосіб рубки суцільний, загальна

площа ділянки 0,6 га, експлуатаційна площа ділянки 0,6 га, забезпечення збереження підросту - площа га,

порода кількість на 1 га тис. шт.

Дерева які не підлягають вирубуванню і залишаються на лісосіках (для суцільних рубок) кількість шт

Спосіб відновлення лісів

Спосіб очищення

Номери моделей	Порода <u>Сосна</u>				Порода <u>Береза</u>				Порода _____			
	Ступені товщини, см	Висота дерев, 0,5 м	Середня висота, 0,1 м	Розряд висот	Ступені товщини, см	Висота дерев, 0,5 м	Середня висота, 0,1 м	Розряд висот	Ступені товщини, см	Висота дерев, 0,5 м	Середня висота, 0,1 м	Розряд висот
1	16	15,0	15,8	4	8	12,0	12,3	3				
2	16	17,5			8	12,0						
3	16	16,0			8	13,0						
4	20	19,0	19,2	3								
5	20	20,0										
6	20	18,5										
7	24	21,0	20,8	3								
8	24	21,0										
9	24	20,5										
Зстановлений розряд висоти	<u>III</u>				<u>III</u>							
Номери моделей	Порода _____				Порода _____				Порода _____			
	Ступені товщини, см	Висота дерев, 0,5 м	Середня висота, 0,1 м	Розряд висот	Ступені товщини, см	Висота дерев, 0,5 м	Середня висота, 0,1 м	Розряд висот	Ступені товщини, см	Висота дерев, 0,5 м	Середня висота, 0,1 м	Розряд висот
1												
2												
3												
4												
5												
6												
7												
8												
9												
Зстановлений розряд висоти												

Висоти модельних дерев обмірювались: (висотоміром, мірною вилкою, заміром зрубаних дорев, іншим способом

Виконавці

 інж. л/г Манзюк С. М.

 інж. л/г Степанюк О. Д.

 ст. м/л Чернатевич М. Р.

" " 20 р

Кількість дерев по породах

Діаметр на висоті груде	Сосна			Береза									Сосна замш					
	Ділові	напі в- діло	дро- в'яні	Ділові	напі в- діло	дро- в'яні	Ділові	напі в- діло	дро- в'яні	Ділові	напі в- діло	дро- в'яні	Ділові	напі в- діло	дро- в'яні	дро- в'яні	дро- в'яні	дро- в'яні
8			16			3												
12			52			1												
16	13		115															
20	41		70															
24	38	1	22										3					
28	11	2	7										1					
32	5												1					
36																		
40	108	3	282			4												
44	398																	
48				Всього дерев:			397	триста дев'яносто сім										
52																		
56																		
60																		
64																		
68																		
72																		
76																		
80																		
34																		
38																		

"

20

р.

інж. л/г Манзюк С. М.

інж. л/г Степанюк О. Д.

ст. м/л Чернатевич М. Р.

м/л

Манзюк С. М.
30-26-
PC

Залишено
28.
24.
32

[Signature]

Листова перелікова відомість дерев, призначених у рубку

Постійний лісокористувач _____ ДП "Новоград-Волинське" ДЛМГ
Лісництво (структурний підрозділ) Налочівлянське
Категорія лісів захисні, господарство сосна, Мекварталу 45, № виділу 27, № ділянки _____
Лісосіка на 20 21 рік, система рубок санітарна, вид, спосіб рубки суцільний, загальна
площа ділянки 04 га, експлуатаційна площа ділянки _____ га, забезпечення збереження підросту - площа _____
порода _____ кількість на 1 га _____
Дерева які не підлягають вирубуванню і залишаються на лісосіках (для суцільних рубок) кількість _____
Спосіб відновлення лісів _____
Спосіб очищення _____ комбінований

Номери моделей	Порода <u>Сосна</u>				Порода <u>Дуб</u>				Порода <u>Береза</u>			
	Ступені товщини, см	Висота дерев, 0,5 м	Середня висота, 0,1 м	Розряд висот	Ступені товщини, см	Висота дерев, 0,5 м	Середня висота, 0,1 м	Розряд висот	Ступені товщини, см	Висота дерев, 0,5 м	Середня висота, 0,1 м	Розряд висот
1	20	18,0	19,0	3	40	23,5	23,5	3	12	16,0	15,8	3
2	20	19,0			16	15,5	15,5	4	12	15,5		
3	20	20,0			8	10,0	10,0	4	12	16,0		
4	24	24,0	23,0	2								
5	24	22,5										
6	24	22,5										
7	28	24,0	23,7	2								
8	28	23,5										
9	28	23,5										
Встановлений розряд висоти	II				IV				III			
Номери моделей	Порода <u>Вільха</u>				Порода				Порода			
	Ступені товщини, см	Висота дерев, 0,5 м	Середня висота, 0,1 м	Розряд висот	Ступені товщини, см	Висота дерев, 0,5 м	Середня висота, 0,1 м	Розряд висот	Ступені товщини, см	Висота дерев, 0,5 м	Середня висота, 0,1 м	Розряд висот
1	24	21,0	20,8	2								
2	24	22,0										
3	24	19,5										
1												
2												
3												
Встановлений розряд висоти												

Висоти модельних дерев обмірювались: (висотоміром, міркою відскоку, лінійкою стовбура)

Висоти модельних дерев обмірювались: (висотоміром, мірною вилкою, заміром зрубаних дорів, іншим способом _____)

Виконавц _____

Інж л/г _____

Діаметр на висоті грудей	Кількість дерев по породах															Н/Л
	Білий 2			Черв 4			Віш 7			Вільха 2			Віш 3			
	Ділові	напів- ділові	дро- в'яні	Ділові	напів- діло	дро- в'яні	Ділові	напів- діло	дро- в'яні	Ділові	напів- діло	дро- в'яні	Ділові	напів- діло	дро- в'яні	
8						1			2			1			9	
12			1						5						11	
16			1			1			1			3			10	
20	8		3									1			2	
24	16		1									3			2	✓
28	10		3									2			2	1
32	5		1						1			1				1
36	3														1	
40	1					1										1
44	1															
48	1					2										
52	1															
56																
60																
64																
68	46		10			5			8	1		11			3	3
72																
76																
80				Всього дерев 87												
84																
88																
92																
96																

45 - 27 - 0,4 М и
 36° 40' 36"
 " 20 р.

инж. л/г

инж. л/г

ст. м/л

Мазюк С. М.

Менделеев О. В.

Чернятевич М. Р.

Зведення відомість дерев, призначених у рубку

Постійний лісокористувач Новоград-Волинський ДЛМГ

Лісництво (структурний підрозділ) Макоцільянське

Категорія лісів експлуат., господарство сосна, Кварталу 39, № виділу 9, № ділянки

Лісосіка на 20 рік, система рубок санітарна, вид, спосіб рубки суцільна, загальна

площа ділянки 0,15 га, експлуатаційна площа ділянки _____ га, забезпечення збереження підросту - площа _____ га,

порода _____ кількість на 1 га _____ тис. шт.

Дерева які не підлягають вирубуванню і залишаються на лісосіках (для суцільних рубок) кількість _____ шт

Спосіб відновлення лісів _____

Спосіб очищення _____

Номери моделей	Порода <u>Сосна</u>				Порода <u>Дуб</u>				Порода <u>Береза</u>				
	Ступені товщини, см	Висота дерев, 0,5 м	Середня висота, 0,1 м	Розряд висот	Ступені товщини, см	Висота дерев, 0,5 м	Середня висота, 0,1 м	Розряд висот	Ступені товщини, см	Висота дерев, 0,5 м	Середня висота, 0,1 м	Розряд висот	
1	24	21,5	20,8	3	16	14,5	14,8	4	24	21,0	20,8	3	
2	24	21,0			16	15,0			24	21,0			
3	24	20,0			16	15,0			24	20,5			
4	28	22,0	22,5	3									
5	28	22,0											
6	28	22,5											
7	32	25,5	25,3	2									
8	32	25,5											
9	32	25,0											
Встановлений розряд висоти	<u>III</u>				<u>IV</u>				<u>III</u>				

Номери моделей	Порода _____				Порода _____				Порода _____			
	Ступені товщини, см	Висота дерев, 0,5 м	Середня висота, 0,1 м	Розряд висот	Ступені товщини, см	Висота дерев, 0,5 м	Середня висота, 0,1 м	Розряд висот	Ступені товщини, см	Висота дерев, 0,5 м	Середня висота, 0,1 м	Розряд висот
1												
2												
3												
4												
5												
6												
7												
8												
9												
Встановлений розряд висоти												

Висоти модельних дерев обмірювались: (висотоміром, мірною вилкою, заміром зрубаних дорев, іншим способом _____)
Виконавці _____

інж. л/г Манзюк С. М.

інж. л/г Степанюк О. Д.




ст.м/л Чернатевич М.Р.

" " 20 р

Діаметр на висоті грудей	Кількість дерев по породах									
	Сосна			Дуб			Бя		Дуб	Бя
	Ділові	напів- ділові	дро- в'яні	Ділові	напів- ділові	дро- в'яні	дро- в'яні	дро- в'яні	дро- в'яні	дро- в'яні
8			4			13			4	
12			4			5	1		3	
16			5			8	3		4	
20						5	2		3	
24	3		1		1	6	3		3	1
28	3					2	2		4	
32	4						2		2	
36	1									
40										
44	1									
48	12		14		1	39	13			
52										
56		Всього дерев: 79+1/сімдесят дев'ять/1/80 (вісімдесят) шт.								
60										
64										
68										
72										
76										
80										
84										
88										
92										
96										

Зведенну відомість зробив :

" " " 20 р.

м.п. а/п Манзюк С.М. 
 м.п. а/п Соломко О.Д. 
 ст. а/п Чернявський М.Р. 

Польова перелікова відомість дерев, призначених у рубку

Постійний лісокористувач Новоград-Волинський ДЛІМГ

Лісництво (структурний підрозділ) Малозбіллянське

Категорія лісів експлуат., господарство сільгосп., кварталу 36, № виділу 4, № ділянки

Лісосіка на 20 21 рік, система рубок санітарна, вид, спосіб рубки суцільна, загальна
площа ділянки _____ га, експлуатаційна площа ділянки 0,2 га, забезпечення збереження підросту - площа _____ га,
порода _____ кількість на 1 га _____ тис. шт.

Дерева які не підлягають вирубуванню і залишаються на лісосіках (для суцільних рубок) кількість _____ шт

Спосіб відновлення лісів _____

Спосіб очищення _____

Номери моделей	Порода <u>Всина</u>				Порода <u>Береза</u>				Порода _____			
	Ступені товщини, см	Висота дерев, 0,5 м	Середня висота, 0,1 м	Розряд висот	Ступені товщини, см	Висота дерев, 0,5 м	Середня висота, 0,1 м	Розряд висот	Ступені товщини, см	Висота дерев, 0,5 м	Середня висота, 0,1 м	Розряд висот
1	16	15.0	15,2	4	28	22.5	22.5	3				
2	16	15.5										
3	16	15.0										
4	20	18.5	19.2	3								
5	20	19.5										
6	20	19.5										
7	24	21.0	21,3	3								
8	24	21.0										
9	24	21.0										
Встановлені й розряд висоти	<u>III</u>				<u>III</u>							

Номери моделей	Порода _____				Порода _____				Порода _____			
	Ступені товщини, см	Висота дерев, 0,5 м	Середня висота, 0,1 м	Розряд висот	Ступені товщини, см	Висота дерев, 0,5 м	Середня висота, 0,1 м	Розряд висот	Ступені товщини, см	Висота дерев, 0,5 м	Середня висота, 0,1 м	Розряд висот
1												
2												
3												
4												
5												
6												
7												
8												
9												
Встановлені й розряд висоти												

Висоти модельних дерев обмірювались: (висотоміром, мірною вилкою, заміром зрубаних дорев, іншим способом)

Виконавці

інж. л/г Манзюк С. М.

інж. л/г Степанюк О. Д.

ст. м/л Чернатевич М. Р.

" " 20 р

Діаметр на висоті грудей	Кількість дерев по породах														
	Сосна			Береза			Сосна-бер								
	Ділові	напі в-діло	дро-в'яні	Ділові	напі в-діло	дро-в'яні	Ділові	напі в-діло	дро-в'яні	Ділові	напі в-діло	дро-в'яні	Ділові	напі в-діло	дро-в'яні
8			8												
12			50												
16	5		71												
20	21		41												
24	6	10	25			1									
28	3	2	7		1										
32	2	1				1									
36	1														
40	1														
44															
48	39	12	203		1										
52	254														
56															
60															
64															
68															
72															
76															
80															
84															
88															

Всього дерев 255 / двісті п'ятдесят п'ять /

" " 20 р.

інж. л/г Манзюк С. М.

інж. л/г Степанюк О. Д.

ст. м/л Чернатеви́ч М. Р.
м/л

Зведена відомість дерев, призначених у рубку

Постійний лісокористувач Новоград-Волинський ДЛМГ

Лісництво (структурний підрозділ) Малоцвілянське

Категорія лісів експлуат, господарство сосна, № кварталу 47, № виділу 2, № ділянки

Лісосіка на 20 21 рік, система рубок санітарна, вид, спосіб рубки суцільна, загальна площа ділянки 0,6 га, експлуатаційна площа ділянки _____ га, забезпечення збереження підросту - площа _____ га, порода _____ кількість на 1 га _____ тис. шт.

Дерева які не підлягають вирубуванню і залишаються на лісосіках (для суцільних рубок) кількість _____ шт

Спосіб відновлення лісів _____

Спосіб очищення _____

Номери моделей	Порода <u>Сосна</u>				Порода <u>Дуб</u>				Порода <u>Береза</u>			
	Ступені товщини, см	Висота дерев, 0,5 м	Середня висота, 0,1 м	Розряд висот	Ступені товщини, см	Висота дерев, 0,5 м	Середня висота, 0,1 м	Розряд висот	Ступені товщини, см	Висота дерев, 0,5 м	Середня висота, 0,1 м	Розряд висот
1	24	21,5	21.2	3	12	13.0	12, 3	4	16	17.0	17.0	3
2	24	21.0			12	12.0			16	17.0		
3	24	21.0			12	12.0			16	17.0		
4	28	24.0	23.8	2								
5	28	24.0										
6	28	23.5										
7	32	25.0	24.8	2								
8	32	25.0										
9	32	24.5										
Встановлений розряд висоти	<u>II</u>				<u>IV</u>				<u>III</u>			
Номери моделей	Порода <u>Берест</u>				Порода <u>Габ</u>				Порода <u>Вільха</u>			
	Ступені товщини, см	Висота дерев, 0,5 м	Середня висота, 0,1 м	Розряд висот	Ступені товщини, см	Висота дерев, 0,5 м	Середня висота, 0,1 м	Розряд висот	Ступені товщини, см	Висота дерев, 0,5 м	Середня висота, 0,1 м	Розряд висот
1	24	21.0	21.0	3	20	20.0	20.0	3	20	19.5	19.5	3
2												
3												
4		<u>0,5 м</u>		3								
5	32	22.9										
6												
7												
8												
9												
Встановлений розряд висоти	<u>III</u>				<u>III</u>				<u>III</u>			

Висоти модельних дерев обмірювались: (висотоміром, мірною вилкою, заміром зрубаних дорев, іншим способом _____)

Виконавці _____

інж. л/г Манзюк С. М. Манзюк С. М.

інж. л/г Степанюк О. Д. Степанюк О. Д.

ст.м/л Чернатевич М.Р. Чернатевич М.Р.

" 19 " лютого 20 21 р

Кількість дерев по породах										
Діаметр на висоті грудей	Сосна			Гр. б.		Дуб	Біл	Берез	Вал	Ос. н.
	Ділові	напів- ділові	дро- в'яні	Ділові	напів- ділові	дро- в'яні	дро- в'яні	дро- в'яні	дро- в'яні	дро- в'яні
8					зрб		1/2			1/2
12						1/4	1/3	1		1/8
16			1			1	1/4	1	1	1/35
20	1		1/4		1	1/2			1/2	1/28
24	1/3	1/2	17					1		1/15
28	1/11		1/11				1			1/1
32	1/5		1/15				1	1		1
36	1/4		1/8							
40	1/3		1/2							1/3
44			1							1/5
48										1
52										
56										
60	27	2	59			1	7	11	4	3
64										11
68	28									
72										
76	Всього дерев: 125 /сто квадратів п'ять/									
80										
84										
88	Зведенну відомість зробив :									
92										
96										

" 19 " 02 2021 р.

інж. п/г Манюк С. М.

інж. п/г Степанюк О. Д.

ст. м. Чернашев М. Р.

Зведена відомість дерев, призначених у рубку

Лісостійний лісокористувач Новоград-Волинський ДЛМГ

Лісництво (структурний підрозділ) Мануцько-Вілянський

Категорія лісів експлуат., господарство лісна, Кварталу 46, № виділу 33, № ділянки

Лісосіка на 20 21 рік, система рубок санітарна, вид, спосіб рубки суцільний, загальна

площа ділянки 06 га, експлуатаційна площа ділянки _____ га, забезпечення збереження підросту - площа _____ га,

Порода _____ кількість на 1 га _____ тис. шт.

Дерев, які не підлягають вирубуванню і залишаються на лісосіках (для суцільних рубок) кількість _____ шт

Спосіб відновлення лісів _____

Спосіб очищення _____

Номери моделей	Порода <u>Сосна</u>				Порода <u>Дуб</u>				Порода <u>Береза</u>			
	Ступені товщини, см	Висота дерев, 0,5 м	Середня висота, 0,1 м	Розряд висот	Ступені товщини, см	Висота дерев, 0,5 м	Середня висота, 0,1 м	Розряд висот	Ступені товщини, см	Висота дерев, 0,5 м	Середня висота, 0,1 м	Розряд висот
1	24	21,5	20,8	3	12	12,5	12,7	4	12	16,0	15,3	3
2	24	20,5			12	13,0			12	15,0		
3	24	20,5			12	12,5			12	15,0		
4	28	22,5	23,3	3								
5	28	23,5										
6	28	24,0										
7	32	24,0	23,8	3								
8	32	24,0										
9	32	23,5										
Встановлений розряд висоти	<u>III</u>				<u>IV</u>				<u>III</u>			
Номери моделей	Порода <u>Вільха</u>				Порода _____				Порода _____			
	Ступені товщини, см	Висота дерев, 0,5 м	Середня висота, 0,1 м	Розряд висот	Ступені товщини, см	Висота дерев, 0,5 м	Середня висота, 0,1 м	Розряд висот	Ступені товщини, см	Висота дерев, 0,5 м	Середня висота, 0,1 м	Розряд висот
1	16	18,0	17,6	3								
2	16	17,0										
3	16	18,0										
4												
5												
6												
7												
8												
9												
Встановлений розряд висоти	<u>III</u>											

Висоти модельних дерев обмірювались: (висотоміром, мірною вилкою, заміром зрубаних дорев, іншим способом _____)

Виконавці _____

____ інж. л/г Манзюк С. М.

____ інж. л/г Степанюк О. Д.

____ ст.м/л Чернатевич М.Р.

_____ " _____ " _____ 20 _____ р

Діаметр на висоті груди	Кількість дерев по породах									
	Лосна			Дуб			Бп	Зсер	Вілк	Ск
	Ділові	напів- ділові	дро- в'яні	Ділові	напів- ділові	дро- в'яні	дро- в'яні	дро- в'яні	дро- в'яні	н/л дро- в'яні
8						4	13	19		
12			1			8	7	24		
16			13				2	22	4	
20	8		29			1		6	1	1
24	18	2	45			2	1	1	1	
28	12	1	49					1		
32	14		28					3	1	1
36	4		10				2			
40	3		3							
44	2		1				1			
48										
52	61	3	179			15	26		7	2
56										
60	243									
64	Всього дерев: 293 / висіть дев'яносто т/га /									
68										
72										
76										
80										
84										
88	Зведенну відомість зробив :									
92										
96										

" " 20 р.

Ч-33-0.6
Мелешко СР

инж. н/с Момзюк С. М.
инж. н/с Степанюк В. Д.
ст. м/л Чернатевит М. Р.

Польова перелікова відомість дерев, призначених у рубку

Лісовий лісокористувач Новоград-Волинський ДЛМГ
 Лісництво (структурний підрозділ) Малопільнянське
 Категорія лісів експлуат., господарство сосна, Кварталу 47, № виділу 10, № ділянки
 Лісосіка на 21 рік, система рубок санітарна, вид, спосіб рубки суцільний, загальна
 площа ділянки 07 га, експлуатаційна площа ділянки _____ га, забезпечення збереження підросту - площа _____ га,
 порода _____ кількість на 1 га _____ тис. шт.
 Древа які не підлягають вирубуванню і залишаються на лісосіках (для суцільних рубок) кількість _____ шт
 Спосіб відновлення лісів _____
 Спосіб очищення _____

Номери моделей	Порода <u>Сосна</u>				Порода <u>Береза</u>				Порода <u>Дуб</u>			
	Ступені товщини, см	Висота дерев, 0,5 м	Середня висота, 0,1 м	Розряд висот	Ступені товщини, см	Висота дерев, 0,5 м	Середня висота, 0,1 м	Розряд висот	Ступені товщини, см	Висота дерев, 0,5 м	Середня висота, 0,1 м	Розряд висот
1	20	19,5	19.3	3	24	21.5	21.2	3	20	18.0	18.0	
2	20	20.0			24	21.0						
	20	18,5			24	21.0						
4	24	24.0	23.8	2								
5	24	24.0										
6	24	23.5										
7	28	24.0	24.3	2								
8	28	25.0										
9	28	24.0										
Встановлений розряд висоти	<u>II</u>				<u>III</u>							

Номери моделей	Порода _____				Порода _____				Порода _____			
	Ступені товщини, см	Висота дерев, 0,5 м	Середня висота, 0,1 м	Розряд висот	Ступені товщини, см	Висота дерев, 0,5 м	Середня висота, 0,1 м	Розряд висот	Ступені товщини, см	Висота дерев, 0,5 м	Середня висота, 0,1 м	Розряд висот
1												
2												
3												
5												
6												
7												
8												
9												
Встановлений розряд висоти												

Висоти модельних дерев обмірювались: (висотоміром, мірною вилкою, заміром зрубаних дорев, іншим способом _____)

Виконавці _____
 інж. л/г Манзюк С. М.

інж. л/г Степанюк О. Д.

ст. м/л Чернатевич М. Р.

" 10 " 03 20 21 р

Діаметр на висоті грудей	Кількість дерев по породах														
	Сосна			Береза			Дуб			Дуб збер.					
	Ділові	напі в- діло	дро- в'яні	Ділові	напі в- діло	дро- в'яні	Ділові	напі в- діло	дро- в'яні	Ділові	напі в- діло	дро- в'яні	Ділові	напі в- діло	дро- в'яні
8						1/4		1/1						1/1	
12			7/6			1/4		1/1						2/2	
16	7/6		888											2/2	
20	888/22		888			1/3		1/1						2/2	
24	8887/26		887			1/5		1/1							
28	8/9		8/8			1/1									
32	1/5		1/3												
36															
40	1/2														
44															
48															
52	70		93			17		4							
56															
60	163														
64															
68															
72															
76															
80															
84															
88															

Всього дерев: 184 /стобісидесет готирі/

47-10-017 11.11.20
" 10 " 03 2021 р.

інж. л/г Манзюк С. М.
інж. л/г Степанюк О. Д.
ст. м/л Чернатевич М. Р.
м/л

Зведення відомість дерев, призначених у рубку

Постійний лісокористувач _ Новоград-Волинський ДЛМГ

Лісництво (структурний підрозділ) Малецький

Категорія лісів експлуат., господарство сільське, № кварталу 5, № виділу 12, № ділянки

Лісосіка на 20 21 рік, система рубок санітарна, вид, спосіб рубки суцільна, загальна

площа ділянки 0,9 га, експлуатаційна площа ділянки _____ га, забезпечення збереження підросту - площа _____ га,

порода _____ кількість на 1 га _____ тис. шт.

Дерева які не підлягають вирубуванню і залишаються на лісосіках (для суцільних рубок) кількість _____ шт

Спосіб відновлення лісів _____

Спосіб очищення _____

Номери моделей	Порода <u>Сосна</u>				Порода <u>Дуб</u>				Порода <u>Береза</u>			
	Ступені товщини, см	Висота дерев, 0,5 м	Середня висота, 0,1 м	Розряд висот	Ступені товщини, см	Висота дерев, 0,5 м	Середня висота, 0,1 м	Розряд висот	Ступені товщини, см	Висота дерев, 0,5 м	Середня висота, 0,1 м	Розряд висот
1	24	23,5	23,7	2	24	20,5	20,8	3	20	19,0	19,6	3
2	24	24,0			24	21,0			20	19,0		
3	24	23,5			24	21,0			20	20,0		
4	28	23,5	23,7	2								
5	28	23,5										
6	28	24,0										
7	32	25,0	25,7	2								
8	32	26,0										
9	32	26,0										
Встановлений розряд висоти	<u>II</u>				<u>III</u>				<u>III</u>			
Номери моделей	Порода _____				Порода _____				Порода _____			
	Ступені товщини, см	Висота дерев, 0,5 м	Середня висота, 0,1 м	Розряд висот	Ступені товщини, см	Висота дерев, 0,5 м	Середня висота, 0,1 м	Розряд висот	Ступені товщини, см	Висота дерев, 0,5 м	Середня висота, 0,1 м	Розряд висот
1												
2												
3												
4												
5												
6												
7												
8												
9												
Встановлений розряд висоти												

Висоти модельних дерев обміряно

Висоти модельних дерев обмірювались: (висотоміром, мірною вилкою, заміром зрубаних дорев, іншим способом _____)

Виконавці _____

____ інж. л/г Манзюк С. М.

____ інж. л/г Степанюк О. Д.

____ ст.м/л Чернатевич М.Р.

_____ " _____ " _____ 20__ р

Діаметр на висоті груди	Кількість дерев по породах									
	Сосна			Біла сосна			БП			Сосна
	Ділові	напів-ділові	дро-в'яні	Ділові	напів-ділові	дро-в'яні	дро-в'яні	дро-в'яні	дро-в'яні	дро-в'яні
8			1/5			1/6				1/2
12			1/8			1/9				1/3
16			1/35			1/6	1/2			1/6
20	1/19	1/7	1/23			1/1	1/3			1/4
24	1/25	1/8	1/11			1/6	1/1			1/3
28	1/17	1/5	1/4			1/1				1/1
32	1/13	1/9	1/6	1/1		1/5				1/1
36	1/4	1/2	1/2							1/4
40	1/3	1/1	1/3			1/1				
44										
48		1/1								
52			1/1							
56										
60	81	33	98	2		35	6			
64										
68										
72	Всього дерев: 255 / двісті п'ятдесят п'ять /									
76										
80										
84										
88										
92	Зведенну відомість зробив :									
96										

" " 20 р.

инж. н/г. Манзюк С.М.
инж. н/г. Степанюк О.Д.
ст. н/г. Чернатевець М.Р.

НУМЕРАЦІЙНА ВІДОМІСТЬ ДЕРЕВ,

призначених для вибіркової санітарної рубки

Постійний лісокористувач ДП «Новоград-Волинське ДЛМГ»

Житомирська обл

Лісництво Шинківська

Урочище _____

Квартал 21

Виділ 7

Ділянка _____

Площа 4,5 га

d cm	Ор		Ор		Ор		Ор		Ор		Ор		Ор		Ор		Ор		Ор	
	діл	др	діл	др	діл	др	діл	др	діл	др	діл	др	діл	др	діл	др	діл	др	діл	др
8																				
12								1												
16		1		10				2												
20		1/4		10		1			1											
№ п.п	Порода	D/ см.			Категорія стану	№ п.п	Порода	D/ см.			Категорія стану	№ п.п	Порода	D/ см.			Категорія стану			
		ділові	Напів	дрова				ділові	Напів	дрова				ділові	Напів	дрова				
1	Ор			32	VI бурен	36	Ор			28	VI бурен	71	Ор		36		IV бурен			
2	Ор		28		IV бурен	37	Ор			32	VI бурен	72	Ор		48		VI бурен			
3	Ор			32	V бурен	38	Ор			28	VI бурен	73	Ор		36		IV бурен			
4	Ор			32	V бурен	39	Ор			28	VI бурен	74	Ор		32		IV бурен			
5	Ор			28	V бурен	40	Ор			28	VI бурен	75	Ор		28		IV бурен			
6	Ор			26	VI бурен	41	Ор			24	VI бурен	76	Ор		28		IV бурен			
7	Ор			24	VI бурен	42	Ор			24	VI бурен	77	Ор		56		VI бурен			
8	Ор			40	VI бурен	43	Ор		36		IV бурен	78	Ор		36		V бурен			
9	Ор			40	VI бурен	44	Ор			24	VI бурен	79	Ор		40		V бурен			
10	Ор			28	VI бурен	45	Ор			32	VI бурен	80	Ор		40		VI бурен			
11	Ор			44	VI бурен	46	Ор			28	VI бурен	81	Ор		24		V бурен			
12	Ор			48	VI бурен	47	Ор			44	VI бурен	82	Ор		40		VI бурен			
13	Ор			40	VI бурен	48	Ор			48	VI бурен	83	Ор		28		VI бурен			
14	Ор			44	VI бурен	49	Ор			28	VI бурен	84	Ор		36		VI бурен			
15	Ор			48	VI бурен	50	Ор			36	VI бурен	85	Ор		36		VI бурен			
16	Ор			48	VI бурен	51	Ор			24	VI бурен	86	Ор		28		VI бурен			
17	Ор			36	VI бурен	52	Ор			28	VI бурен	87	Ор		28		VI бурен			
18	Ор			40	VI бурен	53	Ор			28	VI бурен	88	Ор		44		VI бурен			
19	Ор			36	VI бурен	54	Ор			32	VI бурен	89	Ор		28		VI бурен			
20	Ор			40	VI бурен	55	Ор			40	VI бурен	90	Ор		28		VI бурен			
21	Ор			36	VI бурен	56	Ор			32	VI бурен	91	Ор		36		VI бурен			
22	Ор			32	VI бурен	57	Ор			32	VI бурен	92	Ор		36		VI бурен			
23	Ор		40		IV бурен	58	Ор			44	VI бурен	93	Ор		28		VI бурен			
24	Ор			40	VI бурен	59	Ор			60	VI бурен	94	Ор		24		VI бурен			
25	Ор			40	VI бурен	60	Ор			48	VI бурен	95	Ор		28		VI бурен			
26	Ор			32	VI бурен	61	Ор			44	VI бурен	96	Ор		36		VI бурен			
27	Ор		40		IV бурен	62	Ор			28	VI бурен	97	Ор		36		VI бурен			
28	Ор			44	VI бурен	63	Ор			28	VI бурен	98	Ор		28		VI бурен			
29	Ор			24	VI бурен	64	Ор			44	VI бурен	99	Ор		44		VI бурен			
30	Ор			36	VI бурен	65	Ор			28	VI бурен	100	Ор		28		VI бурен			
31	Ор			28	VI бурен	66	Ор			32	VI бурен	101	Ор		48		VI бурен			
32	Ор			36	VI бурен	67	Ор			44	VI бурен	102	Ор		40		VI бурен			
33	Ор			24	VI бурен	68	Ор			36	VI бурен	103	Ор		28		VI бурен			
34	Ор			28	VI бурен	69	Ор			32	VI бурен	104	Ор		36		VI бурен			
35	Ор			28	VI бурен	70	Ор			44	VI бурен	105	Ор		40		VI бурен			

№ п.п.	Порода	D / cm.			Категорія стану	№ п.п.	Порода	D / cm.			Категорія стану	№ п.п.	Порода	D / cm.			Категорія стану
№ п.п.	Порода	ділові	Напів	дрова	Категорія стану	№ п.п.	Порода	ділові	Напів	дрова	Категорія стану	№ п.п.	Порода	ділові	Напів	дрова	Категорія стану
106	Дуб			28	Всього	145	Дуб			28	Всього	184	Дуб			28	Всього
107	Дуб			60	Всього	146	Дуб			28	Всього	185	Дуб			28	Всього
108	Дуб			48	Всього	147	Дуб			28	Всього	186	Дуб			28	Всього
109	Дуб			44	Всього	148	Дуб			28	Всього	187	Дуб			28	Всього
110	Дуб			32	Всього	149	Дуб			28	Всього	188	Дуб			28	Всього
111	Дуб			36	Всього	150	Дуб			28	Всього	189	Дуб			28	Всього
112	Дуб			40	Всього	151	Дуб			28	Всього	190	Дуб			28	Всього
113	Дуб			40	Всього	152	Дуб			28	Всього	191	Дуб			28	Всього
114	Дуб			38	Всього	153	Дуб			32	Всього	192	Дуб			28	Всього
115	Дуб			38	Всього	154	Дуб			28	Всього	193	Дуб			28	Всього
116	Дуб			40	Всього	155	Дуб			28	Всього	194	Дуб			28	Всього
117	Дуб			38	Всього	156	Дуб			28	Всього	195	Дуб			28	Всього
118	Дуб			38	Всього	157	Дуб			32	Всього	196	Дуб			28	Всього
119	Дуб			32	Всього	158	Дуб			32	Всього	197	Дуб			28	Всього
120	Дуб			40	Всього	159	Дуб			28	Всього	198	Дуб			28	Всього
121	Дуб			40	Всього	160	Дуб			28	Всього	199	Дуб			28	Всього
122	Дуб			40	Всього	161	Дуб			28	Всього	200	Дуб			28	Всього
123	Дуб			36	Всього	162	Дуб			28	Всього	201	Дуб			28	Всього
124	Дуб			40	Всього	163	Дуб			40	Всього	202	Дуб			28	Всього
125	Дуб			32	Всього	164	Дуб			28	Всього	203	Дуб			28	Всього
126	Дуб			32	Всього	165	Дуб			36	Всього	204	Дуб			28	Всього
127	Дуб			38	Всього	166	Дуб			36	Всього	205	Дуб			28	Всього
128	Дуб			38	Всього	167	Дуб			36	Всього	206	Дуб			28	Всього
129	Дуб			32	Всього	168	Дуб			32	Всього	207	Дуб			28	Всього
130	Дуб			48	Всього	169	Дуб			28	Всього	208	Дуб			28	Всього
131	Дуб			38	Всього	170	Дуб			28	Всього	209	Дуб			28	Всього
132	Дуб			32	Всього	171	Дуб			40	Всього	210	Дуб			28	Всього
133	Дуб			56	Всього	172	Дуб			36	Всього	211	Дуб			28	Всього
134	Дуб			40	Всього	173	Дуб			36	Всього	212	Дуб			28	Всього
135	Дуб			56	Всього	174	Дуб			36	Всього	213	Дуб			28	Всього
136	Дуб			40	Всього	175	Дуб			28	Всього	214	Дуб			28	Всього
137	Дуб			40	Всього	176	Дуб			28	Всього	215	Дуб			28	Всього
138	Дуб			28	Всього	177	Дуб			28	Всього	216	Дуб			28	Всього
139	Дуб			28	Всього	178	Дуб			28	Всього	217	Дуб			28	Всього
140	Дуб			36	Всього	179	Дуб			28	Всього	218	Дуб			28	Всього
141	Дуб			40	Всього	180	Дуб			28	Всього	219	Дуб			28	Всього
142	Дуб			38	Всього	181	Дуб			28	Всього	220	Дуб			28	Всього
143	Дуб			36	Всього	182	Дуб			28	Всього	221	Дуб			28	Всього
144	Дуб			40	Всього	183	Дуб			28	Всього	222	Дуб			28	Всього

Всього: 289

Всього: 289 (всього 289 штук)

Всього: 289 (всього 289 штук)

Всього: 289 (всього 289 штук)

Всього: 289 (всього 289 штук)

НУМЕРАЦІЙНА ВІДОМІСТЬ ДЕРЕВ,

призначених для вибіркової санітарної рубки

Житомирська область

Постійний лісокористувач ДП С...

Лісництво Пилипівська

Урочище

Квартал 23

Виділ 21

Ділянка

Площа 2,0 га

d cm	діл	др	діл	др	діл	др	діл	др	діл	др	діл	др	діл	др	діл	др	діл	др	діл	др
8																				
12	1																			
16						1														
20	1		1		1	7														
№ п.п	Порода	D/ cm.			Категорія	стану	№ п.п	Порода	D/ cm.			Категорія	стану	№ п.п	Порода	D/ cm.			Категорія	стану
		ділові	Напів	дрова					ділові	Напів	дрова					ділові	Напів	дрова		
1	Ос			28	III	зростаючий	36	Ос			32	V	зростаючий	71	Ос			28	III	зростаючий
2	Ос			28	IV	зростаючий	37	Ос			28	IV	зростаючий	72	Ос			32	V	зростаючий
3	Ос			24	III	зростаючий	38	Ос			24	V	зростаючий	73	Ос			32	V	зростаючий
4	Бп			24	IV	зростаючий	39	Ос			32	IV	зростаючий	74	Ос			28	V	зростаючий
5	Ос			28	IV	зростаючий	40	Ос			28	IV	зростаючий	75	Ос			32	IV	зростаючий
6	Ос			24	IV	зростаючий	41	Ос			24	V	зростаючий	76	Ос			24	V	зростаючий
7	Ос			24	IV	зростаючий	42	Ос			24	IV	зростаючий	77	Ос			28	V	зростаючий
8	Ос			24	IV	зростаючий	43	Ос			24	IV	зростаючий	78	Ос			28	IV	зростаючий
9	Ос			24	IV	зростаючий	44	Ос			24	IV	зростаючий	79	Ос			36	IV	зростаючий
10	Ос			28	IV	зростаючий	45	Ос			28	III	зростаючий	80	Ос			36	V	зростаючий
11	Ос			24	IV	зростаючий	46	Ос			24	IV	зростаючий	81	Ос			40	IV	зростаючий
12	Ос			32	IV	зростаючий	47	Ос			28	III	зростаючий	82	Ос			32	V	зростаючий
13	Ос			24	IV	зростаючий	48	Ос			28	IV	зростаючий	83	Ос			28	IV	зростаючий
14	Ос			24	IV	зростаючий	49	Ос			24	V	зростаючий	84	Ос			28	V	зростаючий
15	Ос			28	IV	зростаючий	50	Ос			24	III	зростаючий	85	Ос			24	IV	зростаючий
16	Ос			28	IV	зростаючий	51	Ос			24	V	зростаючий	86	Ос			24	V	зростаючий
17	Ос			28	IV	зростаючий	52	Ос			24	V	зростаючий	87	Ос			40	IV	зростаючий
18	Ос			28	IV	зростаючий	53	Ос			36	V	зростаючий	88	Ос			24	IV	зростаючий
19	Ос			24	IV	зростаючий	54	Ос			32	V	зростаючий	89	Ос			32	V	зростаючий
20	Ос			24	IV	зростаючий	55	Ос			32	V	зростаючий	90	Ос			36	V	зростаючий
21	Ос			28	IV	зростаючий	56	Ос			24	V	зростаючий	91	Ос			36	IV	зростаючий
22	Ос			24	IV	зростаючий	57	Ос			28	V	зростаючий	92	Ос			28	IV	зростаючий
23	Ос			24	IV	зростаючий	58	Ос			24	V	зростаючий	93	Ос			32	V	зростаючий
24	Ос			28	IV	зростаючий	59	Ос			28	IV	зростаючий	94	Ос			24	IV	зростаючий
25	Ос			24	IV	зростаючий	60	Ос			24	V	зростаючий	95	Ос			24	V	зростаючий
26	Ос			28	IV	зростаючий	61	Ос			24	IV	зростаючий	96	Ос			24	IV	зростаючий
27	Ос			32	V	зростаючий	62	Ос			28	IV	зростаючий	97	Ос			32	IV	зростаючий
28	Бп			36	V	зростаючий	63	Ос			24	IV	зростаючий	98	Ос			28	IV	зростаючий
29	Ос			32	V	зростаючий	64	Ос			32	V	зростаючий	99	Ос			32	V	зростаючий
30	Ос			24	IV	зростаючий	65	Ос			28	IV	зростаючий	100	Ос			28	V	зростаючий
31	Ос			24	III	зростаючий	66	Ос			32	IV	зростаючий	101	Ос			32	V	зростаючий
32	Ос			24	IV	зростаючий	67	Ос			28	IV	зростаючий	102	Ос			32	IV	зростаючий
33	Ос			32	V	зростаючий	68	Ос			32	IV	зростаючий	103	Ос			40	IV	зростаючий
34	Ос			32	IV	зростаючий	69	Ос			28	III	зростаючий	104	Ос			32	IV	зростаючий
35	Ос			24	IV	зростаючий	70	Ос			28	IV	зростаючий	105	Ос			24	V	зростаючий

НУМЕРАЦІЙНА ВІДОМІСТЬ ДЕРЕВ,

призначених для вибіркової санітарної рубки

Житомирська область

Постійний лісокористувач ДП «...»

Лісництво

Житомирська

Урочище

Квартал

67

Виділ

8

Ділянка

Площа

2,0 га

№ п.п.	Порода	D/ см.			Категорія стану	№ п.п.	Порода	D/ см.			Категорія стану	№ п.п.	Порода	D/ см.			Категорія стану
		ділові	Напів	дрова				ділові	Напів	дрова				ділові	Напів	дрова	
1	Ялиця			28	IV суха	36						71					
2	Ялиця			28	IV суха	37						72					
3	Ялиця		24		IV суха	38						73					
4	Ялиця		24		IV суха	39						74					
5	Ялиця		24		IV суха	40						75					
6	Ялиця		28		IV суха	41						76					
7	Ялиця		24		IV суха	42						77					
8	Ялиця	52			IV суха	43						78					
9	Ялиця	28			IV суха	44						79					
10	Ялиця		28		IV суха	45						80					
11	Ялиця	24			IV суха	46						81					
12	Ялиця	32			IV суха	47						82					
13	Ялиця	32			IV суха	48						83					
14	Ялиця		32		IV суха	49						84					
15	Ялиця	24			IV суха	50						85					
16	Ялиця	24			IV суха	51						86					
17	Ялиця	32			IV суха	52						87					
18	Ялиця	28			IV суха	53						88					
19	Ялиця		24		IV суха	54						89					
20	Ялиця		32		IV суха	55						90					
21	Ялиця		32		IV суха	56						91					
22	Ялиця		24		IV суха	57						92					
23	Ялиця		32		IV суха	58						93					
24						59						94					
25						60						95					
26						61						96					
27						62						97					
28						63						98					
29						64						99					
30						65						100					
31						66						101					
32	Всього дерев:					67	148 (стл берек)					102	висл/шт				
33						68						103					
34						69						104					
35						70						105					

НУМЕРАЦІЙНА ВІДОМІСТЬ ДЕРЕВ,

призначених для вибіркової санітарної рубки

Житомирська область

Постійний лісокористувач ДП

Лісництво

Урочище

Квартал

Виділ

Ділянка

Площа

га

d cm		Cocia		Bilova		Mina		Budin		Dilanka		Plotsa		Ga							
		діл	др	діл	др	діл	др	діл	др	діл	др	діл	др	діл	др	діл	др	діл	др	діл	др
8																					
12			1/3				1/4														
16			2/3				1/3														
20			1/6		1/2		1/8	5/6													
№ п.п	Порода	D/ см.			Категорія стану	№ п.п	Порода	D/ см.			Категорія стану	№ п.п	Порода	D/ см.			Категорія стану				
		ділові	Напів	дрова				ділові	Напів	дрова				ділові	Напів	дрова					
1	C3			24	V суха	36						71									
2	C3			24	V суха	37						72									
3	C3			28	V суха	38						73									
4	2		24		IV, вент	39						74									
5	C3			24	V, суха	40						75									
6	2			24	VI, суха	41						76									
7	C3		24		IV, вент	42						77									
8	2			24	VI, суха	43						78									
9	2			28	VI, суха	44						79									
10	2		24		IV, вент	45						80									
11	2		24		IV, вент	46						81									
12	2		24		III, вент	47						82									
13	2			32	VI, суха	48						83									
14	2			24	VI, суха	49						84									
15	2			24	VI, суха	50						85									
16	2			28	VI, суха	51						86									
17	2			24	VI, суха	52						87									
18	2			32	V, суха	53						88									
19	2			32	IV, вент	54						89									
20	C3		24		IV, вент	55						90									
21						56						91									
22						57						92									
23						58						93									
24						59						94									
25						60						95									
26						61						96									
27						62						97									
28						63						98									
29						64						99									
30						65						100									
31						66						101									
32						67						102									
33						68						103									
34						69						104									
35						70						105									

Польова перелікова відомість дерев, призначених в рубку

Господарство лісокористувач ДП "Новоград-Волинське ДЛМГ"

Лісництво(структурний підрозділ) Пилиповецьке

Категорія лісів експлуатаційне господарство хвойне, № кварталу 37, № виділу 6, № ділянки 10С3 + 2А6 + 2Д3

Лісосіка на 2021 рік, система рубок срб, вид, спосіб рубки вибіркової, загальна площа

Ділянки 1, 2 га, експлуатаційна площа ділянки 1,2 га, забезпечення збереження підросту-площа га

Порода кількість на 1 га тис. шт.

Дерева, які не підлягають вирубуванню і залишаються на лісосіках(для суцільних рубок) к-сть шт.

Спосіб відновлення лісів

Спосіб очищення комбінований

Номери моделей	Порода <u>сосна</u>				Порода <u>береза</u>				Порода <u>липа</u>				
	Ступені Товщини см	Висота Дерев 0,5м	Середня Висота 0,1м	Розряд висот	Ступені Товщини см	Висота Дерев 0,5м	Середня Висота 0,1м	Розряд висот	Ступені Товщини см	Висота Дерев 0,5м	Середня Висота 0,1м	Розряд висот	
1	16	14,5		IV	20			IV	20	17,5		III	
2	16	16,5		III					20	18,0		III	
3	16	17,0		III					20	18,5		III	
4	20	20,5		II					24	22,0		II	
5	20	21,0		II					24	22,5		II	
6	20	21,5		II					24	23,0		II	
7	24	24,5		II					32	25,5		II	
8	24	25,0		II					32	26,0		II	
9	24	26,0		II									
Встановлено розряд													

Номери моделей	Порода				Порода				Порода				
	Ступені Товщини см	Висота Дерев 0,5м	Середня Висота 0,1м	Розряд висот	Ступені Товщини см	Висота Дерев 0,5м	Середня Висота 0,1м	Розряд висот	Ступені Товщини см	Висота Дерев 0,5м	Середня Висота 0,1м	Розряд висот	
1													
2													
3													
4													
5													
6													
7													
8													
9													
Встановлено розряд													

Висоти модельних дерев обмірювались: (висотоміром, мірною вилкою, заміром зрубаних дерев, іншим способом)

Зіконавці пом. лісничого

"17" 03 2021 р.

Діаметр на висоті рудей	Число дерев по породах																	
	Сосна			Вільха			Ялина											
	діло- ві	напі- діл	дро- вяні	ділові	напів- ділов	дро- вяні	ділові	напів- ділов	дро- вяні	ділові	напів- ділов	дро- вяні	ділові	напів- ділов	дро- вяні	ділові	напів- ділов	дро- вяні
8																		
12			3					4										
16			20					3										
20			16			12		8										
24	5	4					1	4										
28			1					2										
32			1					2										
36																		
40																		
44		5	45			2		1	23									
48																		
52	Всього: 76 (сімдесят шість) дерев.																	
56																		
60																		
64																		
68																		
72																		
76																		
80																		
84																		

Підписи: лісничий Маліковський М. С.
 пом. лісничого Стежук М. В. С.Ч.
 майстер лісу Седлер Р. В. С.Ч.

17 " 03 2021р

НУМЕРАЦІЙНА ВІДОМІСТЬ ДЕРЕВ, призначених для вибіркової санітарної рубки

Житомирська область

Постійний лісокористувач ДП «Новоград-Волинський ДЛ МГ»

Лісництво Пилипівська

Урочище

Квартал 58

Виділ 7

Ділянка

Площа 1.4 га

1028+245+13
0,7061р

d cm	д/л	др	д/л	др	д/л	др	д/л	др	д/л	др	д/л	др	д/л	др	д/л	др	д/л	др	д/л	др
8																				
12																				
16																				
20																				
№ п.п	Порода	D/ см.			Категорія стану	№ п.п	Порода	D/ см.			Категорія стану	№ п.п	Порода	D/ см.			Категорія стану			
		ділові	Напів	дрова					ділові	Напів				дрова		ділові		Напів	дрова	
1	Ос			24	VI	36						71								
2	Ос			24	VI	37						72								
3	Ос			32	V	38						73								
4	Ос			32	VI	39						74								
5	Ос			24	VI	40						75								
6	Ос			24	VI	41						76								
7	Ос			24	V	42						77								
8	Ос			24	VI	43						78								
9	Ос			24	VI	44						79								
10	Ос			24	V	45						80								
11	Ос			40	V	46						81								
12	Ос			32	КСІ	47						82								
13	Ос			24	КСІ	48						83								
14	Ос			24	КСІ	49						84								
15	Ос			40	V	50						85								
16						51						86								
17						52						87								
18						53						88								
19						54						89								
20						55						90								
21						56						91								
22						57						92								
23						58						93								
24						59						94								
25						60						95								
26						61						96								
27						62						97								
28						63						98								
29						64						99								
30						65						100								
31						66						101								
32						67						102								
33						68						103								
34						69						104								
35						70						105								

$90\% \text{ } \text{I}_2 + 2\text{km} \quad 28 \quad 0,2$

Постійний лісокористувач ДП «Новоград-Волинське ДЛМГ»

Лісництво

Урочные.

Квартал

Виділ

Ділянка

Plasma

5.6 131

d cm	D/см.		D/см.		D/см.		D/см.		D/см.		D/см.		D/см.		D/см.		D/см.		D/см.	
	діл	др	діл	др	діл	др	діл	др	діл	др	діл	др	діл	др	діл	др	діл	др	діл	др
8		1/6																		
12		1/8		1/1						1/6										
16		1/4		1/1		1/4		1/1		1/5										
20		1/2				1/6		1/8		1/1										
№ п.п	Порода	D/см.			Категорія стану	№ п.п	Порода	D/см.			Категорія стану	№ п.п	Порода	D/см.			Категорія стану			
		ділові	Напів	дрова				ділові	Напів	дрова				ділові	Напів	дрова				
1	Ос			10	VI	36	Ос			40	VI	71	Ос			28	Напів			
2	Ос			28	Ке	37	Ос			40	Ке	72	Ос			22	Ке			
3	Ос			24	Ке	38	Ос			40	Ке	73	Ос			44	VI			
4	Ос			28	Ке	39	Ос			32	Ке	74	Ос			10	Ке			
5	Ос			32	VI	40	Ос			22	VI	75	Ос			44	Ке			
6	Ос			36	VI	41	Ос			24	VI	76	Ос			36	Ке			
7	Ос			28	VI	42	Ос			36	VI	77	Ос			28	Ке			
8	Ос			28	Ке	43	Ос			36	VI	78	Ос			32	Ке			
9	Ос			32	VI	44	Ос			32	VI	79	Ос			32	VI			
10	Ос			44	Ке	45	Ос			32	Ке	80	Ос			32	Ке			
11	Ос			36	VI	46	Ос			36	Ке	81	Ос			32	Ке			
12	Ос			40	Ке	47	Ос			48	VI	82	Ос			28	Ке			
13	Ос			32	VI	48	Ос			32	VI	83	Ос			28	VI			
14	Ос			28	VI	49	Ос			28	VI	84	Ос			44	VI			
15	Ос		36	IV	36	50	Ос			36	VI	85								
16	Ос			24	Ке	51	Ос			36	Ке	86								
17	Ос			36	VI	52	Ос			44	Ке	87								
18	Ос			24	VI	53	Ос			28	VI	88								
19	Ос			52	VI	54	Ос			28	VI	89								
20	Ос		28	IV	36	55	Ос			44	VI	90								
21	Ос			32	VI	56	Ос			32	VI	91								
22	Ос			32	VI	57	Ос			32	Ке	92								
23	Ос			36	VI	58	Ос			28	Ке	93								
24	Ос			36	VI	59	Ос			36	Ке	94								
25	Ос			24	VI	60	Ос			28	VI	95								
26	Ос			28	VI	61	Ос			36	Ке	96								
27	Ос			28	VI	62	Ос			40	VI	97								
28	Ос			36	Ке	63	Ос			40	Ке	98								
29	Ос			44	Ке	64	Ос			28	VI	99								
30	Ос			44	VI	65	Ос			32	VI	100								
31	Ос			44	VI	66	Ос			32	VI	101								
32	Ос			36	Ке	67	Ос			36	Ке	102								
33	Ос			24	VI	68	Ос			28	Ке	103								
34	Ос			28	VI	69	Ос		48	IV	Ке	104								
35	Ос			36	VI	70	Ос			28	Ке	105								

НУМЕРАЦІЙНА ВІДОМІСТЬ ДЕРЕВ,

призначених для вибіркової санітарної рубки

Простійний лісокористувач ДП «Новоград-Волинське ДЛМГ»

Житомирська обл

Лісництво Милославська

Урочище _____

Квартал 68 Виділ 12 Ділянка _____ Площа 3.1 га

d cm	Діл		Др		Діл		Др		Діл		Др		Діл		Др		Діл		Др		Діл		Др	
	Діл	Др	Діл	Др	Діл	Др	Діл	Др	Діл	Др	Діл	Др	Діл	Др	Діл	Др	Діл	Др	Діл	Др	Діл	Др		
8																								
12						1/2																		
16		1/4																						
20		1/6																						
№ п.п	Порода	D/ см.			Категорія стану	№ п.п	Порода	D/ см.			Категорія стану	№ п.п	Порода	D/ см.			Категорія стану							
		ділові	Напів	дрова				ділові	Напів	дрова				ділові	Напів	дрова								
1	Білка			22	VI Бурел	36	ОС			48	VI Бурел	71	ОС			44	VI Бурел							
2	Білка			28	VI Бурел	37	ОС			56	VI Бурел	72	ОС			40	VI Бурел							
3	Білка		28		VI Бурел	38	ОС			44	VI Бурел	73	ОС			34	VI Бурел							
4	Білка			24	VI Бурел	39	ОС			40	VI Бурел	74	ОС			36	VI Бурел							
5	ОС			40	VI Бурел	40	ОС			32	VI Бурел	75	ОС			32	VI Бурел							
6	ОС			36	VI Бурел	41	ОС			44	VI Бурел	76	ОС			28	VI Бурел							
7	ОС			36	VI Бурел	42	ОС			32	VI Бурел	77	ОС											
8	ОС			44	VI Бурел	43	ОС			44	VI Бурел	78	ОС											
9	ОС			48	VI Бурел	44	ОС			32	VI Бурел	79	ОС											
10	ОС			32	VI Бурел	45	ОС			44	VI Бурел	80	ОС											
11	ОС			36	VI Бурел	46	ОС			24	VI Бурел	81	ОС											
12	ОС			32	VI Бурел	47	ОС			32	VI Бурел	82	ОС											
13	ОС	28			VI Бурел	48	ОС			44	VI Бурел	83	ОС											
14	ОС			28	VI Бурел	49	ОС			32	VI Бурел	84	ОС											
15	ОС			32	VI Бурел	50	ОС			36	VI Бурел	85	ОС											
16	ОС	32			VI Бурел	51	ОС			48	VI Бурел	86	ОС											
17	ОС			24	VI Бурел	52	ОС			32	VI Бурел	87	ОС											
18	ОС			28	VI Бурел	53	ОС			32	VI Бурел	88	ОС											
19	ОС			24	VI Бурел	54	ОС			32	VI Бурел	89	ОС											
20	ОС			28	VI Бурел	55	ОС			32	VI Бурел	90	ОС											
21	ОС	28			VI Бурел	56	ОС			32	VI Бурел	91	ОС											
22	ОС			28	VI Бурел	57	ОС			32	VI Бурел	92	ОС											
23	ОС			28	VI Бурел	58	ОС			32	VI Бурел	93	ОС											
24	ОС	28			VI Бурел	59	ОС			32	VI Бурел	94	ОС											
25	ОС			36	VI Бурел	60	ОС			32	VI Бурел	95	ОС											
26	ОС			32	VI Бурел	61	ОС			32	VI Бурел	96	ОС											
27	ОС			32	VI Бурел	62	ОС			32	VI Бурел	97	ОС											
28	ОС			24	VI Бурел	63	ОС			32	VI Бурел	98	ОС											
29	ОС			28	VI Бурел	64	ОС			32	VI Бурел	99	ОС											
30	ОС			28	VI Бурел	65	ОС			24	VI Бурел	100	ОС											
31	ОС			28	VI Бурел	66	ОС			24	VI Бурел	101	ОС											
32	ОС			24	VI Бурел	67	ОС			36	VI Бурел	102	ОС											
33	ОС			24	VI Бурел	68	ОС			36	VI Бурел	103	ОС											
34	ОС	24			VI Бурел	69	ОС			44	VI Бурел	104	ОС											
35	ОС			44	VI Бурел	70	ОС			48	VI Бурел	105	ОС											

№ п.п	Порода	D/cm			Категорія стану	№ п.п	Порода	D/cm			Категорія стану	№ п.п	Порода	D/cm			Категорія стану
д/л	д/л	д/л	д/л	д/л	д/л	д/л	д/л	д/л	д/л	д/л	д/л	д/л	д/л	д/л	д/л	д/л	д/л
106						145						184					
107						146						185					
108						147						186					
109						148						187					
110						149						188					
111						150						189					
112						151						190					
113						152						191					
114						153						192					
115						154						193					
116						155						194					
117						156						195					
118						157						196					
119						158						197					
120						159						198					
121						160						199					
122						161						200					
123						162						201					
124						163						202					
125						164						203					
126						165						204					
127						166						205					
128						167						206					
129						168						207					
130						169						208					
131						170						209					
132						171						210					
133						172						211					
134						173						212					
135						174						213					
136						175						214					
137						176						215					
138						177						216					
139						178						217					
140						179						218					
141						180						219					
142						181						220					
143						182						221					
144						183						222					

Результат

Відповідно до

до р

Відповідно до

Відповідно до

НУМЕРАЦІЙНА ВІДОМІСТЬ ДЕРЕВ,

призначених для вибіркової санітарної рубки

Житомирська область

Постійний лісокористувач ДП «Новоград-Волинське ДЛМГ»

Лісництво Лісництво № 1

Урочище Лісництво № 1

Квартал 63 Виділ 21 Ділянка 0.6 га

d cm	діл	др	діл	др	діл	др	діл	др	діл	др	діл	др	діл	др	діл	др	діл	др	діл	др
8																				
12																				
16																				
20																				
№ п.п	Порода	D/ см.			Категорія стану	№ п.п	Порода	D/ см.			Категорія стану	№ п.п	Порода	D/ см.			Категорія стану			
		ділові	Напів	дрова				ділові	Напів	дрова				ділові	Напів	дрова				
1	Асх			38	VI Syren	36						71								
2	Асх			36	VI Syren	37						72								
3	Асх			40	VI Syren	38						73								
4	Асх			32	VI Syren	39						74								
5	Асх			40	VI Syren	40						75								
6	Асх			36	VI Syren	41						76								
7	Асх			40	VI Syren	42						77								
8	Асх			40	VI Syren	43						78								
9	Асх			40	VI Syren	44						79								
10	Асх			40	VI Syren	45						80								
11	Асх			40	VI Syren	46						81								
12	Асх			34	VI Syren	47						82								
13	Асх			40	VI Syren	48						83								
14	Асх			36	VI Syren	49						84								
15	Асх			38	VI Syren	50						85								
16	Асх			38	VI Syren	51						86								
17	Асх			36	VI Syren	52						87								
18	Асх			36	VI Syren	53						88								
19						54						89								
20						55						90								
21						56						91								
22						57						92								
23						58						93								
24						59						94								
25						60						95								
26						61						96								
27						62						97								
28						63						98								
29						64						99								
30						65						100								
31						66						101								
32						67						102								
33						68						103								
34						69						104								
35						70						105								

НУМЕРАЦІЙНА ВІДОМІСТЬ ДЕРЕВ,

призначених для вибіркової санітарної рубки

Житомирська область

Постійний лісокористувач ДП «Новоград-Волинське ДЛМГ»

Лісництво

Урочище

Квартал

Види

Ділянка

Площа

d cm	Порода		D/cm.	Категорія стану	№ п.п	Порода		D/cm.	Категорія стану	№ п.п	Порода		D/cm.	Категорія стану
	дл	др				дл	др				дл	др		
8	дл	др	дл	др	дл	дл	др	дл	др	дл	дл	др	дл	др
12	дл	др	дл	др	дл	дл	др	дл	др	дл	дл	др	дл	др
16	дл	др	дл	др	дл	дл	др	дл	др	дл	дл	др	дл	др
20	дл	др	дл	др	дл	дл	др	дл	др	дл	дл	др	дл	др
1	дл	др	дл	др	дл	дл	др	дл	др	дл	дл	др	дл	др
2	дл	др	дл	др	дл	дл	др	дл	др	дл	дл	др	дл	др
3	дл	др	дл	др	дл	дл	др	дл	др	дл	дл	др	дл	др
4	дл	др	дл	др	дл	дл	др	дл	др	дл	дл	др	дл	др
5	дл	др	дл	др	дл	дл	др	дл	др	дл	дл	др	дл	др
6	дл	др	дл	др	дл	дл	др	дл	др	дл	дл	др	дл	др
7	дл	др	дл	др	дл	дл	др	дл	др	дл	дл	др	дл	др
8	дл	др	дл	др	дл	дл	др	дл	др	дл	дл	др	дл	др
9	дл	др	дл	др	дл	дл	др	дл	др	дл	дл	др	дл	др
10	дл	др	дл	др	дл	дл	др	дл	др	дл	дл	др	дл	др
11	дл	др	дл	др	дл	дл	др	дл	др	дл	дл	др	дл	др
12	дл	др	дл	др	дл	дл	др	дл	др	дл	дл	др	дл	др
13	дл	др	дл	др	дл	дл	др	дл	др	дл	дл	др	дл	др
14	дл	др	дл	др	дл	дл	др	дл	др	дл	дл	др	дл	др
15	дл	др	дл	др	дл	дл	др	дл	др	дл	дл	др	дл	др
16	дл	др	дл	др	дл	дл	др	дл	др	дл	дл	др	дл	др
17	дл	др	дл	др	дл	дл	др	дл	др	дл	дл	др	дл	др
18	дл	др	дл	др	дл	дл	др	дл	др	дл	дл	др	дл	др
19	дл	др	дл	др	дл	дл	др	дл	др	дл	дл	др	дл	др
20	дл	др	дл	др	дл	дл	др	дл	др	дл	дл	др	дл	др
21	дл	др	дл	др	дл	дл	др	дл	др	дл	дл	др	дл	др
22	дл	др	дл	др	дл	дл	др	дл	др	дл	дл	др	дл	др
23	дл	др	дл	др	дл	дл	др	дл	др	дл	дл	др	дл	др
24	дл	др	дл	др	дл	дл	др	дл	др	дл	дл	др	дл	др
25	дл	др	дл	др	дл	дл	др	дл	др	дл	дл	др	дл	др
26	дл	др	дл	др	дл	дл	др	дл	др	дл	дл	др	дл	др
27	дл	др	дл	др	дл	дл	др	дл	др	дл	дл	др	дл	др
28	дл	др	дл	др	дл	дл	др	дл	др	дл	дл	др	дл	др
29	дл	др	дл	др	дл	дл	др	дл	др	дл	дл	др	дл	др
30	дл	др	дл	др	дл	дл	др	дл	др	дл	дл	др	дл	др
31	дл	др	дл	др	дл	дл	др	дл	др	дл	дл	др	дл	др
32	дл	др	дл	др	дл	дл	др	дл	др	дл	дл	др	дл	др
33	дл	др	дл	др	дл	дл	др	дл	др	дл	дл	др	дл	др
34	дл	др	дл	др	дл	дл	др	дл	др	дл	дл	др	дл	др
35	дл	др	дл	др	дл	дл	др	дл	др	дл	дл	др	дл	др

d cm	д/л	д/р	D/cm.				Категорія стану		№ п.п	д/л	д/р	D/cm.				Категорія стану		№ п.п	д/л	д/р	D/cm.				Категорія стану	
8	д/л	д/р	д/л	д/р	д/л	д/р	д/л	д/р	д/л	д/р	д/л	д/р	д/л	д/р	д/л	д/р	д/л	д/р	д/л	д/р	д/л	д/р	д/л	д/р	д/л	д/р
12																										
16																										
20																										
№ п.п	Порода		D/cm.				Категорія стану		№ п.п	Порода		D/cm.				Категорія стану		№ п.п	Порода		D/cm.				Категорія стану	
106									145									184								
107									146									185								
108									147									186								
109									148									187								
110									149									188								
111									150									189								
112									151									190								
113									152									191								
114									153									192								
115									154									193								
116									155									194								
117									156									195								
118									157									196								
119									158									197								
120									159									198								
121									160									199								
122									161									200								
123									162									201								
124									163									202								
125									164									203								
126									165									204								
127									166									205								
128									167									206								
129									168									207								
130									169									208								
131									170									209								
132									171									210								
133									172									211								
134									173									212								
135									174									213								
136									175									214								
137									176									215								
138									177									216								
139									178									217								
140									179									218								
141									180									219								
142									181									220								
143									182									221								
144									183									222								

Всього дерев

11 (сучасних) дерев

20 р

Мисовий
Ділячка
с/г

"Ділячка" с/г
Ділячка с/г

НУМЕРАЦІЙНА ВІДОМІСТЬ ДЕРЕВ,

призначених для вибіркової санітарної рубки

Постійний лісокористувач ДП «Новоград-Волинське ДЛМГ»

Житомирська обл

Лісництво

Урочище

Квартал

Виділ

Ділянка

Площа

га

d cm	Ор.		Дор.		Ділов.		Др.		Ділов.		Др.		Ділов.		Др.		Ділов.		Др.	
	діл	др	діл	др	діл	др	діл	др	діл	др	діл	др	діл	др	діл	др	діл	др	діл	др
8																				
12								3												
16						2		3												
20								3												
№ п.п	Порода	D/ см.			Категорія стану	№ п.п	Порода	D/ см.			Категорія стану	№ п.п	Порода	D/ см.			Категорія стану			
		ділові	Напів	дрова				ділові	Напів	дрова				ділові	Напів	дрова				
✓ 1	Ор			44	VI Трутов.	36						71								
✓ 2	Ор			44	келіве	37						72								
✓ 3	Ор			44	IV Буген	38						73								
✓ 4	Ор			44	IV Буген	39						74								
✓ 5	Ор			32	IV Буген	40						75								
✓ 6	Ор			28	VI Трутов.	41						76								
✓ 7	Ор			40	келіве	42						77								
✓ 8	Ор			48	келіве	43						78								
✓ 9	Ор			48	келіве	44						79								
✓ 10	Ор			40	келіве	45						80								
✓ 11	Ор			44	VI Трутов.	46						81								
✓ 12	Ор			32	IV Буген	47						82								
✓ 13	Ор			32	IV Буген	48						83								
✓ 14	Ор			32	келіве	49						84								
✓ 15	Ор		32		IV Буген	50						85								
✓ 16	Ор			44	келіве	51						86								
✓ 17	Ор		40		IV Буген	52						87								
✓ 18	Ор		28		IV Буген	53						88								
✓ 19	Ор			24	VI Буген	54						89								
✓ 20	Ор		32		IV Буген	55						90								
✓ 21	Ор			28	IV Буген	56						91								
✓ 22	Ор			32	VI Буген	57						92								
✓ 23	Ор	36			IV Буген	58						93								
✓ 24	Ор	28			IV Буген	59						94								
✓ 25	Ор			28	VI Буген	60						95								
✓ 26	Ор			28	IV Буген	61						96								
✓ 27	Ор			24	IV Буген	62						97								
✓ 28	Ор			28	келіве	63						98								
✓ 29	Ор		28		IV Буген	64						99								
✓ 30	Ор			24	VI Трутов.	65						100								
✓ 31	Ор			28	VI Трутов.	66						101								
✓ 32	Ор					67						102								
✓ 33						68						103								
✓ 34						69						104								
✓ 35						70						105								

d cm	д/л	д/р	д/л	д/р	д/л	д/р	д/л	д/р	д/л	д/р	д/л	д/р	д/л	д/р	д/л	д/р	д/л	д/р	д/л	д/р
8																				
12																				
16																				
20																				
№ п.п.	Порода	D/cm.				Категорія стану	№ п.п.	Порода	D/cm.				Категорія стану	№ п.п.	Порода	D/cm.				Категорія стану
		ділові	Напів	дрова	ділові				Напів	дрова	ділові	Напів				дрова				
106						145						184								
107						146						185								
108						147						186								
109						148						187								
110						149						188								
111						150						189								
112						151						190								
113						152						191								
114						153						192								
115						154						193								
116						155						194								
117						156						195								
118						157						196								
119						158						197								
120						159						198								
121						160						199								
122						161						200								
123						162						201								
124						163						202								
125						164						203								
126						165						204								
127						166						205								
128						167						206								
129						168						207								
130						169						208								
131						170						209								
132						171						210								
133						172						211								
134						173						212								
135						174						213								
136						175						214								
137						176						215								
138						177						216								
139						178						217								
140						179						218								
141						180						219								
142						181						220								
143						182						221								
144						183						222								

Місце лісу

42/03/04/05/06/07/08/09/10/11/12/13/14/15/16/17/18/19/20/21/22/23/24/25/26/27/28/29/30/31/32/33/34/35/36/37/38/39/40/41/42/43/44/45/46/47/48/49/50/51/52/53/54/55/56/57/58/59/60/61/62/63/64/65/66/67/68/69/70/71/72/73/74/75/76/77/78/79/80/81/82/83/84/85/86/87/88/89/90/91/92/93/94/95/96/97/98/99/100/101/102/103/104/105/106/107/108/109/110/111/112/113/114/115/116/117/118/119/120/121/122/123/124/125/126/127/128/129/130/131/132/133/134/135/136/137/138/139/140/141/142/143/144/145/146/147/148/149/150/151/152/153/154/155/156/157/158/159/160/161/162/163/164/165/166/167/168/169/170/171/172/173/174/175/176/177/178/179/180/181/182/183/184/185/186/187/188/189/190/191/192/193/194/195/196/197/198/199/200/201/202/203/204/205/206/207/208/209/210/211/212/213/214/215/216/217/218/219/220/221/222/223/224/225/226/227/228/229/230/231/232/233/234/235/236/237/238/239/240/241/242/243/244/245/246/247/248/249/250/251/252/253/254/255/256/257/258/259/260/261/262/263/264/265/266/267/268/269/270/271/272/273/274/275/276/277/278/279/280/281/282/283/284/285/286/287/288/289/290/291/292/293/294/295/296/297/298/299/300/301/302/303/304/305/306/307/308/309/310/311/312/313/314/315/316/317/318/319/320/321/322/323/324/325/326/327/328/329/330/331/332/333/334/335/336/337/338/339/340/341/342/343/344/345/346/347/348/349/350/351/352/353/354/355/356/357/358/359/360/361/362/363/364/365/366/367/368/369/370/371/372/373/374/375/376/377/378/379/380/381/382/383/384/385/386/387/388/389/390/391/392/393/394/395/396/397/398/399/400/401/402/403/404/405/406/407/408/409/410/411/412/413/414/415/416/417/418/419/420/421/422/423/424/425/426/427/428/429/430/431/432/433/434/435/436/437/438/439/440/441/442/443/444/445/446/447/448/449/450/451/452/453/454/455/456/457/458/459/460/461/462/463/464/465/466/467/468/469/470/471/472/473/474/475/476/477/478/479/480/481/482/483/484/485/486/487/488/489/490/491/492/493/494/495/496/497/498/499/500/501/502/503/504/505/506/507/508/509/510/511/512/513/514/515/516/517/518/519/520/521/522/523/524/525/526/527/528/529/530/531/532/533/534/535/536/537/538/539/540/541/542/543/544/545/546/547/548/549/550/551/552/553/554/555/556/557/558/559/560/561/562/563/564/565/566/567/568/569/570/571/572/573/574/575/576/577/578/579/580/581/582/583/584/585/586/587/588/589/590/591/592/593/594/595/596/597/598/599/600/601/602/603/604/605/606/607/608/609/610/611/612/613/614/615/616/617/618/619/620/621/622/623/624/625/626/627/628/629/630/631/632/633/634/635/636/637/638/639/640/641/642/643/644/645/646/647/648/649/650/651/652/653/654/655/656/657/658/659/660/661/662/663/664/665/666/667/668/669/670/671/672/673/674/675/676/677/678/679/680/681/682/683/684/685/686/687/688/689/690/691/692/693/694/695/696/697/698/699/700/701/702/703/704/705/706/707/708/709/710/711/712/713/714/715/716/717/718/719/720/721/722/723/724/725/726/727/728/729/730/731/732/733/734/735/736/737/738/739/740/741/742/743/744/745/746/747/748/749/750/751/752/753/754/755/756/757/758/759/760/761/762/763/764/765/766/767/768/769/770/771/772/773/774/775/776/777/778/779/780/781/782/783/784/785/786/787/788/789/790/791/792/793/794/795/796/797/798/799/800/801/802/803/804/805/806/807/808/809/810/811/812/813/814/815/816/817/818/819/820/821/822/823/824/825/826/827/828/829/830/831/832/833/834/835/836/837/838/839/840/841/842/843/844/845/846/847/848/849/850/851/852/853/854/855/856/857/858/859/860/861/862/863/864/865/866/867/868/869/870/871/872/873/874/875/876/877/878/879/880/881/882/883/884/885/886/887/888/889/890/891/892/893/894/895/896/897/898/899/900/901/902/903/904/905/906/907/908/909/910/911/912/913/914/915/916/917/918/919/920/921/922/923/924/925/926/927/928/929/930/931/932/933/934/935/936/937/938/939/940/941/942/943/944/945/946/947/948/949/950/951/952/953/954/955/956/957/958/959/960/961/962/963/964/965/966/967/968/969/970/971/972/973/974/975/976/977/978/979/980/981/982/983/984/985/986/987/988/989/990/991/992/993/994/995/996/997/998/999/1000/1001/1002/1003/1004/1005/1006/1007/1008/1009/1010/1011/1012/1013/1014/1015/1016/1017/1018/1019/1020/1021/1022/1023/1024/1025/1026/1027/1028/1029/1030/1031/1032/1033/1034/1035/1036/1037/1038/1039/1040/1041/1042/1043/1044/1045/1046/1047/1048/1049/1050/1051/1052/1053/1054/1055/1056/1057/1058/1059/1060/1061/1062/1063/1064/1065/1066/1067/1068/1069/1070/1071/1072/1073/1074/1075/1076/1077/1078/1079/1080/1081/1082/1083/1084/1085/1086/1087/1088/1089/1090/1091/1092/1093/1094/1095/1096/1097/1098/1099/1100/1101/1102/1103/1104/1105/1106/1107/1108/1109/1110/1111/1112/1113/1114/1115/1116/1117/1118/1119/1120/1121/1122/1123/1124/1125/1126/1127/1128/1129/1130/1131/1132/1133/1134/1135/1136/1137/1138/1139/1140/1141/1142/1143/1144/1145/1146/1147/1148/1149/1150/1151/1152/1153/1154/1155/1156/1157/1158/1159/1160/1161/1162/1163/1164/1165/1166/1167/1168/1169/1170/1171/1172/1173/1174/1175/1176/1177/1178/1179/1180/1181/1182/1183/1184/1185/1186/1187/1188/1189/1190/1191/1192/1193/1194/1195/1196/1197/1198/1199/1200/1201/1202/1203/1204/1205/1206/1207/1208/1209/1210/1211/1212/1213/1214/1215/1216/1217/1218/1219/1220/1221/1222/1223/1224/1225/1226/1227/1228/1229/1230/1231/1232/1233/1234/1235/1236/1237/1238/1239/1240/1241/1242/1243/1244/1245/1246/1247/1248/1249/1250/1251/1252/1253/1254/1255/1256/1257/1258/1259/1260/1261/1262/1263/1264/1265/1266/1267/1268/1269/1270/1271/1272/1273/1274/1275/1276/1277/1278/1279/1280/1281/1282/1283/1284/1285/1286/1287/1288/1289/1290/1291/1292/1293/1294/1295/1296/1297/1298/1299/1300/1301/1302/1303/1304/1305/1306/1307/1308/1309/1310/1311/1312/1313/1314/1315/1316/1317/1318/1319/1320/1321/1322/1323/1324/1325/1326/1327/1328/1329/1330/1331/1332/1333/1334/1335/1336/1337/1338/1339/1340/1341/1342/1343/1344/1345/1346/1347/1348/1349/1350/1351/1352/1353/1354/1355/1356/1357/1358/1359/1360/1361/1362/1363/1364/1365/1366/1367/1368/1369/1370/1371/1372/1373/1374/1375/1376/1377/1378/1379/1380/1381/1382/1383/1384/1385/1386/1387/1388/1389/1390/1391/1392/1393/1394/1395/1396/1397/1398/1399/1400/1401/1402/1403/1404/1405/1406/1407/1408/1409/1410/1411/1412/1413/1414/1415/1416/1417/1418/1419/1420/1421/1422/1423/1424/1425/1426/1427/1428/1429/1430/1431/1432/1433/1434/1435/1436/1437/1438/1439/1440/1441/1442/1443/1444/1445/1446/1447/1448/1449/1450/1451/1452/1453/1454/1455/1456/1457/1458/1459/1460/1461/1462/1463/1464/1465/1466/1467/1468/1469/1470/1471/1472/1473/1474/1475/1476/1477/1478/1479/1480/1481/1482/1483/1484/1485/1486/1487/1488/1489/1490/1491/1492/1493/1494/1495/1496/1497/1498/1499/1500/1501/1502/1503/1504/1505/1506/1507/1508/1509/1510/1511/1512/1513/1514/1515/1516/1517/1518/1519/1520/1521/1522/1523/1524/1525/1526/1527/1528/1529/1530/1531/1532/1533/1534/1535/1536/1537/1538/1539/1540/1541/1542/1543/1544/1545/1546/1547/1548/1549/1550/1551/1552/1553/1554/1555/1556/1557/1558/1559/1560/1561/1562/1563/1564/1565/1566/1567/1568/1569/1570/1571/1572/1573/1574/1575/1576/1577/1578/1579/1580/1581/1582/1583/1584/1585/1586/1587/1588/1589/1590/1591/1592/1593/1594/1595/1596/1597/1598/1599/1600/1601/1602/1603/1604/1605/1606/1607/1608/1609/1610/1611/1612/161

НУМЕРАЦІЙНА ВІДОМІСТЬ ДЕРЕВ,

призначених для вибіркової санітарної рубки

Постійний лісокористувач ДП «Новоград-Волинське ДЛМГ»

Житомирська обл

Лісництво Шпильовське

Урочище _____

Квартал 14

Виділ 14

Ділянка 1

Площа 2.0 га

d cm	діл		др		діл		др		діл		др		діл		др		діл		др		діл		др	
	діл	др	діл	др	діл	др	діл	др	діл	др	діл	др	діл	др	діл	др	діл	др	діл	др	діл	др		
8		1/1		1/1																				
12		1/1		1/1																				
16		1/1		1/1																				
20		1/4		1/4																				
№ п.п	Порода	D/ см.			Категорія стану	№ п.п	Порода	D/ см.			Категорія стану	№ п.п	Порода	D/ см.			Категорія стану							
		ділові	Напів	дрова				ділові	Напів	дрова				ділові	Напів	дрова								
1	Бк			32	VI 300	36						71												
2	Бк			24	VI 300	37						72												
3	Бк			24	VI 300	38						73												
4	Бк			24	VI 300	39						74												
5	Бк			24	VI 300	40						75												
6	Бк			24	VI 300	41						76												
7	Бк			44	VI 300	42						77												
8	Бк		28		VI 300	43						78												
9	Бк			36	VI 300	44						79												
10	Бк		40		VI 300	45						80												
11	Бк		44		VI 300	46						81												
12	Бк		40		VI 300	47						82												
13	Бк			24	VI 300	48						83												
14	Бк			36	VI 300	49						84												
15	Бк			24	VI 300	50						85												
16	Бк			24	VI 300	51						86												
17	Бк			32	VI 300	52						87												
18						53						88												
19						54						89												
20						55						90												
21						56						91												
22						57						92												
23						58						93												
24						59						94												
25						60						95												
26						61						96												
27						62						97												
28						63						98												
29						64						99												
30						65						100												
31						66						101												
32						67						102												
33						68						103												
34						69						104												
35						70						105												

d cm	д/л	д/р	д/л	д/р	д/л	д/р	д/л	д/р	д/л	д/р	д/л	д/р	д/л	д/р	д/л	д/р	д/л	д/р	д/л	д/р
8																				
12																				
15																				
20																				
№ п.п	Порода		D/cm		Категорія стану		№ п.п	Порода		D/cm		Категорія стану		№ п.п	Порода		D/cm		Категорія стану	
	ділові	дрова	Напів	дрова				ділові	дрова	Напів	дрова				ділові	дрова	Напів	дрова		
106							145							184						
107							146							185						
108							147							186						
109							148							187						
110							149							188						
111							150							189						
112							151							190						
113							152							191						
114							153							192						
115							154							193						
116							155							194						
117							156							195						
118							157							196						
119							158							197						
120							159							198						
121							160							199						
122							161							200						
123							162							201						
124							163							202						
125							164							203						
126							165							204						
127							166							205						
128							167							206						
129							168							207						
130							169							208						
131							170							209						
132							171							210						
133							172							211						
134							173							212						
135							174							213						
136							175							214						
137							176							215						
138							177							216						
139							178							217						
140							179							218						
141							180							219						
142							181							220						
143							182							221						
144							183							222						

Результат

44 (середнє значення)

20 р

Власник
Сторож

Місце збереження
Сторож

Зведена
**Польова перелікова відомість дерев,
 призначених у рубку**

Постійний лісокористувач _____
 Лісництво (структурний підрозділ) Нов.-Воминське
 Категорія лісів IV, господарство соснове, Мекварталу 3, № виділу 15, № ділянки _____
 Лісосіка на 20 21 рік, система рубок СРВ, вид, спосіб рубки вибірковий, загальна
 площа ділянки 1.6 га, експлуатаційна площа ділянки _____ га, забезпечення збереження підросту - площа _____ т
 порода _____ кількість на 1 га _____ тис. шт.
 Древа які не підлягають вирубуванню і залишаються на лісосіках (для суцільних рубок) кількість _____ т
 Спосіб відновлення лісів _____
 Спосіб очищення _____

Номери моделей	Порода <u>Сосна</u>				Порода <u>Береза</u>				Порода <u>Дуб</u>			
	Ступені товщини, см	Висота дерев, 0,5 м	Середня висота, 0,1 м	Розряд висот	Ступені товщини, см	Висота дерев, 0,5 м	Середня висота, 0,1 м	Розряд висот	Ступені товщини, см	Висота дерев, 0,5 м	Середня висота, 0,1 м	Розряд висот
1	16	18.5	18.2	2	16	17.5	17.5	3	16	17.5	14.8	4
2	16	17.5							16	15.0		
3	16	18.5										
4	20	20.5	20.5	2	20	20.0	20.3	3	20	16.0	16.0	4
5	20	20.0			20	20.5						
6	20	21.0										
7	24	21.5	22.0	2								
8	24	22.0										
9	24	22.5										
Встановлені в розряд висот	<u>II</u>				<u>III</u>				<u>IV</u>			
Номери моделей	Порода _____				Порода _____				Порода _____			
	Ступені товщини, см	Висота дерев, 0,5 м	Середня висота, 0,1 м	Розряд висот	Ступені товщини, см	Висота дерев, 0,5 м	Середня висота, 0,1 м	Розряд висот	Ступені товщини, см	Висота дерев, 0,5 м	Середня висота, 0,1 м	Розряд висот
1												
2												
3												
4												
5												
6												
7												
8												
9												
Встановлені в розряд висот												

Висоти модельних дерев обмірювались: (висотоміром, мірною вилкою, заміром зрубаних дорев, іншим способом _____)

Виконавці поч. міс-во Митрофан = Жигадюк С. П.

" 15 " 03. 2021 р

призначених для вибіркової санітарної рубки

Постиганий инициативач ДП «Новгород-Волынське ДЛМГ»
А. Вовкунець
 Підписує 16
 Уточнює 16

Уповише Борислав Јован

Личность А. Боллс
Корпус 3 Будин 15

Уповише Борисова гале
Тинова 16 па

Конструкция

Будни 15

Діюжна

16

d cm	Алмоса	Дрова	Діля			Діля			Діля	Діля	Діля	Діля			
			Діля	Діля	Діля	Діля	Діля	Діля							
8			1/3			1/4									
12			1/16			1/5			1/1						
16			1/45			1/8			1/2						
20			1/54			1/16			1/1						
№ п.п	Порода	Д/см.	Категорія стану	№ п.п	Порода	Д/см.	Категорія стану	№ п.п	Порода	Д/см.	Категорія стану				
ділові	Напів			ділові	Напів			ділові	Напів			ділові	Напів	ділові	Напів
1	Б	24	4-Білий	36	Б	24	4-Білий	71	Б	24	4-Білий				
2	Б	24	4-Білий	37	Б	24	4-Білий	72	Б	24	4-Білий				
3	Б	24	4-Білий	38	Б	24	4-Білий	73	Б	24	4-Білий				
4	Б	24	4-Білий	39	Б	24	4-Білий	74	Б	24	4-Білий				
5	Б	24	4-Білий	40	Б	24	4-Білий	75	Б	24	4-Білий				
6	Б	24	4-Білий	41	Б	24	4-Білий	76	Б	24	4-Білий				
7	Б	32	4-Білий	42	Б	28	4-Білий	77	Б	24	4-Білий				
8	Б	24	4-Білий	43	Б	36	4-Білий	78	Б	24	4-Білий				
9	Б	24	4-Білий	44	Б	24	4-Білий	79	Б	24	4-Білий				
10	Б	32	4-Білий	45	Б	24	4-Білий	80	Б	24	4-Білий				
11	Б	24	4-Білий	46	Б	24	4-Білий	81	Б	24	4-Білий				
12	Б	24	4-Білий	47	Б	24	4-Білий	82	Б	24	4-Білий				
13	Б	24	4-Білий	48	Б	24	4-Білий	83	Б	24	4-Білий				
14	Б	32	4-Білий	49	Б	24	4-Білий	84	Б	24	4-Білий				
15	Б	24	4-Білий	50	Б	24	4-Білий	85	Б	24	4-Білий				
16	Б	24	4-Білий	51	Б	24	4-Білий	86	Б	24	4-Білий				
17	Б	24	4-Білий	52	Б	24	4-Білий	87	Б	24	4-Білий				
18	Б	24	4-Білий	53	Б	24	4-Білий	88	Б	24	4-Білий				
19	Б	24	4-Білий	54	Б	24	4-Білий	89	Б	24	4-Білий				
20	Б	32	4-Білий	55	Б	24	4-Білий	90	Б	24	4-Білий				
21	Б	32	4-Білий	56	Б	32	4-Білий	91	Б	24	4-Білий				
22	Б	24	4-Білий	57	Б	24	4-Білий	92	Б	24	4-Білий				
23	Б	24	4-Білий	58	Б	24	4-Білий	93	Б	24	4-Білий				
24	Б	24	4-Білий	59	Б	24	4-Білий	94	Б	24	4-Білий				
25	Б	24	4-Білий	60	Б	24	4-Білий	95	Б	24	4-Білий				
26	Б	24	4-Білий	61	Б	24	4-Білий	96	Б	24	4-Білий				
27	Б	24	4-Білий	62	Б	24	4-Білий	97	Б	24	4-Білий				
28	Б	24	4-Білий	63	Б	24	4-Білий	98	Б	24	4-Білий				
29	Б	24	4-Білий	64	Б	24	4-Білий	99	Б	24	4-Білий				
30	Б	24	4-Білий	65	Б	24	4-Білий	100	Б	24	4-Білий				
31	Б	24	4-Білий	66	Б	24	4-Білий	101	Б	24	4-Білий				
32	Б	24	4-Білий	67	Б	24	4-Білий	102	Б	24	4-Білий				
33	Б	24	4-Білий	68	Б	24	4-Білий	103	Б	24	4-Білий				
34	Б	24	4-Білий	69	Б	24	4-Білий	104	Б	24	4-Білий				
35	Б	24	4-Білий	70	Б	24	4-Білий	105	Б	24	4-Білий				

basen gepulv.; 250 (gleicher vorgehen) ges.

D/ cm	ділова			дрова			діл	др	діл	др	діл	др	діл	др
8														
12														
16														
20														

№ п.п.	Порода	D/ см.			Категорія стану	№ п.п.	Порода	D/ см.			Категорія стану	№ п.п.	Порода	D/ см.			Категорія стану
		ділові	Напів	дрова				ділові	Напів	дрова				ділові	Напів	дрова	
106						145						184					
107						146						185					
108						147						186					
109						148						187					
110						149						188					
111						150						189					
112						151						190					
113						152						191					
114						153						192					
115						154						193					
116						155						194					
117						156						195					
118						157						196					
119						158						197					
120						159						198					
121						160						199					
122						161						200					
123						162						201					
124						163						202					
125						164						203					
126						165						204					
127						166						205					
128						167						206					
129						168						207					
130						169						208					
131						170						209					
132						171						210					
133						172						211					
134						173						212					
135						174						213					
136						175						214					
137						176						215					
138						177						216					
139						178						217					
140						179						218					
141						180						219					
142						181						220					
143						182						221					
144						183						222					

Всього дерев _____

інженер л/г

інженер л/г

ст. майстер лісу

Манзюк С.М.

Степанюк О.Д.

Чернатевич М.Р

20 __р

призначених для вибіркової санітарної рубки

Полный лескористуач ДП «Новоград-Волинське ДЛМГ»
 Ноб-Водуєцько
 Урочище Жарівська гора
 Лісництво

Burai 18

Діагностика

Упрочиле **Не**

Tharibetia gale

Компьютер

Burai 18

Діагностика

Thoula 3, 2 ra

[illegible]

d cm	Ділова		Дрова		ДІЛ	ДР	ДІЛ	ДР	ДІЛ	ДР	ДІЛ	ДР
	Ділова	Дрова	ДІЛ	ДР								
8												
12												
16												
20												
№ п.п	Порода	D / cm.			Категорія стану	№ п.п	Порода	D / cm.			Категорія стану	
		ділові	Напів	дрова				ділові	Напів	дрова		
106					145					184		
107					146					185		
108					147					186		
109					148					187		
110					149					188		
111					150					189		
112					151					190		
113					152					191		
114					153					192		
115					154					193		
116					155					194		
117					156					195		
118					157					196		
119					158					197		
120					159					198		
121					160					199		
122					161					200		
123					162					201		
124					163					202		
125					164					203		
126					165					204		
127					166					205		
128					167					206		
129					168					207		
130					169					208		
131					170					209		
132					171					210		
133					172					211		
134					173					212		
135					174					213		
136					175					214		
137					176					215		
138					177					216		
139					178					217		
140					179					218		
141					180					219		
142					181					220		
143					182					221		
144					183					222		

Всього дерев _____

інженер л/г

інженер л/г

ст. майстер лісу

Манзюк С.М.

Степанюк О.Д.

Чернатевич М.Р

20_р

призначених для вибіркової санітарної рубки

Постійний лісокористувач ДП «Новгород-Волинське ДЛМГ»

Упрочнение

Примечание 3.0 на

[illegible]

d cm	Ділова			Дрова			d _л	д _р	d _л	д _р	d _л	д _р	d _л	д _р						
8																				
12																				
16																				
20																				
№ п.п	Порода			Категорія стану			№ п.п	Порода			Категорія стану			№ п.п	Порода			Категорія стану		
	D / cm.							D / cm.							D / cm.					
	ділові	Напів	дрова		ділові	Напів	дрова		ділові	Напів	дрова		ділові	Напів	дрова		ділові	Напів	дрова	
106				145				184												
107				146				185												
108				147				186												
109				148				187												
110				149				188												
111				150				189												
112				151				190												
113				152				191												
114				153				192												
115				154				193												
116				155				194												
117				156				195												
118				157				196												
119				158				197												
120				159				198												
121				160				199												
122				161				200												
123				162				201												
124				163				202												
125				164				203												
126				165				204												
127				166				205												
128				167				206												
129				168				207												
130				169				208												
131				170				209												
132				171				210												
133				172				211												
134				173				212												
135				174				213												
136				175				214												
137				176				215												
138				177				216												
139				178				217												
140				179				218												
141				180				219												
142				181				220												
143				182				221												
144				183				222												

Всього дерев _____

Інженер л/т _____

Інженер л/т _____

ст. майстер лісу _____

Манзюк С.М. _____

Степанюк О.Д. _____

Чернагевич М.Р. _____

20__р

НУМЕРАЦІЙНА ВІДОМІСТЬ ДЕРЕВ,

призначених для вибіркової санітарної рубки

Житомирська область

Простійний лісокористувач ДП «Новоград-Волинське ДЛМГ»

Лісництво Нов. Волинське

Урочище Радичі

Квартал 8

Виділ 8

Ділянка

Площа 1.8 га

d cm	C		D2		Bn		B. n/а		C		C. n/а	
	ділова	дрова	діл	др	діл	др	діл	др	діл	др	діл	др
8		1/7		1/8								16-1/4
12		21		1/1		1/1						11
16	25	25		1/2		1/3		1/2		1/1		24-1/2
20	36	9						1/1				32-1/4

№ п.п	Порода	D/ см.			Категорія стану	№ п.п	Порода	D/ см.			Категорія стану	№ п.п	Порода	D/ см.			Категорія стану			
		ділові	Напів	дрова				ділові	Напів	дрова				ділові	Напів	дрова				
1	G			32	6-бурк	36	C	28			4-бурк	71								
2	C			28	6-ч	37	C	24			4-ч	72								
3	C			28	6-ч	38	C	28			4-ч	73								
4	C	24			4-ч	39	C	24			4-ч	74								
5	C			28	6-бурк	40	C	32			4-ч	75								
6	C	24			4-бурк	41	C	28			4-ч	76								
7	C	18			4-ч	42	C	28			4-ч	77								
8	C	24			4-ч	43	C	32			4-бурк	78								
9	C	24			4-ч	44	C	28			4-бурк	79								
10	C	24			4-ч	45	C		24	6-ч		80								
11	C	28			4-ч	46	C	28			4-ч	81								
12	C	28			4-ч	47	C		24	6-ч		82								
13	C	32			4-ч	48	Всього дерев: 194										83	зв'язного голки/мт.		
14	C	36			4-ч	49						84								
15	C	24			4-ч	50						85								
16	C	24			4-ч	51						86								
17	C	36			4-ч	52						87								
18	C	24			4-ч	53						88								
19	C	24			4-ч	54						89								
20	C	24			4-ч	55						90								
21	C	32			4-ч	56						91								
22	C	32			4-ч	57						92								
23	C	28			4-ч	58	Всього високими:					93								
24	C	24			4-ч	59						94								
25	C	24			4-бурк	60	ст.-лісноталог					95								
26	C	28			4-ч	61						96								
27	C	24			4-ч	62	пол. ліс-го					97								
28	C	24			4-ч	63						98								
29	C	28			4-ч	64	м-р ліс					99								
30	C	24			4-ч	65						100								
31	C	24			4-ч	66						101								
32	C	32			4-ч	67						102								
33	C	24			4-ч	68						103								
34	C	24			4-ч	69						104								
35	C	24			4-ч	70						105								

12.03.2021р

d cm	Ділова			Дрова			д/л	д/р	д/л	д/р	д/л	д/р					
8																	
12																	
16																	
20																	
№ п.п	Порода	D/см.			Категорія стану	№ п.п	Порода	D/см.			Категорія стану	№ п.п	Порода	D/см.			Категорія стану
		ділові	Напів	дрова				ділові	Напів	дрова				ділові	Напів	дрова	
106						145						184					
107						146						185					
108						147						186					
109						148						187					
110						149						188					
111						150						189					
112						151						190					
113						152						191					
114						153						192					
115						154						193					
116						155						194					
117						156						195					
118						157						196					
119						158						197					
120						159						198					
121						160						199					
122						161						200					
123						162						201					
124						163						202					
125						164						203					
126						165						204					
127						166						205					
128						167						206					
129						168						207					
130						169						208					
131						170						209					
132						171						210					
133						172						211					
134						173						212					
135						174						213					
136						175						214					
137						176						215					
138						177						216					
139						178						217					
140						179						218					
141						180						219					
142						181						220					
143						182						221					
144						183						222					

Всього дерев _____

інженер л/г

інженер л/г

20 _р

ст. майстер лісу

Манзюк С.М.

Степанюк О.Д.

Чернатович М.Р

НУМЕРАЦІЙНА ВІДОМІСТЬ ДЕРЕВ,

призначених для вибіркової санітарної рубки

Житомирська область

Лісництво дів.-Розшищенке Постійний ліскористувач ДП «Новгород-Волинське ДЛМД»

Картри 20 Вийд 16 Ділянка 1 Урочище Розшище

Площа 0,5 га

8 - 14,0
12 - 14,5
16 - 16,5
Пом. 2.00 джерело

d cm	ділова			дрова			діл	др	діл	др	діл	др
8		Витт	/ 27		Зрост.							
12		В	/ 9									
16		В:	/ 12									
20												
№ п.п	Порода	D/ cm.			Категорія стану	№ п.п	Порода	D/ cm.			Категорія стану	
1		ділові	Напів	дрова		36		ділові	Напів	дрова		
2						37						
3						38						
4						39						
5						40						
6						41						
7						42						
8						43						
9						44						
10						45						
11						46						
12						47						
13						48						
14						49						
15						50						
16						51						
17						52						
18						53						
19						54						
20						55						
21						56						
22						57						
23						58						
24						59						
25						60						
26						61						
27						62						
28						63						
29						64						
30						65						
31						66						
32						67						
33						68						
34						69						
35						70						

d cm	Ділова			Дрова			д/л	др	д/л	др	д/л	др	д/л	др			
8																	
12																	
16																	
20																	
№ п.п	Порода	D / см.			Категорія стану	№ п.п	Порода	D / см.			Категорія стану	№ п.п	Порода	D / см.			Категорія стану
		ділові	Напів	дрова				ділові	Напів	дрова				ділові	Напів	дрова	
106						145						184					
107						146						185					
108						147						186					
109						148						187					
110						149						188					
111						150						189					
112						151						190					
113						152						191					
114						153						192					
115						154						193					
116						155						194					
117						156						195					
118						157						196					
119						158						197					
120						159						198					
121						160						199					
122						161						200					
123						162						201					
124						163						202					
125						164						203					
126						165						204					
127						166						205					
128						167						206					
129						168						207					
130						169						208					
131						170						209					
132						171						210					
133						172						211					
134						173						212					
135						174						213					
136						175						214					
137						176						215					
138						177						216					
139						178						217					
140						179						218					
141						180						219					
142						181						220					
143						182						221					
144						183						222					

Всього дерев _____

Інженер д/г

Інженер д/г

20 _р

ст. майстер лісу

Манзюк С.М.

Степанюк О.А.

Чернавець М.Р

НУМЕРАЦІЙНА ВІДОМІСТЬ ДЕРЕВ,

призначених для вибіркової санітарної рубки

Житомирська область

Постійний лісокористувач ДП «Новоград-Волинське ДЛМІ»

Лісництво Н-Волинське

Урочище

Квартал

31

Виділ

4

Ділянка

Площа 99 га

№ п.п.	Порода	D/ см.			Категорія стану	№ п.п.	Порода	D/ см.			Категорія стану	№ п.п.	Порода	D/ см.			Категорія стану
		ділові	Напів	дрова				ділові	Напів	дрова				ділові	Напів	дрова	
1	С			36	6-к-р	36						71					
2	С		24		4-к-р	37						72					
3	С		24		4-к-р	38						73					
4	С		20		4-к-р	39						74					
5	С		28		4-к-р	40						75					
6	С	28			4-к-р	41						76					
7	С		24		4-к-р	42						77					
8	С		36		6-к-р	43						78					
9	С		40		6-к-р	44						79					
10	С	24			4-к-р	45						80					
11	С		28		4-к-р	46						81					
12	С		36		6-к-р	47						82					
13	С	40			6-к-р	48						83					
14	С	32			4-к-р	49						84					
15	С	40			4-к-р	50						85					
16	С	36			4-к-р	51						86					
17	С	40			4-к-р	52						87					
18	С		36		6-к-р	53						88					
19	С		32		5-к-р	54						89					
20	С	28			4-к-р	55						90					
21	С	32			4-к-р	56						91					
22	С	28			4-к-р	57						92					
23	С		32		5-к-р	58						93					
24	С	24			4-к-р	59						94					
25	С	44			4-к-р	60						95					
26	С	28			4-к-р	61						96					
27	С	36			4-к-р	62						97					
28	С		24		4-к-р	63						98					
29	С		28		4-к-р	64						99					
30	С	32			4-к-р	65						100					
31						66						101					
32						67						102					
33						68						103					
34						69						104					
35						70						105					

d cm	Ділова			Дрова			Д/л	Д/р	Д/л	Д/р	Д/л	Д/р					
8																	
12																	
16																	
20																	
№ п.п	Порода	D / см.			Категорія стану	№ п.п	Порода	D / см.			Категорія стану	№ п.п	Порода	D / см.			Категорія стану
		ділові	Напів	дрова				ділові	Напів	дрова				ділові	Напів	дрова	
106						145						184					
107						146						185					
108						147						186					
109						148						187					
110						149						188					
111						150						189					
112						151						190					
113						152						191					
114						153						192					
115						154						193					
116						155						194					
117						156						195					
118						157						196					
119						158						197					
120						159						198					
121						160						199					
122						161						200					
123						162						201					
124						163						202					
125						164						203					
126						165						204					
127						166						205					
128						167						206					
129						168						207					
130						169						208					
131						170						209					
132						171						210					
133						172						211					
134						173						212					
135						174						213					
136						175						214					
137						176						215					
138						177						216					
139						178						217					
140						179						218					
141						180						219					
142						181						220					
143						182						221					
144						183						222					

Всього дерев 34 (всього 914м³ 601м³)

інженер л/г

інженер л/г

ст. майстер лісу

Манюк С.М.

Степанюк О.Д.

Чернатевиц М.Р

15.01 2021 р

НУМЕРАЦІЙНА ВІДОМІСТЬ ДЕРЕВ,

призначених для вибіркової санітарної рубки

Житомирська область

Постійний лісокористувач ДП «Новоград-Волинське ДЛМГ»

Лісництво Новоградське

Урочище Ванівська дата

Квартал 34 Виділ II Ділянка 2 Площа 0.7 га

№ п.п.	Порода	D/ см.			Категорія стану	№ п.п.	Порода	D/ см.			Категорія стану	№ п.п.	Порода	D/ см.			Категорія стану
		ділові	Напів	дрова				ділові	Напів	дрова				ділові	Напів	дрова	
1	С ₂			36	6-кор. бер.	36	С ₂			32	6-кор. бер.	71					
2	С ₂			36	6-"	37	С ₂		32		5-"	72					
3	С ₂			32	6-"	38	С ₂			32	6-"	73					
4	С ₂			28	6-"	39	С ₂	24			4-"	74					
5	С ₂			44	6-"	40	С ₂	40			4-"	75					
6	С ₂			48	6-"	41	С ₂			24	4-бурелом	76					
7	С ₂			24	6-"	42	С ₂	32			4-середн.	77					
8	С ₂			36	6-"	43	С ₂			24	6-кор. бер.	78					
9	С ₂			44	6-"	44	С ₂	32			4-"	79					
10	С ₂			32	6-"	45	С ₂	32			4-"	80					
11	С ₂			28	6-"	46	С ₂			24	6-"	81					
12	С ₂			28	6-трируб.	47	С ₂	28			4-"	82					
13	С ₂			36	6-"	48	С ₂	40			4-"	83					
14	С ₂			32	6-"	49	С ₂	32			4-бурелом	84					
15	С ₂			28	6-"	50	С ₂	28			4-кор. бер.	85					
16	С ₂			32	6-"	51	С ₂	32			4-"	86					
17	С ₂			36	6-"	52	С ₂	28			4-"	87					
18	С ₂			28	6-"	53	С ₂	28			4-"	88					
19	С ₂	36			4-кор. бер.	54	С ₂	32			4-"	89					
20	С ₂	32			4-"	55	С ₂	32			4-"	90					
21	С ₂	28			4-"	56	С ₂			24	4-бурелом	91					
22	С ₂	36			4-"	57	С ₂			32	6-кор. бер.	92					
23	С ₂			36	6-"	58	С ₂	24			4-"	93					
24	С ₂			28	6-"	59	Всього дерев: 62 (містять 25 дв.) шт.										
25	С ₂			32	6-"	60						95					
26	С ₂			24	6-"	61						96					
27	С ₂			28	6-бурелом	62	Всього великаше:										
28	С ₂			24	6-кор. бер.	63						98					
29	С ₂			32	6-"	64	інж-лісотехнік										Висновок = Билетний В.О. =
30	С ₂			32	6-"	65						100					
31	С ₂			24	6-"	66	полк. ліс-20										= Жигалко С.П. =
32	С ₂			28	6-"	67						102					
33	С ₂			28	6-"	68	м-б ліс										= Мосійчук М.О. =
34	С ₂			32	6-"	69						104					
35	С ₂			28	6-"	70						105					

НУМЕРАЦІЙНА ВІДОМІСТЬ ДЕРЕВ, призначених для вибіркової санітарної рубки

Житомирська область

Постійний лісокористувач ДП «Новоград-Волинське ДЛМГ»

Лісництво

Ново-Волинське

Урочище

Жанівська дача

Квартал

41

Виділ

6

Ділянка

Площа

0,3 га

d cm	Ділова		Дрова		Б		Д		Вил		Гр		См/д	
	діл	др	діл	др	діл	др	діл	др	діл	др	діл	др	діл	др
8								1/1		1/1		1/1		
12								2/2		3/3		4/4		
16	1/1		1/1				1/1	1/1		2/2		1/1	32	1/1
20	2/2		4/4				1/1	1/1		2/2		1/1	36	1/1

№ п.п	Порода	D/ см.			Категорія стану	№ п.п	Порода	D/ см.			Категорія стану	№ п.п	Порода	D/ см.			Категорія стану
		ділові	Напів	дрова				ділові	Напів	дрова				ділові	Напів	дрова	
1	Д			28	Ч-трутов.	36						71					
2	С			24	Б-кор. бер.	37						72					
3	С			24	Б----	38						73					
4	С			24	Б----	39						74					
5	С			24	Б----	40						75					
6	Вил	28			Ч-трутов.	41						76					
7	Вил			24	Б-трутов.	42						77					
8	С	24			Ч-сір. бер.	43						78					
9	С			28	Б-кор. бер.	44						79					
10	С			24	Б----	45						80					
11	С			24	Б----	46						81					
12	Вил			32	Б-трутов.	47						82					
13	Д			28	Б-трутов.	48						83					
14	С	24			Ч-трутов.	49						84					
15	С	24			Ч-кор. бер.	50						85					
16	Вил			32	Б-трутов.	51						86					
17	Д			28	Б-трутов.	52						87					
18	Вил	28			Ч-трутов.	53						88					
19	Вил			24	Б-трутов.	54						89					
20	Вил	32			Ч-кор. бер.	55						90					
21						56						91					
22	Всього дерев: 52 (всього 2 ва)											92					
23						58						93					
24						59						94					
25						60						95					
26	Визвож											96					
27						62						97					
28	Вил - лісопосадка											98					
29						64						99					
30	д - тин											100					
31						66						101					
32	м-р лісу											102					
33						68						103					
34						69						104					
35						70						105					

d cm	Ділова		Дрова		д/л	д/р	д/л	д/р	д/л	д/р	
8											
12											
16											
20											
№ п.п.	Порода	D / см.			Категорія стану	№ п.п.	Порода	D / см.			Категорія стану
		ділові	Напів	дрова				ділові	Напів	дрова	
106						145					
107						146					
108						147					
109						148					
110						149					
111						150					
112						151					
113						152					
114						153					
115						154					
116						155					
117						156					
118						157					
119						158					
120						159					
121						160					
122						161					
123						162					
124						163					
125						164					
126						165					
127						166					
128						167					
129						168					
130						169					
131						170					
132						171					
133						172					
134						173					
135						174					
136						175					
137						176					
138						177					
139						178					
140						179					
141						180					
142						181					
143						182					
144						183					

Всього дерев

інженер л/г

інженер л/г

ст. майстер лісу

Манзюк С.М.

Степанюк О.Д.

Чернагевич М.Р

20 р

Житомирська область

Упрощение Staribera gara

Прочта 1.9 на

7. 5

[illegible]

d cm	Ділова			Дрова			д/л	д/р	д/л	д/р	д/л	д/р					
8																	
12																	
16																	
20																	
№ п.п	Порода	D / см.			Категорія стану	№ п.п	Порода	D / см.			Категорія стану	№ п.п	Порода	D / см.			Категорія стану
		ділові	Напів	дрова				ділові	Напів	дрова				ділові	Напів	дрова	
106						145						184					
107						146						185					
108						147						186					
109						148						187					
110						149						188					
111						150						189					
112						151						190					
113						152						191					
114						153						192					
115						154						193					
116						155						194					
117						156						195					
118						157						196					
119						158						197					
120						159						198					
121						160						199					
122						161						200					
123						162						201					
124						163						202					
125						164						203					
126						165						204					
127						166						205					
128						167						206					
129						168						207					
130						169						208					
131						170						209					
132						171						210					
133						172						211					
134						173						212					
135						174						213					
136						175						214					
137						176						215					
138						177						216					
139						178						217					
140						179						218					
141						180						219					
142						181						220					
143						182						221					
144						183						222					

Всього дерев _____

інженер л/г

інженер л/г

20 _р

ст. майстер лісу

Манзюк С.М.

Степанюк О.Д.

Чернатевич М.Р

НУМЕРАЦІЙНА ВІДОМІСТЬ ДЕРЕВ,

призначених для вибіркової санітарної рубки

Житомирська область

Постійний лісокористувач ДП «Новоград-Волинське ДЛМГ»

Лісництво Нов.-Волинське

Урочище Рихальське

Квартал 47

Виділ 23

Ділянка —

Площа 0.2 га

Осика Береза Грив																					
cm	діл	др	діл	др	діл	др	діл	др	діл	др	діл	др	діл	др	діл	др	діл	др	діл	др	
8						1/3															
12				1/2		1/4															
16		1/2		1/2		1/2															
20		1/3		1/4		1/1															
№ п.п	Порода	D/ см.			Категорія стану	№ п.п	Порода	D/ см.			Категорія стану	№ п.п	Порода	D/ см.			Категорія стану				
		ділові	Напів	дрова				ділові	Напів	дрова				ділові	Напів	дрова					
1	Ос			24	сбурел.	36	Ос			24	сбурел.	71									
2	Ос		24		сбурел.	37	Ос		32		сбурел.	72									
3	Ос		24		сбурел.	38	Бер		32		сбурел.	73									
4	Ос		28		сбурел.	39	Бер		28		сбурел.	74									
5	Ос		28		сбурел.	40	Бер		28		сбурел.	75									
6	Ос		24		сбурел.	41	Ос		32		сбурел.	76									
7	Ос			24	сбурел.	42						77									
8	Ос			24	сбурел.	43	Всього дерев: 67										78	місцевост сін) шт.			
9	Ос		36		сбурел.	44						79									
10	Бер		28		сбурел.	45						80									
11	Бер			28	сбурел.	46						81									
12	Бер			24	сбурел.	47						82									
13	Ос		28		сбурел.	48						83									
14	Бер		24		сбурел.	49						84									
15	Ос		32		сбурел.	50						85									
16	Ос		32		сбурел.	51						86									
17	Ос			28	сбурел.	52						87									
18	Бер		28		сбурел.	53						88									
19	Ос			28	сбурел.	54	інт-лісокористувач Білецький В. О.										89				
20	Ос			24	сбурел.	55	ліс-госп										90				
21	Бер			24	сбурел.	56	ліс-госп										91	Лавинюк І. В.			
22	Бер			24	сбурел.	57	ліс-госп										92				
23	Бер			24	сбурел.	58	ліс-госп										93	Жураков С. П.			
24	Бер			28	сбурел.	59	ліс-госп										94				
25	Бер			24	сбурел.	60	ліс-госп										95	Марченко О. В.			
26	Бер			24	сбурел.	61	ліс-госп										96				
27	Бер		32		сбурел.	62	рощ.										97	Серебряк І. П.			
28	Ос		24		сбурел.	63						98									
29	Бер			24	сбурел.	64						99									
30	Ос			24	сбурел.	65						100									
31	Ос			28	сбурел.	66						101									
32	Ос			28	сбурел.	67						102									
33	Ос			32	сбурел.	68						103									
34	Ос		48		сбурел.	69						104									
35	Ос			48	сбурел.	70						105									

НУМЕРАЦІЙНА ВІДОМІСТЬ ДЕРЕВ,

призначених для вибіркової санітарної рубки

Житомирська область

Постійний ліскористувач ДП «Новоград-Волинське ДЛМГ»

Лісництво

Нов.-Волинське

Урочище

Лихацьське

Квартал

47

Виділ

28

Ділянка

Площа

0.3 га

d cm	Ял		Дуб		Ясен		Гриб		Верба									
	діл	др	діл	др	діл	др	діл	др	діл	др	діл	др	діл	др	діл	др	діл	др
8		1/2						1/1										
12		1/6						1/1		1/4								
16		1/10		1/1		1/1		1/1										
20	1/1	1/10		1/2														
№ п.п	Порода	D/ см.			Категорія стану	№ п.п	Порода	D/ см.			Категорія стану	№ п.п	Порода	D/ см.			Категорія стану	
		ділові	Напів	дрова				ділові	Напів	дрова				ділові	Напів	дрова		
1	Ял	28			Вітроб	36	Ял			36	Висок	71						
2	Ял	24			4-11-	37	Ял			28	5-11-	72						
3	Ял	32			Вітроб	38	Ял			32	5-11-	73						
4	Ял		24		Висок	39	Ял	28		5-11-		74						
5	Ял		24		Висок	40						75						
6	Ясен			32	Вітроб	41						76						
7	Ясен		28		5-11-	42	Всього дерев: 30 (зв'язного) шт.											
8	Ясен		32		5-11-	43						78						
9	Ял			24	6-11-	44						79						
10	Ял			24	6-11-	45						80						
11	Ял		32		5-11-	46						81						
12	Ял		24		Висок	47						82						
13	Ял		28		Висок	48						83						
14	Ял		24		Вітроб	49						84						
15	Ял			32	Висок	50						85						
16	Ял			24	5-11-	51						86						
17	Ял			24	6-11-	52	ліс - лісничого					87	= Біленький В. О. =					
18	Ял		32		5-11-	53	ліс - лісничого					88	= Лавіно І. В. =					
19	Ял			28	6-11-	54	ліс - лісничого					89	= Лавіно І. В. =					
20	Ял			28	6-11-	55	ліс - лісничого					90						
21	Ял			24	6-11-	56	ліс - лісничого					91	= Малаго С. А. =					
22	Ял		32		5-11-	57	ліс - лісничого					92						
23	Ял			24	6-11-	58	ліс - лісничого					93	= Марченко О. В. =					
24	Ял		24		5-11-	59	ліс - лісничого					94						
25	Ял			24	6-11-	60	ліс - лісничого					95	= Сердюк А. П. =					
26	Ял			24	6-11-	61	ліс - лісничого					96						
27	Ял		24		5-11-	62						97						
28	Ял		24		5-11-	63						98						
29	Ял			24	6-11-	64						99						
30	Ял			24	6-11-	65						100						
31	Ял			28	6-11-	66						101						
32	Ял			24	6-11-	67						102						
33	Ял			24	6-11-	68						103						
34	Ял		28		5-11-	69						104						
35	Ял		28		5-11-	70						105						

d cm	дл	др	D / cm.				Категорія стану		№ п.п	дл	др	D / cm.				Категорія стану		№ п.п	дл	др	D / cm.				Категорія стану	
8			ділові	Напів	дрова							ділові	Напів	дрова							ділові	Напів	дрова			
12																										
16																										
20																										
№ п.п	Порода		D / cm.				Категорія стану		№ п.п	Порода		D / cm.				Категорія стану		№ п.п	Порода		D / cm.				Категорія стану	
106									145									184								
107									146									185								
108									147									186								
109									148									187								
110									149									188								
111									150									189								
112									151									190								
113									152									191								
114									153									192								
115									154									193								
116									155									194								
117									156									195								
118									157									196								
119									158									197								
120									159									198								
121									160									199								
122									161									200								
123									162									201								
124									163									202								
125									164									203								
126									165									204								
127									166									205								
128									167									206								
129									168									207								
130									169									208								
131									170									209								
132									171									210								
133									172									211								
134									173									212								
135									174									213								
136									175									214								
137									176									215								
138									177									216								
139									178									217								
140									179									218								
141									180									219								
142									181									220								
143									182									221								
144									183									222								

Всього дерев _____

НУМЕРАЦІЙНА ВІДОМІСТЬ ДЕРЕВ,

призначених для вибіркової санітарної рубки

Житомирська область

Постійний лісокористувач ДП «Новоград-Волинське ДЛМГ»

Лісництво Нов.-Волинське

Урочище Рихальське

Квартал 49

Виділ 11

Ділянка -

Площа 1.4 га

Сосна																Бер				Ос				Бч/л				Осч/л			
cm	діл	др	діл	др	діл	др	діл	др	діл	др	діл	др	діл	др	діл	др	діл	др	діл	др	діл	др	діл	др							
8																															
12		1/2																													
16		2/3		1/1																											
20	1/3	2/8		1/1		1/1		1/1																							
№ п.п	Порода	D/ см.			Категорія стану	№ п.п	Порода	D/ см.			Категорія стану	№ п.п	Порода	D/ см.			Категорія стану														
		ділові	Напів	дрова				ділові	Напів	дрова				ділові	Напів	дрова															
1	С		36		сухост	36						71																			
2	С			24	сухост	37	Всього	дереб:	68			72																			
3	С	44			бак-сир	38						73																			
4	С			32	сухост	39						74																			
5	С			24	сухост	40						75																			
6	С	28			дупел	41						76																			
7	С	28			-11-5	42						77																			
8	С			28	сухост	43						78																			
9	С	24			бак-сир	44						79																			
10	С	32			-11-2	45						80																			
11	С			24	сухост	46						81																			
12	С			28	сухост	47						82																			
13	С			24	-11-6	48						83																			
14	С			32	-11-5	49						84																			
15	С			36	-11-6	50						85																			
16	С	24			сухост	51						86																			
17	С			32	сухост	52						87																			
18	С	24			сухост	53	Всього	висока	188			88																			
19	С			24	-11-4	54	сухост	місця	188			89																			
20	С			28	Вітров	55	сухост	місця	188			90																			
21	С			40	сухост	56						91																			
22	С			28	бак-сир	57						92																			
23	С			32	сухост	58	пол.	сухост	188			93																			
24	Ос			24	сухост	59						94																			
25	С	44			сухост	60	сухост	місця	188			95																			
26	С	32			-11-2	61						96																			
27	С	28			бак-сир	62	сухост	місця	188			97																			
28	С			28	сухост	63						98																			
29	С	24			сухост	64						99																			
30	С	24			-11-2	65						100																			
31	С			28	сухост	66						101																			
32	С			44	сухост	67						102																			
33	С			28	сухост	68						103																			
34	С	28			сухост	69						104																			
35						70						105																			

Всього дерев: 69 (всього 69 дерев)

Відвод виконав: [підпис]
 [підпис] = Билецький В.О.
 [підпис] = Лавіна Т.В.
 [підпис] = Жигадло Є.П.
 [підпис] = Марченко О.В.
 [підпис] = Середок І.П.

НУМЕРАЦІЙНА ВІДОМІСТЬ ДЕРЕВ,
призначених для вибіркової санітарної рубки

Житомирська область

Постійний лісокористувач ДП «Новоград-Волинське ДЛМГ»

Лісництво

Ново-Волинське

Урочище

Федорівське дача

Квартал

62

Виділ

27

Ділянка

Площа 1,1 га

Сосна					Бер					Б.ч./л.в.д.							
ділова					дрова					діл	др	діл	др	діл	др	діл	др
8																	
12				13													
16	X / 6			11						11					24	11	
20	X X / 16			12						11		11			28	11	
№ п.п	Порода	D/ см.			Категорія стану	№ п.п	Порода	D/ см.			Категорія стану	№ п.п	Порода	D/ см.			Категорія стану
		ділові	Напів	дрова				ділові	Напів	дрова				ділові	Напів	дрова	
1	C	28			4 - кор. бер.	36						71					
2	C	24			4 - " "	37						72					
3	C			24	5 - " "	38						73					
4	C	24			4 - " "	39						74					
5	C	24			4 - кор. бер.	40						75					
6	C	24			4 - бер. бер.	41						76					
7	C	24			4 - бер. бер.	42						77					
8	C	28			4 - " "	43						78					
9	C	24			4 - бер. бер.	44						79					
10	C	24			4 - бер. бер.	45						80					
11	C	24			4 - " "	46						81					
12	C	28			4 - " "	47						82					
13	C	40			4 - " "	48						83					
14	C	32			4 - бер. бер.	49						84					
15	C	44			4 - бер. бер.	50						85					
16	C	28			4 - " "	51						86					
17	C	24			4 - " "	52						87					
18	C	36			4 - " "	53						88					
19	B			24	5 - бер. бер.	54						89					
20	C			24	6 - бер. бер.	55						90					
21	X			24	6 - бер. бер.	56						91					
22	X			24	6 - " "	57						92					
23	X			24	6 - " "	58						93					
24	C	24			4 - кор. бер.	59						94					
25	C	24			4 - " "	60						95					
26	C	28			4 - " "	61						96					
27	C	24			4 - " "	62						97					
28						63						98					
29						64						99					
30						65						100					
31						66						101					
32						67						102					
33	Всього дерев: 60 (сорок десет)					68						103					
34						69						104					
35						70						105					

Відвід Васильова

Імн.-мешкох Юлія = Білеський В.

П-челі 92 = Павлюк В. =

Пом л-го 94 = Мисюк Е.А. =

М-р мч 96 = Мисюк О.О. =

15.03.2024 р.

НУМЕРАЦІЙНА ВІДОМІСТЬ ДЕРЕВ,
призначених для вибіркової санітарної рубки

Житомирська область

Протіиний лісгоспоступачі ДП «Новгород-Волинське ДЛМД»

Лісництво Львів-Ковалівське

Урочище Степчиківська гора

Коврил 95

Види 5

Димка

Площа 1.5 га

d' cm	Лісова	Дрова	Діл	ДР	Вис	Осін	Вис	Вис	Вис		
8		9			1	32	1	20	1		
12		13			1	32	1	1	1		
16		16			1	32	1	1	1		
20		13			1	32	1	1	1		
№ п.п	Порода	Ділові	Напів	Дрова	Категорія стану	№ п.п	Порода	Ділові	Напів	Дрова	Категорія стану
1	С					36					
2	С					37					
3	С					38					
4	С					39					
5	С					40					
6	С					41					
7	С					42					
8	С					43					
9	С					44					
10	С					45					
11	С					46					
12	С					47					
13	С					48					
14	С					49					
15	С					50					
16	С					51					
17	С					52					
18	С					53					
19	С					54					
20	С					55					
21	С					56					
22	С					57					
23	С					58					
24	С					59					
25	С					60					
26	С					61					
27	С					62					
28	С					63					
29	С					64					
30	С					65					
31	С					66					
32	С					67					
33	С					68					
34	С					69					
35	С					70					

НУМЕРАЦІЙНА ВІДОМІСТЬ ДЕРЕВ,

призначених для вибіркової санітарної рубки

Житомирська область

Посвідчений лісокористувач ДП «Новоград-Волинське ДЛМГ»

Лісництво

Ново-Волинська

Урочище

Водоказна

Квартал

99

Виділ

15

Ділянка

4

Площа

50 га

№ п.п.	Порода	D/ см.			Категорія стану	№ п.п.	Порода	D/ см.			Категорія стану	№ п.п.	Порода	D/ см.			Категорія стану
		ділові	Напів	дрова				ділові	Напів	дрова				ділові	Напів	дрова	
1	С			36	б-кор. бер.	36	С			36	б-кор. бер.	71	С			24	б-кор. бер.
2	С			28	б-кор. бер.	37	С			28	б-кор. бер.	72	С			24	б-кор. бер.
3	С			28	б-кор. бер.	38	С			32	б-кор. бер.	73	С			28	б-кор. бер.
4	С			24	б-кор. бер.	39	С			24	б-кор. бер.	74	С			24	б-кор. бер.
5	С			32	б-кор. бер.	40	С			24	б-кор. бер.	75	С			24	б-кор. бер.
6	С			28	б-кор. бер.	41	С			24	б-кор. бер.	76	С			28	б-кор. бер.
7	С			28	б-кор. бер.	42	С			28	б-кор. бер.	77	С			28	б-кор. бер.
8	С			24	б-кор. бер.	43	С			28	б-кор. бер.	78	С			24	б-кор. бер.
9	С			22	б-кор. бер.	44	С			24	б-кор. бер.	79	С			24	б-кор. бер.
10	С			28	б-кор. бер.	45	С			32	б-кор. бер.	80	С			24	б-кор. бер.
11	С			28	б-кор. бер.	46	С			32	б-кор. бер.	81	С			28	б-кор. бер.
12	С			32	б-кор. бер.	47	С			24	б-кор. бер.	82	С			24	б-кор. бер.
13	С			32	б-кор. бер.	48	С			28	б-кор. бер.	83	С			24	б-кор. бер.
14	С			32	б-кор. бер.	49	С			24	б-кор. бер.	84	С			28	б-кор. бер.
15	С			28	б-кор. бер.	50	С			24	б-кор. бер.	85	С		24	3	б-кор. бер.
16	С			24	б-кор. бер.	51	С			28	б-кор. бер.	86	С			28	б-кор. бер.
17	С			26	б-кор. бер.	52	С			28	б-кор. бер.	87	С			28	б-кор. бер.
18	С			24	б-кор. бер.	53	С			26	б-кор. бер.	88	С			28	б-кор. бер.
19	С			24	б-кор. бер.	54	С			32	б-кор. бер.	89	С			24	б-кор. бер.
20	С			24	б-кор. бер.	55	С			24	б-кор. бер.	90	С			24	б-кор. бер.
21	С			24	б-кор. бер.	56	С			28	б-кор. бер.	91	С			24	б-кор. бер.
22	С			24	б-кор. бер.	57	С			28	б-кор. бер.	92	С			32	б-кор. бер.
23	С			24	б-кор. бер.	58	С			24	б-кор. бер.	93	С			24	б-кор. бер.
24	С			28	б-кор. бер.	59	С			24	б-кор. бер.	94	С			28	б-кор. бер.
25	С			24	б-кор. бер.	60	С			32	б-кор. бер.	95	С			24	б-кор. бер.
26	С			32	б-кор. бер.	61	С			32	б-кор. бер.	96	С			24	б-кор. бер.
27	С			32	б-кор. бер.	62	С			24	б-кор. бер.	97	С			28	б-кор. бер.
28	С			24	б-кор. бер.	63	С			24	б-кор. бер.	98	С			24	б-кор. бер.
29	С			28	б-кор. бер.	64	С			24	б-кор. бер.	99	С			24	б-кор. бер.
30	С			24	б-кор. бер.	65	С			24	б-кор. бер.	100	С			24	б-кор. бер.
31	С			36	б-кор. бер.	66	С			28	б-кор. бер.	101	С			24	б-кор. бер.
32	С			32	б-кор. бер.	67	С			24	б-кор. бер.	102	С			24	б-кор. бер.
33	С			44	б-кор. бер.	68	С			24	б-кор. бер.	103	С			24	б-кор. бер.
34	С			24	б-кор. бер.	69	С			24	б-кор. бер.	104					
35	С			28	б-кор. бер.	70	С			24	б-кор. бер.	105					

Сп. перевірка: 20:12 / 24:12 / 28:13 / 9

d cm	д/л	д/р	д/л	д/р	д/л	д/р	д/л	д/р	д/л	д/р	д/л	д/р	д/л	д/р	д/л	д/р	д/л	д/р	д/л	д/р																																																																																																																																																																																																																																																																																																																																																																																																																																																																																																																																																																																																																																																																																																																																																																																																																																																																																																																									
№ п.п	Порода				D/cm.				Категорія стану				№ п.п	Порода				D/cm.				Категорія стану																																																																																																																																																																																																																																																																																																																																																																																																																																																																																																																																																																																																																																																																																																																																																																																																																																																																																																																							
	ділові	Напів	дрова		ділові	Напів	дрова		ділові	Напів	дрова		ділові	Напів	дрова		ділові	Напів	дрова		ділові	Напів	дрова		ділові	Напів	дрова		ділові	Напів	дрова		ділові	Напів	дрова		ділові	Напів	дрова		ділові	Напів	дрова		ділові	Напів	дрова		ділові	Напів	дрова		ділові	Напів	дрова		ділові	Напів	дрова		ділові	Напів	дрова		ділові	Напів	дрова		ділові	Напів	дрова		ділові	Напів	дрова		ділові	Напів	дрова		ділові	Напів	дрова		ділові	Напів	дрова		ділові	Напів	дрова		ділові	Напів	дрова		ділові	Напів	дрова		ділові	Напів	дрова		ділові	Напів	дрова		ділові	Напів	дрова		ділові	Напів	дрова		ділові	Напів	дрова		ділові	Напів	дрова		ділові	Напів	дрова		ділові	Напів	дрова		ділові	Напів	дрова		ділові	Напів	дрова		ділові	Напів	дрова		ділові	Напів	дрова		ділові	Напів	дрова		ділові	Напів	дрова		ділові	Напів	дрова		ділові	Напів	дрова		ділові	Напів	дрова		ділові	Напів	дрова		ділові	Напів	дрова		ділові	Напів	дрова		ділові	Напів	дрова		ділові	Напів	дрова		ділові	Напів	дрова		ділові	Напів	дрова		ділові	Напів	дрова		ділові	Напів	дрова		ділові	Напів	дрова		ділові	Напів	дрова		ділові	Напів	дрова		ділові	Напів	дрова		ділові	Напів	дрова		ділові	Напів	дрова		ділові	Напів	дрова		ділові	Напів	дрова		ділові	Напів	дрова		ділові	Напів	дрова		ділові	Напів	дрова		ділові	Напів	дрова		ділові	Напів	дрова		ділові	Напів	дрова		ділові	Напів	дрова		ділові	Напів	дрова		ділові	Напів	дрова		ділові	Напів	дрова		ділові	Напів	дрова		ділові	Напів	дрова		ділові	Напів	дрова		ділові	Напів	дрова		ділові	Напів	дрова		ділові	Напів	дрова		ділові	Напів	дрова		ділові	Напів	дрова		ділові	Напів	дрова		ділові	Напів	дрова		ділові	Напів	дрова		ділові	Напів	дрова		ділові	Напів	дрова		ділові	Напів	дрова		ділові	Напів	дрова		ділові	Напів	дрова		ділові	Напів	дрова		ділові	Напів	дрова		ділові	Напів	дрова		ділові	Напів	дрова		ділові	Напів	дрова		ділові	Напів	дрова		ділові	Напів	дрова		ділові	Напів	дрова		ділові	Напів	дрова		ділові	Напів	дрова		ділові	Напів	дрова		ділові	Напів	дрова		ділові	Напів	дрова		ділові	Напів	дрова		ділові	Напів	дрова		ділові	Напів	дрова		ділові	Напів	дрова		ділові	Напів	дрова		ділові	Напів	дрова		ділові	Напів	дрова		ділові	Напів	дрова		ділові	Напів	дрова		ділові	Напів	дрова		ділові	Напів	дрова		ділові	Напів	дрова		ділові	Напів	дрова		ділові	Напів	дрова		ділові	Напів	дрова		ділові	Напів	дрова		ділові	Напів	дрова		ділові	Напів	дрова		ділові	Напів	дрова		ділові	Напів	дрова		ділові	Напів	дрова		ділові	Напів	дрова		ділові	Напів	дрова		ділові	Напів	дрова		ділові	Напів	дрова		ділові	Напів	дрова		ділові	Напів	дрова		ділові	Напів	дрова		ділові	Напів	дрова		ділові	Напів	дрова		ділові	Напів	дрова		ділові	Напів	дрова		ділові	Напів	дрова		ділові	Напів	дрова		ділові	Напів	дрова		ділові	Напів	дрова		ділові	Напів	дрова		ділові	Напів	дрова		ділові	Напів	дрова		ділові	Напів	дрова		ділові	Напів	дрова		ділові	Напів	дрова		ділові	Напів	дрова		ділові	Напів	дрова		ділові	Напів	дрова		ділові	Напів	дрова		ділові	Напів	дрова		ділові	Напів	дрова		ділові	Напів	дрова		ділові	Напів	дрова		ділові	Напів	дрова		ділові	Напів	дрова		ділові	Напів	дрова		ділові	Напів	дрова		ділові	Напів	дрова		ділові	Напів	дрова		ділові	Напів	дрова		ділові	Напів	дрова		ділові	Напів	дрова		ділові	Напів	дрова		ділові	Напів	дрова		ділові	Напів	дрова		ділові	Напів	дрова		ділові	Напів	дрова		ділові	Напів	дрова		ділові	Напів	дрова		ділові	Напів	дрова		ділові	Напів	дрова		ділові	Напів	дрова		ділові	Напів	дрова		ділові	Напів	дрова		ділові	Напів	дрова		ділові	Напів	дрова		ділові	Напів	дрова		ділові	Напів	дрова		ділові	Напів	дрова		ділові	Напів	дрова		ділові	Напів	дрова		ділові	Напів	дрова		ділові	Напів	дрова		ділові	Напів	дрова		ділові	Напів	дрова		ділові	Напів	дрова		ділові	Напів	дрова		ділові	Напів	дрова		ділові	Напів	дрова		ділові	Напів	дрова		ділові	Напів	дрова		ділові	Напів	дрова		ділові	Напів	дрова		ділові	Напів	дрова		ділові	Напів	дрова		ділові	Напів	дрова		ділові	Напів	дрова		ділові	Напів	дрова		ділові	Напів	дрова		ділові	Напів	дрова		ділові	Напів	дрова		ділові	Напів	дрова		ділові	Напів	дрова		ділові	Напів	дрова		ділові	Напів	дрова		ділові	Напів	дрова		ділові	Напів	дрова		ділові	Напів	дрова		ділові	Напів	дрова		ділові	Напів	дрова		ділові	Напів	дрова		ділові	Напів	дрова		ділові	Напів	дрова		ділові	Напів	дрова		ділові	Напів	дрова		ділові	Напів	дрова		ділові	Напів	дрова		ділові	Напів	дрова		ділові	Напів	дрова		ділові	Напів	дрова		ділові	Напів	дрова		ділові	Напів	дрова		ділові	Напів	дрова		ділові	Напів	дрова		ділові	Напів	дрова		ділові	Напів	дрова		ділові	Напів	дрова		ділові	Напів	дрова		ділові	Напів	дрова		ділові	Напів	дрова		ділові	Напів	дрова		ділові	Напів	дрова		ділові

Всього дерев

202 (звіти 96) шт.

Всього в робочий

кількість = 219 шт.

16. 03 2021р

Майстер лісу

Пом. лісничого

Бірюк В.О. =

Бернський В.П. =

Мічуров С.А. =

НУМЕРАЦІЙНА ВІДОМІСТЬ ДЕРЕВ,

призначених для вибіркової санітарної рубки

Постійний лісокористувач ДП «Новоград-Волинське ДЛМГ»

Житомирська обл

Лісництво Пичівський

Урочище

Квартал

81

Виділ

27

Ділянка

Площа 1,5 га

д cm		Сосна-2		Бук-3		Ліщина-2															
	діл	др	діл	др	діл	др	діл	др	діл	др	діл	др	діл	др	діл	др	діл	др	діл	др	
8																					
12		1/1				1/4															
16		1/5		1/2		1/8															
20	1/3	1/6		1/1		1/12	1/4														
№ п.п	Порода	D/ см.			Категорія стану	№ п.п	Порода	D/ см.			Категорія стану	№ п.п	Порода	D/ см.			Категорія стану				
		ділові	Напів	дрова				ділові	Напів	дрова				ділові	Напів	дрова					
1	Бк		32		IV/лісн.осі	36						71									
2	Бк		24		IV/лісн.осі	37						72									
3	Лк	36			IV/лісн.осі	38						73									
4	Лк	28			IV/лісн.осі	39						74									
5	Лк			28	V/лісн.осі	40						75									
6	Лк			24	V/лісн.осі	41						76									
7	Ск			28	V/лісн.осі	42						77									
8	Ск			24	V/лісн.осі	43						78									
9	Лк			28	V/лісн.осі	44						79									
10	Лк			24	V/лісн.осі	45						80									
11	Лк			24	V/лісн.осі	46						81									
12	Ск			28	V/лісн.осі	47						82									
13	Лк	44			V/лісн.осі	48						83									
14	Лк	24			V/лісн.осі	49						84									
15	Ск	40			V/лісн.осі	50						85									
16	Лк			24	V/лісн.осі	51						86									
17	Лк			24	V/лісн.осі	52						87									
18	Ск			28	V/лісн.осі	53						88									
19	Ск	32			V/лісн.осі	54						89									
20	Ск	32			V/лісн.осі	55						90									
21	Лк			28	V/лісн.осі	56						91									
22	Ск			24	V/лісн.осі	57						92									
23	Ск	36			V/лісн.осі	58						93									
24	Лк	24			V/лісн.осі	59						94									
25						60						95									
26						61						96									
27						62						97									
28						63						98									
29						64						99									
30						65						100									
31						66						101									
32						67						102									
33						68						103									
34						69						104									
35						70						105									

НУМЕРАЦІЙНА ВІДОМІСТЬ ДЕРЕВ,

призначених для вибіркової санітарної рубки

Постійний лісокористувач ДП «Новоград-Волинське ДЛМГ»

Житомирська обл

Лісництво Пилипівська

Урочище _____

Квартал 81 Виділ 30 Ділянка _____ Площа 0,4 га

Сосна-2 Ялина-2																				
d cm	діл	др	діл	др	діл	др	діл	др	діл	др	діл	др	діл	др	діл	др	діл	др	діл	др
8																				
12				1/4																
16		1/3		1/8																
20			1/5	1/2																
№ п.п	Порода	D/ см.			Категорія стану	№ п.п	Порода	D/ см.			Категорія стану	№ п.п	Порода	D/ см.			Категорія стану			
		ділові	Напів	дрова				ділові	Напів	дрова				ділові	Напів	дрова				
1	С			24	н/лімба	36						71								
2	С			32	н/лімба	37						72								
3	С			28	н/лімба	38						73								
4	С			24	н/лімба	39						74								
5	С			32	н/лімба	40						75								
6	С			28	н/лімба	41						76								
7	С			24	н/лімба	42						77								
8	С	18			н/лімба	43						78								
9	С	40			н/лімба	44						79								
10	С			24	н/лімба	45						80								
11	С			32	н/лімба	46						81								
12	С			24	н/лімба	47						82								
13	С	24			н/лімба	48						83								
14	С	24			н/лімба	49						84								
15	С			32	н/лімба	50						85								
16	С	24			н/лімба	51						86								
17	С	28			н/лімба	52						87								
						53						88								
19						54						89								
20						55						90								
21						56						91								
22						57						92								
23						58						93								
24						59						94								
25						60						95								
26						61						96								
27						62						97								
28						63						98								
29						64						99								
30						65						100								
31						66						101								
32						67						102								
33						68						103								
34						69						104								
35						70						105								

НУМЕРАЦІЙНА ВІДОМІСТЬ ДЕРЕВ,

призначених для вибіркової санітарної рубки

Житомирська область

Постійний лісокористувач ДП «Новоград-Волинське ДЛМГ»

Лісництво Пичинівське

Урочище _____

Квартал 101

Виділ 1

Ділянка _____

Площа 2.2 га

d cm	діл	др	діл	др	діл	др	діл	др	діл	др	діл	др	діл	др	діл	др	діл	др	діл	др
8				1/6																
12				1/1																
16		1/4		1/3																
20		1/3																		
№ п.п	Порода	D/ см.			Категорія стану	№ п.п	Порода	D/ см.			Категорія стану	№ п.п	Порода	D/ см.			Категорія стану			
		ділові	Напів	дрова				ділові	Напів	дрова				ділові	Напів	дрова				
1	Ос			36	в/чхм	√36	Ос			32	в/чхм	71								
2	Ос			36	в/чхм	√37	Ос			24	в/чхм	72								
3	Ос			52	в/чхм	√38	Ос			24	в/чхм	73								
4	Ос			32	в/чхм	√39	Ос			36	в/чхм	74								
5	Ос			36	в/чхм	√40	Ос			24	в/чхм	75								
6	Ос			48	в/чхм	√41	Ос	48		16	в/чхм	76								
7	Ос			40	в/чхм	√42	Ос	36		в/чхм	77									
8	Ос			36	в/чхм	√43	Ос			24	в/чхм	78								
9	Ос			40	в/чхм	44						79								
10	Ос			40	в/чхм	45						80								
11	Ос			36	в/чхм	46						81								
12	Ос			40	в/чхм	47						82								
13	Ос			32	в/чхм	48						83								
14	Ос			40	в/чхм	49						84								
15	Ос			32	в/чхм	50						85								
16	Ос	36			в/чхм	51						86								
17	Ос	40			в/чхм	52						87								
18	Ос	56			в/чхм	53						88								
19	Ос		48		в/чхм	54						89								
20	Ос			36	в/чхм	55						90								
21	Ос			36	в/чхм	56						91								
22	Ос			28	в/чхм	57						92								
23	Ос			52	в/чхм	58						93								
24	Ос			28	в/чхм	59						94								
25	Ос			36	в/чхм	60						95								
26	Ос			44	в/чхм	61						96								
27	Ос			44	в/чхм	62						97								
28	Ос			48	в/чхм	63						98								
29	Ос			28	в/чхм	64						99								
30	Ос			40	в/чхм	65						100								
31	Ос			28	в/чхм	66						101								
32	Ос			60	в/чхм	67						102								
33	Ос			40	в/чхм	68						103								
34	Ос			28	в/чхм	69						104								
35	Ос			32	в/чхм	70						105								

НУМЕРАЦІЙНА ВІДОМІСТЬ ДЕРЕВ,

призначених для вибіркової санітарної рубки

Житомирська область

Постійний лісокористувач ДП «Новоград-Волинське ДЛМГ»

Лісництво Гичківське

Урочище _____

Квартал 103

Виділ 29

Ділянка _____

Площа 80 га

d cm	Сосна		Вільха																	
	діл	др	діл	др	діл	др	діл	др	діл	др	діл	др	діл	др	діл	др	діл	др	діл	др
8																				
12																				
16			1/1		3/4															
20			2/1																	
№ п.п	Порода	D/ см.			Категорія стану	№ п.п	Порода	D/ см.			Категорія стану	№ п.п	Порода	D/ см.			Категорія стану			
		ділові	Напів	дрова				ділові	Напів	дрова				ділові	Напів	дрова				
1	Сосна			28	V суч	36	Сосна			28	V суч	71								
2	Сосна			28	V суч	37	Сосна			28	V суч	72								
3	Сосна		32		IV суч	38	Сосна			44	V суч	73								
4	Сосна		48		IV суч	39	Модрина			80	V суч	74								
5	Сосна		40		IV суч	40						75								
6	Сосна		36		IV суч	41						76								
7	Сосна		32		IV суч	42						77								
8	Сосна			44	V суч	43						78								
9	Сосна			24	V суч	44						79								
10	Сосна			28	V суч	45						80								
11	Сосна			28	V суч	46						81								
12	Сосна		36		IV суч	47						82								
13	Сосна			28	IV суч	48						83								
14	Сосна		32		IV суч	49						84								
15	Сосна		32		IV суч	50						85								
16	Сосна			28	V суч	51						86								
17	Сосна		36		IV суч	52						87								
18	Сосна		44		IV суч	53						88								
19	Сосна			32	V суч	54						89								
20	Сосна		36		IV суч	55						90								
21	Сосна			32	V суч	56						91								
22	Сосна		40		IV суч	57						92								
23	Сосна		48		IV суч	58						93								
24	Сосна			32	V суч	59						94								
25	Сосна			32	V суч	60						95								
26	Сосна			28	V суч	61						96								
27	Сосна		44		IV суч	62						97								
28	Сосна			32	V суч	63						98								
29	Сосна		40		IV суч	64						99								
30	Сосна			32	V суч	65						100								
31	Сосна			28	V суч	66						101								
32	Сосна			24	V суч	67						102								
33	Сосна			24	V суч	68						103								
34	Сосна		44		IV суч	69						104								
35	Сосна		48		IV суч	70						105								

НУМЕРАЦІЙНА ВІДОМІСТЬ ДЕРЕВ,

призначених для вибіркової санітарної рубки

Житомирська область

Постійний лісокористувач ДП «Новоград-Волинське ДЛМГ»

Лісництво *Гришівське*

Урочище

Квартал *103*

Виділ *7*

Ділянка

Площа *80* га

д см																					
Білина																					
діл	др	діл	др	діл	др	діл	др	діл	др	діл	др	діл	др	діл	др	діл	др	діл	др	діл	др
8																					
12																					
16																					
20		%																			
№ п.п	Порода	D/ см.			Категорія стану	№ п.п	Порода	D/ см.			Категорія стану	№ п.п	Порода	D/ см.			Категорія стану				
		ділові	Напів	дрова				ділові	Напів	дрова				ділові	Напів	дрова					
1	Дуб			76	V сух	36						71									
2	Дуб			48	V сух	37						72									
3	Дуб		28		IV сух	38						73									
4	Дуб			68	V сух	39						74									
5	Білина			44	V сух	40						75									
6	Дуб			52	V сух	41						76									
7	Дуб			48	V сух	42						77									
8	Дуб		28		IV сух	43						78									
9	Сосна		48		IV сух	44						79									
10	Сосна		44		IV сух	45						80									
11	Дуб		32		IV сух	46						81									
12	Ялина		84	84	V втр	47						82									
13	Білина			40	V сух	48						83									
14	Сосна			40	V сух	49						84									
15	Сосна			40	V втр	50						85									
16	Сосна			36	V сух	51						86									
17	Дуб			44	V сух	52						87									
18	Сосна			48	V втр	53						88									
19	Білина			32	V сух	54						89									
20	Дуб			32	V сух	55						90									
21	Сосна		64		IV сух	56						91									
22	Дуб			44	V сух	57						92									
23	Сосна		56		IV сух	58						93									
24	Дуб			60	V сух	59						94									
25	Білина			52	V сух	60						95									
26	Дуб			44	V сух	61						96									
27	Дуб			44	V сух	62						97									
28	Дуб			88	V сух	63						98									
29						64						99									
30						65						100									
31						66						101									
32						67						102									
33						68						103									
34						69						104									
35						70						105									

НУМЕРАЦІЙНА ВІДОМІСТЬ ДЕРЕВ, 60112/00 48 0.7

призначених для вибіркової санітарної рубки

Постійний лісокористувач ДП «Новоград-Волинське ДЛМГ»

Житомирська обл

Лісництво Синьківське

Урочище _____

Квартал 25

Виділ _____

Ділянка 35

Площа 1.1 га

Квартал				Виділ				Ділянка				Площа				га				
d cm	Береза-3				Осина-3				Білий											
	діл	др	діл	др	діл	др	діл	др	діл	др	діл	др	діл	др	діл	др	діл	др		
8																				
12																				
16		1		2		1							1							
20				18		1														
№ п.п	Порода	D/ см.			Категорія стану	№ п.п	Порода	D/ см.			Категорія стану	№ п.п	Порода	D/ см.			Категорія стану			
		ділові	Напів	дрова				ділові	Напів	дрова				ділові	Напів	дрова				
1	Ос			22	в/б/т/р/б	36						71								
2	Ос			36	в/б/т/р/б	37						72								
3	Ос			22	в/б/т/р/б	38						73								
4	Ос			32	в/б/т/р/б	39						74								
5	Ос			22	в/б/т/р/б	40						75								
6	Бг			28	в/б/т/р/б	41						76								
7	Бг			32	в/б/т/р/б	42						77								
8	Ос			36	в/б/т/р/б	43						78								
9	Ос			22	в/б/т/р/б	44						79								
10	Ос			36	в/б/т/р/б	45						80								
11	Ос			36	в/б/т/р/б	46						81								
12	Ос			24	в/б/т/р/б	47						82								
13	Ос			22	в/б/т/р/б	48						83								
14	Ос			22	в/б/т/р/б	49						84								
15	Ос			22	в/б/т/р/б	50						85								
16	Ос			22	в/б/т/р/б	51						86								
17	Ос			32	в/б/т/р/б	52						87								
18	Ос			24	в/б/т/р/б	53						88								
19	Ос			22	в/б/т/р/б	54						89								
20	Бг			22	в/б/т/р/б	55						90								
21	Бг			24	в/б/т/р/б	56						91								
22	Бг			36	в/б/т/р/б	57						92								
23	Ос			32	в/б/т/р/б	58						93								
24						59						94								
25						60						95								
26						61						96								
27						62						97								
28						63						98								
29						64						99								
30						65						100								
31						66						101								
32						67						102								
33						68						103								
34						69						104								
35						70						105								

№ п.п.	Порода	D / см.	Категорія стану	№ п.п.	Порода	D / см.	Категорія стану	№ п.п.	Порода	D / см.	Категорія стану
106				145				184			
107				146				185			
108				147				186			
109				148				187			
110				149				188			
111				150				189			
112				151				190			
113				152				191			
114				153				192			
115				154				193			
116				155				194			
117				156				195			
118				157				196			
119				158				197			
120				159				198			
121				160				199			
122				161				200			
123				162				201			
124				163				202			
125				164				203			
126				165				204			
127				166				205			
128				167				206			
129				168				207			
130				169				208			
131				170				209			
132				171				210			
133				172				211			
134				173				212			
135				174				213			
136				175				214			
137				176				215			
138				177				216			
139				178				217			
140				179				218			
141				180				219			
142				181				220			
143				182				221			
144				183				222			

Всього: 100 шт.

36 (мисливські) шт.

19 01

20 20

Високий
Широкий
Глибкий

Але, знову ж
Широкий
Глибкий

НУМЕРАЦІЙНА ВІДОМІСТЬ ДЕРЕВ,

призначених для вибіркової санітарної рубки

Постійний лісокористувач ДП «Новоград-Волинське ДЛМГ»

Житомирська обл

Лісництво Пилипів.

Урочище _____

Квартал 34 Виділ 8 Ділянка _____ Площа 3,1 га

d cm	Вішня-1		Осина-3		Дуб-3		Береза-3		Білий вільха											
	діл	др	діл	др	діл	др	діл	др	діл	др	діл	др	діл	др	діл	др	діл	др	діл	др
8						1/2														
12		29				1/2		1/3												
16		20		1		1/2		1/9		1/5										
20	1	14		1/5				1/8		1/3										
№ п.п	Порода	D/см.			Категорія стану	№ п.п	Порода	D/см.			Категорія стану	№ п.п	Порода	D/см.			Категорія стану			
		ділові	Напів	дрова				ділові	Напів	дрова				ділові	Напів	дрова				
1	Ос			24	в/бачаючі	36	Ос			24	в/бачаючі	71								
2	Ос			24	в/бачаючі	37	Ос			24	в/бачаючі	72								
3	Ос			36	в/бачаючі	38	Ос			36	в/бачаючі	73								
4	Ос			24	в/бачаючі	39	Ос	32			в/бачаючі	74								
5	Ос			32	в/бачаючі	40						75								
6	Ос			32	в/бачаючі	41						76								
7	Ос	11			в/бачаючі	42						77								
8	Ос		32		в/бачаючі	43						78								
9	Ос			24	в/бачаючі	44						79								
10	Ос	36			в/бачаючі	45						80								
11	Ос			32	в/бачаючі	46						81								
12	Ос	24			в/бачаючі	47						82								
13	Ос	44			в/бачаючі	48						83								
14	Ос		24		в/бачаючі	49						84								
15	Ос		32		в/бачаючі	50						85								
16	Ос			24	в/бачаючі	51						86								
17	Ос			48	в/бачаючі	52						87								
18	Ос			56	в/бачаючі	53						88								
19	Ос			56	в/бачаючі	54						89								
20	Ос			32	в/бачаючі	55						90								
21	Ос			32	в/бачаючі	56						91								
22	Ос			24	в/бачаючі	57						92								
23	Ос			24	в/бачаючі	58						93								
24	Ос			24	в/бачаючі	59						94								
25	Ос	24			в/бачаючі	60						95								
26	Ос			44	в/бачаючі	61						96								
27	Ос			32	в/бачаючі	62						97								
28	Ос			32	в/бачаючі	63						98								
29	Ос			36	в/бачаючі	64						99								
30	Ос			48	в/бачаючі	65						100								
31	Ос			32	в/бачаючі	66						101								
32	Ос			32	в/бачаючі	67						102								
33	Ос			40	в/бачаючі	68						103								
34	Ос			36	в/бачаючі	69						104								
35	Ос			24	в/бачаючі	70						105								

НУМЕРАЦІЙНА ВІДОМІСТЬ ДЕРЕВ,

призначених для вибіркової санітарної рубки

Житомирська область

Постійний лісокористувач ДП «Новоград-Волинське ДЛМГ»

Лісництво

Урочище

Квартал

Виділ

Ділянка

Площа

га

d cm	діл	др	діл	др	діл	др	діл	др	діл	др	діл	др	діл	др	діл	др	діл	др	діл	др
8																				
12																				
16		1		3		1														
20		3				3														
№ п.п	Порода	D/ см.			Категорія стану	№ п.п	Порода	D/ см.			Категорія стану	№ п.п	Порода	D/ см.			Категорія стану			
		ділові	Напів	дрова				ділові	Напів	дрова				ділові	Напів	дрова				
√ 1	Білий			30	VI ступ	√ 36	Білий			32	VI ступ	√ 71	Білий			28	VI ступ	√ 72	Білий	44
√ 2	Білий			36	VI ступ	√ 37	Білий			36	VI ступ	√ 73	Білий			28	VI ступ	√ 74	Білий	28
√ 3	Білий			31	VI ступ	√ 38	Білий			32	VI ступ	√ 75	Білий			28	VI ступ	√ 76	Білий	28
√ 4	Білий			36	VI ступ	√ 39	Білий			32	VI ступ	√ 77	Білий			28	VI ступ	√ 78	Білий	28
√ 5	Білий			36	VI ступ	√ 40	Білий			32	VI ступ	√ 79	Білий			28	VI ступ	√ 80	Білий	28
√ 6	Білий			36	VI ступ	√ 41	Білий			32	VI ступ	√ 81	Білий			28	VI ступ	√ 82	Білий	28
√ 7	Білий			36	VI ступ	√ 42	Білий			32	VI ступ	√ 83	Білий			28	VI ступ	√ 84	Білий	28
√ 8	Білий			36	VI ступ	√ 43	Білий			32	VI ступ	√ 85	Білий			28	VI ступ	√ 86	Білий	28
√ 9	Білий			32	VI ступ	√ 44	Білий			32	VI ступ	√ 87	Білий			28	VI ступ	√ 88	Білий	28
√ 10	Білий			32	VI ступ	√ 45	Білий			32	VI ступ	√ 89	Білий			28	VI ступ	√ 90	Білий	28
√ 11	Білий			32	VI ступ	√ 46	Білий			32	VI ступ	√ 91	Білий			28	VI ступ	√ 92	Білий	28
√ 12	Білий			32	VI ступ	√ 47	Білий			32	VI ступ	√ 93	Білий			28	VI ступ	√ 94	Білий	28
√ 13	Білий			32	VI ступ	√ 48	Білий			32	VI ступ	√ 95	Білий			28	VI ступ	√ 96	Білий	28
√ 14	Білий			32	VI ступ	√ 49	Білий			32	VI ступ	√ 97	Білий			28	VI ступ	√ 98	Білий	28
√ 15	Білий			32	VI ступ	√ 50	Білий			32	VI ступ	√ 99	Білий			28	VI ступ	√ 100	Білий	28
√ 16	Білий			36	VI ступ	√ 51	Білий			32	VI ступ	√ 101	Білий			28	VI ступ	√ 102	Білий	28
√ 17	Білий			32	VI ступ	√ 52	Білий			32	VI ступ	√ 103	Білий			28	VI ступ	√ 104	Білий	28
√ 18	Білий			49	VI ступ	√ 53	Білий			32	VI ступ	√ 105	Білий			28	VI ступ			
√ 19	Білий			32	VI ступ	√ 54	Білий			32	VI ступ					28	VI ступ			
√ 20	Білий			32	VI ступ	√ 55	Білий			32	VI ступ					28	VI ступ			
√ 21	Білий			32	VI ступ	√ 56	Білий			32	VI ступ					28	VI ступ			
√ 22	Білий			32	VI ступ	√ 57	Білий			32	VI ступ					28	VI ступ			
√ 23	Білий			32	VI ступ	√ 58	Білий			32	VI ступ					28	VI ступ			
√ 24	Білий			32	VI ступ	√ 59	Білий			32	VI ступ					28	VI ступ			
√ 25	Білий			32	VI ступ	√ 60	Білий			32	VI ступ					28	VI ступ			
√ 26	Білий			32	VI ступ	√ 61	Білий			32	VI ступ					28	VI ступ			
√ 27	Білий			32	VI ступ	√ 62	Білий			32	VI ступ					28	VI ступ			
√ 28	Білий			32	VI ступ	√ 63	Білий			32	VI ступ					28	VI ступ			
√ 29	Білий			32	VI ступ	√ 64	Білий			32	VI ступ					28	VI ступ			
√ 30	Білий			32	VI ступ	√ 65	Білий			32	VI ступ					28	VI ступ			
√ 31	Білий			32	VI ступ	√ 66	Білий			32	VI ступ					28	VI ступ			
√ 32	Білий			32	VI ступ	√ 67	Білий			32	VI ступ					28	VI ступ			
√ 33	Білий			32	VI ступ	√ 68	Білий			32	VI ступ					28	VI ступ			
√ 34	Білий			32	VI ступ	√ 69	Білий			32	VI ступ					28	VI ступ			
√ 35	Білий			32	VI ступ	√ 70	Білий			32	VI ступ					28	VI ступ			

НУМЕРАЦІЙНА ВІДОМІСТЬ ДЕРЕВ,

призначених для вибіркової санітарної рубки

Житомирська область

Постійний лісокористувач ДП «Новоград-Волинське ДЛМГ»

Лісництво Писарів

Урожайність

Квартал 38

Виділ 14

Ділянка

Площа 21 га

Д/см	Осика		Сосна		Білий дуб		Руб													
	дл	др	дл	др	дл	др	дл	др	дл	др	дл	др	дл	др	дл	др	дл	др	дл	др
8																				
12				1/1																
16		1/6		1/1		1/1														
20		1/4				1/6		1/1												

№ п.п	Порода	D/см			Категорія стану	№ п.п	Порода	D/см			Категорія стану	№ п.п	Порода	D/см			Категорія стану
		ділові	напів	дрова				ділові	напів	дрова				ділові	напів	дрова	
1	Ос			24	в/в	36	Ос			40	в/в	71	Ос			36	в/в
2	Ос			32	в/в	37	Ос			32	в/в	72	Ос			36	в/в
3	Ос			24	в/в	38	Ос			40	в/в	73	Ос			31	в/в
4	Ос			36	в/в	39	Бб			28	в/в	74	Ос			36	в/в
5	Ос			36	в/в	40	Ос			36	в/в	75	Ос			32	в/в
6	Ос			28	в/в	41	Ос			36	в/в	76	Ос			36	в/в
7	Ос			32	в/в	42	Ос			40	в/в	77	Ос			40	в/в
8	Ос			36	в/в	43	Ос	32			в/в	78	Ос			28	в/в
9	Ос			32	в/в	44	Ос	28			в/в	79	Ос			36	в/в
10	Ос			24	в/в	45	Бб			28	в/в	80	Ос			36	в/в
11	Ос			24	в/в	46	Ос			40	в/в	81	Ос			32	в/в
12	Ос			24	в/в	47	Бб			24	в/в	82	Ос			32	в/в
13	Ос			28	в/в	48	Бб			28	в/в	83	Ос			32	в/в
14	Ос			28	в/в	49	Ос			28	в/в	84	Ос			28	в/в
15	Ос			32	в/в	50	Ос			32	в/в	85	Ос			28	в/в
16	Ос			24	в/в	51	Ос			32	в/в	86	Ос			28	в/в
17	Ос			28	в/в	52	Ос			28	в/в	87	Ос			24	в/в
18	Ос			24	в/в	53	Ос			24	в/в	88	Ос			40	в/в
19	Ос			28	в/в	54	Ос			32	в/в	89	Ос			32	в/в
20	Ос			32	в/в	55	Ос			40	в/в	90	Ос			32	в/в
21	Ос			36	в/в	56	Бб			24	в/в	91	Ос			40	в/в
22	Ос			28	в/в	57	Ос			36	в/в	92	Ос			40	в/в
23	Ос			40	в/в	58	Ос			32	в/в	93	Ос			40	в/в
24	Ос			28	в/в	59	Ос			32	в/в	94	Ос			40	в/в
25	Ос			36	в/в	60	Ос			32	в/в	95	Ос			36	в/в
26	Ос			24	в/в	61	Ос			28	в/в	96	Ос			40	в/в
27	Ос			32	в/в	62	Ос			28	в/в	97	Ос			40	в/в
28	Ос			28	в/в	63	Ос			36	в/в	98	Ос			28	в/в
29	Ос			32	в/в	64	Ос			32	в/в	99	Ос			44	в/в
30	Ос			24	в/в	65	Ос			28	в/в	100	Ос			28	в/в
31	Ос			32	в/в	66	Ос			28	в/в	101	Ос			40	в/в
32	Ос			36	в/в	67	Ос			32	в/в	102	Ос			36	в/в
33	Ос			24	в/в	68	Ос			24	в/в	103	Ос			40	в/в
34	Ос			28	в/в	69	Ос			40	в/в	104	Ос			44	в/в
35	Ос			40	в/в	70	Ос			24	в/в	105	Ос			40	в/в

НУМЕРАЦІЙНА ВІДОМІСТЬ ДЕРЕВ,

призначених для вибіркової санітарної рубки

Житомирська область

Постійний лісокористувач ДП «Новоград-Волинське ДЛМГ»

Лісництво

Житомирське

Урочище

Квартал

38

Виділ

30

Ділянка

Площа

3,2 га.

№ ст.	Біліза		Біліза		Дуб		Осика													
	діл	др	діл	др	діл	др	діл	др	діл	др	діл	др	діл	др	діл	др	діл	др	діл	др
8																				
12						1/2														
16	1					1														
20	1/5		1/2				1													
№ п.п.	Порода	D/см.			Категорія стану	№ п.п.	Порода	D/см.			Категорія стану	№ п.п.	Порода	D/см.			Категорія стану			
		ділові	Напів	дрова				ділові	Напів	дрова				ділові	Напів	дрова				
1	Ос			44	в/с/тр/об	36	Бп			36	в/с/тр/об	71	Ос			44	в/с/тр/об			
2	Бп	24			в/с/тр/об	37	Ос			28	в/с/тр/об	72	Ос			48	в/с/тр/об			
3	Бп			24	в/с/тр/об	38	Ос			26	в/с/тр/об	73	Ос			36	в/с/тр/об			
4	Бп	24			в/с/тр/об	39	Бп			28	в/с/тр/об	74	Ос			48	в/с/тр/об			
5	Бп			24	в/с/тр/об	40	Ос			26	в/с/тр/об	75	Ос			44	в/с/тр/об			
6	Бп			28	в/с/тр/об	41	Ос			28	в/с/тр/об	76	Ос			40	в/с/тр/об			
7	Бп			24	в/с/тр/об	42	Ос			28	в/с/тр/об	77	Ос			36	в/с/тр/об			
8	Ос			44	в/с/тр/об	43	Ос			22	в/с/тр/об	78	Ос			44	в/с/тр/об			
9	Ос			36	в/с/тр/об	44	Бп			24	в/с/тр/об	79	Ос			36	в/с/тр/об			
10	Ос			48	в/с/тр/об	45	Ос			32	в/с/тр/об	80	Ос			36	в/с/тр/об			
11	Бп			32	в/с/тр/об	46	Бп			32	в/с/тр/об	81	Ос			28	в/с/тр/об			
12	Бп			28	в/с/тр/об	47	Ос			35	в/с/тр/об	82	Ос			36	в/с/тр/об			
13	Бп			24	в/с/тр/об	48	Бп			24	в/с/тр/об	83	Бп			44	в/с/тр/об			
14	Ос			52	в/с/тр/об	49	Бп			24	в/с/тр/об	84	Ос			64	в/с/тр/об			
15	Бп			32	в/с/тр/об	50	Бп			28	в/с/тр/об	85	Ос			48	в/с/тр/об			
16	Ос			40	в/с/тр/об	51	Ос			40	в/с/тр/об	86	Ос			28	в/с/тр/об			
17	Ос			32	в/с/тр/об	52	Бп			28	в/с/тр/об	87	Ос			40	в/с/тр/об			
18	Ос			48	в/с/тр/об	53	Ос			40	в/с/тр/об	88	Бп			32	в/с/тр/об			
19	Ос			28	в/с/тр/об	54	Ос			40	в/с/тр/об	89	Ос			44	в/с/тр/об			
20	Бп			32	в/с/тр/об	55	Ос			36	в/с/тр/об	90	Ос			60	в/с/тр/об			
21	Бп			32	в/с/тр/об	56	Ос			36	в/с/тр/об	91	Ос			32	в/с/тр/об			
22	Ос			36	в/с/тр/об	57	Ос			40	в/с/тр/об	92	Ос			48	в/с/тр/об			
23	Ос			26	в/с/тр/об	58	Ос			40	в/с/тр/об	93	Ос			36	в/с/тр/об			
24	Ос			40	в/с/тр/об	59	Бп			36	в/с/тр/об	94	Ос			36	в/с/тр/об			
25	Ос			44	в/с/тр/об	60	Бп			40	в/с/тр/об	95	Ос			40	в/с/тр/об			
26	Бп			32	в/с/тр/об	61	Ос			32	в/с/тр/об	96	Бп			36	в/с/тр/об			
27	Бп			24	в/с/тр/об	62	Ос			44	в/с/тр/об	97	Ос			40	в/с/тр/об			
28	Бп			36	в/с/тр/об	63	Ос			40	в/с/тр/об	98	Ос			40	в/с/тр/об			
29	Бп			36	в/с/тр/об	64	Ос			28	в/с/тр/об	99	Ос			44	в/с/тр/об			
30	Бп			36	в/с/тр/об	65	Ос			44	в/с/тр/об	100	Ос			48	в/с/тр/об			
31	Ос			24	в/с/тр/об	66	Бп			24	в/с/тр/об	101	Ос			40	в/с/тр/об			
32	Бп			32	в/с/тр/об	67	Бп			22	в/с/тр/об	102	Ос			40	в/с/тр/об			
33	Ос			28	в/с/тр/об	68	Ос			44	в/с/тр/об	103	Ос			28	в/с/тр/об			
34	Ос			32	в/с/тр/об	69	Ос			44	в/с/тр/об	104	Ос			36	в/с/тр/об			
35	Ос			40	в/с/тр/об	70	Ос			44	в/с/тр/об	105	Ос			28	в/с/тр/об			

№ п.п	Порода	D/cm			Категорія стану	№ п.п	Порода	D/cm			Категорія стану	№ п.п	Порода	D/cm			Категорія стану
		ділові	Напів	дрова				ділові	Напів	дрова				ділові	Напів	дрова	
106	Д			32	в'ялий	145						184					
107	Д			32	в'ялий	146						185					
108	Д			32	в'ялий	147						186					
109	Д			46	в'ялий	148						187					
110	О			44	в'ялий	149						188					
111	О			40	в'ялий	150						189					
112	О			40	в'ялий	151						190					
113	Б			40	в'ялий	152						191					
114	Б			36	в'ялий	153						192					
115	Г	44			в'ялий	154						193					
116	Г	46			в'ялий	155						194					
117	Б			36	в'ялий	156						195					
118	О			40	в'ялий	157						196					
119	Б			36	в'ялий	158						197					
120	Б			28	в'ялий	159						198					
121	О			40	в'ялий	160						199					
122	О			36	в'ялий	161						200					
123	Б			36	в'ялий	162						201					
124	Б			32	в'ялий	163						202					
125	Б			32	в'ялий	164						203					
126	С		48		в'ялий	165						204					
127	О			44	в'ялий	166						205					
128	Б			24	в'ялий	167						206					
129	Б			32	в'ялий	168						207					
130	О			46	в'ялий	169						208					
131	Б			36	в'ялий	170						209					
132	Б			28	в'ялий	171						210					
133	О			48	в'ялий	172						211					
134	О			44	в'ялий	173						212					
135						174						213					
136						175						214					
137						176						215					
138						177						216					
139						178						217					
140						179						218					
141						180						219					
142						181						220					
143						182						221					
144						183						222					

Всього дерев

4.01 2010

Олександр П. П.
Директор В. В.

НУМЕРАЦІЙНА ВІДОМІСТЬ ДЕРЕВ,

призначених для вибіркової санітарної рубки

Житомирська область

Постійний лісокористувач ДП «Новоград-Волинське ДЛМГ»

Лісництво Пилипівське

Урочище

Квартал 96 Виділ 1 Ділянка 1 Площа 1,0 га

d cm	Дуб				Береза		Вільха													
	діл	др	діл	др	діл	др	діл	др	діл	др	діл	др	діл	др	діл	др	діл	др	діл	др
8																				
12		1																		
16		1/2		1/2																
20		1/2		1/2		1/2		1/2												
№ п.п	Порода	D/ см.			Категорія стану	№ п.п	Порода	D/ см.			Категорія стану	№ п.п	Порода	D/ см.			Категорія стану			
		ділові	Напів	дрова				ділові	Напів	дрова				ділові	Напів	дрова				
1	Бн			32	VI ефе.	36	Бн		28		IV ефе.	71								
2	Бн			24	VI ефе.	37	Бн		32		IV ефе.	72								
3	Бн		28		IV ефе.	38	Бн			40	VI ефе.	73								
4	Бн			28	V ефе.	39	Бн			36	VI ефе.	74								
5	Бн			28	V ефе.	40	Бн			32	VI ефе.	75								
6	Бн			28	VI ефе.	41	Бн			28	V ефе.	76								
7	Бн		28		IV ефе.	42	Бн			32	VI ефе.	77								
8	Бн			28	VI ефе.	43	Бн			32	VI ефе.	78								
9	Бн			24	VI ефе.	44	Бн			32	VI ефе.	79								
10	Бн	28			IV ефе.	45	Бн			32	V ефе.	80								
11	Бн		32		IV ефе.	46	Бн			36	VI ефе.	81								
12	Бн			24	V ефе.	47	Бн	36			IV ефе.	82								
13	Бн		32		IV ефе.	48	Бн		24		IV ефе.	83								
14	Бн			24	VI ефе.	49	Бн			32	VI ефе.	84								
15	Бн			28	VI ефе.	50	Бн			28	V ефе.	85								
16	Бн		32		IV ефе.	51	Бн			28	V ефе.	86								
17	Бн		24		IV ефе.	52	Бн		44		IV ефе.	87								
18	Бн			28	VI ефе.	53	Бн			28	VI ефе.	88								
19	Бн			24	VI ефе.	54	Бн		28		IV ефе.	89								
20	Бн		32		IV ефе.	55	Бн	36			IV ефе.	90								
21	Бн			32	V ефе.	56	Бн		32		VI ефе.	91								
22	Бн		28		IV ефе.	57	Бн			40	VI ефе.	92								
23	Бн		24		IV ефе.	58						93								
24	Бн	32			IV ефе.	59						94								
25	Бн			28	VI ефе.	60						95								
26	Бн			32	VI ефе.	61						96								
27	Бн		36		IV ефе.	62						97								
28	Бн		32		IV ефе.	63						98								
29	Бн		28		IV ефе.	64						99								
30	Бн			32	V ефе.	65						100								
31	Бн		36		IV ефе.	66						101								
32	Бн			28	V ефе.	67						102								
33	Бн		36		IV ефе.	68						103								
34	Бн		32		IV ефе.	69						104								
35	Бн		32		IV ефе.	70						105								

НУМЕРАЦІЙНА ВІДОМІСТЬ ДЕРЕВ,

призначених для вибіркової санітарної рубки

Житомирська область

Постійний лісокористувач ДП «Новоград-Волинське ДЛМГ»

Лісництво Пилипівське

Урочище _____

Квартал 93

Виділ 19

Ділянка 1

Площа 1,0 га

d cm	Cосна		Дуб																	
	діл	др	діл	др	діл	др	діл	др	діл	др	діл	др	діл	др	діл	др	діл	др	діл	др
8																				
12																				
16		1/1		1/1																
20				1/3																
№ п.п	Порода	D/ см.			Категорія стану	№ п.п	Порода	D/ см.			Категорія стану	№ п.п	Порода	D/ см.			Категорія стану			
		ділові	Напів	дрова				ділові	Напів	дрова				ділові	Напів	дрова				
1	Ос			28	в/середній	36	Ос			32	в/середній	71								
2	Ос			28	в/середній	37	Ос			24	в/середній	72								
3	Ос			28	в/середній	38	Ос			32	в/середній	73								
4	Ос			28	в/середній	39	Ос			28	в/середній	74								
5	Ос		44		в/середній	40	Ос			36	в/середній	75								
6	Ос		40		в/середній	41	Ос			28	в/середній	76								
7	Ос			28	в/середній	42	Ос			28	в/середній	77								
8	Бп			36	в/середній	43	Ос			36	в/середній	78								
9	Ос		32		в/середній	44	Ос			28	в/середній	79								
10	Ос			40	в/середній	45	Бп			28	в/середній	80								
11	Ос			28	в/середній	46	Бп			28	в/середній	81								
12	Ос			28	в/середній	47	Ос			24	в/середній	82								
13	Ос		32		в/середній	48	Ос			36	в/середній	83								
14	Ос			36	в/середній	49	Ос		24		в/середній	84								
15	Ос			28	в/середній	50	Ос			24	в/середній	85								
16	Ос			28	в/середній	51	Ос		36		в/середній	86								
17	Ос			36	в/середній	52	Ос			36	в/середній	87								
18	Ос			40	в/середній	53	Ос			32	в/середній	88								
19	Ос			24	в/середній	54	Ос			40	в/середній	89								
20	Ос			28	в/середній	55	Ос			28	в/середній	90								
21	Ос			28	в/середній	56	Ос			40	в/середній	91								
22	Ос			32	в/середній	57	Ос			28	в/середній	92								
23	Бп			28	в/середній	58	Ос			28	в/середній	93								
24	Бп			40	в/середній	59	Ос			52	в/середній	94								
25	Бп			32	в/середній	60	Ос			28	в/середній	95								
26	Ос			28	в/середній	61						96								
27	Ос			36	в/середній	62						97								
28	Ос			28	в/середній	63						98								
29	Ос			44	в/середній	64						99								
30	Ос			28	в/середній	65						100								
31	Ос			36	в/середній	66						101								
32	Ос		44		в/середній	67						102								
33	Ос			28	в/середній	68						103								
34	Ос			36	в/середній	69						104								
35	Ос			32	в/середній	70						105								

№ п.п	Порода	D/см.			Категорія стану	№ п.п	Порода	D/см.			Категорія стану	№ п.п	Порода	D/см.			Категорія стану
		ділові	Напів	дрова				ділові	Напів	дрова				ділові	Напів	дрова	
105						145						184					
107						146						185					
108						147						186					
109						148						187					
110						149						188					
111						150						189					
112						151						190					
113						152						191					
						153						192					
115						154						193					
116						155						194					
117						156						195					
118						157						196					
119						158						197					
120						159						198					
121						160						199					
122						161						200					
123						162						201					
124						163						202					
125						164						203					
126						165						204					
127						166						205					
128						167						206					
129						168						207					
130						169						208					
131						170						209					
132						171						210					
133						172						211					
134						173						212					
135						174						213					
136						175						214					
137						176						215					
138						177						216					
139						178						217					
140						179						218					
141						180						219					
142						181						220					
143						182						221					
144						183						222					

Всього дерев 65 сорт

18.03 2021 р

Шірма Витка
Ковалюк
мочковка

Шарон С.В.
Михайлов О.В.
Шарон О.В.

НУМЕРАЦІЙНА ВІДОМІСТЬ ДЕРЕВ,

призначених для вибіркової санітарної рубки

Житомирська область

Постійний лісокористувач ДП «Новоград-Волинське ДЛМГ»

Лісництво Пичівське

Урочище _____

Квартал 91

Виділ 9

Ділянка _____

Площа 2.0 га

Дуб-3 Береза-3 Бз/Ш/ліс Сосна-2																					
Д/л	Др	Д/л	Др	Д/л	Др	Д/л	Др	Д/л	Др	Д/л	Др	Д/л	Др	Д/л	Др	Д/л	Др	Д/л	Др	Д/л	Др
8																					
12		1/3																			
16		1/1		1/1		1/1															
20		1/3		1/4		1/3		1/2													
№ п.п	Порода	D/см.			Категорія стану	№ п.п	Порода	D/см.			Категорія стану	№ п.п	Порода	D/см.			Категорія стану				
		ділові	Напів	дрова				ділові	Напів	дрова				ділові	Напів	дрова					
1	Бз			36	ч/ліс	36	Бз			40	ч/ліс	71	Бз			40	ч/ліс				
2	Дб	40			ч/ліс	37	Бз			36	ч/ліс	72	Бз	46			ч/ліс				
3	Ср				ч/ліс	38	Бз			36	ч/ліс	73	Бз			40	ч/ліс				
4	Дб			40	ч/ліс	39	Бз			36	ч/ліс	74	Бз				ч/ліс				
5	Бз			32	ч/ліс	40	Бз			36	ч/ліс	75									
6	Дб			24	ч/ліс	41	Бз			32	ч/ліс	76									
7	Бз			36	ч/ліс	42	Бз			32	ч/ліс	77									
8	Дб			24	ч/ліс	43	Бз			36	ч/ліс	78									
9	Дб	32			ч/ліс	44	Бз			24	ч/ліс	79									
10	Дб			44	ч/ліс	45	Бз			32	ч/ліс	80									
11	Дб			32	ч/ліс	46	Дб			40	ч/ліс	81									
12	Дб			24	ч/ліс	47	Бз			32	ч/ліс	82									
13	Бз			24	ч/ліс	48	Бз			36	ч/ліс	83									
14	Дб			24	ч/ліс	49	Бз			36	ч/ліс	84									
15	Дб			24	ч/ліс	50	Бз			36	ч/ліс	85									
16	Дб			24	ч/ліс	51	Бз			24	ч/ліс	86									
17	Бз			24	ч/ліс	52	Бз			32	ч/ліс	87									
18	Бз			36	ч/ліс	53	Бз			36	ч/ліс	88									
19	Бз			24	ч/ліс	54	Бз			24	ч/ліс	89									
20	Бз			32	ч/ліс	55	Бз			24	ч/ліс	90									
21	Бз			24	ч/ліс	56	Бз			24	ч/ліс	91									
22	Бз			32	ч/ліс	57	Бз			32	ч/ліс	92									
23	Ср	36			ч/ліс	58	Бз			24	ч/ліс	93									
24	Ср	24			ч/ліс	59	Бз			24	ч/ліс	94									
25	Ср	32			ч/ліс	60	Бз			24	ч/ліс	95									
26	Бз			24	ч/ліс	61	Ср	40			ч/ліс	96									
27	Бз			24	ч/ліс	62	Бз			40	ч/ліс	97									
28	Бз			36	ч/ліс	63	Бз			36	ч/ліс	98									
29	Бз			24	ч/ліс	64	Дб	36			ч/ліс	99									
30	Бз			36	ч/ліс	65	Бз			32	ч/ліс	100									
31	Дб			40	ч/ліс	66	Ср	40			ч/ліс	101									
32	Дб	36			ч/ліс	67	Бз			44	ч/ліс	102									
33	Бз			36	ч/ліс	68	Бз			40	ч/ліс	103									
34	Ср	36			ч/ліс	69	Бз			40	ч/ліс	104									
35	Ср			36	ч/ліс	70	Бз			32	ч/ліс	105									

НУМЕРАЦІЙНА ВІДОМІСТЬ ДЕРЕВ,

призначених для вибіркової санітарної рубки

Житомирська область

Постійний лісокористувач ДП «Новоград-Волинське ДЛМГ»

Лісництво Пичави

Урочище _____

Квартал 91

Виділ 3

Ділянка 1

Площа 1.0 га

cm																							
Dq-3 Беріз-2																							
діл		др		діл		др		діл		др		діл		др		діл		др		діл		др	
8																							
12																							
16																							
20		/1		/1																			
№ п.п	Порода	D/ см.			Категорія стану	№ п.п	Порода	D/ см.			Категорія стану	№ п.п	Порода	D/ см.			Категорія стану						
		ділові	Напів	дрова				ділові	Напів	дрова				ділові	Напів	дрова							
1	Бі			32	в/н/а/х/о/с	36						71											
2	Бі			40	в/н/а/х/о/с	37						72											
3	Бі			36	в/н/а/х/о/с	38						73											
4	Бі			40	в/н/а/х/о/с	39						74											
5	Бі			36	в/н/а/х/о/с	40						75											
6	Бі			40	в/н/а/х/о/с	41						76											
7	Бі			40	в/н/а/х/о/с	42						77											
8	Бі			36	в/н/а/х/о/с	43						78											
9	Бі			32	в/н/а/х/о/с	44						79											
10	Бі			44	в/н/а/х/о/с	45						80											
11	Бі			36	в/н/а/х/о/с	46						81											
12	Бі		40		в/н/а/х/о/с	47						82											
13	Бі		40		в/н/а/х/о/с	48						83											
14	Бі			40	в/н/а/х/о/с	49						84											
15	Бі			40	в/н/а/х/о/с	50						85											
16	Бі			28	в/н/а/х/о/с	51						86											
17	Бі			36	в/н/а/х/о/с	52						87											
18	Бі		40		в/н/а/х/о/с	53						88											
19	Бі			44	в/н/а/х/о/с	54						89											
20	Бі		36		в/н/а/х/о/с	55						90											
21	Бі		40		в/н/а/х/о/с	56						91											
22	Бі		44		в/н/а/х/о/с	57						92											
23	Бі		44		в/н/а/х/о/с	58						93											
24	Бі			32	в/н/а/х/о/с	59						94											
25						60						95											
26						61						96											
27						62						97											
28						63						98											
29						64						99											
30						65						100											
31						66						101											
32						67						102											
33						68						103											
34						69						104											
35						70						105											

НУМЕРАЦІЙНА ВІДОМІСТЬ ДЕРЕВ,

призначених для вибіркової санітарної рубки

Житомирська область

Постійний лісокористувач ДП «Овруцький СЛГ»

Лісництво Пичівський

Урочище _____

Квартал 70

Виділ 19

Ділянка _____

Площа 2,5 га

d cm	Роско-2 Дуб-3																			
	діл	др	діл	др	діл	др	діл	др	діл	др	діл	др	діл	др	діл	др	діл	др	діл	др
8																				
12																				
16				4/5																
20		1/5		1/2																
№ п.п	Порода	D/ см.			Категорія стану	№ п.п	Порода	D/ см.			Категорія стану	№ п.п	Порода	D/ см.			Категорія стану			
		ділові	Напів	дрова				ділові	Напів	дрова				ділові	Напів	дрова				
1	Ср	36			IV / не руб	36						71								
2	Ср			24	VI / руб	37						72								
3	Ср			36	VI / руб	38						73								
4	Ср	40			VI / руб	39						74								
5	Ср			40	VI / руб	40						75								
6	Ср			32	VI / руб	41						76								
7	Ср			32	VI / руб	42						77								
8	Ср			28	VI / руб	43						78								
9	Ср			36	VI / руб	44						79								
10	Ср			40	VI / руб	45						80								
11	Ср			40	VI / руб	46						81								
12	Ср			32	VI / руб	47						82								
13	Ср			24	VI / руб	48						83								
14	Ср			24	VI / руб	49						84								
15	Ср			32	VI / руб	50						85								
16	Ср			32	VI / руб	51						86								
17	Ср			28	VI / руб	52						87								
18	Ср			28	VI / руб	53						88								
19	Ср			32	VI / руб	54						89								
20	Ср			24	VI / руб	55						90								
21	Ср			32	VI / руб	56						91								
22	Ср			36	VI / руб	57						92								
23	Ср	36			VI / руб	58						93								
24	Ср	36			VI / руб	59						94								
25	Ср			24	VI / руб	60						95								
26	Ср			24	VI / руб	61						96								
27	Ср			48	VI / руб	62						97								
28	Ср			36	VI / руб	63						98								
29	Ср			24	VI / руб	64						99								
30	Ср			28	VI / руб	65						100								
31						66						101								
32						67						102								
33						68						103								
34						69						104								
35						70						105								

d cm	дл	др	дл	др	дл	др	дл	др	дл	др	дл	др	дл	др	дл	др	дл	др		
8																				
12																				
15																				
20																				
№ п.п	Порода	D / cm.				Категорія стану	№ п.п	Порода	D / cm.				Категорія стану	№ п.п	Порода	D / cm.				Категорія стану
		ділові	Напів	дрова	ділові				Напів	дрова	ділові	Напів				дрова				
106						145						184								
107						146						185								
108						147						186								
109						148						187								
110						149						188								
111						150						189								
112						151						190								
113						152						191								
114						153						192								
115						154						193								
116						155						194								
117						156						195								
118						157						196								
119						158						197								
120						159						198								
121						160						199								
122						161						200								
123						162						201								
124						163						202								
125						164						203								
126						165						204								
127						166						205								
128						167						206								
129						168						207								
130						169						208								
131						170						209								
132						171						210								
133						172						211								
134						173						212								
135						174						213								
136						175						214								
137						176						215								
138						177						216								
139						178						217								
140						179						218								
141						180						219								
142						181						220								
143						182						221								
144						183						222								

Всього дерев 42 горілка

11.01.2021р

Іван. А.І.І. Григор. О.І.
Григор. А.І.
Григор. А.І.

НУМЕРАЦІЙНА ВІДОМІСТЬ ДЕРЕВ,

призначених для вибіркової санітарної рубки

Житомирська область

Постійний лісокористувач ДП «Овруцький СЛГ»

Лісництво Паньківське

Урочище _____

Квартал 67

Виділ 30

Ділянка _____

Площа 5,4 га

d cm		Береза-2		Берест-4		Бз/ч/м/д		Дуб-3													
		діл	др	діл	др	діл	др	діл	др	діл	др	діл	др	діл	др	діл	др	діл	др	діл	др
8																					
12			11						11												
16			12		11				12												
20			18		11		11		11												
№ п.п	Порода	D/ см.			Категорія стану	№ п.п	Порода	D/ см.			Категорія стану	№ п.п	Порода	D/ см.			Категорія стану				
		ділові	Напів	дрова				ділові	Напів	дрова				ділові	Напів	дрова					
1	Бз			48	ч/м/д	36	Ос			32	ч/м/д	71	Ос			32	ч/м/д				
2	Бз			24	ч/м/д	37	Ос			32	ч/м/д	72	Ос			40	ч/м/д				
3	Бз		32		ч/м/д	38	Бз			32	ч/м/д	73	Ос			36	ч/м/д				
4	Бз			24	ч/м/д	39	Ос			48	ч/м/д	74	Бз			36	ч/м/д				
5	Бз			24	ч/м/д	40	Ос			36	ч/м/д	75	Бз			48	ч/м/д				
6	Бз		32		ч/м/д	41	Бз			40	ч/м/д	76	Бз			56	ч/м/д				
7	Бз			32	ч/м/д	42	Ос			44	ч/м/д	77	Бз			36	ч/м/д				
8	Бз			24	ч/м/д	43	Ос			36	ч/м/д	78	Бз			24	ч/м/д				
9	Бз			24	ч/м/д	44	Ос			32	ч/м/д	79	Ос			32	ч/м/д				
10	Бз			36	ч/м/д	45	Ос			32	ч/м/д	80	Ос			32	ч/м/д				
11	Бз			36	ч/м/д	46	Ос			28	ч/м/д	81	Ос			32	ч/м/д				
12	Бз			36	ч/м/д	47	Ос			32	ч/м/д	82	Ос			40	ч/м/д				
13	Бз			32	ч/м/д	48	Ос			32	ч/м/д	83	Ос			36	ч/м/д				
14	Бз			32	ч/м/д	49	Ос			36	ч/м/д	84	Ос			36	ч/м/д				
15	Бз			32	ч/м/д	50	Ос			32	ч/м/д	85									
16	Бз		32		ч/м/д	51	Ос			36	ч/м/д	86									
17	Бз		28		ч/м/д	52	Бз			28	ч/м/д	87									
18	Бз			40	ч/м/д	53	Бз			44	ч/м/д	88									
19	Бз			28	ч/м/д	54	Бз		32		ч/м/д	89									
20	Бз		32		ч/м/д	55	Бз			44	ч/м/д	90									
21	Бз			28	ч/м/д	56	Бз		32		ч/м/д	91									
22	Бз			28	ч/м/д	57	Бз		28		ч/м/д	92									
23	Бз		36		ч/м/д	58	Бз			36	ч/м/д	93									
24	Бз			28	ч/м/д	59	Бз			36	ч/м/д	94									
25	Ос			40	ч/м/д	60	Бз			40	ч/м/д	95									
26	Ос			40	ч/м/д	61	Ос			36	ч/м/д	96									
27	Бз			40	ч/м/д	62	Ос			32	ч/м/д	97									
28	Ос			44	ч/м/д	63	Ос			36	ч/м/д	98									
29	Ос			32	ч/м/д	64	Бз			32	ч/м/д	99									
30	Ос			40	ч/м/д	65	Бз			28	ч/м/д	100									
31	Ос			32	ч/м/д	66	Бз			36	ч/м/д	101									
32	Ос			32	ч/м/д	67	Бз			40	ч/м/д	102									
33	Бз			36	ч/м/д	68	Ос			32	ч/м/д	103									
34	Ос			36	ч/м/д	69	Ос			36	ч/м/д	104									
35	Ос			40	ч/м/д	70	Ос			32	ч/м/д	105									

НУМЕРАЦІЙНА ВІДОМІСТЬ ДЕРЕВ,

призначених для вибіркової санітарної рубки

Житомирська область

Постійний лісокористувач ДП «Овруцький СЛГ»

Лісництво Пичівський

Урочище _____

Квартал 62

Виділ 20

Ділянка _____

Площа 42 га

d cm	Виділ-2		Виділ-2		Виділ-3		Виділ-3													
	діл	др	діл	др	діл	др	діл	др	діл	др	діл	др	діл	др	діл	др	діл	др	діл	др
8																				
12		1/14					1/2													
16		1/17		1/1		1/1														
20	1/2	1/13		1/2		1/1														
№ п.п	Порода	D/ см.			Категорія стану	№ п.п	Порода	D/ см.			Категорія стану	№ п.п	Порода	D/ см.			Категорія стану			
		ділові	Напів	дрова				ділові	Напів	дрова				ділові	Напів	дрова				
1	дн			36	власний	36						71								
2	дн			32	власний	37						72								
3	дн			36	власний	38						73								
4	дн			28	власний	39						74								
5	дн	36			власний	40						75								
6	дн	32			власний	41						76								
7	дн	32			власний	42						77								
8	дн			24	власний	43						78								
9	дн	28			власний	44						79								
10	дн	28			власний	45						80								
11	дн	28			власний	46						81								
12	дн	28			власний	47						82								
13	дн			28	власний	48						83								
14	дн			24	власний	49						84								
15	дн			24	власний	50						85								
16	дн	32			власний	51						86								
17	дн	28			власний	52						87								
18	дн	24			власний	53						88								
19	дн			24	власний	54						89								
20	дн			32	власний	55						90								
21	дн			32	власний	56						91								
22	дн	28			власний	57						92								
23	дн		24		власний	58						93								
24	дн	24			власний	59						94								
25	дн	32			власний	60						95								
26	дн			36	власний	61						96								
27	дн			28	власний	62						97								
28	дн			28	власний	63						98								
29	дн	32			власний	64						99								
30	дн			28	власний	65						100								
31	дн			36	власний	66						101								
32	дн			28	власний	67						102								
33						68						103								
34						69						104								
35						70						105								

d cm	д/л	д/р	д/л	д/р	д/л	д/р	д/л	д/р	д/л	д/р	д/л	д/р	д/л	д/р	д/л	д/р	д/л	д/р	д/л	д/р
№ п.п	Порода		D / cm.		Категорія стану		№ п.п	Порода		D / cm.		Категорія стану		№ п.п	Порода		D / cm.		Категорія стану	
8																				
12																				
15																				
20																				
106							145							184						
107							146							185						
108							147							186						
109							148							187						
110							149							188						
111							150							189						
112							151							190						
113							152							191						
114							153							192						
115							154							193						
116							155							194						
117							156							195						
118							157							196						
119							158							197						
120							159							198						
121							160							199						
122							161							200						
123							162							201						
124							163							202						
125							164							203						
126							165							204						
127							166							205						
128							167							206						
129							168							207						
130							169							208						
131							170							209						
132							171							210						
133							172							211						
134							173							212						
135							174							213						
136							175							214						
137							176							215						
138							177							216						
139							178							217						
140							179							218						
141							180							219						
142							181							220						
143							182							221						
144							183							222						

Всього дерев 85 дерев

4. 01 2019

іван. А.І.І.
 - А.І.І.
 М.Р. М.І.І.
 = Г.І.І. 17.12

НУМЕРАЦІЙНА ВІДОМІСТЬ ДЕРЕВ,

призначених для вибіркової санітарної рубки

Житомирська область

Постійний лісокористувач ДП «Новоград-Волинське ДЛМГ»

Лісництво Пискув

Урочище Берег

Квартал 81

Виділ 67

Ділянка 1

Площа 4,0 га

d cm	D 95-3 Береза																			
	діл	др	діл	др	діл	др	діл	др	діл	др	діл	др	діл	др	діл	др	діл	др	діл	др
8		X/6																		
12		X/8		/1																
16		/1																		
20		/4																		
№ п.п	Порода	D/ см.			Категорія стану	№ п.п	Порода	D/ см.			Категорія стану	№ п.п	Порода	D/ см.			Категорія стану			
		ділові	Напів	дрова				ділові	Напів	дрова				ділові	Напів	дрова				
1	Бер			32	VI Бурх	36	ОС			40	VI Бурх	71								
2	ОС			44	VI Бурх	37	ОС			36	VI Бурх	72								
3	ОС			40	VI Бурх	38	ОС			32	VI Бурх	73								
4	ОС			40	VI Бурх	39	ОС			40	VI Бурх	74								
5	ОС			32	VI Бурх	40	ОС			44	VI Бурх	75								
6	ОС			44	VI Бурх	41	ОС			44	VI Бурх	76								
7	ОС			32	VI Бурх	42	ОС			40	VI Бурх	77								
8	ОС			32	VI Бурх	43	ОС			40	VI Бурх	78								
9	ОС			36	VI Бурх	44	ОС			36	VI Бурх	79								
10	ОС			40	VI Бурх	45	ОС			44	VI Бурх	80								
11	ОС			44	VI Бурх	46	ОС			48	VI Бурх	81								
12	ОС			40	VI Бурх	47	ОС			44	VI Бурх	82								
13	ОС			40	VI Бурх	48	ОС			40	VI Бурх	83								
14	ОС			48	VI Бурх	49	ДТ			32	VI Бурх	84								
15	ОС			36	VI Бурх	50	ДТ			32	VI Бурх	85								
16	ОС			32	VI Бурх	51	Б-І			44	VI Бурх	86								
17	ОС			44	VI Бурх	52	ОС			28	VI Бурх	87								
18	ОС			40	VI Бурх	53	ОС			32	VI Бурх	88								
19	ОС			42	VI Бурх	54	ДТ			36	VI Бурх	89								
20	ОС			32	VI Бурх	55	ОС			40	VI Бурх	90								
21	ОС			40	VI Бурх	56	ДТ			28	VI Бурх	91								
22	ОС			44	VI Бурх	57	ОС			28	VI Бурх	92								
23	ОС			40	VI Бурх	58	ОС			28	VI Бурх	93								
24	ОС			36	VI Бурх	59						94								
25	ОС			36	VI Бурх	60						95								
26	ОС			36	VI Бурх	61						96								
27	ОС			40	VI Бурх	62						97								
28	ОС			24	VI Бурх	63						98								
29	ОС			36	VI Бурх	64						99								
30	ОС			28	VI Бурх	65						100								
31	ОС			44	VI Бурх	66						101								
32	ОС			48	VI Бурх	67						102								
33	ДТ			32	VI Бурх	68						103								
34	ОС			36	VI Бурх	69						104								
35	ОС			36	VI Бурх	70						105								

ІНВЕНТАРИЗАЦІЙНА ВІДОМІСТЬ ДЕРЕВ,

призначених для вибіркової санітарної рубки

Житомирська область

Постійний лісокористувач ДП «Новоград-Волинське ДЛМГ»

Лісництво

Урочище

Квартал

Виділ

Ділянка

Площа

га

d cm	д/л	др	д/л	др	д/л	др	д/л	др	д/л	др	д/л	др	д/л	др	д/л	др	д/л	др	д/л	др
8		2																		
12		12		12				1												
16		14		13		1														
20		12		12		2														
№ п.п	Порода	D/ см.			Категорія стану	№ п.п	Порода	D/ см.			Категорія стану	№ п.п	Порода	D/ см.			Категорія стану			
		ділові	Напів	дрова				ділові	Напів	дрова				ділові	Напів	дрова				
1	Б			40	ВСТАНОВ	36	Б			36	ВСТАНОВ	71	Б			40	ВСТАНОВ			
2	Б			24	ВСТАНОВ	37	Б			32	ВСТАНОВ	72	Б			24	ВСТАНОВ			
3	Б			40	ВСТАНОВ	38	Б			34	ВСТАНОВ	73	Б			40	ВСТАНОВ			
4	Б			40	ВСТАНОВ	39	Б			22	ВСТАНОВ	74	Б	18		40	ВСТАНОВ			
5	Б			42	ВСТАНОВ	40	Б			22	ВСТАНОВ	75	Б			42	ВСТАНОВ			
6	Б			36	ВСТАНОВ	41	Б			24	ВСТАНОВ	76	Б			36	ВСТАНОВ			
7	Б			40	ВСТАНОВ	42	Б			24	ВСТАНОВ	77	Б			40	ВСТАНОВ			
8	Б			40	ВСТАНОВ	43	Б			32	ВСТАНОВ	78	Б			40	ВСТАНОВ			
9	Б			40	ВСТАНОВ	44	Б			24	ВСТАНОВ	79	Б			40	ВСТАНОВ			
10	Б			52	ВСТАНОВ	45	Б			40	ВСТАНОВ	80	Б			52	ВСТАНОВ			
11	Б			36	ВСТАНОВ	46	Б			18	ВСТАНОВ	81	Б			36	ВСТАНОВ			
12	Б			52	ВСТАНОВ	47	Б			40	ВСТАНОВ	82	Б			52	ВСТАНОВ			
13	Б			52	ВСТАНОВ	48	Б			36	ВСТАНОВ	83	Б			52	ВСТАНОВ			
14	Б			36	ВСТАНОВ	49	Б			40	ВСТАНОВ	84	Б			36	ВСТАНОВ			
15	Б			32	ВСТАНОВ	50	Б			40	ВСТАНОВ	85	Б			32	ВСТАНОВ			
16	Б			32	ВСТАНОВ	51	Б			34	ВСТАНОВ	86	Б			32	ВСТАНОВ			
17	Б			24	ВСТАНОВ	52	Б	44			ВСТАНОВ	87	Б			24	ВСТАНОВ			
18	Б		40	40	ВСТАНОВ	53	Б			44	ВСТАНОВ	88	Б			40	ВСТАНОВ			
19	Б		36	36	ВСТАНОВ	54	Б			24	ВСТАНОВ	89	Б			36	ВСТАНОВ			
20	Б			24	ВСТАНОВ	55	Б			28	ВСТАНОВ	90	Б			24	ВСТАНОВ			
21	Б			24	ВСТАНОВ	56	Б			24	ВСТАНОВ	91	Б			24	ВСТАНОВ			
22	Б			24	ВСТАНОВ	57	Б			24	ВСТАНОВ	92	Б			24	ВСТАНОВ			
23	Б			40	ВСТАНОВ	58	Б			18	ВСТАНОВ	93	Б			40	ВСТАНОВ			
24	Б			36	ВСТАНОВ	59	Б			24	ВСТАНОВ	94	Б			36	ВСТАНОВ			
25	Б			28	ВСТАНОВ	60	Б			30	ВСТАНОВ	95	Б			28	ВСТАНОВ			
26	Б			28	ВСТАНОВ	61	Б			28	ВСТАНОВ	96	Б			28	ВСТАНОВ			
27	Б			32	ВСТАНОВ	62	Б			22	ВСТАНОВ	97	Б			32	ВСТАНОВ			
28	Б			28	ВСТАНОВ	63	Б			24	ВСТАНОВ	98	Б			28	ВСТАНОВ			
29	Б			32	ВСТАНОВ	64	Б			24	ВСТАНОВ	99	Б			32	ВСТАНОВ			
30	Б			28	ВСТАНОВ	65	Б			32	ВСТАНОВ	100	Б			28	ВСТАНОВ			
31	Б			52	ВСТАНОВ	66	Б			16	ВСТАНОВ	101	Б			52	ВСТАНОВ			
32	Б			28	ВСТАНОВ	67	Б			22	ВСТАНОВ	102	Б			28	ВСТАНОВ			
33	Б			52	ВСТАНОВ	68	Б			44	ВСТАНОВ	103	Б			52	ВСТАНОВ			
34	Б			44	ВСТАНОВ	69	Б			52	ВСТАНОВ	104	Б			44	ВСТАНОВ			
35	Б			60	ВСТАНОВ	70	Б			44	ВСТАНОВ	105	Б			60	ВСТАНОВ			

НУМЕРАЦІЙНА ВІДОМІСТЬ ДЕРЕВ,

призначених для вибіркової санітарної рубки

Житомирська область

Постійний лісокористувач ДП «Новоград-Волинське ДЛМГ»

Лісництво

Урочище

Квартал

Виділ

Ділянка

Площа

га

d cm	діл	др	діл	др	діл	др	діл	др	діл	др	діл	др	діл	др	діл	др	діл	др	діл	др
8		1																		
12		4																		
16		4																		
20		4		1																
№ п.п	Порода	D/ см.			Категорія стану	№ п.п	Порода	D/ см.			Категорія стану	№ п.п	Порода	D/ см.			Категорія стану			
		ділові	Напів	дрова				ділові	Напів	дрова				ділові	Напів	дрова				
2	Б			68	VI Буб	36	Б	44			IV Буб	71	Б		64		Наш			
3	Б			28	VI Буб	37	Б	64			IV Буб	72	Б		32		Наш			
4	Б			68	VI Буб	38	Б		64		VI Буб	73	Б			48	VI Буб			
5	Б		40		IV Буб	39	Б		44		VI Буб	74	Б			36	VI Буб			
6	Б			68	VI Буб	40	Б	44			IV Буб	75	Б			48	VI Буб			
7	Б		32		IV Буб	41	Б		36		VI Буб	76	Б	36			IV Буб			
8	Б		36		IV Буб	42	Б		48		IV Буб	77	Б			32	IV Буб			
9	Б		28		IV Буб	43	Б		36		VI Буб	78	Б			48	VI Буб			
10	Б		40		IV Буб	44	Б	44			IV Буб	79	Б		64		IV Буб			
11	Б		44		IV Буб	45	Б		44		IV Буб	80	Б	24			IV Буб			
12	Б		48		IV Буб	46	Б		48		VI Буб	81	Б			44	IV Буб			
13	Б			36	VI Буб	47	Б		40		VI Буб	82	Б			36	IV Буб			
14	Б			44	VI Буб	48	Б	44			IV Буб	83	Б			44	IV Буб			
15	Б			32	VI Буб	49	Б		34		VI Буб	84	Б			60	IV Буб			
16	Б		40		IV Буб	50	Б		28		IV Буб	85	Б			40	VI Буб			
17	Б		44		IV Буб	51	Б		32		IV Буб	86	Б			48	VI Буб			
18	Б		68		IV Буб	52	Б		52		IV Буб	87	Б			44	VI Буб			
19	Б			40	IV Буб	53	Б	40			IV Буб	88	Б			44	VI Буб			
20	Б			28	VI Буб	54	Б	48			IV Буб	89	Б			44	VI Буб			
21	Б		36		IV Буб	55	Б		36		IV Буб	90	Б							
22	Б		28		IV Буб	56	Б		40		VI Буб	91	Б							
23	Б			28	VI Буб	57	Б		36		VI Буб	92	Б							
24	Б		44		IV Буб	58	Б		40		VI Буб	93	Б							
25	Б		36		IV Буб	59	Б		32		VI Буб	94	Б							
26	Б		28		IV Буб	60	Б		24		IV Буб	95	Б							
27	Б		68		IV Буб	61	Б		36		VI Буб	96	Б							
28	Б		40		VI Буб	62	Б		40		VI Буб	97	Б							
29	Б		48		IV Буб	63	Б		40		VI Буб	98	Б							
30	Б		36		IV Буб	64	Б		40		IV Буб	99	Б							
31	Б		44		IV Буб	65	Б		28		IV Буб	100	Б							
32	Б		40		VI Буб	66	Б		28		IV Буб	101	Б							
33	Б		24		VI Буб	67	Б	48			IV Буб	102	Б							
34	Б		34		IV Буб	68	Б		64		VI Буб	103	Б							
35	Б		28		IV Буб	69	Б		40		VI Буб	104	Б							
36	Б	40			IV Буб	70	Б		36		VI Буб	105	Б							

d cm	д/л	д/р	д/л	д/р	д/л	д/р	д/л	д/р	д/л	д/р	д/л	д/р	д/л	д/р	д/л	д/р	д/л	д/р
8																		
12																		
16																		
20																		
№ п.п	Порода	D/cm.			Категорія стану	№ п.п	Порода	D/cm.			Категорія стану	№ п.п	Порода	D/cm.			Категорія стану	
		ділові	Напів	дрова				ділові	Напів	дрова				ділові	Напів	дрова		
106						145						184						
107						146						185						
108						147						186						
109						148						187						
110						149						188						
111						150						189						
112						151						190						
113						152						191						
114						153						192						
115						154						193						
116						155						194						
117						156						195						
118						157						196						
119						158						197						
120						159						198						
121						160						199						
122						161						200						
123						162						201						
124						163						202						
125						164						203						
126						165						204						
127						166						205						
128						167						206						
129						168						207						
130						169						208						
131						170						209						
132						171						210						
133						172						211						
134						173						212						
135						174						213						
136						175						214						
137						176						215						
138						177						216						
139						178						217						
140						179						218						
141						180						219						
142						181						220						
143						182						221						
144						183						222						

Всього дерев

105 (сено на/у) см.

21. 05 2019

1. Фот. д/р. н/с.
2. Фот. н/с.
3. Фот. н/с.

Відвідувач

Відвідувач

НУМЕРАЦІЙНА ВІДОМІСТЬ ДЕРЕВ,

призначених для вибіркової санітарної рубки

Житомирська область

Постійний лісокористувач ДП «Новоград-Волинське ДЛМГ»

Лісництво

Друнське

Урочище

Квартал

82

Виділ

11

Ділянка

Площа

0.6 га

d cm	Бер		Ял		Ол		Дуб													
	діл	др	діл	др	діл	др	діл	др	діл	др	діл	др	діл	др	діл	др	діл	др	діл	др
8																				
12				1				1												
16				1																
20		1				1														
№ п.п	Порода	D/ см.			Категорія стану	№ п.п	Порода	D/ см.			Категорія стану	№ п.п	Порода	D/ см.			Категорія стану			
		ділові	Напів	дрова				ділові	Напів	дрова				ділові	Напів	дрова				
1	Ял		36		IV 100%	36						71								
2	Ял		56		VI 100%	37						72								
3	Бер			24	VI 100%	38						73								
4	Бер			44	VI 100%	39						74								
5	Ял			44	VI 100%	40						75								
6	Ял			28	VI 100%	41						76								
7	Ял		48		IV 100%	42						77								
8	Ял			32	V 100%	43						78								
9						44						79								
10						45						80								
11						46						81								
12						47						82								
13						48						83								
14						49						84								
15						50						85								
16						51						86								
17						52						87								
18						53						88								
19						54						89								
20						55						90								
21						56						91								
22						57						92								
23						58						93								
24						59						94								
25						60						95								
26						61						96								
27						62						97								
28						63						98								
29						64						99								
30						65						100								
31						66						101								
32						67						102								
33						68						103								
34						69						104								
35						70						105								

d cm	дл	др	дл	др	дл	др	дл	др	дл	др	дл	др	дл	др	дл	др	
8																	
12																	
16																	
20																	
№ п.п	Порода	D / см.			Категорія стану	№ п.п	Порода	D / см.			Категорія стану	№ п.п	Порода	D / см.			Категорія стану
		ділові	Напів	дрова				ділові	Напів	дрова				ділові	Напів	дрова	
106						145						184					
107						146						185					
108						147						186					
109						148						187					
110						149						188					
111						150						189					
112						151						190					
113						152						191					
114						153						192					
115						154						193					
116						155						194					
117						156						195					
118						157						196					
119						158						197					
120						159						198					
121						160						199					
122						161						200					
123						162						201					
124						163						202					
125						164						203					
126						165						204					
127						166						205					
128						167						206					
129						168						207					
130						169						208					
131						170						209					
132						171						210					
133						172						211					
134						173						212					
135						174						213					
136						175						214					
137						176						215					
138						177						216					
139						178						217					
140						179						218					
141						180						219					
142						181						220					
143						182						221					
144						183						222					

Богомо дсрер

1. дсрер дсрер дсрер

дсрер

дсрер дсрер дсрер

дсрер 03 2016

дсрер дсрер дсрер

дсрер

дсрер дсрер дсрер

НУМЕРАЦІЙНА ВІДОМІСТЬ ДЕРЕВ,

призначених для вибіркової санітарної рубки

Житомирська область

Постійний лісокористувач ДП «Новоград-Волинське ДЛМГ»

Лісництво

Урочище

Квартал

Виділ

Ділянка

Площа

га

d cm	Вік		Вік		Вік		Вік		Вік		Вік		Вік		Вік		Вік		Вік	
	діл	др	діл	др	діл	др	діл	др	діл	др	діл	др	діл	др	діл	др	діл	др	діл	др
8																				
12				/				/												
16				/																
20	/					/														
№ п.п	Порода	D/ см.			Категорія стану	№ п.п	Порода	D/ см.			Категорія стану	№ п.п	Порода	D/ см.			Категорія стану			
		ділові	Напів	дрова				ділові	Напів	дрова				ділові	Напів	дрова				
1	Я		36		IV / 100%	36						71								
2	Я		56		VI / 100%	37						72								
3	Я			24	VI / 100%	38						73								
4	Я			44	VI / 100%	39						74								
5	Я			144	VI / 100%	40						75								
6	Я			92	VI / 100%	41						76								
7	Я		48		IV / 100%	42						77								
8	Я			52	V / 100%	43						78								
9	Я					44						79								
10						45						80								
11						46						81								
12						47						82								
13						48						83								
14						49						84								
15						50						85								
16						51						86								
17						52						87								
18						53						88								
19						54						89								
20						55						90								
21						56						91								
22						57						92								
23						58						93								
24						59						94								
25						60						95								
26						61						96								
27						62						97								
28						63						98								
29						64						99								
30						65						100								
31						66						101								
32						67						102								
33						68						103								
34						69						104								
35						70						105								

призначених для вибіркової "санітарної" рубки

50 days 88 lbs 5th

50 days left to go

1

4.273

[illegible]

НУМЕРАЦІЙНА ВІДОМІСТЬ ДЕРЕВ,

призначених для вибіркової санітарної рубки

Житомирська область

Постійний лісокористувач ДП «Новоград-Волинське ДЛМГ»

Лісництво

Урочище

Квартал

Видіа

Ділянка

Площа

га

d cm	11		12		13		14		15		16		17		18		19		20	
	діл	др	діл	др	діл	др	діл	др	діл	др	діл	др	діл	др	діл	др	діл	др	діл	др
8																				
12		1/3					1/34	1/2		1/1										
16	1/2	1/12					1/2	1/2		1/1										
20	1/10	1/18		1/12		1/8				1/1										
№ п.п	Порода	D/ см.			Категорія стану	№ п.п	Порода	D/ см.			Категорія стану	№ п.п	Порода	D/ см.			Категорія стану			
		ділові	Напів	дрова				ділові	Напів	дрова				ділові	Напів	дрова				
1	21			32	V б/тп	36	21			24	IV сурк	71								
2	21			24	V б/тп	37	21			24	V б/тп	72								
3	21		24		W б/тп	38	21			24	VI б/тп	73								
4	21			24	VI б/тп	39	21			24	IV б/тп	74								
5	21			24	VI сурк	40	21			24	IV сурк	75								
6	21			24	VI сурк	41	21			28	VI сурк	76								
7	21			24	VI б/тп	42	21			24	IV б/тп	77								
8	21			24	VI сурк	43	21			24	VI сурк	78								
9	21			24	VI б/тп	44	21			28	VI сурк	79								
10	21			24	VI б/тп	45	21			28	VI сурк	80								
11	21			24	VI б/тп	46	21			24	IV б/тп	81								
12	21			28	VI б/тп	47	21			24	VI сурк	82								
13	21			28	VI б/тп	48	21			24	IV б/тп	83								
14	21			28	VI б/тп	49	21			28	VI сурк	84								
15	21			24	VI б/тп	50						85								
16	21			24	VI сурк	51						86								
17	21			28	VI сурк	52						87								
18	21		40		IV б/тп	53						88								
19	21			28	VI сурк	54						89								
20	21			36	V б/тп	55						90								
21	21			28	VI сурк	56						91								
22	21			24	VI б/тп	57						92								
23	21		28		IV б/тп	58						93								
24	21			24	W б/тп	59						94								
25	21			24	VI сурк	60						95								
26	21			28	VI сурк	61						96								
27	21			28	VI б/тп	62						97								
28	21		28		IV б/тп	63						98								
29	21		28		IV б/тп	64						99								
30	21			24	VI сурк	65						100								
31	21		24		VI сурк	66						101								
32	21			24	VI сурк	67						102								
33	21		24		IV б/тп	68						103								
34	21		24		W б/тп	69						104								
35	21		28		W б/тп	70						105								

d cm	ДЛ	ДР	ДЛ	ДР	ДЛ	ДР	ДЛ	ДР	ДЛ	ДР	ДЛ	ДР	ДЛ	ДР						
8																				
12																				
16																				
20																				
№ п.п	Порода	D/cm.				Категорія стану	№ п.п	Порода	D/cm.				Категорія стану	№ п.п	Порода	D/cm.				Категорія стану
		ділові	Напів	дрова	ділові				Напів	дрова	ділові	Напів				дрова				
	106						145						184							
	107						146						185							
	108						147						186							
	109						148						187							
	110						149						188							
	111						150						189							
	112						151						190							
	113						152						191							
	114						153						192							
	115						154						193							
	116						155						194							
	117						156						195							
	118						157						196							
	119						158						197							
	120						159						198							
	121						160						199							
122						161						200								
123						162						201								
124						163						202								
125						164						203								
126						165						204								
127						166						205								
128						167						206								
129						168						207								
130						169						208								
131						170						209								
132						171						210								
133						172						211								
134						173						212								
135						174						213								
136						175						214								
137						176						215								
138						177						216								
139						178						217								
140						179						218								
141						180						219								
142						181						220								
143						182						221								
144						183						222								

Всього дерев

2996 дерев

2996 дерев

2996 дерев

19.03 2004 р

2. Шум. м/с

2. Шум. м/с

НУМЕРАЦІЙНА ВІДОМІСТЬ ДЕРЕВ,

призначених для вибіркової санітарної рубки

Житомирська область

Постійний лісокористувач ДП «Новоград-Волинське ДЛМГ»

Лісництво

Світлицьке

Урочище

Новоград

Квартал

40

Виділ

3

Ділянка

—

Площа

2.4 га

п/п	Дуб		Дуб		Берес		Дуб		Ос		Дуб		Дуб		Дуб		Дуб	
	діл	др	діл	др	діл	др	діл	др	діл	др	діл	др	діл	др	діл	др	діл	др
1		1/4		1/1														
2		1/2						1/4										
3		1/4				1/3		1/3										
4		1/5		1/1		1/2		1/1		1/3								
№	Порода	D/ см.			Категорія стану	№ п.п	Порода	D/ см.			Категорія стану	№ п.п	Порода	D/ см.			Категорія стану	
		ділові	Напів	дрова				ділові	Напів	дрова				ділові	Напів	дрова		
1	Дуб	32			V напів	36	Дуб	32			V напів	71	Дуб			28	напів	
2	Дуб				V напів	37	Дуб	32			V напів	72	Дуб			26	напів	
3	Дуб	40			V напів	38	Дуб	24			V напів	73	Дуб			28	напів	
4	Дуб	36			V напів	39	Дуб	28			V напів	74	Дуб			44	напів	
5	Дуб	32			V напів	40	Дуб				V напів	75	Дуб			28	напів	
6	Дуб				V напів	41	Дуб				V напів	76	Дуб			24	напів	
7	Дуб	40			V напів	42	Дуб	28			V напів	77	Дуб	28			напів	
8	Дуб				V напів	43	Дуб	32			V напів	78	Дуб	28			напів	
9	Дуб				V напів	44	Дуб				V напів	79	Дуб	40			напів	
10	Дуб				V напів	45	Дуб				V напів	80	Дуб			28	напів	
11	Дуб				V напів	46	Дуб				V напів	81	Дуб			24	напів	
12	Дуб				V напів	47	Дуб	32			V напів	82	Дуб	32			напів	
13	Дуб				V напів	48	Дуб	32			V напів	83	Дуб			28	напів	
14	Дуб		28		V напів	49	Дуб				V напів	84	Дуб			28	напів	
15	Дуб	52			V напів	50	Дуб				V напів	85	Дуб	48			напів	
16	Дуб				V напів	51	Дуб				V напів	86	Дуб			28	напів	
17	Дуб				V напів	52	Дуб				V напів	87	Дуб			24	напів	
18	Дуб				V напів	53	Дуб				V напів	88	Дуб	48			напів	
19	Дуб				V напів	54	Дуб				V напів	89	Дуб	44			напів	
20	Дуб	36			V напів	55	Дуб				V напів	90	Дуб				напів	
21	Дуб	40			V напів	56	Дуб				V напів	91	Дуб				напів	
22	Дуб	40			V напів	57	Дуб				V напів	92	Дуб				напів	
23	Дуб				V напів	58	Дуб				V напів	93	Дуб				напів	
24	Дуб				V напів	59	Дуб				V напів	94	Дуб				напів	
25	Дуб				V напів	60	Дуб				V напів	95	Дуб				напів	
26	Дуб				V напів	61	Дуб				V напів	96	Дуб				напів	
27	Дуб				V напів	62	Дуб				V напів	97	Дуб				напів	
28	Дуб	32			V напів	63	Дуб				V напів	98	Дуб				напів	
29	Дуб	32			V напів	64	Дуб				V напів	99	Дуб				напів	
30	Дуб	32			V напів	65	Дуб				V напів	100	Дуб				напів	
31	Дуб	32			V напів	66	Дуб				V напів	101	Дуб				напів	
32	Дуб	32			V напів	67	Дуб				V напів	102	Дуб				напів	
33	Дуб				V напів	68	Дуб				V напів	103	Дуб				напів	
34	Дуб	36			V напів	69	Дуб				V напів	104	Дуб				напів	
35	Дуб	32			V напів	70	Дуб				V напів	105	Дуб				напів	

№	Порода		D/см.	Категорія стану	№ п.п	Порода		D/см.	Категорія стану	№ п.п	Порода		D/см.	Категорія стану
	ділові	дрова				ділові	дрова				ділові	дрова		
16					145					184				
17					146					185				
18					147					186				
19					148					187				
10					149					188				
11					150					189				
12					151					190				
13					152					191				
14					153					192				
15					154					193				
16					155					194				
17					156					195				
18					157					196				
19					158					197				
20					159					198				
21					160					199				
22					161					200				
23					162					201				
124					163					202				
125					164					203				
126					165					204				
127					166					205				
128					167					206				
129					168					207				
130					169					208				
131					170					209				
132					171					210				
133					172					211				
134					173					212				
135					174					213				
136					175					214				
137					176					215				
138					177					216				
139					178					217				
140					179					218				
141					180					219				
142					181					220				
143					182					221				
144					183					222				

Всього дерев

№ 13 2010

4 стор. 1/2 1/2

Стор. 1/2

Стор. 1/2

НУМЕРАЦІЙНА ВІДОМІСТЬ ДЕРЕВ,

призначених для вибіркової санітарної рубки

Постійний лісочисельник ДП «Новоград-Волинське ДЛМ»

Житомирська обл

Лісництво Оршанське

Урочище

Квартал 43 Виділ 5 Ділянка 1.9 га

d cm	102		106		108		110		112		114		116		118		120		122	
	діл	др	діл	др	діл	др	діл	др	діл	др	діл	др	діл	др	діл	др	діл	др	діл	др
8				2																
12				1		3								1						
16		2		3					1		1									
20				3			4		3					1						
№ п.п	Порода	D/ см.			Категорія стану	№ п.п	Порода	D/ см.			Категорія стану	№ п.п	Порода	D/ см.			Категорія стану			
		ділові	Напів	дрова				ділові	Напів	дрова				ділові	Напів	дрова				
✓ 2	Я	32		36	VI 84p	36						71								
✓ 3	Я				IV 84p	37						72								
✓ 4	Я			36	V 84p	38						73								
✓ 5	Я			28	VI 84p	39						74								
✓ 6	Я			28	VI 84p	40						75								
✓ 7	Я			44	VI 84p	41						76								
✓ 8	Я			40	VI 84p	42						77								
✓ 9	Я			28	VI 84p	43						78								
✓ 10	Я	40			IV 84p	44						79								
✓ 11	Я			46	V 84p	45						80								
✓ 12	Я	48			IV 84p	46						81								
✓ 13	Я			24	V 84p	47						82								
✓ 14	Я			36	IV 84p	48						83								
✓ 15	Я			32	V 84p	49						84								
✓ 16	Я			34	V 84p	50						85								
✓ 17	Я	52			IV 84p	51						86								
✓ 18	Я			48	V 84p	52						87								
✓ 19	Я			44	VI 84p	53						88								
✓ 20	Я			44	VI 84p	54						89								
✓ 21	Я	40			IV 84p	55						90								
✓ 22	Я	56			IV 84p	56						91								
✓ 23	Я			48	V 84p	57						92								
✓ 24	Я	52			IV 84p	58						93								
✓ 25	Я			44	VI 84p	59						94								
✓ 26	Я			28	VI 84p	60						95								
27					VI 84p	61						96								
28						62						97								
29						63						98								
30						64						99								
31						65						100								
32						66						101								
33						67						102								
34						68						103								
35						69						104								
						70						105								

НУМЕРАЦІЙНА ВІДОМІСТЬ ДЕРЕВ,

призначених для вибіркової санітарної рубки

Житомирська область

Постійний лісокористувач ДП «Новоград-Волинське ДЛМГ»

Лісництво

Урочище

Квартал

Виділ

Ділянка

Площа га

d cm	1m		2m		3m		4m		5m		6m		7m		8m		9m		10m	
	діл	др	діл	др	діл	др	діл	др	діл	др	діл	др	діл	др	діл	др	діл	др	діл	др
8	2	2		2		1														
10	2	2		2		1			1/4											
16	2	2							1/2											
20	3			1					3											
№ п.п	Порода	D/ см.			Категорія стану	№ п.п	Порода	D/ см.			Категорія стану	№ п.п	Порода	D/ см.			Категорія стану			
		ділові	Напів	дрова				ділові	Напів	дрова				ділові	Напів	дрова				
1	Я			24	Вкорот.	36	Я			24	Вкорот.	71	Я			24	Вкорот.			
2	Я			24	Вкорот.	37	Я			24	Вкорот.	72	Я	24			Вкорот.			
3	Я			24	Вкорот.	38	Я	32			Вкорот.	73	Я			24	Вкорот.			
4	Я			24	Вкорот.	39	Я			24	Вкорот.	74	Я		24		Вкорот.			
5	Я			24	Вкорот.	40	Я			24	Вкорот.	75	Я			24	Вкорот.			
6	Я			24	Вкорот.	41	Я			24	Вкорот.	76	Я			32	Вкорот.			
7	Я			24	Вкорот.	42	Я			24	Вкорот.	77	Я			24	Вкорот.			
8	Я			24	Вкорот.	43	Я			24	Вкорот.	78	Я	24			Вкорот.			
9	Я			24	Вкорот.	44	Я			24	Вкорот.	79								
10	Я			24	Вкорот.	45	Я			24	Вкорот.	80								
11	Я			24	Вкорот.	46	Я	32			Вкорот.	81								
12	Я			24	Вкорот.	47	Я			24	Вкорот.	82								
13	Я			24	Вкорот.	48	Я			24	Вкорот.	83								
14	Я			24	Вкорот.	49	Я			24	Вкорот.	84								
15	Я			24	Вкорот.	50	Я	24			Вкорот.	85								
16	Я			24	Вкорот.	51	Я			24	Вкорот.	86								
17	Я			24	Вкорот.	52	Я			24	Вкорот.	87								
18	Я			24	Вкорот.	53	Я	24			Вкорот.	88								
19	Я			24	Вкорот.	54	Я			24	Вкорот.	89								
20	Я			24	Вкорот.	55	Я			24	Вкорот.	90								
21	Я			24	Вкорот.	56	Я			24	Вкорот.	91								
22	Я			24	Вкорот.	57	Я			24	Вкорот.	92								
23	Я			24	Вкорот.	58	Я			24	Вкорот.	93								
24	Я			24	Вкорот.	59	Я			24	Вкорот.	94								
25	Я			24	Вкорот.	60	Я			24	Вкорот.	95								
26	Я			24	Вкорот.	61	Я			24	Вкорот.	96								
27	Я			24	Вкорот.	62	Я			24	Вкорот.	97								
28	Я			24	Вкорот.	63	Я			24	Вкорот.	98								
29	Я			24	Вкорот.	64	Я			24	Вкорот.	99								
30	Я			24	Вкорот.	65	Я			24	Вкорот.	100								
31	Я			24	Вкорот.	66	Я			24	Вкорот.	101								
32	Я			24	Вкорот.	67	Я			24	Вкорот.	102								
33	Я			24	Вкорот.	68	Я			24	Вкорот.	103								
34	Я			24	Вкорот.	69	Я			24	Вкорот.	104								
35	Я			24	Вкорот.	70	Я			24	Вкорот.	105								

НУМЕРАЦІЙНА ВІДОМІСТЬ ДЕРЕВ,

призначених для вибіркової санітарної рубки

Житомирська область

Постійний лісокористувач ДП «Новоград-Волинське ДЛМГ»

Лісництво

Аржиське

Урочище

Вересня

Квартал

56

Виділ

18

Ділянка

-

Площа

2,10 га

Дерева																			
Діл	Др	Діл	Др	Діл	Др	Діл	Др	Діл	Др	Діл	Др	Діл	Др	Діл	Др	Діл	Др	Діл	Др
			11																
			12																
			20																
			23																
Порода	D/ см.			Категорія стану	№ п.п	Порода	D/ см.			Категорія стану	№ п.п	Порода	D/ см.			Категорія стану			
	ділові	Напів	дрова				ділові	Напів	дрова				ділові	Напів	дрова				
Вішня			28	VI-а	✓ 36	Вішня			28	VI-а	✓ 71	Вішня			24	VI-а	✓ 36		
-			36	VI-а	✓ 37	Вішня			36	VI-а	✓ 72	-			24	VI-а	✓ 37		
-			32	VI-а	✓ 38	-			40	VI-а	✓ 73	-			32	VI-а	✓ 38		
-			36	VI-а	✓ 39	-			40	VI-а	✓ 74	-			40	VI-а	✓ 39		
-			40	VI-а	✓ 40	-			32	VI-а	✓ 75	-			28	VI-а	✓ 40		
-			32	VI-а	✓ 41	-			36	VI-а	✓ 76	-			44	VI-а	✓ 41		
-			36	VI-а	✓ 42	-			28	VI-а	✓ 77	-			36	VI-а	✓ 42		
-			40	VI-а	✓ 43	-			28	VI-а	✓ 78	-			40	VI-а	✓ 43		
-			24	VI-а	✓ 44	-			24	VI-а	✓ 79	-			36	VI-а	✓ 44		
-			32	VI-а	✓ 45	-			24	VI-а	✓ 80	-			32	VI-а	✓ 45		
-			24	VI-а	✓ 46	-			24	VI-а	✓ 81	-			32	VI-а	✓ 46		
-			24	VI-а	✓ 47	-			24	VI-а	✓ 82	-			32	VI-а	✓ 47		
-			24	VI-а	✓ 48	-			24	VI-а	✓ 83	-			32	VI-а	✓ 48		
-			24	VI-а	✓ 49	-			36	VI-а	✓ 84	-			24	VI-а	✓ 49		
-			24	VI-а	✓ 50	-			36	VI-а	✓ 85	-			24	VI-а	✓ 50		
-			28	VI-а	✓ 51	-			32	VI-а	✓ 86	-			24	VI-а	✓ 51		
-			24	VI-а	✓ 52	-			36	VI-а	✓ 87	-			28	VI-а	✓ 52		
-			28	VI-а	✓ 53	-			32	VI-а	✓ 88	-			28	VI-а	✓ 53		
-			28	VI-а	✓ 54	-			32	VI-а	✓ 89	-			24	VI-а	✓ 54		
-			40	VI-а	✓ 55	-			26	VI-а	✓ 90	-			28	VI-а	✓ 55		
Вішня			24	VI-а	✓ 56	-			40	VI-а	✓ 91	-			36	VI-а	✓ 56		
Вішня			24	VI-а	✓ 57	-			28	VI-а	✓ 92	-			32	VI-а	✓ 57		
Вішня			32	VI-а	✓ 58	-			28	VI-а	✓ 93	-			24	VI-а	✓ 58		
-			36	VI-а	✓ 59	-			36	VI-а	✓ 94	-			28	VI-а	✓ 59		
Хвощ			32	VI-а	✓ 60	-			36	VI-а	✓ 95	-			28	VI-а	✓ 60		
-			40	VI-а	✓ 61	-			28	VI-а	✓ 96	-			32	VI-а	✓ 61		
Вішня			32	VI-а	✓ 62	-			32	VI-а	✓ 97	-			36	VI-а	✓ 62		
-			32	VI-а	✓ 63	-			24	VI-а	✓ 98	-			24	VI-а	✓ 63		
-			40	VI-а	✓ 64	-			24	VI-а	✓ 99	-			28	VI-а	✓ 64		
-			32	VI-а	✓ 65	-			28	VI-а	✓ 100	-			32	VI-а	✓ 65		
-			40	VI-а	✓ 66	-			40	VI-а	✓ 101	-			24	VI-а	✓ 66		
Хвощ			36	VI-а	✓ 67	-			24	VI-а	✓ 102	-			36	VI-а	✓ 67		
Вішня			22	VI-а	✓ 68	-			24	VI-а	✓ 103	-			24	VI-а	✓ 68		
-			36	VI-а	✓ 69	-			24	VI-а	✓ 104	-			32	VI-а	✓ 69		
-			48	VI-а	✓ 70	-			24	VI-а	✓ 105	-			28	VI-а	✓ 70		

Житомирська область

Лісництво

Урочище

Квартал

Виділ

Ділянка

Площ:

	76
Пренн урбан	77
	78
1. Стр. 1-10. М. Д. Горюнов М. Д. об. 18	79
	80
2. Стр. 11-12. М. Д. Горюнов М. Д. об. 19	81
	82
3. Стр. 13-14. М. Д. Горюнов М. Д. об. 20	83
	84
18. 10. 1914	85
	86
	87

НУМЕРАЦІЙНА ВІДОМІСТЬ ДЕРЕВ,

призначених для вибіркової санітарної рубки

Житомирська область

Покровський лісокористувач ДП «Новоград-Волинське ДЛМГ»

Лісництво

Урочище

Квартал

Виділ

Ділянка

Площа

Порода		D/ см.			Категорія стану	№ п.п	Порода	D/ см.			Категорія стану	№ п.п	Порода	D/ см.			Категорія стану
ділові	Напів	дрова	ділові	Напів				дрова	ділові	Напів				дрова			
1	Вільха	40	VI-а-а	36	Дуб	28	Вільха	71									
2	Вільха	36	VI-а-а	37	Вільха	32	Вільха	72									
3	Вільха	32	VI-а-а	38	Вільха	32	Вільха	73									
4	Вільха	44	VI-а-а	39	Вільха	32	Вільха	74									
5	Вільха	28	VI-а-а	40	Вільха	32	Вільха	75									
6	Вільха	36	VI-а-а	41	Вільха	32	Вільха	76									
7	Вільха	28	VI-а-а	42	Вільха	44	Вільха	77									
8	Вільха	24	VI-а-а	43	Вільха	36	Вільха	78									
9	Вільха	56	VI-а-а	44	Вільха	44	Вільха	79									
10	Вільха	36	VI-а-а	45	Вільха	32	Вільха	80									
11	Вільха	24	VI-а-а	46	Вільха	32	Вільха	81									
12	Вільха	48	VI-а-а	47	Вільха	40	Вільха	82									
13	Вільха	48	VI-а-а	48	Вільха	28	Вільха	83									
14	Вільха	48	VI-а-а	49	Вільха	52	Вільха	84									
15	Вільха	28	VI-а-а	50	Вільха	28	Вільха	85									
16	Вільха	32	VI-а-а	51	Вільха	36	Вільха	86									
17	Вільха	28	VI-а-а	52	Вільха	56	Вільха	87									
18	Вільха	48	VI-а-а	53	Вільха	28	Вільха	88									
19	Вільха	48	VI-а-а	54	Вільха	28	Вільха	89									
20	Вільха	44	VI-а-а	55	Вільха	40	Вільха	90									
21	Вільха	32	VI-а-а	56	Вільха	32	Вільха	91									
22	Вільха	52	VI-а-а	57	Вільха	28	Вільха	92									
23	Вільха	32	VI-а-а	58	Вільха	28	Вільха	93									
24	Вільха	32	VI-а-а	59	Вільха	24	Вільха	94									
25	Вільха	32	VI-а-а	60	Вільха	24	Вільха	95									
26	Вільха	28	VI-а-а	61	Вільха	24	Вільха	96									
27	Вільха	40	VI-а-а	62	Вільха	24	Вільха	97									
28	Вільха	36	VI-а-а	63	Вільха	24	Вільха	98									
29	Вільха	40	VI-а-а	64	Вільха	24	Вільха	99									
30	Вільха	24	VI-а-а	65	Вільха	24	Вільха	100									
31	Вільха	28	VI-а-а	66	Вільха	24	Вільха	101									
32	Вільха	32	VI-а-а	67	Вільха	24	Вільха	102									
33	Вільха	32	VI-а-а	68	Вільха	24	Вільха	103									
34	Вільха	32	VI-а-а	69	Вільха	24	Вільха	104									
35	Вільха	28	VI-а-а	70	Вільха	24	Вільха	105									

18.03.2021р.

НУМЕРАЦІЙНА ВІДОМІСТЬ ДЕРЕВ,

призначених для вибіркової санітарної рубки

Житомирська область

Постійний лісокористувач ДП «Новоград-Волинське ДЛМГ»

Урочище Конашен

Лісництво Лісництво

Квартал 31

Виділ 9

Ділянка

Площа 16 га

Квартал				Виділ				Ділянка				Площа				га			
d cm	De		Pm		Je		Bo		діл	др	діл	др	діл	др	діл	др	діл	др	
	діл	др	діл	др	діл	др	діл	др											
8																			
12				1															
16				1		1		1											
20				1/6		1		1											
№ п.п	Порода	D/ см.			Категорія стану	№ п.п	Порода	D/ см.			Категорія стану	№ п.п	Порода	D/ см.			Категорія стану		
		ділові	Напів	дрова				ділові	Напів	дрова				ділові	Напів	дрова			
✓ 1	Pm			28	сучас V	✓ 36	Pm			24	сучас V	✓ 71	De			32	нескл.		
✓ 2	-ч-			28	-ч- V	✓ 37	Bo			24	-ч- V	✓ 72	-ч-			36	-ч-		
✓ 3	-ч-			28	-ч- V	✓ 38	Pm			28	-ч- V	✓ 73	Je			36	Бер V		
✓ 4	-ч-			24	-ч- V	✓ 39	Je		36		Бер V	✓ 74	-ч-		52		-ч- V		
✓ 5	De			28	нескл.	✓ 40	Pm			24	сучас V	75							
✓ 6	-ч-			28	-ч-	✓ 41	Je			36	Бер V	76							
✓ 7	-ч-			24	-ч-	✓ 42	Pm		32		-ч- V	77							
✓ 8	-ч-			24	-ч-	✓ 43	-ч-		32		-ч- V	78							
✓ 9	Pm			24	Бер V	✓ 44	-ч-			28	сучас V	79							
✓ 10	-ч-			32	-ч- V	✓ 45	-ч-			24	-ч- V	80							
✓ 11	-ч-			28	-ч- V	✓ 46	De			32	нескл.	81							
✓ 12	-ч-			28	-ч- V	✓ 47	-ч-			32	-ч-	82							
✓ 13	De	28			Бер V	✓ 48	Pm			32	сучас V	83							
✓ 14	De			32	-ч- V	✓ 49	-ч-			32	нескл.	84							
✓ 15	Pm			32	сучас V	✓ 50	Je		36		Бер IV	85							
✓ 16	Bo			36	Бер V	✓ 51	De			36	нескл.	86							
✓ 17	De			52	нескл.	✓ 52	Je	52			Бер IV	87							
✓ 18	-ч-			24	сучас V	✓ 53	Je			24	-ч- V	88							
✓ 19	De			24	сучас V	✓ 54	Je			24	-ч- V	89							
✓ 20	De			24	сучас IV	✓ 55	Pm			28	сучас V	90							
✓ 21	-ч-			24	-ч- V	✓ 56	-ч-			36	-ч- V	91							
✓ 22	-ч-			24	-ч- V	✓ 57	De			36	нескл.	92							
✓ 23	Pm			24	-ч- V	✓ 58	De			40	-ч-	93							
✓ 24	-ч-			24	-ч- V	✓ 59	Je			24	сучас V	94							
✓ 25	De			28	нескл.	✓ 60	-ч-	36			-ч- V	95							
✓ 26	-ч-			28	-ч-	✓ 61	Je		52		Бер V	96							
✓ 27	-ч-			28	-ч-	✓ 62	-ч-		32		-ч- V	97							
✓ 28	-ч-			28	-ч-	✓ 63	De			32	нескл.	98							
✓ 29	-ч-			28	-ч-	✓ 64	-ч-			28	-ч-	99							
✓ 30	-ч-			24	-ч-	✓ 65	-ч-			32	-ч-	100							
✓ 31	Pm			32	Бер V	✓ 66	-ч-			32	сучас V	101							
✓ 32	-ч-			24	-ч- V	✓ 67	-ч-			40	сучас V	102							
✓ 33	De			32	-ч- V	✓ 68	De			40	Ялиця	103							
✓ 34	Pm			24	-ч-	✓ 69	-ч-			36	нескл.	104							
✓ 35	De	40			Бер IV	✓ 70	-ч-			36	Ялиця	105							

НУМЕРАЦІЙНА ВІДОМІСТЬ ДЕРЕВ,

призначених для вибіркової санітарної рубки

Житомирська область

Постійний лісокористувач ДП «Новоград-Волинське ДЛМГ»

Лісництво Звенигородський

Урочище Коропів

Квартал 21

Виділ 9

Ділянка

Площа 1,2 га

d cm	Діл		Др		Діл		Др		Діл		Др		Діл		Др		Діл		Др	
	Діл	Др	Діл	Др	Діл	Др	Діл	Др	Діл	Др	Діл	Др	Діл	Др	Діл	Др	Діл	Др	Діл	Др
8				1/2																
12							1													
16		1/2		1																
20		1/3				1/2		1/2												
№ п.п	Порода	D/ см.			Категорія стану	№ п.п	Порода	D/ см.			Категорія стану	№ п.п	Порода	D/ см.			Категорія стану			
		ділові	Напів	дрова				ділові	Напів	дрова				ділові	Напів	дрова				
1	Дуб			28	серед V	36	Дуб			24	серед V	71								
2	Дуб			28	серед V	37	Дуб			28	серед V	72								
3	Дуб		24		серед V	38	Дуб			28	серед V	73								
4	Дуб			28	серед V	39	Дуб			32	серед V	74								
5	Дуб	28			серед V	40	Дуб			32	серед V	75								
6	Дуб			28	серед V	41	Дуб			24	серед V	76								
7	Дуб			32	серед V	42	Дуб			24	серед V	77								
8	Дуб			36	серед V	43	Дуб			32	серед V	78								
9	Дуб			36	серед V	44	Дуб			28	серед V	79								
10	Дуб			32	серед V	45	Дуб			28	серед V	80								
11	Дуб			32	серед V	46	Дуб			32	серед V	81								
12	Дуб			32	серед V	47	Дуб			40	серед V	82								
13	Дуб			24	серед V	48	Дуб			40	серед V	83								
14	Дуб		32		серед V	49	Дуб			28	серед V	84								
15	Дуб			36	серед V	50	Дуб			28	серед V	85								
16	Дуб			32	серед V	51	Дуб					86								
17	Дуб			28	серед V	52	Дуб					87								
18	Дуб			28	серед V	53	Дуб					88								
19	Дуб			28	серед V	54	Дуб					89								
20	Дуб			24	серед V	55	Дуб					90								
21	Дуб			24	серед V	56	Дуб					91								
22	Дуб	32			серед V	57	Дуб					92								
23	Дуб	28			серед V	58	Дуб					93								
24	Дуб	24			серед V	59	Дуб					94								
25	Дуб	32			серед V	60	Дуб					95								
26	Дуб			28	серед V	61	Дуб					96								
27	Дуб			24	серед V	62	Дуб					97								
28	Дуб			24	серед V	63	Дуб					98								
29	Дуб			32	серед V	64	Дуб					99								
30	Дуб			36	серед V	65	Дуб					100								
31	Дуб			36	серед V	66	Дуб					101								
32	Дуб			28	серед V	67	Дуб					102								
33	Дуб			36	серед V	68	Дуб					103								
34	Дуб			28	серед V	69	Дуб					104								
35	Дуб			28	серед V	70	Дуб					105								

НУМЕРАЦІЙНА ВІДОМІСТЬ ДЕРЕВ,

призначених для вибіркової санітарної рубки

Житомирська область

Постійний лісокористувач ДП «Новоград-Волинське ДЛМГ»

Лісництво Звеницьке

Урочище Зоньом

Квартал 71

Виділ 16

Ділянка

Площа 0.7 га

d cm	Віш		Віш		Віш															
	діл	др	діл	др	діл	др	діл	др	діл	др	діл	др	діл	др	діл	др	діл	др	діл	др
8																				
12																				
16				1																
20		2				1														
№ п.п	Порода	D/ см.			Категорія стану	№ п.п	Порода	D/ см.			Категорія стану	№ п.п	Порода	D/ см.			Категорія стану			
		ділові	Напів	дрова				ділові	Напів	дрова				ділові	Напів	дрова				
✓ 1	Віш		28		Віш V	36						71								
✓ 2	Віш			28	Віш V	37						72								
✓ 3	Віш			24	Віш V	38						73								
✓ 4	Віш			32	Віш V	39						74								
✓ 5	Віш	40			Віш V	40						75								
✓ 6	Віш			26	Віш V	41						76								
✓ 7	Віш			24	Віш V	42						77								
✓ 8	Віш			28	Віш V	43						78								
✓ 9	Віш			26	Віш V	44						79								
✓ 10	Віш			24	Віш V	45						80								
✓ 11	Віш			28	Віш V	46						81								
✓ 12	Віш		26		Віш V	47						82								
✓ 13	Віш	26			Віш V	48						83								
✓ 14	Віш			28	Віш V	49						84								
✓ 15	Віш		40		Віш V	50						85								
✓ 16	Віш			24	Віш V	51						86								
✓ 17	Віш		28		Віш V	52						87								
✓ 18	Віш		36		Віш V	53						88								
✓ 19	Віш			24	Віш V	54						89								
✓ 20	Віш			24	Віш V	55						90								
✓ 21	Віш			24	Віш V	56						91								
✓ 22	Віш			28	Віш V	57						92								
✓ 23	Віш		24		Віш V	58						93								
✓ 24	Віш	26			Віш V	59						94								
✓ 25	Віш	26			Віш V	60						95								
✓ 26	Віш			28	Віш V	61						96								
✓ 27	Віш			24	Віш V	62						97								
✓ 28	Віш		28		Віш V	63						98								
✓ 29	Віш			28	Віш V	64						99								
✓ 30	Віш			36	Віш V	65						100								
✓ 31	Віш			28	Віш V	66						101								
32						67						102								
33						68						103								
34						69						104								
35						70						105								

НУМЕРАЦІЙНА ВІДОМІСТЬ ДЕРЕВ,

призначених для вибіркової санітарної рубки

Житомирська область

Постійний лісокористувач ДП «Новоград-Волинське ДЛМГ»

Лісництво Ярчинецьке

Урочище Липишанське

Квартал 6

Виділ 11

Ділянка

Площа 25 га

d cm	Ясень		Різн. породи		Осика		Береза		Камінь		Дуб		Модрина		Ліп					
	діл	др	діл	др	діл	др	діл	др	діл	др	діл	др	діл	др	діл	др	діл	др	діл	др
8		1						1				1/8				1/3				
12		1/8		1/2								1/8		1		1/4				
16		1/8		1/2					1			1/8				1/4				
20		1/8		1/2		1/2						1/1				1/4				
№ п.п.	Порода	D/см.			Категорія стану	№ п.п.	Порода	D/см.			Категорія стану	№ п.п.	Порода	D/см.			Категорія стану			
		ділові	Напів	дрова				ділові	Напів	дрова				ділові	Напів	дрова				
✓ 1	Ясень				В берез.	✓ 36	Ліп			32	В берез.	71								
✓ 2	Ясень			24	В берез.	✓ 37	Ясень			24	В берез.	72								
✓ 3	Ясень				В берез.	✓ 38	Ясень	24			В берез.	73								
✓ 4	Ясень		28		В берез.	✓ 39	Ясень			24	В берез.	74								
✓ 5	Ясень			24	В берез.	✓ 40	Ясень			24	В берез.	75								
✓ 6	Ясень			24	В берез.	✓ 41	Ясень			24	В берез.	76								
✓ 7	Ясень	28			В берез.	✓ 42	Ясень	28			В берез.	77								
✓ 8	Ясень			18	В берез.	✓ 43	Ясень			24	В берез.	78								
✓ 9	Ясень	32			В берез.	✓ 44	Ясень	28			В берез.	79								
✓ 10	Ясень			32	В берез.	✓ 45	Ясень	32			В берез.	80								
✓ 11	Ясень			24	В берез.	✓ 46	Ясень			24	В берез.	81								
✓ 12	Ясень	28			В берез.	✓ 47	Ясень			24	В берез.	82								
✓ 13	Ясень			32	В берез.	✓ 48	Ясень			32	В берез.	83								
✓ 14	Ясень				В берез.	✓ 49	Ясень			32	В берез.	84								
✓ 15	Ясень			24	В берез.	✓ 50	Ясень			24	В берез.	85								
✓ 16	Ясень			36	В берез.	✓ 51	Ясень			24	В берез.	86								
✓ 17	Ясень			28	В берез.	✓ 52	Ясень			36	В берез.	87								
✓ 18	Ясень		32		В берез.	✓ 53	Ясень			24	В берез.	88								
✓ 19	Ясень			28	В берез.	✓ 54	Ясень			24	В берез.	89								
✓ 20	Ясень			24	В берез.	✓ 55	Ясень			28	В берез.	90								
✓ 21	Ясень			28	В берез.	✓ 56	Ясень			28	В берез.	91								
✓ 22	Ясень			28	В берез.	✓ 57	Ясень			28	В берез.	92								
✓ 23	Ясень			28	В берез.	58	Ясень					93								
✓ 24	Ясень			28	В берез.	59	Ясень					94								
✓ 25	Ясень			28	В берез.	60	Ясень					95								
✓ 26	Ясень			28	В берез.	61	Ясень					96								
✓ 27	Ясень			32	В берез.	62	Ясень					97								
✓ 28	Ясень			28	В берез.	63	Ясень					98								
✓ 29	Ясень			24	В берез.	64	Ясень					99								
✓ 30	Ясень	32			В берез.	65	Ясень					100								
✓ 31	Ясень			28	В берез.	66	Ясень					101								
✓ 32	Ясень			32	В берез.	67	Ясень					102								
✓ 33	Ясень			24	В берез.	68	Ясень					103								
✓ 34	Ясень			24	В берез.	69	Ясень					104								
✓ 35	Ясень			24	В берез.	70	Ясень					105								

НУМЕРАЦІЙНА ВІДОМІСТЬ ДЕРЕВ,

призначених для вибіркової санітарної рубки

Житомирська область

Постійний лісокористувач ДП «Новоград-Волинське ДЛМГ»

Лісництво Дригиське

Урочище _____

Квартал 6

Виділ 10

Ділянка _____

Площа 0.5 га

d cm	d cm		d cm		d cm		d cm		d cm		d cm		d cm		d cm		d cm		d cm	
	діл	др	діл	др	діл	др	діл	др	діл	др	діл	др	діл	др	діл	др	діл	др	діл	др
8																				
12		1/4		1/4		1/2														
16		1/3		1/3																
20		1/3																		
№ п.п.	Порода	D/ см.			Категорія стану	№ п.п.	Порода	D/ см.			Категорія стану	№ п.п.	Порода	D/ см.			Категорія стану			
		ділові	Напів	дрова				ділові	Напів	дрова				ділові	Напів	дрова				
✓ 1	дуб			24	V-дуб	36						71								
✓ 2	дуб			24	V-дуб	37						72								
✓ 3	дуб			24	V-дуб	38						73								
✓ 4	дуб			28	V-дуб	39						74								
✓ 5	дуб	24		2	V-дуб	40						75								
✓ 6	дуб			24	V-дуб	41						76								
✓ 7	дуб			24	V-дуб	42						77								
✓ 8	дуб			28	V-дуб	43						78								
✓ 9	дуб			11	V-дуб	44						79								
✓ 10	дуб		24		V-дуб	45						80								
✓ 11	дуб	28			V-дуб	46						81								
✓ 12	дуб		32		V-дуб	47						82								
✓ 13	дуб	32			V-дуб	48						83								
✓ 14	дуб		24		V-дуб	49						84								
✓ 15	дуб		18		V-дуб	50						85								
✓ 16	дуб			42	V-дуб	51						86								
✓ 17	дуб			28	V-дуб	52						87								
✓ 18	дуб		28		V-дуб	53						88								
✓ 19	дуб			32	V-дуб	54						89								
✓ 20	дуб	26			V-дуб	55						90								
✓ 21	дуб	28			V-дуб	56						91								
✓ 22	дуб			21	V-дуб	57						92								
✓ 23	дуб		24		V-дуб	58						93								
✓ 24	дуб	32			V-дуб	59						94								
✓ 25	дуб	24			V-дуб	60						95								
✓ 26	дуб			32	V-дуб	61						96								
✓ 27	дуб		28		V-дуб	62						97								
✓ 28	дуб		24		V-дуб	63						98								
✓ 29	дуб			24	V-дуб	64						99								
✓ 30	дуб			32	V-дуб	65						100								
✓ 31	дуб		28		V-дуб	66						101								
✓ 32	дуб			32	V-дуб	67						102								
33						68						103								
34						69						104								
35						70						105								

НУМЕРАЦІЙНА ВІДОМІСТЬ ДЕРЕВ,

призначених для вибіркової санітарної рубки

Житомирська область

Постійний лісокористувач ДП «Новоград-Волинське ДЛМГ»

Лісництво

Урочище

Квартал

Виділ

Ділянка

Площа га

d cm	8		12		16		20													
	діл	др	діл	др	діл	др	діл	др	діл	др	діл	др	діл	др	діл	др	діл	др	діл	др
8																				
12																				
16																				
20																				
№ п.п	Порода	D/ см.			Категорія стану	№ п.п	Порода	D/ см.			Категорія стану	№ п.п	Порода	D/ см.			Категорія стану			
		ділові	Напів	дрова				ділові	Напів	дрова				ділові	Напів	дрова				
1				32	неліс	36			24	VI сур	71									
2			60		IV сур	37			48	VI сур	72									
3				28	неліс	38			36	VI сур	73									
4				28	VI сур	39			60	IV сур	74									
5				52	VI сур	40			28	VI сур	75									
6		48			VI сур	41			24	VI сур	76									
7			44		VI сур	42					77									
8			64		VI сур	43					78									
9				24	VI сур	44					79									
10				32	VI сур	45					80									
11			48		VI сур	46					81									
12			52		VI сур	47					82									
13				32	VI сур	48					83									
14				40	VI сур	49					84									
15				28	VI сур	50					85									
16				24	неліс	51					86									
17				28	неліс	52					87									
18		44			VI сур	53					88									
19				28	неліс	54					89									
20				56	VI сур	55					90									
21				32	VI сур	56					91									
22				28	VI сур	57					92									
23			44		VI сур	58					93									
24				24	VI сур	59					94									
25			20		VI сур	60					95									
26				24	VI сур	61					96									
27			28		VI сур	62					97									
28				28	неліс	63					98									
29				28	VI сур	64					99									
30				36	VI сур	65					100									
31				24	VI сур	66					101									
32		40			VI сур	67					102									
33				32	VI сур	68					103									
34				36	VI сур	69					104									
35				36	VI сур	70					105									

d cm	д/л	д/р	д/л	д/р	д/л	д/р	д/л	д/р	д/л	д/р	д/л	д/р	д/л	д/р	д/л	д/р	д/л	д/р	д/л	д/р			
8																							
12																							
16																							
20																							
№ п.п	Порода		D/cm.				Категорія стану	№ п.п	Порода		D/cm.				Категорія стану	№ п.п	Порода		D/cm.				Категорія стану
			ділові	Напів	дрова																		
106							145							184									
107							146							185									
108							147							186									
109							148							187									
110							149							188									
111							150							189									
112							151							190									
113							152							191									
114							153							192									
115							154							193									
116							155							194									
117							156							195									
118							157							196									
119							158							197									
120							159							198									
121							160							199									
122							161							200									
123							162							201									
124							163							202									
125							164							203									
126							165							204									
127							166							205									
128							167							206									
129							168							207									
130							169							208									
131							170							209									
132							171							210									
133							172							211									
134							173							212									
135							174							213									
136							175							214									
137							176							215									
138							177							216									
139							178							217									
140							179							218									
141							180							219									
142							181							220									
143							182							221									
144							183							222									

Всього дерев

57 / під деревом є ще 1 шт.

4. черв. 1999 р. 9. 2

11. 06 2011 р

А. М. М. А. 2
А. М. М. А. 2

[Signature]

Директор ДП «Лесгос»
Супермаркет
Супермаркет

44,300,000 1956 0.6

Житомирська область

92322-28m 1g 56 0.6

6400

6400

Bill 260

Bills

Проща 46 га

[illegible]

НУМЕРАЦІЙНА ВІДОМІСТЬ ДЕРЕВ,

призначених для вибіркової санітарної рубки

Житомирська область

Постійний лісокористувач ДП «Новоград-Волинське ДЛМГ»

Лісництво

Урочище

Квартал

Виділ

Ділянка

Площа га

d cm	21		22		23		24		25		26		27		28		29		30	
	діл	др	діл	др	діл	др	діл	др	діл	др	діл	др	діл	др	діл	др	діл	др	діл	др
8				1/2		1/2		1												
12				1/2		1/4														
16				1		1														
20				1/2		1/2														
№ п.п	Порода	D/ см.			Категорія стану	№ п.п	Порода	D/ см.			Категорія стану	№ п.п	Порода	D/ см.			Категорія стану			
		ділові	Напів	дрова				ділові	Напів	дрова				ділові	Напів	дрова				
1	21	28			VI класу	36						71								
2	21			24	VI - II -	37						72								
3	21			24	VI - II -	38						73								
4	21			28	VI - II -	39						74								
5	21			24	VI - II -	40						75								
6	21			24	VI - II -	41						76								
7	21			32	VI класу	42						77								
8	21			36	VI - II -	43						78								
9	21			28	VI - II -	44						79								
10	21			32	VI - II -	45						80								
11	21			28	VI - II -	46						81								
12	21			28	VI класу	47						82								
13	21			28	VI класу	48						83								
14	21		40		IV класу	49						84								
15	21			32	VI класу	50						85								
16	21	40			IV класу	51						86								
17	21	48			IV - II -	52						87								
18	21		48		IV - II -	53						88								
19	21			24	VI - II -	54						89								
20	21			24	VI класу	55						90								
21	21		56		IV класу	56						91								
22	21			24	VI класу	57						92								
23	21			28	VI - II -	58						93								
24	21			24	VI - II -	59						94								
25	21			28	VI - II -	60						95								
26	21			22	VI класу	61						96								
27	21			24	VI - II -	62						97								
28	21			28	VI - II -	63						98								
29	21			32	VI класу	64						99								
30	21			22	VI класу	65						100								
31	21			24	VI класу	66						101								
32	21			28	VI класу	67						102								
33						68						103								
34						69						104								
35						70						105								

НУМЕРАЦІЙНА ВІДОМІСТЬ ДЕРЕВ,

призначених для вибіркової санітарної рубки

Житомирська область

Постійний лісокористувач ДП «Новоград-Волинське ДЛМГ»

Лісництво

Урочище

Квартал

Виділ

Ділянка

Площа

га

d cm	Я		См		Я		См		См		См		См		См		См		См	
	діл	др	діл	др	діл	др	діл	др	діл	др	діл	др	діл	др	діл	др	діл	др	діл	др
8		1						11		2				1						
12		3		2		2		6		4				6						
16		6		1		1				2		1		5		1				
20	6	14		2		2		2				2		4		1				
№ п.п	Порода	D/ см.			Категорія стану	№ п.п	Порода	D/ см.			Категорія стану	№ п.п	Порода	D/ см.			Категорія стану			
		ділові	Напів	дрова				ділові	Напів	дрова				ділові	Напів	дрова				
1	Я			26	VI сир	36	Я			24	VI сир	71	Я			24	VI сир			
2	Я	40			IV сир	37	Я		32		IV сир	72	Я			24	IV сир			
3	См			24	VI сир	38	См		24		IV сир	73	См			24	IV сир			
4	Я		28		IV сир	39	Я		32		IV сир	74	Я		32		IV сир			
5	См		28		IV сир	40	См			24	IV сир	75	См			28	IV сир			
6	См			24	VI сир	41	См		24		IV сир	76	См			32	IV сир			
7	См			24	VI сир	42	См			28	VI сир	77	См			28	VI сир			
8	Я	28			IV сир	43	Я			24	VI сир	78	Я			28	VI сир			
9	См		40		IV сир	44	См			24	VI сир	79	См							
10	См			28	IV сир	45	См			24	VI сир	80	См							
11	См			24	IV сир	46	См			28	VI сир	81	См							
12	См		32		IV сир	47	См		26		IV сир	82	См							
13	См			32	VI сир	48	См		28		IV сир	83	См							
14	См			32	VI сир	49	См			32	VI сир	84	См							
15	См		32		IV сир	50	См			32	VI сир	85	См							
16	См		32		IV сир	51	См			24	VI сир	86	См							
17	См	28			IV сир	52	См		28		IV сир	87	См							
18	См			28	VI сир	53	См		26		IV сир	88	См							
19	См		32		IV сир	54	См			28	IV сир	89	См							
20	См	32			IV сир	55	См			24	VI сир	90	См							
21	См		32		IV сир	56	См			24	VI сир	91	См							
22	См			24	VI сир	57	См			28	VI сир	92	См							
23	См			24	IV сир	58	См		36		IV сир	93	См							
24	См		36		IV сир	59	См		24		IV сир	94	См							
25	См		32		IV сир	60	См		28		IV сир	95	См							
26	См		32		IV сир	61	См		24		IV сир	96	См							
27	См			24	VI сир	62	См		24		IV сир	97	См							
28	См		32		IV сир	63	См		24		IV сир	98	См							
29	См			24	VI сир	64	См		36		IV сир	99	См							
30	См			28	IV сир	65	См			32	VI сир	100	См							
31	См			32	VI сир	66	См			24	VI сир	101	См							
32	См			28	IV сир	67	См			28	IV сир	102	См							
33	См			22	IV сир	68	См			24	VI сир	103	См							
34	См			24	IV сир	69	См			24	IV сир	104	См							
35	См		36		IV сир	70	См			28	VI сир	105	См							

НУМЕРАЦІЙНА ВІДОМІСТЬ ДЕРЕВ,

призначених для вибіркової санітарної рубки

Житомирська область

Постійний лісокористувач ДП «Новоград-Волинське ДЛМГ»

Лісництво

Урочище

Квартал

Виділ

Ділянка

Площа

га

d cm	діл.	др	діл	др	діл	др	діл	др	діл	др	діл	др	діл	др	діл	др	діл	др	діл	др
8																				
12																				
16																				
20																				
№ п.п	Порода	D/ см.			Категорія стану	№ п.п	Порода	D/ см.			Категорія стану	№ п.п	Порода	D/ см.			Категорія стану			
		ділові	Напів	дрова				ділові	Напів	дрова				ділові	Напів	дрова				
1				36	VI ефе-ка	36				36	VI ефе-ка	71								
2				48	VI ефе-ка	37				39	VI ефе-ка	72								
3				32	VI ефе-ка	38				32	VI ефе-ка	73								
4				38	VI ефе-ка	39				40	VI ефе-ка	74								
5				39	VI ефе-ка	40				38	VI ефе-ка	75								
6				34	VI ефе-ка	41				36	VI ефе-ка	76								
7				39	VI ефе-ка	42				44	VI ефе-ка	77								
8		41			VI ефе-ка	43				44	VI ефе-ка	78								
9				38	VI ефе-ка	44				44	VI ефе-ка	79								
10		36			VI ефе-ка	45				38	VI ефе-ка	80								
11		44			VI ефе-ка	46				38	VI ефе-ка	81								
12				48	VI ефе-ка	47				44	VI ефе-ка	82								
13				32	VI ефе-ка	48				34	VI ефе-ка	83								
14				44	VI ефе-ка	49				34	VI ефе-ка	84								
15				38	VI ефе-ка	50				32	VI ефе-ка	85								
16				40	VI ефе-ка	51				34	VI ефе-ка	86								
17				38	VI ефе-ка	52				38	VI ефе-ка	87								
18				44	VI ефе-ка	53				32	VI ефе-ка	88								
19				36	VI ефе-ка	54				38	VI ефе-ка	89								
20				40	VI ефе-ка	55				38	VI ефе-ка	90								
21				36	VI ефе-ка	56		44		44	VI ефе-ка	91								
22				38	VI ефе-ка	57				34	VI ефе-ка	92								
23				48	VI ефе-ка	58				34	VI ефе-ка	93								
24		40			VI ефе-ка	59				36	VI ефе-ка	94								
25				36	VI ефе-ка	60				40	VI ефе-ка	95								
26		40			VI ефе-ка	61				40	VI ефе-ка	96								
27				36	VI ефе-ка	62		40			VI ефе-ка	97								
28		44			VI ефе-ка	63				32	VI ефе-ка	98								
29				38	VI ефе-ка	64				34	VI ефе-ка	99								
30				38	VI ефе-ка	65				34	VI ефе-ка	100								
31				32	VI ефе-ка	66				32	VI ефе-ка	101								
32				44	VI ефе-ка	67				34	VI ефе-ка	102								
33				44	VI ефе-ка	68				32	VI ефе-ка	103								
34				40	VI ефе-ка	69				34	VI ефе-ка	104								
35				48	VI ефе-ка	70				32	VI ефе-ка	105								

№ п.п	Порода	D / см.			Категорія стану	№ п.п	Порода	D / см.			Категорія стану	№ п.п	Порода	D / см.			Категорія стану
8	д/л	д/р	д/л	д/р	д/л	д/р	д/л	д/р	д/л	д/р	д/л	д/р	д/л	д/р	д/л	д/р	д/л
12																	
16																	
20																	
106							145					184					
107							146					185					
108							147					186					
109							148					187					
110							149					188					
111							150					189					
112							151					190					
113							152					191					
114							153					192					
115							154					193					
116							155					194					
117							156					195					
118							157					196					
119							158					197					
120							159					198					
121							160					199					
122							161					200					
123							162					201					
124							163					202					
125							164					203					
126							165					204					
127							166					205					
128							167					206					
129							168					207					
130							169					208					
131							170					209					
132							171					210					
133							172					211					
134							173					212					
135							174					213					
136							175					214					
137							176					215					
138							177					216					
139							178					217					
140							179					218					
141							180					219					
142							181					220					
143							182					221					
144							183					222					

Всього дерев

110 дерев

1. 1000 м. 1000 м. 1000 м.

1000 м.

1000 м.

09. 06. 2010

1. 1000 м. 1000 м. 1000 м.

1000 м.

1000 м.

НУМЕРАЦІЙНА ВІДОМІСТЬ ДЕРЕВ,

призначених для вибіркової санітарної рубки

Житомирська область

Постійний лісокористувач ДП «Новоград-Волинське ДЛМГ»

Лісництво Друшівське

Урочище

Квартал 19

Виділ 19

Ділянка

Площа 4.0 га

d cm	Всес - 2		Дуб - 3		Ліщина - 2		Осика -													
	діл	др	діл	др	діл	др	діл	др	діл	др	діл	др	діл	др	діл	др	діл	др	діл	др
8				1/1		1/1														
12		3/3		2/4		2/6														
16		3/4		2/6		2/4														
20		3/4		1/3		1/8		1/1												
№ п.п	Порода	D/см.			Категорія стану	№ п.п	Порода	D/см.			Категорія стану	№ п.п	Порода	D/см.			Категорія стану			
		ділові	Напів	дрова				ділові	Напів	дрова				ділові	Напів	дрова				
1	Л		32		VI Витрощ	36	Л		28		VI Витрощ	71	Л		32		VI Витрощ			
2	Л		32		VI Витрощ	37	Л	36			VI Витрощ	72	Л		24		VI Витрощ			
3	Л		24		VI Витрощ	38	Л			28	VI Витрощ	73	Л		28		VI Витрощ			
4	Л		24		VI Витрощ	39	Л		28		VI Витрощ	74	Л		28		VI Витрощ			
5	Л		32		VI Витрощ	40	Л		28		VI Витрощ	75	Л		36		VI Витрощ			
6	Л	36			VI Витрощ	41	Л		28		VI Витрощ	76	Л		24		VI Витрощ			
7	Л	28			VI Витрощ	42	Л		28		VI Витрощ	77	Л		24		VI Витрощ			
8	Л		28		VI Витрощ	43	Л		28		VI Витрощ	78	Л		28		VI Витрощ			
9	Л		24		VI Витрощ	44	Л		28		VI Витрощ	79	Л		24		VI Витрощ			
10	Л		32		VI Витрощ	45	Л	32			VI Витрощ	80	Л		24		VI Витрощ			
11	Л		32		VI Витрощ	46	Л		22		VI Витрощ	81	Л	36		VI Витрощ				
12	Л		36		VI Витрощ	47	Л		28		VI Витрощ	82	Л		28		VI Витрощ			
13	Л		32		VI Витрощ	48	Л		24		VI Витрощ	83	Л		28		VI Витрощ			
14	Л		28		VI Витрощ	49	Л		24		VI Витрощ	84	Л		28		VI Витрощ			
15	Л		28		VI Витрощ	50	Л		28		VI Витрощ	85	Л		40		VI Витрощ			
16	Л		28		VI Витрощ	51	Л		24		VI Витрощ	86	Л		36		VI Витрощ			
17	Л		36		VI Витрощ	52	Л		24		VI Витрощ	87	Л		24		VI Витрощ			
18	Л		28		VI Витрощ	53	Л		32		VI Витрощ	88	Л		32		VI Витрощ			
19	Л		24		VI Витрощ	54	Л		40		VI Витрощ	89	Л		28		VI Витрощ			
20	Л		32		VI Витрощ	55	Л		32		VI Витрощ	90	Л		32		VI Витрощ			
21	Л		32		VI Витрощ	56	Л		32		VI Витрощ	91	Л		32		VI Витрощ			
22	Л		32		VI Витрощ	57	Л	48			VI Витрощ	92	Л		24		VI Витрощ			
23	Л		28		VI Витрощ	58	Л		28		VI Витрощ	93	Л	40		VI Витрощ				
24	Л	24	2		VI Витрощ	59	Л		32		VI Витрощ	94	Л		32		VI Витрощ			
25	Л		32		VI Витрощ	60	Л	40			VI Витрощ	95	Л		24		VI Витрощ			
26	Л		32		VI Витрощ	61	Л	24			VI Витрощ	96	Л		28		VI Витрощ			
27	Л		28		VI Витрощ	62	Л	28			VI Витрощ	97	Л		28		VI Витрощ			
28	Л	24			VI Витрощ	63	Л		28		VI Витрощ	98	Л	36		VI Витрощ				
29	Л		28		VI Витрощ	64	Л		24		VI Витрощ	99	Л		32		VI Витрощ			
30	Л		24		VI Витрощ	65	Л		28		VI Витрощ	100	Л		28		VI Витрощ			
31	Л		28		VI Витрощ	66	Л		24		VI Витрощ	101	Л		28		VI Витрощ			
32	Л		32		VI Витрощ	67	Л		24		VI Витрощ	102	Л		28		VI Витрощ			
33	Л		24		VI Витрощ	68	Л		24		VI Витрощ	103	Л		36		VI Витрощ			
34	Л		24		VI Витрощ	69	Л		32		VI Витрощ	104	Л		24		VI Витрощ			
35	Л		28		VI Витрощ	70	Л		24		VI Витрощ	105	Л		28		VI Витрощ			

№ п.п	Порода	D/см.			Категорія стану	№ п.п	Порода	D/см.			Категорія стану	№ п.п	Порода	D/см.			Категорія стану
		ділові	Напів	дрова				ділові	Напів	дрова				ділові	Напів	дрова	
223	Я			Я	15	266	Я	32		Я	15	309					
224	Я			Я	15	267	Я	32		Я	15	310					
225	Я		32		15	268	Я	32		Я	15	311					
226	Я		32		15	269	Я	32		Я	15	312					
227	Я			Я	15	270	Я	32		Я	15	313					
228	Я			Я	15	271	Я	32		Я	15	314					
229	Я		32		15	272	Я	32		Я	15	315					
230	Я			Я	15	273	Я	32		Я	15	316					
231	Я	32			15	274	Я	32		Я	15	317					
232	Я			Я	15	275	Я	32		Я	15	318					
233	Я			Я	15	276	Я	32		Я	15	319					
234	Я			Я	15	277	Я	32		Я	15	320					
235	Я			Я	15	278	Я	32		Я	15	321					
236	Я			Я	15	279	Я	32		Я	15	322					
237	Я			Я	15	280	Я	32		Я	15	323					
238	Я			Я	15	281	Я	32		Я	15	324					
239	Я			Я	15	282	Я	32		Я	15	325					
240	Я			Я	15	283	Я	32		Я	15	326					
241	Я			Я	15	284	Я	32		Я	15	327					
242	Я			Я	15	285	Я	32		Я	15	328					
243	Я			Я	15	286	Я	32		Я	15	329					
244	Я			Я	15	287	Я	32		Я	15	330					
245	Я		32		15	288	Я	32		Я	15	331					
246	Я			Я	15	289	Я	32		Я	15	332					
247	Я			Я	15	290	Я	32		Я	15	333					
248	Я	32			15	291	Я	32		Я	15	334					
249	Я			Я	15	292	Я	32		Я	15	335					
250	Я		32		15	293	Я	32		Я	15	336					
251	Я			Я	15	294	Я	32		Я	15	337					
252	Я			Я	15	295	Я	32		Я	15	338					
253	Я			Я	15	296	Я	32		Я	15	339					
254	Я			Я	15	297	Я	32		Я	15	340					
255	Я			Я	15	298	Я	32		Я	15	341					
256	Я			Я	15	299	Я	32		Я	15	342					
257	Я			Я	15	300	Я	32		Я	15	343					
258	Я			Я	15	301	Я	32		Я	15	344					
259	Я	32			15	302	Я	32		Я	15	345					
260	Я			Я	15	303	Я	32		Я	15	346					
261	Я		32		15	304	Я	32		Я	15	347					
262	Я			Я	15	305	Я	32		Я	15	348					
263	Я			Я	15	306	Я	32		Я	15	349					
264	Я			Я	15	307	Я	32		Я	15	350					
265	Я			Я	15	308	Я	32		Я	15	351					

НУМЕРАЦІЙНА ВІДОМІСТЬ ДЕРЕВ,

призначених для вибіркової санітарної рубки

Житомирська область

Постійний лісокористувач ДП «Новоград-Волинське ДЛМГ»

Лісництво

Урочище

Квартал

Виділ

Ділянка

Площа га

d cm	діл	др	діл	др	діл	др	діл	др	діл	др	діл	др	діл	др	діл	др	діл	др	діл	др
8		1																		
12		1																		
16		1		1				1												
20		2																		
№ п.п	Порода	D/ см.			Категорія стану	№ п.п	Порода	D/ см.			Категорія стану	№ п.п	Порода	D/ см.			Категорія стану			
		ділові	Напів	дрова				ділові	Напів	дрова				ділові	Напів	дрова				
1	Я	40			IV бтп	36	Я		44		IV бтп	71								
2	Я	40			IV бтп	37	Я			40	VI сдп	72								
3	Я			32	IV бтп	38	Я			36	VI сдп	73								
4	Я		40		IV бтп	39	Я			40	VI сдп	74								
5	Я			40	IV бтп	40	Я			32	IV бтп	75								
6	Я			36	IV бтп	41	Я			36	VI сдп	76								
7	Я			40	VI сдп	42	Я			36	VI сдп	77								
8	Я			24	IV бтп	43	Я		40		IV бтп	78								
9	Я			32	IV бтп	44	Я	56			IV бтп	79								
10	Я		60		IV бтп	45	Я			32	IV бтп	80								
11	Я	48			IV бтп	46	Я			24	VI сдп	81								
12	Я			32	IV бтп	47	Я			32	VI сдп	82								
13	Я		44		IV бтп	48	Я		36		IV бтп	83								
14	Я	48			IV бтп	49	Я		52		IV бтп	84								
15	Я		36		IV бтп	50	Я			36	VI сдп	85								
16	Я			24	IV бтп	51	Я					86								
17	Я		68		IV бтп	52	Я					87								
18	Я			44	VI сдп	53	Я					88								
19	Я	44			IV бтп	54	Я					89								
20	Я		44		IV бтп	55	Я					90								
21	Я			44	IV бтп	56	Я					91								
22	Я		32		IV бтп	57	Я					92								
23	Я		32		IV сдп	58	Я					93								
24	Я		44		IV бтп	59	Я					94								
25	Я			44	IV бтп	60	Я					95								
26	Я			40	IV бтп	61	Я					96								
27	Я			24	IV бтп	62	Я					97								
28	Я			44	VI сдп	63	Я					98								
29	Я		48		IV бтп	64	Я					99								
30	Я				IV бтп	65	Я					100								
31	Я			48	IV бтп	66	Я					101								
32	Я			44	VI сдп	67	Я					102								
33	Я		44		IV бтп	68	Я					103								
34	Я			44	VI сдп	69	Я					104								
35	Я			44	VI сдп	70	Я					105								

НУМЕРАЦІЙНА ВІДОМІСТЬ ДЕРЕВ,

призначених для вибіркової санітарної рубки

Житомирська область

Постійний лісокористувач ДП «Новоград-Волинське ДЛМГ»

Лісництво 2-й лісництво

Урочище _____

Квартал 19 Виділ 11 Ділянка 2 Площа 1.0 га

d cm		діл		др		діл		др		діл		др		діл		др		діл		др	
8																					
12		1																			
16		3																			
20		1		1		1		2													
№ п.п	Порода	D/ см.			Категорія стану	№ п.п	Порода	D/ см.			Категорія стану	№ п.п	Порода	D/ см.			Категорія стану				
		ділові	Напів	дрова				ділові	Напів	дрова				ділові	Напів	дрова					
1	Ос			56	лісний	36	Ос			40	лісний	71									
2	Ос			48	лісний	37	Ос				лісний	72									
3	Ос			28	VI клас	38						73									
4	Ос			28	VI клас	39						74									
5	Ос			40	VI клас	40						75									
6	Ос			40	VI клас	41						76									
7	Ос		60		VI клас	42						77									
8	Ос			40	VI клас	43						78									
9	Ос			24	VI клас	44						79									
10	Ос		48		VI клас	45						80									
11	Ос		48		VI клас	46						81									
12	Ос			40	VI клас	47						82									
13	Ос			32	VI клас	48						83									
14	Ос			28	VI клас	49						84									
15	Ос			48	VI клас	50						85									
16	Ос			28	VI клас	51						86									
17	Ос			36	VI клас	52						87									
18	Ос			24	VI клас	53						88									
19	Ос			32	VI клас	54						89									
20	Ос			24	лісний	55						90									
21	Ос		56		IV клас	56						91									
22	Ос		64		IV клас	57						92									
23	Ос	48			IV клас	58						93									
24	Ос			40	VI клас	59						94									
25	Ос		48		IV клас	60						95									
26	Ос			28	IV клас	61						96									
27	Ос	48			IV клас	62						97									
28	Ос		64		IV клас	63						98									
29	Ос		32		IV клас	64						99									
30	Ос		56		IV клас	65						100									
31	Ос			36	VI клас	66						101									
32	Ос			40	VI клас	67						102									
33	Ос			36	VI клас	68						103									
34	Ос			28	VI клас	69						104									
35	Ос	40			IV клас	70						105									

НУМЕРАЦІЙНА ВІДОМІСТЬ ДЕРЕВ,

призначених для вибіркової санітарної рубки

Житомирська область

Постійний лісокористувач ДП «Новоград-Волинське ДЛМГ»

Лісництво Дунаївський

Урочище 100 38 12 18 84 0.2

Квартал 19

Виділ 21

Ділянка 3

Площа 1.5 га

d см	діл	др	діл	др	діл	др	діл	др	діл	др	діл	др	діл	др	діл	др	діл	др	діл	др
8																				
12								1												
16																				
20	1							2												
№ п.п	Порода	D/ см.			Категорія стану	№ п.п	Порода	D/ см.			Категорія стану	№ п.п	Порода	D/ см.			Категорія стану			
		ділові	Напів	дрова				ділові	Напів	дрова				ділові	Напів	дрова				
1	Д			34	VI сфа	36	Д			36	VI сфа	71	Д			32	VI сфа			
2	Д			34	VI сфа	37	Д			48	VI сфа	72	Д		56	IV сфа				
3	Д	36			VI сфа	38	Д			32	VI сфа	73	Д			28	VI сфа			
4	Д	32			VI сфа	39	Д			60	VI сфа	74	Д			92	VI сфа			
5	Д			32	VI сфа	40	Д		44		VI сфа	75								
6	Д			32	VI сфа	41	Д			36	VI сфа	76								
7	Д			28	VI сфа	42	Д			28	VI сфа	77								
8	Д		56		IV сфа	43	Д			24	VI сфа	78								
9	Д			32	VI сфа	44	Д			36	VI сфа	79								
10	Д			36	VI сфа	45	Д			48	VI сфа	80								
11	Д		32		IV сфа	46	Д			40	VI сфа	81								
12	Д	32			IV сфа	47	Д			40	VI сфа	82								
13	Д		56		IV сфа	48	Д			32	VI сфа	83								
14	Д			48	IV сфа	49	Д			28	VI сфа	84								
15	Д			52	IV сфа	50	Д			36	VI сфа	85								
16	Д		56		IV сфа	51	Д			44	VI сфа	86								
17	Д			24	IV сфа	52	Д		48		IV сфа	87								
18	Д			28	IV сфа	53	Д			36	VI сфа	88								
19	Д			32	VI сфа	54	Д			32	VI сфа	89								
20	Д		32		IV сфа	55	Д			36	VI сфа	90								
21	Д			32	VI сфа	56	Д		64		IV сфа	91								
22	Д			48	VI сфа	57	Д			24	IV сфа	92								
23	Д			32	VI сфа	58	Д			59	VI сфа	93								
24	Д		48		IV сфа	59	Д		56		IV сфа	94								
25	Д			32	VI сфа	60	Д		56		IV сфа	95								
26	Д			32	VI сфа	61	Д		40		IV сфа	96								
27	Д		44		IV сфа	62	Д			24	VI сфа	97								
28	Д		48		IV сфа	63	Д			32	VI сфа	98								
29	Д			28	IV сфа	64	Д			40	IV сфа	99								
30	Д			24	IV сфа	65	Д			32	IV сфа	100								
31	Д			32	VI сфа	66	Д		56		IV сфа	101								
32	Д			32	VI сфа	67	Д		48		IV сфа	102								
33	Д		42		IV сфа	68	Д			32	VI сфа	103								
34	Д			36	VI сфа	69	Д			44	VI сфа	104								
35	Д			24	IV сфа	70	Д			44	VI сфа	105								

d cm	дл	др	дл	др	дл	др	дл	др	дл	др	дл	др	дл	др	дл	др	дл	др		
8																				
12																				
16																				
20																				
№ п.п	Порода	D/см.				Категорія стану	№ п.п	Порода	D/см.				Категорія стану	№ п.п	Порода	D/см.				Категорія стану
		ділові	Напів	дрова	ділові				Напів	дрова	ділові	Напів				дрова				
106						145						184								
107						146						185								
108						147						186								
109						148						187								
110						149						188								
111						150						189								
112						151						190								
113						152						191								
114						153						192								
115						154						193								
116						155						194								
117						156						195								
118						157						196								
119						158						197								
120						159						198								
121						160						199								
122						161						200								
123						162						201								
124						163						202								
125						164						203								
126						165						204								
127						166						205								
128						167						206								
129						168						207								
130						169						208								
131						170						209								
132						171						210								
133						172						211								
134						173						212								
135						174						213								
136						175						214								
137						176						215								
138						177						216								
139						178						217								
140						179						218								
141						180						219								
142						181						220								
143						182						221								
144						183						222								

Всього дерев

89 (всього дерев)

1. Шел. кл. п. 2.

Маслен

«Дніпро» АД «Віс»

8. 06 2019

2. Шел. п. 2.

С. Шел. п. 2.

С. Шел. п. 2.

НУМЕРАЦІЙНА ВІДОМІСТЬ ДЕРЕВ,

призначених для вибіркової санітарної рубки

Житомирська область

Постійний лісокористувач ДП «Новоград-Волинське ДЛМГ»

Лісництво Олександрівське

Урочище _____

Квартал 68 Виділ 2 Ділянка _____ Площа 1,3 га

d cm	Ділянка - Квартал - Зона		Ділянка - Квартал - Зона		Ділянка - Квартал - Зона		Ділянка - Квартал - Зона		Ділянка - Квартал - Зона		Ділянка - Квартал - Зона		Ділянка - Квартал - Зона		Ділянка - Квартал - Зона		Ділянка - Квартал - Зона		Ділянка - Квартал - Зона	
	діл	др	діл	др	діл	др	діл	др	діл	др	діл	др	діл	др	діл	др	діл	др	діл	др
8																				
12						1/2														
16		1		1		1/3														
20		1				1/4														
№ п.п	Порода	D/ см.			Категорія стану	№ п.п	Порода	D/ см.			Категорія стану	№ п.п	Порода	D/ см.			Категорія стану			
		ділові	Напів	дрова				ділові	Напів	дрова				ділові	Напів	дрова				
√ 1	Ос			32	VI БУР	36						71								
√ 2	Ос			36	VI БУР	37						72								
√ 3	Ос			38	VI БУР	38						73								
√ 4	Ос			32	VI БУР	39						74								
√ 5	Ос			32	VI БУР	40						75								
√ 6	Ос			32	VI БУР	41						76								
√ 7	Ос			24	VI БУР	42						77								
√ 8	Ос			38	VI БУР	43						78								
√ 9	Ос			32	VI БУР	44						79								
√ 10	Ос			24	VI БУР	45						80								
√ 11	Ос			32	VI БУР	46						81								
√ 12	Ос			40	VI БУР	47						82								
√ 13	Ос			40	VI БУР	48						83								
√ 14	Ос			32	VI БУР	49						84								
√ 15	Ос			40	VI БУР	50						85								
√ 16	Ос			24	VI БУР	51						86								
√ 17	Ос			32	VI БУР	52						87								
√ 18	Ос			36	VI БУР	53						88								
√ 19	Ос			32	VI БУР	54						89								
√ 20	Ос	48			VI БУР	55						90								
√ 21	Ос			32	VI БУР	56						91								
√ 22	Ос			40	VI БУР	57						92								
√ 23	Ос			40	VI БУР	58						93								
√ 24	Ос			32	VI БУР	59						94								
√ 25	Ос			28	VI БУР	60						95								
√ 26	Ос			28	VI БУР	61						96								
√ 27	Ос			40	VI БУР	62						97								
√ 28	Ос			28	VI БУР	63						98								
29						64						99								
30						65						100								
31						66						101								
32						67						102								
33						68						103								
34						69						104								
35						70						105								

ПОВІДОМЛЕННЯ
про появу ознак погіршення санітарного стану лісових насаджень

Житомирська

(Автономна Республіка Крим, область)

ДП «Новоград-Волинське ДЛМГ»

(найменування власника лісів, постійного лісокористувача)

Лісництво
квартал №

5

виділ №

Житомирська
26

урочище

ділянка №

площа 0,6 гектарів

Таксаційна характеристика насадження

Склад _____, вік _____ років, бонітет 1, середній діаметр _____ сантиметрів, середня висота _____ метрів, повнота _____, тип лісу 6200, рельєф рівний, експозиція _____, ґрунт _____, підріст _____, підлісок _____

Лісопатологічна характеристика насадження

Вид пошкодження насадження (лісова пожежа, буревій, сніголам, обледеніння, відмирання та всихання дерев, захаращеність, об'їдання шкідниками хвої/листя, наявність гусені, масовий літ метеликів, опадання хвої/листя, відлущення кори на стовбурах та інші ознаки, не характерні для нормального стану дерев) Різноманітний

Ступінь пошкодження, ураження:

корів
сильний

(поодинокі, слабкі, середні, сильні)

Вид розподілу пошкоджених дерев:

сильний

(поодинокі, групові, куртинні)

Обсяг ушкодженої деревини на 1 гектарі (окомірно) 335 куб. метрів, у тому числі сухостійної: III куб. метрів

Ознаки погіршення стану лісових насаджень виявив:

Лісничий

(посада)

Лісничий

(підпис)

Торчишкін І. В.

(ініціали та прізвище)

9 02 20 21 року

Лісничий

(лісничий (помічник
лісничого)

Лісничий

(підпис)

Лісничий І. В.

(ініціали та прізвище)

10 02 20 21 року

Висновок інженера відділу (сектору) охорони і захисту лісу державного лісогосподарського (лісомисливського) підприємства або представника державного спеціалізованого лісозахисного підприємства щодо необхідності здійснення лісозахисних чи інших заходів з поліпшення санітарного стану лісів за результатами огляду санітарного стану лісової ділянки. помічник лісничого

Лісничий

(посада)

Лісничий

(підпис)

Бісєвський В. В.

(ініціали та прізвище)

11 02 20 21 року

Додаток 2
до Санітарних правил

ПОВІДОМЛЕННЯ
про появу ознак погіршення санітарного стану лісових насаджень

Житомирська

(Автономна Республіка Крим, область)

ДП «Новоград-Волинське ДЛМГ»

(найменування власника лісів, постійного лісокористувача)

6

Сурмише

виділ № 3

урочище

ділянка №

площа

0,9

гектарів

Таксаційна характеристика насадження

вік __ років, бонітет __, середній діаметр __ сантиметрів, середня висота

типу __, тип лісу __, рельєф гірний, експозиція

грунт __, підріст __, підлісок __

Лісопатологічна характеристика насадження

Види пошкодження насадження (лісова пожежа, буревій, сніголам, обледеніння, ураження та вищавання дерев, захаращеність, об'їдання шкідниками хвої/листя, наявність гни, масовий літ метеликів, опадання хвої/листя, відлашування кори на стовбурах та інші ознаки, не характерні для нормального стану дерев)

серйозний

сильний

сильний

(поодинокі, слабкі, середні, сильні)

Види пошкодження, ураження:

сильний

(поодинокий, груповий, куртинний)

Види розподілу пошкоджених дерев:

Обсяг ушкодженої деревини на 1 гектарі (окомірно) 0,43 куб. метрів, у тому числі 1,65 куб. метрів

Висновок про вплив на стан лісових насаджень виявив:

М.І.І.

(посада)

С.

(підпис)

В.І.І.

(ініціали та прізвище)

9 02 20 21 року

М.І.І.

С.

(підпис)

В.І.І.

(ініціали та прізвище)

Лісничий (помічник лісничого)

10 02 20 21 року

Висновок інженера відділу (сектору) охорони і захисту лісу державного підприємства (лісомисливського) підприємства або представника державного лісоохоронного підприємства щодо необхідності здійснення лісозахисних чи лісовідновлювальних заходів за результатами огляду санітарного стану лісових насаджень

М.І.І.

(підпис)

В.І.І.

(ініціали та прізвище)

11 02 20 21 року

Додаток 2
до Санітарних правил

ПОВІДОМЛЕННЯ
про появу ознак погіршення санітарного стану лісових насаджень

Житомирська

(Автономна Республіка Крим, область)

ДП «Новоград-Волинське ДЛМГ»

(найменування власника лісів, постійного лісокористувача)

Виділу № 7 Гушчине урочище
Виділ № 30 ділянка № _____ площа 0,5 гектарів

Таксаційна характеристика насадження

Вік _____, вік _____ років, бонітет _____, середній діаметр _____ сантиметрів, середня висота _____, товщина _____, тип лісу БЗДС, рельєф гірний, експозиція _____, ґрунт _____, підріст _____, підлісок _____

Лісопатологічна характеристика насадження

Вид пошкодження насадження (лісова пожежа, буревій, сніголам, обледеніння, ураження та вихання дерев, захаращеність, об'їдання шкідниками хвої/листя, наявність грибних уражень, уражень метеликів, опадання хвої/листя, відрушення кори на стовбурах та інші ознаки, не характерні для нормального стану дерев) Грибні ураження

Вид пошкодження, ураження: сильний
(поодинокі, слабкі, середні, сильні)

Вид розподілу пошкоджених дерев: скупий
(поодинокі, групові, куртинні)

Обсяг ураженої деревини на 1 гектарі (окомірно) 352 куб. метрів, у тому числі
підлісок 74 куб. метрів

Ознаки погіршення стану лісових насаджень виявив:

М.І.І. (підпис) С.В. (ініціали та прізвище)
(підпис) (ініціали та прізвище)

9 02 20 21 року
М.І.І.

(підпис) (ініціали та прізвище)
С.В. (ініціали та прізвище)

Підпис (підпис)
(підпис)

10 02 20 21 року

Висновок інженера відділу (сектору) охорони і захисту лісу державного господарського (лісомисливського) підприємства або представника державного лісоохоронного лісозахисного підприємства щодо необхідності здійснення лісозахисних чи санітарних заходів поліпшення санітарного стану лісів за результатами огляду санітарного стану лісових насаджень М.І.І. С.В.

М.І.І. (підпис) Білецький В.О. (ініціали та прізвище)
(підпис) (ініціали та прізвище)

11 02 20 21 року

Додаток 2
до Санітарних правил

ПОВІДОМЛЕННЯ
про появу ознак погіршення санітарного стану лісових насаджень

Житомирська

(Автономна Республіка Крим, область)

ДП «Новоград-Волинське ДЛМГ»

(найменування власника лісів, постійного лісокористувача)

Ініціал

№

25

Супущий

виділ № 10

урочище

ділянка №

площа 04 гектарів

Таксаційна характеристика насадження

вік років, бонітет, середній діаметр сантиметрів, середня висота
повнота, тип лісу БЗДС, рельєф річковий, експозиція
грунт, підріст, підлісок

Лісопатологічна характеристика насадження

Види пошкодження насадження (лісова пожежа, буревій, сніголам, обледеніння,
мороги та всихання дерев, захаращеність, об'їдання шкідниками хвої/листя, наявність
масовий літ метеликів, опадання хвої/листя, відлущення кори на стовбурах та інші
ознаки, не характерні для нормального стану дерев)

сильний

пошкодження, ураження:

(поодинокі, слабкі, середні, сильні)

Вид розподілу пошкоджених дерев:

сильний

(поодинокий, груповий, куртинний)

Відсоток знищеної деревини на 1 гектарі (окомірно) 123 куб. метрів, у тому числі
44 куб. метрів

Висновок про погіршення стану лісових насаджень виявив:

Супущий

(посада)

(підпис)

Душан М. І.

(ініціали та прізвище)

9 02 20 21 року

М. М. М.

(підпис)

Гавришук С. П.

(ініціали та прізвище)

Помічник
(підпис)

(підпис)

10 02 20 21 року

Заступник інженера відділу (сектору) охорони і захисту лісу державного
господарського (лісомисливського) підприємства або представника державного
лісоохоронного лісозахисного підприємства щодо необхідності здійснення лісозахисних чи
санітарних заходів з поліпшення санітарного стану лісів за результатами огляду санітарного стану

Потуречин

Мірошніков

СРС

М. М. М.

(підпис)

Біскупський В. О.

(підпис)

(ініціали та прізвище)

11 02 20 21 року

Додаток 2
до Санітарних правил

ПОВІДОМЛЕННЯ
про появу ознак погіршення санітарного стану лісових насаджень

Житомирська

(Автономна Республіка Крим, область)

ДП «Новоград-Волинське ДЛМГ»

(найменування власника лісів, постійного лісокористувача)

Вид №

Вид №

25

Рухливе

виділ № 27

урочище

ділянка №

площа

0,3 гектарів

Таксаційна характеристика насадження

Вік, вік __ років, бонітет __, середній діаметр __ сантиметрів, середня висота __ метрів, висота __, тип лісу __, рельєф __, експозиція __, ґрунт __, підріст __, підлісок __

Лісопатологічна характеристика насадження

Вид пошкодження насадження (лісова пожежа, буревій, сніголам, обледеніння, ураження та венхання дерев, захаращеність, об'їдання шкідниками хвої/листя, наявність грибів, масовий літ метеликів, опадання хвої/листя, відлущення кори на стовбурах та інші характерні для нормального стану дерев)

Гриби, короїд

сильний

(поодинокі, слабкі, середні, сильні)

суцільний

(поодинокий, груповий, куртинний)

Вид розподілу пошкоджених дерев:

Вид пошкодженої деревини на 1 гектарі (окомірно) 180 куб. метрів, у тому числі 86 куб. метрів

Вид погіршення стану лісових насаджень виявив:

серію

посадки

посадки

посадки

посадки

посадки

посадки

посадки

посадки

посадки

Додаток 2
до Санітарних правил

ПОВІДОМЛЕННЯ
про появу ознак погіршення санітарного стану лісових насаджень

Житомирська

(Автономна Республіка Крим, область)

ДП «Новоград-Волинське ДЛМГ»

(найменування власника лісів, постійного лісокористувача)

Листопад № 36 Гуринівка урочище _____
виділ № 25 ділянка № _____ площа 0.6 гектарів

Таксаційна характеристика насадження

Вік _____ років, бонітет _____, середній діаметр _____ сантиметрів, середня висота _____ метрів, тип лісу Б. д. с., рельєф Діючий, експозиція _____, ґрунт _____, підріст _____, підлісок _____

Лісопатологічна характеристика насадження

Знак пошкодження насадження (лісова пожежа, буревій, сніголам, обледеніння, ураження та всихання дерев, захаращеність, об'їдання шкідниками хвої/листя, наявність епіфітних поростів, опадання хвої/листя, відлущення кори на стовбурах та інші ознаки, нехарактерні для нормального стану дерев) Значущий

Степінь пошкодження, ураження: сильний
(поодинокі, слабкі, середні, сильні)

Степінь пошкодження дерев: сильний
(поодинокі, групові, куртинні)

Обсяг ушкодженої деревини на 1 гектарі (окомірно) 105 куб. метрів, у тому числі 13 куб. метрів

Застереження стану лісових насаджень виявив:

М. М. М. С. М. В. М. М.
(посадка) (підпис) (ініціали та прізвище)

9 02 2021 року М. М. М. С. М. В. М. М.
(підпис) (ініціали та прізвище)

Підпис (підпис) (ініціали та прізвище)

10 02 2021 року

Висновок інженера відділу (сектору) охорони і захисту лісу державного лісогосподарського (лісомисливського) підприємства або представника державного лісогосподарського лісозахисного підприємства щодо необхідності здійснення лісозахисних чи лісових заходів з поліпшення санітарного стану лісів за результатами огляду санітарного стану лісових ділянок М. М. М. С. М. В. М. М.

М. М. М. С. М. В. М. М.
(підпис) (ініціали та прізвище)

11 02 2021 року

Додаток 2
до Санітарних правил

ПОВІДОМЛЕННЯ
про появу ознак погіршення санітарного стану лісових насаджень

Житомирська

(Автономна Республіка Крим, область)

ДП «Новоград-Волинське ДЛМГ»

(найменування власника лісів, постійного лісокористувача)

Рослинництво
квартал №

7

виділ №

23

урочище

ділянка №

площа 3.2 гектарів

Таксаційна характеристика насадження

Склад 106, вік 65 років, бонітет 1, середній діаметр 26 сантиметрів, середня висота 22 метрів, повнота 0.7, тип лісу В. СС, рельєф гірський, експозиція, ґрунт, підріст, підлісок

Лісопатологічна характеристика насадження

Вид пошкодження насадження (лісова пожежа, буревій, сніголам, обледеніння, відмирання та всихання дерев, захаращеність, об'їдання шкідниками хвої/листя, наявність гусені, масовий літ метеликів, опадання хвої/листя, відлущення кори на стовбурах та інші ознаки, не характерні для нормального стану дерев) гірський короїд

Ступінь пошкодження, ураження:

середнє

(побудоване, слабе, середнє, сильне)

Вид розподілу пошкоджених дерев:

скуповий

(проділаний, грузовий, куртинний)

Обсяг ушкодженої деревини на 1 гектарі (окомірно) 20 куб. метрів, у тому числі сухостійної 15 куб. метрів

Ознаки погіршення стану лісових насаджень виявив:

посада

(посада)

підпис

(підпис)

Супрунчук С.В.

(ініціали та прізвище)

11 01 2024 року

посада

(лісничий (помічник
лісничого)

підпис

(підпис)

Савченко С.В.

(ініціали та прізвище)

12 01 2024 року

Висновок інженера відділу (сектору) охорони і захисту лісу державного лісогосподарського (лісомисливського) підприємства або представника державного спеціалізованого лісозахисного підприємства щодо необхідності здійснення лісозахисних чи інших заходів з поліпшення санітарного стану лісів за результатами огляду санітарного стану лісової ділянки: помітний погіршення СРВ

інж. Савченко

(посада)

підпис

(підпис)

Біленький В.О.

(ініціали та прізвище)

14 01 2024 року

ПОВІДОМЛЕННЯ
про появу ознак погіршення санітарного стану лісових насаджень

Житомирська

(Автономна Республіка Крим, область)

ДП «Новоград-Волинське ДЛМГ»

(найменування власника лісів, постійного лісокористувача)

Лісництво

квартал №

14 Курчумке

виділ № 10

урочище

ділянка №

площа 2.4 гектарів

Таксаційна характеристика насадження

Склад 106, вік 78 років, бонітет 1, середній діаметр 26 сантиметрів, середня висота 24 метрів, повнота 0.8, тип лісу б.б.с., рельєф гірний, експозиція сх., ґрунт ч.ч., підріст б.б.с., підлісок б.б.с.

Лісопатологічна характеристика насадження

Вид пошкодження насадження (лісова пожежа, буревій, сніголам, обледеніння, відмирання та всихання дерев, захаращеність, об'їдання шкідниками хвої/листя, наявність гусені, масовий літ метеликів, опадання хвої/листя, вилучення кори на стовбурах та інші ознаки не характерні для нормального стану дерев) підпилювання корів

Ступінь пошкодження, ураження:

середній

(поодинокі, слабке, середнє, сильне)

Вид розподілу пошкоджених дерев:

груповий

(поодинокі, груповий, куртинний)

Обсяг ушкодженої деревини на 1 гектарі (окомірно) 25 куб. метрів, у тому числі сухостійної 15 куб. метрів

Ознаки погіршення стану лісових насаджень виявив:

м.м.у.

(посада)

В.у.

(підпис)

Сутунгур С.В.

(ініціали та прізвище)

9 02 20 24 року

м.м.у.

(лісничий (помічник
лісничого)

В.у.

(підпис)

Тавлюк Л. П.

(ініціали та прізвище)

10 02 20 24 року

Висновок інженера відділу (сектору) охорони і захисту лісу державного лісгосподарського (лісомисливського) підприємства або представника державного спеціалізованого лісозахисного підприємства щодо необхідності здійснення лісозахисних чи інших заходів з поліпшення санітарного стану лісів за результатами огляду санітарного стану лісової ділянки: підпилювання корів

ін.п. експерт.

(посада)

В.у.

(підпис)

Білинський В. П.

(ініціали та прізвище)

11 02 20 24 року

ПОВІДОМЛЕННЯ
про появу ознак погіршення санітарного стану лісових насаджень

Житомирська

(Автономна Республіка Крим, область)

ДП «Новоград-Волинське ДЛМГ»

(найменування власника лісів, постійного лісокористувача)

Лісництво
квартал №

Купинське
15

виділ № 31

урочище

ділянка № 1

площа 2.0 гектарів

Таксаційна характеристика насадження

Склад РР1512 вік 66 років, бонітет 1^а, середній діаметр 26 сантиметрів, середня висота 25
метрів, повнота 0.8, тип лісу Б.дс, рельєф рілля, експозиція
грунт, підріст, підлісок

Лісопатологічна характеристика насадження

Вид пошкодження насадження (лісова пожежа, буревій, сніголам, обледеніння, відмирання та всихання дерев, захаращеність, об'їдання шкідниками хвої/листя, наявність гусені, масовий літ метеликів, опадання хвої/листя, відлущення кори на стовбурах та інші ознаки, не характерні для нормального стану дерев) вигинисті короди

Ступінь пошкодження, ураження:

середній

(поодинокі, слабке, середнє, сильне)

Вид розподілу пошкоджених дерев:

груповий

(поодинокий, груповий, куртинний)

Обсяг ушкодженої деревини на 1 гектарі (окомірно) 20 куб. метрів, у тому числі сухостійної 15 куб. метрів

Ознаки погіршення стану лісових насаджень виявив:

С.М.

(посада)

С.М.

(підпис)

Супрунчук С.В.

(ініціали та прізвище)

9 02 20 24 року

Полішук

(лісничий (помічник
лісничого)

С.М.

(підпис)

Полішук С.В.

(ініціали та прізвище)

10 02 20 24 року

Висновок інженера відділу (сектору) охорони і захисту лісу державного лісгосподарського (лісомисливського) підприємства або представника державного спеціалізованого лісозахисного підприємства щодо необхідності здійснення лісозахисних чи інших заходів з поліпшення санітарного стану лісів за результатами огляду санітарного стану лісової ділянки: потребу проведення СРВ

Іван Ісупов

(посада)

Іван

(підпис)

Біленький В.О.

(ініціали та прізвище)

11 02 20 24 року

ПОВІДОМЛЕННЯ
про появу ознак погіршення санітарного стану лісових насаджень

Житомирська

(Автономна Республіка Крим, область)

ДП «Новоград-Волинське ДЛМГ»

(найменування власника лісів, постійного лісокористувача)

Лісництво
квартал №

16

виділ № 23

урочище

ділянка №

площа 3.8 гектарів

Таксаційна характеристика насадження

Склад 40% 10% 50% 10% років, бонітет 1^о, середній діаметр 28 сантиметрів, середня висота 26 метрів, повнота 0.9 тип лісу С+ТД, рельєф рівний, експозиція _____, ґрунт _____, підріст _____, підлісок _____

Лісопатологічна характеристика насадження

Вид пошкодження насадження (лісова пожежа, буревій, сніголам, обледеніння, відмирання та всихання дерев, захаращеність, об'їдання шкідниками хвої/листя, наявність гусені, масовий літ метеликів, опадання хвої/листя, відлучення кори на стовбурах та інші ознаки не характерні для нормального стану дерев) хвороба короїд

Ступінь пошкодження, ураження:

середній

(поодинокі, слабке, середнє, сильне)

Вид розподілу пошкоджених дерев:

груповий

(поодинокий, груповий, куртинний)

Обсяг ушкодженої деревини на 1 гектарі (окомірно) 15 куб. метрів, у тому числі сухостійної 10 куб. метрів

Ознаки погіршення стану лісових насаджень виявив:

м.п.ч.

(посада)

С.М.

(підпис)

Сотопанко О.В.

(ініціали та прізвище)

9 02 20 21 року

м.п.ч.

(лісничий (помічник
лісничого)

Л.А.

(підпис)

Савицький Л.А.

(ініціали та прізвище)

10 02 20 21 року

Висновок інженера відділу (сектору) охорони і захисту лісу державного лісгосподарського (лісомисливського) підприємства або представника державного спеціалізованого лісозахисного підприємства щодо необхідності здійснення лісозахисних чи інших заходів з поліпшення санітарного стану лісів за результатами огляду санітарного стану лісової ділянки: потрібно продовжити СРВ

інж. м.п.ч.

(посада)

В.М.

(підпис)

Гісевичкий В.О.

(ініціали та прізвище)

11 02 20 21 року

ПОВІДОМЛЕННЯ
про появу ознак погіршення санітарного стану лісових насаджень

Житомирська
(Автономна Республіка Крим, область)

ДП «Новоград-Волинське ДЛМГ»
(найменування власника лісів, постійного лісокористувача)

Лісництво Курчине урочище _____
квартал № 16 виділ № 33 ділянка № _____ площа 2 гектарів

Таксаційна характеристика насадження

Вік 80-120-150-56 років, бонітет 1а, середній діаметр 26 сантиметрів, середня висота 23 метрів, повнота 0.8 тип лісу С270с, рельєф різний експозиція _____, ґрунт _____, підріст _____, підлісок _____

Лісопатологічна характеристика насадження

Вид пошкодження насадження (лісова пожежа, буревій, сніголам, обледеніння, відмирання та всихання дерев, захаращеність, об'їдання шкідниками хвої/листя, наявність гусениць, масовий літ метеликів, опадання хвої/листя, відлучення кори на стовбурах та інші ознаки, не характерні для нормального стану дерев) різний

Ступінь пошкодження, ураження: середній
(одиноке, слабе, середне, сильне)

Вид розподілу пошкоджених дерев: груповий
(одинокий, груповий, куртинний)

Обсяг ушкодженої деревини на 1 гектарі (окомірно) 25 куб. метрів, у тому числі сухостійної 15 куб. метрів

Ознаки погіршення стану лісових насаджень виявив:

Муріу

(посада)

См

(підпис)

Степанук Д.М.

(ініціали та прізвище)

9 02 20 21 року

Муріу

См

(підпис)

Степанук Д.М.

(ініціали та прізвище)

лісничий (помічник
лісничого)

10 02 20 21 року

Висновок інженера відділу (сектору) охорони і захисту лісу державного лісогосподарського (лісомисливського) підприємства або представника державного спеціалізованого лісозахисного підприємства щодо необхідності здійснення лісозахисних чи інших заходів з поліпшення санітарного стану лісів за результатами огляду санітарного стану лісової ділянки: потребує проведення СРВ

інж. лісоох.

(посада)

Білий

(підпис)

Білий В.О.

(ініціали та прізвище)

11 02 20 21 року

ПОВІДОМЛЕННЯ
про появу ознак погіршення санітарного стану лісових насаджень

Житомирська

(Автономна Республіка Крим, область)

ДП «Новоград-Волинське ДЛМГ»

(найменування власника лісів, постійного лісокористувача)

Лісництво

квартал № 17

виділ № 36

урочище

ділянка № _____

площа 7.4 гектарів

Таксаційна характеристика насадження

Склад 50% 21% 5% 50 років, бонітет 1^а, середній діаметр 28 сантиметрів, середня висота 23 метрів, повнота 0.8, тип лісу С.Т.С., рельєф Р.Т.М., експозиція _____, ґрунт _____, підріст _____, підлісок _____

Лісопатологічна характеристика насадження

Вид пошкодження насадження (лісова пожежа, буревій, сніголам, обледеніння, відмирання та всихання дерев, захаращеність, об'їдання шкідниками хвої/листя, наявність гусені, масовий літ метеликів, опадання хвої/листя, відлущення кори на стовбурах та інші ознаки, не характерні для нормального стану дерев) Лісовий

Ступінь пошкодження, ураження: _____

середній
(поодинокі, слабкі, середні, сильні)

Вид розподілу пошкоджених дерев: _____

груповий
(поодинокий, груповий, куртинний)

Обсяг ушкодженої деревини на 1 гектарі (окомірно) 20 куб. метрів, у тому числі 15 куб. метрів

Ознаки погіршення стану лісових насаджень виявив:

М.І.І.

(посада)

С.І.

(підпис)

Степанюк О.І.

(ініціали та прізвище)

9 02 20 4 року

М.І.І.

(лісничий (помічник
лісничого)

Л.І.

(підпис)

Лавренко З.І.

(ініціали та прізвище)

10 02 20 4 року

Висновок інженера відділу (сектору) охорони і захисту лісу державного лісогосподарського (лісомисливського) підприємства або представника державного спеціалізованого лісозахисного підприємства щодо необхідності здійснення лісозахисних чи інших заходів з поліпшення санітарного стану лісів за результатами огляду санітарного стану лісової ділянки: потребу проведення СРЗ

І.І.І.

(посада)

В.І.

(підпис)

Вісник В.І.

(ініціали та прізвище)

11 02 20 4 року

ПОВІДОМЛЕННЯ
про появу ознак погіршення санітарного стану лісових насаджень

Житомирська
(Автономна Республіка Крим, область)

ДП «Новоград-Волинське ДЛМГ»
(найменування власника лісів, постійного лісокористувача)

Лісництво Душманівське урочище _____
квартал № 18 виділ № 3 ділянка № 1 площа 2.0 гектарів

Таксаційна характеристика насадження

Склад 106/5, вік 68 років, бонітет 1, середній діаметр 24 сантиметрів, середня висота 21 метрів, повнота 0.8, тип лісу Б.ДС, рельєф рівнинний, експозиція _____, ґрунт _____, підріст _____, підлісок _____

Лісопатологічна характеристика насадження

Вид пошкодження насадження (лісова пожежа, буревій, сніголам, обледеніння, відмирання та всихання дерев, захаращеність, об'їдання шкідниками хвої/листя, наявність гусениць, масовий літ метеликів, опадання хвої/листя, відлучення кори на стовбурах та інші ознаки, не характерні для нормального стану дерев) хвороба

Ступінь пошкодження, ураження: середній
☒ (поодинокі, слабке, середнє, сильне)

Вид розподілу пошкоджених дерев: груповий
☒ (поодинокий, груповий, куртинний)

Обсяг ушкодженої деревини на 1 гектарі (окомірно) 15 куб. метрів, у тому числі сухостійної 10 куб. метрів

Ознаки погіршення стану лісових насаджень виявив:

М.М.М.

(посада)

С.В.

(підпис)

Супрунчук С.В.

(ініціали та прізвище)

8 02 2021 року

М.М.М.

(лісничий (помічник
лісничого)

С.В.

(підпис)

Савчук С.В.

(ініціали та прізвище)

9 02 2021 року

Висновок інженера відділу (сектору) охорони і захисту лісу державного лісогосподарського (лісомисливського) підприємства або представника державного спеціалізованого лісозахисного підприємства щодо необхідності здійснення лісозахисних чи інших заходів з поліпшення санітарного стану лісів за результатами огляду санітарного стану лісової ділянки: потреба у лісозахисних заходах

М.М.М.

(посада)

С.В.

(підпис)

Савчук С.В.

(ініціали та прізвище)

10 02 2021 року

ПОВІДОМЛЕННЯ
про появу ознак погіршення санітарного стану лісових насаджень

Житомирська

(Автономна Республіка Крим, область)

ДП «Новоград-Волинське ДЛМГ»

(найменування власника лісів, постійного лісокористувача)

квартал №

Куршумпе
21 виділ № 43

урочище

ділянка № _____

площа 2.7 гектарів

Таксаційна характеристика насадження

Скільки 6225/1/1 об'єктів, банкет 2, середній діаметр 26 сантиметрів, середня висота 26 метрів, повнота 0.6, тип лісу С3 ТД, рельєф Р.тун., експозиція _____, ґрунт _____, підріст _____, підлісок _____

Лісопатологічна характеристика насадження

Знак прикращення насадження (лісова пожежа, буревій, сніголам, обледеніння, відмирання та всихання дерев, захаращеність, об'їдання шкідниками хвої/листя, наявність гусені, масовий літ метеликів, опадання хвої/листя, відлучення кори на стовбурах та інші ознаки, не характерні для нормального стану дерев)

Ступінь пошкодження, ураження:

сечени

(слабо, середнє, сильне)

Вид розподілу пошкоджених дерев:

примечан

✓ (подножный, групповой, куртинный)

Обсяг ушкодженої деревини на 1 гектарі (околірно) 20 куб. метрів, у тому числі
сухостійної 15 куб. метрів

Знаки погіршення стану лісових насаджень виявив:

10/11/20

(посада)

11/11/11

(ПІДПИС)

Неженко В.Н.

(ініціали та прізвище)

8 02 20 24 року

Nov. 12

лісничий (помічник
лісничого)

Lat

(підпис)

Таблица 8. 9.

(ініціали та прізвище)

9 02 2024 року

Висновок інженера відділу (сектору) охорони і захисту лісу державного лісгосподарського (лісомисливського) підприємства або представника державного нецентралізованого лісозахисного підприємства щодо необхідності здійснення лісозахисних чи інших заходів з поліпшення санітарного стану лісів за результатами огляду санітарного стану лісової ділянки:

1427. 150000.

(посада)*

Bruce

(підпис)

Билувский В.О.

(ініціали та прізвище)

10 02 2024 року

Додаток 2
до Санітарних правил

ПОВІДОМЛЕННЯ
про появу ознак погіршення санітарного стану лісових насаджень

Житомирська

(Автономна Республіка Крим, область)

ДП «Новоград-Волинське ДЛМГ»

(найменування власника лісів, постійного лісокористувача)

Лісництво Сурмише урочище
квартал № 32 виділ № 12 ділянка № 7 площа 2,0 гектарів

Таксаційна характеристика насадження

Склад 50% 2, 50% 14% виді років, бонітет 2 середній діаметр 40 сантиметрів, середня висота 28 метрів, повнота 0,5 тип лісу БЗТД, рельєф рітний, експозиція , ґрунт , підріст , підлісок

Лісопатологічна характеристика насадження

Вид пошкодження насадження (лісова пожежа, буревій, сніголам, обледеніння, відмирання та всихання дерев, захаращеність, об'їдання шкідниками хвої/листя, наявність гусениць, масовий літ метеликів, опадання хвої/листя, відлучення кори на стовбурах та інші ознаки, не характерні для нормального стану дерев) вигоріли

Ступінь пошкодження, ураження: корінь середній
(поодинокі, слабке, середнє, сильне)

Вид розподілу пошкоджених дерев: груповий
(поодинокий, груповий, куртинний)

Обсяг ушкодженої деревини на 1 гектарі (окомірно) 20 куб. метрів, у тому числі сухоспійної 15 куб. метрів

Ознаки погіршення стану лісових насаджень виявив:

(посада)

(підпис)

Ткаченко Б.В.

(ініціали та прізвище)

8 02 20 21 року

пол. 1 20

(лісничий (помічник
лісничого)

(підпис)

Ткаченко Б.В.

(ініціали та прізвище)

9 02 20 21 року

Висновок інженера відділу (сектору) охорони і захисту лісу державного лісгосподарського (лісомисливського) підприємства або представника державного спеціалізованого лісозахисного підприємства щодо необхідності здійснення лісозахисних чи інших заходів з поліпшення санітарного стану лісів за результатами огляду санітарного стану лісової ділянки: погіршення профісування

інст. експерт.

(посада)

(підпис)

Ткаченко Б.В.

(ініціали та прізвище)

10 02 20 21 року

Додаток 2
до Санітарних правил

ПОВІДОМЛЕННЯ
про появу ознак погіршення санітарного стану лісових насаджень

Житомирська

(Автономна Республіка Крим, область)

ДП «Новоград-Волинське ДЛМГ»

(найменування власника лісів, постійного лісокористувача)

Лісництво

квартал №

Куршине
48

виділ № 20

урочище

ділянка №

площа 6,3 гектарів

Таксаційна характеристика насадження

Склад 7020161556 порід, бонітет 1^а, середній діаметр 24 сантиметрів, середня висота 22 метрів, повнота 0,8, тип лісу С2 ІЗ, рельєф гірний, експозиція _____, ґрунт _____, підріст _____, підлісок _____

Лісопатологічна характеристика насадження

Вид пошкодження насадження (лісова пожежа, буревій, сніголам, обледеніння, відмирання та всихання дерев, захаращеність, об'їдання шкідниками хвої/листя, наявність гусениць, масовий літ метеликів, опадання хвої/листя, відлущення кори на стовбурах та інші ознаки, не характерні для нормального стану дерев) звичайний

Ступінь пошкодження, ураження:

середній

(поодинокі, слабке, середнє, сильне)

Вид розподілу пошкоджених дерев:

груповий

(поодинокий, груповий, куртинний)

Обсяг ушкодженої деревини на 1 гектарі (окомірно) 25 куб. метрів, у тому числі сухостійної 15 куб. метрів

Ознаки погіршення стану лісових насаджень виявив:

Муріу

(посада)

М

(підпис)

Мурченко В.І.

(ініціали та прізвище)

19 01 20 21 року

Мур. І.І.

(лісничий (помічник
лісничого)

І.І.

(підпис)

Гавриш І.І.

(ініціали та прізвище)

20 01 20 21 року

Висновок інженера відділу (сектору) охорони і захисту лісу державного лісогосподарського (лісомисливського) підприємства або представника державного спеціалізованого лісозахисного підприємства щодо необхідності здійснення лісозахисних чи інших заходів з поліпшення санітарного стану лісів за результатами огляду санітарного стану лісової ділянки: потрібно продовжити СРВ

Іван. Іванов

(посада)

В.І.

(підпис)

Біленький В.О.

(ініціали та прізвище)

22 01 20 21 року

Додаток 2
до Санітарних правил

ПОВІДОМЛЕННЯ
про появу ознак погіршення санітарного стану лісових насаджень

Житомирська

(Автономна Республіка Крим, область)

ДП «Новоград-Волинське ДЛМГ»

(найменування власника лісів, постійного лісокористувача)

Лісництво
квартал №

ручійні
42

виділ № 26

урочище

ділянка № 1

площа 1,3 гектарів

Таксаційна характеристика насадження

Склад 100% Б, вік 68 років, бонітет 1, середній діаметр 21 сантиметрів, середня висота 25 метрів, повнота 0,8 тип лісу БДС, рельєф ручійна експозиція _____, ґрунт _____, підріст _____, підлісок _____

Лісопатологічна характеристика насадження

Вид пошкодження насадження (лісова пожежа, буревій, сніголам, обледеніння, відмирання та всихання дерев, захарашеність, об'їдання шкідниками хвої/листя, наявність гусені, масовий літ метеликів, опадання хвої/листя, відлучення кори на стовбурах та інші ознаки, не характерні для нормального стану дерев) середній

Степінь пошкодження, ураження:

середній

(поодинокі, слабке, середнє, сильне)

Вид розподілу пошкоджених дерев:

груповий

(поодинокий, груповий, куртинний)

Обсяг ушкодженої деревини на 1 гектарі (окомірно) 20 куб. метрів, у тому числі сухостійної 12 куб. метрів

Ознаки погіршення стану лісових насаджень виявив:

м.м.

(посада)

П.м.

(підпис)

Грайчик Б.В.

(ініціали та прізвище)

19 01 20 21 року

м.м. 1.10

(лісничий (помічник
лісничого)

Л.м.

(підпис)

Гравішук Л.В.

(ініціали та прізвище)

20 01 20 21 року

Висновок інженера відділу (сектору) охорони і захисту лісу державного лісогосподарського (лісомисливського) підприємства або представника державного спеціалізованого лісозахисного підприємства щодо необхідності здійснення лісозахисних чи інших заходів з поліпшення санітарного стану лісів за результатами огляду санітарного стану лісової ділянки: погіршення представити СДВ

м.м. 1.10.21

(посада)

Л.м.

(підпис)

Вісницький В.О.

(ініціали та прізвище)

22 01 20 21 року

ПОВІДОМЛЕННЯ
про появу ознак погіршення санітарного стану лісових насаджень

Житомирська
(Автономна Республіка Крим, область)

ДП «Новоград-Волинське ДЛМГ»
(найменування власника лісів, постійного лісокористувача)

Лісництво Куркиносе урочище _____
квартал № 42 виділ № 24 ділянка № 1 площа 1.5 гектарів

Таксаційна характеристика насадження
Склад ДБ/Бк/Р/О+Б+Г, вік 76 років, бонітет 4, середній діаметр 28 сантиметрів, середня висота 25 метрів, повнота 0.8, тип лісу БДЖ, рельєф рівнинний, експозиція _____, ґрунт _____, підріст _____, підлісок _____

Лісопатологічна характеристика насадження
Вид пошкодження насадження (лісова пожежа, буревій, сніголам, обледеніння, відмирання та всихання дерев, захаращеність, об'їдання шкідниками хвої/листя, наявність гусені, масовий літ метеликів, опадання хвої/листя, відлущення кори на стовбурах та інші ознаки, не характерні для нормального стану дерев) пошкодження кори

Ступінь пошкодження, ураження: середнє (поодинокі, слабке, середнє, сильне)

Вид розподілу пошкоджених дерев: груповий (поодинокий, груповий, куртинний)

Обсяг ушкодженої деревини на 1 гектарі (окомірно) 25 куб. метрів, у тому числі сухостійної 15 куб. метрів

Ознаки погіршення стану лісових насаджень виявив:

<u>Майстер лісу</u> (посада) <u>19 01 2021</u> року <u>пом. лісничого</u> (лісничий (помічник лісничого))	<u>Лав</u> (підпис) <u>Лав</u> (підпис)	<u>Лавинський В.В.</u> (ініціали та прізвище) <u>Лавинський Н.А.</u> (ініціали та прізвище)
---	--	--

20 01 2021 року

Висновок інженера відділу (сектору) охорони і захисту лісу державного лісгосподарського (лісомисливського) підприємства або представника державного спеціалізованого лісозахисного підприємства щодо необхідності здійснення лісозахисних чи інших заходів з поліпшення санітарного стану лісів за результатами огляду санітарного стану лісової ділянки: поступово СРІЗ

<u>Лісничий лісничого</u> (посада) <u>22 01 2021</u> року	<u>Лав</u> (підпис) <u>Лав</u> (підпис)	<u>В.О. Лавинський</u> (ініціали та прізвище)
---	--	--

Додаток 2
до Санітарних правил

ПОВІДОМЛЕННЯ
про появу ознак погіршення санітарного стану лісових насаджень

Житомирська

(Автономна Республіка Крим, область)

ЛП «Новоград-Волинське ДЛМГ»

(найменування власника лісів, постійного лісокористувача)

Лісництво
квартал №

Сириниці
48

виділ №

54

урочище

ділянка №

площа 2.3 гектарів

Таксаційна характеристика насадження

Склад 80% 15% 5% вік 60 років, бонітет 1, середній діаметр 24 сантиметрів, середня висота 24 метрів, повнота 0.8 тип лісу 3200, рельєф рівний, експозиція, ґрунт, підріст, підлісок

Лісопатологічна характеристика насадження

Вид пошкодження насадження (лісова пожежа, буревій, сніголам, обледеніння, відмирання та всихання дерев, захаращеність, об'їдання шкідниками хвої/листя, наявність гусені, масовий літ метеликів, опадання хвої/листя, відлущення кори на стовбурах та інші ознаки, не характерні для нормального стану дерев)

Різні види

корі

Ступінь пошкодження, ураження:

середній

(поодинокі, слабкі, середні, сильні)

Вид розподілу пошкоджених дерев:

групові

(поодинокі, групові, куртинні)

Обсяг ушкодженої деревини на 1 гектарі (окомірно) 20 куб. метрів, у тому числі сухосійної 10 куб. метрів

Ознаки погіршення стану лісових насаджень виявив:

М. М. М.

(посада)

П. П. П.

(підпис)

Сириниці Б. В.

(ініціали та прізвище)

19 01 20 24 року

М. М. М.

(лісничий (помічник
лісничого)

П. П. П.

(підпис)

Гавриш Л. П.

(ініціали та прізвище)

20 01 20 24 року

Висновок інженера відділу (сектору) охорони і захисту лісу державного лісгосподарського (лісомисливського) підприємства або представника державного спеціалізованого лісозахисного підприємства щодо необхідності здійснення лісозахисних чи інших заходів з поліпшення санітарного стану лісів за результатами огляду санітарного стану лісової ділянки: пошкодження

інж. М. М. М.

(посада)

П. П. П.

(підпис)

Біличук В. О.

(ініціали та прізвище)

22 01 20 24 року

Додаток 2
до Санітарних правил

ПОВІДОМЛЕННЯ
про появу ознак погіршення санітарного стану лісових насаджень

Житомирська

(Автономна Республіка Крим, область)

ДП «Новоград-Волинське ДЛМГ»

(найменування власника лісів, постійного лісокористувача)

Лісництво
квартал №

42 Куршине

виділ № 11

урочище

ділянка №

площа 6.6 гектарів

Таксаційна характеристика насадження

Склад 7025 Бк 68 років, бонітет 1, середній діаметр 26 сантиметрів, середня висота 24 метрів, повнота 0.8 тип лісу Б. Д. С., рельєф рівнинний експозиція
грунт , підріст , підлісок

Лісопатологічна характеристика насадження

Вид пошкодження насадження (лісова пожежа, буревій, сніголам, обледеніння, відмирання та всихання дерев, захаращеність, об'їдання шкідниками хвої/листя, наявність гусені, масовий літ метеликів, опадання хвої/листя, відлущення кори на стовбурах та інші ознаки, не характерні для нормального стану дерев) Різничний

Ступінь пошкодження, ураження:

середній

(ободинке, слабе, середне, сильне)

Вид розподілу пошкоджених дерев:

груповий

(поодинокий, груповий, куртинний)

Обсяг ушкодженої деревини на 1 гектарі (окомірно) 15 куб. метрів, у тому числі сухостійної 10 куб. метрів

Ознаки погіршення стану лісових насаджень виявив:

М. С. С. С.

(посада)

(підпис)

Сотетченко М. В.

(ініціали та прізвище)

19 01 20 21 року

М. С. С. С.

(лісничий (помічник
лісничого)

(підпис)

Гаврилов С. А.

(ініціали та прізвище)

20 01 20 21 року

Висновок інженера відділу (сектору) охорони і захисту лісу державного лісгосподарського (лісомисливського) підприємства або представника державного спеціалізованого лісозахисного підприємства щодо необхідності здійснення лісозахисних чи інших заходів з поліпшення санітарного стану лісів за результатами огляду санітарного стану лісової ділянки: потігетун правління СРВ

І. М. М. М. М.

(посада)

(підпис)

Вітківський В. О.

(ініціали та прізвище)

22 01 20 21 року

ПОВІДОМЛЕННЯ
про появу ознак погіршення санітарного стану лісових насаджень

Житомирська

(Автономна Республіка Крим, область)

ЛП «Новоград-Волинське ДЛМГ»

(найменування власника лісів, постійного лісокористувача)

Лісництво
квартал №

50

виділ №

18

урочище

ділянка №

площа 0,8 гектарів

Таксаційна характеристика насадження

Склад 95% С, вік 45 років, бонітет 2 середній діаметр 16 сантиметрів, середня висота 19 метрів, повнота 0,8 тип лісу С270, рельєф рівний, експозиція _____, ґрунт _____, підріст _____, підлісок _____

Лісопатологічна характеристика насадження

Вид пошкодження насадження (лісова пожежа, буревій, сніголам, обледеніння, вищипання та всихання дерев, захаращеність, об'їдання шкідниками хвої/листя, наявність гусениць, масовий літ метеликів, опадання хвої/листя, відлучення кори на стовбурах та інші ознаки, не характерні для нормального стану дерев) Короїт середнього ступеня

Ступінь пошкодження, ураження:

(поодинокі, слабке, середнє, сильне)

Вид розподілу пошкоджених дерев:

(поодинокий, груповий, куртинний)

Обсяг ушкодженої деревини на 1 гектарі (окомірно) 20 куб. метрів, у тому числі сухостійної 15 куб. метрів

Ознаки погіршення стану лісових насаджень виявив:

Мілін

(посада)

А

(підпис)

Мущенко В.Р.

(ініціали та прізвище)

19 01 2024 року

пом. 120

(лісничий (помічник
лісничого)

А

(підпис)

Мавлюк С.А.

(ініціали та прізвище)

20 01 2024 року

Висновок інженера відділу (сектору) охорони і захисту лісу державного лісогосподарського (лісомисливського) підприємства або представника державного спеціалізованого лісозахисного підприємства щодо необхідності здійснення лісозахисних чи інших заходів з поліпшення санітарного стану лісів за результатами огляду санітарного стану лісової ділянки: потребує проведення СРВ

інжен. лісництва

(посада)

Григор'єв

(підпис)

Вілішкін В.О.

(ініціали та прізвище)

22 01 2024 року

ПОВІДОМЛЕННЯ
про появу ознак погіршення санітарного стану лісових насаджень

Житомирська
(Автономна Республіка Крим, область)
ДП «Новоград-Волинське ДЛМГ»
(найменування власника лісів, постійного лісокористувача)
Лісництво Куртасівське урочище _____
квартал № 54 виділ № 10 ділянка № _____ площа 4.0 гектарів

Таксаційна характеристика насадження
Склад 46% 36% 30%, вік 60 років, бонітет 4, середній діаметр 32 сантиметрів, середня висота 28 метрів, повнота 0.8, тип лісу БСР, рельєф рівнинний, експозиція _____, ґрунт _____, підріст _____, підлісок _____

Лісопатологічна характеристика насадження
Вид пошкодження насадження (лісова пожежа, буревій, сніголам, обледеніння, відмирання та всихання дерев, захаращеність, об'їдання шкідниками хвої/листя, наявність гусені, масовий літ метеликів, опадання хвої/листя, відлучення кори на стовбурах та інші ознаки, не характерні для нормального стану дерев) вінчуром

Ступінь пошкодження, ураження: середнє (поодиноке, слабе, середнє, сильне)
Вид розподілу пошкоджених дерев: груповий (поодинокий, груповий, куртинний)
Обсяг ушкодженої деревини на 1 гектарі (окомірно) 50 куб. метрів, у тому числі сухостійної 40 куб. метрів

Ознаки погіршення стану лісових насаджень виявив:
майстер лісу (посада) П.П.П. (підпис) Григорукіс Ю.Ю. (ініціали та прізвище)
19 01 20 21 року
Лісничий лісничого (лісничий (помічник лісничого)) П.П. (підпис) Григорукіс Н.Н. (ініціали та прізвище)
20 01 20 21 року

Висновок інженера відділу (сектору) охорони і захисту лісу державного лісгосподарського (лісомисливського) підприємства або представника державного спеціалізованого лісозахисного підприємства щодо необхідності здійснення лісозахисних чи інших заходів з поліпшення санітарного стану лісів за результатами огляду санітарного стану лісової ділянки: погіршення стану

І.І.І. (посада) В.О. (підпис) В.О.Винюк (ініціали та прізвище)
22 01 20 21 року

Додаток 2
до Санітарних правил

ПОВІДОМЛЕННЯ
про появу ознак погіршення санітарного стану лісових насаджень

Житомирська
(Автономна Республіка Крим, область)

ДП «Новоград-Волинське ДЛМГ»
(найменування власника лісів, постійного лісокористувача)

Лісництво	Малоцвілянське	урочище	
квартал №5	виділ №12	ділянка №	площа:0,9

Таксаційна характеристика насадження

Склад 10С3, вік 47 років, бонітет 1а, середній діаметр 26 сантиметрів, середня висота 25 метрів, повнота , тип лісу В2ДС, рельєф рівнинний, експозиція, ґрунт дерново-слабопідзолистий, підріст береза, крушина, ліщина.

Лісопатологічна характеристика насадження

Вид пошкодження насадження (лісова пожежа, буревій, сніголам, обледеніння, відмирання та всихання дерев, захаращеність, об'їдання шкідниками хвої/листя, наявність гусені, масовий літ метеликів, опадання хвої/листя, відлущення кори на стовбурах та інші ознаки, не характерні для нормального стану дерев): Верхівковий короїд. Загибле насадження.

Ступінь пошкодження, ураження: Середнє
(поодинокі, слабке, середнє, сильне)

Вид розподілу пошкоджених дерев: Куртинний
(поодинокий, груповий, куртинний)

Обсяг пошкодженої деревини на 1 гектарі (окомірно) 148 куб. метрів, у тому числі сухостійної 100 куб. метрів

Ознаки погіршення стану лісових насаджень виявив:

Майстер лісу

(підпис)

Мельник О.В.
(ініціали та прізвище)

11 01 2021 року

Лісничий

(лісничий (помічник
лісничого)

(підпис)

Демчук В.М.
(ініціали та прізвище)

13 01 2021 року

Висновок інженера відділу (сектору) охорони і захисту лісу державного лісогосподарського (лісомисливського) підприємства або представника державного спеціалізованого лісозахисного підприємства щодо необхідності здійснення лісозахисних чи інших заходів з поліпшення санітарного стану лісів за результатами огляду санітарного стану лісової ділянки: потребує проведення СРС.

Інженер лісопатолог
(посада)

(підпис)

Білецький В.О.
(ініціали та прізвище)

15 01 2021 року

Додаток 2
до Санітарних правил

ПОВІДОМЛЕННЯ
про появу ознак погіршення санітарного стану лісових насаджень

Житомирська
(Автономна Республіка Крим, область)

ДП «Новоград-Волинське ДЛМГ»
(найменування власника лісів, постійного лісокористувача)

Лісництво	Малоцвілянське	урочище	
квартал №30	виділ №26	ділянка №	площа:0,6

Таксаційна характеристика насадження

Склад , вік 60 років, бонітет 1, середній діаметр 24 сантиметрів, середня висота 22 метрів, повнота , тип лісу В2ДС, рельєф рівнинний, експозиція, ґрунт дерново-слабопідзолистий, підріст береза, крушина, ліщина.

Лісопатологічна характеристика насадження

Вид пошкодження насадження (лісова пожежа, буревій, сніголам, обледеніння, відмирання та всихання дерев, захаращеність, об'їдання шкідниками хвої/листя, наявність гусені, масовий літ метеликів, опадання хвої/листя, відлущення кори на стовбурах та інші ознаки, не характерні для нормального стану дерев): Верхівковий короїд. Загибле насадження.

Ступінь пошкодження, ураження: Середнє
(поодинокі, слабке, середнє, сильне)

Вид розподілу пошкоджених дерев: Куртинний
(поодинокий, груповий, куртинний)

Обсяг пошкодженої деревини на 1 гектарі (окомірно) 182 куб. метрів, у тому числі сухостійної 58 куб. метрів

Ознаки погіршення стану лісових насаджень виявив:

Майстер лісу

(підпис)

Михнюк О.В.

(ініціали та прізвище)

11 01 2021 року

Лісничий

(лісничий (помічник
лісничого)

(підпис)

Демчук В.М.

(ініціали та прізвище)

13 01 2021 року

Висновок інженера відділу (сектору) охорони і захисту лісу державного лісогосподарського (лісомисливського) підприємства або представника державного спеціалізованого лісозахисного підприємства щодо необхідності здійснення лісозахисних чи інших заходів з поліпшення санітарного стану лісів за результатами огляду санітарного стану лісової ділянки: потребує проведення СРС.

Інженер лісопатолог

(посада)

(підпис)

Білецький В.О.

(ініціали та прізвище)

15 01 2021 року

ПОВІДОМЛЕННЯ
про появу ознак погіршення санітарного стану лісових насаджень

Житомирська
(Автономна Республіка Крим, область)

ДП «Новоград-Волинське ДЛМГ»
(найменування власника лісів, постійного лісокористувача)

Лісництво Малоцвілянське урочище
квартал №36 виділ №4 ділянка № площа:0,2

Таксаційна характеристика насадження

Значення
Склад , вік 60 років, бонітет 2, середній діаметр 22 сантиметрів, середня висота 19 метрів, повнота , тип лісу А2С, рельєф рівнинний, експозиція, ґрунт дерново-слабопідзолистий, підріст береза, крушина, ліщина.

Лісопатологічна характеристика насадження

Вид пошкодження насадження (лісова пожежа, буревій, сніголам, обледеніння, відмирання та всихання дерев, захаращеність, об'їдання шкідниками хвої/листя, наявність гусені, масовий літ метеликів, опадання хвої/листя, відлущення кори на стовбурах та інші ознаки, не характерні для нормального стану дерев): Верхівковий короїд. Загибле насадження.

Ступінь пошкодження, ураження: Середнє
(поодинокі, слабке, середнє, сильне)

Вид розподілу пошкоджених дерев: Куртинний
(поодинокий, груповий, куртинний)

Обсяг пошкодженої деревини на 1 гектарі (окомірно) 360 куб. метрів, у тому числі сухостійної 44 куб. метрів

Ознаки погіршення стану лісових насаджень виявив:

Майстер лісу

(підпис)

Копач І.М.

(ініціали та прізвище)

11 01 2021 року

Лісничий

(підпис)

Демчук В.М.

(ініціали та прізвище)

(лісничий (помічник лісничого))

13 01 2021 року

Висновок інженера відділу (сектору) охорони і захисту лісу державного лісогосподарського (лісомисливського) підприємства або представника державного спеціалізованого лісозахисного підприємства щодо необхідності здійснення лісозахисних чи інших заходів з поліпшення санітарного стану лісів за результатами огляду санітарного стану лісової ділянки: потребує проведення СРС.

Інженер лісопатолог
(посада)

(підпис)

Білецький В.О.

(ініціали та прізвище)

15 01 2021 року

ПОВІДОМЛЕННЯ
про появу ознак погіршення санітарного стану лісових насаджень

Житомирська
(Автономна Республіка Крим, область)

ДП «Новоград-Волинське ДЛМГ»
(найменування власника лісів, постійного лісокористувача)

Лісництво Малоцвілянське урочище
квартал №39 виділ №9 ділянка № площа:0,5

Таксаційна характеристика насадження

Склад ~~С34Бн2Д~~ вік ~~75~~ років, бонітет 1, середній діаметр ~~26~~ сантиметрів, середня висота ~~21~~ метрів, повнота , тип лісу ВЗДСА, рельєф рівнинний, експозиція, ґрунт дерново-слабопідзолистий, підріст береза, крушина, ліщина.

Лісопатологічна характеристика насадження

Вид пошкодження насадження (лісова пожежа, буревій, сніголам, обледеніння, відмирання та всихання дерев, захаращеність, об'їдання шкідниками хвої/листя, наявність гусені, масовий літ метеликів, опадання хвої/листя, відлущення кори на стовбурах та інші ознаки, не характерні для нормального стану дерев): Верхівковий короїд. Загибле насадження.

Ступінь пошкодження, ураження: Сильне
(поодинокі, слабе, середнє, сильне)

Вид розподілу пошкоджених дерев: Куртинний
(поодинокий, груповий, куртинний)

Обсяг пошкодженої деревини на 1 гектарі (окомірно) ~~48~~ куб. метрів, у тому числі сухостійної ~~14~~ куб. метрів

Ознаки погіршення стану лісових насаджень виявив:

Майстер лісу

(підпис)

Суходольський М.А.
(ініціали та прізвище)

11 01 2021 року

Лісничий

(лісничий (помічник
лісничого)

(підпис)

Демчук В.М.
(ініціали та прізвище)

13 01 2021 року

Висновок інженера відділу (сектору) охорони і захисту лісу державного лісогосподарського (лісомисливського) підприємства ~~або~~ представника державного спеціалізованого лісозахисного підприємства щодо необхідності здійснення лісозахисних чи інших заходів з поліпшення санітарного стану лісів за результатами огляду санітарного стану лісової ділянки: потребує проведення СРС.

Інженер лісопатолог
(посада)

(підпис)

Білецький В.О.
(ініціали та прізвище)

15 01 2021 року

Додаток 2
до Санітарних правил

ПОВІДОМЛЕННЯ
про появу ознак погіршення санітарного стану лісових насаджень

Житомирська
(Автономна Республіка Крим, область)

ДП «Новоград-Волинське ДЛМГ»
(найменування власника лісів, постійного лісокористувача)

Лісництво	Малоцвілянське	урочище	
квартал №43	виділ №17	ділянка №	площа:0,3

Таксаційна характеристика насадження

Склад 10Сзк, вік 59 років, бонітет 2, середній діаметр 24 сантиметрів, середня висота 21 метрів, повнота , тип лісу А2С, рельєф рівнинний, експозиція, ґрунт дерново-слабопідзолистий, підріст береза, крушина, ліщина.

Лісопатологічна характеристика насадження


Вид пошкодження насадження (лісова пожежа, буревій, сніголам, обледеніння, відмирання та всихання дерев, захаращеність, об'їдання шкідниками хвої/листя, наявність гусені, масовий літ метеликів, опадання хвої/листя, відлущення кори на стовбурах та інші ознаки, не характерні для нормального стану дерев): Верхівковий короїд. Загибле насадження.


Ступінь пошкодження, ураження: Сильне
(поодинокі, слабке, середнє, сильне)

Вид розподілу пошкоджених дерев: Куртинний
(поодинокий, груповий, куртинний)

Обсяг пошкодженої деревини на 1 гектарі (окомірно) 150 куб. метрів, у тому числі сухостійної 27 куб. метрів


Ознаки погіршення стану лісових насаджень виявив:

Майстер лісу		Михнюк О.В.
	(підпис)	(ініціали та прізвище)

11	01	2021 року		
	Лісничий		Демчук В.М.	
	(лісничий (помічник лісничого)	(підпис)	(ініціали та прізвище)	

13 01 2021 року

Висновок інженера відділу (сектору) охорони і захисту лісу державного лісгосподарського (лісомисливського) підприємства або представника державного спеціалізованого лісозахисного підприємства щодо необхідності здійснення лісозахисних чи інших заходів з поліпшення санітарного стану лісів за результатами огляду санітарного стану лісової ділянки: потребує проведення СРС.

Інженер лісопатолог		Білецький В.О.
(посада)	(підпис)	(ініціали та прізвище)

15 01 2021 року

ПОВІДОМЛЕННЯ
про появу ознак погіршення санітарного стану лісових насаджень

Житомирська
(Автономна Республіка Крим, область)
ДП «Новоград-Волинське ДЛМГ»
(найменування власника лісів, постійного лісокористувача)

Лісництво Степанівська урочище _____
квартал № 415 виділ № 24 ділянка № _____ площа 0,9 гектарів

Таксаційна характеристика насадження
Склад Сосна насаджена, вік 1 років, банітет 1/4, середній діаметр _____ сантиметрів, середня висота _____ метрів, повнота _____, тип лісу БДР, рельєф _____, експозиція _____, ґрунт _____, підріст _____, підлісок _____

Лісопатологічна характеристика насадження
Вид пошкодження насадження (лісова пожежа, буревій, сніголам, обледеніння, відмирання та всихання дерев, захаращеність, об'їдання шкідниками хвої/листя, наявність гусені, масовий літ метеликів, опадання хвої/листя, відлущення кори на стовбурах та інші ознаки, не характерні для нормального стану дерев) короб'я герпесом, зовнішнє проростання

Ступінь пошкодження, ураження: Сильне (поодинокі, слабке, середнє, сильне)

Вид розподілу пошкоджених дерев: скупий (поодинокий, груповий, куртинний)

Обсяг ушкодженої деревини на 1 гектарі (окомірно) 140 куб. метрів, у тому числі сухостійної 15 куб. метрів

Ознаки погіршення стану лісових насаджень виявив:

Степанівська лісництво
(посада)
11 01 20 21 року
пел. лісничого
(лісничий (помічник лісничого))

Степанівська
(підпис)
Степанівська
(підпис)

Степанівська О.В.
(ініціали та прізвище)
Олександрів Г.В.
(ініціали та прізвище)

13 01 20 21 року

Висновок інженера відділу (сектору) охорони і захисту лісу державного лісгосподарського (лісомисливського) підприємства або представника державного спеціалізованого лісозахисного підприємства щодо необхідності здійснення лісозахисних чи інших заходів з поліпшення санітарного стану лісів за результатами огляду санітарного стану лісової ділянки: немає

Степанівська лісництво
(посада)
15 01 20 21 року

Степанівська
(підпис)

В.О. Степанівська
(ініціали та прізвище)

ПОВІДОМЛЕННЯ
про появу ознак погіршення санітарного стану лісових насаджень

Житомирська
(Автономна Республіка Крим, область)

ДП «Новоград-Волинське ДЛМГ»
(найменування власника лісів, постійного лісокористувача)

Лісництво	Малоцвілянське	урочище	
квартал №46	виділ №33	ділянка №	площа:0,6

Таксаційна характеристика насадження

Склад 100%, вік 78 років, бонітет 1, середній діаметр 28 сантиметрів, середня висота 27 метрів, повнота 1, тип лісу ВЗДС, рельєф рівнинний, експозиція, ґрунт дерново-слабопідзолистий, підріст береза, крушина, ліщина.

Лісопатологічна характеристика насадження


Вид пошкодження насадження (лісова пожежа, буревій, сніголам, обледеніння, відмирання та всихання дерев, захаращеність, об'їдання шкідниками хвої/листя, наявність гусені, масовий літ метеликів, опадання хвої/листя, відлущення кори на стовбурах та інші ознаки, не характерні для нормального стану дерев): Верхівковий короїд. Загибле насадження.

Ступінь пошкодження, ураження: Сильне
(поодинокі, слабке, середнє, сильне)

Вид розподілу пошкоджених дерев: Куртинний
(поодинокий, груповий, куртинний)

Обсяг пошкодженої деревини на 1 гектарі (окомірно) 280 куб. метрів, у тому числі сухостійної 111 куб. метрів

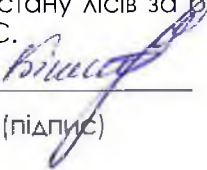
Ознаки погіршення стану лісових насаджень виявив:

Майстер лісу		Копач І.М.
	(підпис)	(ініціали та прізвище)

11 01 2021 року		
Лісничий		Демчук В.М.
(лісничий (помічник лісничого))	(підпис)	(ініціали та прізвище)

13 01 2021 року

Висновок інженера відділу (сектору) охорони і захисту лісу державного лісогосподарського (лісомисливського) підприємства або представника державного спеціалізованого лісозахисного підприємства щодо необхідності здійснення лісозахисних чи інших заходів з поліпшення санітарного стану лісів за результатами огляду санітарного стану лісової ділянки: потребує проведення СРС.

Інженер лісопатолог		Білецький В.О.
(посада)	(підпис)	(ініціали та прізвище)

15 01 2021 року

ПОВІДОМЛЕННЯ
про появу ознак погіршення санітарного стану лісових насаджень

Житомирська
(Автономна Республіка Крим, область)
ДП «Новоград-Волинське ДЛМГ»
(найменування власника лісів, постійного лісокористувача)

Лісництво Новоград-Волинське урочище _____
квартал № 47 виділ № 2 ділянка № _____ площа 0.6 гектарів

Таксаційна характеристика насадження
Склад дуб, береза, сосна, вік _____ років, бонітет 1, середній діаметр _____ сантиметрів, середня висота _____ метрів, повнота _____, тип лісу береза, рельєф _____, експозиція _____, ґрунт _____, підріст _____, підлісок _____

Лісопатологічна характеристика насадження
Вид пошкодження насадження (лісова пожежа, буревій, сніголам, обледеніння, відмирання та всихання дерев, захаращеність, об'їдання шкідниками хвої/листя, наявність гусені, масовий літ метеликів, опадання хвої/листя, відлущення кори на стовбурах та інші ознаки, не характерні для нормального стану дерев) порої, бурелом, ртутьна пошкодженість

Ступінь пошкодження, ураження: сильне (поодинокі, слабке, середнє, сильне)

Вид розподілу пошкоджених дерев: скуповані (поодинокі, груповий, куртинний)

Обсяг ушкодженої деревини на 1 гектарі (окомірно) 163 куб. метрів, у тому числі сухостійної 51 куб. метрів

Ознаки погіршення стану лісових насаджень виявив:

<u>Майстер лісу</u> (посада) <u>11</u> <u>01</u> 20 <u>21</u> року <u>Мел. Євхимого</u> (лісничий (помічник лісничого))	<u>Косач</u> (підпис) <u>Ремко</u> (підпис)	<u>Кенон І.М.</u> (ініціали та прізвище) <u>Олександр Г.В.</u> (ініціали та прізвище)
<u>13</u> <u>01</u> 20 <u>21</u> року		

Висновок інженера відділу (сектору) охорони і захисту лісу державного лісогосподарського (лісомисливського) підприємства або представника державного спеціалізованого лісозахисного підприємства щодо необхідності здійснення лісозахисних чи інших заходів з поліпшення санітарного стану лісів за результатами огляду санітарного стану лісової ділянки: непідприємств СРС

<u>Інженер лісогосподарства</u> (посада) <u>15</u> <u>01</u> 20 <u>21</u> року	<u>Вінчук</u> (підпис)	<u>В.О.Вінчук</u> (ініціали та прізвище)
--	---------------------------	---

ПОВІДОМЛЕННЯ
про появу ознак погіршення санітарного стану лісових насаджень

Житомирська
(Автономна Республіка Крим, область)

ДП «Новоград-Волинське ДЛМГ»
(найменування власника лісів, постійного лісокористувача)

Лісництво Малоцвілянське урочище
квартал №47 виділ №10 ділянка № площа:0,7

Таксаційна характеристика насадження

Загиблі насадження
Склад ІОСЗ, вік 78 років, бонітет 2, середній діаметр 26 сантиметрів, середня висота 25 метрів, повнота , тип лісу В2ДС, рельєф рівнинний, експозиція, ґрунт дерново-слабопідзолистий, підріст береза, крушина, ліщина.

Лісопатологічна характеристика насадження

Вид пошкодження насадження (лісова пожежа, буревій, сніголам, обледеніння, відмирання та всихання дерев, захаращеність, об'їдання шкідниками хвої/листя, наявність гусені, масовий літ метеликів, опадання хвої/листя, відлущення кори на стовбурах та інші ознаки, не характерні для нормального стану дерев): Верхівковий короїд. Загибле насадження.

Ступінь пошкодження, ураження: Сильне
(поодинокі, слабке, середнє, сильне)

Вид розподілу пошкоджених дерев: Куртинний
(поодинокий, груповий, куртинний)

Обсяг пошкодженої деревини на 1 гектарі (окомірно) 106 куб. метрів, у тому числі сухостійної 86 куб. метрів

Ознаки погіршення стану лісових насаджень виявив:

Майстер лісу

(підпис)

Копач І.М.

(ініціали та прізвище)

11 01 2021 року

Лісничий

(лісничий (помічник
лісничого)

(підпис)

Демчук В.М.

(ініціали та прізвище)

13 01 2021 року

Висновок інженера відділу (сектору) охорони і захисту лісу державного лісогосподарського (лісомисливського) підприємства або представника державного спеціалізованого лісозахисного підприємства щодо необхідності здійснення лісозахисних чи інших заходів з поліпшення санітарного стану лісів за результатами огляду санітарного стану лісової ділянки: потребує проведення СРС.

Інженер лісопатолог
(посада)

(підпис)

Білецький В.О.

(ініціали та прізвище)

15 01 2021 року

ПОВІДОМЛЕННЯ
про появу ознак погіршення санітарного стану лісових насаджень

Житомирська
(Автономна Республіка Крим, область)
ДП «Новоград-Волинське ДЛМГ»
(найменування власника лісів, постійного лісокористувача)

Лісництво Солов'язівське урочище _____
квартал № 118 виділ № 20 ділянка № _____ площа 0.2 гектарів

Таксаційна характеристика насадження
Склад Білошківе насадження, вік _____ років, банітет 1, середній діаметр _____ сантиметрів, середня висота _____ метрів, повнота _____, тип лісу БСРСВ, рельєф _____, експозиція _____, ґрунт _____, підріст _____, підлісок _____

Лісопатологічна характеристика насадження

Вид пошкодження насадження (лісова пожежа, буревій, сніголам, обледеніння, відмирання та всихання дерев, захаращеність, об'їдання шкідниками хвої/листя, наявність гусені, масовий літ метеликів, опадання хвої/листя, відлущення кори на стовбурах та інші ознаки, не характерні для нормального стану дерев) корі, верхівки, значне пошкодження

Ступінь пошкодження, ураження: але не (поодинокі, слабке, середнє, сильне)

Вид розподілу пошкоджених дерев: скупий (поодинокі, груповий, куртинний)

Обсяг ушкодженої деревини на 1 гектарі (окомірно) 400 куб. метрів, у тому числі сухостійної 39 куб. метрів

Ознаки погіршення стану лісових насаджень виявив:

шабашник лісу (посада) Киселєв (підпис) Киселєв І.М. (ініціали та прізвище)
01 01 20 21 року

пол. лісничого (лісничий (помічник лісничого)) Селіванов (підпис) Селіванов Г.В. (ініціали та прізвище)
13 01 20 21 року

Висновок інженера відділу (сектору) охорони і захисту лісу державного лісгосподарського (лісомисливського) підприємства або представника державного спеціалізованого лісозахисного підприємства щодо необхідності здійснення лісозахисних чи інших заходів з поліпшення санітарного стану лісів за результатами огляду санітарного стану лісової ділянки: пошкодження СРС

Іванов І.М. (посада) Киселєв (підпис) В.О. Киселєв (ініціали та прізвище)
15 01 20 21 року

Додаток 2
до Санітарних правил

ПОВІДОМЛЕННЯ
про появу ознак погіршення санітарного стану лісових насаджень

Житомирська
(Автономна Республіка Крим, область)

ДП «Новоград-Волинське ДЛМГ»
(найменування власника лісів, постійного лісокористувача)

Лісництво Малоцвілянське урочище
квартал №60 виділ №4 ділянка № площа:0,7

Загальна характеристика Таксаційна характеристика насадження
Склад 10С3, вік 67 років, бонітет 1, середній діаметр 32 сантиметрів, середня висота 27 метрів, повнота , тип лісу В2ДС, рельєф рівнинний, експозиція, ґрунт дерново-слабопідзолистий, підріст береза, крушина, ліщина.

Лісопатологічна характеристика насадження

Вид пошкодження насадження (лісова пожежа, буревій, сніголам, обледеніння, відмирання та всихання дерев, захаращеність, об'їдання шкідниками хвої/листя, наявність гусені, масовий літ метеликів, опадання хвої/листя, відлущення кори на стовбурах та інші ознаки, не характерні для нормального стану дерев): Верхівковий короїд. Загибле насадження.

Ступінь пошкодження, ураження: Сильне
(поодинокі, слабке, середнє, сильне)

Вид розподілу пошкоджених дерев: Куртинний
(поодинокий, груповий, куртинний)

Обсяг пошкодженої деревини на 1 гектарі (окомірно) 100 куб. метрів, у тому числі сухостійної 11 куб. метрів

Ознаки погіршення стану лісових насаджень виявив:

Майстер лісу


(підпис)

Романчук А.С.
(ініціали та прізвище)

11 01 2021 року

Лісничий

(лісничий (помічник
лісничого)


(підпис)

Демчук В.М.
(ініціали та прізвище)

13 01 2021 року

Висновок інженера відділу (сектору) охорони і захисту лісу державного лісогосподарського (лісомисливського) підприємства або представника державного спеціалізованого лісозахисного підприємства щодо необхідності здійснення лісозахисних чи інших заходів з поліпшення санітарного стану лісів за результатами огляду санітарного стану лісової ділянки: потребує проведення СРС.

Інженер лісопатолог
(посада)


(підпис)

Білецький В.О.
(ініціали та прізвище)

15 01 2021 року

Додаток 2
до Санітарних правил

ПОВІДОМЛЕННЯ
про появу ознак погіршення санітарного стану лісових насаджень

Житомирська
(Автономна Республіка Крим, область)

ДП «Новоград-Волинське ДЛМГ»
(найменування власника лісів, постійного лісакористувача)

Лісництво	Малоцвілянське	урочище	
квартал №31	виділ №20	ділянка №	площа:5,1

Таксаційна характеристика насадження

Склад 9С31Бп+Дз, вік 65 років, бонітет 1, середній діаметр 26 сантиметрів, середня висота 24 метрів, повнота 0,7, тип лісу ВЗДС, рельєф рівнинний, експозиція, ґрунт дерново-слабопідзолистий, підріст береза, крушина, ліщина.

Лісопатологічна характеристика насадження

Вид пошкодження насадження (лісова пожежа, буревій, сніголам, обледеніння, відмирання та всихання дерев, захаращеність, об'їдання шкідниками хвої/листя, наявність гусені, масовий літ метеликів, опадання хвої/листя, відлущення кори на стовбурах та інші ознаки, не характерні для нормального стану дерев): відмирання та всихання дерев, опадання хвої/листя, відлущення кори на стовбурах та інші ознаки, не характерні для нормального стану дерев. *корона берізових*

Ступінь пошкодження, ураження: Середнє
(поодинокі, слабке, середнє, сильне)

Вид розподілу пошкоджених дерев: Куртинний
(поодинокий, груповий, куртинний)

Обсяг пошкодженої деревини на 1 гектарі (окомірно) 20 куб. метрів, у тому числі сухостійної 15 куб. метрів

Ознаки погіршення стану лісових насаджень виявив:

Майстер лісу

(підпис)

Михнюк О.В.

(ініціали та прізвище)

18 01 2021 року

Лісничий

(лісничий (помічник
лісничого)

(підпис)

Демчук В.М.

(ініціали та прізвище)

20 01 2021 року

Висновок інженера відділу (сектору) охорони і захисту лісу державного лісгосподарського (лісомисливського) підприємства або представника державного спеціалізованого лісозахисного підприємства щодо необхідності здійснення лісозахисних чи інших заходів з поліпшення санітарного стану лісів за результатами огляду санітарного стану лісової ділянки: потребує проведення СРВ.

Інженер лісопатолог
(посада)

(підпис)

Білецький В.О.

(ініціали та прізвище)

22 01 2021 року

Додаток 2
до Санітарних правил

ПОВІДОМЛЕННЯ
про появу ознак погіршення санітарного стану лісових насаджень

Житомирська
(Автономна Республіка Крим, область)

ДП «Новоград-Волинське ДЛМГ»
(найменування власника лісів, постійного лісокористувача)

Лісництво	Малоцвілянське	урочище	
квартал №31	виділ №21	ділянка №	площа:6,5

Таксаційна характеристика насадження

Склад 10Сз+Бп, вік 65 років, бонітет 2, середній діаметр 20 сантиметрів, середня висота 20 метрів, повнота 0,5, тип лісу А2С, рельєф рівнинний, експозиція, ґрунт дерново-слабопідзолистий, підріст береза, крушина, ліщина.

Лісопатологічна характеристика насадження



Вид пошкодження насадження (лісова пожежа, буревій, сніголам, обледеніння, відмирання та всихання дерев, захаращеність, об'їдання шкідниками хвої/листя, наявність гусені, масовий літ метеликів, опадання хвої/листя, відлущення кори на стовбурах та інші ознаки, не характерні для нормального стану дерев): відмирання та всихання дерев, опадання хвої/листя, відлущення кори на стовбурах та інші ознаки, не характерні для нормального стану дерев. *корінь загнилий*

Ступінь пошкодження, ураження: Середнє
(поодинокі, слабке, середнє, сильне)


Вид розподілу пошкоджених дерев: Куртинний
(поодинокий, груповий, куртинний)

Обсяг пошкодженої деревини на 1 гектарі (окомірно) 20 куб. метрів, у тому числі сухостійної 15 куб. метрів

Ознаки погіршення стану лісових насаджень виявив:

Майстер лісу	 (підпис)	Михнюк О.В. (ініціали та прізвище)
18 01 2021 року Лісничий (лісничий (помічник лісничого)	 (підпис)	Демчук В.М. (ініціали та прізвище)
20 01 2021 року		

Висновок інженера відділу (сектору) охорони і захисту лісу державного лісогосподарського (лісомисливського) підприємства або представника державного спеціалізованого лісозахисного підприємства щодо необхідності здійснення лісозахисних чи інших заходів з поліпшення санітарного стану лісів за результатами огляду санітарного стану лісової ділянки: потребує проведення СРВ.

Інженер лісопатолог (посада)	 (підпис)	Білецький В.О. (ініціали та прізвище)
22 01 2021 року		

ПОВІДОМЛЕННЯ
про появу ознак погіршення санітарного стану лісових насаджень

Житомирська
(Автономна Республіка Крим, область)

ДП «Новоград-Волинське ДЛМГ»
(найменування власника лісів, постійного ліскористувача)

Лісництво Малоцвілянське урочище
квартал №40 виділ №9 ділянка № 1 площа: 4,0

Таксаційна характеристика насадження

Склад 7Сз2Дз1Бп, вік 65 років, бонітет 1а, середній діаметр 26 сантиметрів, середня висота 25 метрів, повнота 0,7, тип лісу В2ДС, рельєф рівнинний, експозиція, ґрунт дерново-слабопідзолистий, підріст береза, крушина, ліщина.

Лісопатологічна характеристика насадження

Вид пошкодження насадження (лісова пожежа, буревій, сніголам, обледеніння, відмирання та всихання дерев, захаращеність, об'їдання шкідниками хвої/листя, наявність гусені, масовий літ метеликів, опадання хвої/листя, відлущення кори на стовбурах та інші ознаки, не характерні для нормального стану дерев): відмирання та всихання дерев, опадання хвої/листя, відлущення кори на стовбурах та інші ознаки, не характерні для нормального стану дерев. *корі з берези та крушини*

Ступінь пошкодження, ураження: Середнє
(поодинокі, слабке, середнє, сильне)

Вид розподілу пошкоджених дерев: Куртинний
(поодинокий, груповий, куртинний)

Обсяг пошкодженої деревини на 1 гектарі (окомірно) 15 куб. метрів, у тому числі сухостійної 15 куб. метрів

Ознаки погіршення стану лісових насаджень виявив:

Майстер лісу

(підпис)

Михнюк О.В.
(ініціали та прізвище)

18 01 2021 року

Лісничий

(лісничий (помічник
лісничого)

(підпис)

Демчук В.М.
(ініціали та прізвище)

20 01 2021 року

Висновок інженера відділу (сектору) охорони і захисту лісу державного лісгосподарського (лісомисливського) підприємства або представника державного спеціалізованого лісозахисного підприємства щодо необхідності здійснення лісозахисних чи інших заходів з поліпшення санітарного стану лісів за результатами огляду санітарного стану лісової ділянки: потребує проведення СРВ.

Інженер лісопатолог
(посада)

(підпис)

Білецький В.О.
(ініціали та прізвище)

22 01 2021 року

ПОВІДОМЛЕННЯ
про появу ознак погіршення санітарного стану лісових насаджень

Житомирська
(Автономна Республіка Крим, область)

ДП «Новоград-Волинське ДЛМГ»
(найменування власника лісів, постійного лісокористувача)

Лісництво Малоцвілянське урочище
квартал №44 виділ №5 ділянка № площа:0,8

Таксаційна характеристика насадження

Склад 10Сз, вік 54 років, бонітет 1, середній діаметр 20 сантиметрів, середня висота 20 метрів, повнота 0,7, тип лісу А3С, рельєф рівнинний, експозиція, ґрунт дерново-слабопідзолистий, підріст береза, крушина, ліщина.

Лісопатологічна характеристика насадження

Вид пошкодження насадження (лісова пожежа, буревій, сніголам, обледеніння, відмирання та всихання дерев, захаращеність, об'їдання шкідниками хвої/листя, наявність гусені, масовий літ метеликів, опадання хвої/листя, відлущення кори на стовбурах та інші ознаки, не характерні для нормального стану дерев): відмирання та всихання дерев, опадання хвої/листя, відлущення кори на стовбурах та інші ознаки, не характерні для нормального стану дерев.


Ступінь пошкодження, ураження: Середнє
(поодинокі, слабке, середнє, сильне)

Вид розподілу пошкоджених дерев: Куртинний
(поодинокий, груповий, куртинний)

Обсяг пошкодженої деревини на 1 гектарі (окомірно) 25 куб. метрів, у тому числі сухостійної 25 куб. метрів

Ознаки погіршення стану лісових насаджень виявив:

Майстер лісу



(підпис)

Михнюк О.В.
(ініціали та прізвище)

18 01 2021 року

Лісничий

(лісничий (помічник
лісничого)



(підпис)

Демчук В.М.
(ініціали та прізвище)

20 01 2021 року

Висновок інженера відділу (сектору) охорони і захисту лісу державного лісогосподарського (лісомисливського) підприємства або представника державного спеціалізованого лісозахисного підприємства щодо необхідності здійснення лісозахисних чи інших заходів з поліпшення санітарного стану лісів за результатами огляду санітарного стану лісової ділянки: потребує проведення СРВ.

Інженер лісопатолог
(посада)


(підпис)

Білецький В.О.
(ініціали та прізвище)

22 01 2021 року

ПОВІДОМЛЕННЯ
про появу ознак погіршення санітарного стану лісових насаджень

Житомирська
(Автономна Республіка Крим, область)

ДП «Новоград-Волинське ДЛМГ»
(найменування власника лісів, постійного лісокористувача)

Лісництво Малоцвілянське урочище
квартал №44 виділ №8 ділянка № 4 площа: 5,0

Таксаційна характеристика насадження

Склад 9Сз1Бп+Ос, вік 52 років, бонітет 16, середній діаметр 28 сантиметрів, середня висота 25 метрів, повнота 0,7, тип лісу В2ДС, рельєф рівнинний, експозиція, ґрунт дерново-слабопідзолистий, підріст береза, крушина, ліщина.

Лісопатологічна характеристика насадження

Вид пошкодження насадження (лісова пожежа, буревій, сніголам, обледеніння, відмирання та всихання дерев, захаращеність, об'їдання шкідниками хвої/листя, наявність гусені, масовий літ метеликів, опадання хвої/листя, відлущення кори на стовбурах та інші ознаки, не характерні для нормального стану дерев): відмирання та всихання дерев, опадання хвої/листя, відлущення кори на стовбурах та інші ознаки, не характерні для нормального стану дерев. *корі з берізки*

Ступінь пошкодження, ураження: Середнє
(поодиноке, слабе, середнє, сильне)

Вид розподілу пошкоджених дерев: Куртинний
(поодинокий, груповий, куртинний)

Обсяг пошкодженої деревини на 1 гектарі (окомірно) 20 куб. метрів, у тому числі сухостійної 20 куб. метрів

Ознаки погіршення стану лісових насаджень виявив:

Майстер лісу

Михнюк О.В.
(підпис)

Михнюк О.В.
(ініціали та прізвище)

18 01 2021 року

Лісничий

Демчук В.М.
(підпис)

Демчук В.М.
(ініціали та прізвище)

(лісничий (помічник лісничого))

20 01 2021 року

Висновок інженера відділу (сектору) охорони і захисту лісу державного лісгосподарського (лісомисливського) підприємства або представника державного спеціалізованого лісозахисного підприємства щодо необхідності здійснення лісозахисних чи інших заходів з поліпшення санітарного стану лісів за результатами огляду санітарного стану лісової ділянки: потребує проведення СРВ.

Інженер лісопатолог
(посада)

Білецький В.О.
(підпис)

Білецький В.О.
(ініціали та прізвище)

22 01 2021 року

ПОВІДОМЛЕННЯ
про появу ознак погіршення санітарного стану лісових насаджень

Житомирська
(Автономна Республіка Крим, область)

ДП «Новоград-Волинське ДЛМГ»
(найменування власника лісів, постійного лісокористувача)

Лісництво Малоцвілянське урочище
квартал №44 виділ №9 ділянка № площа:1,2

Таксаційна характеристика насадження

Склад 8С32Бп, вік 54 років, бонітет 2, середній діаметр 16 сантиметрів, середня висота 15 метрів, повнота 0,6, тип лісу В4ДС, рельєф рівнинний, експозиція, ґрунт дерново-слабопідзолистий, підріст береза, крушина, ліщина.

Лісопатологічна характеристика насадження

Вид пошкодження насадження (лісова пожежа, буревій, сніголам, обледеніння, відмирання та всихання дерев, захаращеність, об'їдання шкідниками хвої/листя, наявність гусені, масовий літ метеликів, опадання хвої/листя, відлущення кори на стовбурах та інші ознаки, не характерні для нормального стану дерев): відмирання та всихання дерев, опадання хвої/листя, відлущення кори на стовбурах та інші ознаки, не характерні для нормального стану дерев. *погірш. захаращеність*

Ступінь пошкодження, ураження: Середнє
(поодиноке, слабе, середнє, сильне)

Вид розподілу пошкоджених дерев: Куртинний
(поодинокий, груповий, куртинний)

Обсяг пошкодженої деревини на 1 гектарі (окомірно) 15 куб. метрів, у тому числі сухостійної 15 куб. метрів

Ознаки погіршення стану лісових насаджень виявив:

Майстер лісу

Михнюк О.В.
(підпис)

Михнюк О.В.
(ініціали та прізвище)

18 01 2021 року

Лісничий

Демчук В.М.
(підпис)

Демчук В.М.
(ініціали та прізвище)

(лісничий (помічник лісничого))

20 01 2021 року

Висновок інженера відділу (сектору) охорони і захисту лісу державного лісгосподарського (лісомисливського) підприємства або представника державного спеціалізованого лісозахисного підприємства щодо необхідності здійснення лісозахисних чи інших заходів з поліпшення санітарного стану лісів за результатами огляду санітарного стану лісової ділянки: потребує проведення СРВ.

Інженер лісопатолог
(посада)

Білецький В.О.
(підпис)

Білецький В.О.
(ініціали та прізвище)

22 01 2021 року

Додаток 2
до Санітарних правил

ПОВІДОМЛЕННЯ
про появу ознак погіршення санітарного стану лісових насаджень

Житомирська
(Автономна Республіка Крим, область)

ДП «Новоград-Волинське ДЛМГ»
(найменування власника лісів, постійного лісокористувача)

Лісництво	Малоцвілянське	урочище	
квартал №44	виділ №36	ділянка №	площа:5,0

Таксаційна характеристика насадження

Склад 4С34Бп2Ос, вік 52 років, бонітет 2, середній діаметр 24 сантиметрів, середня висота 17 метрів, повнота 0,6, тип лісу ВЗДС, рельєф рівнинний, експозиція, ґрунт дерново-слабопідзолистий, підріст береза, крушина, ліщина.

Лісопатологічна характеристика насадження

Вид пошкодження насадження (лісова пожежа, буревій, сніголам, обледеніння, відмирання та всихання дерев, захаращеність, об'їдання шкідниками хвої/листя, наявність гусені, масовий літ метеликів, опадання хвої/листя, відлущення кори на стовбурах та інші ознаки, не характерні для нормального стану дерев): відмирання та всихання дерев, опадання хвої/листя, відлущення кори на стовбурах та інші ознаки, не характерні для нормального стану дерев. Верхівковий короїд.


Ступінь пошкодження, ураження: Середнє.
(поодинокі, слабке, середнє, сильне)

Вид розподілу пошкоджених дерев: Куртинний
(поодинокі, групові, куртинні)

Обсяг пошкодженої деревини на 1 гектарі (окомерно) 20 куб. метрів, у тому числі сухостійної 20 куб. метрів

Ознаки погіршення стану лісових насаджень виявив:

Майстер лісу



(підпис)

Михнюк О.В..
(ініціали та прізвище)

18 01 2021 року

Лісничий

(лісничий (помічник
лісничого))


(підпис)

Демчук В.М.
(ініціали та прізвище)

20 01 2021 року

Висновок інженера відділу (сектору) охорони і захисту лісу державного лісогосподарського (лісомисливського) підприємства або представника державного спеціалізованого лісозахисного підприємства щодо необхідності здійснення лісозахисних чи інших заходів з поліпшення санітарного стану лісів за результатами огляду санітарного стану лісової ділянки: потребує проведення СРВ.

Інженер лісопатолог
(посада)


(підпис)

Білецький В.О.
(ініціали та прізвище)

22 01 2021 року

ПОВІДОМЛЕННЯ
про появу ознак погіршення санітарного стану лісових насаджень

Житомирська
(Автономна Республіка Крим, область)

ДП «Новоград-Волинське ДЛМГ»
(найменування власника лісів, постійного лісокористувача)

Лісництво Малоцвілянське урочище
квартал №44 виділ №40 ділянка № площа:6,5

Таксаційна характеристика насадження

Склад 10Сз, вік 60 років, бонітет 2, середній діаметр 20 сантиметрів, середня висота 19 метрів, повнота 0,6, тип лісу А2С, рельєф рівнинний, експозиція, ґрунт дерново-слабопідзолистий, підріст береза, крушина, ліщина.

Лісопатологічна характеристика насадження

Вид пошкодження насадження (лісова пожежа, буревій, сніголам, обледеніння, відмирання та всихання дерев, захаращеність, об'їдання шкідниками хвої/листя, наявність гусені, масовий літ метеликів, опадання хвої/листя, відлущення кори на стовбурах та інші ознаки, не характерні для нормального стану дерев): відмирання та всихання дерев, опадання хвої/листя, відлущення кори на стовбурах та інші ознаки, не характерні для нормального стану дерев. Верхівковий короїд.

Ступінь пошкодження, ураження: Середне.
(поодинокі, слабке, середнє, сильне)

Вид розподілу пошкоджених дерев: Куртинний
(поодинокий, груповий, куртинний)

Обсяг пошкодженої деревини на 1 гектарі (окомірно) 15 куб. метрів, у тому числі сухостійної 15 куб. метрів

Ознаки погіршення стану лісових насаджень виявив:

Майстер лісу

(підпис)

Михнюк О.В..

(ініціали та прізвище)

18 01 2021 року

Лісничий

(лісничий (помічник
лісничого)

(підпис)

Демчук В.М.

(ініціали та прізвище)

20 01 2021 року

Висновок інженера відділу (сектору) охорони і захисту лісу державного лісогосподарського (лісомисливського) підприємства або представника державного спеціалізованого лісозахисного підприємства щодо необхідності здійснення лісозахисних та інших заходів з поліпшення санітарного стану лісів за результатами огляду санітарного стану лісової ділянки: потребує проведення СРВ.

Інженер лісопатолог
(посада)

(підпис)

Білецький В.О.

(ініціали та прізвище)

22 01 2021 року

ПОВІДОМЛЕННЯ
про появу ознак погіршення санітарного стану лісових насаджень

Житомирська
(Автономна Республіка Крим, область)

ДП «Новоград-Волинське ДЛМГ»
(найменування власника лісів, постійного лісокористувача)

Лісництво	Малоцвілянське	урочище	
квартал №53	виділ №1	ділянка №	площа: 1,6

Таксаційна характеристика насадження

Склад 5Бп3Сз1Дз1Ос, вік 55 років, бонітет 1, середній діаметр 26 сантиметрів, середня висота 23 метрів, повнота 0,7, тип лісу С2ДС, рельєф рівнинний, експозиція, ґрунт дерново-слабопідзолистий, підріст береза, крушина, ліщина.

Лісопатологічна характеристика насадження

Вид пошкодження насадження (лісова пожежа, буревій, сніголам, обледеніння, відмирання та всихання дерев, захаращеність, об'їдання шкідниками хвої/листя, наявність гусені, масовий літ метеликів, опадання хвої/листя, відлущення кори на стовбурах та інші ознаки, не характерні для нормального стану дерев): відмирання та всихання дерев, опадання хвої/листя, відлущення кори на стовбурах та інші ознаки, не характерні для нормального стану дерев. (Верхівковий короїд).

Ступінь пошкодження, ураження: Середнє
(поодинокі, слабке, середнє, сильне)

Вид розподілу пошкоджених дерев: Куртинний
(поодинокий, груповий, куртинний)

Обсяг пошкодженої деревини на 1 гектарі (окомірно) 25 куб. метрів, у тому числі сухостійної 25 куб. метрів

Ознаки погіршення стану лісових насаджень виявив:

Майстер лісу

(підпис)

Романчук А.С.

(ініціали та прізвище)

01 02 2021 року

Лісничий

(підпис)

Демчук В.М.

(ініціали та прізвище)

(лісничий (помічник
лісничого))

03 02 2021 року

Висновок інженера відділу (сектору) охорони і захисту лісу державного лісгосподарського (лісомисливського) підприємства або представника державного спеціалізованого лісозахисного підприємства щодо необхідності здійснення лісозахисних чи інших заходів з поліпшення санітарного стану лісів за результатами огляду санітарного стану лісової ділянки: потребує проведення СРВ.

Інженер лісопатолог
(посада)

(підпис)

Білецький В.О.

(ініціали та прізвище)

05 02 2021 року

Додаток 2
до Санітарних правил

ПОВІДОМЛЕННЯ
про появу ознак погіршення санітарного стану лісових насаджень

Житомирська
(Автономна Республіка Крим, область)

ДП «Новоград-Волинське ДЛМГ»
(найменування власника лісів, постійного лісокористувача)

Лісництво	Малоцвілянське	урочище	
квартал №53	виділ №2	ділянка №	площа:1,6

Таксаційна характеристика насадження

Склад 6Сз2Бп1Дз1Ос, вік 70 років, бонітет 1, середній діаметр 30 сантиметрів, середня висота 25 метрів, повнота 0,7, тип лісу ВЗДСА, рельєф рівнинний, експозиція, ґрунт дерново-слабопідзолистий, підріст береза, крушина, ліщина.

Лісопатологічна характеристика насадження

Вид пошкодження насадження (лісова пожежа, буревій, сніголам, обледеніння, відмирання та всихання дерев, захаращеність, об'їдання шкідниками хвої/листя, наявність гусені, масовий літ метеликів, опадання хвої/листя, відлущення кори на стовбурах та інші ознаки, не характерні для нормального стану дерев): відмирання та всихання дерев, опадання хвої/листя, відлущення кори на стовбурах та інші ознаки, не характерні для нормального стану дерев. (Верхівковий короїд).

Ступінь пошкодження, ураження: Середнє
(поодинокі, слабке, середнє, сильне)

Вид розподілу пошкоджених дерев: Куртинний
(поодинокі, групові, куртинні)

Обсяг пошкодженої деревини на 1 гектарі (окомерно) 20 куб. метрів, у тому числі сухостійної 20 куб. метрів

Ознаки погіршення стану лісових насаджень виявив:

Майстер лісу

(підпис)

Романчук А.С.
(ініціали та прізвище)

01 02 2021 року

Лісничий

(лісничий (помічник
лісничого))

(підпис)

Демчук В.М.
(ініціали та прізвище)

03 02 2021 року

Висновок інженера відділу (сектору) охорони і захисту лісу державного лісогосподарського (лісомисливського) підприємства або представника державного спеціалізованого лісозахисного підприємства щодо необхідності здійснення лісозахисних чи інших заходів з поліпшення санітарного стану лісів за результатами огляду санітарного стану лісової ділянки: потребує проведення СРВ.

Інженер лісопатолог
(посада)

(підпис)

Білецький В.О.
(ініціали та прізвище)

05 02 2021 року

ПОВІДОМЛЕННЯ
про появу ознак погіршення санітарного стану лісових насаджень

Житомирська
(Автономна Республіка Крим, область)
ДП «Новоград-Волинське ДЛМГ»
(найменування власника лісів, постійного лісокористувача)

Лісництво Малоцвілянське урочище
квартал №53 виділ №9 ділянка № площа:0,4

Таксаційна характеристика насадження

Склад 5ВЛ45Бп+Ос, вік 50 років, бонітет 1, середній діаметр 20 сантиметрів, середня висота 23 метрів, повнота 0,8, тип лісу С4ВЛ4, рельєф рівнинний, експозиція, ґрунт дерново-слабопідзолистий, підріст береза, крушина, ліщина.

Лісопатологічна характеристика насадження



Вид пошкодження насадження (лісова пожежа, буревій, сніголам, обледеніння, відмирання та всихання дерев, захаращеність, об'їдання шкідниками хвої/листя, наявність гусені, масовий літ метеликів, опадання хвої/листя, відлущення кори на стовбурах та інші ознаки, не характерні для нормального стану дерев): відмирання та всихання дерев, опадання хвої/листя, відлущення кори на стовбурах та інші ознаки, не характерні для нормального стану дерев. (Вітровал).

Ступінь пошкодження, ураження: Середнє
(поодинокі, слабке, середнє, сильне)

Вид розподілу пошкоджених дерев: Куртинний
(поодинокий, груповий, куртинний)

Обсяг пошкодженої деревини на 1 гектарі (окомірно) 25 куб. метрів, у тому числі сухостійної 25 куб. метрів

Ознаки погіршення стану лісових насаджень виявив:

Майстер лісу		Романчук А.С. (ініціали та прізвище)
01 02 2021 року	(підпис)	
Лісничий		Демчук В.М. (ініціали та прізвище)
(лісничий (помічник лісничого)	(підпис)	
03 02 2021 року		

Висновок інженера відділу (сектору) охорони і захисту лісу державного лісогосподарського (лісомисливського) підприємства або представника державного спеціалізованого лісозахисного підприємства щодо необхідності здійснення лісозахисних чи інших заходів з поліпшення санітарного стану лісів за результатами огляду санітарного стану лісової ділянки: потребує проведення СРВ.

Інженер лісопатолог		Білецький В.О. (ініціали та прізвище)
(посада)	(підпис)	
05 02 2021 року		

Додаток 2
до Санітарних правил

ПОВІДОМЛЕННЯ
про появу ознак погіршення санітарного стану лісових насаджень

Житомирська
(Автономна Республіка Крим, область)

ДП «Новоград-Волинське ДЛМГ»
(найменування власника лісів, постійного лісокористувача)

Лісництво	Малоцвілянське	урочище	
квартал №53	виділ №11	ділянка №	площа:1,7

Таксаційна характеристика насадження

Склад 5Влч5Бп+Ос, вік 50 років, бонітет 1, середній діаметр 20 сантиметрів, середня висота 20 метрів, повнота 0,8, тип лісу С4ВЛЧ, рельєф рівнинний, експозиція, ґрунт дерново-слабопідзолистий, підріст береза, крушина, ліщина.

Лісопатологічна характеристика насадження

Вид пошкодження насадження (лісова пожежа, буревій, сніголам, обледеніння, відмирання та всихання дерев, захаращеність, об'їдання шкідниками хвої/листя, наявність гусені, масовий літ метеликів, опадання хвої/листя, відлущення кори на стовбурах та інші ознаки, не характерні для нормального стану дерев): відмирання та всихання дерев, опадання хвої/листя, відлущення кори на стовбурах та інші ознаки, не характерні для нормального стану дерев. (Вітровал).

Ступінь пошкодження, ураження: Середнє
(поодинокі, слабке, середнє, сильне)

Вид розподілу пошкоджених дерев: Куртинний
(поодинокі, групові, куртинні)

Обсяг пошкодженої деревини на 1 гектарі (окоірно) 30 куб. метрів, у тому числі сухостійної 30 куб. метрів

Ознаки погіршення стану лісових насаджень виявив:

Майстер лісу

(підпис)

Романчук А.С.
(ініціали та прізвище)

01 02 2021 року

Лісничий

(лісничий (помічник
лісничого)

(підпис)

Демчук В.М.
(ініціали та прізвище)

03 02 2021 року

Висновок інженера відділу (сектору) охорони і захисту лісу державного лісогосподарського (лісомисливського) підприємства або представника державного спеціалізованого лісозахисного підприємства щодо необхідності здійснення лісозахисних та інших заходів з поліпшення санітарного стану лісів за результатами огляду санітарного стану лісової ділянки: потребує проведення СРВ.

Інженер лісопатолог
(посада)

(підпис)

Білецький В.О.
(ініціали та прізвище)

05 02 2021 року

ПОВІДОМЛЕННЯ
про появу ознак погіршення санітарного стану лісових насаджень

Житомирська
(Автономна Республіка Крим, область)
ДП «Новоград-Волинське ДЛМГ»
(найменування власника лісів, постійного лісокористувача)

Лісництво Малоцвілянське урочище
квартал №53 виділ №18 ділянка № площа:0,6

Таксаційна характеристика насадження

Склад 4Сз2Дз2Бп1Ос1Грз, вік 56 років, бонітет 1б, середній діаметр 30 сантиметрів, середня висота 25 метрів, повнота 0,6, тип лісу ВЗДС, рельєф рівнинний, експозиція, ґрунт дерново-слабопідзолистий, підріст береза, крушина, ліщина.

Лісопатологічна характеристика насадження

Вид пошкодження насадження (лісова пожежа, буревій, сніголам, обледеніння, відмирання та всихання дерев, захаращеність, об'їдання шкідниками хвої/листя, наявність гусені, масовий літ метеликів, опадання хвої/листя, відлущення кори на стовбурах та інші ознаки, не характерні для нормального стану дерев): відмирання та всихання дерев, опадання хвої/листя, відлущення кори на стовбурах та інші ознаки, не характерні для нормального стану дерев. (Верхівковий короїд).

Ступінь пошкодження, ураження: Середнє
(поодинокі, слабке, середнє, сильне)

Вид розподілу пошкоджених дерев: Куртинний
(поодинокі, групові, куртинні)

Обсяг пошкодженої деревини на 1 гектарі (окомерно) 25 куб. метрів, у тому числі сухостійної 25 куб. метрів

Ознаки погіршення стану лісових насаджень виявив:

Майстер лісу

(підпис)
(підпис)

Романчук А.С.

(ініціали та прізвище)

01 02 2021 року

Лісничий

(лісничий (помічник
лісничого))

(підпис)

Демчук В.М.

(ініціали та прізвище)

03 02 2021 року

Висновок інженера відділу (сектору) охорони і захисту лісу державного лісогосподарського (лісомисливського) підприємства або представника державного спеціалізованого лісозахисного підприємства щодо необхідності здійснення лісозахисних чи інших заходів з поліпшення санітарного стану лісів за результатами огляду санітарного стану лісової ділянки: потребує проведення СРВ.

Інженер лісопатолог
(посада)

(підпис)

Білецький В.О.

(ініціали та прізвище)

05 02 2021 року

ПОВІДОМЛЕННЯ
про появу ознак погіршення санітарного стану лісових насаджень

Житомирська
(Автономна Республіка Крим, область)

ДП «Новоград-Волинське ДЛМГ»
(найменування власника лісів, постійного лісокористувача)

Лісництво	Малоцвілянське	урочище	
квартал №53	виділ №19	ділянка №	площа:1,4

Таксаційна характеристика насадження

Склад 7Бп2Ос1Дз+Влч, вік 55 років, бонітет 1, середній діаметр 26 сантиметрів, середня висота 25 метрів, повнота 0,7, тип лісу ВЗДС, рельєф рівнинний, експозиція, ґрунт дерново-слабопідзолистий, підріст береза, крушина, ліщина.

Лісопатологічна характеристика насадження

Вид пошкодження насадження (лісова пожежа, буревій, сніголам, обледеніння, відмирання та всихання дерев, захаращеність, об'їдання шкідниками хвої/листя, наявність гусені, масовий літ метеликів, опадання хвої/листя, відлущення кори на стовбурах та інші ознаки, не характерні для нормального стану дерев): відмирання та всихання дерев, опадання хвої/листя, відлущення кори на стовбурах та інші ознаки, не характерні для нормального стану дерев. (Вітровал)



Ступінь пошкодження, ураження: Середнє
(поодинокі, слабке, середнє, сильне)

Вид розподілу пошкоджених дерев: Куртинний
(поодинокі, груповий, куртинний)

Обсяг пошкодженої деревини на 1 гектарі (окомірно) 20 куб. метрів, у тому числі сухостійної 20 куб. метрів

Ознаки погіршення стану лісових насаджень виявив:

Майстер лісу


(підпис)

(підпис)

Романчук А.С.
(ініціали та прізвище)


01 02 2021 року
Лісничий
(лісничий (помічник
лісничого)

Демчук В.М.
(ініціали та прізвище)

03 02 2021 року

Висновок інженера відділу (сектору) охорони і захисту лісу державного лісогосподарського (лісомисливського) підприємства або представника державного спеціалізованого лісозахисного підприємства щодо необхідності здійснення лісозахисних чи інших заходів з поліпшення санітарного стану лісів за результатами огляду санітарного стану лісової ділянки: потребує проведення СРВ.

Інженер лісопатолог
(посада)


(підпис)

Білецький В.О.
(ініціали та прізвище)

05 02 2021 року

ПОВІДОМЛЕННЯ
про появу ознак погіршення санітарного стану лісових насаджень

Житомирська
(Автономна Республіка Крим, область)
ДП «Новоград-Волинське ДЛМГ»
(найменування власника лісів, постійного лісокористувача)

Лісництво Малоцвілянське урочище
квартал №53 виділ №20 ділянка № площа:0,8

Таксаційна характеристика насадження

Склад 6Сз4Бп+Грз, вік 57 років, бонітет 1а, середній діаметр 28 сантиметрів, середня висота 25 метрів, повнота 0,6, тип лісу ВЗДСА, рельєф рівнинний, експозиція, ґрунт дерново-слабопідзолистий, підріст береза, крушина, ліщина.

Лісопатологічна характеристика насадження

Вид пошкодження насадження (лісова пожежа, буревій, сніголам, обледеніння, відмирання та всихання дерев, захаращеність, об'їдання шкідниками хвої/листя, наявність гусені, масовий літ метеликів, опадання хвої/листя, відлущення кори на стовбурах та інші ознаки, не характерні для нормального стану дерев): відмирання та всихання дерев, опадання хвої/листя, відлущення кори на стовбурах та інші ознаки, не характерні для нормального стану дерев. (Верхівковий короїд).

Ступінь пошкодження, ураження:

Середнє

(поодинокі, слабке, середнє, сильне)

Вид розподілу пошкоджених дерев:

Куртинний

(поодинокі, групові, куртинні)

Обсяг пошкодженої деревини на 1 гектарі (окопірно) 15 куб. метрів, у тому числі сухостійної 10 куб. метрів

Ознаки погіршення стану лісових насаджень виявив:

Майстер лісу

(підпис)

Романчук А.С.

(ініціали та прізвище)

01 02 2021 року

Лісничий

(лісничий (помічник
лісничого)

(підпис)

Демчук В.М.

(ініціали та прізвище)

03 02 2021 року

Висновок інженера відділу (сектору) охорони і захисту лісу державного лісгосподарського (лісомисливського) підприємства або представника державного спеціалізованого лісозахисного підприємства щодо необхідності здійснення лісозахисних та інших заходів з поліпшення санітарного стану лісів за результатами огляду санітарного стану лісової ділянки: потребує проведення СРВ.

Інженер лісопатолог
(посада)

(підпис)

Білецький В.О.

(ініціали та прізвище)

05 02 2021 року

ПОВІДОМЛЕННЯ
про появу ознак погіршення санітарного стану лісових насаджень

Житомирська
(Автономна Республіка Крим, область)
ДП «Новоград-Волинське ДЛМГ»
(найменування власника лісів, постійного лісокористувача)

Лісництво Новоград-Волинський урочище _____
квартал № 60 виділ № 1 ділянка № 1 площа 4,0 гектарів

Таксаційна характеристика насадження

Склад Б. Б. Р. Л. вік 69 років, бонітет 1/2, середній діаметр 30 сантиметрів, середня висота 28 метрів, повнота 0,6, тип лісу Б. Б. Р. Л., рельєф _____, експозиція _____, ґрунт _____, підріст _____, підлісок _____

Лісопатологічна характеристика насадження

Вид пошкодження насадження (лісова пожежа, буревій, сніголам, обледеніння, відмирання та всихання дерев, захаращеність, об'їдання шкідниками хвої/листя, наявність гусені, масовий літ метеликів, опадання хвої/листя, відлущення кори на стовбурах та інші ознаки, не характерні для нормального стану дерев) захаращеність дерев

Ступінь пошкодження, ураження: середнє (поодинокі, слабке, середнє, сильне)

Вид розподілу пошкоджених дерев: груповий (поодинокий, груповий, куртинний)

Обсяг ушкодженої деревини на 1 гектарі (окомірно) 20 куб. метрів, у тому числі сухостійної 10 куб. метрів

Ознаки погіршення стану лісових насаджень виявив:

Степанівський
(посада)
11 01 2021 року
нач. лісництва
(лісничий (помічник лісничого))

Степанівський
(підпис)
Степанівський
(підпис)

Степанівський І. В.
(ініціали та прізвище)

Степанівський І. В.
(ініціали та прізвище)

13 01 2021 року

Висновок інженера відділу (сектору) охорони і захисту лісу державного лісгосподарського (лісомисливського) підприємства або представника державного спеціалізованого лісозахисного підприємства щодо необхідності здійснення лісозахисних чи інших заходів з поліпшення санітарного стану лісів за результатами огляду санітарного стану лісової ділянки: необхідно СРВ

Іванівський
(посада)
15 01 2021 року

Іванівський
(підпис)

І. В. Іванівський
(ініціали та прізвище)

ПОВІДОМЛЕННЯ
про появу ознак погіршення санітарного стану лісових насаджень

Житомирська
(Автономна Республіка Крим, область)
ДП «Новоград-Волинське ДЛМГ»
(найменування власника лісів, постійного лісокористувача)

Лісництво Нов. Волинське урочище _____
квартал № 5 виділ № 3 ділянка № 2 площа 06 гектарів

Таксаційна характеристика насадження

Склад дуб + бер, вік 64 років, бонітет 1, середній діаметр 1 сантиметрів, середня висота 30 метрів, повнота 0.8, тип лісу Д2Р1А, рельєф рівнин., експозиція _____, ґрунт _____, підріст _____, підлісок _____

Лісопатологічна характеристика насадження

Вид пошкодження насадження (лісова пожежа, буревій, сніголам, обледеніння, відмирання та всихання дерев, захаращеність, об'їдання шкідниками хвої/листя, наявність гусені, масовий літ метеликів, опадання хвої/листя, відлущення кори на стовбурах та інші ознаки, не характерні для нормального стану дерев) поступово догори

Ступінь пошкодження, ураження: сильно (поодинокі, слабкі, середні, сильні)

Вид розподілу пошкоджених дерев: скуповий (поодинокий, груповий, куртинний)

Обсяг ушкодженої деревини на 1 гектарі (окомірно) 132 куб. метрів, у тому числі сухостійної 61 куб. метрів

Ознаки погіршення стану лісових насаджень виявив:

<u>Миколайчук М.С.</u> (посада) <u>02 02 20 21</u> року <u>М.С. Миколайчук</u> (лісничий (помічник лісничого)) <u>05 02 20 21</u> року	<u>Миколайчук</u> (підпис) <u>Миколайчук</u> (підпис)	<u>Ю.П. Миколайчук</u> (ініціали та прізвище) <u>Ю.П. Миколайчук</u> (ініціали та прізвище)
---	--	--

Висновок інженера відділу (сектору) охорони і захисту лісу державного лісгосподарського (лісомисливського) підприємства або представника державного спеціалізованого лісозахисного підприємства щодо необхідності здійснення лісозахисних чи інших заходів з поліпшення санітарного стану лісів за результатами огляду санітарного стану лісової ділянки: пошкодження ДРС

<u>Іванюк Іванюк</u> (посада) <u>09 02 20 21</u> року	<u>Іванюк</u> (підпис)	<u>В.О. Іванюк</u> (ініціали та прізвище)
---	---------------------------	--

ПОВІДОМЛЕННЯ
про появу ознак погіршення санітарного стану лісових насаджень

Житомирська

(Автономна Республіка Крим , область)

ДП «Новоград – Волинське ДЛМГ»

(найменування власника лісів , постійного лісокористувача)

Лісництво Новоград - Волинське урочище Іванівська дача

квартал № 3 виділ № 15 ділянка № 2 площа 18 гектарів

Таксаційна характеристика насадження

Склад 100% + 15% , вік 70 років , бонітет 1 , середній діаметр 28 сантиметрів,
середня висота 24 метрів , повнота 0.50 , тип лісу в.д.с. , рельєф рівнинний
експозиція - , ґрунт зернисто-підзолистий піщаний обвішений
підріст - , підлісок горобина - рябина

Лісопатологічна характеристика насадження

Вид пошкодження насадження (лісова пожежа, буревій, сніголам, обледеніння, відмирання та висихання дерев, захаращеність, об'їдання шкідниками хвої / листя , наявність гусені, масовий літ метеликів, опадання хвої/ листя, відлущення кори на стовбурах та інші ознаки , не характерні для нормального стану дерев пошкодження корівом верхівковими

Ступінь пошкодження, ураження : середнє

(поодинокі, слабке, середнє, сильне)

Вид розподілу пошкоджених дерев: груповий і поодинокий

(поодинокий, груповий, куртинний)

Обсяг ушкодженої деревини на 1 гектарі (окомірно) 25 куб. метрів , у тому числі сухостійної 20 куб. метрів

Ознаки погіршення стану лісових насаджень виявив :

м-р лісу
(посада)

« 02 » 02. 2021 року

[підпис]
(підпис)

Останчук А. П.
(ініціали та прізвище)

лісничий
(лісничий, помічник лісничого)

« 05 » 02. 2021 року

[підпис]
(підпис)

Гавриш І. В.
(ініціали та прізвище)

Висновок інженера відділу (сектору) охорони і захисту лісу державного лісгосподарського (лісомисливського) підприємства або представника державного спеціалізованого лісозахисного підприємства щодо необхідності здійснення лісозахисних чи інших заходів з поліпшення санітарного стану лісів за результатами огляду санітарного стану лісової ділянки насадження потребує СРВ на площі 1.6 га

інженер - лісопатолог
(посада)

« 09 » 02. 2021 року

[підпис]
(підпис)

В. О. Біленький
(ініціали та прізвище)

ПОВІДОМЛЕННЯ
про появу ознак погіршення санітарного стану лісових насаджень

Житомирська

(Автономна Республіка Крим , область)

ДП «Новоград – Волинське ДЛМГ»

(найменування власника лісів , постійного лісокористувача)

Лісництво Новоград - Волинське урочище Іванівська дача
квартал № 3 виділ № 18 ділянка № _____ площа 3.2 гектарів

Таксаційна характеристика насадження

Склад 50% 20% 30% , вік 80 років , бонітет 1 , середній діаметр 32 сантиметрів,
середня висота 24 метрів , повнота 0.60 , тип лісу В:ДС , рельєф рівнинний ,
експозиція - , ґрунт дерново-підзолистий піщаний вологий
підріст Дз - різкий , підлісок кущина , горобина

Лісопатологічна характеристика насадження

Вид пошкодження насадження (лісова пожежа, буревій, сніголам, обледеніння, відмирання та висихання дерев, захаращеність, об'їдання шкідниками хвої / листя , наявність гусені, масовий літ метеликів, опадання хвої/ листя, відлущення кори на стовбурах та, інші ознаки , не характерні для нормального стану дерев : вплив комплексу ЕКР, вершівний ідоїд

Ступінь пошкодження, ураження : середнє
(поодинокі, слабке, середнє, сильне)

Вид розподілу пошкоджених дерев : поодинокі
(поодинокі, груповий, куртинний)

Обсяг ушкодженої деревини на 1 гектарі (окомірно) 15 куб. метрів , у тому числі сухостійної 10 куб. метрів

Ознаки погіршення стану лісових насаджень виявив :

майстер лісу
(посада)

« 02 » 02. 2021 року

лісничий
(лісничий, помічник лісничого)

« 05 » 02. 2021 року

(підпис)

Останчук Л. Ф.
(ініціали та прізвище)

(підпис)

Гавриш І. В.
(ініціали та прізвище)

Висновок інженера відділу (сектору) охорони і захисту лісу державного лісогосподарського (лісомисливського) підприємства або представника державного спеціалізованого лісозахисного підприємства щодо необхідності здійснення лісозахисних чи інших заходів з поліпшення санітарного стану лісів за результатами огляду санітарного стану лісової ділянки : значне погіршення стану на площі 3.2 га

інженер - лісопатолог
(посада)

« 09 » 02. 2021 року

(підпис)

В. О. Біленький
(ініціали та прізвище)

ПОВІДОМЛЕННЯ
про появу ознак погіршення санітарного стану лісових насаджень

Житомирська

(Автономна Республіка Крим , область)

ДП «Новоград – Волинське ДЛМГ»

(найменування власника лісів , постійного лісокористувача)

Лісництво Новоград - Волинське урочище Радичі
квартал № 4 виділ № 5 ділянка № 2 площа 3.0 гектарів

Таксаційна характеристика насадження

Склад 80% Дз + 5% Оз , вік 60 років , бонітет 1^а , середній діаметр 28 сантиметрів,
середня висота 25 метрів , повнота 0.50 , тип лісу Вз Дз , рельєф рівнинний
експозиція - , ґрунт зержово-підзолитий піщаний вологий
підріст - , підлісок азійсь. крушина середньої щільності

Лісопатологічна характеристика насадження

Вид пошкодження насадження (лісова пожежа, буревій, сніголам, обледеніння, відмирання та
всихання дерев, захаращеність, об'їдання шкідниками хвої / листя , наявність гусені, масовий літ
метеликів, опадання хвої / листя, відлущення кори на стовбурах та інші ознаки , не характерні для
нормального стану дерев : пошкодження короїдами бересівковими

Ступінь пошкодження, ураження : середнє
(поодинокі, слабке, середнє, сильне)

Вид розподілу пошкоджених дерев: поодинокі і групові
(поодинокі, груповий, куртинний)

Обсяг ушкодженої деревини на 1 гектарі (окомірно) 20 куб. метрів , у тому числі сухостійної
15 куб. метрів

Ознаки погіршення стану лісових насаджень виявив :

майстер лісу
(посада)

« 26 » 01. 2021 року

[підпис]
(підпис)

- Жигалов Ю. А. -
(ініціали та прізвище)

лісничий
(лісничий, помічник лісничого)

« 29 » 01. 2021 року

[підпис]
(підпис)

- Гавриш І. В. -
(ініціали та прізвище)

Висновок інженера відділу (сектору) охорони і захисту лісу державного лісогосподарського
(лісомисливського) підприємства або представника державного спеціалізованого
лісозахисного підприємства щодо необхідності здійснення лісозахисних чи інших заходів
з поліпшення санітарного стану лісів за результатами огляду санітарного стану лісової
ділянки насадження потребує СРВ на площі 3.0 га

інженер - лісопатолог
(посада)

« 02 » 02. 2021 року

[підпис]
(підпис)

В. О. Білецький
(ініціали та прізвище)

ПОВІДОМЛЕННЯ
про появу ознак погіршення санітарного стану лісових насаджень

Житомирська

(Автономна Республіка Крим , область)

ДП «Новоград – Волинське ДЛМГ»

(найменування власника лісів , постійного лісокористувача)

Лісництво Новоград - Волинське урочище Іванівська дача
квартал № 8 виділ № 8 ділянка № _____ площа 1.8 гектарів

Таксаційна характеристика насадження

Склад 100% + Бп , вік 71 років , бонітет 1^б , середній діаметр 32 сантиметрів,
середня висота 29 метрів , повнота 0.70 , тип лісу ВзДСН , рельєф рівнинний ,
експозиція - , ґрунт зерново-підзолистий піщаний вологий
підріст - , підлісок опад. л. л. , крушина середньої щільності

Лісопатологічна характеристика насадження

Вид пошкодження насадження (лісова пожежа, буревій, сніголам, обледеніння, відмирання та
всихання дерев, захаращеність, об'їдання шкідниками хвої / листя , наявність гусені, масовий літ
метеликів, опадання хвої/ листя, відлущення кори на стовбурах та інші ознаки , не характерні для
нормального стану дерев : пошкодження короїдом березівковим

Ступінь пошкодження, ураження : середнє
(продиноке, слабе, середне, сильне)

Вид розподілу пошкоджених дерев: поодинокі і групові
(поодинокий, груповий, куртинний)

Обсяг ушкодженої деревини на 1 гектарі (окомірно) 20 куб. метрів , у тому числі сухостійної
17 куб. метрів

Ознаки погіршення стану лісових насаджень виявив :

майстер лісу
(посада)

« 26 » 01. 2021 року

[підпис]
(підпис)

Жигалюк Ю. А.
(ініціали та прізвище)

лісничий
(лісничий, помічник лісничого)

« 29 » 01. 2021 року

[підпис]
(підпис)

Гавриш І. В.
(ініціали та прізвище)

Висновок інженера відділу (сектору) охорони і захисту лісу державного лісогосподарського
(лісомисливського) підприємства або представника державного спеціалізованого
лісозахисного підприємства щодо необхідності здійснення лісозахисних чи інших заходів
з поліпшення санітарного стану лісів за результатами огляду санітарного стану лісової
ділянки насадження потребує СРВ на площі 1.8 га

інженер - лісопатолог
(посада)

« 02 » 02. 2021 року

[підпис]
(підпис)

В. О. Білецький
(ініціали та прізвище)

ПОВІДОМЛЕННЯ
про появу ознак погіршення санітарного стану лісових насаджень

Житомирська

(Автономна Республіка Крим , область)

ДП «Новоград – Волинське ДЛМГ»

(найменування власника лісів , постійного лісокористувача)

Лісництво Новоград - Волинське урочище Радичі
квартал № 20 виділ № 16 ділянка № 1 площа 0.5 гектарів

Таксаційна характеристика насадження

Склад 10Сз + 0з + 5п, вік 28 років, бонітет 2, середній діаметр 12 сантиметрів,
середня висота 10 метрів, повнота 0.90, тип лісу бзДС, рельєф рівнинний,
експозиція -, ґрунт дерново-підзолистий піщаний валяний,
підріст -, підлісок кущики - різні

Лісопатологічна характеристика насадження

Вид пошкодження насадження (лісова пожежа, буревій, сніголам, обледеніння, відмирання та висихання дерев, захаращеність, об'їдання шкідниками хвої / листя, наявність гусені, масовий літ метеликів, опадання хвої / листя, відлущення кори на стовбурах та інші ознаки, не характерні для нормального стану дерев): пошкодження корою зовнішньої кори

Ступінь пошкодження, ураження: середнє
(поодинокі, слабке, середнє, сильне)

Вид розподілу пошкоджених дерев: груповий
(поодинокі, груповий, куртинний)

Обсяг ушкодженої деревини на 1 гектарі (окомірно) 20 куб. метрів, у тому числі сухостійно 17 куб. метрів

Ознаки погіршення стану лісових насаджень виявив:

майстер лісу
(посада)
« 26 » 01 2021 року

(підпис)

Житалин Ю. А.
(ініціали та прізвище)

лісничий
(лісничий, помічник лісничого)
« 29 » 01 2021 року

(підпис)

Гавриш І. В.
(ініціали та прізвище)

Висновок інженера відділу (сектору) охорони і захисту лісу державного лісогосподарського (лісомисливського) підприємства або представника державного спеціалізованого лісозахисного підприємства щодо необхідності здійснення лісозахисних чи інших заходів з поліпшення санітарного стану лісів за результатами огляду санітарного стану лісової ділянки насадження потребує СРВ на площі 0.5 га

інженер - лісопатолог
(посада)

(підпис)

В. О. Біленький
(ініціали та прізвище)

« 02 » 02 2021 року

ПОВІДОМЛЕННЯ
про появу ознак погіршення санітарного стану лісових насаджень

Житомирська

(Автономна Республіка Крим , область)

ДП «Новоград – Волинське ДЛМГ»

(найменування власника лісів , постійного лісокористувача)

Лісництво Новоград - Волинське урочище Іванівська дача
квартал № 26 виділ № 20 ділянка № _____ площа 1.4 гектарів

Таксаційна характеристика насадження

Склад 5С₁ 10З 4Б₁ , вік 85 років , бонітет 1 , середній діаметр 36 сантиметрів,
середня висота 26 метрів , повнота 0.60 , тип лісу б₁ДС , рельєф рівнинний ,
експозиція - , ґрунт зерново - піщаний суглинковий сирий
підріст Дз - різка , підлісок к₁рушина , а₁залия - середньої густоти

Лісопатологічна характеристика насадження

Вид пошкодження насадження (лісова пожежа, буревій, сніголам, обледеніння, відмирання та висихання дерев, захаращеність, об'їдання шкідниками хвої / листя , наявність гусені, масовий літ метеликів, опадання хвої / листя, відлущення кори на стовбурах та інші ознаки , не характерні для нормального стану дерев : вплив комплексу СКФ. Висихання С. Дз, буревійовий коріт

Ступінь пошкодження, ураження : середнє
(поодинокі, слабке, середнє, сильне)

Вид розподілу пошкоджених дерев: поодинокий
(поодинокі, груповий, куртинний)

Обсяг ушкодженої деревини на 1 гектарі (окомірно) 15 куб. метрів , у тому числі сухостійної 13 куб. метрів

Ознаки погіршення стану лісових насаджень виявив

майстер лісу
(посада)
« 02 » 02. 2021 року

[підпис]
(підпис)

Мосійчук М. О.
(ініціали та прізвище)

лісничий
(лісничий, помічник лісничого)
« 05 » 02. 2021 року

[підпис]
(підпис)

Гавлюк І. В.
(ініціали та прізвище)

Висновок інженера відділу (сектору) охорони і захисту лісу державного лісогосподарського (лісомисливського) підприємства або представника державного спеціалізованого лісозахисного підприємства щодо необхідності здійснення лісозахисних чи інших заходів з поліпшення санітарного стану лісів за результатами огляду санітарного стану лісової ділянки доцільне проведення СРВ на площі 1.4 га

інженер - лісопатолог
(посада)
« 09 » 02. 2021 року

[підпис]
(підпис)

В. О. Білецький
(ініціали та прізвище)

ПОВІДОМЛЕННЯ
про появу ознак погіршення санітарного стану лісових насаджень

Житомирська

(Автономна Республіка Крим , область)

ДП «Новоград – Волинське ДЛМГ»

(найменування власника лісів , постійного лісокористувача)

Лісництво Новоград - Волинське урочище Іванівська дача
квартал № 31 виділ № 4 ділянка № _____ площа 0.9 гектарів

Таксаційна характеристика насадження

Склад 100% + Бп , вік 96 років , бонітет 1 , середній діаметр 36 сантиметрів,
середня висота 27 метрів , повнота 0.60 , тип лісу В2ДС , рельєф лісничий
експозиція - , ґрунт дерново-підзолистий суглинковий свіжий
підріст Оз - різко , підлісок горобина , агалія , крушина

Лісопатологічна характеристика насадження

Вид пошкодження насадження (лісова пожежа, буревій, сніголам, обледеніння, відмирання та
всихання дерев, захаращеність, об'їдання шкідниками хвої / листя , наявність гусені, масовий літ
метеликів, опадання хвої/ листя, відлущення кори на стовбурах та інші ознаки , не характерні для
нормального стану дерев , пошкодження корівом брайвісовим

Ступінь пошкодження, ураження : середнє
(поодинокі, слабке, середнє, сильне)

Вид розподілу пошкоджених дерев: груповий і поодинокий
(поодинокий, груповий, куртинний)

Обсяг ушкодженої деревини на 1 гектарі (окомірно) 25 куб. метрів , у тому числі сухостійної
20 куб. метрів

Ознаки погіршення стану лісових насаджень виявив :

лісник ліс
(посада)
« 02 » 02. 2021 року

М. О. Білецький
(підпис)

= М. О. Білецький М. О. =
(ініціали та прізвище)

лісничий
(лісничий, помічник лісничого)
« 05 » 02. 2021 року

І. В. Тавиш
(підпис)

= І. В. Тавиш І. В. =
(ініціали та прізвище)

Висновок інженера відділу (сектору) охорони і захисту лісу державного лісогосподарського
(лісомисливського) підприємства або представника державного спеціалізованого
лісозахисного підприємства щодо необхідності здійснення лісозахисних чи інших заходів
з поліпшення санітарного стану лісів за результатами огляду санітарного стану лісової
ділянки : насадження потребує СРВ на площі 0.9 га

інженер - лісопатолог
(посада)
« 09 » 02. 2021 року

В. О. Білецький
(підпис)

В. О. Білецький
(ініціали та прізвище)

ПОВІДОМЛЕННЯ
про появу ознак погіршення санітарного стану лісових насаджень

Житомирська
(Автономна Республіка Крим , область)
ДП «Новоград – Волинське ДЛМГ»
(найменування власника лісів , постійного лісокористувача)
Лісництво Новоград - Волинське урочище Іванівська дача
квартал № 34 виділ № 11 ділянка № 2 площа 0.7 гектарів

Таксаційна характеристика насадження

Склад 8С22Бп+Ок , вік 120 років , бонітет 2 , середній діаметр 40 сантиметрів,
середня висота 28 метрів , повнота 0.50 , тип лісу ВзДСН , рельєф хвилястий
експозиція - , ґрунт дерново-підзолистий піщаний вологий
підріст - , підлісок азалия, крушина - цвітний

Лісопатологічна характеристика насадження

Вид пошкодження насадження (лісова пожежа, буревій, сніголам, обледеніння, відмирання та
всихання дерев, захаращеність, об'їдання шкідниками хвої/ листя , наявність гусені, масовий літ
метеликів, опадання хвої/ листя, відлущення кори на стовбурах та інші ознаки , не характерні для
нормального стану дерев пошкодження короїдом великобачним

Ступінь пошкодження, ураження : середнє
(поодинокі, слабке, середнє, сильне)

Вид розподілу пошкоджених дерев: груповий
(поодинокі, груповий, куртинний)

Обсяг ушкодженої деревини на 1 гектарі (окомірно) 25 куб. метрів , у тому числі сухостійної
20 куб. метрів

Ознаки погіршення стану лісових насаджень виявив :

майстер лісу
(посада)
« 02 » 02 . 2021 року

[підпис]
(підпис)

- Мосійчук М. О. -
(ініціали та прізвище)

лісничий
(лісничий, помічник лісничого)
« 05 » 02 . 2021 року

[підпис]
(підпис)

- Гавриш І. В. -
(ініціали та прізвище)

Висновок інженера відділу (сектору) охорони і захисту лісу державного лісогосподарського
(лісомисливського) підприємства або представника державного спеціалізованого
лісозахисного підприємства щодо необхідності здійснення лісозахисних чи інших заходів
з поліпшення санітарного стану лісів за результатами огляду санітарного стану лісової
ділянки насадження потребує СРВ на площі 0.7 га

інженер - лісопатолог
(посада)
« 09 » 02 . 2021 року

[підпис]
(підпис)

В. О. Білецький
(ініціали та прізвище)

ПОВІДОМЛЕННЯ
про появу ознак погіршення санітарного стану лісових насаджень

Житомирська

(Автономна Республіка Крим , область)

ДП «Новоград – Волинське ДЛМГ»

(найменування власника лісів , постійного лісокористувача)

Лісництво Новоград - Волинське урочище Іванівська дача
квартал № 35 виділ № 14 ділянка № - площа 1.0 гектарів

Таксаційна характеристика насадження

Склад 8Сз2Бп , вік 95 років , бонітет 1 , середній діаметр 36 сантиметрів,
середня висота 23 метрів , повнота 0.60 , тип лісу БзДС , рельєф рівнинний
експозиція - , ґрунт зеново-підзолистий піщаний вологий
підріст Дз - серед. цеготи , підлісок крушина, горобина

Лісопатологічна характеристика насадження

Вид пошкодження насадження (лісова пожежа, буревій, сніголам, обледеніння, відмирання та висихання дерев, захаращеність, об'їдання шкідниками хвої / листя , наявність гусені, масовий літ метеликів, опадання хвої/ листя, відлущення кори на стовбурах та інші ознаки , не характерні для нормального стану дерев) : пошкодження корізом берсівоків

Ступінь пошкодження, ураження : середнє
(поодинокє, слабке, середнє, сильне)

Вид розподілу пошкоджених дерев : груповий і поодинокий
(поодинокий, груповий, куртинний)

Обсяг ушкодженої деревини на 1 гектарі (окомірно) 25 куб. метрів , у тому числі сухостійної 17 куб. метрів

Ознаки погіршення стану лісових насаджень виявив :

майстра лісу
(посада)

« 02 » 02. 2021 року


(підпис)

= Остапчук Л. Ф. =
(ініціали та прізвище)

лісничий
(лісничий, помічник лісничого)

« 05 » 02. 2021 року



(підпис)

= Павлов І. В. =
(ініціали та прізвище)

Висновок інженера відділу (сектору) охорони і захисту лісу державного лісгосподарського (лісомисливського) підприємства або представника державного спеціалізованого лісозахисного підприємства щодо необхідності здійснення лісозахисних чи інших заходів з поліпшення санітарного стану лісів за результатами огляду санітарного стану лісової ділянки краще не потребує СРВ на площі 1.0 га

інженер - лісопатолог
(посада)

« 09 » 02. 2021 року


(підпис)

В. О. Білецький
(ініціали та прізвище)

ПОВІДОМЛЕННЯ
про появу ознак погіршення санітарного стану лісових насаджень

Житомирська

(Автономна Республіка Крим , область)

ДП «Новоград – Волинське ДЛМГ»

(найменування власника лісів , постійного лісокористувача)

Лісництво Новоград - Волинське урочище Іванівська дача
квартал № 38 виділ № 3 ділянка № - площа 5.8 гектарів

Таксаційна характеристика насадження

Склад 72% С₂ / 5% + 6% вік 85 років, бонітет 2, середній діаметр 32 сантиметрів,
середня висота 24 метрів, повнота 0.40, тип лісу С₂ ДС, рельєф рівнинний,
експозиція -, ґрунт зриваво-підзолисті суглинки вологі,
підріст -, підлісок ліщина, терезина, крушина

Лісопатологічна характеристика насадження

Вид пошкодження насадження (лісова пожежа, буревій, сніголам, обледеніння, відмирання та
всихання дерев, захаращеність, об'їдання шкідниками хвої/листя, наявність гусені, масовий літ
метеликів, опадання хвої/листя, відлущення кори на стовбурах та інші ознаки, не характерні для
нормального стану дерев : пошкодження С₂ вертєвими короїдами, сухості,
випадковим органою селітарно

Ступінь пошкодження, ураження : середнє
(поодинокі, слабке, середнє, сильне)

Вид розподілу пошкоджених дерев : груповий
(поодинокі, груповий, куртинний)

Обсяг ушкодженої деревини на 1 гектарі (окомірною) 20 куб. метрів , у тому числі сухостійності
15 куб. метрів

Ознаки погіршення стану лісових насаджень виявив:

лісничий лісу
(посада)
« 02 » 02. 2021 року

[підпис]
(підпис)

Масійчук М. О. =
(ініціали та прізвище)

лісничий
(лісничий, помічник лісничого)
« 05 » 02. 2021 року

[підпис]
(підпис)

Гавриш І. В. =
(ініціали та прізвище)

Висновок інженера відділу (сектору) охорони і захисту лісу державного лісгосподарського
(лісомисливського) підприємства або представника державного спеціалізованого
лісозахисного підприємства щодо необхідності здійснення лісозахисних чи інших заходів
з поліпшення санітарного стану лісів за результатами огляду санітарного стану лісової
ділянки насадження потребує СРВ на площі 5.8 га.

інженер - лісопатолог
(посада)
« 08 » 02. 2021 року

[підпис]
(підпис)

В. О. Білецький
(ініціали та прізвище)

ПОВІДОМЛЕННЯ
про появу ознак погіршення санітарного стану лісових насаджень

Житомирська

(Автономна Республіка Крим , область)

ДП «Новоград – Волинське ДЛМГ»

(найменування власника лісів , постійного лісокористувача)

Лісництво Новоград - Волинське , урочище Іванівська дача
квартал № 39 , виділ № 3 , ділянка № - , площа 12.0 гектарів

Таксаційна характеристика насадження

Склад 52% С. Б. + О. с. , вік 85 років , бонітет 2 , середній діаметр 3.2 сантиметрів ,
середня висота 26 метрів , повнота 0.70 , тип лісу С. Б. Д. , рельєф рівнинний ,
експозиція - , ґрунт дерново - підзолистий суглинковий свіжий ,
підріст - , підлісок Горобина, ліщина, маслина, Бруслина

Лісопатологічна характеристика насадження

Вид пошкодження насадження (лісова пожежа, буревій, сніголам, обледеніння, відмирання та
висихання дерев, захаращеність, об'їдання шкідниками хвої / листя , наявність гусені, масовий літ
метеликів, опадання хвої/ листя, відлущення кори на стовбурах та інші ознаки , не характерні для
нормального стану дерев : Вплив комплексу В.П.Ф. : сухостій С. Б. Д. , В.П.Ф. ,

Ступінь пошкодження, ураження : середнє
(поодинокі, слабке, середнє, сильне)

Вид розподілу пошкоджених дерев : поодинокі
(поодинокі, груповий, куртинний)

Обсяг ушкодженої деревини на 1 гектарі (окомірно) 15 куб. метрів , у тому числі сухостійної
13 куб. метрів

Ознаки погіршення стану лісових насаджень виявив :

лісник лісу
(посада)
« 02 » 02. 2021 року

[підпис]
(підпис)

Мосійчук М. О. =
(ініціали та прізвище)

лісничий
(лісничий, помічник лісничого)
« 05 » 02. 2021 року

[підпис]
(підпис)

Гавриш І. В. =
(ініціали та прізвище)

Висновок інженера відділу (сектору) охорони і захисту лісу державного лісгосподарського
(лісомисливського) підприємства або представника державного спеціалізованого
лісозахисного підприємства щодо необхідності здійснення лісозахисних чи інших заходів
з поліпшення санітарного стану лісів за результатами огляду санітарного стану лісової
ділянки допоміжне проведення СРВ на площі 12.0 га

інженер - лісопатолог
(посада)
« 09 » 02. 2021 року

[підпис]
(підпис)

В. О. Білецький
(ініціали та прізвище)

ПОВІДОМЛЕННЯ
про появу ознак погіршення санітарного стану лісових насаджень

Житомирська

(Автономна Республіка Крим , область)

ДП «Новоград – Волинське ДЛМГ»

(найменування власника лісів , постійного лісокористувача)

Лісництво Новоград - Волинське урочище Іванівська дача

квартал № 41 виділ № 6 ділянка № - площа 0.3 гектарів

Таксаційна характеристика насадження

Склад 100% + Вил , вік 61 років , бонітет 1а , середній діаметр 30 сантиметрів ,
середня висота 26 метрів , повнота 0.50 , тип лісу ВзДСА , рельєф хвилястий
експозиція - , ґрунт жерновий - підзолистий піщаний вологий
підріст - , підлісок черева, ліщина, крушина

Лісопатологічна характеристика насадження

Вид пошкодження насадження (лісова пожежа, буревій, сніголам, обледеніння, відмирання та
всихання дерев, захаращеність, об'їдання шкідниками хвої / листя , наявність гусені, масовий літ
метеликів, опадання хвої/ листя, відлущення кори на стовбурах та інші ознаки , не характерні для
нормального стану дерев : пошкодження короїдами. вертільковими

Ступінь пошкодження, ураження : середня

(поодинокі, слабкі, середні, сильні)

Вид розподілу пошкоджених дерев : груповий

(поодинокі, групові, куртинні)

Обсяг ушкодженої деревини на 1 гектарі (окомірно) 25 куб. метрів , у тому числі сухостійної
20 куб. метрів

Ознаки погіршення стану лісових насаджень виявив:

майстер лісу
(посада)
« 02 » 02. 2021 року

(підпис)

- Мосійчук М. О. -
(ініціали та прізвище)

лісничий
(лісничий, помічник лісничого)
« 05 » 02. 2021 року

(підпис)

- Гавриш І. В. -
(ініціали та прізвище)

Висновок інженера відділу (сектору) охорони і захисту лісу державного лісогосподарського
(лісомисливського) підприємства або представника державного спеціалізованого
лісозахисного підприємства щодо необхідності здійснення лісозахисних чи інших заходів
з поліпшення санітарного стану лісів за результатами огляду санітарного стану лісової
ділянки : насадження потребує СРВ на площі 0.3 га

інженер - лісопатолог
(посада)

« 03 » 02. 2021 року

(підпис)

В. О. Білецький
(ініціали та прізвище)

ПОВІДОМЛЕННЯ
про появу ознак погіршення санітарного стану лісових насаджень

Житомирська

(Автономна Республіка Крим , область)

ДП «Новоград – Волинське ДЛМГ»

(найменування власника лісів , постійного лісокористувача)

Лісництво Новоград - Волинське урочище Іванівська дача
квартал № 43 виділ № 8 ділянка № - площа 1.7 гектарів

Таксаційна характеристика насадження

Склад 10С+2З+5н , вік 71 років , бонітет 1^а , середній діаметр 32 сантиметрів,
середня висота 28 метрів , повнота 0.60 , тип лісу БЗДС , рельєф рівнинний
експозиція - , ґрунт дерново-підзолистий підкислий
підріст - , підлісок орішник , акація

Лісопатологічна характеристика насадження

Вид пошкодження насадження (лісова пожежа, буревій, сніголам, обледеніння, відмирання та
всихання дерев, захаращеність, об'їдання шкідниками хвої / листя , наявність гусені, масовий літ
метеликів, опадання хвої/ листя, відлущення кори на стовбурах та інші ознаки , не характерні для
нормального стану дерев : пошкодження корою вершівки

Ступінь пошкодження, ураження : середнє
(поодинокі, слабке, середнє, сильне)

Вид розподілу пошкоджених дерев: груповий і поодинокий
(поодинокий, груповий, куртинний)

Обсяг ушкодженої деревини на 1 гектарі (окомірно) 25 куб. метрів , у тому числі сухостійно
20 куб. метрів

Ознаки погіршення стану лісових насаджень виявив:

майстер лісу
(посада)
« 02 » 02. 2021 року

[підпис]
(підпис)

« Мосійчук М.О. »
(ініціали та прізвище)

лісничий
(лісничий, помічник лісничого)
« 05 » 02. 2021 року

[підпис]
(підпис)

« Гавриш І.В. »
(ініціали та прізвище)

Висновок інженера відділу (сектору) охорони і захисту лісу державного лісгосподарського
(лісомисливського) підприємства або представника державного спеціалізованого
лісозахисного підприємства щодо необхідності здійснення лісозахисних чи інших заходів
з поліпшення санітарного стану лісів за результатами огляду санітарного стану лісової
ділянки насадження потребує СРВ на площі 1.7 га

інженер - лісопатолог
(посада)
« 03 » 02. 2021 року

[підпис]
(підпис)

В. О. Білецький
(ініціали та прізвище)

ПОВІДОМЛЕННЯ
про появу ознак погіршення санітарного стану лісових насаджень

Житомирська

(Автономна Республіка Крим , область)

ДП «Новоград – Волинське ДЛМГ»

(найменування власника лісів , постійного лісокористувача)

Лісництво Новоград - Волинське урочище Рихальськ

квартал № 49

виділ № 23

ділянка № -

площа 0.2 гектарів

Таксаційна характеристика насадження

Склад 90% Б., вік 55 років, бонітет 1а, середній діаметр 32 сантиметрів,
середня висота 27 метрів, повнота 0.70, тип лісу С3Т2С, рельєф рівнинний,
експозиція -, ґрунт дерново-підзолистий, суглинчастий, вологий,
підріст -, підлісок -

Лісопатологічна характеристика насадження

Вид пошкодження насадження (лісова пожежа, буревій, сніголам, обледеніння, відмирання та
висихання дерев, захаращеність, об'їдання шкідниками хвої/ листя, наявність гусені, масовий літ
метеликів, опадання хвої/ листя, відлущення кори на стовбурах та інші ознаки, не характерні для
нормального стану дерев вітховал, бурелома 0%

Ступінь пошкодження, ураження : Сильне

(поодинокі, слабке, середнє, сильне)

Вид розподілу пошкоджених дерев: груповий

(поодинокі, груповий, куртинний)

Обсяг ушкодженої деревини на 1 гектарі (окомірно) 40 куб. метрів , у тому числі сухостійної
20 куб. метрів

Ознаки погіршення стану лісових насаджень виявив :

майстер лісу
(посада)

МШ
(підпис)

Мартенко О.В.
(ініціали та прізвище)

« 03 » 02. 2021 року

лісничий
(лісничий, помічник лісничого)

ЖСР
(підпис)

Гавриш І.В.
(ініціали та прізвище)

« 05 » 02. 2021 року

Висновок інженера відділу (сектору) охорони і захисту лісу державного лісгосподарського
(лісомисливського) підприємства або представника державного спеціалізованого
лісозахисного підприємства щодо необхідності здійснення лісозахисних чи інших заходів
з поліпшення санітарного стану лісів за результатами огляду санітарного стану лісової
ділянки насадження потребує СРВ на площі 0.2 га

інженер - лісопатолог
(посада)

Вісник
(підпис)

В. О. Білецький
(ініціали та прізвище)

« 09 » 02. 2021 року

ПОВІДОМЛЕННЯ
про появу ознак погіршення санітарного стану лісових насаджень

Житомирська

(Автономна Республіка Крим , область)

ДП «Новоград – Волинське ДЛМГ»

(найменування власника лісів , постійного лісокористувача)

Лісництво Новоград - Волинське урочище Рихальськ
квартал № 47 виділ № 28 ділянка № - площа 0.3 гектарів

Таксаційна характеристика насадження

Склад 8.2.1.2.03 , вік 56 років , бонітет 1 , середній діаметр 24 сантиметрів
середня висота 21 метрів , повнота 0.70 , тип лісу С3Т0С , рельєф рівнинний
експозиція - , ґрунт дерново-підзолистий суглинковий вологий
підріст - , підлісок -

Лісопатологічна характеристика насадження

Вид пошкодження насадження (лісова пожежа, буревій, сніголам, обледеніння, відмирання та
всихання дерев, захаращеність, об'їдання шкідниками хвої / листя , наявність гусені, масовий літ
метеликів, опадання хвої/ листя, відлущення кори на стовбурах та інші ознаки , не характерні для
нормального стану дерев : пошкодження корою - типографом

Ступінь пошкодження, ураження : сильне

(додиноке, слабе, середне, сильне)

Вид розподілу пошкоджених дерев : груповий

(поодинокий, груповий, куртинний)

Обсяг ушкодженої деревини на 1 гектарі (окомірно) 50 куб. метрів , у тому числі сухостійної
40 куб. метрів

Ознаки погіршення стану лісових насаджень виявив :

майстер лісу
(посада)
« 03 » 02. 2021 року

(підпис)

Марченко О. В.
(ініціали та прізвище)

лісничий
(лісничий, помічник лісничого)
« 05 » 02. 2021 року

(підпис)

Табачук Т. В.
(ініціали та прізвище)

Висновок інженера відділу (сектору) охорони і захисту лісу державного лісгосподарського
(лісомисливського) підприємства або представника державного спеціалізованого
лісозахисного підприємства щодо необхідності здійснення лісозахисних чи інших заходів
з поліпшення санітарного стану лісів за результатами огляду санітарного стану лісової
ділянки насадження потребує СРВ на площі 0.3 га

інженер - лісопатолог
(посада)
« 09 » 02. 2021 року

(підпис)

В. О. Білецький
(ініціали та прізвище)

ПОВІДОМЛЕННЯ
про появу ознак погіршення санітарного стану лісових насаджень

Житомирська

(Автономна Республіка Крим , область)

ДП «Новоград – Волинське ДЛМГ»

(найменування власника лісів , постійного лісокористувача)

Лісництво Новоград - Волинське урочище Рихальськ
квартал № 49 виділ № 11 ділянка № - площа 1.4 гектарів

Таксаційна характеристика насадження

Склад 10С2 + Бн , вік 40 років , бонітет 1 , середній діаметр 32 сантиметрів,
середня висота 25 метрів , повнота 0.60 , тип лісу ВзДСА , рельєф рівнинний
експозиція - , ґрунт дерново-підзолистий, суглинковий, вологий
підріст - , підлісок азалия, крушина

Лісопатологічна характеристика насадження

Вид пошкодження насадження (лісова пожежа, буревій, сніголам, обледеніння, відмирання та
всихання дерев, захаращеність, об'їдання шкідниками хвої/ листя , наявність гусені, масовий літ
метеликів, опадання хвої/ листя, відлущення кори на стовбурах та інші ознаки , не характерні для
нормального стану дерев : вплив комах-вредителів, зокрема корітників

Ступінь пошкодження, ураження : середнє
(поодинокі, слабке, середнє, сильне)

Вид розподілу пошкоджених дерев: поодинокі
(поодинокі, групові, куртинні)

Обсяг ушкодженої деревини на 1 гектарі (окомірно) 20 куб. метрів , у тому числі сухостійної
15 куб. метрів

Ознаки погіршення стану лісових насаджень виявив

майстер лісу
(посада)
« 03 » 02 . 2021 року

(підпис)

Марченко О.В.
(ініціали та прізвище)

лісничий
(лісничий, помічник лісничого)
« 05 » 02 . 2021 року

(підпис)

Табачок І.В.
(ініціали та прізвище)

Висновок інженера відділу (сектору) охорони і захисту лісу державного лісгосподарського
(лісомисливського) підприємства або представника державного спеціалізованого
лісозахисного підприємства щодо необхідності здійснення лісозахисних чи інших заходів
з поліпшення санітарного стану лісів за результатами огляду санітарного стану лісової
ділянки насадження потребує СРВ на площі 1.4 га

інженер - лісопатолог
(посада)
« 09 » 02 . 2021 року

(підпис)

В. О. Білецький
(ініціали та прізвище)

ПОВІДОМЛЕННЯ
про появу ознак погіршення санітарного стану лісових насаджень

Житомирська

(Автономна Республіка Крим , область)

ДП «Новоград – Волинське ДЛМГ»

(найменування власника лісів , постійного лісокористувача)

Лісництво Новоград - Волинське урочище Федорівська дача

квартал № 62

виділ № 24

ділянка № -

площа 1.1 гектарів

Таксаційна характеристика насадження

Склад 100% + Бн , в к 79 років , бонітет 1 , середній діаметр 28 сантиметрів ,
середня висота 24 метрів , повнота 0.50 , тип лісу ВзДСА , рельєф рівнинний ,
експозиція - , ґрунт зерково - підзолистий суглинковий вологий ,
підріст - , підлісок аґат , крушина , горобина

Лісопатологічна характеристика насадження

Вид пошкодження насадження (лісова пожежа, буревій, сніголам, обледеніння, відмирання та висихання дерев, захаращеність, об'їдання шкідниками хвої / листя , наявність гусені, масовий літ метеликів, опадання хвої/ листя, відлущення кори на стовбурах та інші ознаки, не характерні для нормального стану дерев : вплив комах-векторів ЕКР, пошкодження верхівками

Ступінь пошкодження, ураження : середнє

(поодинокі, слабке, середнє, сильне)

Вид розподілу пошкоджених дерев: поодинокі

(поодинокі, груповий, куртинний)

Обсяг ушкодженої деревини на 1 гектарі (окомірно) 15 куб. метрів , у тому числі сухостійної 10 куб. метрів

Ознаки погіршення стану лісових насаджень виявив :

майстер лісу
(посада)

« 03 » 02 . 2021 року

(підпис)

= Лівінська О.О. =
(ініціали та прізвище)

лісничий
(лісничий, помічник лісничого)

« 05 » 02 . 2021 року

(підпис)

= Лавицький І.В. =
(ініціали та прізвище)

Висновок інженера відділу (сектору) охорони і захисту лісу державного лісгосподарського (лісомисливського) підприємства або представника державного спеціалізованого лісозахисного підприємства щодо необхідності здійснення лісозахисних чи інших заходів з поліпшення санітарного стану лісів за результатами огляду санітарного стану лісової ділянки касається потребує СРВ на площі 1.1 га

інженер - лісопатолог
(посада)

« 08 » 02 . 2021 року

(підпис)

В. О. Білецький
(ініціали та прізвище)

ПОВІДОМЛЕННЯ
про появу ознак погіршення санітарного стану лісових насаджень

Житомирська

(Автономна Республіка Крим , область)

ДП «Новоград – Волинське ДЛМГ»

(найменування власника лісів , постійного лісокористувача)

Лісництво Новоград - Волинське урочище Федорівська дача

квартал № 95 виділ № 5 ділянка № - площа 1.5 гектарів

Таксаційна характеристика насаджень

Склад 50% 4Б, 10% В, вік 65 років, бонітет 1, середній діаметр 28 сантиметрів, середня висота 24 метрів, повнота 0.60, тип лісу ВзДс, рельєф рівнинний, експозиція -, ґрунт дерново-підзолистий опіщаний волинський, підріст -, підлісок книшник, аґавія

Лісопатологічна характеристика насаджень

Вид пошкодження насаджень (лісова пожежа, буревій, сніголам, обледеніння, відмирання та висихання дерев, захаращеність, об'їдання шкідниками хвої / листя, наявність гусені, масовий літ метеликів, опадання хвої / листя, відлущення кори на стовбурах та інші ознаки, не характерні для нормального стану дерев): вплив копитякоз ССР, вичурок

Ступінь пошкодження, ураження: середнє
(продиноке, слабке, середнє, сильне)

Вид розподілу пошкоджених дерев: поодинокі
(поодинокий, груповий, куртинний)

Обсяг ушкодженої деревини на 1 гектарі (окомірно) 15 куб. метрів, у тому числі сухостійної 13 куб. метрів

Ознаки погіршення стану лісових насаджень виявив :

майстер лісу
(посада)

« 05 » 02 . 2021 року

(підпис)
(підпис)

= Девішева В. В. =
(ініціали та прізвище)

лісничий
(лісничий, помічник лісничого)

« 08 » 02 . 2021 року

(підпис)
(підпис)

= Лавинок І. В. =
(ініціали та прізвище)

Висновок інженера відділу (сектору) охорони і захисту лісу державного лісгосподарського (лісомисливського) підприємства або представника державного спеціалізованого лісозахисного підприємства щодо необхідності здійснення лісозахисних чи інших заходів з поліпшення санітарного стану лісів за результатами огляду санітарного стану лісової ділянки насаджень п'ятибач СРВ на площі 1.5 га

інженер - лісопатолог
(посада)

« 12 » 02 . 2021 року

(підпис)
(підпис)

В. О. Білецький
(ініціали та прізвище)

ПОВІДОМЛЕННЯ
про появу ознак погіршення санітарного стану лісових насаджень

Житомирська

(Автономна Республіка Крим , область)

ДП «Новоград – Волинське ДЛМГ»

(найменування власника лісів , постійного лісокористувача)

Лісництво Новоград - Волинське урочище Лубчиця
квартал № 98 виділ № 2 ділянка № - площа 3.9 гектарів

Таксаційна характеристика насадження

Склад 100% , вік 56 років , бонітет 1 , середній діаметр 26 сантиметрів,
середня висота 21 метрів , повнота 0.40 , тип лісу Б.ТДС , рельєф рівнинний
експозиція - , ґрунт зернисто-підзолистий сиринистий свіжий
підріст - , підлісок бузина, горна

Лісопатологічна характеристика насадження

Вид пошкодження насадження (лісова пожежа, буревій, сніголам, обледеніння, відмирання та висихання дерев, захаращеність, об'їдання шкідниками хвої / листя , наявність гусені, масовий літ метеликів, опадання хвої/ листя, відлущення кори на стовбурах та інші ознаки , не характерні для нормального стану дерев пошкодження корівом вершівковим

Ступінь пошкодження, ураження : сильне
(поодинокое, слабе, середне, сильне)

Вид розподілу пошкоджених дерев: груповий
(поодинокий, груповий, куртинний)

Обсяг ушкодженої деревини на 1 гектарі (окомірно) 10 куб. метрів , у тому числі сухостійно 5 куб. метрів

Ознаки погіршення стану лісових насаджень виявив :

майстер лісу
(посада)
« 03 » 02. 2021 року

(підпис)

Потвицький Б.І.
(ініціали та прізвище)

лісничий
(лісничий, помічник лісничого)
« 05 » 02. 2021 року

(підпис)

Лавинок І.В.
(ініціали та прізвище)

Висновок інженера відділу (сектору) охорони і захисту лісу державного лісгосподарського (лісомисливського) підприємства або представника державного спеціалізованого лісозахисного підприємства щодо необхідності здійснення лісозахисних чи інших заходів з поліпшення санітарного стану лісів за результатами огляду санітарного стану лісової ділянки насадження потребує СРВ на площі 3.9 га.

інженер - лісопатолог
(посада)
« 09 » 02. 2021 року

(підпис)

В. О. Білецький
(ініціали та прізвище)

ПОВІДОМЛЕННЯ
про появу ознак погіршення санітарного стану лісових насаджень

Житомирська

(Автономна Республіка Крим , область)

ДП «Новоград – Волинське ДЛМГ»

(найменування власника лісів , постійного лісокористувача)

Лісництво Новоград - Волинське урочище Смолка
квартал № 99 виділ № 15 ділянка № 4 площа 5.0 гектарів

Таксаційна характеристика насадження

Склад 100% , вік 57 років , бонітет 1^а , середній діаметр 28 сантиметрів,
середня висота 23 метрів , повнота 0.50 , тип лісу С₂ТДс , рельєф рівнинний
експозиція - , ґрунт дерново-підзолистий суглинковий свіжий
підріст - , підлісок булина, горна, геремиха

Лісопатологічна характеристика насадження

Вид пошкодження насадження (лісова пожежа, буревій, сніголам, обледеніння, відмирання та висихання дерев, захаращеність, об'їдання шкідниками хвої / листя , наявність гусені, масовий літ метеликів, опадання хвої/ листя, відлущення кори на стовбурах та інші ознаки , не характерні для нормального стану дерев : пошкодження корою вершківими

Ступінь пошкодження, ураження : середнє
(поодинокі, слабке, середнє, сильне)

Вид розподілу пошкоджених дерев : груповий
(поодинокі, груповий, куртинний)

Обсяг ушкодженої деревини на 1 гектарі (окомірно) 20 куб. метрів , у тому числі сухостійної 17 куб. метрів

Ознаки погіршення стану лісових насаджень виявив :

майстер лісу
(посада)
« 03 » 02. 2021 року

(підпис)

Котвицький Б.І.
(ініціали та прізвище)

лісничий
(лісничий, помічник лісничого)
« 05 » 02. 2021 року

(підпис)

Лавров І.В.
(ініціали та прізвище)

Висновок інженера відділу (сектору) охорони і захисту лісу державного лісгосподарського (лісомисливського) підприємства або представника державного спеціалізованого лісозахисного підприємства щодо необхідності здійснення лісозахисних чи інших заходів з поліпшення санітарного стану лісів за результатами огляду санітарного стану лісової ділянки : насадження потребує СРВ на площі 5.0 га

інженер - лісопатолог
(посада)
« 09 » 02. 2021 року

(підпис)

В. О. Білецький
(ініціали та прізвище)

ПОВІДОМЛЕННЯ
про появу ознак погіршення санітарного стану лісових насаджень

Житомирська
(Автономна Республіка Крим, область)
ДП «Новоград-Волинське ДЛМГ»
(найменування власника лісів, постійного лісокористувача)

Лісництво Пилиповецьке урочище _____
квартал № 7 виділ № 2 ділянка № _____ площа 5,6 гектарів

Таксаційна характеристика насадження

Склад Дз. л. ст. б. л. 75% років, бонітет 1, середній діаметр 28 сантиметрів, середня висота 25 метрів, повнота 0,7, тип лісу С3ГД, рельєф рівнинний, експозиція -, ґрунт -, підріст -, підлісок -

Лісопатологічна характеристика насадження

Вид пошкодження насадження (лісова пожежа, буревій, сніголам, обледеніння, відмирання та всихання дерев, захаращеність, об'їдання шкідниками хвої/листя, наявність гусені, масовий літ метеликів, опадання хвої/листя, відлучення кори на стовбурах та інші ознаки, не характерні для нормального стану дерев) В. тріщини в ст. б. л. ст.

Ступінь пошкодження, ураження: повздовжний (поодинокі, слабке, середнє, сильне)

Вид розподілу пошкоджених дерев: повздовжний (поодинокий, груповий, куртинний)

Обсяг ушкодженої деревини на 1 гектарі (окомірно) 15 куб. метрів, у тому числі сухостійної 15 куб. метрів

Ознаки погіршення стану лісових насаджень виявив:

майстер лісу (посада) Седук Р.Ю (ініціали та прізвище)
26 02 2021 року

лісничий (лісничий (помічник лісничого)) Маліновський М.М. (ініціали та прізвище)
15 03 2021 року

Висновок інженера відділу (сектору) охорони і захисту лісу державного лісгосподарського (лісомисливського) підприємства або представника державного спеціалізованого лісозахисного підприємства щодо необхідності здійснення лісозахисних чи інших заходів з поліпшення санітарного стану лісів за результатами огляду санітарного стану лісової ділянки: Потребує санітарної рубки вибіркової

інженер 031 (посада) Білецький Ю.О. (ініціали та прізвище)
03 2021 року

ПОВІДОМЛЕННЯ
про появу ознак погіршення санітарного стану лісових насаджень

Житомирська
(Автономна Республіка Крим, область)
ДП «Новоград-Волинське ДЛМГ»
(найменування власника лісів, постійного лісокористувача)

Лісництво Пилипівське урочище _____
квартал № 7 виділ № 13 ділянка № 1.1 площа 1.1 гектарів

Таксаційна характеристика насадження
80, 10, 10, 10
Лісний склад 80, 10, 10, 10 вік 75 років, бонітет 1, середній діаметр 32 сантиметрів, середня висота 26 метрів, повнота 0.6, тип лісу СЗ ГД, рельєф рівнинний, експозиція _____, ґрунт _____, підріст _____, підлісок _____

Лісопатологічна характеристика насадження
Вид пошкодження насадження (лісова пожежа, буревій, сніголам, обледеніння, відмирання та всихання дерев, захаращеність, об'їдання шкідниками хвої/листя, наявність гусені, масовий літ метеликів, опадання хвої/листя, відлущення кори на стовбурах та інші ознаки, не характерні для нормального стану дерев) Вітроваля Бп Вс

Ступінь пошкодження, ураження: поодинокий (поодинокі, слабкі, середні, сильні)

Вид розподілу пошкоджених дерев: поодинокий (поодинокий, груповий, куртинний)

Обсяг ушкодженої деревини на 1 гектарі (окомірно) 20 куб. метрів, у тому числі сухостійної 20 куб. метрів

Ознаки погіршення стану лісових насаджень виявив:

Майстер лісу (посада) Сер (підпис) Седлер Р.В. (ініціали та прізвище)
26 02 20 21 року
лісничий (лісничий (помічник лісничого)) [підпис] (підпис) Маліновський М.М. (ініціали та прізвище)

15 03 20 21 року

Висновок інженера відділу (сектору) охорони і захисту лісу державного лісгосподарського (лісомисливського) підприємства або представника державного спеціалізованого лісозахисного підприємства щодо необхідності здійснення лісозахисних чи інших заходів з поліпшення санітарного стану лісів за результатами огляду санітарного стану лісової ділянки: Потребує санітарної рубки видірвоки

інженер В.В.П. (посада) [підпис] (підпис) Біляничий Д.В. (ініціали та прізвище)
03 20 21 року

ПОВІДОМЛЕННЯ
про появу ознак погіршення санітарного стану лісових насаджень

Житомирська
(Автономна Республіка Крим, область)
ДП «Новоград-Волинське ДЛМГ»
(найменування власника лісів, постійного лісокористувача)

Лісництво Пилипівське урочище _____
квартал № 11 виділ № 10 ділянка № _____ площа 3,5 гектарів

Таксаційна характеристика насадження
5 Бп 30с 20д + 23 + 18 м
Склад _____, вік 70 років, бонітет 1, середній діаметр 32 сантиметрів, середня висота 27 метрів, повнота 0,7, тип лісу С3 ГД, рельєф р. Річковий, експозиція _____, ґрунт _____, підріст _____, підлісок _____

Лісопатологічна характеристика насадження
Вид пошкодження насадження (лісова пожежа, буревій, сніголам, обледеніння, відмирання та всихання дерев, захаращеність, об'їдання шкідниками хвої/листя, наявність гусені, масовий літ метеликів, опадання хвої/листя, відлущення кори на стовбурах та інші ознаки, не характерні для нормального стану дерев) В. Грохот

Ступінь пошкодження, ураження: поодинокий (поодинаке, слабе, середне, сильне)

Вид розподілу пошкоджених дерев: поодинокий (поодинокий, груповий, куртинний)

Обсяг ушкодженої деревини на 1 гектарі (окомірно) 15 куб. метрів, у тому числі сухостійної 15 куб. метрів

Ознаки погіршення стану лісових насаджень виявив:

Майстер Лісу (посада) [підпис] (підпис) Косичук С.С. (ініціали та прізвище)

18 02 20 21 року Лісничий (лісничий (помічник лісничого)) [підпис] (підпис) Маліновський М.М. (ініціали та прізвище)

15 03 20 21 року

Висновок інженера відділу (сектору) охорони і захисту лісу державного лісгосподарського (лісомисливського) підприємства або представника державного спеціалізованого лісозахисного підприємства щодо необхідності здійснення лісозахисних чи інших заходів з поліпшення санітарного стану лісів за результатами огляду санітарного стану лісової ділянки: Потребують санітарної рубки вибіркової.

інженер В.В. (посада) [підпис] (підпис) Білецький В.В. (ініціали та прізвище)

03 20 21 року

ПОВІДОМЛЕННЯ
про появу ознак погіршення санітарного стану лісових насаджень

Житомирська
(Автономна Республіка Крим, область)
ДП «Новоград-Волинське ДЛМГ»
(найменування власника лісів, постійного лісокористувача)

Лісництво Палашеве урочище _____
квартал № 17 виділ № 14 ділянка № 1 площа 2,0 гектарів

Таксаційна характеристика насадження
Склад 10ДЗ+СЗ+Бн+Длс
вік 82 років, бонітет 1, середній діаметр 32 сантиметрів, середня висота 26 метрів, повнота 0,6, тип лісу СЗ ДСА, рельєф рівнинний, експозиція _____, ґрунт _____, підріст _____, підлісок _____

Лісопатологічна характеристика насадження

Вид пошкодження насадження (лісова пожежа, буревій, сніголам, обледеніння, відмирання та всихання дерев, захаращеність, об'їдання шкідниками хвої/листя, наявність гусені, масовий літ метеликів, опадання хвої/листя, відлущення кори на стовбурах та інші ознаки, не характерні для нормального стану дерев) Коростя Типограф

Ступінь пошкодження, ураження: слабке (поодинокі, слабке, середнє, сильне)

Вид розподілу пошкоджених дерев: груповий (поодинокий, груповий, куртинний)

Обсяг ушкодженої деревини на 1 гектарі (окомірно) 15 куб. метрів, у тому числі сухостійної 15 куб. метрів

Ознаки погіршення стану лісових насаджень виявив:

Масієв Лісу Лісу Седлер Р.В.
(посада) (підпис) (ініціали та прізвище)

01 03 20 21 року
Лісничий Лісу Маліновський М.М.
(лісничий (помічник лісничого)) (підпис) (ініціали та прізвище)

15 03 20 21 року

Висновок інженера відділу (сектору) охорони і захисту лісу державного лісгосподарського (лісомисливського) підприємства або представника державного спеціалізованого лісозахисного підприємства щодо необхідності здійснення лісозахисних чи інших заходів з поліпшення санітарного стану лісів за результатами огляду санітарного стану лісової ділянки: потребує санітарної рубки вибіркової

Інгенер В.В. Лісу Білецький Р.В.
(посада) (підпис) (ініціали та прізвище)
03 20 21 року

ПОВІДОМЛЕННЯ
про появу ознак погіршення санітарного стану лісових насаджень

Житомирська

(Автономна Республіка Крим, область)

ДП «Новоград-Волинське ДЛМГ»

(найменування власника лісів, постійного лісокористувача)

Лісництво

Пилипецьке

урочище

квартал № 17

виділ № 24

ділянка №

площа 2.7 гектарів

Таксаційна характеристика насадження

Склад 10 Д3 + С3 + Ч4, вік 82 років, бонітет 1, середній діаметр 32 сантиметрів, середня висота 26 метрів, повнота 0.6, тип лісу С3ДСА, рельєф рівнинний, експозиція, ґрунт, підріст, підлісок

Лісопатологічна характеристика насадження

Вид пошкодження насадження (лісова пожежа, буревій, сніголам, обледеніння, відмирання та всихання дерев, захаращеність, об'їдання шкідниками хвої/листя, наявність гусені, масовий літ метеликів, опадання хвої/листя, відлущення кори на стовбурах та інші ознаки, не характерні для нормального стану дерев) Керів. Тимощев

Ступінь пошкодження, ураження: слабка

(поодинокі, слабкі, середні,

гігантські)

Вид розподілу пошкоджених дерев: груповий

(поодинокий, груповий, куртинний)

Обсяг ушкодженої деревини на 1 гектарі (окомірно) 15 куб. метрів, у тому числі сухосійної 15 куб. метрів

Ознаки погіршення стану лісових насаджень виявив:

Майстер лісу

(посада)

01 03 20 21 року

Лісничий

(лісничий (помічник
лісничого)

15 03 20 21 року

(підпис)

(підпис)

Сидор Р.В.

(ініціали та прізвище)

Маліновський М.М.

(ініціали та прізвище)

Висновок інженера відділу (сектору) охорони і захисту лісу державного лісгосподарського (лісомисливського) підприємства або представника державного спеціалізованого лісозахисного підприємства щодо необхідності здійснення лісозахисних чи інших заходів з поліпшення санітарного стану лісів за результатами огляду санітарного стану лісової ділянки: Потребує санітарної рубки вибіркової.

Інженер О.З.А.

(посада)

03 20 21 року

(підпис)

Білецький Р.В.

(ініціали та прізвище)

ПОВІДОМЛЕННЯ
про появу ознак погіршення санітарного стану лісових насаджень

Житомирська
(Автономна Республіка Крим, область)
ДП «Новоград-Волинське ДЛМГ»
(найменування власника лісів, постійного лісокористувача)

Лісництво Пилиновецьке урочище _____
квартал № 21 виділ № 7 ділянка № _____ площа 4,5 гектарів

Таксаційна характеристика насадження:
Склад 4Бп 4Вс 1Вл 1Дз 1Дж вік 80 років, бонітет 1 середній діаметр 36 сантиметрів, середня висота 28 метрів, повнота 0,6, тип лісу СЗГД, рельєф рівнинний експозиція _____, ґрунт _____, підріст _____, підлісок _____

Лісопатологічна характеристика насадження

Вид пошкодження насадження (лісова пожежа, буревій, сніголам, обледеніння, відмирання та всихання дерев, захаращеність, об'їдання шкідниками хвої/листя, наявність гусені, масовий літ метеликів, опадання хвої/листя, відлущення кори на стовбурах та інші ознаки, не характерні для нормального стану дерев) Вітревел

Ступінь пошкодження, ураження: поодинокі (поодинокі, слабке, середнє, сильне)

Вид розподілу пошкоджених дерев: груповий (поодинокий, груповий, куртинний)

Обсяг ушкодженої деревини на 1 гектарі (окомірно) 25 куб. метрів, у тому числі сухостійної 25 куб. метрів

Ознаки погіршення стану лісових насаджень виявив:

Майстер лісу
(посада)

17 02 20 21 року

Лісничий
(лісничий (помічник лісничого))

15 03 20 21 року

[підпис]
(підпис)

[підпис]
(підпис)

Квезичук С.С.
(ініціали та прізвище)

Майковський М.М.
(ініціали та прізвище)

Висновок інженера відділу (сектору) охорони і захисту лісу державного лісогосподарського (лісомисливського) підприємства або представника державного спеціалізованого лісозахисного підприємства щодо необхідності здійснення лісозахисних чи інших заходів з поліпшення санітарного стану лісів за результатами огляду санітарного стану лісової ділянки: Потребує санітарні рубки вибіркової

Інженер ВЗЛ
(посада)

03 20 21 року

[підпис]
(підпис)

Білецький Р.О.
(ініціали та прізвище)

ПОВІДОМЛЕННЯ
про появу ознак погіршення санітарного стану лісових насаджень

Житомирська
(Автономна Республіка Крим, с/р-сть)
ДП «Новоград-Волинське ДЛМГ»
(найменування власника лісів, постійного лісокористувача)

Лісництво Пилипівське урочище _____
квартал № 23 виділ № 21 ділянка № _____ площа 2,0 гектарів

4 Бп 20с 2 Вх 2 Дз Таксаційна характеристика насадження
Склад _____, вік 25 років, бонітет 1, середній діаметр 32 сантиметрів, середня висота 28
метрів, повнота 0,6, тип лісу С4 ГД, рельєф рівнинний, експозиція _____, ґрунт
_____ підлісті _____, підлісок _____

Лісопатологічна характеристика насадження

Вид пошкодження насадження (лісова пожежа, буревій, сніголам, обледеніння, відмирання та всихання дерев, захаращеність, об'їдання шкідниками хвої/листя, наявність гусені, масовий літ метеликів, опадання хвої/листя, відлущення кори на стовбурах та інші ознаки, не характерні для нормального стану дерев) Вітровола

Ступінь пошкодження, ураження: слабке (поодинокі, слабке, середнє, сильне)

Вид розподілу пошкоджених дерев: груповий (поодинокий, груповий, куртинний)

Обсяг ушкодженої деревини на 1 гектарі (окомірно) 20 куб. метрів, у тому числі сухостійної 20 куб. метрів

Ознаки погіршення стану лісових насаджень виявив:

Майстер лісу

(посада)

17 02 20 21 року

Лісничий

(лісничий (помічник лісничого)

15 03 20 21 року

(підпис)

(підпис)

Хасячук СС

(ініціали та прізвище)

Маліновський М.М.

(ініціали та прізвище)

Висновок інженера відділу (сектору) охорони і захисту лісу державного лісгосподарського (лісомисливського) підприємства або представника державного спеціалізованого лісозахисного підприємства щодо необхідності здійснення лісозахисних чи інших заходів з поліпшення санітарного стану лісів за результатами огляду санітарного стану лісової ділянки: Погіршує санітарний стан лісу

інженер ВЗЛ

(посада)

03 20 21 року

(підпис)

(ініціали та прізвище)

ПОВІДОМЛЕННЯ
про появу ознак погіршення санітарного стану лісових насаджень

Житомирська
(Автономна Республіка Крим, область)
ДП «Новоград-Волинське ДЛМГ»
(найменування власника лісів, постійного лісокористувача)
Лісництво Пилипівське урочище _____
квартал № 37 виділ № 6 ділянка № _____ площа 1,2 гектарів

Таксаційна характеристика насадження
Склад 100% хв. 100%, вік 39 років, бонітет 18 середній діаметр 32 сантиметрів, середня висота 28 метрів, повнота 0,6, тип лісу счгд, рельєф рівнинний, експозиція _____, ґрунт _____, підріст _____, підлісок _____

Лісопатологічна характеристика насадження

Вид пошкодження насадження (лісова пожежа, буревій, сніголам, обледеніння, відмирання та всихання дерев, захаращеність, об'їдання шкідниками хвої/листя, наявність гусені, масовий літ метеликів, опадання хвої/листя, відлущення кори на стовбурах та інші ознаки, не характерні для нормального стану дерев) Вегетативний коротг

Ступінь пошкодження, ураження: середнє (поодинокі, слабке, середнє, сильне)

Вид розподілу пошкоджених дерев: груповий (поодинокий, груповий, куртинний)

Обсяг ушкодженої деревини на 1 гектарі (окомірно) 30 куб. метрів, у тому числі сухостійної 30 куб. метрів

Ознаки погіршення стану лісових насаджень виявив:

Майстер лісу (посада) [підпис] (підпис) Сед.сер. Р.В. (ініціали та прізвище)
26 02 2021 року
Лісничий (лісничий (помічник лісничого)) [підпис] (підпис) Маліковський М.М. (ініціали та прізвище)
15 03 2021 року

Висновок інженера відділу (сектору) охорони і захисту лісу державного лісгосподарського (лісомисливського) підприємства або представника державного спеціалізованого лісозахисного підприємства щодо необхідності здійснення лісозахисних чи інших заходів з поліпшення санітарного стану лісів за результатами огляду санітарного стану лісової ділянки: потребує санітарної рубки вибіркової

інженер ВЗП (посада) [підпис] (підпис) Білецький Р.О. (ініціали та прізвище)
03 2021 року

ПОВІДОМЛЕННЯ
про появу ознак погіршення санітарного стану лісових насаджень

Житомирська
(Автономна Республіка Крим, область)
ДП «Новоград-Волинське ДЛМГ»
(найменування власника лісів, постійного лісокористувача)

Лісництво Пилипецьке урочище _____
квартал № 53 виділ № 15 ділянка № _____ площа 1,2 гектарів

Таксаційна характеристика насадження
Склад БВЛХ2Вп2Вс, вік 25 років, бонітет 1а, середній діаметр 14 сантиметрів, середня висота 12 метрів, повнота 0,8, тип лісу С4 ВЛГ, рельєф рівнинний, експозиція _____, ґрунт _____, підріст _____, підлісок _____

Лісопатологічна характеристика насадження
Вид пошкодження насадження (лісова пожежа, буревій, сніголам, обледеніння, відмирання та всихання дерев, захаращеність, об'їдання шкідниками хвої/листя, наявність гусені, масовий літ метеликів, опадання хвої/листя, відлущення кори на стовбурах та інші ознаки, не характерні для нормального стану дерев) Вітровал

Ступінь пошкодження, ураження: середнє (поодинокі, слабе, середнє, сильне)

Вид розподілу пошкоджених дерев: груповий (поодинокий, груповий, куртинний)

Обсяг ушкодженої деревини на 1 гектарі (окомірно) 25 куб. метрів, у тому числі сухостійної 25 куб. метрів

Ознаки погіршення стану лісових насаджень виявив:

Майстер лісу НОВ Новосел О.П.
(посада) (підпис) (ініціали та прізвище)
24 02 20 21 року

лісничий [підпис] Маліновський М.М.
(лісничий (помічник лісничого) (підпис) (ініціали та прізвище)
15 03 20 21 року

Висновок інженера відділу (сектору) охорони і захисту лісу державного лісгосподарського (лісомисливського) підприємства або представника державного спеціалізованого лісозахисного підприємства щодо необхідності здійснення лісозахисних чи інших заходів з поліпшення санітарного стану лісів за результатами огляду санітарного стану лісової ділянки: Потребує санітарної рубки вибіркової

інженер ВЗН [підпис] Білецький В.О.
(посада) (підпис) (ініціали та прізвище)
03 20 21 року

ПОВІДОМЛЕННЯ
про появу ознак погіршення санітарного стану лісових насаджень

Житомирська
(Автономна Республіка Крим, область)
ДП «Новоград-Волинське ДЛМГ»
(найменування власника лісів, постійного лісокористувача)
Лісництво Пили повецьке урочище _____
квартал № 58 виділ № 7 ділянка № _____ площа 1,4 гектарів

Таксаційна характеристика насадження
1003 + 216 + 13
Склад 98 вік 61 років, банітет 1a середній діаметр 28 сантиметрів, середня висота 24 метрів, повнота 0,8, тип лісу Д-3ГД, рельєф рівнинний експозиція _____, ґрунт _____, підріст _____, підлісок _____

Лісопатологічна характеристика насадження
Вид пошкодження насадження (лісова пожежа, буревій, сніголам, обледеніння, відмирання та всихання дерев, захаращеність, об'їдання шкідниками хвої/листя, наявність гусені, масовий літ метеликів, опадання хвої/листя, відлущення кори на стовбурах та інші ознаки, не характерні для нормального стану дерев) короїд типоград

Ступінь пошкодження, ураження: слабке (поодинокі, слабке, середнє, сильне)

Вид розподілу пошкоджених дерев: груповий (поодинокий, груповий, куртинний)

Обсяг ушкодженої деревини на 1 гектарі (окомірно) 15 куб. метрів, у тому числі сухостійної 15 куб. метрів

Ознаки погіршення стану лісових насаджень виявив:

<u>Майстер лісу</u> (посада) <u>15 03</u> 20 <u>21</u> року	<u>[підпис]</u> (підпис)	<u>Ремчук А.М.</u> (ініціали та прізвище)
<u>Лісничий</u> (лісничий (помічник лісничого)) <u>15 03</u> 20 <u>21</u> року	<u>[підпис]</u> (підпис)	<u>Маліновський М.М.</u> (ініціали та прізвище)

Висновок інженера відділу (сектору) охорони і захисту лісу державного лісогосподарського (лісомисливського) підприємства або представника державного спеціалізованого лісозахисного підприємства щодо необхідності здійснення лісозахисних чи інших заходів з поліпшення санітарного стану лісів за результатами огляду санітарного стану лісової ділянки: Погіршує санітарний стан лісу

<u>Інженер В.В.</u> (посада) <u>03</u> 20 <u>21</u> року	<u>[підпис]</u> (підпис)	<u>Білецький В.В.</u> (ініціали та прізвище)
--	-----------------------------	---

ПОВІДОМЛЕННЯ
про появу ознак погіршення санітарного стану лісових насаджень

Житомирська
(Автономна Республіка Крим, область)
ДП «Новоград-Волинське ДЛМГ»
(найменування власника лісів, постійного лісокористувача)

Лісництво Пилипецького урочище _____
квартал № 62 виділ № 8 ділянка № _____ площа 2,0 гектарів

Таксаційна характеристика насадження
Склад 82% 2 Д3+27, вік 56 років, бонітет 18, середній діаметр 28 сантиметрів, середня висота 27 метрів, повнота 0,7, тип лісу Д3 ГД, рельєф рівнинний, експозиція _____, ґрунт _____, підріст _____, підлісок _____

Лісопатологічна характеристика насадження
Вид пошкодження насадження (лісова пожежа, буревій, сніголам, обледеніння, відмирання та всихання дерев, захаращеність, об'їдання шкідниками хвої/листя, наявність гусені, масовий літ метеликів, опадання хвої/листя, відлучення кори на стовбурах та інші ознаки, не характерні для нормального стану дерев) короїт з жуків

Ступінь пошкодження, ураження: слабке (поодинокі, слабе, середнє, сильне)

Вид розподілу пошкоджених дерев: груповий (поодинокий, груповий, куртинний)

Обсяг ушкодженої деревини на 1 гектарі (окомірно) 20 куб. метрів, у тому числі сухостійної 20 куб. метрів

Ознаки погіршення стану лісових насаджень виявив:

Майстер лісу

(посада)

24 02 20 21 року

Лісничий

(лісничий (помічник лісничого))

15 03 20 21 року

[підпис]

(підпис)

[підпис]

(підпис)

Ковалок В.П.

(ініціали та прізвище)

Маліновський М.М.

(ініціали та прізвище)

Висновок інженера відділу (сектору) охорони і захисту лісу державного лісогосподарського (лісомисливського) підприємства або представника державного спеціалізованого лісозахисного підприємства щодо необхідності здійснення лісозахисних чи інших заходів з поліпшення санітарного стану лісів за результатами огляду санітарного стану лісової ділянки: потреба санітарної рубки видіркової.

інженер 031

(посада)

03 20 21 року

(підпис)

[підпис]

Білецький В.В.

(ініціали та прізвище)

ПОВІДОМЛЕННЯ
про появу ознак погіршення санітарного стану лісових насаджень

Житомирська

(Автономна Республіка Крим, область)

ДП «Новоград-Волинське ДЛМГ»

(найменування власника лісів, постійного лісокористувача)

Лісництво

Пилиповецьке

урочище

квартал № 63

виділ № 21

ділянка №

площа 0,5 гектарів

Таксаційна характеристика насадження

Склад 70% Бетт + 30%, вік 30 років, бонітет 1, середній діаметр 36 сантиметрів, середня висота 20 метрів, повнота 0,6, тип лісу ДСГД, рельєф рівнинний, експозиція, ґрунт, підріст, підлісок

Лісопатологічна характеристика насадження

Вид пошкодження насадження (лісова пожежа, буревій, сніголам, обледеніння, відмирання та всихання дерев, захаращеність, об'їдання шкідниками хвої/листя, наявність гусені, масовий літ метеликів, опадання хвої/листя, відлущення кори на стовбурах та інші ознаки, не характерні для нормального стану дерев) білоїї

Ступінь пошкодження, ураження

слабке

[поодинокі, слабке, середнє, сильне]

Вид розподілу пошкоджених дерев:

груповий

[поодинокий, груповий, куртинний]

Обсяг ушкодженої деревини на 1 гектарі (окомірно) 25 куб. метрів, у тому числі сухостійної 25 куб. метрів

Ознаки погіршення стану лісових насаджень виявив:

Майстер лісу

(посада)

Дир.

(підпис)

Денис А.М.

(ініціали та прізвище)

15 02 2021 року

Лісничий

(лісничий (помічник лісничого)

[підпис]

(підпис)

Майновський М.М.

(ініціали та прізвище)

15 03 2021 року

Висновок інженера відділу (сектору) охорони і захисту лісу державного лісгосподарського (лісомисливського) підприємства або представника державного спеціалізованого лісозахисного підприємства щодо необхідності здійснення лісозахисних чи інших заходів з поліпшення санітарного стану лісів за результатами огляду санітарного стану лісової ділянки: потреба санітарної рубки вибіркової

інженер В.В.

(посада)

[підпис]

(підпис)

Білецький В.В.

(ініціали та прізвище)

01 2021 року

ПОВІДОМЛЕННЯ
про появу ознак погіршення санітарного стану лісових насаджень

Житомирська
(Автономна Республіка Крим, область)
ДП «Новоград-Волинське ДЛМГ»
(найменування власника лісів, постійного лісокористувача)
Лісництво Пилипове урочище _____
квартал № 68 виділ № 12 ділянка № _____ площа 3,1 гектарів

7 кл. 2 бп. 1/3 + 1/3 + 1/3 Таксаційна характеристика насадження
Склад _____, вік 75 років, бонітет 1, середній діаметр 32 сантиметрів, середня висота 27 метрів, повнота 0,6, тип лісу ДС ГД, рельєф рівнинний, експозиція _____, ґрунт _____, підріст _____, підлісок _____

Лісопатологічна характеристика насадження

Вид пошкодження насадження (лісова пожежа, буревій, сніголам, обледеніння, відмирання та всихання дерев, захаращеність, об'їдання шкідниками хвої/листя, наявність гусені, масовий літ метеликів, опадання хвої/листя, відлучення кори на стовбурах та інші ознаки, не характерні для нормального стану дерев) вигорів

Ступінь пошкодження, ураження: слабке (поодинокі, слабке, середнє, сильне)

Вид розподілу пошкоджених дерев: груповий (поодинокі, груповий, куртинний)

Обсяг ушкодженої деревини на 1 гектарі (окомірно) 25 куб. метрів, у тому числі сухостійної 25 куб. метрів

Ознаки погіршення стану лісових насаджень виявив:

майстер лісу ДН Демчук А.М.
(посада) (підпис) (ініціали та прізвище)
19 02 20 21 року

лісничий [підпис] Маліновський М.М.
(лісничий (помічник лісничого) (підпис) (ініціали та прізвище)
15 03 20 21 року

Висновок інженера відділу (сектору) охорони і захисту лісу державного лісогосподарського (лісомисливського) підприємства або представника державного спеціалізованого лісозахисного підприємства щодо необхідності здійснення лісозахисних чи інших заходів з поліпшення санітарного стану лісів за результатами огляду санітарного стану лісової ділянки: Потребують санітарної рубки вибіркової.

інженер 031 [підпис] Білецький В.В.
(посада) (підпис) (ініціали та прізвище)
03 20 21 року

ПОВІДОМЛЕННЯ
про появу ознак погіршення санітарного стану лісових насаджень

Житомирська
(Автономна Республіка Крим, область)
ДП «Новоград-Волинське ДЛМГ»
(найменування власника лісів, постійного лісокористувача)
Лісництво Пилиповецьке урочище _____
квартал № 15 виділ № 14 ділянка № _____ площа 2,8 гектарів

Таксаційна характеристика насадження
Склад 10 Дз + СЗ + Бп + Гз вік 81 років, бонітет 1, середній діаметр 28 сантиметрів, середня висота 25 метрів, повнота 0,6, тип лісу СЗГД, рельєф рівнинний, експозиція _____, ґрунт _____, підріст _____, підлісок _____

Лісопатологічна характеристика насадження
Вид пошкодження насадження (лісова пожежа, буревій, сніголам, обледеніння, відмирання та всихання дерев, захаращеність, об'їдання шкідниками хвої/листя, наявність гусені, масовий літ метеликів, опадання хвої/листя, відлущення кори на стовбурах та інші ознаки не характерні для нормального стану дерев) Вітровал

Ступінь пошкодження, ураження: повдлинне [поодинокі, слабке, середнє, сильне]

Вид розподілу пошкоджених дерев: повдлинний (поодинокий, груповий, куртинний)

Обсяг ушкодженої деревини на 1 гектарі (окомірно) 10 куб. метрів, у тому числі сухостійної 10 куб. метрів

Ознаки погіршення стану лісових насаджень виявив:

майстер лісу
(посада)
19 02 20 21 року
лісничий
(лісничий (помічник лісничого))

Сер
(підпис)
ВР
(підпис)

Сезлер Р.В.
(ініціали та прізвище)
Маліновський М.М.
(ініціали та прізвище)

15 03 20 21 року

Висновок інженера відділу (сектору) охорони і захисту лісу державного лісогосподарського (лісомисливського) підприємства або представника державного спеціалізованого лісозахисного підприємства щодо необхідності здійснення лісозахисних чи інших заходів з поліпшення санітарного стану лісів за результатами огляду санітарного стану лісової ділянки: Потребує ліквідації та харашення.

інженер 03.1
(посада)
03 20 21 року

Віщук
(підпис)

Білецький Ю.В.
(ініціали та прізвище)

ПОВІДОМЛЕННЯ
про появу ознак погіршення санітарного стану лісових насаджень

Житомирська
(Автономна Республіка Крим, область)
ДП «Новоград-Волинське ДЛМГ»
(найменування власника лісів, постійного лісокористувача)
Лісництво Пилиповецьке урочище _____
квартал № 37 виділ № 16 ділянка № _____ площа 3,0 гектарів

Таксаційна характеристика насадження
Склад 10 Д3 + Лн9 + Г3 + Бн вік 52 років, бонітет 1а, середній діаметр 26 сантиметрів, середня висота 22 метрів, повнота 0,7, тип лісу Д3ГД, рельєф рівнинний, експозиція _____, ґрунт _____, підріст _____, підлісок _____

Лісопатологічна характеристика насадження
Вид пошкодження насадження (лісова пожежа, буревій, сніголам, обледеніння, відмирання та всихання дерев, захаращеність, об'їдання шкідниками хвої/листя, наявність гусені, масовий літ метеликів, опадання хвої/листя, відлущення кори на стовбурах та інші ознаки, не характерні для нормального стану дерев) Витривал

Ступінь пошкодження ураження: поодинокі (поодинокі, слабке, середнє, сильне)

Вид розподілу пошкоджених дерев: поодинокий (поодинокий, груповий, куртинний)

Обсяг ушкодженої деревини на 1 гектарі (окомірно) 15 куб. метрів, у тому числі сухостійної 15 куб. метрів

Ознаки погіршення стану лісових насаджень виявив:

Майстер лісу
(посада)
М 02 20 21 року
Лісничий
(лісничий (помічник лісничого)

СВ
(підпис)
СВ
(підпис)

Сезлер РВ
(ініціали та прізвище)
Маліновський М.М.
(ініціали та прізвище)

15 03 20 21 року

Висновок інженера відділу (сектору) охорони і захисту лісу державного лісгосподарського (лісомисливського) підприємства або представника державного спеціалізованого лісозахисного підприємства щодо необхідності здійснення лісозахисних чи інших заходів з поліпшення санітарного стану лісів за результатами огляду санітарного стану лісової ділянки: потребує ліквідації; заповнення

Інженер ВЗЛ
(посада)

ВМ
(підпис)

Білецький РВ
(ініціали та прізвище)

03 20 21 року

(ініціали та прізвище)

ПОВІДОМЛЕННЯ
про появу ознак погіршення санітарного стану лісових насаджень

Житомирська
(Автономна Республіка Крим, область)
ДП «Новоград-Волинське ДЛМГ»
(найменування власника лісів, постійного лісокористувача)
Лісництво Пилиповіцке урочище _____
квартал № 58 виділ № 6 ділянка № _____ площа 0,4 гектарів

Таксаційна характеристика насадження
Склад 10 Д3 + Г3 + 0С вік 75 років, бонітет 1, середній діаметр 32 сантиметрів, середня висота 25 метрів, повнота 0,2, тип лісу Д3 ГД, рельєф рівнинний, експозиція _____, ґрунт _____, підріст _____, підлісок _____

Лісопатологічна характеристика насадження
Вид пошкодження насадження (лісова пожежа, буревій, сніголам, обледеніння, відмирання та всихання дерев, захаращеність, об'їдання шкідниками хвої/листя, наявність гусені, масовий літ метеликів, опадання хвої/листя, відлущення кори на стовбурах та інші ознаки, не характерні для нормального стану дерев) вигоріли

Ступінь пошкодження, ураження: повдинок (поодинокі, слабке, середнє, сильне)
Вид розподілу пошкоджених дерев: подинний (поодинокий, груповий, куртинний)
Обсяг ушкодженої деревини на 1 гектарі (окомірно) 10 куб. метрів, у тому числі сухосійної 10 куб. метрів

Ознаки погіршення стану лісових насаджень виявив:
майстер лісу (посада) ДН (підпис) Демчук А. М. (ініціали та прізвище)
19 02 20 21 року
лісничий (лісничий (помічник лісничого)) ДН (підпис) Маліновський М. М. (ініціали та прізвище)
15 03 20 21 року

Висновок інженера відділу (сектору) охорони чи захисту лісу державного лісогосподарського (лісомисливського) підприємства або представника державного спеціалізованого лісозахисного підприємства щодо необхідності здійснення лісозахисних чи інших заходів з поліпшення санітарного стану лісів за результатами огляду санітарного стану лісової ділянки: Потребна ліквідація захаращень
інженер (посада) В. М. Ш. (підпис) Біласуцький Ю. В. (ініціали та прізвище)
03 20 21 року

ПОВІДОМЛЕННЯ
про появу ознак погіршення санітарного стану лісових насаджень

Житомирська
(Автономна Республіка Крим, область)
ДП «Новоград-Волинське ДЛМГ»
(найменування власника лісів, постійного лісокористувача)

Лісництво Пичівське урочище _____
квартал № 25 виділ № 36 ділянка № _____ площа 1.1 гектарів

Таксаційна характеристика насадження

Склад 6Бп30п10с, вік 75 років, бонітет 2, середній діаметр 24 сантиметрів, середня висота 24 метрів, повнота 0.7, тип лісу сг12с, рельєф рівнинний, експозиція _____, ґрунт _____, підріст _____, підлісок _____

Лісопатологічна характеристика насадження

Вид пошкодження насадження (лісова пожежа, буревій, сніголам, обледеніння, відмирання та всихання дерев, захарашеність, об'їдання шкідниками хвої/листя, наявність гусені, масовий літ метеликів, опадання хвої/листя, відлущення кори на стовбурах та інші ознаки, не характерні для нормального стану дерев) _____

Ступінь пошкодження, ураження: середнє (поодинокі, слабке, середнє, сильне)

Вид розподілу пошкоджених дерев: груповий (поодинокий, груповий, куртинний)

Обсяг ушкодженої деревини на 1 гектарі (окомірно) 15 куб. метрів, у тому числі сухостійної 10 куб. метрів

Ознаки погіршення стану лісових насаджень виявив:

Майстер лісу

(посада)

11 02 2021 року

Д.І.

(підпис)

Данилов В. В.

(ініціали та прізвище)

Лісничий

(лісничий (помічник лісничого))

15 02 2021 року

З.

(підпис)

Зінчук В. В.

(ініціали та прізвище)

Висновок інженера відділу (сектору) охорони і захисту лісу державного лісогосподарського (лісомисливського) підприємства або представника державного спеціалізованого лісозахисного підприємства щодо необхідності здійснення лісозахисних чи інших заходів з поліпшення санітарного стану лісів за результатами огляду санітарного стану лісової ділянки: потребує СРВ

ІНЖЕНЕР ЛІСОПАТОЛОГ

(посада)

23 02 2021 року

Вітницький

(підпис)

Білецький В. О.

(ініціали та прізвище)

ПОВІДОМЛЕННЯ
про появу ознак погіршення санітарного стану лісових насаджень

Житомирська
(Автономна Республіка Крим, область)
ДП «Новоград-Волинське ДЛМГ»
(найменування власника лісів, постійного лісокористувача)

Лісництво Піщівське урочище _____
квартал № 34 виділ № 8 ділянка № _____ площа 3,1 гектарів

Таксаційна характеристика насаджень

Склад 69.35% 123 вік 85 років, бонітет 1, середній діаметр 32 сантиметрів, середня висота 26,0 метрів, повнота 0,8, тип лісу ВУДС, рельєф рівнинний, експозиція _____, ґрунт _____, підріст _____, підлісок _____

Лісопатологічна характеристика насаджень

Вид пошкодження насаджень (лісова пожежа, буревій, сніголам, обледеніння, відмирання та всихання дерев, захаращеність, об'їдання шкідниками хвої/листя, наявність гусені, масовий літ метеликів, опадання хвої/листя, відлущення кори на стовбурах та інші ознаки, не характерні для нормального стану дерев) _____

Вершинний короз
Ступінь пошкодження, ураження: Слабке (поодинокі, слабке середнє сильне)

Вид розподілу пошкоджених дерев: груповий (поодинокі, групові, куртинами)

Обсяг ушкодженої деревини на 1 гектарі (окомірно) 20 куб. метрів, у тому числі сухостійної 12 куб. метрів

Ознаки погіршення стану лісових насаджень виявив:

Майстер лісу

(посада)

11 02 2021 року

Лісничий

(лісничий (помічник лісничого)

15 02 2021 року

Ду

(підпис)

З

(підпис)

Данілов В.В.

(ініціали та прізвище)

Зінчук В. В.

(ініціали та прізвище)

Висновок інженера відділу (сектору) охорони і захисту лісу державного лісогосподарського (лісомисливського) підприємства або представника державного спеціалізованого лісозахисного підприємства щодо необхідності здійснення лісозахисних інших заходів з поліпшення санітарного стану лісів за результатами огляду санітарного стану лісової ділянки: потребує СРВ

ІНЖЕНЕР ЛІСОПАТОЛОГ

(посада)

23 02 2021 року

Білецький

(підпис)

Білецький В. О.

(ініціали та прізвище)

ПОВІДОМЛЕННЯ
про появу ознак погіршення санітарного стану лісових насаджень

Житомирська
(Автономна Республіка Крим, область)
ДП «Новоград-Волинське ДЛМГ»
(найменування власника лісів, постійного лісокористувача)

Лісництво Пищівське урочище _____
квартал № 38 виділ № 30 ділянка № _____ площа 3.2 гектарів

Таксаційна характеристика насадження

Склад ББП 20С 19 10, вік 75 років, бонітет 1, середній діаметр 32 сантиметрів, середня висота 28 метрів, повнота 0.7, тип лісу С 3 П Д С, рельєф рівнинний, експозиція _____, ґрунт _____, підріст _____, підлісок _____

Лісопатологічна характеристика насадження

Вид пошкодження насадження (лісова пожежа, буревій, сніголам, обледеніння, відмирання та всихання дерев, захаращеність, об'їдання шкідниками хвої/листя, наявність гусені, масовий літ метеликів, опадання хвої/листя, відлущення кори на стовбурах та інші ознаки, не характерні для нормального стану дерев) Витривал

Ступінь пошкодження, ураження: середнє (поодинокі, слабке, середнє, сильне)

Вид розподілу пошкоджених дерев: груповий (поодинокі, групові, жужняк)

Обсяг ушкодженої деревини на 1 гектарі (окомірно) 30 куб. метрів, у тому числі сухостійної 18 куб. метрів

Ознаки погіршення стану лісових насаджень виявив:

Майстер лісу

(посада)

11 02 20 21 року

[підпис]
(підпис)

Тюсєв С. С.
(ініціали та прізвище)

Лісничий

(лісничий (помічник лісничого)

15 02 20 21 року

[підпис]
(підпис)

Зінчук В. В.
(ініціали та прізвище)

Висновок інженера відділу (сектору) охорони і захисту лісу державного лісогосподарського (лісомисливського) підприємства або представника державного спеціалізованого лісозахисного підприємства щодо необхідності здійснення лісозахисних чи інших заходів з поліпшення санітарного стану лісів за результатами огляду санітарного стану лісової ділянки: потребує СРВ

ІНЖЕНЕР ЛІСОПАТОЛОГ

(посада)

23 02 20 21 року

[підпис]
(підпис)

Білецький В. О.
(ініціали та прізвище)

ПОВІДОМЛЕННЯ
про появу ознак погіршення санітарного стану лісових насаджень

Житомирська
(Автономна Республіка Крим, область)
ДП «Новоград-Волинське ДЛМГ»
(найменування власника лісів, постійного лісокористувача)

Лісництво Пичієське урочище _____
квартал № 39 виділ № 14 ділянка № _____ площа 2,1 гектарів

Таксаційна характеристика насадження

Склад 6 Бп 2 Г 4 Д 1 10 С вік 10 років, бонітет 1, середній діаметр 26 сантиметрів, середня висота 25 метрів, повнота 0,7, тип лісу С 3 Т 10 С, рельєф рівнинний, експозиція _____, ґрунт _____, підріст _____, підлісок _____

Лісопатологічна характеристика насадження

Вид пошкодження насадження (лісова пожежа, буревій, сніголам, обледеніння, відмирання та всихання дерев, захаращеність, об'їдання шкідниками хвої/листя, наявність гусені, масовий літ метеликів, опадання хвої/листя, відлущення кори на стовбурах та інші ознаки, не характерні для нормального стану дерев) _____

Випробою
Ступінь пошкодження, ураження: середнє (поодинокі, слабке, середнє, сильне)

Вид розподілу пошкоджених дерев: груповий (поодинокий, груповий, куртинами)

Обсяг ушкодженої деревини на 1 гектарі (окомірно) 25 куб. метрів, у тому числі сухостійної 20 куб. метрів

Ознаки погіршення стану лісових насаджень виявив:

Майстер лісу

(посада)

11 02 2021 року

(підпис)

Тюсєв М. С.
(ініціали та прізвище)

Лісничий

(лісничий (помічник лісничого))

15 02 2021 року

(підпис)

Зінчук В. В.
(ініціали та прізвище)

Висновок інженера відділу (сектору) охорони і захисту лісу державного лісогосподарського (лісомисливського) підприємства або представника державного спеціалізованого лісозахисного підприємства щодо необхідності здійснення лісозахисних та інших заходів з поліпшення санітарного стану лісів за результатами огляду санітарного стану лісової ділянки: потребує СРВ

ІНЖЕНЕР ЛІСОПАТОЛОГ

(посада)

23 02 2021 року

(підпис)

Білецький В. О.
(ініціали та прізвище)

ПОВІДОМЛЕННЯ
про появу ознак погіршення санітарного стану лісових насаджень

Житомирська
(Автономна Республіка Крим, область)
ДП «Новоград-Волинське ДЛМГ»
(найменування власника лісів, постійного лісокористувача)

Лісництво Пичівське урочище _____
квартал № 62 виділ № 20 ділянка № _____ площа 1.2 гектарів

Таксаційна характеристика насадження

Склад 10 ЯС + 21, вік 58 років, бонітет 15, середній діаметр 28 сантиметрів, середня висота 28 метрів, повнота 0,7, тип лісу СЗГД, рельєф рівнинний, експозиція _____, ґрунт _____, підріст _____, підлісок _____

Лісопатологічна характеристика насадження

Вид пошкодження насадження (лісова пожежа, буревій, сніголам, обледеніння, відмирання та всихання дерев, захаращеність, об'їдання шкідниками хвої/листя, наявність гусені, масовий літ метеликів, опадання хвої/листя, відлущення кори на стовбурах та інші ознаки, не характерні для нормального стану дерев) _____

Корінь тинькоград
Ступінь пошкодження, ураження: середнє (поодинокі, слабке середнє)

Вид розподілу пошкоджених дерев: груповий (поодинокий, груповий, куриний)

Обсяг ушкодженої деревини на 1 гектарі (окомірно) 15 куб. метрів, у тому числі сухостійної 13 куб. метрів

Ознаки погіршення стану лісових насаджень виявив:

Майстер лісу

(посада)

11 02 2021 року

(підпис)

Тисць П.Г.
(ініціали та прізвище)

Лісничий

(лісничий (помічник лісничого)

15 02 2021 року

(підпис)

Зінчук В. В.
(ініціали та прізвище)

Висновок інженера відділу (сектору) охорони і захисту лісу державного лісогосподарського (лісомисливського) підприємства або представника державного спеціалізованого лісозахисного підприємства щодо необхідності здійснення лісозахисних інших заходів з поліпшення санітарного стану лісів за результатами огляду санітарного стану лісової ділянки: потребує СРВ

ІНЖЕНЕР ЛІСОПАТОЛОГ

(посада)

23 02 2021 року

(підпис)

Білецький В. О.
(ініціали та прізвище)

ПОВІДОМЛЕННЯ
про появу ознак погіршення санітарного стану лісових насаджень

Житомирська
(Автономна Республіка Крим, область)
ДП «Новоград-Волинське ДЛМГ»
(найменування власника лісів, постійного лісокористувача)

Лісництво Пущівське урочище _____
квартал № 67 виділ № 30 ділянка № _____ площа 5.4 гектарів

Таксаційна характеристика насадження

Склад ББ120С224 вік 75 років, бонітет 1, середній діаметр 30 сантиметрів, середня висота 2 метрів, повнота 0.7, тип лісу СЗП, рельєф рівнинний, експозиція _____, ґрунт _____, підріст _____, підлісок _____

Лісопатологічна характеристика насадження

Вид пошкодження насадження (лісова пожежа, буревій, сніголам, обледеніння, відмирання та всихання дерев, захаращеність, об'їдання шкідниками хвої/листя, наявність гусені, масовий літ метеликів, опадання хвої/листя, відлущення кори на стовбурах та інших ознаки, не характерні для нормального стану дерев) _____

Ступінь пошкодження, ураження: середнє (поодинокі, слабке середнє)

Вид розподілу пошкоджених дерев: груповий (поодинокі, групові, купчасті)

Обсяг ушкодженої деревини на 1 гектарі (околірно) 2.0 куб. метрів, у тому числі сухостійної 1.0 куб. метрів

Ознаки погіршення стану лісових насаджень виявив:

Майстер лісу

(посада)

11 02 2021 року

(підпис)

(ініціали та прізвище)

Лісничий

(лісничий (помічник
лісничого)

15 02 2021 року

(підпис)

Зінчук В. В.
(ініціали та прізвище)

Висновок інженера відділу (сектору) охорони і захисту лісу державного лісогосподарського (лісомисливського) підприємства або представника державного спеціалізованого лісозахисного підприємства щодо необхідності здійснення лісозахисних та інших заходів з поліпшення санітарного стану лісів за результатами огляду санітарного стану лісової ділянки: потребує СРВ

ІНЖЕНЕР ЛІСОПАТОЛОГ

(посада)

23 02 2021 року

(підпис)

Білецький В. О.
(ініціали та прізвище)

ПОВІДОМЛЕННЯ
про появу ознак погіршення санітарного стану лісових насаджень

Житомирська
(Автономна Республіка Крим, область)
ДП «Новоград-Волинське ДЛМГ»
(найменування власника лісів, постійного лісокористувача)

Лісництво Пичівське урочище _____
квартал № 70 виділ № 14 ділянка № _____ площа 2,5 гектарів

Таксаційна характеристика насадження

Склад 89 202, вік 71 років, бонітет 15 середній діаметр 36 сантиметрів, середня висота 30 метрів, повнота 0,7, тип лісу С3ГДС, рельєф рівнинний, експозиція _____, ґрунт _____, підріст _____, підлісок _____

Лісопатологічна характеристика насадження

Вид пошкодження насадження (лісова пожежа, буревій, сніголам, обледеніння, відмирання та всихання дерев, захаращеність, об'їдання шкідниками хвої/листя, наявність гусені, масовий літ метеликів, опадання хвої/листя, відлущення кори на стовбурах та інші ознаки, не характерні для нормального стану дерев) _____

Вершинний корінь
Ступінь пошкодження, ураження: слабке (поодинокі, слабке середнє
сильне)

Вид розподілу пошкоджених дерев: груповий (поодинокі, груповий)

Обсяг ушкодженої деревини на 1 гектарі (окомірно) 25 куб. метрів, у тому числі сухостійної 23 куб. метрів

Ознаки погіршення стану лісових насаджень виявив:

Майстер лісу

(посада)

11 02 2021 року

(підпис)

Зринчук М. В.
(ініціали та прізвище)

Лісничий

(лісничий (помічник
лісничого)

15 02 2021 року

(підпис)

Зінчук В. В.
(ініціали та прізвище)

Висновок інженера відділу (сектору) охорони і захисту лісу державного лісогосподарського (лісомисливського) підприємства або представника державного спеціалізованого лісозахисного підприємства щодо необхідності здійснення лісозахисних інших заходів з поліпшення санітарного стану лісів за результатами огляду санітарного стану лісової ділянки: потребує СРВ

ІНЖЕНЕР ЛІСОПАТОЛОГ

(посада)

23 02 2021 року

(підпис)

Білецький В. О.
(ініціали та прізвище)

ПОВІДОМЛЕННЯ
про появу ознак погіршення санітарного стану лісових насаджень

_____ Житомирська _____
(Автономна Республіка Крим, область)
_____ ДП «Новоград-Волинське ДЛМГ» _____
(найменування власника лісів, постійного лісокористувача)

Лісництво Пичівське урочище _____
квартал № 81 виділ № 27 ділянка № _____ площа 1,5 гектарів

Таксаційна характеристика насадження

Склад 99191E, вік 71 років, бонітет 19, середній діаметр 28 сантиметрів, середня висота 27 метрів, повнота 0,7, тип лісу С1 ГДС, рельєф рівнинний, експозиція _____, ґрунт _____, підріст _____, підлісок _____

Лісопатологічна характеристика насадження

Вид пошкодження насадження (лісова пожежа, буревій, сніголам, обледеніння, відмирання та всихання дерев, захаращеність, об'їдання шкідниками хвої/листя, наявність гусені, масовий літ метеликів, опадання хвої/листя, відлущення кори на стовбурах та інші ознаки, не характерні для нормального стану дерев) _____

Вершинний корою
Ступінь пошкодження, ураження: слабке (поодинокі, слабке, середнє, сильне)

Вид розподілу пошкоджених дерев: груповий (поодинокі, груповий, кучерявий)

Обсяг ушкодженої деревини на 1 гектарі (окомірно) 20 куб. метрів, у тому числі сухостійної 18 куб. метрів

Ознаки погіршення стану лісових насаджень виявив:

<u>Майстер лісу</u> (посада) <u>11 02</u> 20 <u>21</u> року	<u>В</u> (підпис)	<u>Тихонов С В</u> (ініціали та прізвище)
<u>Лісничий</u> (лісничий (помічник лісничого)) <u>15 02</u> 20 <u>21</u> року	<u>В</u> (підпис)	<u>Зінчук В. В.</u> (ініціали та прізвище)

Висновок інженера відділу (сектору) охорони і захисту лісу державного лісогосподарського (лісомисливського) підприємства або представника державного спеціалізованого лісозахисного підприємства щодо необхідності здійснення лісозахисних та інших заходів з поліпшення санітарного стану лісів за результатами огляду санітарного стану лісової ділянки: потребує СРВ

<u>ІНЖЕНЕР ЛІСОПАТОЛОГ</u> (посада) <u>23 02</u> 20 <u>21</u> року	<u>Віщук</u> (підпис)	<u>Білецький В. О.</u> (ініціали та прізвище)
--	--------------------------	--

ПОВІДОМЛЕННЯ
про появу ознак погіршення санітарного стану лісових насаджень

Житомирська
(Автономна Республіка Крим, область)
ДП «Новоград-Волинське ДЛМГ»
(найменування власника лісів, постійного лісокористувача)

Лісництво Пичівське урочище _____
квартал № 81 виділ № 30 ділянка № _____ площа 0,4 гектарів

Таксаційна характеристика насадження

Склад 6 б 4 9 а е вік 71 років, бонітет 1 а середній діаметр 28 сантиметрів, середня висота 22 метрів, повнота 0,2, тип лісу С3 П, рельєф рівнинний, експозиція _____, ґрунт _____, підріст _____, підлісок _____

Лісопатологічна характеристика насадження

Вид пошкодження насадження (лісова пожежа, буревій, сніголам, обледеніння, відмирання та всихання дерев, захаращеність, об'їдання шкідниками хвої/листя, наявність гусені, масовий літ метеликів, опадання хвої/листя, відлущення кори на стовбурах та інші ознаки, не характерні для нормального стану дерев)

Вершинний сорог
Ступінь пошкодження, ураження: слабке (поодинокі, слабке, середнє, сильне)

Вид розподілу пошкоджених дерев: груповий (поодинокий, груповий, куртина)

Обсяг ушкодженої деревини на 1 гектарі (окомірно) 15 куб. метрів, у тому числі сухостійної 15 куб. метрів

Ознаки погіршення стану лісових насаджень виявив:

Майстер лісу

(посада)

11 02 2021 року

(підпис)

Михайло С. В.
(ініціали та прізвище)

Лісничий

(лісничий (помічник лісничого)

15 02 2021 року

(підпис)

Зінчук В. В.
(ініціали та прізвище)

Висновок інженера відділу (сектору) охорони і захисту лісу державного лісогосподарського (лісомисливського) підприємства або представника державного спеціалізованого лісозахисного підприємства щодо необхідності здійснення лісозахисних та інших заходів з поліпшення санітарного стану лісів за результатами огляду санітарного стану лісової ділянки: потребує СРВ

ІНЖЕНЕР ЛІСОПАТОЛОГ

(посада)

23 02 2021 року

(підпис)

Білецький В. О.
(ініціали та прізвище)

ПОВІДОМЛЕННЯ
про появу ознак погіршення санітарного стану лісових насаджень

Житомирська
(Автономна Республіка Крим, область)
ДП «Новоград-Волинське ДЛМГ»
(найменування власника лісів, постійного лісокористувача)
Лісництво Пичіюське урочище _____
квартал № 81 виділ № 67 ділянка № _____ площа 40 гектарів

Таксаційна характеристика насадження

Склад 5Бп3Дз2Ос, вік 75 років, бонітет 1, середній діаметр 32 сантиметрів, середня висота 26 метрів, повнота 0,6, тип лісу СЗГФ, рельєф рівнинний, експозиція _____, ґрунт _____, підріст _____, підлісок _____

Лісопатологічна характеристика насадження

Вид пошкодження насадження (лісова пожежа, буревій, сніголам, обледеніння, відмирання та всихання дерев, захаращеність, об'їдання шкідниками хвої/листя, наявність гусені, масовий літ метеликів, опадання хвої/листя, відлущення кори на стовбурах та інші ознаки, не характерні для нормального стану дерев) Вітровал

Ступінь пошкодження, ураження: середнє (поодинокі, слабкі, середні, сильні)

Вид розподілу пошкоджених дерев: груповий (поодинокі, групові, кузовні)

Обсяг ушкодженої деревини на 1 гектарі (окомірно) 20 куб. метрів, у тому числі сухостійної 12 куб. метрів

Ознаки погіршення стану лісових насаджень виявив:

<u>Майстер лісу</u> (посада) <u>11 02</u> 20 <u>21</u> року	<u>Р</u> (підпис)	<u>Тихонов С.В.</u> (ініціали та прізвище)
<u>Лісничий</u> (лісничий (помічник лісничого) <u>15 02</u> 20 <u>21</u> року	<u>В</u> (підпис)	<u>Зінчук В. В.</u> (ініціали та прізвище)

Висновок інженера відділу (сектору) охорони і захисту лісу державного лісогосподарського (лісомисливського) підприємства або представника державного спеціалізованого лісозахисного підприємства щодо необхідності здійснення лісозахисних та інших заходів з поліпшення санітарного стану лісів за результатами огляду санітарного стану лісової ділянки: потребує СРВ

<u>ІНЖЕНЕР ЛІСОПАТОЛОГ</u> (посада) <u>23 02</u> 20 <u>21</u> року	<u>Білецький В. О.</u> (підпис)	<u>Білецький В. О.</u> (ініціали та прізвище)
--	------------------------------------	--

ПОВІДОМЛЕННЯ
про появу ознак погіршення санітарного стану лісових насаджень

Житомирська
(Автономна Республіка Крим, область)
ДП «Новоград-Волинське ДЛМГ»
(найменування власника лісів, постійного лісокористувача)
Лісництво Піщівське урочище _____
квартал № 84 виділ № 5 ділянка № 2 площа 2,0 гектарів

Таксаційна характеристика насадження
Склад 60% Дуб 15% Ос 15% вік 80 років, бонітет 1, середній діаметр 26 сантиметрів, середня висота 25 метрів, повнота 0,7 тип лісу С-3 ГД рельєф рівнинний експозиція _____, ґрунт _____, підріст _____, підлісок _____

Лісопатологічна характеристика насадження
Вид пошкодження насадження (лісова пожежа, буревій, сніголам, обледеніння, відмирання та всихання дерев, захаращеність, об'їдання шкідниками хвої/листя, наявність гусені, масовий літ метеликів, опадання хвої/листя, відлущення кори на стовбурах та інші ознаки, не характерні для нормального стану дерев) Витравля

Ступінь пошкодження, ураження: середнє (поодинокі, слабке, середнє, сильне)

Вид розподілу пошкоджених дерев: груповий (поодинокі, групові, кучеряві)

Обсяг ушкодженої деревини на 1 гектарі (околірно) 25 куб. метрів, у тому числі сухостійної 20 куб. метрів

Ознаки погіршення стану лісових насаджень виявив:

Майстер лісу

(посада)

11 02 2021 року

Лісничий

(лісничий (помічник лісничого))

15 02 2021 року

[підпис]
(підпис)

Франчук М. А.
(ініціали та прізвище)

[підпис]
(підпис)

Зінчук В. В.
(ініціали та прізвище)

Висновок інженера відділу (сектору) охорони і захисту лісу державного лісогосподарського (лісомисливського) підприємства або представника державного спеціалізованого лісозахисного підприємства щодо необхідності здійснення лісозахисних чи інших заходів з поліпшення санітарного стану лісів за результатами огляду санітарного стану лісової ділянки: потребує СРВ

ІНЖЕНЕР ЛІСОПАТОЛОГ

(посада)

23 02 2021 року

[підпис]
(підпис)

Білецький В. О.
(ініціали та прізвище)

ПОВІДОМЛЕННЯ
про появу ознак погіршення санітарного стану лісових насаджень

Житомирська
(Автономна Республіка Крим, область)
ДП «Новоград-Волинське ДЛМГ»
(найменування власника лісів, постійного лісокористувача)

Лісництво Пичівське урочище _____
квартал № 85 виділ № 9 ділянка № 2 площа 6,7 гектарів

Таксаційна характеристика насадження

Склад 60% 23% 1% 16% 4% 0% вік 81 років, бонітет 1, середній діаметр 32 сантиметрів, середня висота 28 метрів, повнота 0,7, тип лісу С3 ГД, рельєф рівнинний, експозиція _____, ґрунт _____, підріст _____, підлісок _____

Лісопатологічна характеристика насадження

Вид пошкодження насадження (лісова пожежа, буревій, сніголам, обледеніння, відмирання та всихання дерев, захаращеність, об'їдання шкідниками хвої/листя, наявність гусені, масовий літ метеликів, опадання хвої/листя, відлущення кори на стовбурах та інші ознаки, не характерні для нормального стану дерев) _____

Ступінь пошкодження, ураження: середнє (поодинокі, слабкі, середні, сильні)

Вид розподілу пошкоджених дерев: груповий (поодинокі, групові, кущові)

Обсяг ушкодженої деревини на 1 гектарі (окомірно) 20 куб. метрів, у тому числі сухостійної 20 куб. метрів

Ознаки погіршення стану лісових насаджень виявив:

Майстер лісу

(посада)

11 02 2021 року

Лісничий

(лісничий (помічник лісничого)

15 02 2021 року

(підпис)

(підпис)

(ініціали та прізвище)

(ініціали та прізвище)

Висновок інженера відділу (сектору) охорони і захисту лісу державного лісогосподарського (лісомисливського) підприємства або представника державного спеціалізованого лісозахисного підприємства щодо необхідності здійснення лісозахисних чи інших заходів з поліпшення санітарного стану лісів за результатами огляду санітарного стану лісової ділянки: **потребує СРВ**

ІНЖЕНЕР ЛІСОПАТОЛОГ

(посада)

23 02 2021 року

(підпис)

Білецький В. О.
(ініціали та прізвище)

ПОВІДОМЛЕННЯ
про появу ознак погіршення санітарного стану лісових насаджень

Житомирська
(Автономна Республіка Крим, область)
ДП «Новоград-Волинське ДЛМГ»
(найменування власника лісів, постійного лісокористувача)

Лісництво Пичівське урочище _____
квартал № 91 виділ № 3 ділянка № 1 площа 1 гектарів

Таксаційна характеристика насадження

Склад 6D33 G 15n, вік 85 років, бонітет 2, середній діаметр 30 сантиметрів, середня висота 26 метрів, повнота 0,7, тип лісу СЗГД, рельєф рівнинний, експозиція _____, ґрунт _____, підріст _____, підлісок _____

Лісопатологічна характеристика насадження

Вид пошкодження насадження (лісова пожежа, буревій, сніголам, обледеніння, відмирання та всихання дерев, захаращеність, об'їдання шкідниками хвої/листя, наявність гусені, масовий літ метеликів, опадання хвої/листя, відлущення кори на стовбурах та інші ознаки, не характерні для нормального стану дерев) _____

Вершинний короїд
Ступінь пошкодження, ураження: слабке (поодинокі, слабке середні)

Вид розподілу пошкоджених дерев: груповий (поодинокі, групові, кучеряві)

Обсяг ушкодженої деревини на 1 гектарі (окомірно) 15 куб. метрів, у тому числі сухостійної 15 куб. метрів

Ознаки погіршення стану лісових насаджень виявив:

Майстер лісу

(посада)

11 02 2021 року

[підпис]
(підпис)

Франчук С. А.
(ініціали та прізвище)

Лісничий

(лісничий (помічник
лісничого)

15 02 2021 року

[підпис]
(підпис)

Зінчук В. В.
(ініціали та прізвище)

Висновок інженера відділу (сектору) охорони і захисту лісу державного лісогосподарського (лісомисливського) підприємства або представника державного спеціалізованого лісозахисного підприємства щодо необхідності здійснення лісозахисних чи інших заходів з поліпшення санітарного стану лісів за результатами огляду санітарного стану лісової ділянки: потребує СРВ

ІНЖЕНЕР ЛІСОПАТОЛОГ

(посада)

23 02 2021 року

[підпис]
(підпис)

Білецький В. О.
(ініціали та прізвище)

ПОВІДОМЛЕННЯ
про появу ознак погіршення санітарного стану лісових насаджень

Житомирська
(Автономна Республіка Крим, область)
ДП «Новоград-Волинське ДЛМГ»
(найменування власника лісів, постійного лісокористувача)

Лісництво Пичівське урочище _____
квартал № 91 виділ № 9 ділянка № _____ площа 2.0 гектарів

Таксаційна характеристика насадження
Склад 4Д30, 2Бп1Г, вік 85 років, бонітет 1, середній діаметр 36 сантиметрів, середня висота 27 метрів, повнота _____, тип лісу СЗГД, рельєф рівнинний, експозиція _____, ґрунт _____, підріст _____, підлісок _____

Лісопатологічна характеристика насадження
Вид пошкодження насадження (лісова пожежа, буревій, сніголам, обледеніння, відмирання та всихання дерев, захаращеність, об'їдання шкідниками хвої/листя, наявність гусені, масовий літ метеликів, опадання хвої/листя, відлущення кори на стовбурах та інші ознаки, не характерні для нормального стану дерев) _____

Вітровал
Ступінь пошкодження, ураження: середнє (поодинокі, слабкі, середні, сильні)

Вид розподілу пошкоджених дерев: груповий (поодинокий, груповий, курчавий)

Обсяг ушкодженої деревини на 1 гектарі (окомірно) 30 куб. метрів, у тому числі сухостійної 28 куб. метрів

Ознаки погіршення стану лісових насаджень виявив:

Майстер лісу

(посада)

11 02 2021 року

Лісничий

(лісничий (помічник лісничого)

15 02 2021 року

(підпис)

(підпис)

Григор'єв С.В.
(ініціали та прізвище)

Зінчук В. В.
(ініціали та прізвище)

Висновок інженера відділу (сектору) охорони і захисту лісу державного лісогосподарського (лісомисливського) підприємства або представника державного спеціалізованого лісозахисного підприємства щодо необхідності здійснення лісозахисних та інших заходів з поліпшення санітарного стану лісів за результатами огляду санітарного стану лісової ділянки: потребує СРВ

ІНЖЕНЕР ЛІСОПАТОЛОГ

(посада)

23 02 2021 року

(підпис)

Білецький В. О.
(ініціали та прізвище)

ПОВІДОМЛЕННЯ
про появу ознак погіршення санітарного стану лісових насаджень

Житомирська
(Автономна Республіка Крим, область)
ДП «Новоград-Волинське ДЛМГ»
(найменування власника лісів, постійного лісокористувача)

Лісництво Пичівське урочище _____
квартал № 93 виділ № 19 ділянка № 1 площа 1,0 гектарів

Таксаційна характеристика насадження

Склад 643D215h+Oc, вік 84 років, бонітет 1a, середній діаметр 40 сантиметрів, середня висота 23 метрів, повнота 0,6, тип лісу С2ГДс, рельєф рівнинний, експозиція _____, ґрунт _____, підріст _____, підлісок _____

Лісопатологічна характеристика насадження

Вид пошкодження насадження (лісова пожежа, буревій, сніголам, обледеніння, відмирання та всихання дерев, захаращеність, об'їдання шкідниками хвої/листя, наявність гусені, масовий літ метеликів, опадання хвої/листя, відлущення кори на стовбурах та інші ознаки, не характерні для нормального стану дерев) _____

Ступінь пошкодження, ураження: Вершинний корінь слабке (поодинокі, слабке, середнє, сильне)

Вид розподілу пошкоджених дерев: груповий (поодинокі, груповий, курчавий)

Обсяг ушкодженої деревини на 1 гектарі (окомірно) 20 куб. метрів, у тому числі сухостійної 10 куб. метрів

Ознаки погіршення стану лісових насаджень виявив:

Майстер лісу

(посада)

11 02 2021 року

Лісничий

(лісничий (помічник лісничого)

15 02 2021 року

(підпис)

(підпис)

Пихонь С В

(ініціали та прізвище)

Зінчук В. В.

(ініціали та прізвище)

Висновок інженера відділу (сектору) охорони і захисту лісу державного лісогосподарського (лісомисливського) підприємства або представника державного спеціалізованого лісозахисного підприємства щодо необхідності здійснення лісозахисних чи інших заходів з поліпшення санітарного стану лісів за результатами огляду санітарного стану лісової ділянки: потребує СРВ

ІНЖЕНЕР ЛІСОПАТОЛОГ

(посада)

23 02 2021 року

(підпис)

Білецький В. О.

(ініціали та прізвище)

ПОВІДОМЛЕННЯ
про появу ознак погіршення санітарного стану лісових насаджень

Житомирська
(Автономна Республіка Крим, область)

ДП «Новоград-Волинське ДЛМГ»
(найменування власника лісів, постійного лісокористувача)

Лісництво Пичівське

урочище _____

квартал № 96

виділ № 1

ділянка № 1

площа 1,0 гектарів

Таксаційна характеристика насадження

Склад 79,30% вік 81 років, бонітет 1a середній діаметр 44 сантиметрів, середня висота 30 метрів, повнота 0,7 тип лісу С2 ГДС рельєф рівнинний експозиція _____, ґрунт _____, підріст _____, підлісок _____

Лісопатологічна характеристика насадження

Вид пошкодження насадження (лісова пожежа, буревій, сніголам, обледеніння, відмирання та всихання дерев, захаращеність, об'їдання шкідниками хвої/листя, наявність гусені, масовий літ метеликів, опадання хвої/листя, відлущення кори на стовбурах та інші ознаки, не характерні для нормального стану дерев) _____

Ступінь пошкодження, ураження: Вершинний корінь слабке (поодинокі, слабке, середнє, сильне)

Вид розподілу пошкоджених дерев: груповий (поодинокі, груповий, курчава)

Обсяг ушкодженої деревини на 1 гектарі (околірно) 15 куб. метрів, у тому числі сухостійної 15 куб. метрів

Ознаки погіршення стану лісових насаджень виявив:

Майстер лісу

(посада)

11 02 2021 року

Лісничий

(лісничий (помічник лісничого)

15 02 2021 року

(підпис)

Михайлюк С. В.
(ініціали та прізвище)

(підпис)

Зінчук В. В.
(ініціали та прізвище)

Висновок інженера відділу (сектору) охорони і захисту лісу державного лісогосподарського (лісомисливського) підприємства або представника державного спеціалізованого лісозахисного підприємства щодо необхідності здійснення лісозахисних чи інших заходів з поліпшення санітарного стану лісів за результатами огляду санітарного стану лісової ділянки: потребує СРВ

ІНЖЕНЕР ЛІСОПАТОЛОГ

(посада)

23 02 2021 року

(підпис)

Білецький В. О.
(ініціали та прізвище)

ПОВІДОМЛЕННЯ
про появу ознак погіршення санітарного стану лісових насаджень

Житомирська
(Автономна Республіка Крим, область)
ДП «Новоград-Волинське ДЛМГ»
(найменування власника лісів, постійного лісокористувача)

Лісництво Пичівське урочище _____
квартал № 102 виділ № 1 ділянка № _____ площа 2,2 гектарів

Таксаційна характеристика насадження

Склад 40% дуб, 20% береза, 40% сосна, вік 80 років, бонітет 2, середній діаметр 26 сантиметрів, середня висота 23 метрів, повнота 0,7, тип лісу СЗ ГР, рельєф рівнинний, експозиція _____, ґрунт _____, підріст _____, підлісок _____

Лісопатологічна характеристика насадження

Вид пошкодження насадження (лісова пожежа, буревій, сніголам, обледеніння, відмирання та всихання дерев, захаращеність, об'їдання шкідниками хвої/листя, наявність гусені, масовий літ метеликів, опадання хвої/листя, відлущення кори на стовбурах та інших ознаки, не характерні для нормального стану дерев) _____

Ступінь пошкодження, ураження: серйозне (поодинокі, слабе, середнісі) сильне

Вид розподілу пошкоджених дерев: груповий (поодинокі, групові, куртинні)

Обсяг ушкодженої деревини на 1 гектарі (околірно) 20 куб. метрів у тому числі сухостійної 20 куб. метрів

Ознаки погіршення стану лісових насаджень виявив:

Майстер лісу

(посада)

11 08 2021 року

Лісничий

(лісничий (помічник
лісничого)

15 08 2021 року

(підпис)

Тихонов О.В.
(ініціали та прізвище)

(підпис)

Зінчук В. В.
(ініціали та прізвище)

Висновок Інженера відділу (сектору) охорони і захисту лісу державного лісогосподарського (лісомисливського) підприємства або представника державного спеціалізованого лісозахисного підприємства щодо необхідності здійснення лісозахисних чи інших заходів з поліпшення санітарного стану лісів за результатами огляду санітарного стану лісової ділянки: потребує СРВ

ІНЖЕНЕР ЛІСОПАТОЛОГ

(посада)

23 08 2021 року

(підпис)

Білецький В. О.
(ініціали та прізвище)

ПОВІДОМЛЕННЯ
про появу ознак погіршення санітарного стану лісових насаджень

Житомирська
(Автономна Республіка Крим, область)
ДП «Новоград-Волинське ДЛМГ»
(найменування власника лісів, постійного лісокористувача)

Лісництво Пичівське урочище _____
квартал № 103 виділ № 7 ділянка № _____ площа 1,0 гектарів

Таксаційна характеристика насадження

Склад 59% Дз. 2 Вх вік 90 років, бонітет 12, середній діаметр 36 сантиметрів, середня висота 30 метрів, повнота 0,6, тип лісу СзГД, рельєф рівнинний, експозиція _____, ґрунт _____, підріст _____, підлісок _____

Лісопатологічна характеристика насадження

Вид пошкодження насадження (лісова пожежа, буревій, сніголам, обледеніння, відмирання та всихання дерев, захаращеність, об'їдання шкідниками хвої/листя, наявність гусені, масовий літ метеликів, опадання хвої/листя, відлущення кори на стовбурах та інші ознаки, не характерні для нормального стану дерев) _____

Вершинний короїд

Ступінь пошкодження, ураження: слабке (поодинокі, слабке, середнє, сильне)

Вид розподілу пошкоджених дерев: груповий (поодинокі, групові, курчаки)

Обсяг ушкодженої деревини на 1 гектарі (окомірно) 15 куб. метрів, у тому числі сухостійної 15 куб. метрів

Ознаки погіршення стану лісових насаджень виявив:

Майстер лісу

(посада)

11 02 20 21 року

[підпис]

(підпис)

Тихонюк О. В.

(ініціали та прізвище)

Лісничий

(лісничий (помічник лісничого))

15 04 20 21 року

[підпис]

(підпис)

Зінчук В. В.

(ініціали та прізвище)

Висновок інженера відділу (сектору) охорони і захисту лісу державного лісогосподарського (лісомисливського) підприємства або представника державного спеціалізованого лісозахисного підприємства щодо необхідності здійснення лісозахисних чи інших заходів з поліпшення санітарного стану лісів за результатами огляду санітарного стану лісової ділянки: потребує СРВ

ІНЖЕНЕР ЛІСОПАТОЛОГ

(посада)

23 04 20 21 року

[підпис]

(підпис)

Білецький В. О.

(ініціали та прізвище)

ПОВІДОМЛЕННЯ
про появу ознак погіршення санітарного стану лісових насаджень

Житомирська

(Автономна Республіка Крим, область)

ДП «Новоград-Волинське ДЛМГ»

(найменування власника лісів, постійного лісокористувача)

Лісництво Пичівське

урочище _____

квартал № 103

виділ № 29

ділянка № 1

площа 1,0 гектарів

Таксаційна характеристика насадження

Склад 10 Q, вік 86 років, бонітет 1A, середній діаметр 32 сантиметрів, середня висота 29 метрів, повнота 0,5, тип лісу СЗГДС, рельєф рівнинний, експозиція _____, ґрунт _____, підріст _____, підлісок _____

Лісопатологічна характеристика насадження

Вид пошкодження насадження (лісова пожежа, буревій, сніголам, обледеніння, відмирання та всихання дерев, захаращеність, об'їдання шкідниками хвої/листя, наявність гусені, масовий літ метеликів, опадання хвої/листя, відлущення кори на стовбурах та інші ознаки, не характерні для нормального стану дерев)

Вершинний короїд

Ступінь пошкодження, ураження: _____

слабке
(сильне)

(поодинокі, слабке середні)

Вид розподілу пошкоджених дерев: _____

груповий

(поодинокий, груповий, курчавий)

Обсяг ушкодженої деревини на 1 гектарі (окомірно) 15 куб. метрів, у тому числі сухостійної 13 куб. метрів

Ознаки погіршення стану лісових насаджень виявив:

Майстер лісу

(посада)

11 02 2021 року

Лісничий

(лісничий (помічник
лісничого)

15 02 2021 року

МЧ

(підпис)

Тихонок ОВ

(ініціали та прізвище)

В

(підпис)

Зінчук В. В.

(ініціали та прізвище)

Висновок інженера відділу (сектору) охорони і захисту лісу державного лісогосподарського (лісомисливського) підприємства або представника державного спеціалізованого лісозахисного підприємства щодо необхідності здійснення лісозахисних чи інших заходів з поліпшення санітарного стану лісів за результатами огляду санітарного стану лісової ділянки: потребує СРВ

ІНЖЕНЕР ЛІСОПАТОЛОГ

(посада)

23 02 2021 року

В

(підпис)

Бідецький В. О.

(ініціали та прізвище)

ПОВІДОМЛЕННЯ
про появу ознак погіршення санітарного стану лісових насаджень

Житомирська
(Автономна Республіка Крим, область)

ДП «Новоград-Волинське ДЛМГ»
(найменування власника лісів, постійного лісокористувача)

Лісництво Пичівське

урочище _____

квартал № 95

виділ № 10

ділянка № _____

площа 1,0 гектарів

Таксаційна характеристика насадження

Склад Дуб, Більшеселівський років, бонітет 2, середній діаметр 26 сантиметрів, середня висота 23 метрів, повнота 0,7, тип лісу С3ГФ, рельєф рівнинний, експозиція _____, ґрунт _____, підріст _____, підлісок _____

Лісопатологічна характеристика насадження

Вид пошкодження насадження (лісова пожежа, буревій, сніголам, обледеніння, відмирання та всихання дерев, захаращеність, об'їдання шкідниками хвої/листя, наявність гусені, масовий літ метеликів, опадання хвої/листя, відлущення кори на стовбурах та інші ознаки, не характерні для нормального стану дерев) _____

Вітровал

Ступінь пошкодження, ураження: слабке (поодинокі, слабке, середнє, сильне)

Вид розподілу пошкоджених дерев: Груповий (поодинокий, груповий, куртинами)

Обсяг ушкодженої деревини на 1 гектарі (окомірно) 10 куб. метрів, у тому числі сухостійної 10 куб. метрів

Ознаки погіршення стану лісових насаджень виявив:

Майстер лісу

(посада)

18 02 2021 року

Лісничий

(лісничий (помічник лісничого))

15 02 2021 року

(підпис)

Тихонюк С.В.

(ініціали та прізвище)

(підпис)

Зінчук В. В.

(ініціали та прізвище)

Висновок інженера відділу (сектору) охорони і захисту лісу державного лісогосподарського (лісамисливського) підприємства або представника державного спеціалізованого лісозахисного підприємства щодо необхідності здійснення лісозахисних чи інших заходів з поліпшення санітарного стану лісів за результатами огляду санітарного стану лісової ділянки: потребує СРВ

ІНЖЕНЕР ЛІСОПАТОЛОГ

(посада)

23 02 2021 року

(підпис)

Білецький В. О.

(ініціали та прізвище)

ПОВІДОМЛЕННЯ
про появу ознак погіршення санітарного стану лісових насаджень

Житомирська
(Автономна Республіка Крим, область)
ДП «Новоград-Волинське ДЛМГ»
(найменування власника лісів, постійного лісокористувача)

Лісництво Пичівське урочище _____
квартал № 100 виділ № 21 ділянка № 1 площа 3.0 гектарів

Таксаційна характеристика насадження

Склад 59% Б, 2% В, 1% С, 1% Г, вік 80 років, бонітет 4, середній діаметр 26 сантиметрів, середня висота 23.0 метрів, повнота 0.6, тип лісу СЗ ГР, рельєф рівнинний, експозиція _____, ґрунт _____, підріст _____, підлісок _____

Лісопатологічна характеристика насадження

Вид пошкодження насадження (лісова пожежа, буревій, сніголам, обледеніння, відмирання та всихання дерев, захаращеність, об'їдання шкідниками хвої/листя, наявність гусені, масовий літ метеликів, опадання хвої/листя, відлущення кори на стовбурах та інших ознаки, не характерні для нормального стану дерев) _____

Ступінь пошкодження, ураження: середнє (поодинокі, слабке середнє)

Вид розподілу пошкоджених дерев: груповий (поодинокі, групові, хаотичні)

Обсяг ушкодженої деревини на 1 гектарі (окомірно) 25 куб. метрів, у тому числі сухостійної 25 куб. метрів

Ознаки погіршення стану лісових насаджень виявив:

Майстер лісу

(посада)

21 02 2021 року

Лісничий

(лісничий (помічник лісничого)

15 02 2021 року

(підпис)

(ініціали та прізвище)

(підпис)

Зінчук В. В.
(ініціали та прізвище)

Висновок інженера (відділу (сектору) охорони і захисту лісу державного лісогосподарського (лісомисливського) підприємства або представника державного спеціалізованого лісозахисного підприємства щодо необхідності здійснення лісозахисних інших заходів з поліпшення санітарного стану лісів за результатами огляду санітарного стану лісової ділянки: потребує СРВ АЗ

ІНЖЕНЕР ЛІСОПАТОЛОГ

(посада)

23 02 2021 року

(підпис)

Білецький В. О.
(ініціали та прізвище)

ПОВІДОМЛЕННЯ
про появу ознак погіршення санітарного стану лісових насаджень

Житомирська
(Автономна Республіка Крим, область)
ДП «Новоград-Волинське ДЛМГ»
(найменування власника лісів, постійного лісокористувача)

Лісництво Пилипівське урочище _____
квартал № 71 виділ № 16 ділянка № _____ площа 2.6 гектарів

Таксаційна характеристика насадження

Склад 4Вп2Бп20Седп10Д, вік 75 років, банітет 2, середній діаметр 24 сантиметрів, середня висота 24 метрів, повнота 0.6, тип лісу СЧГД, рельєф рівнинний, експозиція _____, ґрунт _____, підріст _____, підлісок _____

Лісопатологічна характеристика насадження

Вид пошкодження насадження (лісова пожежа, буревій, сніголам, обледеніння, відмирання та всихання дерев, захаращеність, об'їдання шкідниками хвої/листя, наявність гусені, масовий літ метеликів, опадання хвої/листя, відлущення кори на стовбурах та інші ознаки, не характерні для нормального стану дерев) Вітровал

Ступінь пошкодження, ураження: слабке (поодинокі, слабке, середнє, сильне)

Вид розподілу пошкоджених дерев: груповий (поодинокий, груповий, куртинами)

Обсяг ушкодженої деревини на 1 гектарі (окомірно) 15 куб. метрів, у тому числі сухостійної 15 куб. метрів

Ознаки погіршення стану лісових насаджень виявив:

Майстер лісу

(посада)

11.02.2021 року

Лісничий

(лісничий (помічник лісничого))

15.02.2021 року

(підпис)

(ініціали та прізвище)

(підпис)

Зінчук В. В.
(ініціали та прізвище)

Висновок інженера (відділу (сектору) охорони і захисту лісу державного лісгосподарського (лісомисливського) підприємства або представника державного спеціалізованого лісозахисного підприємства щодо необхідності здійснення лісозахисних чи інших заходів з поліпшення санітарного стану лісів за результатами огляду санітарного стану лісової ділянки: потребне СРВ 13

ІНЖЕНЕР ЛІСОПАТОЛОГ

(посада)

23.02.2021 року

(підпис)

Білецький В. О.
(ініціали та прізвище)

(найменування власника лісів, постійного лісокористувача)

площа 4,2 гектарів

Білецький В. О.
(ініціали та прізвище)

ПОВІДОМЛЕННЯ
про появу ознак погіршення санітарного стану лісових насаджень

Житомирська
(Автономна Республіка Крим, область)

ДП «Новоград-Волинське ДЛМГ»
(найменування власника лісів, постійного лісокористувача)

Лісництво Пущіюське

урочище _____

квартал № 25

виділ № 37

ділянка № _____

площа 0,6 гектарів

Таксаційна характеристика насадження

Склад 70% Бп 10% вік 70 років, бонітет 1, середній діаметр 24 сантиметрів, середня висота 23 метрів, повнота 0,7, тип лісу СБД, рельєф рівнинний, експозиція _____, ґрунт _____, підріст _____, підлісок _____

Лісопатологічна характеристика насадження

Вид пошкодження насадження (лісова пожежа, буревій, сніголам, обледеніння, відмирання та всихання дерев, захаращеність, об'їдання шкідниками хвої/листя, наявність гусені, масовий літ метеликів, опадання хвої/листя, відлущення кори на стовбурах та інші ознаки, не характерні для нормального стану дерев)

В. трован

Ступінь пошкодження, ураження: сильне (поодинокі, слабке, середнє, сильне)

Вид розподілу пошкоджених дерев: груповий (поодинокі, групові, суцільні)

Обсяг ушкодженої деревини на 1 гектарі (окомірно) 10 куб. метрів, у тому числі сухостійної 10 куб. метрів

Ознаки погіршення стану лісових насаджень виявив:

Майстер лісу

(посада)

11 02 2021 року

Лісничий

(лісничий (помічник лісничого))

15 02 2021 року

ДП

(підпис)

Дашков В.В.

(ініціали та прізвище)

Ф

(підпис)

Зінчук В. В.

(ініціали та прізвище)

Висновок інженера (відділу (сектору) охорони і захисту лісу державного лісогосподарського (лісомисливського) підприємства або представника державного спеціалізованого лісозахисного підприємства щодо необхідності здійснення лісозахисних чи інших заходів з поліпшення санітарного стану лісів за результатами огляду санітарного стану лісової ділянки: потребне СРВ визначити заходи з захисту лісу

ІНЖЕНЕР ЛІСОПАТОЛОГ

(посада)

23 02 2021 року

Вісник

(підпис)

Білецький В. О.

(ініціали та прізвище)

ПОВІДОМЛЕННЯ
про появу ознак погіршення санітарного стану лісових насаджень

Житомирська
(Автономна Республіка Крим, область)

ДП «Новоград-Волинське ДЛМГ»
(найменування власника лісів, постійного лісокористувача)

Лісництво квартал № 6 виділ № 10 урочище Деминське
ділянка № — площа 1,3 гектарів

Таксаційна характеристика насаджень

Склад 50% 39% 11%, вік 60 років, бонітет 1, середній діаметр 24 сантиметрів, середня висота 21 метрів, повнота 0,7, тип лісу ДБС, рельєф рівнинний, ґрунт дерново-підстиглий, підріст 13, підлісок листяний

Лісопатологічна характеристика насаджень

Вид пошкодження насаджень (лісова пожежа, буревій, сніголам, обмерзання, відмирання та всихання дерев, захаращеність, об'їдання шкідниками хвої/листя, гусені, масовий літ метеликів, опадання хвої/листя, відлучення кори на стовбур, ознаки, не характерні для нормального стану дерев) вистрел

Ступінь пошкодження, ураження: середній
(поодинокі, слабке, середнє, сильне)

Вид розподілу пошкоджених дерев: куртинний
(поодинокі, групові, куртинні)

Обсяг ушкодженої деревини на 1 гектарі (окомірно) 20 куб. метрів, у тому числі сухостійної 20 куб. метрів

Ознаки погіршення стану лісових насаджень виявив:

М. М. М.
(посада)

М. М. М.
(підпис)

Горюхо В.О.
(ініціали та прізвище)

27.01.2021 року

М. М. М.
(лісничий (помічник лісничого))

М. М. М.
(підпис)

Горюхо В.О.
(ініціали та прізвище)

28.02.2021 року

Висновок інженера відділу (сектору) охорони і захисту лісу лісогосподарського (лісомисливського) підприємства або представника державного спеціалізованого лісозахисного підприємства щодо необхідності здійснення лісозахисних заходів з поліпшення санітарного стану лісів за результатами огляду санітарного стану лісової ділянки: поширення ураження ДБС

М. М. М.
(посада)

М. М. М.
(підпис)

Горюхо В.О.
(ініціали та прізвище)

29.02.2021 року

ПОВІДОМЛЕННЯ
про появу ознак погіршення санітарного стану лісових насаджень

Житомирська

(Автономна Республіка Крим, область)

ДП «Новоград-Волинське ДЛМГ»

(найменування власника лісів, постійного лісокористувача)

Лісництво

квартал № 6

виділ № 77

урочище

ділянка №

площа 2,5

Таксаційна характеристика насадження

Склад 40% 39% 15% 1% 1%, вік 60 років, бонітет 1, середній діаметр 24 сантиметрів, середня висота 22 метрів, повнота 0,7, тиса лісу 25%, рельєф рівнин., ґрунт дерново-щуплий, підріст 13, підлісок Мш.

Лісопатологічна характеристика насадження

Вид пошкодження насадження (лісова пожежа, буревій, сніголам, обмерзання, відмирання та всихання дерев, захаращеність, об'їдання шкідниками хвої/листя, напад гусені, масовий літ метеликів, опадання хвої/листя, відмищення кори на стовбурах тощо, ознаки, не характерні для нормального стану дерев) вистрел

Ступінь пошкодження, ураження:

середнє

(поодинокі, окремі, середні, сильні)

Вид розподілу пошкоджених дерев:

куртинний

(поодинокі, групові, куртинні)

Обсяг ушкодженої деревини на 1 гектарі (окомірно) 15 куб. метрів, у тому числі сухостійної 15 куб. метрів

Ознаки погіршення стану лісових насаджень виявив:

М. Ліс

(посада)

17.01

2021 року

Мішин

(лісничий (помічник лісничого)

01.02

2021 року

(підпис)

(підпис)

Бобко В.Д.

(ініціали та прізвище)

Васильчук В.В.

(ініціали та прізвище)

Висновок інженера відділу (сектору) охорони і захисту лісу державного лісгосподарського (лісомисливського) підприємства або представника державного спеціалізованого лісозахисного підприємства щодо необхідності здійснення лісозахисних інших заходів з поліпшення санітарного стану лісів за результатами огляду санітарного стану лісової ділянки: пошкоджув. характеру

Інженер лісгосподарського підприємства

(посада)

9.02

2021 року

(підпис)

(ініціали та прізвище)

ПОВІДОМЛЕННЯ
про появу ознак погіршення санітарного стану лісових насаджень

Житомирська

(Автономна Республіка Крим, область)

ДП «Новоград-Волинське ДЛМГ»

(найменування власника лісів, постійного лісокористувача)

Лісництво

квартал №

6

виділ №

18

урочище

ділянка №

Душман

площа

0,7

гектарів

Таксаційна характеристика насадження

Склад

вік

бонітет

середній діаметр

середня висота

середня густина

середня повнота

тип лісу

рельєф

грунт

підріст

підлісок

висота

середній діаметр

середня висота

середня густина

середня повнота

тип лісу

рельєф

грунт

підріст

підлісок

висота

середній діаметр

середня висота

середня густина

середня повнота

тип лісу

рельєф

грунт

підріст

підлісок

висота

середній діаметр

середня висота

середня густина

середня повнота

тип лісу

рельєф

грунт

підріст

підлісок

висота

середній діаметр

середня висота

середня густина

середня повнота

тип лісу

Лісопатологічна характеристика насадження

Вид пошкодження насадження (лісова пожежа, буревій, сніголам, вітровал, відмирання та всихання дерев, захаращеність, об'їдання шкідниками хвої/листя, напад гусениць, масовий літ метеликів, опадання хвої/листя, відлучення кори на стовбурах, інші ознаки, не характерні для нормального стану дерев) вітровал

Ступінь пошкодження, ураження:

середнє

(поодинокі, слабке, середнє, сильне)

Вид розподілу пошкоджених дерев:

куртинний

(поодинокі, груповий, куртинний)

Обсяг ушкодженої деревини на 1 гектарі (окомірно) 15 куб. метрів, у тому числі сухостійної 15 куб. метрів

Ознаки погіршення стану лісових насаджень виявив:

М. М. М.

(посада)

27.01 2021 року

М. М. М.

(лісничий (помічник лісничого)

02.02 2021 року

(підпис)

В. В. В.

(підпис)

В. В. В.

(ініціали та прізвище)

В. В. В.

(ініціали та прізвище)

Висновок інженера відділу (сектору) охорони і захисту лісу державного лісгосподарського (лісомисливського) підприємства або представника державного спеціалізованого лісозахисного підприємства щодо необхідності здійснення лісозахисних інших заходів з поліпшення санітарного стану лісів за результатами огляду санітарного лісової ділянки: комплексне управління лісовою ділянкою

В. В. В.

(посада)

09.02 2021 року

(підпис)

В. В. В.

В. В. В.

(ініціали та прізвище)

ПОВІДОМЛЕННЯ
про появу ознак погіршення санітарного стану лісових насаджень

Житомирська

(Автономна Республіка Крим, область)

ДП «Новоград-Волинське ДЛМГ»

(найменування власника лісів, постійного лісокористувача)

Лісництво
квартал №

6

Лісний діл №

19

урочище
ділянка №

Джунішан

площа 0.50

Таксаційна характеристика насадження

Склад 59%30%10%10%, вік 60 років, бонітет 1, середній діаметр 24 сантиметрів, середня висота 24 метрів, повнота 0.3, тип лісу ХСГД, рельєф рівнинний, ґрунт чорнозем, підріст 13, підлісок листяний

Лісопатологічна характеристика насадження

Вид пошкодження насадження (лісова пожежа, буревій, сніголам, обмерзання, відмирання та всихання дерев, захаращеність, об'їдання шкідниками хвої/листя, пачка, гусени, масовий літ метеликів, опадання хвої/листя, відлущення кори на стовбурах та інші ознаки, не характерні для нормального стану дерев) вигорів

Ступінь пошкодження, ураження:

середній

(пошкодження: слабе, середнє, сильне)

Вид розподілу пошкоджених дерев:

скупинний

(пошкодження: груповий, груповий, груповий)

Обсяг ушкодженої деревини на 1 гектарі (окомірно) 20 куб. метрів, у тому числі сухостійної 20 куб. метрів

Ознаки погіршення стану лісових насаджень виявив:

М. М. М.

(посада)

24.01 2021 року

(підпис)

Богдан В. Д.

(ініціали та прізвище)

М. М. М.

(лісничий (помічник лісничого))

01.02 2021 року

(підпис)

Васильченко О. Л.

(ініціали та прізвище)

Висновок інженера відділу (сектору) охорони і захисту лісу лісогосподарського (лісомисливського) підприємства або представника державного спеціалізованого лісозахисного підприємства щодо необхідності здійснення лісових заходів з поліпшення санітарного стану лісів за результатами огляду санітарного стану лісової ділянки: потреба в лісових заходах

(посада)

9.02 2021 року

(підпис)

(ініціали та прізвище)

ПОВІДОМЛЕННЯ
про появу ознак погіршення санітарного стану лісових насаджень

Житомирська
(Автономна Республіка Крим, область)

ДП «Новоград-Волинське ДЛМГ»
(найменування власника лісів, постійного лісокористувача)

Лісництво квартал № 8 Ярунське виділ № 14 урочище Бугаїв
ділянка № - площа 3,0 гектарів

Таксаційна характеристика насадження

Склад Р.с. П.з. + х.с.з., вік 40 років, бонітет 1, середній діаметр 44 сантиметрів, середня висота 29 метрів, повнота 26, тип лісу Р.с. П.з., рельєф гірський, ґрунт дер. жовтий, підріст 13, підлісок бук

Лісопатологічна характеристика насадження

Вид пошкодження насадження (лісова пожежа, буревій, сніголам, обвалення, відмирання та всихання дерев, захаращеність, об'їдання шкідниками хвої/листя, напад гусені, масовий літ метеликів, опадання хвої/листя, відлущення кори на стовбурах та інші ознаки, не характерні для нормального стану дерев) висихання

Ступінь пошкодження, ураження: середній
(поодинокі, зливе, середнє, сильне)

Вид розподілу пошкоджених дерев: куртинний
(поодинокий, груповий, куртинний)

Обсяг ушкодженої деревини на 1 гектарі (окомірно) 10 куб. метрів, у тому числі сухостійної 10 куб. метрів

Ознаки погіршення стану лісових насаджень виявив:

М. Ліс
(посада)

[підпис]
(підпис)

Г. Вісн. І. В.
(ініціали та прізвище)

28.01 2021 року

Місний
(лісничий (помічник лісничого))

[підпис]
(підпис)

Васильєва І. І.
(ініціали та прізвище)

03.02 2021 року

Висновок інженера відділу (сектору) охорони і захисту лісу державного лісгосподарського (лісомисливського) підприємства або представника державного спеціалізованого лісозахисного підприємства щодо необхідності здійснення лісозахисних та інших заходів з поліпшення санітарного стану лісів за результатами огляду санітарного стану лісової ділянки: немає необхідності

Місний
(посада)

[підпис]
(підпис)

Місний І. В.
(ініціали та прізвище)

14.02 2021 року

ПОВІДОМЛЕННЯ
про появу ознак погіршення санітарного стану лісових насаджень

Житомирська

(Автономна Республіка Крим, область)

ДП «Новоград-Волинське ДЛМГ»

(найменування власника лісів, постійного лісокористувача)

Лісництво
квартал №

12

виділ №

12

урочище

ділянка №

Бугаїв

площа 1.0 гектарів

60221315

Таксаційна характеристика насаджень

Склад

вік

років, бонітет

1A

середній діаметр

14

сантиметрів, середня висота

31

метрів, повнота

0.3

тип лісу

4518

рельєф

рівнин.

експозиція

східний

грунт

дерново-підзоли

підріст

13 Я

підлісок

—

Лісопатологічна характеристика насаджень

Вид пошкодження насаджень (лісова пожежа, буревій, сніголам, обледеніння, відмирання та всихання дерев, захаращеність, об'їдання шкідниками хвої/листя, наявність гусені, масовий літ метеликів, опадання хвої/листя, відлучення кори на стовбурах та інші ознаки, не характерні для нормального стану дерев) всичого

Ступінь пошкодження, ураження:

середнє

(поодинокі, слабке, середнє, сильне)

Вид розподілу пошкоджених дерев:

куртинний

(поодинокі, групові, куртинні)

Обсяг ушкодженої деревини на 1 гектарі (окомірно) 10 куб. метрів, у тому числі сухостійної 10 куб. метрів

Ознаки погіршення стану лісових насаджень виявив:

М. Ліс

(посада)

В. Ліс

(підпис)

Світл. П. В.

(ініціали та прізвище)

24.01

2021 року

Мешинський

(лісничий (помічник лісничого)

05.02

2021 року

В. Ліс

(підпис)

Васильчук О. А.

(ініціали та прізвище)

Висновок інженера відділу (сектору) охорони і захисту лісу державного лісгосподарського (лісомисливського) підприємства або представника державного спеціалізованого лісозахисного підприємства щодо необхідності здійснення лісозахисних та інших заходів з поліпшення санітарного стану лісів за результатами огляду санітарного стану лісової ділянки: необхідно провести СРВ

Інженер лісгосподарського підприємства

(посада)

11.02

2021 року

В. Ліс

(підпис)

Інженер лісгосподарського підприємства

(ініціали та прізвище)

ПОВІДОМЛЕННЯ
про появу ознак погіршення санітарного стану лісових насаджень

Житомирська

(Автономна Республіка Крим, область)

ДП «Новоград-Волинське ДЛМГ»

(найменування власника лісів, постійного лісокористувача)

Лісництво

квартал № 12

виділ № 13

урочище Жуковий

ділянка № 2

площа 1.5

гектарів

Таксаційна характеристика насадження

Склад 48% 45% 7% + 0%

вік 20 років

бонітет IV

середній діаметр 40 сантиметрів

середня висота 20 метрів

повнота 0.5

тип лісу листяний

рельєф рівнинний

склози лісові

грунт листяно-хвойний

підріст листяний

підлісок листяний

підлісок листяний

підлісок листяний

Лісопатологічна характеристика насадження

Вид пошкодження насадження (лісова пожежа, буревій, сніголам, обмороження, відмирання та всихання дерев, захаращеність, об'їдання шкідниками хвої/листя, наявність гусені, масовий літ метеликів, опадання хвої/листя, відлучення жори на стовбурах та інші ознаки, не характерні для нормального стану дерев) вимерзлі

Ступінь пошкодження, ураження: середній

(поодинокі, слабке, середнє, сильне)

Вид розподілу пошкоджених дерев: куртинний

(поодинокий, груповий, куртинний)

Обсяг ушкодженої деревини на 1 гектарі (окомірно) 10 куб. метрів, з того 10 сухостійної 10 куб. метрів

Ознаки погіршення стану лісових насаджень виявив:

М. Сіг

(посада)

27.01

2021

року

(підпис)

Свист І.В.

(ініціали та прізвище)

(лісничий (помічник

лісничого)

05.02

2021

року

(підпис)

(ініціали та прізвище)

Висновок інженера відділу (сектору) охорони і захисту лісу державного лісгосподарського (лісомисливського) підприємства або представника державного спеціалізованого лісозахисного підприємства щодо необхідності здійснення лісозахисних та інших заходів з поліпшення санітарного стану лісів за результатами огляду санітарного стану лісової ділянки: наслідок ураження СРВ

(посада)

12.02

2021

року

(підпис)

(ініціали та прізвище)

ПОВІДОМЛЕННЯ
про появу ознак погіршення санітарного стану лісових насаджень

Житомирська

(Автономна Республіка Крим, область)

ДП «Новоград-Волинське ДЛМГ»

(найменування власника лісів, постійного лісокористувача)

Лісництво
квартал №

15

виділ №

14

урочище

Бучаки

ділянка №

площа 3,3

гектарів

Таксаційна характеристика насадження

Склад 48, 43, 20, вік 10 років, бонітет 1, середній діаметр 48 сантиметрів, середня висота 30 метрів, повнота 0,1, тип лісу 23, 24, рельєф рівнинний, експозиція східна, ґрунт дерново-підзолистий, підріст 13, підлісок яліс

Лісопатологічна характеристика насадження

Вид пошкодження насадження (лісова пожежа, буревій, сніголам, обломи, відмирання та всихання дерев, захаращеність, об'їдання шкідниками хвої/листя, неясність, гусені, масовий літ метеликів, опадання хвої/листя, відлучення кори на стовбурах та інших ознаки, не характерні для нормального стану дерев) вичуровані

Ступінь пошкодження, ураження:

середнє

(поодинокі, слабе, середнє, злих)

Вид розподілу пошкоджених дерев:

куртинний

(поодинокі, групові, куртинні)

Обсяг ушкодженої деревини на 1 гектарі (окомірно) 10 куб. метрів, у тому числі сухостійної 10 куб. метрів

Ознаки погіршення стану лісових насаджень виявив:

М. М. М.

(посада)

27.01.2021 року

Мешиний

(лісничий (помічник
лісничого)

04.02.2021 року

(підпис)

(підпис)

С. В. С. В.

(ініціали та прізвище)

Васильчук С. В.

(ініціали та прізвище)

Висновок інженера відділу (сектору) охорони і захисту лісу державного лісгосподарського (лісомисливського) підприємства або представника державного спеціалізованого лісозахисного підприємства щодо необхідності здійснення лісозахисних заходів з поліпшення санітарного стану лісів за результатами огляду санітарного стану лісової ділянки: неперіодичне проведення СРВ

(посада)

09.02.2021 року

(підпис)

(ініціали та прізвище)

ПОВІДОМЛЕННЯ
про появу ознак погіршення санітарного стану лісових насаджень

Житомирська

(Автономна Республіка Крим, область)

ДП «Новоград-Волинське ДЛМГ»

(найменування власника лісів, постійного лісокористувача)

Лісництво
квартал №

19

виділ №

3

урочище

ділянка №

-

площа

0,9

гектарів

Таксаційна характеристика насадження

Склад 10С3, вік 21 років, бонітет 1А, середній діаметр 40 сантиметрів, середня висота 31 метрів, повнота 1,8, тип лісу Дз1Д, рельєф рівнин., експозиція зхідна, ґрунт дерново-чорноз., підріст Г3, підлісок -

Лісопатологічна характеристика насадження

Вид пошкодження насадження (лісова пожежа, буревій, сніголам, обледеніння, відмирання та всихання дерев, захаращеність, об'їдання шкідниками хвої/листя, наявність гусені, масовий літ метеликів, опадання хвої/листя, відлущення кори на стовбурах та інші ознаки, не характерні для нормального стану дерев) вершинний погірш.

Ступінь пошкодження, ураження: середнє

(поодинокі, слабке, середнє, сильне)

Вид розподілу пошкоджених дерев: куртинний

(поодинокі, групові, куртинні)

Обсяг ушкодженої деревини на 1 гектарі (окомірно) 15 куб. метрів, у тому числі сухостійної 15 куб. метрів

Ознаки погіршення стану лісових насаджень виявив:

М. М. М.

(посада)

28.01

2021

року

(підпис)

Савоєв В.А.

(ініціали та прізвище)

М. М. М.

(лісничий (помічник
лісничого)

03.02

2021

року

(підпис)

Величур В.А.

(ініціали та прізвище)

Висновок інженера відділу (сектору) охорони і захисту лісу державного лісогосподарського (лісомисливського) підприємства або представника державного спеціалізованого лісозахисного підприємства щодо необхідності здійснення лісозахисних чи інших заходів з поліпшення санітарного стану лісів за результатами огляду санітарного стану лісової ділянки: необхідно провести СРВ

М. М. М.

(посада)

10.02

2021

року

(підпис)

М. М. М. В.О.

(ініціали та прізвище)

ПОВІДОМЛЕННЯ
про появу ознак погіршення санітарного стану лісових насаджень

Житомирська

(Автономна Республіка Крим, область)

ДП «Новоград-Волинське ДЛМГ»

(найменування власника лісів, постійного лісокористувача)

Лісництво

квартал № 19

виділ № 19

урочище Ярунчик

ділянка № -

площа 4.0

гектарів

Таксаційна характеристика насадження

Склад Бухар. Річ. Дуб. + С., вік 66 років, бонітет III, середній діаметр 20 сантиметрів, середня висота 26 метрів, повнота 0.4, тип лісу Річ. Дуб., рельєф гірський, експозиція західна, ґрунт підзолистий-чорний, підріст Гз, підлісок Річ. Дуб.

Лісопатологічна характеристика насадження

Вид пошкодження насадження (лісова пожежа, буревій, сніголам, обледеніння, відмирання та всихання дерев, захаращеність, об'їдання шкідниками хвої/листя, наявність гусені, масовий літ метеликів, опадання хвої/листя, відшукання кори на стовбурах та інші ознаки, не характерні для нормального стану дерев) вистрел

Ступінь пошкодження, ураження: середнє

(поодинокі, слабке, середнє, сильне)

Вид розподілу пошкоджених дерев: куртинний

(поодинокі, групові, куртинні)

Обсяг ушкодженої деревини на 1 гектарі (окомірно) 25 куб. метрів, у тому числі сухостійної 25 куб. метрів

Ознаки погіршення стану лісових насаджень виявив:

М. Ліс

(посада)

28.01

2020 року

(підпис)

Савченко В.П.

(ініціали та прізвище)

Місничий

(лісничий (помічник
лісничого)

3.02

2020 року

(підпис)

Авдеев І.І.

(ініціали та прізвище)

Висновок інженера відділу (сектору) охорони і захисту лісу державного лісогосподарського (лісомисливського) підприємства або представника державного спеціалізованого лісозахисного підприємства щодо необхідності здійснення лісозахисних чи інших заходів з поліпшення санітарного стану лісів за результатами огляду санітарного стану лісової ділянки: посада

Місничий

(посада)

10.02

2020 року

(підпис)

Григор

Григоренко В.О.

(ініціали та прізвище)

ПОВІДОМЛЕННЯ
про появу ознак погіршення санітарного стану лісових насаджень

Житомирська

(Автономна Республіка Крим, область)

ДП «Новоград-Волинське ДЛМГ»

(найменування власника лісів, постійного лісокористувача)

Лісництво
квартал № 19

Виділ № 21

урочище

ділянка № 1

площа 2.0 гектарів

Таксаційна характеристика насадження

Склад 40% Берези + 60% Дуб, вік 24 років, бонітет 1, середній діаметр 30 сантиметрів, середня висота 27 метрів, повнота 47, тип лісу ДБПД, рельєф рівнин., експозиція зхідна, ґрунт дерново-підзоли., підріст Гз Дс, підлісок мшз

Лісопатологічна характеристика насадження

Вид пошкодження насадження (лісова пожежа, буревій, сніголам, обледеніння, відмирання та всихання дерев, захаращеність, об'їдання шкідниками хвої/листя, наявність гусені, масовий літ метеликів, опадання хвої/листя, відлущення кори на стовбурах та інші ознаки, не характерні для нормального стану дерев) вітровал

Ступінь пошкодження, ураження: середнє

(поодинокі, слабке, середнє, сильне)

Вид розподілу пошкоджених дерев: куртинний

(поодинокі, групові, куртинні)

Обсяг ушкодженої деревини на 1 гектарі (окомірно) 15 куб. метрів, у тому числі сухостійної 15 куб. метрів

Ознаки погіршення стану лісових насаджень виявив:

М. Меч

(посада)

29. 01 20 21 року

Мешиний

(лісничий (помічник
лісничого)

04. 02 20 21 року

В.В.В.

(підпис)

В.В.В.

(підпис)

Смолов В.А.

(ініціали та прізвище)

Васильчук В.А.

(ініціали та прізвище)

Висновок інженера відділу (сектору) охорони і захисту лісу державного лісгосподарського (лісомисливського) підприємства або представника державного спеціалізованого лісозахисного підприємства щодо необхідності здійснення лісозахисних чи інших заходів з поліпшення санітарного стану лісів за результатами огляду санітарного стану лісової ділянки: погіршення стану лісу

Інженер лісгосподарського підприємства

(посада)

11. 02 20 21 року

В.В.В.

(підпис)

Васильчук В.А.

(ініціали та прізвище)

ПОВІДОМЛЕННЯ

про появу ознак погіршення санітарного стану лісових насаджень

Житомирська

(Автономна Республіка Крим, область)

ДП «Новоград-Волинське ДЛМГ»

(найменування власника лісів, постійного лісокористувача)

Лісництво _____ урочище _____
квартал № 19 виділ № 21
ділянка № 2 площа 1.4 гектарів

42, 10 3/8 18 мм + 1 шт аксаційна характеристика насадження
Склад _____, вік 89 років, бонітет 1, середній діаметр 30 сантиметрів, середня висота 27 метрів, повнота 0,7, тип лісу дубово-липовий, рельєф рівнин., експозиція сх. схід., ґрунт дерново-підлісний, підріст каштан, підлісок липа

Лісопатологічна характеристика насадження

Вид пошкодження насадження (лісова пожежа, буревій, сніголам, обледеніння, відмирання та всихання дерев, захаращеність, об'їдання шкідниками хвої/листя, наявність гусені, масовий літ метеликів, опадання хвої/листя, відшукання кори на стовбурах та інші: ознаки, не характерні для нормального стану дерев) Висерібок

Ступінь пошкодження, ураження: серйозно (поодинокі, слабкі, середні, сильні)

Вид розподілу пошкоджених дерев: гуртовий
(поодинокий, груповий, куртинний)

Обсяг ушкодженої деревини на 1 гектарі (околірно) 20 куб. метрів, у тому числі сухостійної 20 куб. метрів

Ознаки погіршення стану лісових насаджень виявив:

М. М. М. М.
(посада)

(підпис)

Сенченко В.В.
(ініціали та прізвище)

2021 року

Siemens

(лісничий (помічник
лісничого))

(підпис)

Васильчук О.І.
(ініціали та прізвище)

04. 02 2021 року

Висновок інженера відділу (сектору) охорони і захисту лісу державного: з
осподарського (лісомисливського) підприємства або представника державного
лізованого лісозахисного підприємства щодо необхідності здійснення лісозахисних чи
х заходів з поліпшення санітарного стану лісів за результатами огляду санітарного стану
ої ділянки: *коментар до вимог лісу*

часової ділянки камерею
Лининер а. Соловйова

(посада)

(підпис)

Григорукан В.В.
(ініціали та прізвище)

14. 02 2021 roku

ПОВІДОМЛЕННЯ
про появу ознак погіршення санітарного стану лісових насаджень

Житомирська

(Автономна Республіка Крим, область)

ДП «Новоград-Волинське ДЛМГ»

(найменування власника лісів, постійного лісокористувача)

Лісництво

квартал №

19 Дружине
Виділ № 21

Виділ №

урочище

Ділянка №

3 Жукасів площа 1,5

площа 1,5

Гектанів

4Ds10a3b1b1Kec+Voz+M Takсаційна характеристика насадженьня

Склад 24, вік 24 років, бонітет 1, середній діаметр 30 сантиметрів, середня висота 24 метрів, повнота 27, тип лісу 2312, рельєф рівнин., експозиція східне, ґрунт дрібно-шуга., підріст 13 д., підлісок смз

Лісопатологічна характеристика насадження

Вид пошкодження насадження (лісова пожежа, буревій, сніголам, обледеніння, відмирання та всихання дерев, захаращеність, об'їдання шкідниками хвої/листя, наявність гусені, масовий літ метеликів, опадання хвої/листя, відлищення кори на стовбурах та інші ознаки, не характерні для нормального стану дерев) Висерова

Ступінь пошкодження, ураження: середнє

(поодинокі, слабі, середні, сильні)

Вид розподілу пошкоджених дерев: шуртичний (поодинокі)

(поодінок, груповий, куртиєний)

Обсяг ушкодженої деревини на 1 гектарі (окомірно) 20 куб. метрів, у тому числі сухостійної 20 куб. метрів

Ознаки погіршення стану лісових насаджень виявив:

M. ary

(посада)

1901 2021 року

(лісничий (помічник
лісничого))

04.02 2021 року

(підпис)

(підпис)

(ініціали та прізвище)

(ініціали та прізвище)

Висновок інженера відділу (сектору) охорони і захисту лісу державного лісгосподарського (лісомисливського) підприємства або представника державного спеціалізованого лісозахисного підприємства щодо необхідності здійснення лісозахисних чи інших заходів з поліпшення санітарного стану лісів за результатами огляду санітарного стану лісової ділянки: *поширення шкідливих комах*

(посада)

24.02 2021 року

(підпис)

(ініціали та прізвище)

ПОВІДОМЛЕННЯ
про появу ознак погіршення санітарного стану лісових насаджень

Житомирська

(Автономна Республіка Крим, область)

ДП «Новоград-Волинське ДЛМГ»

(найменування власника лісів, постійного лісокористувача)

Лісництво 24 Яруське урочище Бугаїв
квартал № 24 виділ № 12 ділянка № — площа 4.6 гектарів

223183 18022015018 Таксаційна характеристика насадження

Склад 24 метрів, вік 155 років, бонітет 2, середній діаметр 62 сантиметрів, середня висота 24 метрів, повнота 0.5, тип лісу ДБГД, рельєф рівнин., експозиція схід., ґрунт дерново-листян., підріст 130с, підлісок мш.

Лісопатологічна характеристика насадження

Вид пошкодження насадження (лісова пожежа, буревій, сніголам, обледеніння, відмирання та всихання дерев, захаращеність, об'їдання шкідниками хвої/листя, наявність гусені, масовий літ метеликів, опадання хвої/листя, відлущення кори на стовбурах та інші ознаки, не характерні для нормального стану дерев) виперед.

Ступінь пошкодження, ураження: середн.
(поодинокі, слабке, середнє, сильне)

Вид розподілу пошкоджених дерев: куртинний
(поодинокі, груповий, куртинний)

Обсяг ушкодженої деревини на 1 гектарі (окомірно) 25 куб. метрів, у тому числі сухостійної 25 куб. метрів

Ознаки погіршення стану лісових насаджень виявив:

М. Лещ
(посада)

(підпис)

Солов'єв В.Г.
(ініціали та прізвище)

27.01 2021 року

Миссирський
(лісничий (помічник
лісничого)

(підпис)

Васильчук В.І.
(ініціали та прізвище)

4.02 2021 року

Висновок інженера відділу (сектору) охорони і захисту лісу державного лісогосподарського (лісомисливського) підприємства або представника державного спеціалізованого лісозахисного підприємства щодо необхідності здійснення лісозахисних чи інших заходів з поліпшення санітарного стану лісів за результатами огляду санітарного стану лісової ділянки: наслідок проведення огляду

Мисирський
(посада)

(підпис)

Мисирський В.В.
(ініціали та прізвище)

12.02 2021 року

ПОВІДОМЛЕННЯ
про появу ознак погіршення санітарного стану лісових насаджень

Житомирська

(Автономна Республіка Крим, область)

ДП «Новоград-Волинське ДЛМГ»

(найменування власника лісів, постійного лісокористувача)

Лісництво

квартал № 32

виділ № 11

урочище Жовтине

ділянка № -

площа 0.6

Таксаційна характеристика насадження

Склад 40% берези, 60% сосни, вік 40 років, бонітет 10, середній діаметр 36 сантиметрів, середня висота 32 метрів, повнота 0.5, тип лісу дубово-сосновий, рельєф рівнинний, ґрунт дубово-листяний, підріст бгс, підлісок листяний

Лісопатологічна характеристика насадження

Вид пошкодження насадження (лісова пожежа, буревій, сніголам, обвал, відмирання та всихання дерев, захаращеність, об'їдання шкідниками хвої/листя, гусені, масовий літ метеликів, опадання хвої/листя, відлущення кори на стовбурах та інші ознаки, не характерні для нормального стану дерев) вітровел

Ступінь пошкодження, ураження: середній

(поодинокі, слабке, середнє, сильне)

Вид розподілу пошкоджених дерев: гуртовий

(поодинокі, групові, гуртові)

Обсяг ушкодженої деревини на 1 гектарі (окомірно) 15 куб. метрів, обсяг сухостійної 15 куб. метрів

Ознаки погіршення стану лісових насаджень виявив:

М. М. М. М.

(посада)

28.04 2021 року

М. М. М. М.

(лісничий (помічник лісничого)

04.02 2021 року

(підпис)

(підпис)

Боніто І. В.

(ініціали та прізвище)

Боніто І. В.

(ініціали та прізвище)

Висновок інженера відділу (сектору) охорони і захисту лісу лісогосподарського (лісомисливського) підприємства або представника лісогосподарського спеціалізованого лісозахисного підприємства щодо необхідності здійснення лісових санітарних заходів з поліпшення санітарного стану лісів за результатами огляду санітарної лісової ділянки: пошкодження лісової ділянки

Інженер М. М. М. М.

(посада)

12.02 2021 року

(підпис)

Інженер І. В. І. В.

(ініціали та прізвище)

ПОВІДОМЛЕННЯ
про появу ознак погіршення санітарного стану лісових насаджень

Житомирська

(Автономна Республіка Крим, область)

ДП «Новоград-Волинське ДЛМГ»

(найменування власника лісів, постійного лісокористувача)

Лісництво

квартал № 32

виділ № 24

урочище

ділянка № -

площа

4.2 га

Таксаційна характеристика насадження

Сікнал

28

вік

76

років, бонітет

11

середній діаметр

40

сантиметрів, середня

висота

28

метрів, повнота

0.5

тип лісу

дубово-липовий

грунт

деревина

лісовий

підріст

13

рельєф

рівнинний

підлісок

листяний

лісовий

лісовий

лісовий

лісовий

лісовий

лісовий

Лісопатологічна характеристика насадження

Вид пошкодження насадження (лісова пожежа, буревій, сніголам, обмерзання, відмирання та всихання дерев, захаращеність, об'їдання шкідниками хвої/листя, личинки гусені, масовий літ метеликів, опадання хвої/листя, відлущення кори на стовбурах, ознаки, не характерні для нормального стану дерев) вітровал

Ступінь пошкодження, ураження:

середній

(поодинокі, слабі, середні, сильні)

Вид розподілу пошкоджених дерев:

куртинний

(поодинокі, групові, куртинні)

Обсяг ушкодженої деревини на 1 гектарі (окомірно) 20 куб. метрів, у тому числі сухостійної 20 куб. метрів

Ознаки погіршення стану лісових насаджень виявив:

М. М. М.

(посада)

28.04.2021

року

(підпис)

Микола І. В.

(ініціали та прізвище)

(лісничий (помічник лісничого)

04.02.2021

року

(підпис)

Володимир І. І.

(ініціали та прізвище)

Висновок інженера / відділу (сектору) охорони і захисту лісу лісогосподарського (лісомисливського) підприємства або представника лісогосподарського спеціалізованого лісозахисного підприємства щодо необхідності здійснення лісозахисних заходів з поліпшення санітарного стану лісів за результатами огляду санітарного стану лісової ділянки.

Микола І. В.

(посада)

11.02.2021

року

(підпис)

Володимир І. І.

(ініціали та прізвище)

ПОВІДОМЛЕННЯ
про появу ознак погіршення санітарного стану лісових насаджень

Житомирська
(Автономна Республіка Крим, область)

ДП «Новоград-Волинське ДЛМГ»
(найменування власника лісів, постійного лісокористувача)

Лісництво квартал № 34 Ірчинець виділ № 4 урочище Желізна
ділянка № — площа 1.6 гектарів

Таксаційна характеристика насадження
Склад 48% 30% 22% 1% 1% 1%, вік 33 років, бонітет 15, середній діаметр 28 сантиметрів, середня висота 25 метрів, повнота 26, тип лісу дубово-листяний, рельєф рівнинний, ґрунт чорнозем, підріст 13 м, підлісок —

Лісопатологічна характеристика насадження

Вид пошкодження насадження (лісова пожежа, буревій, сніголам, обледеніння, відмирання та всихання дерев, захаращеність, об'їдання шкідниками хвої/листя, навії, гусені, масовий літ метеликів, опадання хвої/листя, відлучення кори на стовбурах та інші ознаки, не характерні для нормального стану дерев) вигорів

Ступінь пошкодження, ураження: середній
(поодинокі, слабкі, середні, сильні)

Вид розподілу пошкоджених дерев: куртинний
(поодинокі, групові, куртинні)

Обсяг ушкодженої деревини на 1 гектарі (окомірно) 15 куб. метрів, у тому числі сухостійної 15 куб. метрів

Ознаки погіршення стану лісових насаджень виявив:

М. М. М.
(посада)

29. 01 2021 року

М. М. М.
(лісничий (помічник лісничого))

05. 02 2021 року

(підпис)

В. М. М.
(підпис)

Григор'єв
(ініціали та прізвище)

Васильчук
(ініціали та прізвище)

Висновок інженера в ділі (сектору) охорони і захисту лісу державного лісгосподарського (лісомисливського) підприємства або представника державного спеціалізованого лісозахисного підприємства щодо необхідності здійснення лісозахисних заходів з поліпшення санітарного стану лісів за результатами огляду санітарного стану лісової ділянки: необхідно провести СРВ

(посада)

12. 02 2021 року

(підпис)

В. М. М.
(підпис)

Григор'єв
(ініціали та прізвище)

ПОВІДОМЛЕННЯ
про появу ознак погіршення санітарного стану лісових насаджень

Житомирська

(Автономна Республіка Крим, область)

ДП «Новоград-Волинське ДЛМГ»

(найменування власника лісів, постійного лісокористувача)

Лісництво

квартал №

39

виділ №

10

урочище

ділянка №

Мокшине

площа 0,80 гектарів

Таксаційна характеристика насадження

Склад Бук, Ялина, Береза, вік 38 років, бонітет II, середній діаметр 26 сантиметрів, середня висота 23 метрів, повнота 0,6, тип лісу змішаний, рельєф хвилястий, експозиція північ, ґрунт дерново-підзолистий, підріст 13 ЯБЕ, підлісок —

Лісопатологічна характеристика насадження

Вид пошкодження насадження (лісова пожежа, буревій, сніголам, обледеніння, відмирання та всихання дерев, захаращеність, об'їдання шкідниками хвої/листя, наявність гусені, масовий літ метеликів, опадання хвої/листя, відшукання кори на стовбурах та інші ознаки, не характерні для нормального стану дерев) всіх рівнів

Ступінь пошкодження, ураження:

середній

(поодинокі, слабке, середнє, сильне)

Вид розподілу пошкоджених дерев:

куртинний

(поодинокі, групові, куртинні)

Обсяг ушкодженої деревини на 1 гектарі (окомірно) 20 куб. метрів, у тому числі сухостійної 20 куб. метрів

Ознаки погіршення стану лісових насаджень виявив:

М. М. М.

(посада)

14.01

2021 року

(підпис)

Тимошенко Л.В.

(ініціали та прізвище)

М. М. М.

(лісничий (помічник

лісничого)

04.02

2021 року

(підпис)

Тимошенко Л.В.

(ініціали та прізвище)

Висновок інженера відділу (сектору) охорони і захисту лісу державного лісогосподарського (лісомисливського) підприємства або представника державного спеціалізованого лісозахисного підприємства щодо необхідності здійснення лісозахисних чи інших заходів з поліпшення санітарного стану лісів за результатами огляду санітарного стану лісової ділянки: поширення пошкодження

М. М. М.

(посада)

14.02

2021 року

(підпис)

Тимошенко Л.В.

(ініціали та прізвище)

ПОВІДОМЛЕННЯ
про появу ознак погіршення санітарного стану лісових насаджень

Житомирська

(Автономна Республіка Крим, область)

ДП «Новоград-Волинське ДЛМГ»

(найменування власника лісів, постійного лісокористувача)

Лісництво
квартал №

39

виділ №

11

урочище

Урожайне

ділянка №

1

площа

2500

гектарів

Таксаційна характеристика насадження

Склад 70% 18.19м1Вм1Д, вік 68 років, бонітет 1А, середній діаметр 26 сантиметрів, середня висота 23 метрів, повнота 28, тип лісу Д3ТД, рельєф рівнин., експозиція північна, ґрунт дерново-підзолист., підріст Б., підлісок яли

Лісопатологічна характеристика насадження

Вид пошкодження насадження (лісова пожежа, буревій, сніголам, обледеніння, відмирання та всихання дерев, захаращеність, об'їдання шкідниками хвої/листя, наявність гусені, масовий літ метеликів, опадання хвої/листя, відлущення кори на стовбурах та інші ознаки, не характерні для нормального стану дерев) вітровал

Ступінь пошкодження, ураження:

середнє

(поодинокі, слабке, середнє, сильне)

Вид розподілу пошкоджених дерев:

куртинний

(поодинокі, групові, куртинні)

Обсяг ушкодженої деревини на 1 гектарі (окомірно) 15 куб. метрів, у тому числі сухостійної 15 куб. метрів

Ознаки погіршення стану лісових насаджень виявив:

М. Мід

(посада)

27.01

2021

року

Мисинський

(лісничий (помічник
лісничого)

24.02

2021

року

(підпис)

(підпис)

Бобко Г.В.

(ініціали та прізвище)

Восілюк В.П.

(ініціали та прізвище)

Висновок інженера відділу (сектору) охорони і захисту лісу державного лісгосподарського (лісомисливського) підприємства або представника державного спеціалізованого лісозахисного підприємства щодо необхідності здійснення лісозахисних чи інших заходів з поліпшення санітарного стану лісів за результатами огляду санітарного стану лісової ділянки: потребує перевірки

Інженер лісгосподарського

(посада)

14.02

2021

року

(підпис)

Григорук В.О.

(ініціали та прізвище)

ПОВІДОМЛЕННЯ
про появу ознак погіршення санітарного стану лісових насаджень

Житомирська

(Автономна Республіка Крим, область)

ДП «Новоград-Волинське ДЛМГ»

(найменування власника лісів, постійного лісокористувача)

Лісництво
квартал №

40

виділ №

3

урочище

Желізна

ділянка №

-

площа

3,4

гектарів

Таксаційна характеристика насадження

Склад 32320e12e1/5, вік 20 років, бонітет 1, середній діаметр 30 сантиметрів, середня висота 25 метрів, повнота 0.7, тип лісу Д3ГД, рельєф рівнин., експозиція північна, ґрунт дерново-підзо., підріст Г30e, підлісок мш.

Лісопатологічна характеристика насадження

Вид пошкодження насадження (лісова пожежа, буревій, сніголам, обледеніння, відмирання та всихання дерев, захаращеність, об'їдання шкідниками хвої/листя, наявність гусені, масовий літ метеликів, опадання хвої/листя, відлущення кори на стовбурах та інші ознаки, не характерні для нормального стану дерев) віннювал

Ступінь пошкодження, ураження:

середнє

(поодинокі, слабке, середнє, сильне)

Вид розподілу пошкоджених дерев:

куртинний

(поодинокі, групові, куртинні)

Обсяг ушкодженої деревини на 1 гектарі (окомірно) 15 куб. метрів, у тому числі сухостійної 15 куб. метрів

Ознаки погіршення стану лісових насаджень виявив:

М. Сіг

(посада)

28.01

2021

року

Місний

(лісничий (помічник
лісничого)

03.02

2021

року

(підпис)

(підпис)

Трохимчук В.

(ініціали та прізвище)

Васильчук О.П.

(ініціали та прізвище)

Висновок інженера відділу (сектору) охорони і захисту лісу державного лісогосподарського (лісомисливського) підприємства або представника державного спеціалізованого лісозахисного підприємства щодо необхідності здійснення лісозахисних чи інших заходів з поліпшення санітарного стану лісів за результатами огляду санітарного стану лісової ділянки: поширює крідавання

Інженер лісогосподарського підприємства

(посада)

28.01

2021

року

(підпис)

(ініціали та прізвище)

ПОВІДОМЛЕННЯ
про появу ознак погіршення санітарного стану лісових насаджень

Житомирська

(Автономна Республіка Крим, область)

ДП «Новоград-Волинське ДЛМГ»

(найменування власника лісів, постійного лісокористувача)

Лісництво
квартал №

виділ №

урочище

ділянка №

площа 2.9 гектарів

Таксаційна характеристика насадження

Склад 48% Береза, 32% Вільха, 16% Ялина, вік 24 років, бонітет 15, середній діаметр 32 сантиметрів, середня висота 16 метрів, повнота 16, тип лісу 80/18, рельєф рівнин., експозиція західна, ґрунт чорноз. бур., підріст 13, підлісок мш.

Лісопатологічна характеристика насадження

Вид пошкодження насадження (лісова пожежа, буревій, сніголам, обледеніння, відмирання та всихання дерев, захаращеність, об'їдання шкідниками хвої/листя, наявність гусені, масовий літ метеликів, опадання хвої/листя, відлущення кори на стовбурах та інші ознаки, не характерні для нормального стану дерев) вигорів

Ступінь пошкодження, ураження:

(поодинокі, слабке, середнє, сильне)

Вид розподілу пошкоджених дерев:

(поодинокий, груповий, куртинний)

Обсяг ушкодженої деревини на 1 гектарі (окомірно) 15 куб. метрів, у тому числі сухостійної 15 куб. метрів

Ознаки погіршення стану лісових насаджень виявив:

(посада)

28.01 2021 року

(лісничий (помічник
лісничого)

28.02 2021 року

(підпис)

(підпис)

(ініціали та прізвище)

(ініціали та прізвище)

Висновок інженера відділу (сектору) охорони і захисту лісу державного лісогосподарського (лісомисливського) підприємства або представника державного спеціалізованого лісозахисного підприємства щодо необхідності здійснення лісозахисних чи інших заходів з поліпшення санітарного стану лісів за результатами огляду санітарного стану лісової ділянки:

(посада)

10.02 2021 року

(підпис)

(ініціали та прізвище)

ПОВІДОМЛЕННЯ
про появу ознак погіршення санітарного стану лісових насаджень

Житомирська

(Автономна Республіка Крим, область)

ДП «Новоград-Волинське ДЛМГ»

(найменування власника лісів, постійного лісокористувача)

Лісництво
квартал №

43

виділ №

5

урочище

ділянка №

площа

гектарів

Таксаційна характеристика насадження

Склад 40% I класу, 10% II класу, 50% III класу, вік 71 років, бонітет 14, середній діаметр 30 сантиметрів, середня висота 26 метрів, повнота 0.4, тип лісу дубово-липовий, рельєф рівнинний, експозиція північ, ґрунт дерново-підзолистий, підріст Г3, підлісок 0.43

Лісопатологічна характеристика насадження

Вид пошкодження насадження (лісова пожежа, буревій, сніголам, обледеніння, відмирання та всихання дерев, захаращеність, об'їдання шкідниками хвої/листя, наявність гусені, масовий літ метеликів, опадання хвої/листя, відлущення кори на стовбурах та інші ознаки, не характерні для нормального стану дерев) Вікрової

Ступінь пошкодження, ураження:

середня

(поодинокі, слабкі, середні, сильні)

Вид розподілу пошкоджених дерев:

куртинний

(поодинокі, групові, куртинні)

Обсяг ушкодженої деревини на 1 гектарі (окомірно) 10 куб. метрів, у тому числі сухостійної 10 куб. метрів

Ознаки погіршення стану лісових насаджень виявив:

М. Ліс

(посада)

М. Ліс

(підпис)

Урбанов С. А.

(ініціали та прізвище)

(лісничий (помічник
лісничого)

05.02 2021 року

(підпис)

Васильчук О. А.

(ініціали та прізвище)

Висновок інженера відділу (сектору) охорони і захисту лісу державного лісгосподарського (лісомисливського) підприємства або представника державного спеціалізованого лісозахисного підприємства щодо необхідності здійснення лісозахисних та інших заходів з поліпшення санітарного стану лісів за результатами огляду санітарного стану лісової ділянки: необхідно проведення СРВ

(посада)

12.02 2021 року

(підпис)

Григоренко В. О.

(ініціали та прізвище)

ПОВІДОМЛЕННЯ
про появу ознак погіршення санітарного стану лісових насаджень

Житомирська

(Автономна Республіка Крим, область)

ДП «Новоград-Волинське ДЛМГ»

(найменування власника лісів, постійного лісокористувача)

Лісництво

квартал №

51

виділ №

12

урочище

ділянка №

Зеленітес

площа

гектарів

2.5

Таксаційна характеристика насадження

Склад

30.49 м/б/п/л/з

вік

25 років

бонітет

2

середній діаметр

16

сантиметрів

середня висота

13

метрів

повнота

78

тип лісу

дубово-липовий

рельєф

рівнинний

експозиція

схід

грунт

дерново-лисовий

підріст

13

підлісок

—

Лісопатологічна характеристика насадження

Вид пошкодження насадження (лісова пожежа, буревій, сніголам, обледеніння, відмирання та всихання дерев, захаращеність, об'їдання шкідниками хвої/листя, наявність гусені, масовий літ метеликів, опадання хвої/листя, відлущення кори на стовбурах та інші ознаки, не характерні для нормального стану дерев)

дерев'яно-порошковий

Ступінь пошкодження, ураження:

середнє

(поодинокі, слабке, середнє, сильне)

Вид розподілу пошкоджених дерев:

куртинний

(поодинокі, групові, куртинні)

Обсяг ушкодженої деревини на 1 гектарі (окомірно) 15 куб. метрів, у тому числі сухостійної 15 куб. метрів

Ознаки погіршення стану лісових насаджень виявив:

М. М. М. М.

(посада)

27.01

2021 року

(підпис)

(ініціали та прізвище)

(лісничий (помічник лісничого)

03.02

2021 року

(підпис)

(ініціали та прізвище)

Висновок інженера відділу (сектору) охорони і захисту лісу державного лісгосподарського (лісомисливського) підприємства або представника державного спеціалізованого лісозахисного підприємства щодо необхідності здійснення лісозахисних чи інших заходів з поліпшення санітарного стану лісів за результатами огляду санітарного стану лісової ділянки:

(посада)

10.02

2021 року

(підпис)

(ініціали та прізвище)

ПОВІДОМЛЕННЯ
про появу ознак погіршення санітарного стану лісових насаджень

Житомирська
(Автономна Республіка Крим, область)

ДП «Новоград-Волинське ДЛМГ»
(найменування власника лісів, постійного лісокористувача)

Лісництво 56 урочище Верес
квартал № 56 виділ № 18 ділянка № - площа 2.1 гектарів

Таксаційна характеристика насаджень
Склад 70% Дз. 20% Бк. + 10% Вр. + 10% Тр. віку 45 років, бонітет IV, середній діаметр 36 сантиметрів, середня висота 29 метрів, повнота 0.6, тип лісу Бк. 10%, рельєф рівнин., експозиція зх., ґрунт дер. 50% кур., підріст Тз, підлісок Дз.

Лісопатологічна характеристика насаджень

Вид пошкодження насаджень (лісова пожежа, буревій, сніголам, обледеніння, відмирання та всихання дерев, захаращеність, об'їдання шкідниками хвої/листя, наявність гусени, масовий літ метеликів, опадання хвої/листя, відлущення кори на стовбурах та інші ознаки, не характерні для нормального стану дерев) випреоса

Ступінь пошкодження, ураження: середн.
(поодинокі, слабкі, середні, сильні)

Вид розподілу пошкоджених дерев: куртинний
(поодинокий, груповий, куртинний)

Обсяг ушкодженої деревини на 1 гектарі (окомірно) 25 куб. метрів, у тому числі сухостійної 25 куб. метрів

Ознаки погіршення стану лісових насаджень, виявлені:

М. М. С.
(посада)

(підпис)

Згурманов О. С.
(ініціали та прізвище)

19.01 2021 року

М. М. С.

(лісничий (помічник
лісного)

(підпис)

Васильчук В. П.
(ініціали та прізвище)

05.02 2021 року

Висновок інженера відділу (сектору) охорони і захисту лісу державного лісгосподарського (лісомисливського) підприємства або представника державного спеціалізованого лісозахисного підприємства щодо необхідності здійснення лісозахисних та інших заходів з поліпшення санітарного стану лісів за результатами огляду санітарного стану лісової ділянки: непроводити заходів

(підпис)

Тришук В. О.
(ініціали та прізвище)

(посада)

11.02 2021 року

ПОВІДОМЛЕННЯ
про появу ознак погіршення санітарного стану лісових насаджень

Житомирська

(Автономна Республіка Крим, область)

ДП «Новоград-Волинське ДЛМГ»

(найменування власника лісів, постійного лісокористувача)

Лісництво
квартал №

62 Янушів
виділ № 22

урочище

Селівів ліс

ділянка №

-

площа

2,2

гектарів

Таксаційна характеристика насадження

Склад

вік

років

бонітет

1

середній діаметр

11

сантиметрів

середня висота

27

метрів

повнота

2,5

тия лісу

2510

рельєф

рівнинний

експозиція

східна

грунт

дрібно-листяний

підріст

1383

підлісок

листяний

лісопатологічна характеристика насадження

Вид пошкодження насадження (лісова пожежа, буревій, сніголам, обледеніння, відмирання та вихання дерев, захаращеність, об'їдання шкідниками хвої/листя, наявність гусені, масовий літ метеликів, опадання хвої/листя, відлучення кори на стовбурах та інші ознаки, не характерні для нормального стану дерев)

Висхлов

Ступінь пошкодження, ураження:

середній

(поодинокі, слабкі, середні, сильні)

Вид розподілу пошкоджених дерев:

куртинний

(поодинокі, групові, куртинні)

Обсяг ушкодженої деревини на 1 гектарі (окомірно) 15 куб. метрів, у тому числі сухостійної 15 куб. метрів

Ознаки погіршення стану лісових насаджень виявив:

М. Меч

(посада)

28.01

20 21 року

Меч

(лісничий (помічник лісничого)

03.02

20 21 року

(підпис)

(підпис)

Труно Р.В

(ініціали та прізвище)

Васильчук В.А.

(ініціали та прізвище)

Висновок інженера відділу (сектору) охорони і захисту лісу державного лісгосподарського (лісомисливського) підприємства або представника державного спеціалізованого лісозахисного підприємства щодо необхідності здійснення лісозахисних та інших заходів з поліпшення санітарного стану лісів за результатами огляду санітарного стану лісової ділянки: необхідно здійснити заходи

(посада)

09.01

20 21 року

(підпис)

(ініціали та прізвище)

ПОВІДОМЛЕННЯ
про появу ознак погіршення санітарного стану лісових насаджень

Житомирська

(Автономна Республіка Крим, область)

ДП «Новоград-Волинське ДЛМГ»

(найменування власника лісів, постійного лісокористувача)

Лісництво

квартал № 63

виділ № 36

урочище

ділянка № -

площа 1.80 гектарів

63/03/14/06/10 + Вел + М Таксаційна характеристика насадження

Склад 23 метрів, повнота 70 років, бонітет 1, середній діаметр 12 сантиметрів, середня висота 23 метрів, тип лісу 2150, рельєф рівнинний, експозиція західна, ґрунт дерново-щуплий, підріст 13 кл., підлісок лист.

Лісопатологічна характеристика насадження

Вид пошкодження насадження (лісова пожежа, буревій, сніголам, обледеніння, відмирання та всихання дерев, захаращеність, об'їдання шкідниками хвої/листя, наявність гусені, масовий літ метеликів, опадання хвої/листя, відлущення кори на стовбурах та інші ознаки, не характерні для нормального стану дерев) відсутні

Ступінь пошкодження, ураження: середній

(поодинокі, слабке, середнє, сильне)

Вид розподілу пошкоджених дерев: куртинний

(поодинокий, груповий, куртинний)

Обсяг ушкодженої деревини на 1 гектарі (окомірно) 25 куб. метрів, у тому числі сухостійної 25 куб. метрів

Ознаки погіршення стану лісових насаджень виявив:

М. Сісєв

(посада)

04.01.2021 року

Мешинський

(лісничий (помічник лісничого)

04.02.2021 року

(підпис)

(підпис)

Григор'єв

(ініціали та прізвище)

Григор'єв В.В.

(ініціали та прізвище)

Висновок інженера відділу (сектору) охорони і захисту лісу державного лісгосподарського (лісомисливського) підприємства або представника державного спеціалізованого лісозахисного підприємства щодо необхідності здійснення лісозахисних заходів з поліпшення санітарного стану лісів за результатами огляду санітарного стану лісової ділянки.

(посада)

10.02.2021 року

(підпис)

(ініціали та прізвище)

ПОВІДОМЛЕННЯ
про появу ознак погіршення санітарного стану лісових насаджень

Житомирська

(Автономна Республіка Крим, область)

ДП «Новоград-Волинське ДЛМГ»

(найменування власника лісів, постійного лісокористувача)

Лісництво
квартал №

68

виділ №

2

урочище

Халівка

ділянка №

—

площа

1.3

гектарів

38330e3817 1/3-100+K12

Таксаційна характеристика насадження

Склад

вік

80

років, бонітет

1A

середній діаметр

40

сантиметрів, середня висота

30

метрів, повнота

2.6

тип лісу

2310

рельєф

рівнин.

експозиція

східне

грунт

чорно-шук.

підріст

8313

підлісок

—

—

—

—

—

—

—

—

Лісопатологічна характеристика насадження

Вид пошкодження насадження (лісова пожежа, буревій, сніголам, обмороження, відмирання та виохання дерев, захаращеність, об'їдання шкідниками хвої/листя, наявність гусені, масовий літ метеликів, опадання хвої/листя, відлучення кори на стовбурах та інші ознаки, не характерні для нормального стану дерев) Випробан

Ступінь пошкодження, ураження:

середнє

(поодинокі, слабке, середнє, сильне)

Вид розподілу пошкоджених дерев:

куртинний

(поодинокі, групові, куртинні)

Обсяг ушкодженої деревини на 1 гектарі (окомірно) 10 куб. метрів, у тому числі сухостійної 10 куб. метрів

Ознаки погіршення стану лісових насаджень виявив:

М. Ліс

(посада)

Бонітет

(підпис)

Бонітетний М. С.

(ініціали та прізвище)

28.01

2021

року

Лісничий

(лісничий (помічник

лісничого)

(підпис)

Васильчук В. Л.

(ініціали та прізвище)

24.02

2021

року

Висновок інженера

відділу (сектору)

охорони і захисту лісу державного

лісгосподарського (лісомисливського) підприємства або представника державного

спеціалізованого лісозахисного підприємства щодо необхідності здійснення лісозахисних

інших заходів з поліпшення санітарного стану лісів за результатами огляду санітарного стану

лісової ділянки:

погіршення стану лісу

СРВ

Висновок

Висновок

Висновок

Висновок

(посада)

11.02

2021

року

(підпис)

Висновок В. О.

(ініціали та прізвище)

ПОВІДОМЛЕННЯ
про появу ознак погіршення санітарного стану лісових насаджень

Житомирська

(Автономна Республіка Крим, область)

ДП «Новоград-Волинське ДЛМГ»

(найменування власника лісів, постійного лісокористувача)

Лісництво
квартал №

виділ №

урочище

ділянка №

площа гектарів

Таксаційна характеристика насадження

Склад 38% Дз 15% Бк 30%, вік 25 років, бонітет II, середній діаметр 32 сантиметрів, середня висота 29 метрів, повнота 0.6, тип лісу БЗТД, рельєф рівнинний, експозиція південна, ґрунт дрібно-шуга, підріст 13.0, підлісок мш.

Лісопатологічна характеристика насадження

Вид пошкодження насадження (лісова пожежа, буревій, сніголам, обледеніння, відмирання та всихання дерев, захаращеність, об'їдання шкідниками хвої/листя, наявність гусені, масовий літ метеликів, опадання хвої/листя, відлущення кори на стовбурах та інші ознаки, не характерні для нормального стану дерев) вигорел

Ступінь пошкодження, ураження:

(поодинокі, слабе, середнє, сильне)

Вид розподілу пошкоджених дерев:

(поодинокі, груповий, куртинний)

Обсяг ушкодженої деревини на 1 гектарі (окомірно) 20 куб. метрів, у тому числі сухостійної 20 куб. метрів

Ознаки погіршення стану лісових насаджень виявив:

(посада)

року

(підпис)

(ініціали та прізвище)

(лісничий (помічник
лісничого)

року

(підпис)

(ініціали та прізвище)

Висновок інженера відділу (сектору) охорони і захисту лісу державного лісогосподарського (лісомисливського) підприємства або представника державного спеціалізованого лісозахисного підприємства щодо необхідності здійснення лісозахисних чи інших заходів з поліпшення санітарного стану лісів за результатами огляду санітарного стану лісової ділянки.

(посада)

року

(підпис)

(ініціали та прізвище)

ПОВІДОМЛЕННЯ
про появу ознак погіршення санітарного стану лісових насаджень

Житомирська

(Автономна Республіка Крим, область)

ДП «Новоград-Волинське ДЛМГ»

(найменування власника лісів, постійного лісокористувача)

Лісництво

квартал № 41

виділ № 16

урочище Житомир

ділянка № -

площа 0.7

гектарів

Таксаційна характеристика насадження

Склад 48% 15% 4% + 2% + 2%

вік 30

років, бонітет 1

середній діаметр 35

сантиметрів, середня висота 24

метрів, повнота 0.4

тип лісу дубово-липовий

рельєф рівнинний

експозиція східна

грунт чорнозем

підріст 13%

підлісок листяний

Лісопатологічна характеристика насадження

Вид пошкодження насадження (лісова пожежа, буревій, сніголам, обледеніння, відмирання та всихання дерев, захаращеність, об'їдання шкідниками хвої/листя, наявність гусені, масовий літ метеликів, опадання хвої/листя, відшукання кори на стовбурах та інші ознаки, не характерні для нормального стану дерев) білії

Ступінь пошкодження, ураження: середнє

(поодинокі, слабке, середнє, сильне)

Вид розподілу пошкоджених дерев: куртинний

(поодинокі, групові, куртинні)

Обсяг ушкодженої деревини на 1 гектарі (окомірно) 20 куб. метрів, у тому числі сухостійної 20 куб. метрів

Ознаки погіршення стану лісових насаджень виявив:

М. Меч

(посада)

19.01

2021 року

(підпис)

Житомир М.А.

(ініціали та прізвище)

Меч

(лісничий (помічник лісничого)

05.02

2021 року

(підпис)

Васильченко І.

(ініціали та прізвище)

Висновок інженера відділу (сектору) охорони і захисту лісу державного лісогосподарського (лісомисливського) підприємства або представника державного спеціалізованого лісозахисного підприємства щодо необхідності здійснення лісозахисних чи інших заходів з поліпшення санітарного стану лісів за результатами огляду санітарного стану лісової ділянки: необхідно провести лісозахисні заходи

(посада)

12.02

2021 року

(підпис)

(ініціали та прізвище)

ПОВІДОМЛЕННЯ
про появу ознак погіршення санітарного стану лісових насаджень

Житомирська
(Автономна Республіка Крим, область)
ДП «Новоград-Волинське ДЛМГ»
(найменування власника лісів, постійного лісокористувача)

Лісництво Лісництво урочище _____
квартал № 48 виділ № 10 ділянка № _____ площа 80 гектарів

Таксаційна характеристика насадження

Склад Дуб, Береза, вік 48 років, бонітет 10, середній діаметр 28 сантиметрів, середня висота 26 метрів, повнота 0.6, тип лісу ДБФ, рельєф рівнинний, експозиція _____, ґрунт _____, підріст _____, підлісок _____

Лісопатологічна характеристика насадження

Вид пошкодження насадження (лісова пожежа, буревій, сніголам, обледеніння, відмирання та всихання дерев, захаращеність, об'їдання шкідниками хвої/листя, наявність гусені, масовий літ метеликів, опадання хвої/листя, відлущення кори на стовбурах та інші ознаки, не характерні для нормального стану дерев) випадковий

Ступінь пошкодження, ураження: слабке (поодинокі, слабке, середнє, сильне)

Вид розподілу пошкоджених дерев: груповий (поодинокий, груповий, куртинний)

Обсяг ушкодженої деревини на 1 гектарі (окомірно) 15 куб. метрів, у тому числі сухостійної 10 куб. метрів

Ознаки погіршення стану лісових насаджень виявив:

Майстер лісу
(посада)
13 01 2021 року

Влас
(підпис)

Косиш І.В.
(ініціали та прізвище)

лісничий
(лісничий (помічник лісничого)
20 01 2021 року

Влас
(підпис)

Косиш О.М.
(ініціали та прізвище)

Висновок інженера відділу (сектору) охорони і захисту лісу державного лісгосподарського (лісомисливського) підприємства або представника державного спеціалізованого лісозахисного підприємства щодо необхідності здійснення лісозахисних чи інших заходів з поліпшення санітарного стану лісів за результатами огляду санітарного стану лісової ділянки: пошкодження незначительні

Інженер лісництва
(посада)
02 02 2021 року

Влас
(підпис)

В.О. Косиш
(ініціали та прізвище)

17 02 20 21 року

ПОВІДОМЛЕННЯ
про появу ознак погіршення санітарного стану лісових насаджень

Житомирська
(Автономна Республіка Крим, область)

ДП «Новоград-Волинське ДЛМГ»
(найменування власника лісів, постійного лісокористувача)

Лісництво квартал № 68 Ярунське виділ № 3 урочище Ярунське
ділянка № - площа 0,5 гектарів

Таксаційна характеристика насадження
Склад БВк2 19, 1мк2 15, 1кк2 10, 1дк2 10, вік 35 років, бонітет 1, середній діаметр 30 сантиметрів, середня висота 17 метрів, повнота 0,6, тип лісу БВГД, рельєф рівнин., експозиція східна, ґрунт дубово-листян., підріст Розг. лип, підлісок -

Лісопатологічна характеристика насадження

Вид пошкодження насадження (лісова пожежа, буревій, сніголам, обледеніння, відмирання та всихання дерев, захаращеність, об'їдання шкідниками хвої/листя, навісність, гусені, масовий літ метеликів, опадання хвої/листя, відлущення кори на стовбурах та інших ознаки, не характерні для нормального стану дерев) Виснавлення

Ступінь пошкодження, ураження: середнє
(поодинокі, елпке, середні, сильні)

Вид розподілу пошкоджених дерев: куртинний
(поодинокий, груповий, куртинний)

Обсяг ушкодженої деревини на 1 гектарі (окомірно) 10 куб. метрів, у тому числі сухостійної 10 куб. метрів

Ознаки погіршення стану лісових насаджень виявив:

М. Мус
(посада)

Ю. М.
(підпис)

Бондаренко М.В.
(ініціали та прізвище)

28.01 2021 року

Місник
(лісничий (помічник лісничого))

В. М.
(підпис)

Васильчук Л.
(ініціали та прізвище)

04.02 2021 року

Висновок інженера відділу (сектору) охорони і захисту лісу державного лісогосподарського (лісомисливського) підприємства або представника державного спеціалізованого лісозахисного підприємства щодо необхідності здійснення лісозахисних та інших заходів з поліпшення санітарного стану лісів за результатами огляду санітарного стану лісової ділянки: немає потреби

І. М.
(посада)

В. М.
(підпис)

Григорук В.О.
(ініціали та прізвище)

12.02 2021 року

ПОВІДОМЛЕННЯ
про появу ознак погіршення санітарного стану лісових насаджень

Житомирська

(Автономна Республіка Крим, область)

ДП «Новоград-Волинське ДЛМГ»

(найменування власника лісів, постійного лісокористувача)

Лісництво 4.5 Ярунське урочище _____
квартал № 45 виділ № 3 ділянка № _____ площа 1.2 гектарів

Таксаційна характеристика насадження

Склад 40% I класу + 60% II класу, вік 40 років, бонітет II, середній діаметр 30 сантиметрів, середня висота 26 метрів, повнота 0.7, тип лісу листяний, рельєф рівнинний, експозиція схід, ґрунт чорнозем, підріст _____, підлісок _____

Лісопатологічна характеристика насадження

Вид пошкодження насадження (лісова пожежа, буревій, сніголам, обледеніння, відмирання та всихання дерев, захаращеність, об'їдання шкідниками хвої/листя, наявність гусені, масовий літ метеликів, опадання хвої/листя, відлущення кори на стовбурах та інші ознаки, не характерні для нормального стану дерев) визначено

Ступінь пошкодження, ураження: середній
(поодинокі, слабке, середнє, сильне)

Вид розподілу пошкоджених дерев: куртинний
(поодинокі, груповий, куртинний)

Обсяг ушкодженої деревини на 1 гектарі (окомірно) 15 куб. метрів, у тому числі сухостійної 15 куб. метрів

Ознаки погіршення стану лісових насаджень виявив:

М. М. М.
(посада)

27.01 2021 року

(підпис)

М. М. М.
(ініціали та прізвище)

(лісничий (помічник лісничого)

05.02 2021 року

(підпис)

М. М. М.
(ініціали та прізвище)

Висновок інженера відділу (сектору) охорони і захисту лісу державного лісгосподарського (лісомисливського) підприємства або представника державного спеціалізованого лісозахисного підприємства щодо необхідності здійснення лісозахисних чи інших заходів з поліпшення санітарного стану лісів за результатами огляду санітарного стану лісової ділянки: понадобиться проведення лісозахисних заходів

(посада)

11.02 2021 року

(підпис)

М. М. М.
(ініціали та прізвище)